IOM
UN MIGRATION

ကျောက်ဖြူမြို့နယ်
အရေးပေါ်ကာလ တုံ့ပြန်ဆောင်ရွက်ရေး လုပ်ငန်းစီမံချက်
၂၀၁၉ခုနှစ်၊ ဩဂုတ်လ။

USAID
FROM THE AMERICAN PEOPLE

IDM-RAND

Rakhine State

မာတိကာ

ကျေးဇူးတင်ဂုဏ်ပြုလွှာ ၅

ကျောက်ဖြူမြို့နယ် သဘာဝဘေးအန္တရာယ်ဆိုင်ရာစီမံခန့်ခွဲမှု ကော်မတီ၏ အမှာစာ ၆

အခန်း (၁) အရေးပေါ်အခြေအနေ တုံ့ပြန်ဆောင်ရွက်ရေး စီမံချက်ရေးဆွဲရခြင်း ရည်ရွယ်ချက်နှင့်လုပ်ငန်းစဉ် . . ၇

၁. ၁ နောက်ခံသမိုင်းကြောင်း ၇

၁. ၂ ရည်မှန်းချက်များ ၇

၁. ၃ အကျိုးရလဒ်များ ၈

၁. ၄ လုပ်ငန်းစဉ် ၈

အခန်း (၂) ကျောက်ဖြူမြို့နယ် ဘေးအန္တရာယ်သက်ရောက်နိုင်ခြေနှင့်တုံ့ပြန်ဆောင်ရွက်ရေးဆိုင်ရာ ထိခိုက်ခံရလွယ်မှုဆန်းစစ်ချက် ၉

၂. ၁ ဆိုင်ကလုန်းမုန်တိုင်းဘေး ၉

၂. ၂ ထိခိုက်ခံရလွယ်မှု ၁၂

၂. ၂. ၁ ဆိုင်ကလုန်းလေတိုက်ခတ်နှုန်း (၁နာရီ မိုင် ၁၀၀ အထက်) ၁၂

၂. ၂. ၂ ကျောက်ဖြူမြို့နယ်အရေးပေါ်အခြေအနေ ရွှေ့ပြောင်းနေရာချထားရန် ခိုလှုံရာနေရာ ဖော်ထုတ်ထားရှိမှု ၁၄

အခန်း (၃)အရေးပေါ်အခြေအနေတုံ့ပြန်ဆောင်ရွက်ရေးအတွက်ကဏ္ဍအသီးသီးဖွဲ့စည်း ပုံ ၁၇

၃. ၁ ကျောက်ဖြူမြို့နယ် အရေးပေါ်တုံ့ပြန်ဆောင်ရွက်ရေးစီမံချက် အခန်းကဏ္ဍအလိုက်ဖွဲ့စည်းပုံ ၁၇

၃. ၂ ကျောက်ဖြူမြို့နယ် ပေါင်းစပ်ညှိနှိုင်းမှုကဏ္ဍ ၁၇

၃. ၂. ၁ ကျောက်ဖြူမြို့နယ် ပေါင်းစပ်ညှိနှိုင်းမှုကဏ္ဍ ဖွဲ့စည်းပုံ. ၁၇

၃. ၂. ၂ ကျောက်ဖြူမြို့နယ်ပေါင်းစပ်ညှိနှိုင်းမှုကဏ္ဍချိတ်ဆက်မှုပုံစံ ၁၈

၃. ၂. ၃ ပေါင်းစပ်ညှိနှိုင်းမှုကဏ္ဍ လုပ်ငန်းစဉ်နှင့် အကောင်အထည်ဖော်ဆောင်ရွက်မည့်ဌာနများ ချိတ်ဆက်မှုပြဇယား ၁၉

၃. ၃ ကျောက်ဖြူမြို့နယ် ကြိုတင်သတိပေးချက်ကဏ္ဍ ၁၉

၃. ၃. ၁ ကျောက်ဖြူမြို့နယ် ကြိုတင်သတိပေးချက်ကဏ္ဍ ဖွဲ့စည်းပုံ ၁၉

၃. ၃. ၂ ကျောက်ဖြူမြို့နယ် ကြိုတင်အသိပေးရေးကဏ္ဍချိတ်ဆက်မှုပုံစံ ၂၀

၃. ၃. ၃ ကြိုတင်အသိပေးရေးလုပ်ငန်းစဉ်နှင့် အကောင်အထည်ဖော်ဆောင်ရွက်မည့် အဖွဲ့အစည်းများနှင့်ချိတ်ဆက်ခြင်း ၂၀

၃. ၄ ကျောက်ဖြူမြို့နယ် ရှာဖွေကယ်ဆယ်ရေးကဏ္ဍ. ၂၁

၃. ၄. ၁ ကျောက်ဖြူမြို့နယ် ရှာဖွေကယ်ဆယ်ရေးကဏ္ဍ ဖွဲ့စည်းပုံစံ ၂၁

၃. ၄. ၂ ရှာဖွေကယ်ဆယ်ရေးကဏ္ဍချိတ်ဆက်မှုပုံစံ. ၂၂

၃. ၅ ကျောက်ဖြူမြို့နယ် ခိုလှုံရာနေရာစီမံခန့်ခွဲရေးကဏ္ဍ ၂၃

၃. ၅. ၁ ကျောက်ဖြူမြို့နယ် ခိုလှုံရာနေရာစီမံခန့်ခွဲရေးကဏ္ဍ ဖွဲ့စည်းပုံ ၂၃

၃. ၅. ၂ ကျောက်ဖြူမြို့နယ် ခိုလှုံရာနေရာ စီမံခန့်ခွဲရေးကဏ္ဍ ချိတ်ဆက်မှု ပုံစံ ၂၄

၃.၅.၃ ခိုလှုံရာနေရာစီမံခန့်ခွဲရေးကဏ္ဍနှင့် အကောင်အထည်ဖော်ဆောင်ရွက်မည့် အဖွဲ့အစည်းများ၏ ချိတ်ဆက်မှုပြဇယား ၂၅

၃.၆ ကျောက်ဖြူမြို့နယ် ကျန်းမာရေးစောင့်ရှောက်မှုကဏ္ဍ ၂၅

၃.၆.၁ ကျောက်ဖြူမြို့နယ် ကျန်းမာရေးစောင့်ရှောက်မှုကဏ္ဍ ဖွဲ့စည်းပုံ ၂၅

၃.၆.၂ ကျောက်ဖြူမြို့နယ် ကျန်းမာရေးစောင့်ရှောက်မှုကဏ္ဍ ချိတ်ဆက်မှု ပုံစံ ၂၇

၃.၆.၃ ကျန်းမာရေးစောင့်ရှောက်မှုကဏ္ဍနှင့် အကောင်အထည်ဖော်ဆောင်ရွက်မည့် အဖွဲ့အစည်းများ ချိတ်ဆက်မှုပြဇယား ၂၈

၃.၇ ကျောက်ဖြူမြို့နယ် ထောက်ပံ့ပို့ဆောင်ရေးကဏ္ဍ................................ ၂၉

၃.၇.၁ ကျောက်ဖြူမြို့နယ် ထောက်ပံ့ပို့ဆောင်ရေးကဏ္ဍ လုပ်ငန်းအတွက် ဖွဲ့စည်းပုံ ၂၉

၃.၇.၂ ကျောက်ဖြူမြို့နယ်ထောက်ပံ့ပို့ဆောင်ရေးကဏ္ဍ ချိတ်ဆက်မှုပြပုံစံ.................. ၃၀

၃.၇.၃ ထောက်ပံ့ပို့ဆောင်ရေးကဏ္ဍနှင့် အကောင်အထည်ဖော်ဆောင်ရွက်မည့် အဖွဲ့အစည်းများ၏ချိတ်ဆက်ခြင်းပြဇယား.. ၃၀

၃.၈ ကျောက်ဖြူမြို့နယ် ပျက်စီးဆုံးရှုံးမှုစာရင်းကောက်ယူရေးလုပ်ငန်းကဏ္ဍ ၃၁

၃.၈.၁ ကျောက်ဖြူမြို့နယ် ကနဦးလိုအပ်ချက်နှင့် ပျက်စီးဆုံးရှုံးမှုစာရင်းကောက်ယူရေးလုပ်ငန်းကဏ္ဍ ဖွဲ့စည်းပုံ.. ၃၁

၃.၈.၂ ကျောက်ဖြူမြို့နယ် ကနဦးလိုအပ်ချက်နှင့် ပျက်စီးဆုံးရှုံးမှုစာရင်းကောက်ယူရေးလုပ်ငန်းကဏ္ဍ ချိတ်ဆက်မှုပြပုံစံ.. ၃၂

၃.၈.၃ ကနဦးလိုအပ်ချက်နှင့် ပျက်စီးဆုံးရှုံးမှုစာရင်း ကောက်ယူရေးလုပ်ငန်းကဏ္ဍ အကောင်အထည်ဖော်ဆောင်ရွက်မည့် အဖွဲ့အစည်းများ၏ချိတ်ဆက်ခြင်းပြဇယား............................ ၃၃

၃.၉ ကျောက်ဖြူမြို့နယ် လုံခြုံစောင့်ရှောက်မှုလုပ်ငန်းကဏ္ဍ ၃၃

၃.၉.၁ ကျောက်ဖြူမြို့နယ် လုံခြုံရေးကဏ္ဍ ဖွဲ့စည်းပုံ............................ ၃၃

၃.၉.၂ ကျောက်ဖြူမြို့နယ် လုံခြုံရေးကဏ္ဍ ချိတ်ဆက်မှုပြပုံစံ............................ ၃၄

၃.၉.၃ လုံခြုံရေးလုပ်ငန်းကဏ္ဍ အကောင်အထည်ဖော်ဆောင်ရွက်မည့် အဖွဲ့အစည်းများ၏ ချိတ်ဆက်ခြင်းပြဇယား ၃၄

အခန်း (၄) ကျောက်ဖြူမြို့နယ် အရေးပေါ်အခြေအနေ တုံ့ပြန်ဆောင်ရွက်ရေးအတွက် စံသတ်မှတ်ထားသော လုပ်ငန်းစဉ်များ.. ၃၅

၄.၁ အရေးပေါ်အခြေအနေ ကြိုတင်ပြင်ဆင်ရေး ၃၅

၄.၂ ရှာဖွေကယ်ဆယ်ရေးအပါအဝင် အရေးပေါ်အခြေအနေ တုံ့ပြန်ဆောင်ရွက်ရေး ၃၅

၄.၃ သဘာဝဘေးကျရောက်နေသည့်အဆင့်တွင် ရှာဖွေကယ်ဆယ်ရေးအပါအဝင် အရေးပေါ်အခြေအနေတုံ့ပြန်ဆောင်ရွက်ရေးလုပ်ငန်းများအတွက် သတ်မှတ်ထားရှိချက်............................ ၃၅

၄.၄ ကျောက်ဖြူမြို့နယ် အရေးပေါ်တုံ့ပြန်ဆောင်ရွက်ရေးကဏ္ဍ အသီးသီးအတွက် စံသတ်မှတ်ထားသော လုပ်ငန်းစဉ်များ ၃၇

၄.၄.၁ ကျောက်ဖြူမြို့နယ် ပေါင်းစပ်ညှိနှိုင်းရေးကဏ္ဍ စံသတ်မှတ်ထားသော လုပ်ငန်းစဉ်များ ၃၇

၄.၄.၂ ကြိုတင်သတိပေးရေးကဏ္ဍ၏ စံသတ်မှတ်ထားသော လုပ်ငန်းစဉ်များ ၃၈

၄.၄.၃ ရှာဖွေကယ်ဆယ်ရေးကဏ္ဍ၏ စံသတ်မှတ်ထားသော လုပ်ငန်းစဉ်များ ၄၀

၄. ၄. ၄ ခိုလှုံရာနေရာရေးကဏ္ဍ၏စံသတ်မှတ်ထားသော လုပ်ငန်းစဉ်များ ၄၃
၄. ၄. ၅ ကျန်မာရေးစောင့်ရှောက်ရေးကဏ္ဍ၏ စံသတ်မှတ်ထားသော လုပ်ငန်းစဉ်များ ၄၅
၄. ၄. ၆ ထောက်ပံ့ပို့ဆောင်ရေးနှင့်ဆက်သွယ်ရေးကဏ္ဍ၏ စံသတ်မှတ်ထားသော လုပ်ငန်းစဉ်များ ... ၄၇
၄. ၄. ၇ ကနဦးလိုအပ်ချက်နှင့်ပျက်စီးဆုံးရှုံးရေးအတည်ပြုရေးကဏ္ဍ၏ စံသတ်မှတ်ထားသော လုပ်ငန်းစဉ်များ ၄၈
၄. ၄. ၈ လုံခြုံစောင့်ရှောက်ရေးကဏ္ဍ ၏စံသတ်မှတ်ထားသော လုပ်ငန်းစဉ်များ................ ၄၉
အခန်း (၅) ကျောက်ဖြူမြို့နယ် အရေးပေါ်အခြေအနေ တုံ့ပြန်ဆောင်ရွက်မှု လုပ်ငန်းစဉ်များလုပ်ဆောင်ရန် တုံ့ပြန်ဆောင်ရွက်ရေး ကဏ္ဍအသီးသီး၏ အရင်းအမြစ်နှင့် လိုအပ်ချက်များ ၅၁
၅. ၁ ပေါင်းစပ်ညှိနှိုင်းမှုကဏ္ဍဒေသအတွင်းရှိ အရင်းအမြစ်များလိုအပ်ချက်နှင့် ကွာခြားချက်များ ၅၁
၅. ၂ ကြိုတင်သတိပေးချက်ကဏ္ဍဒေသအတွင်းရှိ အရင်းအမြစ်များ လိုအပ်ချက်နှင့်ကွာခြားချက်များ..... ၅၂
၅. ၃ ရှာဖွေကယ်ဆယ်ရေးကဏ္ဍ ဒေသအတွင်းရှိ အရင်းအမြစ်များ လိုအပ်ချက်နှင့် ကွာခြားချက်များ ၅၂
၅. ၄ ခိုလှုံရာနေရာစီမံခန့်ခွဲရေးကဏ္ဍ ဒေသအတွင်းရှိ အရင်းအမြစ်များ လိုအပ်ချက်နှင့် ကွာခြား ချက်များ. ၅၃
၅. ၅ ကျန်းမာရေးစောင့်ရှောက်မှုကဏ္ဍဒေသတွင်းရှိ အရင်းအမြစ်များ လိုအပ်ချက်နှင့် ကွာခြားချက် များ .. ၅၄
၅. ၆ ထောက်ပံ့ပို့ဆောင်ရေးကဏ္ဍဒေသတွင်းရှိ အရင်းအမြစ်များ လိုအပ်ချက်နှင့် ကွာခြားချက်များ..... ၅၅
၅. ၇ ပျက်စီးဆုံးရှုံးမှု စာရင်းကောက်ယူရေးကဏ္ဍ ဒေသတွင်းရှိ အရင်းအမြစ်များလိုအပ်ချက်နှင့် ကွာခြားချက်များ ၅၆
၅. ၈ လုံခြုံရေးကဏ္ဍဒေသတွင်းရှိ အရင်းအမြစ်များလိုအပ်ချက်နှင့် ကွာခြားချက်များ.............. ၅၆
အခန်း (၆) ကျောက်ဖြူမြို့နယ် အရေးပေါ်အခြေအနေ တုံ့ပြန်ဆောင်ရွက်ရေးဆိုင်ရာ လုပ်ငန်းစဉ်များ စောင့်ကြည့်သုံးသပ်ခြင်းနှင့် အရေးပေါ်အခြေအနေတွင် ပေါင်းစပ်ဆောင်ရွက်မှု လုပ်ငန်းစဉ်ပြပုံစံ ၅၇
၆. ၁ တုံ့ပြန်ဆောင်ရွက်ရေး ကဏ္ဍအသီးသီးအတွက် အစိုးရဌာနအသီးသီးနှင့် အခြားသောပူးပေါင်း ပါဝင်ဆောင်ရွက်သူ (Stakeholders) များ၏ ချိတ်ဆက်မှုပြပုံစံ ၅၇
နောက်ဆက်တွဲ ၅၉
နောက်ဆက်တွဲ (၁) ကျောက်ဖြူမြို့နယ်အဆင့် ဌာနဆိုင်ရာများ၏ အမည်စာရင်းနှင့်ဖုန်းနံပါတ်များ ၅၉
နောက်ဆက်တွဲ (၂) ကျောက်ဖြူမြို့နယ်ရှိ ထိခိုက်ခံရလွယ်မှု အများဆုံးရှိသည့် ကျေးရွာ၊ မြို့ပေါ်ရပ်ကွက်များနှင့် လူဦးရေစာရင်းများ (ဆိုင်ကလုန်း မိုင် ၁၀၀) အထက် ၆၁
နောက်ဆက်တွဲ (၃) ရခိုင်ပြည်နယ် မြန်မာကမ်းရိုးတန်းနှင့် ပြည်တွင်းရေကြောင်း သယ်ယူပို့ဆောင်ရေးလုပ်ငန်းကြီးကြပ်ရေးအဖွဲ့မှ ခွင့်ပြုထားရှိသော ရေယာဉ်လိုင်စင်များစာရင်း ၆၃
နောက်ဆက်တွဲ (၄) ကျောက်ဖြူမြို့နယ်အတွင်းရှိ ကျေးရွာများအခြေပြု ခိုလှုံရာနေရာ ဖော်ထုတ်ထားရှိမှုနှင့် ခိုလှုံရာနေရာလိုအပ်ချက်များ ၆၇
နောက်ဆက်တွဲ (၅) ကျောက်ဖြူမြို့နယ် ထိခိုက်ခံရလွယ်သောအုပ်စုများ ခိုလှုံမည့်နေရာများနှင့် လိုအပ်ချက်များ ၈၉
နောက်ဆက်တွဲ (၆) ဘေးအန္တရာယ်ကြောင့် ပျက်စီးဆုံးရှုံးမှု ကိန်းဂဏန်းကောက်ယူမည့်ပုံစံ ၉၁
နောက်ဆက်တွဲ (၇) ဘေးအန္တရာယ်ကြောင့် ပျက်စီးဆုံးရှုံးမှု ကိန်းဂဏန်းကောက်ယူသည့် Website နှင့် Kobo Application ၉၃
အကိုးအကားများ ၉၄

ဇယားများ

ဇယား (၁) ဆိုင်ကလုန်းမုန်တိုင်းဘေး ဆန်းစစ်ချက် တွက်ချက်မှုအတိုင်းအတာ ၉

ပုံများ

ပုံ (၁) ကျေးရွာအုပ်စုအလိုက် ဆိုင်ကလုန်းသက်ရောက်နိုင်ခြေပြမြေပုံ (၁ နာရီ မိုင်၁၀၀ အထက်) ၁၁

ပုံ (၂) ကျေးရွာအုပ်စုအလိုက် ဆိုင်ကလုန်း ထိခိုက်နိုင်ခြေပြမြေပုံ (၁နာရီ မိုင် ၁၀၀ အထက်). ၁၃

ပုံ (၃) ကျောက်ဖြူမြို့နယ် ထိခိုက်ခံရလွယ်သော အုပ်စုများ ခိုလှုံမည့် နေရာများနှင့် လိုအပ်ချက်များ ၁၅

ပုံ (၄) ကျောက်ဖြူမြို့နယ်အတွင်း သဘာဝဘေးအန္တရာယ်ဖြစ်ပေါ်လာပါက အရေးပေါ်ပြောင်းရွှေ့နေရာချထားရန်နှင့် ခိုလှုံရာနေရာများအခြေအနေ ၁၆

ကျေးဇူးတင်လွှာ

ကျောက်ဖြူမြို့နယ် အရေးပေါ်အခြေအနေတုံ့ပြန်ဆောင်ရွက်ရေး လုပ်ငန်းစီမံချက်ကို သဘာဝဘေးအန္တရာယ်ကျရောက်လာပါက မြို့နယ်အတွင်းဌာနဆိုင်ရာများမှ တုံ့ပြန်ဆောင်ရွက်ရေးလုပ်ငန်းများကို အချိန်တိုအတွင်း ထိထိရောက်ရောက်ဖော်ဆောင်နိုင်ရန် မြို့နယ်အထွေထွေအုပ်ချုပ်ရေးဦးစီးဌာနနှင့်တကွ မြို့နယ်အရေးပေါ်အခြေအနေတုံ့ပြန်ဆောင်ရွက်ရေးလုပ်ငန်းအဖွဲ့ဝင် ဌာနဆိုင်ရာများ၏ ဦးဆောင်မှု၊ ရွှေ့ပြောင်းသွားလာနေထိုင်ခြင်းဆိုင်ရာ နိုင်ငံတကာအဖွဲ့အစည်း (အိုင်အိုအမ်) ၏ နည်းပညာပံ့ပိုးကူညီမှု၊ အစိုးရမဟုတ်သော လူမှုရေးအဖွဲ့အစည်းများနှင့် ပိုမိုပြည့်စုံပြီး သက်ဝင်လှုပ်ရှားမှုရှိသော စီမံချက်ဖြစ်ပေါ်လာစေရန် သက်ဆိုင်ရာ ပါဝင်ပတ်သက်သူအားလုံးနှင့် ကျယ်ကျယ်ပြန့်ပြန့် တိုင်ပင်ဆွေးနွေးခြင်း၊ ဒေသတွင်ရှိနိုင်သည့်အရင်း အမြစ်များလိုအပ်ချက်များအား ဆန်းစစ်အကဲဖြတ်မှုများ ပြုလုပ်ခြင်း၊ လိုအပ်သော အချက်အလက်များကို ဌာနဆိုင်ရာများမှတဆင့် ကောက်ယူခြင်းစသည့် အချက်များပေါ် အခြေခံသော လုပ်ငန်းစဉ်များဖြင့် စီမံချက်ကို အားဖြည့်ရေးဆွဲထားသည်။

ရွှေ့ပြောင်းသွားလာ နေထိုင်ခြင်းဆိုင်ရာ နိုင်ငံတကာအဖွဲ့အစည်း (အိုင်အိုအမ်)အနေဖြင့် ဤမြို့နယ်သဘာဝဘေးအန္တရာယ်ဆိုင်ရာအရေးပေါ်အခြေအနေတုံ့ပြန်ဆောင်ရွက်ရေး လုပ်ငန်းစီမံချက်ကိုရေးဆွဲရာတွင် ပါဝင်ကူညီဆောင်ရွက်ခွင့်ရသဖြင့် ပြည်နယ်ဘေးအန္တရာယ်ဆိုင်ရာ စီမံခန့်ခွဲမှုဦးစီးဌာန၊ ပြည်နယ်မိုးလေဝသနှင့် ဇလဗေဒညွှန်ကြားမှုဦးစီးဌာန၊ မြို့နယ်အထွေထွေ အုပ်ချုပ်ရေးဦးစီးဌာနနှင့်တကွ သက်ဆိုင်ရာဌာနအကြီးအကဲများ၊ အစိုးရမဟုတ်သော အဖွဲ့အစည်းများအားလုံးကို များစွာကျေးဇူးတင်ရှိကြောင်း ပြောကြားလိုပါသည်။

ဤစီမံချက်ရေးဆွဲနိုင်ရေးနှင့် စာအုပ်အဖြစ်ပုံနှိပ်ထုတ်ဝေရေးအတွက် ငွေကြေးဖြင့်ပံ့ပိုးကူညီပေးခဲ့သော USAID/ OFDA ကိုလည်း များစွာကျေးဇူးတင်ရှိပါသည်။

ဤကျောက်ဖြူမြို့နယ်အတွင်း အန္တရာယ်အမျိုးမျိုး ကျရောက်နိုင်ခြေအမျိုးအစားအလိုက် ထိခိုက်ဆုံးရှုံးနိုင်ခြေအများဆုံးဖြစ်နိုင်သည့် ဆိုင်ကလုန်းမုန်တိုင်းဘေးအန္တရာယ် ဖြစ်စဉ်ဖြစ်ရပ်ကို အခြေခံပြီး အရေးပေါ်အခြေအနေကြိုတင်ပြင်ဆင်ရေးနှင့် တုံ့ပြန်ဆောင်ရွက်မှုဆိုင်ရာ ကဏ္ဍများအတွက် စံသတ်မှတ်ထားသော လုပ်ထုံးလုပ်နည်းများကြိုတင်ဆွေး နွေးဖော်ထုတ်ထားသည်။ သဘာဝဘေးအန္တရာယ်တုံ့ပြန်ဆောင်ရွက်ခြင်းနှင့် ရပ်ရွာလူထုများအတွက်ဘေးဒဏ်ခံနိုင်စွမ်းကိုတိုးမြှင့်ပေးရန် မြို့နယ်အစိုးရဌာနဆိုင်ရာများအတွက် အရေးပေါ်အခြေအနေ တုံ့ပြန်ဆောင်ရွက်ရေးစီမံချက် (Emergency Response Contingency Plan)ကို သဘာဝဘေးလျော့ပါးရေးဆိုင်ရာများတွင် ထည့်သွင်းစဉ်းစားနိုင်ရန် ဖော်ထုတ်ဆွေးနွေးထားပါသည်။

ရွှေ့ပြောင်းသွားလာနေထိုင်ခြင်းဆိုင်ရာ နိုင်ငံတကာအဖွဲ့အစည်း (အိုင်အိုအမ်)သည် အလားတူ မြို့နယ်သဘာဝဘေးအန္တရာယ်ဆိုင်ရာ အရေးပေါ်အခြေအနေ တုံ့ပြန်ဆောင်ရွက်ရေးလုပ်ငန်းစီမံချက်ကို ရခိုင်ပြည်နယ်အတွင်းရှိ စီမံကိန်းလွှမ်းခြုံရာ ပေါက်တော၊ မြေပုံ၊ မင်းပြား၊ မောင်တောနှင့် စစ်တွေမြို့နယ်များအပြင်၊ အခြားပြည်နယ်နှင့်တိုင်းဒေသကြီးရှိ မြို့နယ်များတွင် ရေးဆွဲနိုင်ရေးအတွက် နည်းပညာပံ့ပိုးပေးနိုင်ရန် ကူညီဆောင်ရွက်ပေးသွားမည်ဖြစ်ပါသည်။

အထက်တွင်ဖော်ပြထားသော ဌာနဆိုင်ရာများ၊ အဖွဲ့အစည်းများနှင့် ငွေကြေးအထောက်အကူများမရရှိပါက စီမံချက်စာအုပ်သည်အောင်အောင်မြင်မြင် ထွက်ပေါ်လာနိုင်မည် မဟုတ်ကြောင်းနှင့် ထိုကဲ့သို့သောအကူအညီများအတွက် ကျေးဇူးအထူးတင်ရှိပါကြောင်း ထပ်မံဖော်ပြအပ်ပါသည်။

International Organization for Migration – IOM

UN Migration Agency

ကျောက်ဖြူမြို့နယ် သဘာဝဘေးအန္တရာယ်ဆိုင်ရာစီမံခန့်ခွဲမှု ကော်မတီ၏ အမှာစာ

ရခိုင်ပြည်နယ်အတွင်းရှိ ကျောက်ဖြူမြို့နယ်သည် ပထဝီအနေအထားအရသော်လည်းကောင်း၊ ရာသီဉတုနှင့်သဘာဝ ပတ်ဝန်းကျင်အရသော် လည်းကောင်း ဆိုင်ကလုန်းမုန်တိုင်းဘေး၊ မုန်တိုင်းဒီရေလှိုင်းဘေး၊ မီးဘေး၊ ရေကြီးခြင်းဘေး (မိုးများခြင်းနှင့် ပင်လယ်ဒီရေတက်ခြင်း) စသည့် ဘေးအမျိုးမျိုးကျရောက်နိုင်ခြေရှိသော မြို့နယ်တစ်ခုဖြစ်ပါသည်။

၂၀၁၀ခုနှစ် အောက်တိုဘာလတွင် ကျရောက်ခဲ့သော ဂီရိဆိုင်ကလုန်းမုန်တိုင်းနှင့် ၂၀၁၅ ခုနှစ် ကိုမန်မုန်တိုင်းဒဏ်ကြောင့် မုန်တိုင်းဘေးဖြစ်စဉ်များကို သင်ခန်းစာယူဆန်းစစ်လေ့လာပြီး ကြိုတင်ဆောင်ရွက်နိုင်ရေးအတွက် မြို့နယ်သဘာဝ ဘေးအန္တရာယ်ဆိုင်ရာစီမံခန့်ခွဲမှုကော်မတီနှင့် **International Organization for Migration (IOM)** (ရွှေ့ပြောင်းသွားလာနေထိုင်ခြင်းဆိုင်ရာ နိုင်ငံတကာအဖွဲ့အစည်း)တို့နှင့်ပူးပေါင်းပြီး ၂၀၁၇ ခုနှစ်တွင် မြို့နယ်ဘေးအန္တရာယ်ဆိုင်ရာ စီမံခန့်ခွဲမှုလုပ်ငန်းစီမံချက်ကို ရေးဆွဲပြီးလွှဲပြောင်းပေးအပ်ခဲ့ပါသည်။ ယခုအခါ ကျောက်ဖြူမြို့နယ်သည် ထိခိုက်ဆုံးရှုံးနိုင်ခြေအဖြစ်များသော ဆိုင်ကလုန်းဘေး ဖြစ်စဉ်ဖြစ်ရပ်များကို အခြေခံပြီး အရေးပေါ်အခြေအနေတုံ့ပြန်ဆောင်ရွက်ရေးလုပ်ငန်းစီမံချက်ကို ရေးဆွဲခဲ့ပါသည်။ ထိုစီမံချက်ရေးဆွဲရာတွင် (အိုင်အိုအမ်) မှ နည်းပညာပိုင်းဆိုင်ရာများ၊ ငွေအင်အား၊ လူအင်အားများနှင့် စီမံချက်ရေးဆွဲနိုင်ရေးအတွက် ထဲထဲဝင်ဝင်ပါဝင်ဆောင်ရွက်ပြီး မြို့နယ်အရေးပေါ်အခြေအနေ တုံ့ပြန်ဆောင်ရွက်ရေးကော်မတီဝင်များနှင့် မြို့နယ်ဌာနဆိုင်ရာများ၊ ရပ်ကွက်နှင့်ကျေးရွာအုပ်စုအုပ်ချုပ်ရေးမှူးများ အချိန်ယူပူးပေါင်းဆောင်ရွက်ခြင်းဖြင့် စီမံချက်ကိုအောင်မြင်စွာရေးဆွဲနိုင်ခဲ့ပါသည်။ ဤစီမံချက်ကိုရေးဆွဲထားခြင်းဖြင့် သဘာဝဘေးအန္တရာယ်ကျရောက်သည့်အခါ ထိခိုက်ဒဏ်ရာရရှိမှုနှင့် သေဆုံးမှုများကို လျှော့ချပေးနိုင်မည်ဖြစ်ပါသည်။ ထို့ပြင် မြို့နယ်ဘေးအန္တရာယ်ဆိုင်ရာစီမံခန့်ခွဲမှု ကော်မတီဝင်များအနေဖြင့် သက်ဆိုင်ရာ ပူးပေါင်းဆောင်ရွက်သည့် အဖွဲ့အစည်းများ၊ အရပ်ဖက်လူမှုအဖွဲ့အစည်းများ၊ လူထုအခြေပြုအဖွဲ့အစည်းများ၊ အပြည်ပြည်ဆိုင်ရာ အသိုက်အဝန်းများနှင့် အခြားသော အကျိုးတူပူးပေါင်းနိုင်သော သာသနာ့ဝန်ထမ်းများ၊ လူမှုဂရုဏာအဖွဲ့အစည်းများအား ကြိုတင်ဖော်ထုတ်ပေါင်းစပ်ထားခြင်းနှင့် စံသတ်မှတ်ထားသော လုပ်ငန်းစဉ်များကို ရေးဆွဲထားခြင်းဖြင့် စနစ်ကျသော အရေးပေါ်တုံ့ပြန်ဆောင်ရွက်မှုလုပ်ငန်းစဉ်များကို အကောင်အထည်ဖော်ဆောင်ရွက်နိုင်မည် ဖြစ်ပါသည်။

နိဂုံးချုပ်အနေဖြင့် ဤစီမံချက်ရေးဆွဲနိုင်ရေးအတွက် တက်တက်ကြွကြွ ပူးပေါင်းပါဝင်ခဲ့သော မြို့နယ်အရေးပေါ်ကာလတုံ့ပြန်ဆောင်ရွက်ရေးကော်မတီဝင်ဌာနအသီးသီးမှ တာဝန်ရှိသူများနှင့် နည်းပညာနှင့် ကျွမ်းကျင်မှုများပံ့ပိုးပေးခဲ့သော International Organization for Migration - IOM (ရွှေ့ပြောင်းသွားလာနေထိုင်ခြင်းဆိုင်ရာ နိုင်ငံတကာ အဖွဲ့အစည်း) နှင့် အချက်အလက်ကောက်ယူရာတွင် လိုအပ်သော ကူညီမှုပေးခဲ့သော ပါဝင်ပတ်သက်သူများအားလုံးနှင့် ငွေကြေးပံ့ပိုးမှု ပေးထားသော USAID-OFDA ကို အထူးပင်ကျေးဇူးတင်ရှိပါသည်။

ဥက္ကဋ္ဌ

(ဦးစိုးမိုးကျော်၊ ပ /၅၅၆၅)

မြို့နယ်သဘာဝဘေးအန္တရာယ်ဆိုင်ရာ စီမံခန့်ခွဲမှုကော်မတီ

ကျောက်ဖြူမြို့

အခန်း (၁) အရေးပေါ်အခြေအနေ တုံ့ပြန်ဆောင်ရွက်ရေး စီမံချက်ရေးဆွဲရခြင်း ရည်ရွယ်ချက်နှင့်လုပ်ငန်းစဉ်

၁. ၁ နောက်ခံသမိုင်းကြောင်း

ပြည်ထောင်စုမြန်မာနိုင်ငံသည် အမျိုးမျိုးသော သဘာဝဘေးအန္တရာယ်များဖြစ်သော မီးဘေး၊ တောမီးဘေး၊ မြေငလျင်၊ ဆိုင်ကလုန်းမုန်တိုင်း၊ မုန်တိုင်းဒီရေ၊ ဆူနာမီ၊ မြေပြိုခြင်း၊ ရေကြီးခြင်းနှင့် မိုးခေါင်ရေရှားခြင်းဘေးများကို မကြာခဏ ခံစားရသော နိုင်ငံဖြစ်သည်။ နိုင်ငံအား သဘာဝဘေးအန္တရာယ်များမှ ဘေးဒဏ်ခံနိုင်စွမ်းကို တိုးမြင့်စေရန်အတွက် အဖွဲ့အစည်းစနစ်ဆိုင်ရာ သဘာဝဘေးအန္တရာယ် စီမံခန့်ခွဲမှုသည် အရေးကြီးသော အခန်းကဏ္ဍတွင် ပါဝင်သည်။ မြန်မာနိုင်ငံတွင်အဖွဲ့အစည်းဆိုင်ရာစနစ်ကို တည်ထောင်ထားရှိရန်လမ်းညွှန်ချက်များကို ဘေးအန္တရာယ်ဆိုင်ရာစီမံခန့်ခွဲမှုဥပဒေနှင့် နည်းဥပဒေတွင် ပြဋ္ဌာန်းထားသည်။ ထိုအဖွဲ့အစည်း ဆိုင်ရာစနစ်တွင် သဘာဝဘေးအန္တရာယ်ဆိုင်ရာ ကြိုတင်ပြင်ဆင်ရေး ကော်မတီများနှင့် သဘာဝဘေး အန္တရာယ်စီမံခန့်ခွဲမှုလုပ်ငန်း စီမံချက်ကို နိုင်ငံတော်အဆင့်၊ ပြည်နယ်/တိုင်းဒေသကြီးအဆင့်၊ ခရိုင်အဆင့်၊ မြို့နယ်အဆင့်နှင့် ကျေးရွာအုပ်စု အဆင့်တို့တွင် ရေးဆွဲထားရန် လမ်းညွှန်ထားသည်။

အစိုးရဌာနဆိုင်ရာများမှ အကောင်အထည်ဖော် ဆောင်ရွက်လျက်ရှိသော သဘာဝဘေးအန္တရာယ် စီမံခန့်ခွဲဆိုင်ရာ လုပ်ငန်းအများစုမှာ ဘေးကျရောက်စဉ်ကာလ အရေးပေါ်တုံ့ပြန်ဆောင်ရွက်ခြင်းဖြစ်ပြီး လုပ်ငန်းစဉ်များကို တိကျသေချာစွာ အကောင်အထည်ဖော်ဆောင်နိုင်ရန် ကြိုတင်ပြင်ဆင်ခြင်းနှင့် တုံ့ပြန်ဆောင်ရွက်မှုဆိုင်ရာ စွမ်းဆောင်ရည်များမှာ လိုအပ်မှု၊ အားနည်းမှုများရှိသည်ကို တွေ့ရသည်။ အရေးပေါ်တုံ့ပြန်ခြင်းဆိုင်ရာ လုပ်ငန်းစဉ်များကို အချိန်တိုအတွင်း ထိထိရောက်ရောက် ဖော်ဆောင်နိုင်ရန် အရေးပေါ်ကာလကြိုတင်ပြင်ဆင်ရေးနှင့် တုံ့ပြန်ဆောင်ရွက်မှုဆိုင်ရာကဏ္ဍများအတွက် စံသတ်မှတ်ထား သောလုပ်ထုံးလုပ်နည်းများ ကြိုတင်ဆွေးနွေးဖော်ထုတ်ထားရန် လိုအပ်သည်။ သဘာဝဘေးအန္တရာယ်စီမံခန့်ခွဲမှုနှင့် ရပ်ရွာလူထုများအတွက် ဘေးဒဏ်ခံနိုင်စွမ်းကို တိုးမြင့်ပေးရန် မြို့နယ်အစိုးရဌာနဆိုင်ရာများအတွက် အရေးပေါ် ကာလတုံ့ပြန်ဆောင်ရွက်ရေးစီမံချက် (Emergency Response Contingency Plan) ကို ဆွေးနွေးဖော်ထုတ်ရေးဆွဲခြင်းနှင့် အရေးပေါ်တုံ့ပြန်နိုင်မှုဆိုင်ရာ အသိပညာမြင့်တင်ပေးခြင်းသည် အဓိကကျသော လုပ်ငန်းတစ်ခုဖြစ်သည်။ ဤသို့လုပ်ဆောင်ပေးခြင်းဖြင့် ထိခိုက်ဒဏ်ရာရရှိမှုနှင့် သေဆုံးမှုများကို လျှော့ချပေးနိုင်သည်သာမက မြို့နယ်ဘေးအန္တရာယ် ဆိုင်ရာစီမံခန့်ခွဲမှုကော်မတီဝင်များအနေဖြင့် သက်ဆိုင်ရာပူးပေါင်းဆောင်ရွက်သည့် အဖွဲ့အစည်းများ၊ ပုဂ္ဂလိကလုပ်ငန်းရှင်များ၊ အရပ်ဖက်လူမှုအဖွဲ့အစည်းများ၊ လူထုအခြေပြုအဖွဲ့အစည်းများ၊ အပြည်ပြည်ဆိုင်ရာ အသိုက်အဝန်းများနှင့် အခြားသော အကျိုးတူပူးပေါင်းနိုင်သော သာသနာ့ဝန်ထမ်းများ၊ လူမှုဂရုဏာအဖွဲ့အစည်းများအား ကြိုတင်ဖော်ထုတ်ပေါင်းစပ်ထားခြင်းနှင့် စံသတ်မှတ်ထားသော လုပ်ငန်းစဉ်များကို ရေးဆွဲထားခြင်းဖြင့် စနစ်ကျသော အရေးပေါ်တုံ့ပြန်ဆောင်ရွက်မှု လုပ်ငန်းစဉ်များကို အကောင်အထည်ဖော် ဆောင်ရွက်နိုင်မည်ဖြစ်သည်။

၁. ၂ ရည်မှန်းချက်များ

အရေးပေါ်တုံ့ပြန်ဆောင်ရွက်ရေးစီမံချက် ရေးဆွဲခြင်း၏ ရည်မှန်းချက်များမှာ -

- အဓိက အစိုးရဌာနဆိုင်ရာများနှင့် မိတ်ဖက်အဖွဲ့အစည်းများအတွက် အရေးပေါ်တုံ့ပြန်ဆောင်ရွက်မှုဆိုင်ရာ အသိပညာစွမ်းဆောင်ရည် မြင့်တင်ပေးရန်။
- ရှိထားနှင့်ပြီးသော အရေးပေါ်တုံ့ပြန်ဆောင်ရွက်မှုစွမ်းဆောင်ရည် (ပစ္စည်းကိရိယာနှင့်လူသားအရင်းအမြစ်) ကိုဖော်ထုတ်ရန်နှင့် မြို့နယ်အတွင်းရှိ ထိခိုက်ခံရလွယ်သော လူထုအတွက် တုံ့ပြန်ဆောင်ရွက်မှုအရင်းအမြစ်လိုအပ်ချက် ဖော်ထုတ်ရန်။
- အရေးပေါ်ကာလ တုံ့ပြန်ဆောင်ရွက်မှု စံသတ်မှတ်ထားရှိသော လုပ်ထုံးလုပ်နည်းများ ဖော်ထုတ်ရန်။

- အရေးပေါ်ကာလ တုံ့ပြန်ဆောင်ရွက်ရေး (ဖော်ထုတ်ထားသော ထိခိုက်ခံရလွယ်ဦးရေ)အတွက် ကဏ္ဍအသီးသီးအလိုက် လိုအပ်ချက်နှင့် ကွာဟချက်များကို ဖော်ထုတ်ရန်။
- အရေးပေါ်အခြေအနေ တုံ့ပြန်ဆောင်ရွက်မှု စံညွှန်းများအတွက် ကဏ္ဍအလိုက်ချိတ်ဆက်မှုများ (အထက်-အောက်၊ ဘေးတိုက်) ကို ဖော်ထုတ်ရန်။

၁. ၃ အကျိုးရလဒ်များ

- အရေးပေါ်ကာလ တုံ့ပြန်ဆောင်ရွက်မှုဆိုင်ရာ အသိပညာနှင့် စွမ်းရည်တိုးလာခြင်း။
- မြို့နယ်၏ ရှိထားနှင့်ပြီးသော အရေးပေါ်ကာလတုံ့ပြန်ဆောင်ရွက်မှု စွမ်းဆောင်ရည် ပစ္စည်းကိရိယာနှင့် လူသားအရင်းအမြစ်) လေ့လာဆန်းစစ်ချက်နှင့် ထိခိုက်ခံရလွယ်လူထုအတွက် တုံ့ပြန်ဆောင်ရွက်မှု အရင်းအမြစ်လိုအပ်ချက်နှင့် ကွာခြားချက်များ ကြိုတင်ဖော်ထုတ်နိုင်ခြင်း။
- အရေးပေါ်ကာလ တုံ့ပြန်ဆောင်ရွက်ရေးအတွက် စံသတ်မှတ်ထားသော လုပ်ငန်းစဉ် ဖော်ဆောင်ခြင်း။
- အရေးပေါ်တုံ့ပြန်ဆောင်ရွက်မှုကဏ္ဍ အသီးသီးအတွက် အဓိကဦးဆောင်မည့်ဌာန၊ အကျိုးတူပူးပေါင်းမည့် အဖွဲ့အစည်းများနှင့် ပါဝင်ဆောင်ရွက်သူများ ထွက်ပေါ်လာခြင်း။
- အရေးပေါ်ကာလ တုံ့ပြန်ဆောင်ရွက်ရေးစီမံချက် စားပွဲဝိုင်းလေ့ကျင့်ခန်းပြုလုပ်ခြင်းဖြင့်စီမံချက်ကို သက်ဝင်လှုပ်ရှားမှုရှိအောင် ဖော်ဆောင်နိုင်ခြင်း။
- အန္တရာယ်အမျိုးအစား ဖြစ်စဉ်ဖြစ်ရပ်အခြေပြု အရေးပေါ်ကာလ တုံ့ပြန်ဆောင်ရွက်ရေးစီမံချက်ကို မြို့နယ်ဘေးအန္တရာယ်ဆိုင်ရာ စီမံခန့်ခွဲမှုကော်မတီသို့ လွှဲပြောင်းပေးအပ်ခြင်းတို့ဖြစ်သည်။

၁. ၄ လုပ်ငန်းစဉ်

- မြို့နယ်ဘေးအန္တရာယ်ဆိုင်ရာ စီမံခန့်ခွဲမှုကော်မတီများနှင့် ရှိထားနှင့်ပြီးသော အရေးပေါ်တုံ့ပြန်မှု အရင်းအမြစ်လေ့လာခြင်း။
- ပြည်နယ်နှင့်မြို့နယ်ဘေးအန္တရာယ်ဆိုင်ရာ စီမံခန့်ခွဲမှုကော်မတီများအတွက် အရေးပေါ်တုံ့ပြန်ဆောင်ရွက်မှု သင်တန်းများ ပြုလုပ်ပေးခြင်း။
- အခြေအနေဖြစ်စဉ်ပေါ် အခြေခံသော ဘေးအန္တရာယ်ကြောင့် ထိခိုက်ခံရလွယ်သူများအတွက် အရေးပေါ်တုံ့ပြန်ဆောင်ရွက်မှု ပြုလုပ်နိုင်ရန် အဓိက ဘေးအန္တရာယ်ကို ရှာဖွေဖော်ထုတ်ခြင်း။
- အရေးပေါ်တုံ့ပြန်ဆောင်ရွက်ရေး လုပ်ငန်းများအကောင်အထည်ဖော် ဆောင်ရွက်ရန်အတွက် ဒေသနှင့်ကိုက်ညီသော စံသတ်မှတ်ထားသော လုပ်ငန်းစဉ် ဖော်ထုတ်ခြင်း။
- အရေးပေါ်တုံ့ပြန်ဆောင်ရွက်မှု အရင်းအမြစ် လိုအပ်ချက်နှင့် ကွာဟချက်များကို ဖော်ထုတ်ခြင်း။
- အရေးပေါ်တုံ့ပြန်ဆောင်ရွက်မှုအတွက် ပူးပေါင်းဆောင်ရွက်မှုနှင့် အဖွဲ့အစည်းများကို ဖော်ထုတ်ခြင်း။
- အရေးပေါ်တုံ့ပြန်ဆောင်ရွက်မှု အကူအညီ (မိုဘိုင်းအပလီကေးရှင်း၊ တက်ဘလက်၊ သဘာဝဘေးလျော့ပါးရေးဆိုင်ရာ အသိပညာပေးသေတ္တာ၊ ကြိုတင်သတိပေးရေး ပစ္စည်းကိရိယာများ) ထောက်ပံ့ပေးခြင်း။
- ဆက်နွယ်ပတ်သက်သူအားလုံးပါဝင်သော စားပွဲဝိုင်းလေ့ကျင့်ခန်းများပြုလုပ်ကာ အရေးပေါ်ကာလတုံ့ပြန်ဆောင်ရွက်ရေးစီမံချက်ကို စတင်လုပ်ဆောင်ခြင်း။
- အတည်ပြုထားသော အရေးပေါ်ကာလတုံ့ပြန် ဆောင်ရွက်ရေးစီမံချက်ကို စာအုပ်ထုတ်ဝေပေးအပ်ခြင်းတို့ဖြစ်သည်။

အခန်း (၂) ကျောက်ဖြူမြို့နယ် ဘေးအန္တရာယ်သက်ရောက်နိုင်ခြေနှင့် တုံ့ပြန်ဆောင်ရွက်ရေးဆိုင်ရာ ထိခိုက်ခံရလွယ်မှုဆန်းစစ်ချက်

ကျောက်ဖြူမြို့နယ်သည် ပထဝီအနေအထားနှင့် မြေမျက်နှာသွင်ပြင်အနေအထားတို့ကြောင့် ဘေးအန္တရာယ်အမျိုးမျိုးဖြစ်သော ဆိုင်ကလုန်းမုန်တိုင်း၊ ရေကြီးခြင်း၊ ဆူနာမီ၊ ငလျင်၊ လေပြင်ဘေးနှင့် မီးဘေးစသည်တို့ ကျရောက်နိုင်ခြေများသည်။ မြို့နယ်ဘေး အန္တရာယ်ဆိုင်ရာ စီမံခန့်ခွဲမှုလုပ်ငန်းစီမံချက်တွင် သက်ရောက်နိုင်ခြေရှိသော ဘေးအမျိုးမျိုးအတွက်ထိခိုက် ဆုံးရှုံးနိုင်ခြေ ဆန်းစစ်အကဲဖြတ်ချက်နှင့် လေ့လာဆန်းစစ်မှုရလဒ်ကို အသေးစိတ်ဖော်ထုတ်ထားသည်။ အရေးပေါ်အခြေအနေတုံ့ပြန် ဆောင်ရွက်ရာတွင် ကျောက်ဖြူမြို့နယ်အတွက် ယခင်သမိုင်းကြောင်းနှင့် ပထဝီအနေအထားအရသက် ရောက်နိုင်ခြေများသော ဆိုင်ကလုန်းဘေးဖြစ်စဉ်ကို အခြေခံပြီး ဆိုင်ကလုန်းမုန်တိုင်း၊ လေတိုက်ခတ်နှုန်း ၁နာရီ လျှင် မိုင် (၁၀၀ အထက်) ဖြစ်ပေါ်သော ဆိုင်ကလုန်းမုန်တိုင်း ဖြစ်စဉ်ဖြစ်ရပ်ကို အခြေပြုကာစီမံချက်ကို ဆွေးနွေးဖော်ထုတ်ထားသည်။

၂. ၁ ဆိုင်ကလုန်းမုန်တိုင်းဘေး

ဆိုင်ကလုန်းမုန်းတိုင်းဘေး ကျရောက်နိုင်ခြေပြမြေပုံ ဖော်ထုတ်ရာတွင် အောက်ဖော်ပြပါ မြောက်များစွာသော အခြေခံအချက်အလက်များကို အခြေခံသည်။ ၄င်းတို့မှာလေတိုက်ခတ်မှု ပြင်းအား၊ မြေမျက်နှာသွင်ပြင်၊ မြေယာအသုံးချမှုနှင့် ဆိုင်ကလုန်းမုန်တိုင်း တိုက်ခတ်မှုပြင်းအားအပေါ်မူတည်သော ရေလွှမ်းမိုးနိုင်မှု၊ အနက်ပမာဏတို့ဖြစ်သည်။ ယခင်က ဖြစ်ပွားခဲ့သော ဘေးဖြစ်စဉ်သမိုင်းကြောင်း အခြေခံကာဒေသအတွင်း ဖြစ်ပွားနိုင်ခြေရှိသည့် လေပြင်း တိုက်ခတ်နိုင်မှု နှုန်းထားများပေါ် အခြေပြုပြီးအန္တရာယ် ကျရောက်နိုင်ခြေ ဆန်းစစ်ချက် ပြုလုပ်ထားသည်။ ထိုလေတိုက်ခတ်မှုနှုန်းထားများမှာ-လေတိုက်ခတ်နှုန်း ၁နာရီမိုင် (၅၀-၁၀၀)အတွင်း ဒေသတစ်ခုအတွင်း ဆိုင်ကလုန်းမုန်တိုင်း၏ ဖြစ်နိုင်ဖွယ်အလားအလာရှိမှုကို တိုင်းတာရာတွင် အထက်တွင်ဖော်ပြထားသော မူဘောင်သတ်မှတ်ချက်များကိုအခြေခံကာ အညွှန်းကိန်းတန်ဖိုး (၀) မှ (၁) ဟူပြီး သတ်မှတ်သည်။ သတ်မှတ်မှုဘောင်တစ်ခုချင်းစီကို အလေးချိန်တန်ဖိုး ၀-၁၀၀%ကြားချမှတ်ကာ၊ အန္တရာယ်ပြင်းအားတွင် ပါဝင်သောအစိတ်အပိုင်းများ၏ သက်ရောက်နိုင်မှု၊ အန္တရာယ်အား အမြင့်ဆုံးဖြစ်အောင် ထပ်မံပေါင်းစပ်မှုများအရ ခွဲဝေသတ်မှတ်သည်။ ယခင်ဖြစ်ခဲ့သောဆိုင်ကလုန်းမုန်တိုင်း၏ လေတိုက်နှုန်းပေါ်တွင် အခြေခံကာ ရေလွှမ်းမိုးနိုင်ခြေကို တွက်ချက်သည်။ မုန်တိုင်းဒီရေအမြင့်နှင့် မိုးရွာသွန်းမှုပြင်းအားများကို ထည့်သွင်းစဉ်းစားပြီး အတိုင်းအတာကို ဖော်ထုတ်သည်။။ ရေလွှမ်းမိုးမှုအမြင့်အား ဒေသအတွင်း အင်အားပြင်းသော ရေလွှမ်းမိုးမှုအမြင့်ပေါ်တွင် ဆန်းစစ်သည်။

အောက်ဖော်ပြပါ ဇယားတွင် သတ်မှတ်ချက်မူဘောင်၊ အညွှန်းကိန်းနှင့်အရင်းအမြစ်များကို အသေးစိတ် ဖော်ပြထားသည်။

ဇယား (၁) ဆိုင်ကလုန်းမုန်တိုင်းဘေး ဆန်းစစ်ချက် တွက်ချက်မှုအတိုင်းအတာ

သတ်မှတ်ချက်မူဘောင်	အတန်းအစား	ရမှတ်	ပမာဏ	အရင်းအမြစ်
လေတိုက်ခတ်မှုပြင်းအား	၁နာရီမိုင် ၅၀-၁၀၀	၁ ၀. ၆၆၆ ၀. ၃၃၃	၅၀%	ဖြစ်စဉ်ဖြစ်ရပ်
မြေမျက်နှာသွင်ပြင်	လျှောစောက်(နိမ့်) လျှောစောက်(အလယ်အလတ်) လျှောစောက်(မြင့်)	၁ ၀. ၆၆၆ ၀. ၃၃၃	၂၅%	Digital Elevation Model
မြေယာအသုံးချမှု	အခြေချနေထိုင်မှု မြေလွတ်၊ စပါးစိုက်ခင်း	၁ ၀. ၆၆၆	၂၅%	Bing Satellite image

	စိုက်ပျိုးမြေ၊သစ်တောမြေ	၀. ၃၃၃		classification
ရေလွှမ်းမိုးမှုအနက် (မုန်တိုင်းဒီရေလှိုင်းမိုးရေချိန်)	၁မီတာ အထက် ၁-၂မီတာ ၁မီတာအောက်	၁ ၀. ၆၆၆ ၀. ၃၃၃	ထပ်မံပေါင်းစပ်	

ပုံ (၁) ကျေးရွာအုပ်စုအလိုက် ဆိုင်ကလုန်းသက်ရောက်နိုင်ခြေပြမြေပုံ (၁ နာရီ မိုင်၁၀၀ အထက်)

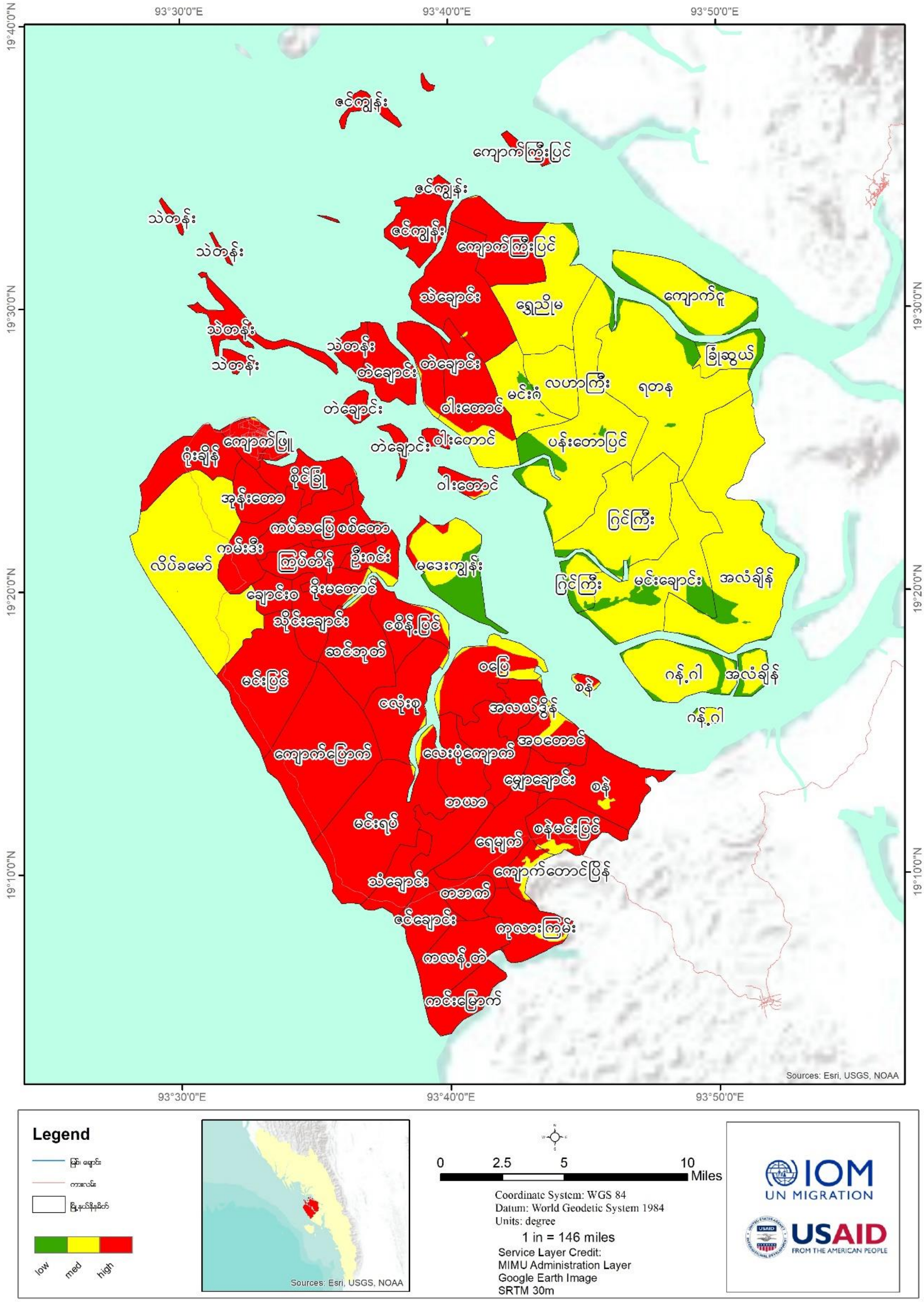

IOM UN MIGRATION
USAID FROM THE AMERICAN PEOPLE

၂. ၂ ထိခိုက်ခံရလွယ်မှု

၂. ၂. ၁ ဆိုင်ကလုန်းလေတိုက်ခတ်နှုန်း (၁နာရီ မိုင် ၁၀၀ အထက်)

လေတိုက်နှုန်းအပေါ် အခြေခံသော ထိခိုက်လွယ်မှု အကဲဖြတ်ဆန်းစစ်ချက် သည်လည်း ဖြစ်စဉ်များအပေါ်တွင် အခြေခံမည်ဖြစ်သည်။ ထိခိုက်လွယ်မှု အကဲဖြတ်ဆန်းစစ်ချက်ကို၎ အခန်း၏ အစပိုင်းတွင် ဖော်ပြထားခဲ့ပြီးသည့် နည်းလမ်းများ အတိုင်းပြုလုပ်မည်ဖြစ်သည်။

လေတိုက်နှုန်း တစ်နာရီမိုင် (၁၀၀ အထက်)ဖြစ်စဉ်တွင်မြို့နယ်တစ်ခုလုံး၏ ထိခိုက်နိုင်ခြေရှိသော လူဦးရေမှာ (၁၄၁၇၉) ဦးဖြစ်သည်။ ထိခိုက်နိုင်ခြေရှိသော အိမ်ခြေအရေအတွက်မှာ (၂၃၁၂) အိမ်ဖြစ်သည်။ လေတိုက်နှုန်း တစ်နာရီ မိုင် ၅၀-၁၀၀ရှိသော ဆိုန်ကလုန်းမုန်တိုင်း ကြောင့် ဆိုး ရွာစွာပျက်စီးမှုကို ဖြစ်ပေါ်စေနိုင် သောကြောင့် ကုန်ထုတ်လုပ်မှု ကဏ္ဍထိခိုက်နိုင်မှုမှာလည်း သိသာစွာမြင့်တက်နိုင်သည်။ မုန်တိုင်းဒီရေနှင့် ပေါင်းစပ်မိပါက ကုန်ထုတ်လုပ်မှု ကဏ္ဍအများစုကို အများဆုံး ထိခိုက်ပျက်စီးဆုံးရှုံးစေနိုင်သည်။

အထူးသဖြင့်အမြင့်ပိုင်းဒေသများနှင့်ရုတ်ချည်းနိမ့်ဆင်းသွားသော ဆင်ခြေလျှောအနိမ့်ပိုင်းများဒေသများရှိ သဘာဝ ပတ်ဝန်းကျင်များ (ဒီရေတောနှင့်သစ်တော) တို့၏ ထိခိုက်ခံရလွယ်မှုမှာ ပိုမိုမြင့်တက်စေနိုင်သည်။

ပုံ (၂) ကျေးရွာအုပ်စုအလိုက် ဆိုင်ကလုန်း ထိခိုက်နိုင်ခြေပြမြေပုံ (၁နာရီ မိုင် ၁၀၀ အထက်)

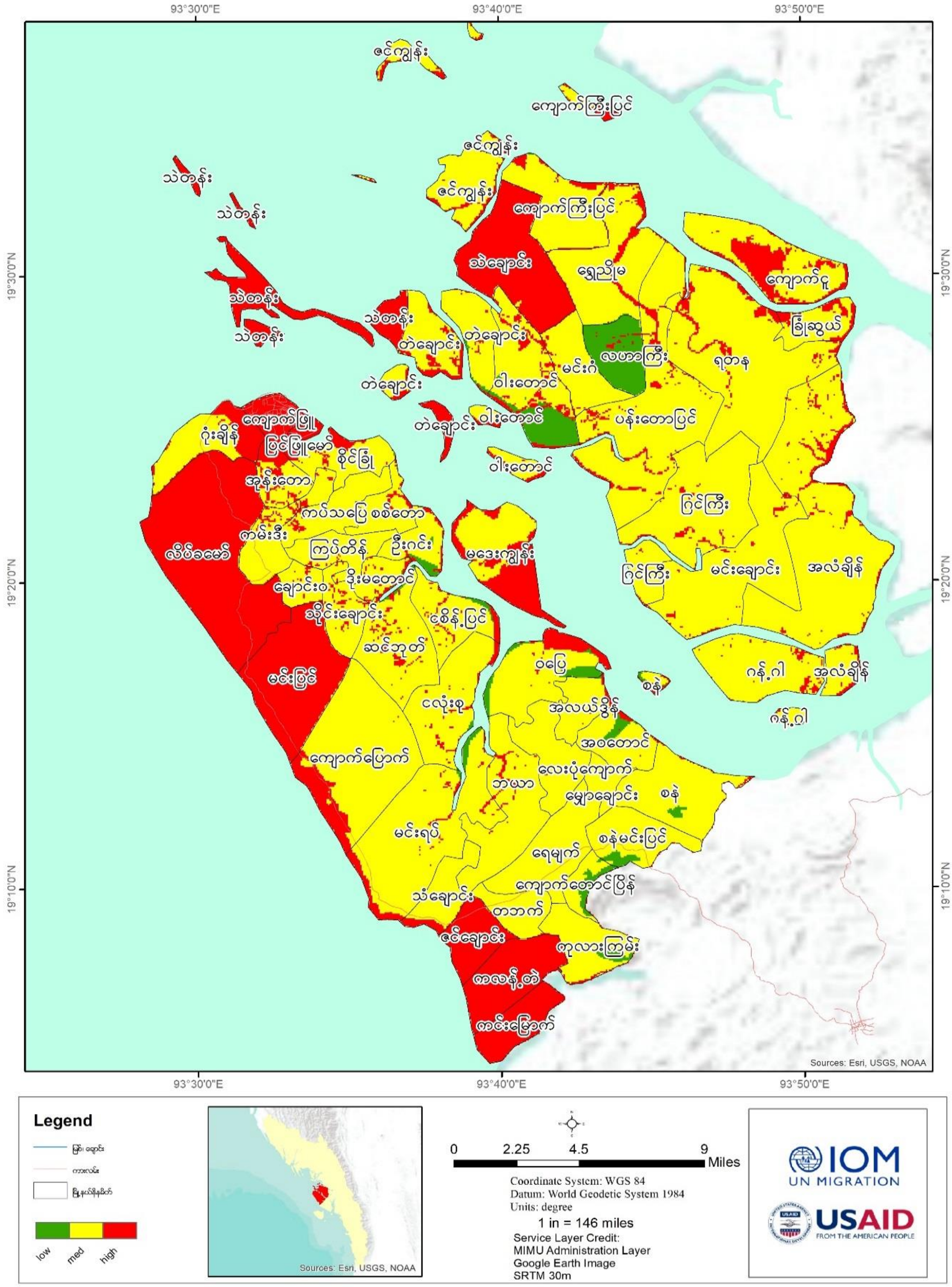

၂. ၂. ၂ ကျောက်ဖြူမြို့နယ်အရေးပေါ်အခြေအနေ ရွှေ့ပြောင်းနေရာချထားရန် ခိုလှုံရာနေရာ ဖော်ထုတ်ထားရှိမှု

ဆိုင်ကလုန်မုန်တိုင်းဘေး မိုင် ၁၀၀ အထက် ကြားတိုက်ခတ်ပါက အရေးပေါ်အခြေအနေ တုံ့ပြန်ဆောင်ရွက်ရေး လုပ်ငန်းစဉ်အတွက် ဦးစားပေး တုံ့ပြန်ဆောင်ရွက်ရန် ထိခိုက်ခံရလွယ်သော ကျေးရွာနှင့် သက်ရောက်နိုင်သော လူဦးရေကို မြို့နယ်အဆင့် ဖော်ထုတ်ထားရာ အုပ်စု (၁၆) အုပ်စုနှင့် ကျေးရွာ (၄၁)ရွာမှ လူဦးရေစုစုပေါင်း (၁၆၀၀၀) ဦး ရှိပြီး အသေးစိတ်စာရင်းကို နောက်ဆက်တွဲ (၂) တွင် ဖော်ပြထားသည်။

ကျောက်ဖြူမြို့နယ်တွင် သဘာဝဘေးအန္တရာယ်ကျရောက်ပါက ပြည်သူများအတွက်ခိုလှုံရာနေရာများကို ကြိုတင် ဖော်ထုတ်သတ်မှတ်ထားပြီး အရေးပေါ်အခြေအနေ ရွှေ့ပြောင်းခိုလှုံရာအခြေအနေပြမြေပုံကို ပုံ(၄)တွင် ဖော်ပြထား သည်။

ကျေးရွာအုပ်စုအလိုက် လူဦးရေနှင့် ခိုလှုံရာနေရာလိုအပ်မှုပြမြေပုံကို ပုံ(၃) တွင်ဖော်ပြထားပါသည်။

ပုံ (၃) ကျောက်ဖြူမြို့နယ် ထိခိုက်ခံရလွယ်သော အုပ်စုများ ခိုလှုံမည့် နေရာများနှင့် လိုအပ်ချက်များ

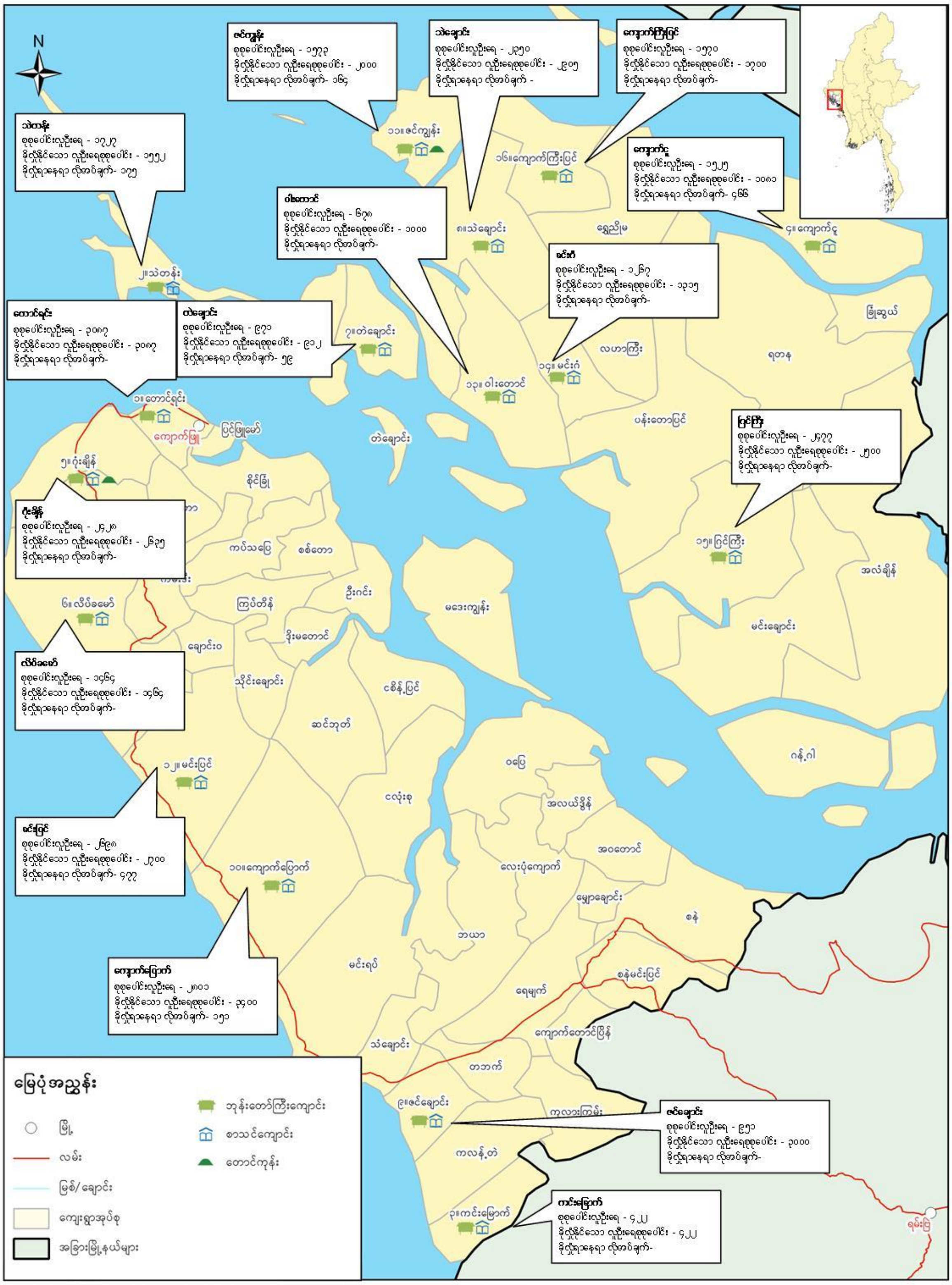

Data Source: မြေပုံ - မြန်မာသတင်းအချက်အလက် စီမံခန့်ခွဲမှုယူနစ် (MIMU) နှင့် အထွေထွေ အုပ်ချုပ်ရေးဦးစီးဌာန (GAD)

ခိုလှုံရာနေရာ - ဘေးအန္တရာယ်ဆိုင်ရာ စီမံခန့်ခွဲမှုဦးစီးဌာန (DDM)

ပုံ (၄) ကျောက်ဖြူမြို့နယ်အတွင်း သဘာဝဘေးအန္တရာယ်ဖြစ်ပေါ်လာပါက
အရေးပေါ်ပြောင်းရွှေ့နေရာချထားရန်နှင့် ခိုလှုံရာနေရာများအခြေအနေ

Data Source: မြေပုံ - မြန်မာသတင်းအချက်အလက် စီမံခန့်ခွဲမှုယူနစ် (MIMU) နှင့် အထွေထွေ အုပ်ချုပ်ရေးဦးစီးဌာန (GAD)
ခိုလှုံရာနေရာ - ဘေးအန္တရာယ်ဆိုင်ရာ စီမံခန့်ခွဲမှုဦးစီးဌာန (DDM)

အခန်း (၃)အရေးပေါ်အခြေအနေတုံ့ပြန်ဆောင်ရွက်ရေးအတွက်ကဏ္ဍအသီးသီးဖွဲ့စည်း ပုံ

၃. ၁ ကျောက်ဖြူမြို့နယ် အရေးပေါ်တုံ့ပြန်ဆောင်ရွက်ရေးစီမံချက် အခန်းကဏ္ဍအလိုက်ဖွဲ့စည်းပုံ

အရေးပေါ်အခြေအနေ တုံ့ပြန်ဆောင်ရွက်ရေးစီမံချက်တွင် ကြိုတင်သတိပေးချက်ရသည့်အချိန်မှ အရေးပေါ်အခြေအနေတုံ့ပြန် ဆောင်ရွက်ရာတွင် ပြုလုပ်ရမည့်ကဏ္ဍများကို သက်ဆိုင်ရာဌာနများနှင့် ဖော်ထုတ်ဆွေးနွေးမှုများပြုလုပ်ခဲ့ပြီး လုပ်ငန်းစဉ်များထိရောက်စွာ ဆောင်ရွက်နိုင်ရန် အောက်ဖော်ပြပါ ကဏ္ဍ (၈) ခုအတွက် ဖွဲ့စည်းပုံ၊ ချိတ်ဆက်မှုပြပုံစံ၊ လုပ်ငန်းစဉ်နှင့် အကောင်အထည်ဖော် ဆောင်ရွက်မည့်ဌာနများ ချိတ်ဆက်ထားရှိမှုကို ဆွေးနွေးဖော်ထုတ်ထားသည်။

(၁) ပေါင်းစပ်ညှိနှိုင်းမှုကဏ္ဍ
(၂) ကြိုတင်သတိပေးရေးကဏ္ဍ
(၃) ရှာဖွေရေးကယ်ဆယ်ရေးကဏ္ဍ
(၄) ခိုလှုံရာနေရာစီမံခန့်ခွဲရေးကဏ္ဍ
(၅) ကျန်းမာရေးစောင့်ရှောက်မှုကဏ္ဍ
(၆) ထောက်ပံ့ပို့ဆောင်ရေးနှင့်ဆက်သွယ်ရေးကဏ္ဍ
(၇) ကနဦးလိုအပ်ချက်နှင့်ပျက်စီးဆုံးရှုံးမှုအတည်ပြုရေးကဏ္ဍ
(၈) လုံခြုံရေးစောင့်ရှောင့်မှုကဏ္ဍ

၃. ၂ ကျောက်ဖြူမြို့နယ် ပေါင်းစပ်ညှိနှိုင်းမှုကဏ္ဍ

ကျောက်ဖြူမြို့နယ်တွင် သဘာဝဘေးအန္တရာယ်အရေးပေါ်သတင်းရရှိသည်မှသည် တုံ့ပြန်ဆောင်ရွက်သည့် လုပ်ငန်းစဉ်များ ဆောင်ရွက်ရာတွင် လိုအပ်သော ပေါင်းစပ်ညှိနှိုင်းမှုများ ပြုလုပ်နိုင်ရန် မြို့နယ်အတွင်းရှိ ဌာနအကြီးအကဲများ ပါဝင်သောလုပ်ငန်းအဖွဲ့ကို အောက်ဖော်ပြပါအတိုင်း အသစ်ဖွဲ့စည်းထားသည်။ ထိုသက်ဆိုင်ရာဌာနများမှတဆင့် မြို့နယ်အတွင်းရှိ မှတ်ပုံတင်ရေး အဆင့်ဆင့်တွင် ဖွဲ့စည်းထားသော အသင်းအဖွဲ့များ၊ စီးပွားရေး လုပ်ငန်းရှင်များ၊ ပြည်တွင်းပြည်ပ အစိုးရမဟုတ်သော အဖွဲ့အစည်းများစသည့် အဖွဲ့အစည်းများအပြင် မြို့နယ်အတွင်းရှိ ဌာနအသီးသီးနှင့် ခရိုင်၊ ပြည်နယ်နှင့် ကျေးရွာများအထိ အထက်အောက်ချိတ်ဆက်ရာတွင် လိုအပ်သော ပူးပေါင်းဆောင်ရွက်မှုများပြုလုပ်သွားမည် ဖြစ်သည်။

၃. ၂. ၁ ကျောက်ဖြူမြို့နယ် ပေါင်းစပ်ညှိနှိုင်းမှုကဏ္ဍ ဖွဲ့စည်းပုံ

စဉ်	ရာထူး	ဌာန	မှတ်ချက်
၁	မြို့နယ်အုပ်ချုပ်ရေးမှူး၊	မြို့နယ်အထွေထွေအုပ်ချုပ်ရေးဦးစီးဌာန	ဥက္ကဌ
၂	ရဲတပ်ဖွဲ့မှူး၊	မြို့နယ်ရဲတပ်ဖွဲ့	အဖွဲ့ဝင်
၃	မြို့နယ်ဦးစီးမှူး၊	မြို့နယ် အလုပ်သမား၊ လူဝင်မှုကြီးကြပ်ရေးနှင့် ပြည်သူ့အင်အားဆိုင်ရာ	အဖွဲ့ဝင်
၄	ဦးစီးအရာရှိ၊	မြို့နယ်လမ်းဦးစီးဌာန	အဖွဲ့ဝင်
၅	ဦးစီးမှူး၊	မြို့နယ်စိုက်ပျိုးရေးဦးစီးဌာန	အဖွဲ့ဝင်
၆	ဦးစီးမှူး၊	မြို့နယ်သစ်တောဦးစီးဌာန	အဖွဲ့ဝင်
၇	ဦးစီးအရာရှိ၊	မြို့နယ် ဆည်မြောင်းနှင့်ရေအသုံးချမှုစီမံခန့်ခွဲရေး ဦးစီးဌာန	အဖွဲ့ဝင်

၈	အမှုဆောင်အရာရှိ၊	မြို့နယ်စည်ပင်သာယာရေးကော်မတီ	အဖွဲ့ဝင်
၉	မြို့နယ်ဆရာဝန်	မြို့နယ်ပြည်သူ့ကျန်းမာရေးဦးစီးဌာန	အဖွဲ့ဝင်
၁၀	ပညာရေးမှူး၊	မြို့နယ်ပညာရေးမှူးရုံး	အဖွဲ့ဝင်
၁၁	အင်ဂျင်နီယာ	မြို့နယ်လျှပ်စစ်ဓာတ်အား ဖြန့်ဖြူးရေးလုပ်ငန်း	အဖွဲ့ဝင်
၁၂	မြို့နယ်ဦးစီးမှူး၊	မြို့နယ်ပြန်ကြားရေးနှင့် ပြည်သူ့ဆက်ဆံရေးဦးစီးဌာန	အဖွဲ့ဝင်
၁၃	ဦးစီးမှူး၊	မြို့နယ်စိုက်ပျိုးရေးဦးစီးဌာန	အဖွဲ့ဝင်
၁၄	တပ်ဖွဲ့မှူး၊	ကြက်ခြေနီသူနာပြုတပ်ဖွဲ့	အဖွဲ့ဝင်
၁၅	မြို့နယ်ဦးစီးမှူး၊	လယ်ယာမြေစီမံခန့်ခွဲရေးနှင့် စာရင်းအင်းဦးစီးဌာန	အဖွဲ့ဝင်
၁၆	မြို့နယ်ဦးစီးမှူး၊	မြို့နယ်ကျေးလက်ဒေသဖွံ့ဖြိုးရေးဦးစီးဌာန	အဖွဲ့ဝင်
၁၇	ဦးစီးအရာရှိ၊	မြို့နယ်မိုးလေဝသနှင့် ဇလဗေဒညွှန်ကြားမှုဦးစီးဌာန	အဖွဲ့ဝင်
၁၈	ဦးစီးအရာရှိ	အထူးစုံစမ်းစစ်ဆေးရေးဦးစီးဌာန	အဖွဲ့ဝင်
၁၉	မြို့နယ်ဦးစီးမှူး	ဘေးအန္တရာယ်ဆိုင်ရာ စီမံခန့်ခွဲရေးဦးဌာန	အဖွဲ့ဝင်
၂၀	ဦးစီးအရာရှိ	လူမှုဝန်ထမ်းဦးစီးဌာန	အဖွဲ့ဝင်
၂၁	ဦးစီးအရာရှိ	ပြည်တွင်းရေကြောင်းပို့ဆောင်ရေးဦးစီးဌာန	အဖွဲ့ဝင်
၂၂	ဥက္ကဌ	မ. ထ. သ	အဖွဲ့ဝင်
၂၃	ဦးစီးအရာရှိ	စာရင်းစစ်ဦးစီးဌာန	အဖွဲ့ဝင်
၂၄	မြို့နယ်ဦးစီးမှူး	မြို့နယ်မီးသတ်ဦးစီးဌာန	အတွင်းရေးမှူး

၃. ၂. ၂. ကျောက်ဖြူမြို့နယ်ပေါင်းစပ်ညှိနှိုင်းမှုကဏ္ဍချိတ်ဆက်မှုပုံစံ

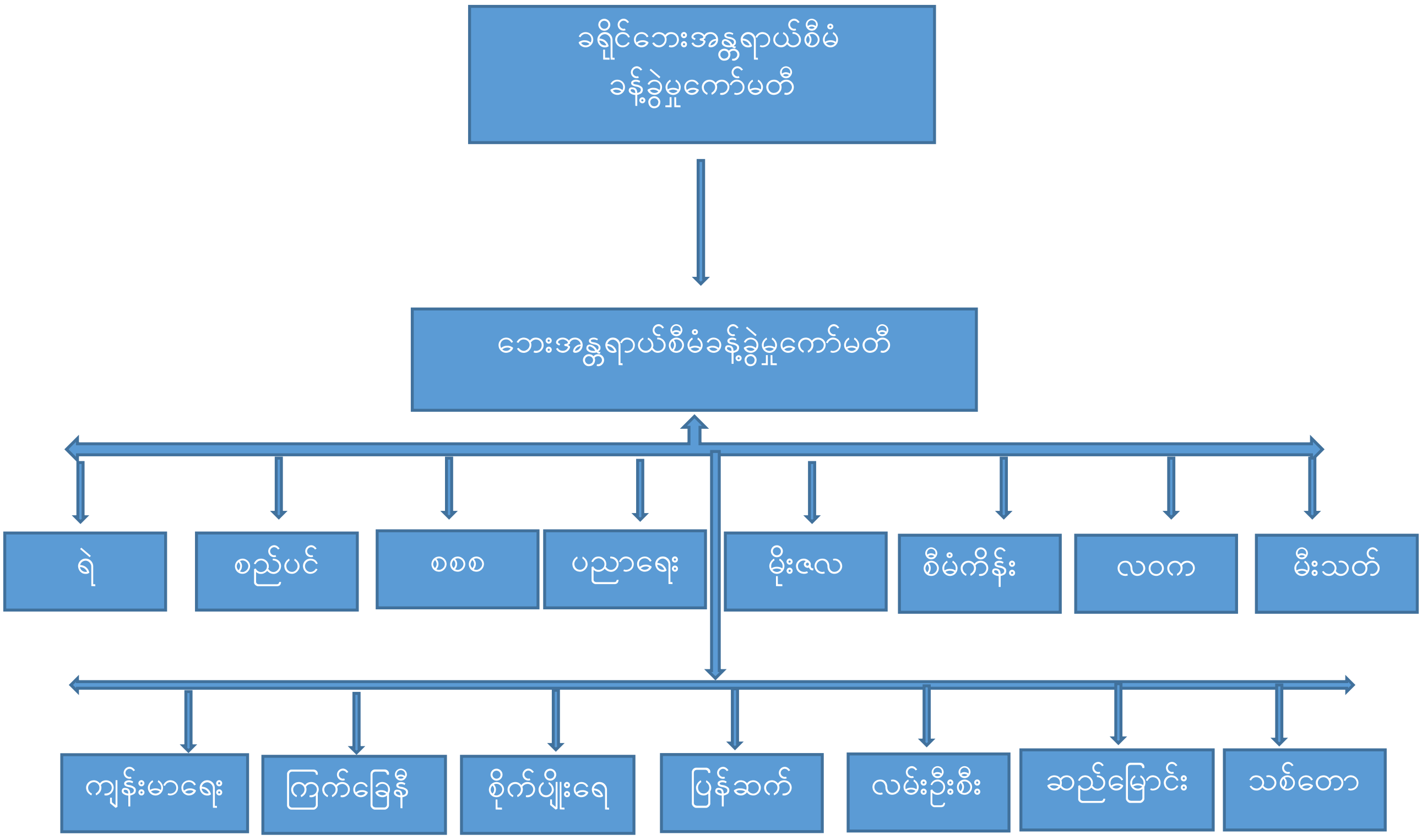

၃.၂.၃ ပေါင်းစပ်ညှိနှိုင်းမှုကဏ္ဍ လုပ်ငန်းစဉ်နှင့် အကောင်အထည်ဖော်ဆောင်ရွက်မည့်ဌာနများ ချိတ်ဆက်မှုပြဇယား

စဉ်	လုပ်ငန်းစဉ်	အကောင်အထည်ဖော်ဆောင်ရွက်မည့် ဌာနအဖွဲ့အစည်း
၁	အရေးပေါ်အစည်းအဝေးခေါ်ယူခြင်း	မြို့နယ်ဘေးအန္တရာယ်စီမံခန့်ခွဲရေးကော်မတီဥက္ကဌ၊ ဆပ်ကော်မတီများ၊ အရပ်ဖက်အဖွဲ့အစည်းများ၊ လူမှုရေးအသင်း၊ ကြက်ခြေနီ
၂	ဌာနဆိုင်ရာအလိုက်တာဝန်ခွဲပေးခြင်း	မြို့နယ်အထွေထွေအုပ်ချုပ်ရေးဦးစီးဌာန
၃	ဘေးကင်းရာနေရာ (သို့) ခိုလှုံရာနေရာများသို့ စနစ်တကျ ပြောင်းရွှေ့ရန်ညွှန်ကြားခြင်း	မြို့နယ်ဘေးအန္တရာယ်စီမံခန့်ခွဲရေးကော်မတီဥက္ကဌ
၄	အရေးပေါ်တုံ့ပြန်စီမံခန့်ခွဲရေးစင်တာဖွင့်လှစ်ခြင်း	မြို့နယ်ဘေးအန္တရာယ်စီမံခန့်ခွဲရေးကော်မတီဥက္ကဌ၊ မြို့နယ်အထွေထွေအုပ်ချုပ် ရေး
၅	စားနပ်ရိက္ခာများ၊ ထောက်ပံ့ပစ္စည်းများရရှိနိုင်ရန် ဆောင်ရွက်ပေးခြင်း	မြို့နယ်ဘေးအန္တရာယ်စီမံခန့်ခွဲရေးကော်မတီဥက္ကဌ၊ ဆပ်ကော်မတီများ၊ အရပ်ဖက်အဖွဲ့အစည်းများ၊ လူမှုရေးအသင်း၊ ကြက်ခြေနီ

၃.၃ ကျောက်ဖြူမြို့နယ် ကြိုတင်သတိပေးချက်ကဏ္ဍ

ကျောက်ဖြူမြို့နယ်သည် နှစ်စဉ်နှစ်တိုင်း ဆိုင်ကလုန်းမုန်တိုင်းဖြစ်ပေါ်နိုင်သည့်အတွက် ပြည်သူများ ကြိုတင်ပြင်ဆင်မှုများ ပြုလုပ်နိုင်ရန်၊ ခိုလှုံရာနေရာသို့ အချိန်မီရွှေ့ ပြောင်းနိုင်ရန်စသည့် လုပ်ငန်းစဉ်များနှင့် အရေးပေါ်ကာလလိုအပ် သော သတင်းထုတ်ပြန်ခြင်းများ ပြုလုပ်ရန် ကြိုတင်အသိပေးချက်ကဏ္ဍအတွက် လုပ်ငန်း အဖွဲ့ကို ဖွဲ့စည်းထားသည်။

၃.၃.၁ ကျောက်ဖြူမြို့နယ် ကြိုတင်သတိပေးချက်ကဏ္ဍ ဖွဲ့စည်းပုံ

စဉ်	ရာထူး	ဌာန	မှတ်ချက်
၁	မြို့နယ်အုပ်ချုပ်ရေးမှူး	မြို့နယ်အထွေထွေအုပ်ချုပ်ရေးဦးစီးဌာန	ဥက္ကဌ
၂	မြို့နယ်ပညာရေးမှူး	မြို့နယ်ပညာရေးမှူးရုံး	အဖွဲ့ဝင်
၃	မြို့နယ်ကျန်းမာရေးဦးစီးမှူး	မြို့နယ်ပြည်သူ့ကျန်းမာရေးဦးစီးဌာန	အဖွဲ့ဝင်
၄	ဦးစီးအရာရှိ	ခရိုင်မိုးလေဝသနှင့်ဇလဗေဒညွှန်ကြားမှုဦးစီးဌာန	အဖွဲ့ဝင်
၅	မြို့နယ်ဦးစီးမှူး	မြို့နယ်ကျေးလက်ဒေသဖွံ့ဖြိုးရေးဦးစီးဌာန	အဖွဲ့ဝင်
၆	ရဲတပ်ဖွဲ့မှူး	မြို့နယ်ရဲတပ်ဖွဲ့	အဖွဲ့ဝင်

၇	တာဝန်ခံ	ရပ်သံထပ်ဆင့်လွှင့်စက်ရုံ	အဖွဲ့ဝင်
၈	မြို့နယ်ဦးစီးမှူး၊	မီးသတ်ဦးစီးဌာန	အဖွဲ့ဝင်
၉	မြို့နယ်တပ်ဖွဲ့မှူး	မြို့နယ်ကြက်ခြေနီ	အဖွဲ့ဝင်
၁၀	အုပ်ချုပ်ရေးမှူးများ	ရပ်ကွက် ၊ကျေးရွာအုပ်ချုပ်ရေးမှူးများ	အဖွဲ့ဝင်
၁၁	ဦးစီးမှူး၊	မြို့နယ်ပြန်ကြားရေးနှင့်ပြည်သူ့ဆက်ဆံရေးဦးစီးဌာန	အတွင်းရေးမှူး

၃. ၃. ၂ ကျောက်ဖြူမြို့နယ် ကြိုတင်အသိပေးရေးကဏ္ဍချိတ်ဆက်မှုပုံစံ

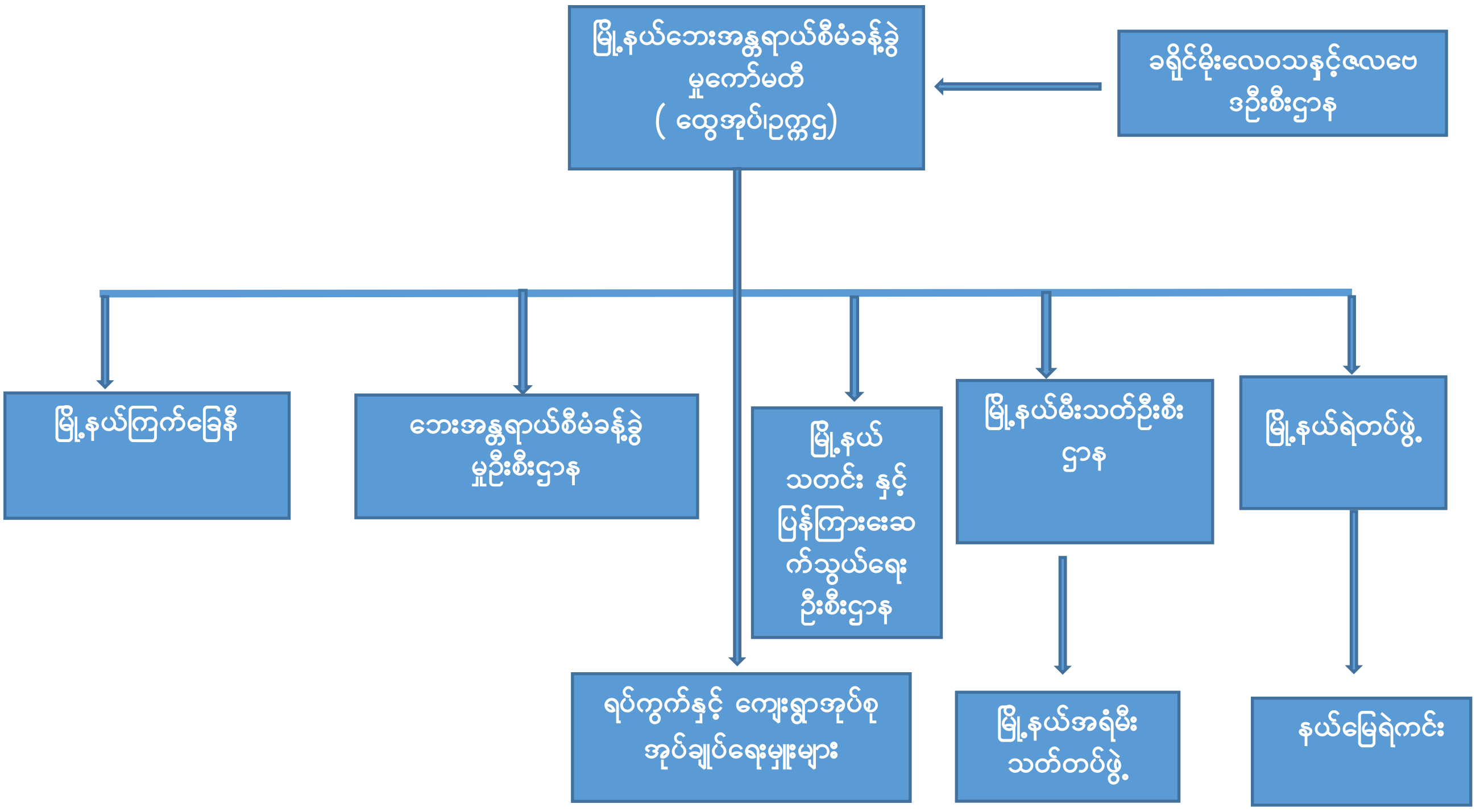

၃. ၃. ၃ ကြိုတင်အသိပေးရေးလုပ်ငန်းစဉ်နှင့် အကောင်အထည်ဖော်ဆောင်ရွက်မည့် အဖွဲ့အစည်းများနှင့်ချိတ်ဆက်ခြင်း

စဉ်	လုပ်ငန်းစဉ်	အကောင်အထည်ဖော်ဆောင်ရွက်မည့်ဌာန
၁	မိုးလေဝသနှင့်ဇလဗေဒဦးစီးဌာနမှကနေဦးသတင်းထုတ်ပြန်ကြေငြာခြင်း	ခရိုင်မိုးလေဝသနှင့်ဇလဗေဒညွှန်ကြားရေးဦးစီးဌာန
၂	ရပ်ကွက်နှင့်ကျေးရွာအုပ်ချုပ်ရေးမှူးများအား မြို့နယ်ထွေအုပ်မှတဆင့် ဆက်သွယ်ကာ သတင်းများဖြန့်ဖြူးပေးခြင်း	မြို့နယ်အထွေထွေအုပ်ချုပ်ရေးဦးစီးဌာန၊ ကျေးရွာအုပ်စုအုပ်ချုပ်ရေးမှူးများ
၃	သက်ဆိုင်ရာဌာနဆိုင်ရာမှလော်စပီကာများဖြင့်ရပ်ကွက်/ ကျေးရွာများသို့လိုက်လံသတိပေးခြင်း၊ လက်ကမ်းစာစောင်၊ နံရံကပ်ပိုစတာများဖြင့် ဖြန့်ဝေပေးခြင်း	ပြန်ကြားရေးနှင့်ပြည်သူ့ဆက်ဆံရေးဦးစီးဌာန ၊ပြည်နယ်ဘေးအန္တရာယ်ဆိုင်ရာစီမံခန့်ခွဲမှုဦးစီးဌာန
၄	မြို့နယ်သဘာဝဘေးအန္တရာယ်ဆိုင်ရာစီမံခန့်ခွဲမှုကော်မတီဝင်များနှင့် အရေးပေါ်အစည်းအဝေးပြုလုပ်ခြင်း	မြို့နယ်အထွေထွေအုပ်ချုပ်ရေးဦးစီးဌာန၊ ကြိုတင်အသိပေးရေးလုပ်ငန်းကော်မတီဝင်များ
၅	ကျေးရွာဒေသအလိုက်ဌာနဆိုင်ရာအသီးသီးအားတာဝန်ခွဲ	မြို့နယ်အထွေထွေအုပ်ချုပ်ရေးဦးစီးဌာန၊ မြို့

	ဝေသတ်မှတ်ခြင်းနှင့်ခိုလှုံရာနေရာများအားပြည်သူများသိရှိရန်ဆော်ရွက်ပေးခြင်း	နယ်မီးသတ်ဦးစီးဌာန၊ မြို့နယ်ကြက်ခြေနီ၊ ရပ်ကျေးအုပ်စုအုပ်ချုပ်ရေးမှူး၊ ကြိုတင်အသိပေးရေးလုပ်ငန်းကော်မတီဝင်များ
၆	မြန်မာအလင်းသတင်းစာ၊ ရေဒီယို၊ ဖုန်းမက်ဆေ့၊ လူမှုကွန်ယက်ဖေ့စ်ဘုတ်၊ ကြေးမုံသတင်းစာများမှဘေး အန္တရာယ်ဆိုင်ရာ သတင်းအချက်အလက်များအား အချိန်နှင့်တပြေးညီထုတ်ပြန်ကြေငြာခြင်း	ပြန်ကြားရေးနှင့်ပြည်သူ့ဆက်ဆံရေးဦးစီးဌာန

၃. ၄ ကျောက်ဖြူမြို့နယ် ရှာဖွေကယ်ဆယ်ရေးကဏ္ဍ

ရှာဖွေကယ်ဆယ်ရေးကဏ္ဍအတွက် ကျောက်ဖြူမြို့နယ်တွင်ဌာနဆိုင်ရာများနှင့် ဖွဲ့စည်းထားရှိသာမက ဘေးအန္တရာယ်အမျိုးမျိုးအတွက်ရှာဖွေရေးနှင့် ကယ်ဆယ်ရေးလုပ်ငန်းများတွင်ပါဝင်နိုင်ရန် ရည်ရွယ်ချက်ဖြင့်ဒေသတွင်းရှိ စေတနာ့ဝန်ထမ်းလူငယ်များ၊ လူမှုရေးလုပ်ငန်းများတွင် စိတ်ပါဝင်စားသောသူများနှင့် အရံမီးသတ်၊ ကျေးရွာရှိ လူငယ်ကြက်ခြေနီများပါဝင်သော အရေး ပေါ်တုံ့ပြန်ဆောင်ရွက်မှုအဖွဲ့ (Rapid Response Team) ဖွဲ့စည်းထားရန် အကြံပြုပြီး ရှာဖွေကယ်ဆယ်ရေးဆိုင်ရာ လုပ်ငန်းများ စီမံဆောင်ရွက်ရန် ဖွဲ့စည်းထားသည်။

၃. ၄. ၁ ကျောက်ဖြူမြို့နယ် ရှာဖွေကယ်ဆယ်ရေးကဏ္ဍ ဖွဲ့စည်းပုံစံ

စဉ်	ရာထူး	ဌာန	မှတ်ချက်
၁	မြို့နယ်ဦးစီးမှူး	မြို့နယ်မီးသတ်ဦးစီးဌာန	ဥက္ကဋ္ဌ
၂	မြို့နယ်ဦးစီးမှူး	မြို့နယ်လူဝင်မှုကြီးကြပ်ရေးနှင့်ပြည်သူ့အင်အားဆိုင်ရာ	အဖွဲ့ဝင်
၃	တပ်ဖွဲ့မှူး	ကြက်ခြေနီသူနာပြုတပ်ဖွဲ့	အဖွဲ့ဝင်
၄	မြို့နယ်ပြည်သူ့ကျန်းမာရေး ဦးစီးမှူး	မြို့နယ်ပြည်သူ့ကျန်းမာရေးဦးစီးဌာန	အဖွဲ့ဝင်
၅	အာဏာပိုင်အရာရှိ	မြန်မာ့ဆိပ်ကမ်းအာဏာပိုင်	အဖွဲ့ဝင်
၆	အမှုဆောင်အရာရှိ	မြို့နယ်စည်ပင်သာယာရေးအဖွဲ့	အဖွဲ့ဝင်
၇	ဥက္ကဋ္ဌ	မြို့နယ်မော်တော်ယာဉ်ထိန်းသိမ်းရေးအသင်း	အဖွဲ့ဝင်
၈	ဥက္ကဋ္ဌ	လူမှုရေးအသင်းအဖွဲ့များ	အဖွဲ့ဝင်
၉		ရပ်ကွက်နှင့်ကျေးရွာ အုပ်ချုပ်ရေးမှူးများ	အဖွဲ့ဝင်
၁၀	ရဲတပ်ဖွဲ့မှူး	မြို့နယ်ရဲတပ်ဖွဲ့	အတွင်းရေးမှူး

၃. ၄. ၂ ရှာဖွေကယ်ဆယ်ရေးကဏ္ဍချိတ်ဆက်မှုပုံစံ

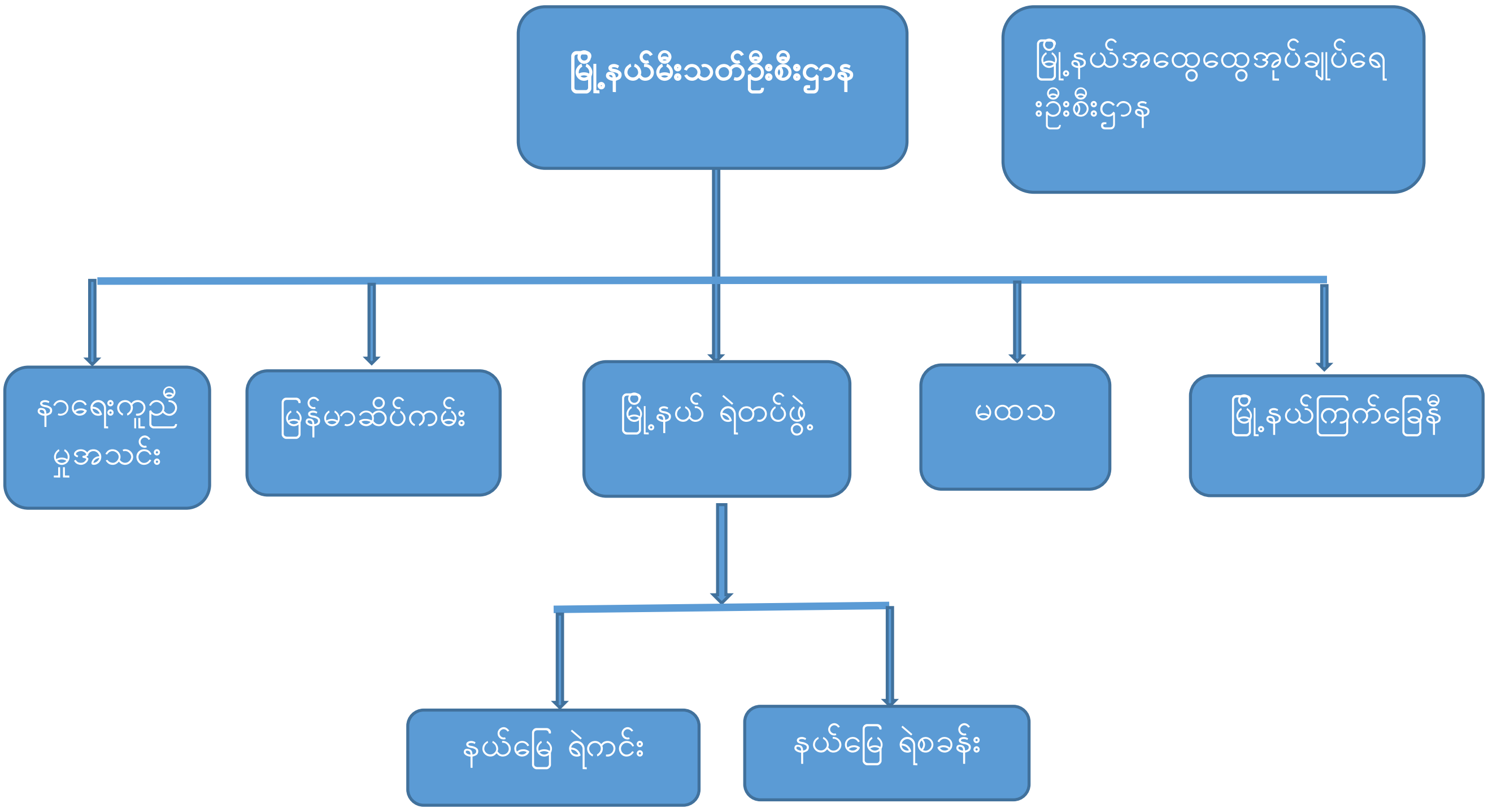

၃. ၄. ၃ ရှာဖွေကယ်ဆယ်ရေးလုပ်ငန်းစဉ် အကောင်အထည်ဖော်ဆောင်ရွက်မည့် အဖွဲ့အစည်းများနှင့် ချိတ်ဆက်ခြင်း

စဉ်	လုပ်ငန်းစဉ်	အကောင်အထည်ဖော်ဆောင်ရွက်မည့်ဌာန
၁	အရေးပေါ်ကယ်ဆယ်ရေးနှင့်ပတ်သတ်ပြီး လေ့ကျင့်သင်တန်းပို့ချခြင်း	မြို့နယ်အထွေထွေအုပ်ချုပ်ရေး ဦးစီးဌာန၊ မီးသတ်ဦးစီးဌာန၊ ကြက်ခြေနီ၊ အရံမီးသတ်တပ်ဖွဲ့၊ ရပ်ကျေးအုပ်ချုပ်ရေးမှူး
၂	အရေးပေါ်တုန့်ပြန်ဆောင်ရွက်ရေးလုပ်ငန်းများအားလုပ်ဆောင်နိုင်ရန် ကော်မတီများဖွဲ့စည်းထားရှိခြင်း (ကျေးရွာ၊ ရပ်ကွက်အဆင့်)	မြို့နယ်အထွေထွေအုပ်ချုပ်ရေးဦးစီးဌာန၊ မီးသတ်ဦးစီးဌာန၊ ရပ်ကျေးအုပ်ချုပ်ရေးမှူး
၃	အရေးပေါ်သတင်းရရှိပါကဖွဲ့စည်းပုံအင်အားအတိုင်းလုံခြုံရေးနှင့် ကယ်ဆယ်ရေးလုပ်ငန်းများအားဆောင်ရွက်ခြင်း	မြို့နယ်အထွေထွေအုပ်ချုပ်ရေး ဦးစီးဌာန၊ မြို့နယ်ရဲတပ်ဖွဲ့ ၊ မီးသတ်တပ်ဖွဲ့၊ ကြက်ခြေနီတပ်ဖွဲ့။
၄	ဒဏ်ရာရလူနာများအားအခြားဆေးခန်းသို့ပို့ဆောင်ပေးခြင်း	မြို့နယ်ရဲတပ်ဖွဲ့၊ မြို့နယ်မီးသတ်တပ်ဖွဲ့၊ မြို့နယ်ကြက်ခြေနီ၊ ကျန်းမာရေးဦးစီးဌာန၊ ရပ်ကျေးအုပ်ချုပ်ရေးမှူး၊ လူမှုရေးအဖွဲ့အစည်းများ
၅	ပျောက်ဆုံးလူများအားရှာဖွေကယ်ဆယ်ရေးလုပ်ငန်းများလုပ်ဆောင်ခြင်း	မြို့နယ်မီးသတ်ဦးစီးဌာန၊ မြို့နယ်ရဲတပ်ဖွဲ့၊ လူဝင်မှုကြီးကြပ်ရေးနှင့်ပြည်သူ့အင်အားဆိုင်ရာ ၊ ရပ်ကျေးအုပ်ချုပ်ရေး မှူး၊ ကြက်ခြေနီတပ်ဖွဲ့
၆	မြို့နယ်မီးသတ်အဖွဲ့၊အရံမီးသတ်တပ်ဖွဲ့၊ကျေးရွာအရံမီးသတ်တပ်ဖွဲ့များနှင့်ပေါင်းစပ်ထားရှိခြင်း	မြို့နယ်မီးသတ်ဦးစီးဌာန

၃. ၅ ကျောက်ဖြူမြို့နယ် ခိုလှုံရာနေရာစီမံခန့်ခွဲရေးကဏ္ဍ

ကျောက်ဖြူမြို့နယ်တွင် ဆိုင်ကလုန်မုန်တိုင်းဘေးကြောင့် ဘေးသင့်ပြည်သူများ ခိုလှုံရာနေရာများသို့ ပြောင်းရွှေ့ခိုလှုံစဉ် ကာလခိုလှုံရာနေရာ အသီးသီးတွင် စီမံခန့်ခွဲရမည့် လုပ်ငန်းစဉ်များဖြစ်သော စားနပ်ရိက္ခာဖြန့်ဖြူးခြင်း၊ ရေနှင့်ပတ်ဝန်းကျင်သန့်ရှင်းအောင်ပြုလုပ်ခြင်း၊ နောက်ဆက်တွဲ ကပ်ဘေးဆိုးများ မဖြစ်ပွားအောင် အသိပညာပေးခြင်း၊ ထိခိုက်ခံရလွယ်အုပ်စုများကို အကာအကွယ်ပေးခြင်း၊ ယာယီခိုလှုံရာနေရာများနှင့် ယာယီစာသင်ကျောင်းများ အတွက်စီမံခြင်း၊ ကယ်ဆယ်ရေးပစ္စည်းများ ဖြန့်ဝေခြင်းစသည့်လုပ်ငန်းများ ပံ့ပိုးနိုင်ရန် ခိုလှုံရာနေရာ စီမံခန့်ခွဲရေးအတွက် အောက်ဖော်ပြပါလုပ်ငန်းအဖွဲ့ကို ဖွဲ့စည်းထား သည်။

၃. ၅. ၁ ကျောက်ဖြူမြို့နယ် ခိုလှုံရာနေရာစီမံခန့်ခွဲရေးကဏ္ဍ ဖွဲ့စည်းပုံ

စဉ်	ရာထူး	ဌာန	တာဝန်
၁	မြို့နယ်ဦးစီးမှူး	ဘေးအန္တရာယ်ဆိုင်ရာစီမံခန့်ခွဲမှု ဦးစီးဌာန	ဥက္ကဌ
၂	မြို့နယ်ပြည်သူ့ကျန်းမာရေးမှူး	မြို့နယ်ပြည်သူ့ကျန်းမာရေးဦးစီးဌာန	အဖွဲ့ဝင်
၃	မြို့နယ်ဦးစီးမှူး	မြို့နယ်ဆည်မြောင်းနှင့် ရေအသုံးချမှုစီမံခန့်ခွဲရေးဦးစီးဌာန	အဖွဲ့ဝင်
၄	မြို့နယ်ဦးစီးမှူး	မြို့နယ်စိုက်ပျိုးရေး ဦးစီးဌာန	အဖွဲ့ဝင်
၅	မြို့နယ်ဦးစီးမှူး	မြို့နယ်သစ်တောဦးစီးဌာန	အဖွဲ့ဝင်
၆	မြို့နယ်ဦးစီးမှူး	မြို့နယ်မွေးမြူရေးနှင့် ကုသရေးဦးစီးဌာန	အဖွဲ့ဝင်
၇	မြို့နယ်ဦးစီးမှူး	မြို့နယ်မီးသတ်ဦးစီးဌာန	အဖွဲ့ဝင်
၈	ဥက္ကဌ	ဆန်ကုန်သည်ကြီးများအသင်း	အဖွဲ့ဝင်
၉	မြို့နယ်ပညာရေးမှူး	မြို့နယ်ပညာရေးမှူးရုံး	အဖွဲ့ဝင်
၁၀	ဥက္ကဌ	မြို့နယ်မော်တော်ယာဉ်ထိန်းသိမ်းရေးအသင်း	အဖွဲ့ဝင်
၁၁	ဒုတပ်ရင်းမှူး	မြို့နယ်ကြက်ခြေနီသူနာပြုတပ်ဖွဲ့	အဖွဲ့ဝင်
၁၂	မြို့နယ်ရဲတပ်ဖွဲ့မှူး	မြို့နယ်ရဲတပ်ဖွဲ့မှူး	အဖွဲ့ဝင်
၁၃	မြို့နယ်သာသနာရေးဦးစီးမှူး	သာသနာထွန်းကားပြန့်ပွါးရေးဦးစီးဌာန	အဖွဲ့ဝင်
၁၄	မြို့နယ်ဦးစီးမှူး	ပြန်ကြားရေးနှင့် ပြည်သူဆက်ဆံရေးဦးစီးဌာန	အဖွဲ့ဝင်
၁၅	အမှုဆောင်အရာရှိ	မြို့နယ်စည်ပင်သာယာရေးအဖွဲ့	အဖွဲ့ဝင်
၁၆	မြို့နယ်အင်ဂျင်နီယာ	မြန်မာလျှပ်စစ်ဓါတ်အားဖြန့်ဖြူးရေးလုပ်ငန်း	အဖွဲ့ဝင်
၁၇	မြို့နယ်ဦးစီးမှူး	ငါးလုပ်ငန်းဦးစီးဌာန	အဖွဲ့ဝင်
၁၈	ဦးစီးအရာရှိ	စာရင်းစစ်ဦးစီးဌာန	အဖွဲ့ဝင်
၁၉		ရပ်ကွက်နှင့် ကျေးရွာအုပ်ချုပ်ရေးမှူး	အဖွဲ့ဝင်
၂၀	မြို့နယ်ဒုတိယဦးစီးမှူး	မြို့နယ်အထွေထွေအုပ်ချုပ်ရေးဦးစီးဌာန	အတွင်းရေးမှူး

၃. ၅. ၂ ကျောက်ဖြူမြို့နယ် ခိုလှုံရာနေရာ စီမံခန့်ခွဲရေးကဏ္ဍ ချိတ်ဆက်မှု ပုံစံ

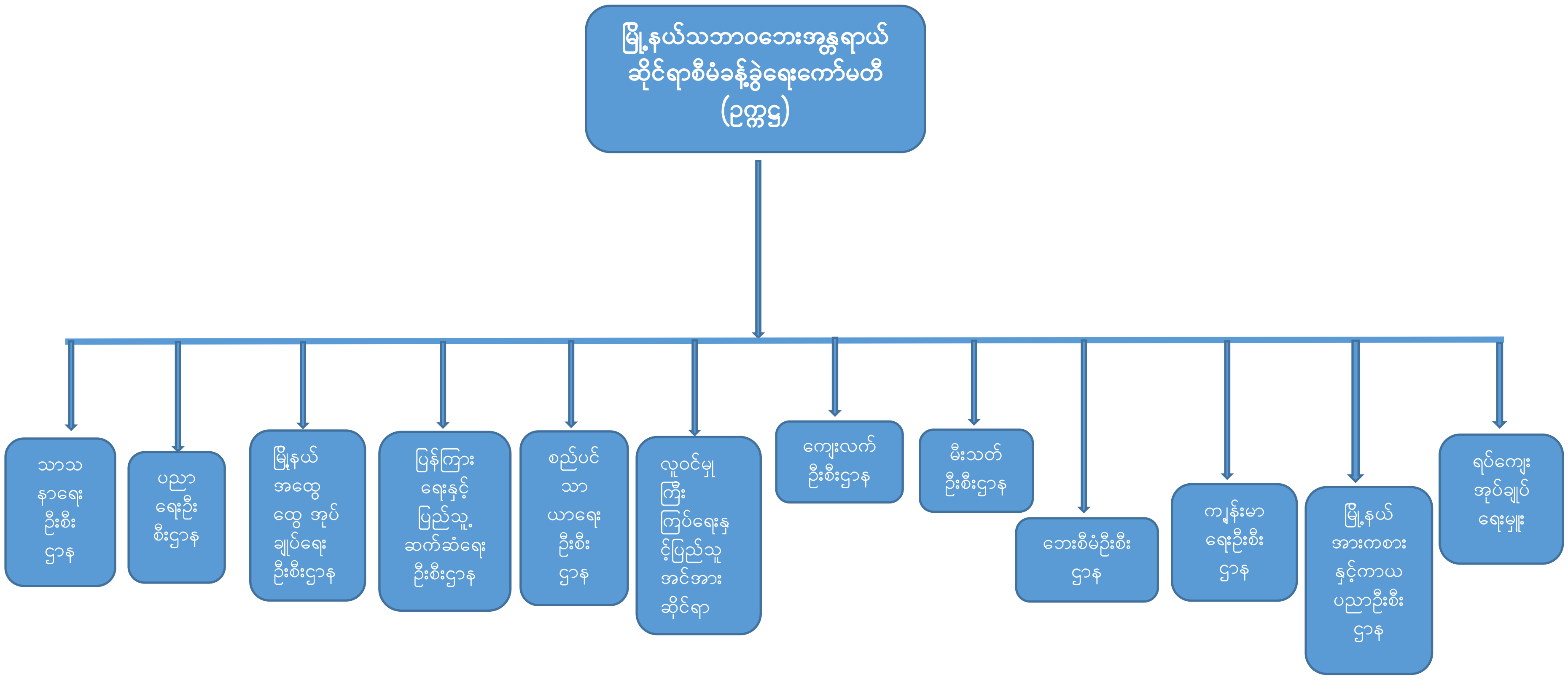

၃. ၅. ၃ ခိုလှုံရာနေရာစီမံခန့်ခွဲရေးကဏ္ဍနှင့် အကောင်အထည်ဖော်ဆောင်ရွက်မည့် အဖွဲ့အစည်းများ၏ ချိတ်ဆက်မှုပြဇယား

စဉ်	လုပ်ငန်းစဉ်	အကောင်အထည်ဖော်ဆောင်ရွက်မည့်ဌာန
၁	ဘေးအန္တရာယ်မကျရောက်မီ ခိုလှုံရာနေရာအား ဆန်းစစ်ဖော်ထုတ်ခြင်း	မြို့နယ်အထွေထွေအုပ်ချုပ်ရေးဦးစီးဌာန
၂	နေရာဒေသအလိုက်လူဦးရေအပေါ်မူတည်ပြီးခိုလှုံရာနေရာများအားခွဲဝေသတ်မှတ်ခြင်း	မြို့နယ်အထွေထွေအုပ်ချုပ်ရေးဦးစီးဌာန၊ ခိုလှုံရာနေရာစီမံခန့်ခွဲရေးဆပ်ကော်မတီ
၃	နာမကျန်းသူများ၊ သက်ကြီးရွယ်အိုများ၊ ကိုယ်ဝန်ဆောင်မိခင်များနှင့် ကလေးသူငယ်များအား ဦးစားပေးဆောင်ရွက်ခြင်း	ခိုလှုံရာနေရာစီမံခန့်ခွဲရေးဆပ်ကော်မတီ
၄	အိမ်ထောင်စုအလိုက် ကျား၊မ လူဦးရေစာရင်းကောက်ယူခြင်း၊ ရရှိသောစာရင်းများအား သတင်းအချက်အလက် ပြုစုဖော်ပြထားခြင်း။	မြို့နယ်လူဝင်မှုကြီးကြပ်ရေးနှင့်အမျိုးသားမှတ်ပုံတင်ရေးဦးစီးဌာန
၅	နေရာထိုင်ခင်းများအား စီစဉ်ဆောင်ရွက်ပေးခြင်းနှင့် အိမ်သာ၊ ရေနှင့်မီးများအား စနစ်တကျပြုလုပ်ပေးခြင်း	မြို့နယ်အထွေထွေအုပ်ချုပ်ရေးဦးစီးဌာန၊ မြို့နယ်စည်ပင် ၊ကျေးလက်ဦးစီးဌာန
၆	ထောက်ပံ့ပို့ဆောင်ရေးအဖွဲ့နှင့်ပူးပေါင်းပြီးစားနပ်ရိက္ခာများအားစနစ်တကျဖြန့်ဝေခြင်း	မြို့နယ်အထွေထွေအုပ်ချုပ်ရေးဦးစီးဌာန၊ မီးသတ်ဦးစီးဌာန၊ ကြက်ခြေနီတပ်ဖွဲ့၊ မြို့နယ်ဘေးအန္တရာယ်စီမံခန့်ခွဲရေးဦးစီးဌာန။ ပရဟိတအသင်း၊ လူမှုရေးအဖွဲ့များ။
၇	ကျန်းမာရေးစောင့်ရှောက်မှုဆိုင်များ စီစဉ်ဆောင်ရွက်ပေးခြင်း	မြို့နယ်ကျန်းမာရေးဦးစီးဌာနနှင့်အမျိုးသမီးရေးရာအသင်း၊ မိခင်ကလေးစောင့်ရှောက်ရေးအသင်း၊ ကြက်ခြေနီအသင်း

၃. ၆ ကျောက်ဖြူမြို့နယ် ကျန်းမာရေးစောင့်ရှောက်မှုကဏ္ဍ

ကျောက်ဖြူ မြို့နယ်အတွင်း ဘေးအန္တရာယ်ကျရောက်စဉ်ကာလ ထိခိုက်ဒဏ်ရာရသူများအား ညွှန်းပို့ခြင်း၊ အရေးပေါ်ကျန်းမာရေးစောင့်ရှောက်မှုပေးခြင်း၊ နောက်ဆက်တွဲရောဂါများ မဖြစ်ပွားအောင်တားဆီးခြင်း၊ နာတာရှည်ဝေဒနာခံစားနေရသူများအတွက် စီစဉ်ခြင်းစသည့် လုပ်ငန်းစဉ်များဆောင်ရွက်ရန် အောက်တွင်ဖော်ပြပါ ဌာနများဖြင့် ကျန်းမာရေးစောင့်ရှောက်မှုကဏ္ဍလုပ်ငန်းအဖွဲ့ကို ဖွဲ့စည်းထားသည်။

၃. ၆. ၁ ကျောက်ဖြူမြို့နယ် ကျန်းမာရေးစောင့်ရှောက်မှုကဏ္ဍ ဖွဲ့စည်းပုံ

စဉ်	ရာထူး	ဌာန	တာဝန်
၁	မြို့နယ်ပြည်သူ့ကျန်းမာရေးမှူး	မြို့နယ်ပြည်သူ့ကျန်းမာရေးဦးစီးဌာန	ဥက္ကဋ္ဌ
၂	လက်ထောက်ကျန်းမာရေးမှူး	ကျန်းမာရေးဌာန	အဖွဲ့ဝင်
၃	တပ်ဖွဲ့မှူး	ကြက်ခြေနီသူနာပြုတပ်ဖွဲ့	အဖွဲ့ဝင်
၄	မြို့နယ်ဦးစီးမှူး	မွေးမြူရေးနှင့်ကုသရေးဦးစီးဌာန	အဖွဲ့ဝင်
၅	မြို့နယ်ဦးစီးမှူး	လူမှုဝန်ထမ်းဦးစီးဌာန	အဖွဲ့ဝင်
၆	ဥက္ကဋ္ဌ	အမျိုးသမီးရေးရာကော်မတီ	အဖွဲ့ဝင်
၇	မြို့နယ်ဦးစီးမှူး	တိုင်းရင်းဆေးပညာဦးစီးဌာန	အဖွဲ့ဝင်

၈	ဉီးစီးမှူး	မြို့နယ်တိုင်းရင်းဆေးပညာဦးစီးဌာန	အတွင်းရေးမှူး

၃. ၆. ၂ ကျောက်ဖြူမြို့နယ် ကျန်းမာရေးစောင့်ရှောက်မှုကဏ္ဍ ချိတ်ဆက်မှု ပုံစံ

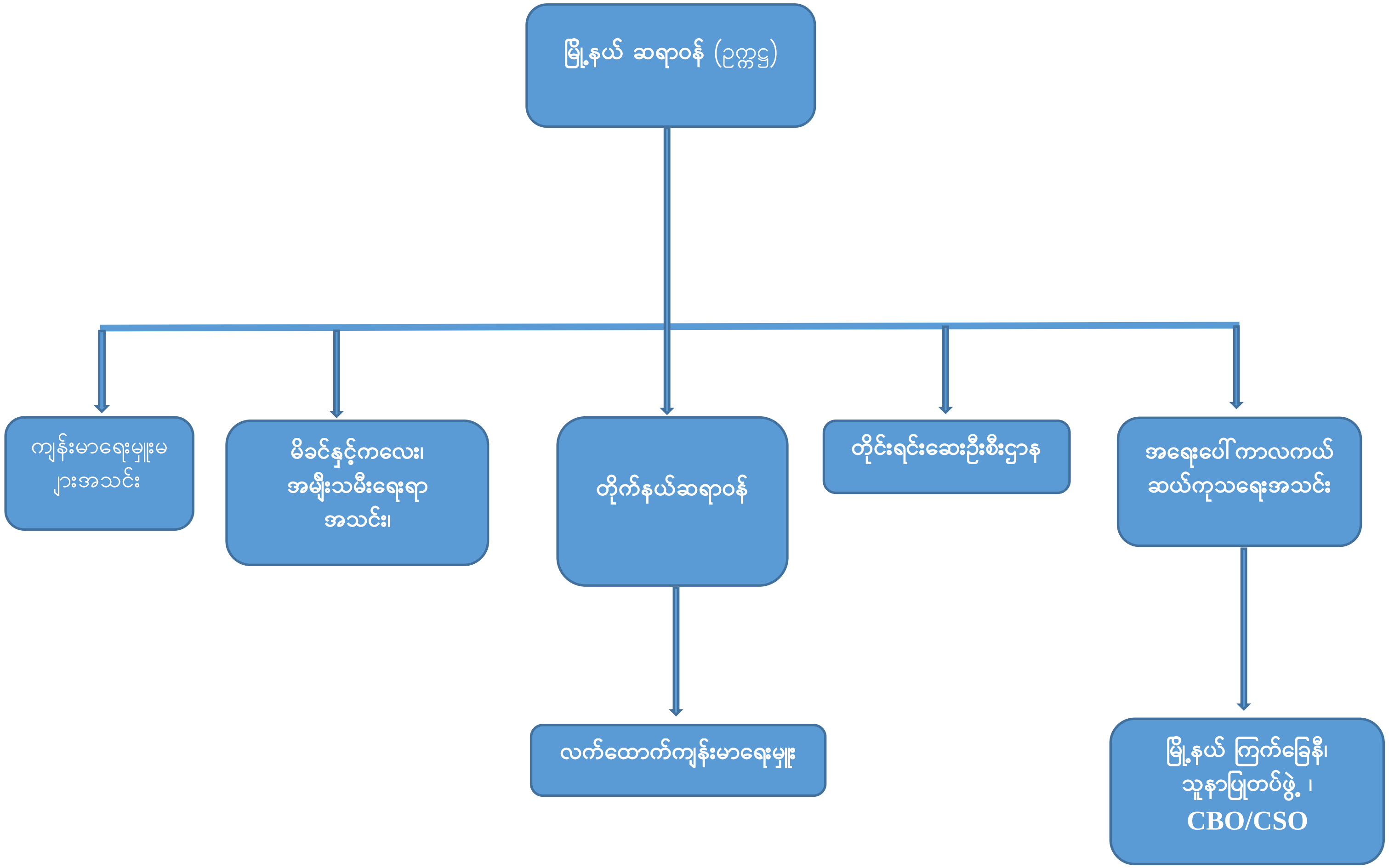

၃.၆.၃ ကျန်းမာရေးစောင့်ရှောက်မှုကဏ္ဍနှင့် အကောင်အထည်ဖော်ဆောင်ရွက်မည့် အဖွဲ့အစည်းများ ချိတ်ဆက်မှုပြဇယား

စဉ်	လုပ်ငန်းစဉ်	အကောင်အထည်ဖော်ဆောင်ရွက်မည့်ဌာန
၁	ဆေးဝါးများအား ကြိုတင်စုဆောင်းထားရှိခြင်းနှင့် ကျန်းမာရေးဝန်ထမ်းများ အားသဘာဝဘေးအန္တရာယ်နှင့်ပတ်သတ်သောသင်တန်းများ၊ အရေးပေါ်တုံ့ပြန်ဆောင်ရွက်မှုသင်တန်းများပို့ချထားခြင်း	မြို့နယ်ကျန်းမာရေးဦးစီးဌာန
၂	အရေးပေါ်အခြေအနေဖြစ်ပေါ်လာပါကခိုလှုံရာနေရာတွင်ယာယီဆေးပေးခန်းများ ဖွင့်လှစ်ထားရှိခြင်း	မြို့နယ်ကျန်းမာရေးဦးစီးဌာန
၃	နောက်ထပ်လိုအပ်သောဆေးဝါးများရှိပါကဆေးဝါးများရရှိအောင်ဆောင်ရွက်ထားခြင်း	မြို့နယ်ကျန်းမာရေးဦးစီးဌာန
၄	အရေးပေါ်လူနာများရှိပါက အခြားသက်ဆိုင်ရာများသို့ လွှဲပြောင်းပေးခြင်း	မြို့နယ်ကျန်းမာရေးဦးစီးဌာန
၅	နောက်ဆက်တွဲရောဂါများမဖြစ်ပွားစေရန်ခိုလှုံရာနေရာတွင်နေထိုင်သော သူများအားလည်းကောင်း၊ ဘေးသင့်ပြည်သူများအား ကျန်းမာရေးအသိပညာပေးခြင်း	မြို့နယ်ကြက်ခြေနီအသင်း ၊ မြို့နယ်ကျန်းမာရေးဦးစီးဌာန
၆	ဒဏ်ရာရလူနာနှင့်သေဆုံးသူများ၏စာရင်းကိုသက်ဆိုင်ရာဌာနများ/မိသားစုများနှင့်ဆက်သွယ်ဆောင်ရွက်ခြင်း	မြို့နယ်ကျန်းမာရေးဦးစီးဌာန၊ မြို့နယ်ကြက်ခြေနီအသင်း
၇	လူနာအခြေအနေပေါ်မူတည်ပြီးအဆင့်ခွဲထားပြီးလိုအပ်သလိုဆောင်ရွက်ခြင်း	မြို့နယ်ကျန်းမာရေးဦးစီးဌာန
၈	သွားလာရန်ခက်ခဲသောဒေသများမှ လူနာများအတွက် ယာဉ်များအားအဆင့်သင့်စီစဉ်ထားရန်နှင့် သက်ဆိုင်ရာဌာန၊ အဖွဲ့အစည်းများနှင့်ချိတ်ဆက်ထားခြင်း	မြို့နယ်ကျန်းမာရေးဦးစီးဌာနနှင့် မြို့နယ်သဘာဝဘေးအန္တရာယ်စီမံခန့်ခွဲမှုဦးစီးဌာန

၃. ၇ ကျောက်ဖြူမြို့နယ် ထောက်ပံ့ပို့ဆောင်ရေးကဏ္ဍ

ထောက်ပံ့ပို့ဆောင်ရေးလုပ်ငန်းစဉ်များဖြစ်သော စားရေရိက္ခာ၊ ဆေးဝါး၊ အဝတ်အထည်၊ ကယ်ဆယ်ရေးပစ္စည်းနှင့် ယာယီခိုလှုံရာပစ္စည်းစသည်တို့ကို ပို့ဆောင်ပေးခြင်း၊ ပို့ဆောင်ဆက်သွယ်မှုအတွက် ရေလမ်းကြောင်း၊ ကုန်းလမ်းကြောင်းများ ကြိုတင်ဖော်ထုတ်ထားခြင်း၊ ဌာနဆိုင်ရာများ၊ လူမှုဂရုဏာအဖွဲ့အစည်းများ၊ စီးပွားရေး လုပ်ငန်းရှင်များနှင့် ကြိုတင်ပေါင်းစပ်ထားခြင်း စသောလုပ်ငန်းစဉ်များ ဆောင်ရွက်နိုင်ရန် အောက်ဖော်ပြပါ ဌာနများဖြင့် ထောက်ပံ့ပို့ဆောင်ရေးကဏ္ဍလုပ်ငန်းအဖွဲ့ကို ဖွဲ့စည်းထားသည်။

၃. ၇. ၁ ကျောက်ဖြူမြို့နယ် ထောက်ပံ့ပို့ဆောင်ရေးကဏ္ဍ လုပ်ငန်းအတွက် ဖွဲ့စည်းပုံ

စဉ်	ရာထူး	ဌာန	တာဝန်
၁	မြို့နယ်အုပ်ချုပ်ရေးမှူး	အထွေထွေအုပ်ချုပ်ရေးဦးစီးဌာန	ဥက္ကဋ္ဌ
၂	မြို့နယ်ဦးစီးမှူး	မြို့နယ်ဘေးအန္တရာယ်စီမံခန့်ခွဲရေးဦးစီးဌာန	အဖွဲ့ဝင်
၃	ရဲတပ်ဖွဲ့မှူး	မြို့နယ်ရဲတပ်ဖွဲ့	အဖွဲ့ဝင်
၄	ဦးစီးအရာရှိ	မြို့နယ်ပြန်ကြားရေးနှင့် ပြည်သူ့ဆက်ဆံရေးဦးစီးဌာန	အဖွဲ့ဝင်
၅	ဦးစီးအရာရှိ	မြန်မာ့လေကြောင်းဦးစီးဌာန	အဖွဲ့ဝင်
၆	ဦးစီးမှူး	ဆိပ်ကမ်းအာဏာပိုင်	အဖွဲ့ဝင်
၇	ဦးစီးအရာရှိ	မြို့နယ်လမ်းဦးစီးဌာန	အဖွဲ့ဝင်
၈	ဦးစီးမှူး	ပြည်တွင်းရေကြောင်းဦးစီးဌာန	အဖွဲ့ဝင်
၉	ဦးစီးအရာရှိ	မြို့နယ်စားသုံးသူရေးရာ ဦးစီးဌာန	အဖွဲ့ဝင်
၁၀	တပ်ဖွဲ့စုမှူး	ယာဉ်ထိန်းရဲတပ်ဖွဲ့	အဖွဲ့ဝင်
၁၁	ဥက္ကဋ္ဌ	မြို့နယ်မော်တော်ယာဉ် လိုင်းပေါင်းစုံထိန်းသိမ်းရေးအသင်း	အဖွဲ့ဝင်
၁၂	ဦးစီးမှူး	မီးသတ်ဦးစီးဌာန	
၁၃	တပ်ရင်းမှူး	ကြက်ခြေနီသူနာပြု တပ်ဖွဲ့	
၁၄	လူမှုရေးအဖွဲ့အစည်း		အဖွဲ့ဝင်
၁၅	အမှုဆောင်အရာရှိ	မြို့နယ်စည်ပင်သာယာရေးကော်မတီ	အတွင်းရေးမှူး

၃.၇.၂ ကျောက်ဖြူမြို့နယ်ထောက်ပံ့ပို့ဆောင်ရေးကဏ္ဍ ချိတ်ဆက်မှုပြပုံစံ

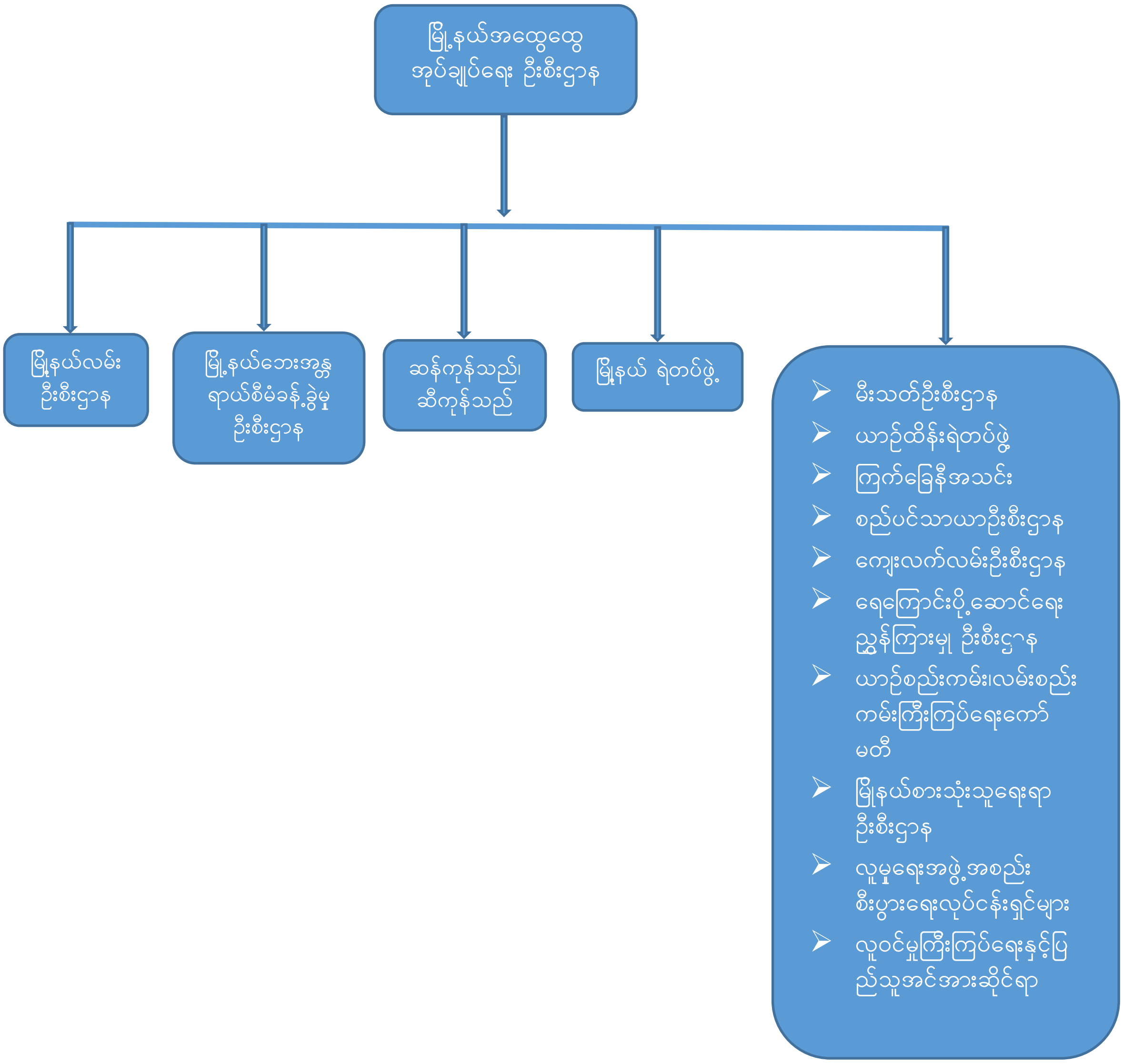

၃.၇.၃ ထောက်ပံ့ပို့ဆောင်ရေးကဏ္ဍနှင့် အကောင်အထည်ဖော်ဆောင်ရွက်မည့် အဖွဲ့အစည်းများ၏ ချိတ်ဆက်ခြင်းပြဇယား

စဉ်	လုပ်ငန်းစဉ်	အကောင်အထည်ဖော်ဆောင်ရွက်မည့်ဌာန
၁	စားနပ်ရိက္ခာအဝတ်အထည်နှင့်လိုအပ်သောပစ္စည်းများကိုသိုလှောင်ရုံတွင် စနစ်တကျသိုလှောင်ထားရှိခြင်း။	မြို့နယ်အထွေထွေအုပ်ချုပ်ရေးဦးစီးဌာန၊ မြို့နယ်ကြက် ခြေနီ၊ ဘေးအန္တရာယ်စီမံခန့်ခွဲမှုဦးစီးဌာန၊
၂	သယ်ယူပို့ဆောင်ရန်အတွက် မော်တော်ယာဉ်များ၊ ရေယာဉ်များရရှိစေရန် ဆက်သွယ်ဆောင်ရွက်ခြင်းနှင့် ရေလမ်းခရီးများသွားလာရန်အတွက် ယာဉ်များ၊ သယ်ယူပို့ဆောင်ရေးလမ်းကြောင်းများအား သိရှိအောင်ဆောင်ရွက်ခြင်း	မြို့နယ်အထွေထွေ အုပ်ချုပ်ရေးဦးစီးဌာန၊ မြန်မာဆိပ်ကမ်းအာဏာပိုင်၊ မြို့နယ်ရဲတပ်ဖွဲ့၊ ကျေးရွာအုပ်ချုပ်ရေးမှူးနှင့် ကျေးရွာလူထု

၃	သက်ဆိုင်ရာခိုလှုံရေးစခန်းများသို့ထောက်ပံ့ပစ္စည်းများလုံလောက်စွာဖြန့်ဝေနိုင်အောင် စီစဉ်ဆောင်ရွက်ခြင်း	မြို့နယ်အထွေထွေအုပ်ချုပ်ရေးဦးစီးဌာန၊ မြို့နယ်ကြက်ခြေနီ၊ ဘေးအန္တရာယ်စီမံခန့်ခွဲမှုဦးစီးဌာန၊
၄	လမ်းခရီးတွင်သွားလာရန်အခက်အခဲဖြစ်စေမည့်နေရာများကိုကြိုတင်သတင်း ရယူပြီး လမ်းကြောင်းရှင်းလင်းထားခြင်း	မြို့နယ်အထွေထွေအုပ်ချုပ်ရေးဦးစီးဌာန၊ ကျေးလက်လမ်းဦးစီးဌာန၊ လမ်းဦးစီးဌာန၊ မြို့နယ်စည်ပင်၊ မြို့နယ်ရဲတပ်ဖွဲ့၊ မြို့နယ်မီးသတ်ဦးစီးဌာန၊ ရပ်ကျေးအုပ်ချုပ်ရေးမှူး
၅	ဒုက္ခကျရောက်နေသည့် ဘေးသင့်ပြည်သူများ ခိုလှုံရာနေရာသို့လျင်မြန်စွာရောက်ရှိနိုင်အောင် ဆောင်ရွက်ခြင်း။	မြို့နယ်အထွေထွေအုပ်ချုပ်ရေးဦးစီးဌာန၊ မြို့နယ်ရဲတပ်ဖွဲ့၊ မြို့နယ်မီးသတ်ဦးစီဌာန၊ မြို့နယ်ကြက်ခြေနီ
၆	ကယ်ဆယ်ရေးပစ္စည်းများလုံလောက်စွာရရှိနိုင်ရေးအတွက် ဌာနဆိုင်ရာများ၊ လူမှုရေးအဖွဲ့အစည်းများ၊ အလှူရှင်များနှင့်ပေါင်းစပ်ညှိနှိုင်းဆောင်ရွက်ခြင်း	မြို့နယ်အထွေထွေအုပ်ချုပ်ရေးဦးစီးဌာန၊ မြို့နယ်ကြက်ခြေနီ၊ ဘေးအန္တရာယ်စီမံခန့်ခွဲမှုဦးစီးဌာန၊

၃. ၈ ကျောက်ဖြူမြို့နယ် ပျက်စီးဆုံးရှုံးမှုစာရင်းကောက်ယူရေးလုပ်ငန်းကဏ္ဍ

ဘေးအန္တရာယ်ကျရောက်ပြီးပြီးခြင်း ဘေးသင့်ပြည်သူများ၏ လိုအပ်ချက်ကို ဆောလျင်စွာသိရှိနိုင်ရန် ကနဦးလိုအပ်ချက် ဆန်းစစ်မှုပြုလုပ်ခြင်း၊ သက်ဆိုင်ရာအထက်သို့ တင်ပြခြင်း၊ ပျက်စီးဆုံးရှုံးမှုအချက်အလက်များကို ကောက်ယူစာရင်းပြုစုခြင်း၊ မှတ်တမ်းတင်ခြင်းစသော လုပ်ငန်းစဉ်များ ဖော်ဆောင်ရန် အောက်ဖော်ပြပါ ဌာနများဖြင့် ကနဦးလိုအပ်ချက်နှင့် ပျက်စီးဆုံးရှုံးမှု စာရင်းကောက်ယူရေးကဏ္ဍ လုပ်ငန်းအဖွဲ့ ဖွဲ့စည်းထားသည်။

၃. ၈. ၁ ကျောက်ဖြူမြို့နယ် ကနဦးလိုအပ်ချက်နှင့် ပျက်စီးဆုံးရှုံးမှုစာရင်းကောက်ယူရေးလုပ်ငန်းကဏ္ဍ ဖွဲ့စည်းပုံ

စဉ်	ရာထူး	ဌာန	တာဝန်
၁	မြို့နယ်အုပ်ချုပ်ရေးမှူး	မြို့နယ်အထွေထွေအုပ်ချုပ်ရေးဦးစီးဌာန	ဥက္ကဋ္ဌ
၂	လက်ထောက်ညွှန်ကြားရေးမှူး	မြို့နယ်စီမံကိန်းရေးဆွဲရေးဦးစီးဌာန	အဖွဲ့ဝင်
၃	ဒုမြို့နယ်အုပ်ချုပ်ရေးမှူး	မြို့နယ်အထွေထွေအုပ်ချုပ်ရေးဦးစီးဌာန	အဖွဲ့ဝင်
၄	ဦးစီးအရာရှိ	မြို့နယ်စာရင်းစစ်ဦးစီးမှူးဌာန	အဖွဲ့ဝင်
၅	ဦးစီးအရာရှိ	မြို့နယ်စိုက်ပျိုးရေးဦးစီးဌာန	အဖွဲ့ဝင်
၆	ဦးစီးအရာရှိ	မြို့နယ်လယ်ယာမြေစီမံခန့်ခွဲရေးနှင့် စာရင်းအင်းဦးစီးဌာန	အဖွဲ့ဝင်
၇	ဦးစီးအရာရှိ	မြို့နယ်ဆည်မြောင်းနှင့် ရေအသုံးချမှုစီမံခန့်ခွဲရေးဦးစီးဌာန	အဖွဲ့ဝင်
၈	ဦးစီးအရာရှိ	မြို့နယ်လူဝင်မှုကြီးကြပ်ရေးနှင့်ပြည်သူ့အင်အားဆိုင်ရာ	အဖွဲ့ဝင်
၉	အမှုဆောင်အရာရှိ	မြို့နယ်စည်ပင်သာယာရေးကော်မတီ	အဖွဲ့ဝင်
၁၀	ဦးစီးအရာရှိ	မြို့နယ်လမ်းဦးစီးဌာန	အဖွဲ့ဝင်
၁၁	မြို့နယ်ဦးစီးမှူး	မြို့နယ်မီးသတ်ဦးစီးဌာန	အဖွဲ့ဝင်
၁၂	မြို့နယ်ဦးစီးမှူး	ပြည်တွင်းအခွန်ဦးစီးဌာန	အဖွဲ့ဝင်
၁၃	ဦးစီးအရာရှိ	ငါးလုပ်ငန်းဦးစီးဌာန	အဖွဲ့ဝင်
၁၄	ဦးစီးအရာရှိ	မွေးမြူရေးနှင့်ကုသရေးဦးစီးဌာန	အဖွဲ့ဝင်
၁၅	လက်ထောက်ညွှန်ကြားရေးမှူး	မြို့နယ်ကျေးလက်ဖွံ့ဖြိုးရေးဦးစီးဌာန	အတွင်းရေးမှူး

၃. ၈. ၂ ကျောက်ဖြူမြို့နယ် ကနဦးလိုအပ်ချက်နှင့် ပျက်စီးဆုံးရှုံးမှုစာရင်းကောက်ယူရေးလုပ်ငန်းကဏ္ဍ ချိတ်ဆက်မှု ပြပုံစံ

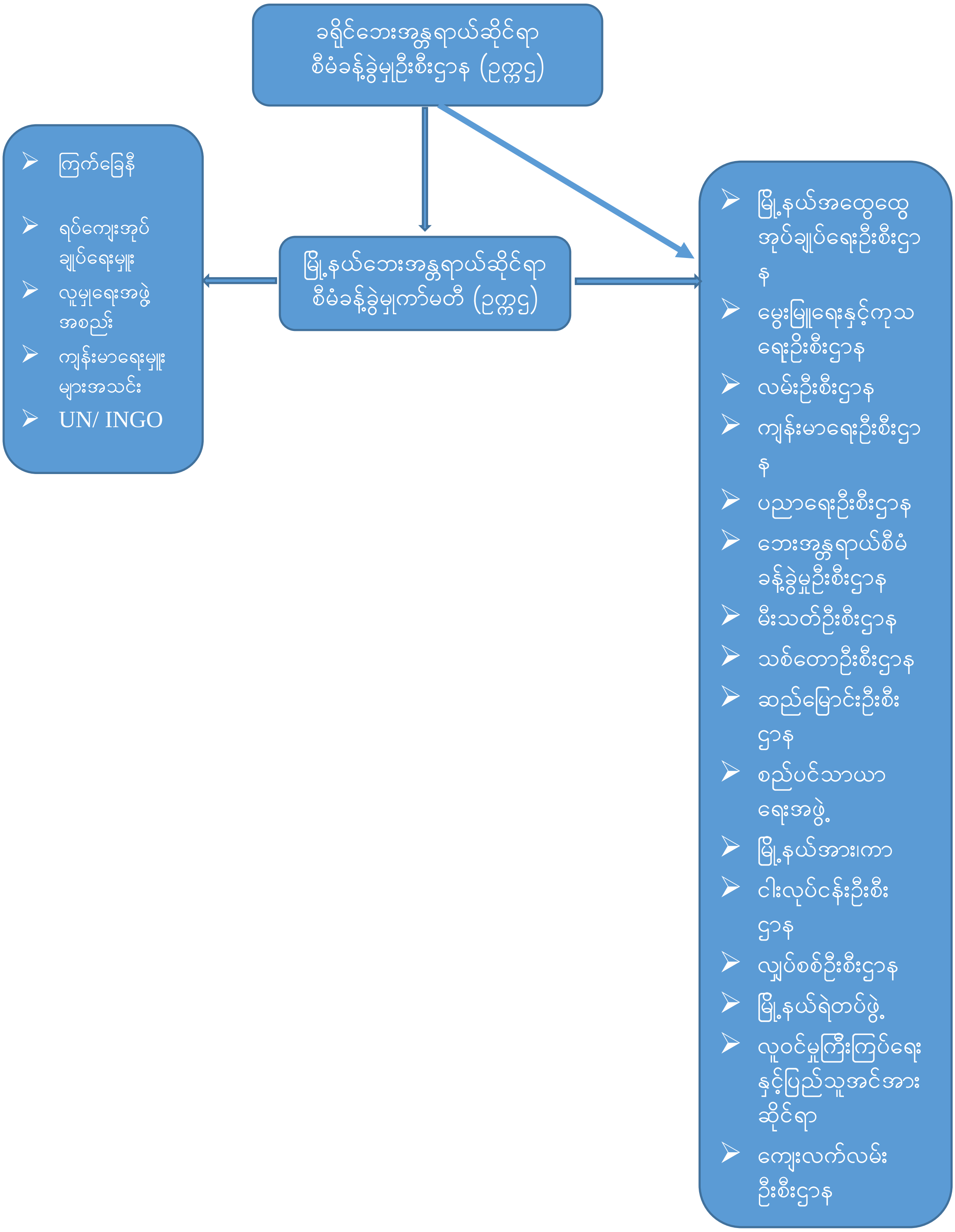

၃. ၈. ၃ ကနဦးလိုအပ်ချက်နှင့် ပျက်စီးဆုံးရှုံးမှုစာရင်း ကောက်ယူရေးလုပ်ငန်းကဏ္ဍ အကောင်အထည်ဖော်ဆောင်ရွက်မည့် အဖွဲ့အစည်းများ၏ချိတ်ဆက်ခြင်းပြဇယား

စဉ်	လုပ်ငန်းစဉ်	အကောင်အထည်ဖော်ဆောင်ရွက်မည့်ဌာန
၁	ဘေးမကျရောက်မီ လူ၊ ကျွဲ၊ နွား၊ တိရိစ္ဆာန်၊ အဆောက်အဦး၊ လမ်း၊ တံတား၊ လယ်ယာမြေ၊ ပျက်စီးဆုံးရှုံးမှု စာရင်းများကို သက်ဆိုင်ရာဌာနများနှင့် ရပ်ကျေးများပူးပေါင်းပြီးစာရင်း ကောက် ယူပြုစုခြင်း	မြို့နယ်ဘေးအန္တရာယ်စီမံခန့်ခွဲမှုကော်မတီ
၂	ပျက်စီးဆုံးရှုံးမှု စာရင်းကောက်ယူမည့်ပုံစံများ အားးစနစ်တကျ ရေးဆွဲထားရန်	မြို့နယ်ဘေးအန္တရာယ်စီမံခန့်ခွဲမှုကော်မတီ
၃	ပျက်စီးဆုံးရှုံးမှုစာရင်းကောက်ယူမည့်ပုံစံများအား ဆယ်အိမ်မှူး၊ ရာအိမ်မှူး၊ ရပ်ကျေးစာရေးနှင့်ရပ်မိရပ်ဖများ အားသင်တန်း ပို့ချခြင်းနှင့်ဆက်သွယ်ရမည့် ဖုန်းနံပါတ်များအား စာရင်းပြုစု ထားခြင်း	မြို့နယ်စီမံကိန်းဦးစီးဌာန၊ မြို့နယ်အထွေထွေ အုပ်ချုပ်ရေးဦးစီးဌာန
၄	ပျက်စီးဆုံးရှုံးမှုစာရင်းဇယားများအားသက်ဆိုင်ရာဌာနသို့အချိန် နဲ့တပြေးညီတင်ပြသွားခြင်း (၁၂ နာရီအတွင်း တစ်ကြိမ်)၊ (၃၆ နာရီအတွင်း တစ်ကြိမ်)၊ (၇၂ နာရီအတွင်း တစ်ကြိမ်)	ရပ်ကျေးအုပ်စုအုပ်ချုပ်ရေးမှူးများ၊ သက်ဆိုင်ရာဌာနဆိုင်ရာများ
၅	လူတစ်ဦးချင်းနှင့်အိမ်ထောင်စုအလိုက် လိုအပ်ချက်များစိုက်ပျိုးရေး၊ စီးပွားရေးနှင့်အခြေခံအဆောက်အဦး ပျက်စီးဆုံးရှုံးမှုတို့ အား တင်ပြခြင်း	မြို့နယ်ဘေးအန္တရာယ်စီမံခန့်ခွဲမှုကော်မတီ နှင့်သက်ဆိုင်ရာဌာနများ
၆	ကောက်ယူရရှိသော ပျက်စီးဆုံးရှုံးမှုစာရင်းများကို သက်ဆိုင်ရာ ဌာနအလိုက်ပေးပို့ပြီး ပြည်နယ်အဆင့်၊ ခရိုင်အဆင့်သတင်းပေး ပို့ဆောင်ရွက်ခြင်း	မြို့နယ်အထွေထွေအုပ်ချုပ်ရေးဦးစီးဌာန

၃. ၉ ကျောက်ဖြူမြို့နယ် လုံခြုံစောင့်ရှောက်မှုလုပ်ငန်းကဏ္ဍ

ဘေးကျရောက်ပြီးနောက် ထောက်ပံ့ပို့ဆောင်ရေးနှင့် ကယ်ဆယ်ရေးလုပ်ငန်းများနှင့် ပေါင်းစပ်လျက်လုံခြုံရေး လုပ်ငန်းများ ဆောင်ရွက်ခြင်း၊ ခိုလှုံရာနေရာများတွင် လူကုန်ကူးခြင်း၊ လူမှောင်ခိုကူးခြင်းမဖြစ်ပွားအောင် ကာကွယ် တားဆီးခြင်းနှင့် လိုအပ်သောလုံခြုံရေးလုပ်ငန်းစဉ်များဆောင်ရွက်ရန် အောက်ဖော်ပြပါအတိုင်း လုံခြုံရေးကဏ္ဍ လုပ်ငန်းအဖွဲ့ ဖွဲ့စည်းထားသည်။

၃. ၉. ၁ ကျောက်ဖြူမြို့နယ် လုံခြုံရေးကဏ္ဍ ဖွဲ့စည်းပုံ

စဉ်	ရာထူး	ဌာန	တာဝန်
၁	ရဲတပ်ဖွဲ့မှူး	မြို့နယ်ရဲတပ်ဖွဲ့	ဥက္ကဋ္ဌ
၂	ရဲတပ်ရင်းမှူး	အမှတ် (၃၂) လုံခြုံရေးတပ်ဖွဲ့ခွဲ	အဖွဲ့ဝင်
၃	တပ်ဖွဲ့စုမှူး	ယာဉ်ထိန်းရဲတပ်ဖွဲ့	အဖွဲ့ဝင်
၄	တပ်ဖွဲ့ခွဲမှူး	ရေကြောင်းရဲတပ်ဖွဲ့	အဖွဲ့ဝင်
၅	တပ်ဖွဲ့စုမှူး	သတင်းတပ်ဖွဲ့	အဖွဲ့ဝင်
၆	အရန်မီးသတ်တပ်ဖွဲ့	မြို့နယ်မီးသတ်ဦးစီးဌာန	အဖွဲ့ဝင်

၇	သက်ဆိုင်ရာအုပ်ချုပ်ရေးမှူးများ		အဖွဲ့ဝင်
၈	သက်ဆိုင်ရာနယ်မြေရဲစခန်းများ		အဖွဲ့ဝင်
၉	ဒုမြို့နယ်ရဲတပ်ဖွဲ့မှူး	မြို့နယ်ရဲတပ်ဖွဲ့	အတွင်းရေးမှူး

၃. ၉. ၂ ကျောက်ဖြူမြို့နယ် လုံခြုံရေးကဏ္ဍ ချိတ်ဆက်မှုပြပုံစံ

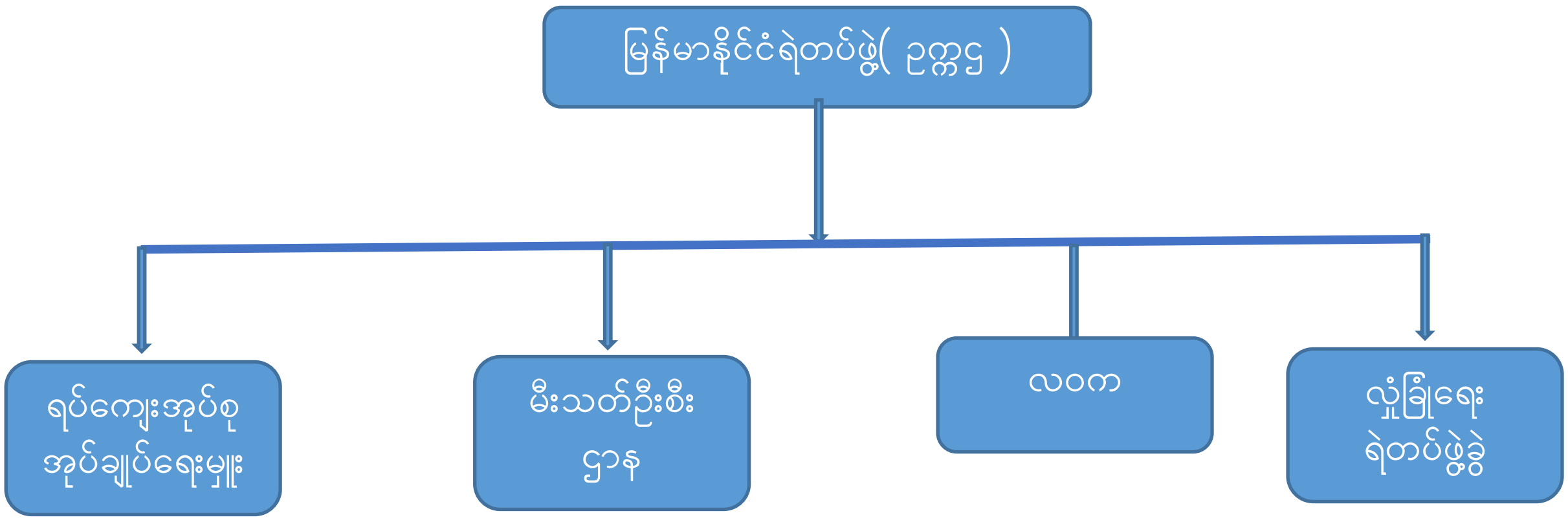

၃. ၉. ၃ လုံခြုံရေးလုပ်ငန်းကဏ္ဍ အကောင်အထည်ဖော်ဆောင်ရွက်မည့် အဖွဲ့အစည်းများ၏ ချိတ်ဆက်ခြင်းပြဇယား

စဉ်	လုပ်ငန်းစဉ်	အကောင်အထည်ဖော်ဆောင်ရွက်မည့်ဌာန
၁	အရေးပေါ်ခိုလှုံရာစခန်းများစာရင်းအားရယူထားရန်	မြန်မာနိုင်ငံရဲတပ်ဖွဲ့
၂	ခိုလှုံရာစခန်းများ၏ စာရင်းများသိရှိလျှင် ရဲတပ်ဖွဲ့ဝင်အင်အားဖြင့် လုံခြုံရေးလုပ်ငန်းများ ဆောင်ရွက်နိုင်ရန်အတွက်ဖွဲ့စည်းပေးခြင်း	မြန်မာနိုင်ငံရဲတပ်ဖွဲ့
၃	စခန်းအသီးသီးတွင် လုံခြုံရေးတာဝန်ထမ်းဆောင်ခြင်းနှင့် ပြည်သူလူထုများဘေးကင်းလုံခြုံ စိတ်ချမှုရှိစေရန်အတွက်လုံခြုံရေးဆောင်ရွက်ပေးခြင်း	မြန်မာနိုင်ငံရဲတပ်ဖွဲ့၊ မီးသတ်ဦးစီးဌာန၊ လဝက
၄	စခန်းအတွင်း (သို့) အပြင်မှ မလိုလားအပ်သော ပစ္စည်းများ မရောက်ရှိစေရန် အလှည့်ကျတပ်ဖွဲ့ဝင်များမှ ယဉ်ကျေးပျူငှာစွာ ရှာဖွေခြင်း	မြန်မာနိုင်ငံရဲတပ်ဖွဲ့၊ မီးသတ်ဦးစီးဌာန၊ လဝက၊ ရပ်ကျေးအုပ်စုအုပ်ချုပ်ရေးမှူးများ
၅	စခန်းမှ မိမိနေရပ်သို့ပြန်သွားသော အခါတွင်လည်း ပြည်သူလူထုများဘေးကင်းလုံခြုံရေးအတွက် လုံခြုံရေးတာဝန်များဆောင်ရွက်ခြင်း	မြန်မာနိုင်ငံရဲတပ်ဖွဲ့၊ မီးသတ်ဦးစီးဌာန၊ လဝက၊ ရပ်ကျေးအုပ်စုအုပ်ချုပ်ရေးမှူးများ၊ သက်ဆိုင်ရာဌာနများ

အခန်း (၄) ကျောက်ဖြူမြို့နယ် အရေးပေါ်အခြေအနေ တုံ့ပြန်ဆောင်ရွက်ရေးအတွက် စံသတ်မှတ်ထားသော လုပ်ငန်းစဉ်များ

၄. ၁ အရေးပေါ်အခြေအနေ ကြိုတင်ပြင်ဆင်ရေး

ဆိုင်ကလုန်းမုန်တိုင်းကြောင့် ရေကြီးခြင်းအတွက် အရေးပေါ်အခြေအနေ ကြိုတင်ပြင်ဆင်ရာတွင် ဘေးအန္တရာယ် ကျရောက်နိုင်သော ကျေးရွာ၊ ထိခိုက်ခံရနိုင်ခြေများသော လူဦးရေစသည့် လေ့လာဆန်းစစ်ချက်များပြုစုခြင်း၊ ဘေး အန္တရာယ်လွတ်ကင်းသည့် ယာယီခိုလှုံရာနေရာများ၊ ဘေးလွတ်ရာနေရာများကို ကြိုတင်စာရင်းပြုစုပြီး ပြေးလမ်း ကြောင်းများဖော်ထုတ်ခြင်း၊ ရှာဖွေကယ်ဆယ်ရေးအတွက် ယာဉ်၊ ယန္တရား၊ ပစ္စည်း၊ စက်သုံးဆီနှင့် အခြားလိုအပ် သော အရင်းအမြစ်များကို ကြိုတင်စုဆောင်းပြင်ဆင်ခြင်း၊ ရပ်ရွာလူထုများ အချိန်မီရှောင်တိမ်းနိုင်ရေးနှင့် ပစ္စည်း ဥစ္စာများ၊ ကျွဲနွားတိရစ္ဆာန်များရွှေ့ပြောင်းနိုင်ရန် သတင်းအချက်အလက်နှင့် သတိပေးချက်များထုတ်ပြန်ရေး၊ ကလေး သူငယ်များ၊ သက်ကြီးရွယ်အိုများ၊ မသန်စွမ်းသူများနှင့် အမျိုးသမီးများ (အထူးသဖြင့် ကိုယ်ဝန်ဆောင်မိခင်များနှင့် သားသည်မိခင်များ) အားဦးစားပေးစောင့်ရှောက်ခြင်း၊ အရေးပေါ်ကာလ ရှာဖွေကယ်ဆယ်ရေးအတွက် ဇာတ်တိုက် လေ့ကျင့်ခန်းများ ပြုလုပ်ခြင်း၊ လေ့ကျင့်သင်တန်းပေးခြင်းနှင့် အစမ်းလေ့ကျင့်ခြင်း၊ကယ်ဆယ်ရေးနှင့် အရေးပေါ် အကူအညီ ထောက်ပံ့ရေးလုပ်ငန်းများ လုပ်ဆောင်နိုင်ရန် အစိုးရဌာနအချင်းချင်း ညှိနှိုင်းပူးပေါင်း ဆောင်ရွက်ထား ရန်နှင့် နိုင်ငံတကာအဖွဲ့အစည်းနှင့် အခြားသော ဆက်နွှယ်ပတ်သက်သူများနှင့် ကြိုတင်ညှိနှိုင်းပူးပေါင်းထားခြင်း စသည်တို့ကို ဆောင်ရွက်နိုင်ရန် လုပ်ငန်းစဉ်များ ဖော်ထုတ်ထားသည်။

၄. ၂ ရှာဖွေကယ်ဆယ်ရေးအပါအဝင် အရေးပေါ်အခြေအနေ တုံ့ပြန်ဆောင်ရွက်ရေး

မြန်မာနိုင်ငံတွင် ၂၀၁၃ခု ဇူလိုင်လ (၃၁)ရက်နေ့တွင်ပြဋ္ဌာန်းထားသော သဘာဝဘေးအန္တရာယ်ဆိုင်ရာ ဥပဒေနှင့် ၂၀၁၅ ခုနှစ် ဧပြီလ (၇) ရက်နေ့တွင် ထုတ်ပြန်ထားသော နည်းဥပဒေ ပုဒ်မ (၁၆) ပါ ကြိုတင်ပြင်ဆင်ရေး လုပ်ငန်း များတွင် သဘာဝဘေးအန္တရာယ် ကျရောက်နိုင်ခြေရှိသည့် ဒေသတွင် ရှာဖွေကယ်ဆယ်ရေးလုပ်ငန်းများ ဆောင်ရွက် ရန် တပ်မတော်၊ မြန်မာနိုင်ငံရဲတပ်ဖွဲ့၊ မီးသတ်တပ်ဖွဲ့ဝင်များ၊ ကြက်ခြေနီစသည့် အခြားလူမှု အဖွဲ့အစည်းဝင်များ စုပေါင်းပါဝင်သော အရေးပေါ်ရှာဖွေကယ်ဆယ်ရေးအဖွဲ့ကို ဒေသဆိုင်ရာအရင်းအမြစ် စီမံခန့်ခွဲမှုတို့အပေါ် အခြေခံ ပြီးဖွဲ့စည်းထားရှိရန် ဖော်ပြထားသည်နှင့်အညီ ရခိုင်ပြည်နယ် သဘာဝဘေးအန္တရာယ်ဆိုင်ရာ စီမံခန့်ခွဲမှုလုပ်ငန်း ကော်မတီမှ လမ်းညွှန်မှုဖြင့် မင်းပြားမြို့နယ်တွင် အောက်ဖော်ပြပါ အရေးပေါ်အခြေအနေ တုံ့ပြန်ဆောင်ရွက်ရေး အဖွဲ့ကို မြို့နယ်သဘာဝဘေးအန္တရာယ်ဆိုင်ရာ စီမံခန့်ခွဲမှုကော်မတီ အစိုးရဌာနများနှင့် လူမှုဖက်အဖွဲ့အစည်း၊ လူမှု ဂရုဏာ အဖွဲ့အစည်း၊ သဘာဝဘေးလျော့ပါးရေး စေတနာ့ဝန်ထမ်းလူငယ်များဖြင့် ဖွဲ့စည်းထားသင့်ကြောင်းအကြံပြု ဆွေးနွေးထားသည်။

၄. ၃ သဘာဝဘေးကျရောက်နေသည့်အဆင့်တွင် ရှာဖွေကယ်ဆယ်ရေးအပါအဝင် အရေးပေါ်အခြေ အနေ တုံ့ပြန်ဆောင်ရွက်ရေးလုပ်ငန်းများအတွက် သတ်မှတ်ထားရှိချက်

နည်းဥပဒေအပိုဒ် (၃၀)တွင် သဘာဝဘေးအန္တရာယ်အရေးပေါ်အခြေအနေကို အဆင့်(၅)ဆင့် သတ်မှတ်ထားသည်။

- အရေးပေါ်အခြေအနေအဆင့် (၅) - ရပ်ကွက်နှင့် ကျေးရွာအုပ်စုအဆင့်မှ ထိန်းချုပ်ဆောင်ရွက်နိုင်သည်ဟု ယူဆလျှင်
- အရေးပေါ်အခြေအနေအဆင့် (၄) - မြို့နယ်အဆင့်မှ ထိန်းချုပ်ဆောင်ရွက်နိုင်သည်ဟု ယူဆလျှင်
- အရေးပေါ်အခြေအနေအဆင့် (၃) - ကိုယ်ပိုင်အုပ်ချုပ်ခွင့်ရတိုင်း (သို့မဟုတ်) ဒေသ (သို့မဟုတ်) ခရိုင် အဆင့်မှ ထိန်းချုပ်ဆောင်ရွက်နိုင်သည်ဟု ယူဆလျှင်

- အရေးပေါ်အခြေအနေအဆင့် (၂) - တိုင်းဒေသကြီးနှင့် ပြည်နယ်အဆင့်မှ ထိန်းချုပ်ဆောင်ရွက်နိုင်သည် ဟုယူဆလျှင်
- အရေးပေါ်အခြေအနေအဆင့် (၁) - အမျိုးသားအဆင့်မှ ထိန်းချုပ်ဆောင်ရွက်ရန် လိုအပ်သည်ဟု ယူဆလျှင် ဟု အဆင့် (၅) မှ အဆင့် (၁) အထိ ဖော်ထုတ်ထားသည်။

အရေးပေါ်အဆင့် သတ်မှတ်ရာတွင် အောက်ဖော်ပြပါအချက်များပေါ်မူတည်ပြီး သတ်မှတ်နိုင်သည်။ အရေးပေါ်အခြေအနေအမျိုးအစားများမှာ -

(က) ဒေသတွင်းမှ အခြေအနေကို မိမိအဆင့်ဖြင့် ထိန်းချုပ်ဆောင်ရွက်နိုင်စွမ်းမရှိလျှင် အခြားအထက်အဆင့်အဖွဲ့များ၏ အရေးပေါ်အကူအညီကို တောင်းခံရန်လိုအပ်ခြင်း။

(ခ) အရေးပေါ်အခြေအနေကို တုံ့ပြန်ဆောင်ရွက်ရမည့် အုပ်ချုပ်ရေးဒေသမှာ တစ်ခုထက်ပိုမိုခြင်း။

(ဂ) သဘာဝဘေးအန္တရာယ်နှင့် ယင်း၏ ဆိုးကျိုးသက်ရောက်မှုများသည် အခြားဒေသများသို့ လျင်မြန်စွာ ပျံ့နှံ့နိုင်သည်ဟု ယူဆခြင်းတို့ဖြစ်သည်။

အရေးပေါ်ကာလတုံ့ပြန်ဆောင်ရွက်ရန်မှာ မြို့နယ်အဆင့်ဖြစ်သောကြောင့် အရေးပေါ်တုံ့ပြန်မှုလုပ်ငန်းကို ကိုယ်တိုင်တာဝန်ယူဆောင်ရွက်ရပြီး ဘေးအန္တရာယ်တုံ့ပြန်ဆောင်ရွက်မှုနှင့် ကနဦးဆန်းစစ်ချက် (ဘေးသင့်ဒေသ၊ ထိခိုက်ခံရသူ၊ အရေအတွက်၊ အခြေခံအဆောက်အဦးနှင့် အခြားပျက်စီးမှုများ၊ ပြည်သူ့ဝန်ဆောင်မှုနှင့် အစိုးရလုပ်ငန်းနှောင့်နှေးမှု)နှင့် ဘေးအန္တရာယ်ဖြစ်ပွားမှု အခြေအနေများကို ခရိုင်ဘေးအန္တရာယ်ဆိုင်ရာ စီမံခန့်ခွဲမှုအဖွဲ့သို့ တင်ပြခြင်းနှင့် ထိန်းချုပ်မှုထက်ကျော်လွန်သည်ဟု ယူဆပါက ခရိုင်စီမံခန့်ခွဲမှုအဖွဲ့ထံမှ အရေးပေါ်တုံ့ပြန်ဆောင်ရွက်ရေးအတွက် ပံ့ပိုးနိုင်ရန် အကူအညီတောင်းခံရမည်ဖြစ်သည်။

ကျောက်ဖြူမြို့နယ်တွင် ရေကြီးခြင်းဘေး (ဆိုင်ကလုန်းမုန်တိုင်းကြောင့် မိုးသည်းထန်စွာရွာသွန်းခြင်းကြောင့် ရေကြီးရေလျှံမှု) ဖြစ်စဉ်အတွက် ဆိုင်ကလုန်းသတင်းနှင့် သတိပေးချက် ထုတ်ပြန်ချက်နှင့် မြစ်ရေကြီးခြင်း သတိပေးချက်ရရှိချိန်မှစတင်ပြီး အရေးပေါ်အခြေအနေ ကြိုတင်ပြင်ဆင်ခြင်းမှသည့် တုံ့ပြန်ဆောင်ရွက်ရာတွင် အကောင်အထည်ဖော်ဆောင်ရွက်နိုင်ရန် ရည်ရွယ်ချက်ဖြင့် စံသတ်မှတ်ထားသော အရေးပေါ်တုံ့ပြန်ဆောင်ရွက်ရေးလုပ်ငန်းများကို သက်ဆိုင်ရာကဏ္ဍ အသီးသီးအတွက် ဖော်ထုတ်ရေးဆွဲထားသည်။

၄. ၄ ကျောက်ဖြူမြို့နယ် အရေးပေါ်တုံ့ပြန်ဆောင်ရွက်ရေးကဏ္ဍ အသီးသီးအတွက် စံသတ်မှတ်ထားသော လုပ်ငန်းစဉ်များ

၄. ၄. ၁ ကျောက်ဖြူမြို့နယ် ပေါင်းစပ်ညှိနှိုင်းရေးကဏ္ဍ စံသတ်မှတ်ထားသော လုပ်ငန်းစဉ်များ

စဉ်	လုပ်ငန်းစဉ်	နည်းလမ်း	ပြုလုပ်မည့်အချိန်	ဦးဆောင်မည့်သူ	လိုအပ်သောအရင်းအမြစ်	ပူးပေါင်းမည့်သူ
၁	အရေးပေါ်အစည်းအဝေးခေါ်ယူခြင်း	• ဖုန်း၊ Viber group ဖြင့် ဆက်သွယ်ဆောင်ရွက်ခြင်း • မြို့နယ်အထွေထွေအုပ်ချုပ်ရေးဦးစီးဌာနမှဦးစီးဆောင်ရွက်ပြီး ဌာနဆိုင်ရာများအား တာဝန်များခွဲဝေသတ်မှတ်ဆောင်ရွက်ခြင်း	• အဝါရောင်အဆင့်	• မြို့နယ်ဘေးအန္တရာယ်ဆိုင်ရာစီမံခန့်ခွဲမှုကော်မတီ ဥက္ကဋ္ဌ	• ဖုန်း • Internet • Viber group • အရေးပေါ်ဆက်သွယ်ရမည့်သူများ၏ ဖုန်းနံပါတ်	• ထွေအုပ် • NGO / INGO • ကြက်ခြေနီ၊ မီးသတ်၊ ရဲတပ်ဖွဲ့၊ ရပ်ကွက်အုပ်ချုပ်ရေးမှူး • ဘေးစီမံ • မိုးဇလ • ပြန်/ဆက်
၂	အရေးပေါ်ရုံးခန်းဖွင့်လှစ်ခြင်း	• မြို့နယ်အထွေထွေအုပ်ချုပ်ရုံးတွင်ဖွင့်လှစ်ဆောင်ရွက်ရန်	• လိမ္မော်အဆင့်	• မြို့နယ်ဘေးအန္တရာယ်ဆိုင်ရာစီမံခန့်ခွဲမှုကော်မတီ ဥက္ကဋ္ဌ	• ဖုန်း • Internet • Viber group • အရေးပေါ်ဆက်သွယ်ရမည့်သူများ၏ ဖုန်းနံပါတ်	• ထွေအုပ် • ကြက်ခြေနီ • မီးသတ် • ရဲတပ်ဖွဲ့ • ရပ်ကွက်အုပ်ချုပ်ရေးမှူး
၃	ဘေးကင်းရာနေရာသို့စနစ်တကျပြောင်းရွှေ့ရန်လမ်းညွှန်ချက်ပေးခြင်း	• ခိုလှုံမည့်နေရာ၊ တောင်ကုန်း၊ ဘုန်းကြီးကျောင်း၊ စာသင်ကျောင်း၊ ခိုင်ခံ့သောအဆောက်အဦး၊ Cyclone shelter များ သို့စနစ်တကျပြောင်းရွှေ့နိုင်ရန်ဆောင်ရွက်	• ပင်လယ်ကမ်းနီးနေထိုင်သောကျေးရွာ(လိမ္မော်ရောင်) • ကမ်းဝေး(အနီရောင်)	• မြို့နယ်ဘေးအန္တရာယ်ဆိုင်ရာစီမံခန့်ခွဲမှုကော်မတီ ဥက္ကဋ္ဌ	• ခိုလှုံသည့်အဆောက်အဦးများ • စာသင်ကျောင်း • ဘုန်းတော်ကြီးကျောင်း • စက်လှေ	• ထွေအုပ် • ကြက်ခြေနီ • လူမှုကူညီမှုအသင်း • မီးသတ် • ရဲတပ်ဖွဲ့ • ရပ်ကွက်အုပ်ချုပ်မှူး

		ခြင်း • ထိခိုက်ခံရလွယ်သောသူများ အားဦးစားပေးပြောင်းရွှေ့ ဆောင်ရွက်ရန်			• ကားကြီး	
၄	စားနပ်ရိက္ခာ၊ ရေ၊ အဝတ် အထည်၊ ကုန်ခြောက်၊ ထောက်ပံ့မှုများကိုပံ့ပိုးဆောင် ရွက်နိုင်ရန်စီစဉ်ခြင်း	• စာရင်းဇယားများရရှိနိုင်ရန် ရပ်ကွက်ကျေးရွာများနှင့် ချိတ်ဆက်ပြီး ပူးပေါင်း ဆောင်ရွက်ခြင်း • လိုအပ်လျှင်သက်ဆိုင်ရာ အထက်သို့တင်ပြတောင်းဆို ခြင်း	• ဘေးအန္တရာယ်ရောက် ပြီးနောက်ချက်ချင်း	• မြို့နယ်ဘေးအန္တရာယ် ဆိုင်ရာစီမံခန့်ခွဲမှု ကော်မတီ ဥက္ကဋ္ဌ	• ဆန်/ဆီ/ ဆား/ထမင်း/ • ကျေးရွာအုပ်ချုပ်ဖုန်း နံပါတ်များ	• ထွေအုပ် • NGO / INGO • ကြက်ခြေနီ • လူမှုကူညီမှုအသင်း • မီးသတ် • ရပ်ကွက်အုပ်ချုပ်ရေး မှူး
	အလှူရှင်များရရှိနိုင်ရန် ချိတ် ဆက်ဆောင်ရွက်ခြင်း	• ပြည်တွင်းပြည်ပအဖွဲ့အစည်း များမှအကူအညီများရယူရန်	• ဘေးအန္တရာယ်ရောက် ပြီးနောက်ချက်ချင်း	• မြို့နယ်ဘေးအန္တရာယ် ဆိုင်ရာစီမံခန့်ခွဲမှု ကော်မတီ ဥက္ကဋ္ဌ	• ဆန်/ဆီ/ ဆား/ထမင်း/ရေ၊ အဝတ်အထည်	• ထွေအုပ် • NGO • ကြက်ခြေနီ • လူမှုကူညီမှုအသင်း

၄. ၄. ၂ ကြိုတင်သတိပေးရေးကဏ္ဍ၏ စံသတ်မှတ်ထားသော လုပ်ငန်းစဉ်များ

စဉ်	လုပ်ငန်းစဉ်	နည်းလမ်း	ပြုလုပ်မည့်အချိန်	ဦးဆောင်မည့်သူ	လိုအပ်သောအရင်းအမြစ်	ပူးပေါင်းမည့်သူ
၁	မိုး/ဇလမှ သတင်းထုတ်ပြန် ကြေငြာခြင်း	• မြို့နယ်အထွေထွေအုပ်ချုပ် ရေးမှူးရုံးသို့အချိန်နှင့် တစ် ပြေးညီ သတင်းပို့ရန် • ဖုန်း	• ဘေးအန္တရာယ်ဖြစ်ပေါ် နေသည့်အချိန် (လေဖိ အားနည်းရပ်ဝန်းစတင် ဖြစ်ပေါ်နေသည့် အချိန် မှစ၍)	• သတင်းနှင့်ပြန်ကြားရေး ဦးစီးဌာန • မြို့နယ်အထွေထွေအုပ် ချုပ်ရေးဦးစီးဌာန	• ဖုန်းဖြင့်ဆက်သွယ် သတင်းပို့ • viber group	• မိုး/ဇလ • ထွေ/အုပ် • ကျေးရွာအုပ်ချုပ် ရေးမှူး • ပြန်/ဆက်

		• viber group • Fax				• ဘေးစီမံ • မီးသတ် • ကြက်ခြေနီ • ရဲတပ်ဖွဲ့
၂	အများပြည်သူများသိရှိအောင် မြို့ပေါ်ရပ်ကွက်နှင့် ကျေးရွာများကိုသွားပြီး ပင်လယ်ကမ်းခြေနှင့် ကမ်းနီးကမ်းဝေးသို့ မသွားရန် နှိုးဆော်ခြင်း	• မြို့နယ်အထွေထွေအုပ်ရေးဦးစီးဌာနမှတဆင့် ကျေးရွာအုပ်စုများသို့ အသိပေးဆောင်ရွက်ရန်	• အဝါရောင်အဆင့် • လိမ္မော်ရောင် • အနီရောင် • အညိုရောင်	• သတင်းနှင့်ပြန်ကြားရေးဦးစီးဌာန • မြို့နယ်အထွေထွေအုပ်ချုပ်ရေးဦးစီးဌာန	• ဖုန်း • Email/ internet • စပီကာ • ကား • viber group • အသံချဲစက်	• မိုး/ဇလ • ထွေ/အုပ် • ကျေးရွာအုပ်ချုပ်ရေးမှူး • ပြန်/ဆက် • ဘေးစီမံ • မီးသတ် • ကြက်ခြေနီ • ရဲတပ်ဖွဲ့
၃	ကျေးရွာ၊ ရပ်ကွက်များ သို့ သွားရောက်ပြီးမှန်တိုင်း သတင်းများ ဆောင်ရန်၊ ရှောင်ရန်များကို သိရှိနိုင်ရန် နံရံကပ်ပိုစတာများဖြန့်ဝေခြင်း	• လူစည်ကားသည့် နေရာတွင် စာရွက်၊ စာတမ်းများ နိုးဆော်ဖြန့်ဝေခြင်း	• မေ၊ ဇွန် ၊စက်တင်ဘာ၊ အောက်တိုဘာ	• သတင်းနှင့်ပြန်ကြားရေးဦးစီးဌာန • မြို့နယ်အထွေထွေအုပ်ချုပ်ရေးဦးစီးဌာန	• ဖုန်း၊ • လက်ကမ်းစာစောင်၊ • ပိုစတာ • မထသယာဉ် • လော်စပီကာ	• ထွေ/အုပ် • မီးသတ် • ဘေးစီမံ • ကြက်ခြေနီ • ကျေးရွာအုပ်ချုပ်ရေးမှူး
၄	ဖြစ်ပေါ်လာမည့်ဘေးအန္တရာယ်အပေါ်မူတည်ပြီး အရေးပေါ် အစည်းများ ပြုလုပ်ဆောင်ရွက်ခြင်း	• ဌာနဆိုင်ရာများနှင့် တွေ့ဆုံပြီး အစည်းအဝေးပြုလုပ်	• လိမ္မော်ရောင် • အနီရောင်အဆင့်	• မြို့နယ်အထွေထွေအုပ်ချုပ်ရေးဦးစီးဌာန • အန္တရာယ်ဆိုင်ရာစီမံခန့်ခွဲရေးဦးစီးဌာန • (သက်ဆိုင်ရာလုပ်ငန်းကော်မတီ အဖွဲ့ဝင်)	• စကားပြောစက် • ဖုန်း	• ထွေ/အုပ် • ဘေးစီမံ • ကျေးရွာအုပ်ချုပ်ရေးမှူး • ပြန်/ဆက် • မီးသတ်

						• ကြက်ခြေနီ
၅	မုန်တိုင်းဖြတ်ကျော်ဝင်ရောက်ကြောင်းပြည်သူလူထုများ သိရှိအောင် သတင်းထုတ်ပြန်ခြင်း	• ရပ်ကွက်နှင့်ကျေးရွာအုပ်စုများရှိ ပြည်သူများသိရှိနိုင်ရန် နှိုးဆော်ပေးခြင်း	• အစိမ်းရောင်အဆင့်	• မြို့နယ်ဘေးအန္တရာယ်ဆိုင်ရာစီမံခန့်ခွဲမှုကော်မတီ ဥက္ကဋ္ဌ	• ကား • အသံချဲ့စက် • လက်ကိုင်ဖုန်း	• ထွေ/အုပ် • မီးသတ်၊ • ကြက်ခြေနီ • ကျေးရွာအုပ်ချုပ်ရေးမှူး
၆	ခိုလှုံရာနေရာများ၊ ပျက်စီးဆုံးရှုံးမှုများနှင့် သေဆုံးမှုအခြေအနေများကိုပြည်သူများသိရှိအောင်သတင်းထုတ်ပြန်ခြင်း	• နိုင်ငံအဝှမ်းပြည်သူများသိရှိနိုင်ရန် သတင်းထုတ်ပြန်ခြင်း	• ဘေးအန္တရာယ်ကျရောက်ပြီးနောက်ချက်ချင်း	• မြို့နယ်ဘေးအန္တရာယ်ဆိုင်ရာစီမံခန့်ခွဲမှုကော်မတီ ဥက္ကဋ္ဌ	• ရုပ်မြင်သံကြား • သတင်းစာ • ဂျာနယ်	• ထွေ/အုပ် • မီးသတ်၊ • ကြက်ခြေနီ • ကျေးရွာအုပ်ချုပ်ရေးမှူး

၄. ၄. ၃ ရှာဖွေကယ်ဆယ်ရေးကဏ္ဍ၏ စံသတ်မှတ်ထားသော လုပ်ငန်းစဉ်များ

စဉ်	လုပ်ငန်းစဉ်	နည်းလမ်း	ပြုလုပ်မည့်အချိန်	ဦးဆောင်မည့်သူ	လိုအပ်သောအရင်းအမြစ်	ပူးပေါင်းမည့်သူ
၁	အရေးပေါ် ရှာဖွေကယ်ဆယ်ရေးသင်တန်းဖွင့်လှစ်ခြင်း	• ရှာဖွေကယ်ဆယ်ရေး အဖွဲ့ဝင်များစုဆောင်းခြင်း • နည်းပညာများ ပံ့ပိုးပေးခြင်း	• ဘေးအန္တရာယ်မကျရောက်မီ	• မြို့နယ်မီးသတ်ဦးစီးမှူး	• ကြိုး၊ လွှစက်၊ ပုဆိန်၊ ဓါး၊ ဂေါ်ပြား၊ ပေါက်တူး၊ ဘောကွင်း ၊ life Jacket, Hand speaker	• ရဲ • ရပ်ကျေးအုပ်ချုပ်ရေးမှူးများ • အရံမီးသတ်အဖွဲ့ • ကြက်ခြေနီ
၂	အရေးပေါ် တုံ့ပြန်ရေးလုပ်ငန်းများဆောင်ရွက်ရန် အဖွဲ့ဝင်များအား အသင့်စုစည်းခြင်း	• အရေးပေါ် ဘေးအန္တရာယ်ကျရောက်လာပါကလျင်မြန်စွာရှာဖွေကယ်ဆယ်ပြီး ဆုံးရှုံးမှုနည်းအောင်ဆောင်	• အဝါရောင်အဆင့်	• မြို့နယ်မီးသတ်ဦးစီးဌာန	• စာရွက်စာတမ်းများ • လူအင်အား • ကြိုး၊ လွှစက်၊ ပုဆိန်၊ ဓါး၊ ဂေါ်ပြား၊ ပေါက်တူး၊ ဘောကွင်း၊ life	• ရဲ • ရပ်ကျေးအုပ်ချုပ်ရေးမှူးများ • အရံမီးသတ်အဖွဲ့

		ရွက်ခြင်း			Jacket, Hand speaker	• ကြက်ခြေနီ
၃	ပြည်သူများ ခိုလှုံမည့်နေရာများတွင်အချိန်မီရွှေ့ပြောင်းနိုင်ရန် စီစဉ်ဆောင်ရွက်ခြင်း	• ကား၊ မော်တော်ယာဉ် စသည်များကို အသုံးပြုပြီး ဘေးသင့်ပြည်သူများ ထိခိုက်မှုမရှိစေရန် ဆောင်ရွက်ခြင်း	• အနီရောင်အဆင့်	• မြို့နယ်မီးသတ်ဦးစီးဌာန		• ရဲ • ရပ်ကျေးအုပ်ချုပ်ရေးမှူးများ • အရံမီးသတ်အဖွဲ့ ကြက်ခြေနီ
၄	ရှာဖွေကယ်ဆယ်ရေးလုပ်ငန်းများဆောင်ရွက်ခြင်း	• ဒေသများရှိ ပြည်သူများအားဘေးလွတ်ရာအဆောက်အဦးသို့ ဦးစားပေးအလိုက်ရွှေ့ပြောင်းပြီး ခွဲ၍ထားရှိခြင်း • ရေနှင့်ရိက္ခာများသုံးရက်စာလူဦးရေနှင့်တွက်၍ထားရှိခြင်း • ဘေးကျရောက်စဉ် ခိုင်ခန့်သည့်အဆောက်အဦးအတွင်း၌နေထိုင်ပြီး၊ ကျရောက်ပြီးမှ အပြင်ထွက်ရန် အသိပေးခြင်း၊	• အနီရောင်အဆင့်	• မြို့နယ်မီးသတ်ဦးစီးမှူး	• ထမ်းစင်များ • ဓာတ်မီးများ • ရေယာဉ်၊ ကားများ • ဆေးဝါးများ၊ • Hand speaker • I-com • ရေဒီယို၊ ဓာတ်မီး၊ ဓါး၊ ရိက္ခာ+ရေ	• မြို့နယ်ထွေအုပ်/ရဲ • မီးသတ် • ကြက်ခြေနီ • ရပ်ကျေးအုပ်/မှူး • လူမှုအဖွဲ့အစည်း
၅	ဘေးအန္တရာယ်ကျရောက်သည့်ဒေသများတွင် ရှာဖွေကယ်ဆယ်ရေးလုပ်ငန်းများဆောင်ရွက်ခြင်း	• ပျောက်ဆုံးလူများအား ရှာဖွေကယ်ဆယ်ရေးလုပ်ငန်း၊ • အရေးပေါ် ကုသမှုခံယူစေခြင်းနှင့် ကျန်းမာရေးစောင့်	• ဘေးအန္တရာယ်ကျရောက်ပြီး ချက်ချင်း	• မီးသတ်ဦးစီးဌာန	• ကြိုး၊ ထမ်းစင်၊ လွှစက်၊ ပုဆိန်၊ • ရေပေါ်တွင်ပေါ်နိုင်သည့် ပစ္စည်းများ • Spanden, cutten, Air drum	• ရဲ • ကြက်ခြေနီ၊ • ထွေ/အုပ် • ရပ်ကျေး၊ကျေးရွာအုပ်ချုပ်ရေးမှူးများ

		ရှောက်ခံယူနိုင်ရန်ဆောင်ရွက်ခြင်း • သေဆုံးသူများအား မှတ်တမ်းထားရှိပြီး စနစ်တကျ သက်ဆိုင်ရာ ဌာနသို့လွှဲပြောင်းပေးခြင်း			• တူ၊ ပေါက်ပြား၊ ပေါက်တူး၊ ဒရွှင်း၊ မော်တော်ယာဉ်၊ ရေယာဉ် • ပတ်တီး၊ ဆေးဝါး၊ လူနာတင်ယာဉ်များ • Hand speaker • I -com	• လူမှုအဖွဲ့အစည်းများ • ရှာဖွေကယ်ဆယ်ရေးကော်မတီဝင်များ
၆	ဒဏ်ရာရရှိသူနာများအားဆေးကုသမှုခံယူရန်ဆောင်ရွက်ခြင်း	• ရှေးဦးပြုစုခြင်းနှင့် သက်ဆိုင်ရာ ကျန်းမာရေးဌာနများတွင် ဆေးကုမှုခံယူရန်ဆောင်ရွက်ခြင်း	• ဘေးအန္တရာယ်ကျရောက်ပြီးချိန်ချက်ချင်း	• မီးသတ်ဦးစီးဌာန	• ကြိုး၊ ထမ်းစင်၊ လွှစက်၊ ပုဆိန် • ရေပေါ်တွင်ပေါ်နိုင်သည့် ပစ္စည်းများ • Spanden, cutten, Air drum • တူ၊ ပေါက်ပြား၊ ပေါက်တူး၊ ဒရွှင်း၊ မော်တော်ယာဉ်၊ ရေယာဉ် • ပတ်တီး၊ ဆေးဝါး၊ လူနာတင်ယာဉ်များ • Hand speaker • I-com	• ရဲ • ကြက်ခြေနီ • ထွေ/အုပ် • ရပ်ကျေး • လူမှုအဖွဲ့ အစည်းများ • ရှာဖွေကယ်ဆယ်ရေးကော်မတီဝင်များ
၇	အခြားဆပ်ကော်မတီများနှင့် ချိတ်ဆက်ဆောင်ရွက်ခြင်း	• ဘေးအန္တရာယ်တစ်ခုကြုံတွေ့ရပါက လျှင်မြန်စွာတုံ့ပြန်၍ပျက်စီးဆုံးရှုံးမှု၊ သေဆုံးမှု နည်းအောင်/ပူးပေါင်းဆောင်ရွက်ခြင်း	• ဘေးအန္တရာယ်ကျရောက်ပြီးချိန်ချက်ချင်း	• မီးသတ်ဦးစီးဌာန	• ပေ(၁၀၀) ကြိုး၊ ပေ(၁၄)၊ ကြိုးများ၊ အသက်ကယ်ကွင်း၊ လှေကျင်းကွင်းများ၊ အခြားလိုအပ်သောရှာ/ကယ်သုံးပစ္စည်းများ	• မီးသတ် • ရဲ • ကြက်ခြေနီ • လူမှုရေးအဖွဲ့အစည်းများ

					• Hand speaker	

၄. ၄. ၄ ခိုလှုံရာနေရာရေးကဏ္ဍ၏ စံသတ်မှတ်ထားသော လုပ်ငန်းစဉ်များ

စဉ်	လုပ်ငန်းစဉ်	နည်းလမ်း	ပြုလုပ်မည့်အချိန်	ဦးဆောင်မည့်သူ	လိုအပ်သောအရင်းအမြစ်	ပူးပေါင်းမည့်သူ
၁	ခိုလှုံမည့်နေရာအားဖော်ထုတ် သတ်မှတ်ထားရှိရန်	• မြေနေရာသတ်မှတ်ဆောင်ရွက်ထားရှိခြင်း • ဘုန်းကြီးကျောင်းများ၊ ခိုင်ခံ့သည့်အဆောက်အဦး၊ စာသင်ကျောင်းများဖော်ထုတ်သတ်မှတ်ထားရှိရန်	• မုန်တိုင်းမရောက်မီ	• ခိုလှုံရာနေရာစီမံခန့်ခွဲရေးကော်မတီ	• ဘုန်းကြီးကျောင်း • စာသင်ကျောင်း • ကုန်းမြင့် • ငွေကြေး • မြေနေရာ	• မြို့နယ်စီမံခန့်ခွဲမှုကော်မတီအဖွဲ့ဝင်များ
၂	နေရာဒေသအလိုက် လူဦးရေအပေါ်မူတည်ပြီး ခိုလှုံရာနေရာများခွဲခြားသတ်မှတ်ပေးခြင်း	• ဘေးအန္တရာယ်ကျရောက်သူများအားစာရင်းကောက်ယူပြီး ခိုလှုံမည့်လူဦးရေအလိုက်ခွဲဝေ၍ခိုလှုံရာစခန်းသို့ပို့ခြင်း • နာမကျန်းသူများ/ သက်ကြီးရွယ်အိုများ/ကိုယ်ဝန်ဆောင်မိခင်များ/ ကလေးများအား ဦးစားပေးဆောင်ရွက်ခြင်း	• အဝါရောင်အဆင့်	• ခိုလှုံရာနေရာစီမံခန့်ခွဲရေးကော်မတီ	• ကား/ရေယာဉ်	• မီးသတ်/ရဲ/ ကျေးရွာအုပ်ချုပ်ရေးမှူးများ • မြို့နယ်ထွေအုပ် • ကြက်ခြေနီ
၃	ခိုလှုံရာနေရာသို့ရောက်ရှိနေသော အိမ်ထောင်စုအလိုက် ကျား/မ လူဦးရေစာရင်းကောက်ယူခြင်း/ရရှိသောစာရင်းများအားသတင်းအချက်အလက်ပြုစုဖော်ပြထားခြင်း	• ခိုလှုံရာစခန်း၌ခိုလှုံနေသော အိမ် ထောင်စုလူဦးရေစာရင်းအား ကောက်ယူပြီး သဘာဝဘေးစီမံခန့်ခွဲမှု ကော်မတီဥက္ကဋ္ဌအား တင်ပြခြင်း။	• မုန်တိုင်းပြီးဆုံးချိန်ချက်ချင်း	• ခိုလှုံရာနေရာစီမံခန့်ခွဲရေး ကော်မတီ	• ကွန်ပျူတာ/မိတ္တူစက် • A.4 စာရွက်/ ဆေးဗူး	• ရပ်ကျေး၊ကျေးရွာအုပ်ချုပ်ရေးမှူးများ • ခိုလှုံရာနေရာစီမံခန့်ခွဲရေး ကော်မတီ • လဝက

၄	နေရာထိုင်ခင်းများစီစဉ်ဆောင်ရွက်ပေးခြင်း နှင့် အိမ်သာ/ရေနှင့်မီးများအား စနစ်တကျပြုလုပ်ပေးခြင်း	• ခိုလှုံရာစခန်းအလိုက် ဘေးကျရောက်သူများအား လူဦးရေအလိုက်ခွဲခြားပြီး အဆောက်အဦးများအိမ်သာ/ရေနှင့် မီးများအား စနစ်တကျ ရရှိနိုင်ရန်ဆောင်ရွက်ခြင်း	• ခိုလှုံရာစခန်းစတင်ပြုလုပ်ချိန်မှ ပြီးဆုံးချိန်အထိ	• မြို့နယ်အထွေထွေအုပ်ချုပ် ရေးဦးစီးဌာန • လျှပ်စစ်	• မိုဘိုင်းအိမ်သာ/လျှပ်စစ်မီးသီး/ကြိုး/ ရွက်ဖျင်တဲ/မီးစက်/တစ်ခါသုံးတစ်ရှူး/ဆပ်ပြာ/ရေးပုံး /ရေခွက်	• မြို့နယ်စည်ပင်/NGO အဖွဲ့များ • ကျေးရွာအုပ်ချုပ်ရေးမှူးများ • ခိုလှုံရာနေရာစီမံခန့်ခွဲရေး ကော်မတီ
၅	ထောက်ပံ့ပို့ဆောင်ရေး အဖွဲ့နှင့်ပူးပေါင်းပြီး စားနပ်ရိက္ခာများအား စနစ်တကျဖြန့်ဝေခြင်း	• ဘေးအန္တရာယ်ကျရောက်သူများအား ရေ၊ ဆေးဝါး၊ အစားအစာများကို စနစ်တကျ ဖြန့်ဝေပေးခြင်း	• ခိုလှုံရာစခန်းစတင်ပြုလုပ်ချိန်မှ ပြီးဆုံးချိန်အထိ	• ခိုလှုံရာနေရာစီမံခန့်ခွဲရေး ကော်မတီ	• ဆန်၊ ဆီ၊ ဆား၊ အသားငါး၊ ဟင်းသီး၊ ဟင်းရွက်၊ ခေါက်ဆွဲခြောက်၊ ကိတ်ခြောက်၊ ကော်ဖီမစ်ထုပ်	• မီးသတ် • ကြက်ခြေနီ • NGO အဖွဲ့များ • လူမှုရေးအဖွဲ့အစည်းများ
၆	ကျန်းမာရေးစောင့်ရှောက်မှုအစီအစဉ်များဆောင်ရွက်ပေးခြင်း	• ခိုလှုံရာစခန်း၌ကျန်းမာရေးဝန်ထမ်းများမှဦးဆောင်၍ ကျန်းမာရေးစခန်းများဖွင့်လှစ်ပြီး ဆေးကုသပြုစုစောင့်ရှောက်ပေးခြင်း	• ခိုလှုံရာစခန်းစတင်ပြုလုပ်ချိန် မှ ပြီးဆုံးချိန်အထိ	• မြို့နယ်ကျန်းမာရေးဦးစီးဌာန	• ကျန်းမာရေးစောင့်ရှောက်မှုတွင်လိုအပ်သောဝါးများ/ရွက်ဖျင်တဲ	• ကြက်ခြေနီနှင့် NGO အဖွဲ့များ

၄. ၄. ၅ ကျန်မာရေးစောင့်ရှောက်ရေးကဏ္ဍ၏ စံသတ်မှတ်ထားသော လုပ်ငန်းစဉ်များ

စဉ်	လုပ်ငန်းစဉ်	နည်းလမ်း	ပြုလုပ်မည့်အချိန်	ဦးဆောင်မည့်သူ	လိုအပ်သောအရင်းအမြစ်	ပူးပေါင်းမည့်သူ
၁	ဆေးဝါးများကိုကြိုတင်စုဆောင်းစီစဉ်ထားရှိခြင်း	• မြို့နယ်ဆရာဝန်ကြီးအား တင်ပြတောင်းခံခြင်း	• ဘေးအန္တရာယ်မကျရောက်မီ	• မြို့နယ်ဆရာဝန် • ကျေးလက်ကျန်းမာရေးမှူး • ကျန်းမာရေး ဆရာမ • သားဖွားဆရာမ • - ကြီးကြပ်၂)	• အသက်ကယ်အင်္ကျီ • စားနပ်ရိက္ခာ • စက်လှေ • လူနာတင်ကား • ထမ်းစင် • ဆေးဝါး • ဆေးစိမ်ခြင်ထောင် • ဘောကွင်း	• လူမှုရေးအသင်းအဖွဲ့အစည်းများ၊ • NGO • ကြက်ခြေနီ • နေရာဒေသအလိုက်ကျန်းမာရေးဝန်ထမ်းများ • ရယကစာရေး အဖွဲ့
၂	အရေးပေါ်အခြေအနေတွင် ခုံလှုံသည့်နေရာများတွင် ကျန်းမာရေး ဆေးခန်းများ ဖွင့်လှစ်ဆောင်ရွက်ခြင်း	• ခိုလှုံရာနေရာတွင် အချိန်နှင့်တစ်ပြေးညီ ဆေးကုသခြင်းနှင့် ဆေးခန်းများဖွင့်လှစ်ဆောင်ရွက်ခြင်း	• ဘေးအန္တရာယ်ကျရောက်ပြီးနောက်ချက်ချင်း	• မြို့နယ်ဆရာဝန်	• ယာယီရွက်ဖျင်တဲ • အသုံးအဆောင်ပစ္စည်းများ • ဆေးဝါးမျိုး • ရေသန့် (သန့်ရှင်းသောရေ) • ဓာတ်ဆား • အဝတ်အထည် • ထမ်းစင်	• ကြက်ခြေနီ • ရပ်ကျေးအုပ်ချုပ်ရေးမှူး • လူမှုရေးအဖွဲ့အစည်းများ • UN/INGO • AMW/CHW
၃	• ကလေးများ • ဒဏ်ရာရရှိသူလူနာများ • ကိုယ်ဝန်ဆောင် • သက်ကြီးရွယ်အိုများကို ဦးစားပေးပြီး စနစ်တကျကျန်းမာရေး	• ဒဏ်ရာရရှိမှုအပေါ်မူတည်ပြီး ဦးစားပေးလိုက် ဆေးကုသပေးခြင်း	• ဘေးအန္တရာယ်ကျရောက်ပြီးနောက်ချက်ချင်း	• မြို့နယ်ဆရာဝန် • ကျန်းမာရေးဝန်ထမ်းများ	• အသုံးအဆောင်ပစ္စည်းများ • ဆေးဝါး • စားနပ်ရိက္ခာ • ရေသန့် • ဓါတ်ဆား	• ကြက်ခြေနီ • လူမှုအဖွဲ့အစည်း • ဘေးစီမံ • ရပ်ကျေးအုပ်ချုပ်ရေး

	စောင့်ရှောက်မှုဆောင်ရွက်ပေးခြင်း				• အဝတ်အထည် • ဆေးစိမ်ခြင်ထောင် • အိမ်သာ • ထမ်းစင်	• UN,INGO
၄	ဒဏ်ရာရရှိသော လူနာများ သေဆုံး စာရင်းများကို သက်ဆိုင်ရာဌာနများ၊ မိသားစုများအား ဆက်သွယ်အကြောင်းကြားပြီးအတည်ပြုဆောင်ရွက်ခြင်း	• ဖုန်းဖြင့်အကြောင်းကြားဆက်သွယ်ဆောင်ရွက်ရန်	• အချိန်နှင့်တပြေးညီ	• မြို့နယ်ထွေထွေအုပ်ချုပ်ရေးဦးစီးဌာန • မြို့နယ်ဆရာဝန် • မြန်မာနိုင်ငံရဲတပ်ဖွဲ့	• အသုံးအဆောင်ပစ္စည်းများ • ဆေးဝါး • ရေသန့် • ဓါတ်ဆား • ထမ်းစင်	• ကြက်ခြေနီ • လူမှုအဖွဲ့အစည်း • ဘေးစီမံ • ရပ်ကျေးအုပ်ချုပ်ရေး
၅	လူနာအရေးကြီးပါက အခြေအနေပေါ်မူတည်ပြီး ဆေးရုံသို့ လွှဲပြောင်းပေးခြင်း	• ကား၊ ထမ်းစင်၊ စက်လှေများနှင့်လိုအပ်သလို ပို့ဆောင်ပေးရန်	• အချိန်နှင့်တပြေးညီ	• မြို့နယ်ထွေထွေအုပ်ချုပ်ရေးဦးစီးဌာန • မြို့နယ်ဆရာဝန်	• အသုံးအဆောင်ပစ္စည်းများ • ဆေးဝါး • ရေသန့် • ဓါတ်ဆား • အဝတ်အထည် • ထမ်းစင်	• ကြက်ခြေနီ • မီးသတ် • လူမှုအဖွဲ့အစည်း • ရပ်ကျေးအုပ်ချုပ်ရေး
၆	နောက်ထပ်ဆေးဝါးလိုအပ်ပါက အသုံးအဆောင်များကို ကြိုတင်တင်ပြတောင်းခံခြင်း	• အချိန်နှင့်တစ်ပြေးညီရရှိနိုင်ရန် ဆောင်ရွက်ခြင်း	• ဘေးအန္တရာယ်ကျရောက်ပြီးနောက်	• မြို့နယ်ဆရာဝန်ကြီး • ဆေးရုံကြီးကြပ်မှုကော်မတီ	• အသုံးအဆောင်ပစ္စည်းများ • ဆေးဝါး • ဓါတ်ဆား • ဆေးစိမ်ခြင်ထောင် • ထမ်းစင်	• ကြက်ခြေနီ • လူမှုအဖွဲ့အစည်း • ရပ်ကျေးအုပ်ချုပ်ရေး
၇	လမ်းပန်းဆက်သွယ်ရေးခက်ခဲသောလူနာများကိုအချိန်မီရောက်ရှိနိုင်ရန် ယာဉ်များကိုအဆင့်သင့်ပြင်ဆင်စီစဉ်ဆောင်ရွက်ရန်		• အချိန်နှင့်တပြေးညီ	• မြို့နယ်ထွေထွေအုပ်ချုပ်ရေးဦးစီးဌာနနှင့် မြို့နယ်ဆရာဝန်ကြီး	• အသုံးအဆောင်ပစ္စည်းများ • ဆေးဝါး • ယာဉ်	• ကြက်ခြေနီ • မီးသတ် • လူမှုအဖွဲ့အစည်း • ရပ်ကျေးအုပ်ချုပ်

					• ရေသန့် • ဓါတ်ဆား • ထမ်းစင်	ရေး

၄. ၄. ၆ ထောက်ပံ့ပို့ဆောင်ရေးနှင့်ဆက်သွယ်ရေးကဏ္ဍ၏ စံသတ်မှတ်ထားသော လုပ်ငန်းစဉ်များ

စဉ်	လုပ်ငန်းစဉ်	နည်းလမ်း	ပြုလုပ်မည့်အချိန်	ဦးဆောင်မည့်သူ	လိုအပ်သောအရင်းအမြစ်	ပူးပေါင်းမည့်သူ
၁	ရိက္ခာများသိုလှောင်စုဆောင်းထားရှိခြင်း	• အလှူရှင်များထံမှ ဆန်၊ ဆီ၊ ဆေးဝါးပစ္စည်းများအား ဂိုဒေါင်များတွင်သိုလှောင်ထားရှိခြင်း	• မုန်တိုင်းမကျရောက်မီ ကြိုတင်သိုလှောင်ထားရှိခြင်း	• မြို့နယ်ဘေးအန္တရာယ်စီမံခန့်ခွဲရေးကော်မတီ	• ဆန်၊ ဆီ၊ ဆေးဝါး၊ နှင့်ရေသန့်၊ အိမ်သုံးပစ္စည်းများ	• ကြက်ခြေနီ • လူမှုရေးအသင်းအဖွဲ့ • ရပ်ကျေးအုပ်ချုပ်မှုများ
၂	သိုလှောင်ရုံများ ဖော်ထုတ်ထားရှိခြင်း	• ရိက္ခာများအား စနစ်တကျသိုလှောင်ထားရှိရန်	• မုန်တိုင်းမကျရောက်မီ	• မြို့နယ်ဘေးအန္တရာယ်စီမံခန့်ခွဲရေးကော်မတီ	• သိုလှောင်ရုံ	• ကြက်ခြေနီ • လူမှုရေးအသင်းအဖွဲ့ • ရပ်ကျေးအုပ်ချုပ်မှုများ
၃	သွားလာရေးခက်ခဲသည့်ဘေးသင့်ပြည်သူများအား စားနပ် ရိက္ခာများအား ဦးစားပေးဆောင်ရွက်ခြင်း	• လှေ၊ ဘုတ်၊ ကား၊ မထသ ယာဉ်များ၊ လူမှုကူညီရေးအသင်းအဖွဲ့များနှင့် ပူးပေါင်းဆောင်ရွက်ပြီး ဘေးသင့်ပြည်သူများထံသို့ ရောက်ရှိအောင် ဆောင်ရွက်ပေးခြင်း	• ဘေးကျရောက်ပြီးချက်ချင်း	• ထောက်ပံ့ပို့ဆောင်ရေးနှင့်ဆက်သွယ်ရေးလုပ်ငန်းကော်မတီ	• လှေ၊ မော်တော်ကား၊ လူမှုကူညီရေးအသင်းယာဉ်များ။	• မ. ထ. သ • ယာဉ်ထိန်းရဲ • လူမှုရေးအသင်းအဖွဲ့များ
၄	မြို့နယ်ဘေးအန္တရာယ်ဆိုင်ရာစီမံခန့်ခွဲမှုကော်တီဝင်များနှင့် ပေါင်းစပ်ညှိနိုင်းဆောင်ရွက်ခြင်း	• ကယ်ဆယ်ရေးပစ္စည်းများလုံလောက်စွာရရှိနိုင်ရန်	• မုန်တိုင်းမကျရောက်မှီ နှင့် ကျရောက်ပြီးနောက်	• ထောက်ပံ့ပို့ဆောင်ရေးနှင့် ဆက်သွယ်ရေးလုပ်ငန်းကော်မတီ	• ဆန်၊ ဆီ၊ ဆား၊ ဆေးဝါး၊ ရေသန့်၊ အိမ်သုံးပစ္စည်းများ	• ဆန်၊ ဆီ ကုန်သည်ကြီးများ၊ အလှူရှင်များ

						• မ၊ ထ၊ သ • ယာဉ်ထိန်းရဲ • လူမှုရေးအသင်းအဖွဲ့များ

၄၊ ၄၊ ၇ ကနဦးလိုအပ်ချက်နှင့်ပျက်စီးဆုံးရှုံးရေးအတည်ပြုရေးကဏ္ဍ၏ စံသတ်မှတ်ထားသော လုပ်ငန်းစဉ်များ

စဉ်	လုပ်ငန်းစဉ်	နည်းလမ်း	ပြုလုပ်မည့်အချိန်	ဦးဆောင်မည့်သူ	လိုအပ်သောအရင်းအမြစ်	ပူးပေါင်းမည့်သူ
၁	ကနဦးစာရင်းကောက်ယူဆောင်ရွက်ခြင်း	• ကျေးရွာအုပ်စု အုပ်ချုပ်ရေးမှူးများနှင့် ပူးပေါင်းဆောင်ရွက်ပြီး စာရင်းရယူဆောင်ရွက်ရန်	• ၁၂ နာရီအတွင်း တစ်ကြိမ်	• မြို့နယ်ဘေးအန္တရာယ်စီမံ -ခန့်ခွဲမှုကော်မတီဥက္ကဋ္ဌ	• စာရွက်စာတမ်းပုံစံ • ကား၊ စက်လှေ	• ကြက်ခြေနီ • ရပ်ကျေးအုပ်ချုပ်ရေးမှူး • လူမှုရေးအဖွဲ့အစည်းများ
၂	သက်ဆိုင်ရာဌာနများနှင့် ရပ်ကျေးစာရေးများနှင့်ပူးပေါင်းစာရင်းကောက်ယူပြုစုခြင်း	• ပျက်စီးဆုံးရှုံးမှုစာရင်းများကိုကောက်ယူပြီး စနစ်တကျရေးဆွဲထားရန်	• ၁၂ နာရီအတွင်း တစ်ကြိမ် • ၄၈ နာရီအတွင်း တစ်ကြိမ် • ၇၂ နာရီအတွင်း တစ်ကြိမ်	• မြို့နယ်ဘေးအန္တရယ်စီမံ -ခန့်ခွဲမှုကော်မတီဥက္ကဋ္ဌ	• စာရွက်စာတမ်းပုံစံ • ကား၊ စက်လှေ	• ကြက်ခြေနီ • ရပ်ကျေးအုပ်ချုပ်ရေးမှူး • လူမှုရေးအဖွဲ့အစည်းများ • UN/INGO
၃	ကောက်ယူရရှိသောစာရင်းများအား အစီရင်ခံစာပေးပို့ဆောင်ရွက်ရန်	• သက်ဆိုင်ရာဌာန အလိုက်ပေးပို့ပြီး ပြည်နယ်အဆင့်၊ ခရိုင်အဆင့် သတင်းပေးပို့ဆောင်ရွက်ရန်	• ဘေးကျရောက်ပြီးနောက်	• ပျက်စီးဆုံးရှုံးရေးအတည်ပြုရေးဆပ်ကော်မတီ	• စာရွက်စာတမ်းပုံစံ • ကား၊ စက်လှေ	• ကြက်ခြေနီ • ရပ်ကျေးအုပ်ချုပ်ရေးမှူး • လူမှုရေးအဖွဲ့အစည်းများ

၄.၄.၈ လုံခြုံစောင့်ရှောက်ရေးကဏ္ဍ၏ စံသတ်မှတ်ထားသော လုပ်ငန်းစဉ်များ

စဉ်	လုပ်ငန်းစဉ်	နည်းလမ်း	ပြုလုပ်မည့်အချိန်	ဦးဆောင်မည့်သူ	လိုအပ်သောအရင်းအမြစ်	ပူးပေါင်းမည့်သူ
၁	လုံခြုံရေး လုပ်ငန်းများဆောင်ရွက်နိုင်ရန် လုံခြုံရေးစီမံချက်များ ရေးဆွဲထားခြင်း	• လုံခြုံရေးအဖွဲ့များဆောင်ရွက်ထားရှိခြင်း • လိုအပ်သည့်နည်းပညာများပံ့ပိုးဆောင်ရွက်ပေးခြင်း	• မုန်တိုင်းမကျရောက်မီ	• မြန်မာနိုင်ငံရဲတပ်ဖွဲ့	• လူအင်အား • နည်းပညာများ	• ကျေးရွာအုပ်ချုပ်ရေးမှူး • မီးသတ်ဦးစီးဌာန
၂	ရက်ကွက်ကျေးရွာ၊ အုပ်စုအုပ်ချုပ်ရေး မှူးများနှင့်ပူးပေါင်းပြီး ခိုလှုံရာစခန်းများတွင် လုံခြုံရေးများ လုံလောက်အောင်ဆောင်ရွက်ထားရှိခြင်း	• လုံခြုံရေး အင်အားများကို စနစ်တကျ ခွဲဝေဆောင်ရွက်ရန်	• မုန်တိုင်းကျရောက်ပြီးချိန်ချက်ချင်း	• မြန်မာနိုင်ငံရဲတပ်ဖွဲ့	• စာရွက်စာတမ်း • လူအင်အား	• ကျေးရွာအုပ်ချုပ်ရေးမှူး • လူမှုရေးအသင်းအဖွဲ့ • မီးသတ်ဦးစီးဌာန
၃	စခန်းအသီးသီးတွင် လုံခြုံရေးတာဝန်ထမ်းဆောင်ခြင်းနှင့် ပြည်သူလူထုများ ဘေးကင်းလုံခြုံစိတ်ချမှုရှိစေရန်အတွက် လုံခြုံရေးဆောင်ရွက်ပေးခြင်း	• မြို့နယ်ရဲတပ်ဖွဲ့မှူးဦးစီးပြီး စခန်း(၁) ခုလျှင်အရာရှိ (၁+၉)ဦးဖြင့် တာဝန်ချထားပြီး နေ့ခင်းတွင် အလှည့်ကျကင်းစနစ်ဖြင့်ဆောင်ရွက်ပြီး ညပိုင်း၊ လှည့်ကင်းဖြင့် ဆောင်ရွက်ရန်	• ခိုလှုံရာစခန်းများ စတင်ဖွင့်လှစ်ချိန်မှ စ၍ပြီးဆုံးသည်အချိန်ထိ	• မြန်မာနိုင်ငံရဲတပ်ဖွဲ့	• စာရွက်စာတမ်း • လူအင်အား	• လူမှုရေးအသင်းအဖွဲ့ • မီးသတ်ဦးစီးဌာန • ကျေးရွာအုပ်ချုပ်ရေးမှူး • လဝက • စခန်းကြီးကြပ်မှုကော်မတီ
၄	စခန်းအတွင်း မလိုလားအပ်သော ပြဿနာများမဖြစ်စေရန် ဆောင်ရွက်ထားရှိခြင်း	• အရာရှိများအား မိတ်ဘက်အဖွဲ့အစည်းများ၊ ခိုလှုံရာစခန်းတွင် ကြပ်မတ်စွာ ဆောင်ရွက်ပေးရန်	• ခိုလှုံရာစခန်းများစတင်ဖွင့်လှစ်ချိန်မှ စ၍ပြီးဆုံးသည်အချိန်ထိ	• မြန်မာနိုင်ငံရဲတပ်ဖွဲ့	• ရှာဖွေရေးကိရိယာများ	• လူမှုရေးအသင်းအဖွဲ့ • မီးသတ်ဦးစီးဌာန • ကျေးရွာအုပ်ချုပ်ရေးမှူး • လဝက

						စခန်းကြီးကြပ်မှု ကော်မတီ
၅	စခန်းမှ မိမိနေရပ်သို့ပြန်သွားသည့်အခါတွင်လည်း ပြည်သူလူထုများဘေးကင်း လုံခြုံရေးအတွက် လုံခြုံရေးတာဝန်ဆောင်ရွက်ခြင်း	• စခန်းမှ နေရပ်သို့ပြန်ချိန်တွင် လုံခြုံရေးများဆောင်ရွက်ခြင်း • ရပ်ကွက်၊ကျေးရွာများအတွင်းလည့်ကင်း/ရပ်ကင်း၊ ဝပ်ကင်းများအား (၂၄)နာရီ တာဝန်ထမ်းဆောင်ခြင်း	• အထက်ဌာနမှ ညွှန်ကြားချက်ရရှိချိန်ချက်ချင်း	• မြန်မာနိုင်ငံရဲတပ်ဖွဲ့	• ဆိုင်ကယ်၊ ကား၊ ရေယာဉ်၊ လက်နှိပ်ဓာတ်မီး	• လူမှုရေးအသင်းအဖွဲ့ • မီးသတ်ဦးစီးဌာန • ကျေးရွာအုပ်ချုပ်ရေးမှူး

အခန်း (၅) ကျောက်ဖြူမြို့နယ် အရေးပေါ်အခြေအနေ တုံ့ပြန်ဆောင်ရွက်မှု လုပ်ငန်းစဉ်များလုပ်ဆောင်ရန် တုံ့ပြန်ဆောင်ရွက်ရေး ကဏ္ဍအသီးသီး၏ အရင်းအမြစ်နှင့် လိုအပ်ချက်များ

ကျောက်ဖြူမြို့နယ် ဘေးအန္တရာယ်ဆိုင်ရာ စီမံခန့်ခွဲမှု ကော်မတီဝင်၊ အရေးပေါ်အခြေအနေ တုံ့ပြန်ဆောင်ရွက်ရေး စီမံချက်ရေးဆွဲရေး လုပ်ငန်းအဖွဲ့ဝင် ဌာနအကြီးအကဲများ၏ ဒေသတွင်း တုံ့ပြန်ဆောင်ရွက်မှုဆိုင်ရာအတွေ့အကြုံ၊ ဒေသန္တရ ဆိုင်ရာကျွမ်းကျင်အဆင့် အသိပညာများအပေါ် အခြေခံကာ (ဆိုင်ကလုန်းမုန်တိုင်းကြောင့် မုန်တိုင်း မိုင် ၁၀၀ အထက်) ဖြစ်ပေါ်ပါက ထိခိုက်ခံရလွယ်မှု အမြင့်ဆုံးသောကျေးရွာနှင့် လူဦးရေ ကိုဖော်ထုတ်ရာ မြို့နယ်အတွင်း အရေးပေါ်အခြေအနေတုံ့ပြန်ဆောင်ရွက်ရန် အနိမ့်ဆုံး လူဦးရေ စုစုပေါင်း (၁၆၀၀၀) ဖြင့် သဘောတူညီထားသည်။

အရေးပေါ်အခြေအနေ တုံ့ပြန်ဆောင်ရွက်ရာတွင် ပေါင်းစပ်ညှိနှိုင်းရေးကဏ္ဍ၊ ကြိုတင်သတိပေးရေးကဏ္ဍ၊ ရှာဖွေကယ်ဆယ်ရေးကဏ္ဍ၊ ခိုလှုံရာနေရာစီမံခန့်ခွဲရေးကဏ္ဍ၊ ကျန်းမာရေးစောင့်ရှောက်မှုကဏ္ဍ၊ ထောက်ပံ့ပို့ဆောင်ရေးကဏ္ဍ၊ လုံခြုံရေးကဏ္ဍ၊ ကနဦးလိုအပ်ချက်နှင့် ပျက်စီးဆုံးရှုံးမှုအတည်ပြုရေးကဏ္ဍ စသော ကဏ္ဍကြီး (၈)ရပ်ကို ဖော်ထုတ်ထားသော ထိခိုက်ခံရလွယ်လူဦးရေ (၁၆၀၀၀)ဦး အတွက် လုပ်ငန်းများ အကောင်အထည်ဖော်ဆောင်ရွက်ရာ တုံ့ပြန်ဆောင်ရွက်ရေး ကဏ္ဍအသီးသီး၏ လူသားအရင်းအမြစ် (Human Resource)၊ တည်ဆောင်မှုနှင့် သက်ဆိုင်သော - အဆောက်အအုံများ၊ တုံ့ပြန်ရေးလုပ်ငန်းသုံးပစ္စည်းများ၊ ယာဉ်၊ ယန္တရားစသည်တို့အတွက် ဒေသတွင်း အရင်း အမြစ် (Existing capacity) နှင့် လိုအပ်မှု (Needs) ကို အခြေခံကာ၊ ကွာခြားချက် (Gaps) တို့ကို ဆွေးနွေးဖော်ထုတ်ထားသည်။ ကြိုတင်ပြင်ဆင်ရေးနှင့် တုံ့ပြန်ဆောင်ရွက်ရေးဆိုင်ရာလုပ်ငန်းများကို ထိထိရောက်ရောက်ဆောင်ရွက်နိုင်ရန် ရည်ရွယ်ချက်ဖြင့် အရေးပေါ်အခြေအနေ တုံ့ပြန်ဆောင်ရွက်ရေး ကဏ္ဍအသီးသီးအတွက် အစိုးရဌာနအသီးသီးနှင့် အခြားသော ပူးပေါင်းပါဝင်ဆောင်ရွက်သူ (Stakeholders) များ၏ ချိတ်ဆက်မှု ကိုဖော်ပြထားသည်။

၅. ၁ ပေါင်းစပ်ညှိနှိုင်းမှုကဏ္ဍဒေသအတွင်းရှိ အရင်းအမြစ်များလိုအပ်ချက်နှင့် ကွာခြားချက်များ

လိုအပ်သောအရင်းအမြစ်စာရင်း	လိုအပ်မှု အရေအတွက်	ဒေသအတွင်း ရရှိနိုင်သည့် အရင်းအမြစ်များ	လိုအပ်ချက်	မှတ်ချက်
ဥက္ကဌ	၁	၁	၀	
အဖွဲ့ဝင်များ	၂၄	၂၄	၀	
ဒေသကွပ်ကဲရေးရုံး	၁	၁	၀	
စားပွဲခုံများ	၄	၄	၀	
ကုလားထိုင်	၃၀	၃၀	၀	
ကြော်ငြာသင်ပုန်း	၁	၀	၁	
မီးစက် ၁၀ KV	၂	၁	၀	မြို့နယ်ထွေအုပ်
ကွန်ပျူတာ	၃	၁	၂	မြို့နယ်ထွေအုပ်
စာရေးကိရိယာအစုံ	၁၀ စုံ	၀	၁၀	
စက်သုံးဆီ	၁၀၀ ဂါလံ	၀	၁၀၀ ဂါလံ	
အသံချဲ့စက်	၁	၁	၀	မီးသတ်ဦးစီးဌာန
Printer	၂	၁	၁	မြို့နယ်ထွေအုပ်
ဆက်သွယ်ရေး အထိုင်စက်	၁	၀	၁	

လက်ကိုင်စကားပြောစက်	၁၀	၀	၁၀	ဌာနဆိုင်ရာ အသီးသီးတွင် ကိုယ်ကိုယ်တိုင်အသုံးပြုရန်

၅.၂ ကြိုတင်သတိပေးချက်ကဏ္ဍဒေသအတွင်းရှိ အရင်းအမြစ်များ လိုအပ်ချက်နှင့်ကွာခြားချက်များ

လိုအပ်သောအရင်းအမြစ်စာရင်း	လိုအပ်မှုအရေအတွက်	ဒေသအတွင်း ရရှိနိုင်သည့် အရင်းအမြစ်များ	လိုအပ်ချက်	မှတ်ချက်
ဥက္ကဌ	၁	၁	၀	
အဖွဲ့ဝင်များ	၁၁	၁၁	၀	
ရပ်ကွက်နှင့်ကျေးရွာအုပ်ချုပ်ရေးမှူးများ	၅၉	၅၉	၀	
ရပ်ကွက်နှင့်ရပ်ကျေးစာရေးများ	၆၉	၆၉	၀	
မြို့ပေါ်၁၂ ရပ်ကွက်	၁၀	၁၀		
စနဲမြို့	၅	၅	၀	
အသံချဲ့စက်	၂	၁	၁	မီးသတ်ဦးစီးဌာန
လက်ကိုင်အသံချဲ့စက်	၄၁		၄၁	ထိခိုက်ခံရလွယ်သောကျေးရွာများ
ကား	၂	၂	၀	
အလံ	၄၁		၄၁	ထိခိုက်ခံရလွယ်သောကျေးရွာများ

၅.၃ ရှာဖွေကယ်ဆယ်ရေးကဏ္ဍ ဒေသအတွင်းရှိ အရင်းအမြစ်များ လိုအပ်ချက်နှင့် ကွာခြားချက်များ

လိုအပ်သောအရင်းအမြစ်စာရင်း	လိုအပ်မှုအရေအတွက်	ဒေသအတွင်း ရရှိနိုင်သည့် အရင်းအမြစ်များ	လိုအပ်ချက်	မှတ်ချက်
(လူ)				
ဥက္ကဌ	၁	၁	၀	
အဖွဲ့ဝင်	၈	၈	၀	
အရံမီးသတ်တပ်ဖွဲ့	၅၀	၅၀	၀	
ကြက်ခြေနီ	၃၀	၃၀	၀	
စက်လှေကြီး	၂	၀	၂	ပြင်ပမှ ဘုတ်ကြီးအား အချိန်တိုင်းအဆင်မပြေ
Structure	၂၀	၁၀	၁၀	မီးသတ် ကြက်ခြေနီ

Chain Saw	၅	၁	၄	မီးသတ်
ပေ ၁၀၀ ကြို	၃	၁	၂	မီးသတ်
ပေ ၁၄ ကြို	၅၀	၃၀	၂၀	မီးသတ်
ပေ ၃၀၀ ကြို	၁	၀	၁	မီးသတ်
ရှက်ဖျင်တဲ ၂၀ ပတ်လည် (၅ ယောက်ဆံ့)	၁၀	၂	၈	မီးသတ်
အသက်ကယ်ကွင်း	၃၀	၁၂	၂၂	မီးသတ်
ခေါင်းစည်းခါတ်မီး	၅၀	၀	၅၀	
လူနာတင်ယာဥ်	၁၀	၁၀	၀	
Hand Speaker	၁၀	၃	၇	မီးသတ်
ရာဘာ လက်အိပ်	၅၀	၀	၅၀	
အသက်ကယ်အကျီ	၁၀၀	၄၀	၆၀	မီးသတ်
ပေါက်တူး၊ ရဲဒင်း၊ ကော်ပြား၊ တူ၊ ဒရွန်း	၅ စုံ	၂	၃	မီးသတ်
မီးစက် ၅ KV	၂	၀	၂	
လောင်စာဆီ ဒီဇယ်	၁၀၀ ဂါလံ	၀	၁၀၀ ဂါလံ	
လောင်စာဆီ ဓါတ်ဆီ	၁၀၀ ဂါလံ	၀	၁၀၀ ဂါလံ	
မီးလုံး အကြီး	၄	၀	၄	
မီးလုံး အသေး	၁၀	၀	၁၀	
မီးကြိုး	ကိုက် ၃၀၀	၀	ကိုက် ၃၀၀	
I-Com	၁၀	၀	၁၀	

၅. ၄ ခိုလှုံရာနေရာစီမံခန့်ခွဲရေးကဏ္ဍ ဒေသအတွင်းရှိ အရင်းအမြစ်များ လိုအပ်ချက်နှင့် ကွာခြားချက်များ

လိုအပ်သောအရင်းအမြစ်စာရင်း	လိုအပ်မှု အရေအတွက်	ဒေသအတွင်း ရရှိနိုင်သည့် အရင်းအမြစ်များ	လိုအပ်ချက်	မှတ်ချက်
ဥက္ကဌ	၁	၁	၀	
အဖွဲ့ဝင်များ	၁၃	၁၃	၀	
ခိုလှုံရာနေရာများ	၁၂	၆	၆	ထပ် (၁) ဆောင်၊ ထပ် (၂) ဆောင်၊ ထပ် (၃)ဆောင်၊ ပညာရေးကောလိပ်၊ ဘုရားကြီး၊ Cyclone Shelter
တာပေါ်လင် (၂၅ ပေ ပတ်လည်)	၃၂၀၀	၀	၃၂၀၀	၁အိမ်ထောင် ၅ ခု

သုံးရေ	၄၈၀၀၀	၀	၄၈၀၀၀	လူတစ်ဦး ၃ ဂါလံ
သောက်ရေ	၉၆၀၀၀	၀	၉၆၀၀၀	လူတစ်ဦး ၂ လီတာ ၃ ရက်
ခေါက်ဆွဲခြောက်	၈၀၀၀ ဖါ	၀	၈၀၀၀ ဖါ	လူတစ်ဦး ၁ရက် ၄ထုတ် ၃ ရက်
ရေပုံးကြီး	၅၄၀၀	၀	၅၄၀၀	လူ ၃ ယောက် ၁ ဗူး
ယာယီအိမ်သာ	၃၂၀	၀	၃၂၀	လူ ၅၀ အိမ်သာ ၁လုံး
စက်တပ်ယာဉ် ဘုတ်အကြီး	၃	၀	၃	
မီးစက် ၃ KV	၁၂	၀	၁၂	
မီးချောင်း	၅၀၀	၀	၅၀၀	
မီးကြိုး (၃၀ ၂၉)	၁ခွေ	၀	၁ခွေ	
မီးကြိုး (၇၀ ၂၉)	၆ခွေ	၀	၆ခွေ	
လောင်စာဆီ	၂၀၀ ဂါလံ	၀	၂၀၀ ဂါလံ	
အမှိုက်ပုံးကြီး	၃၀၀	၀	၃၀၀	
အမှိုက်ကန်	၁	၀	၁	
အသံချဲ့စက် အစုံ	၆	၁	၆	မီးသတ်
အမျိုးသမီး				
ကလေး				

၅. ၅ ကျန်းမာရေးစောင့်ရှောက်မှုကဏ္ဍဒေသတွင်းရှိ အရင်းအမြစ်များ လိုအပ်ချက်နှင့် ကွာခြားချက်များ

လိုအပ်သောအရင်းအမြစ်စာရင်း	လိုအပ်မှုအရေအတွက်	ဒေသအတွင်း ရရှိနိုင်သည့် အရင်းအမြစ်များ	လိုအပ်ချက်	မှတ်ချက်
ကျန်းမာရေးဆပ်ကော်မတီ	၂	၀	၀	
မြို့နယ်ဆရာဝန်	၃	၃	၀	
လက်ထောက်ဆရာဝန်	၆	၆	၀	
မြို့နယ်ကျန်းမာရေးမှူး	၈	၈	၀	
သားဖွား	၅၀	၅၀	၀	
ကြီးကြပ် (၂)	၃၇	၃၇	၀	
မြို့နယ်ကြက်ခြေနီအဖွဲ့	၃၀	၃၀	၀	
အရံသားဖွား	၃၀	၃၀	၀	

ကျန်းမာရေးလုပ်သား	၃၂	၃၂	၀	
ထမ်းစင်	၆	၀	၆	
စက်တပ်ရေယာဉ်အကြီး	၂	၀	၂	
ထုံးဖြူအိပ်	၃၂၀	၀	၃၂၀	
ဆေးဝါးထည့်ရန် ဆေးသေတ္တာဘူး				
ဆေးဝါး	၁၀၀၀	၁၀၀၀	၀	
ကာကွယ်ဆေးထည့်ရန် ဆေးသတ္တာဗူး (ရေခဲဗူး)	၆	၀	၆	
လူနာတင်ကား	၄	၃	၁	
အမှိုက်ပုံးကြီး	၆	၀	၆	
အကြီး (ခါတ်မီး)	၆	၀	၆	
အသေး (ခါတ်မီး)	၆	၀	၆	

၅. ၆ ထောက်ပံ့ပို့ဆောင်ရေးကဏ္ဍဒေသတွင်းရှိ အရင်းအမြစ်များ လိုအပ်ချက်နှင့် ကွာခြားချက်များ

လိုအပ်သောအရင်းအမြစ်စာရင်း	လိုအပ်မှု အရေအတွက်	ဒေသအတွင်း ရရှိနိုင်သည့် အရင်းအမြစ်များ	လိုအပ်ချက်	မှတ်ချက်
ဥက္ကဌ	၁	၁	၀	
အဖွဲ့ဝင်များ	၈	၈	၀	
လူငယ်စေတနာ့ဝန်ထမ်းများ				
ရေသန့်	၉၆၀၀၀	၀	၉၆၀၀၀	လူတစ်ဦး ၂ လီတာ ၃ ရက်
ခေါက်ဆွဲခြောက်	၈၀၀၀ ဖါ	၀	၈၀၀၀ ဖါ	လူတစ်ဦး ၁ရက် ၄ထုတ် ၃ ရက်
ရေပုံးကြီး	၅၄၀၀	၀	၅၄၀၀	လူ ၃ ယောက် ၁ ဗူး
ခါတ်မီး (အကြီး)	၆	၀	၆	
အိမ်သာ	၃၂၀	၀	၃၂၀	လူ ၅၀ အိမ်သာ ၁လုံး
ရွက်ဖျင်တဲ				
တာပေါ်လင် (၂၅ ပေပတ်လည်)	၃၂၀၀	၀	၃၂၀၀	၁အိမ်ထောင် ၅ ခု
လက်ကိုင်အသံချဲ့စက်				
ဂိုဒေါင်	၂	၂	၀	ကြက်ခြေနီ ၊ ဘေးစီမံ
မီလ္လာရေစုပ်စက်	၆	၀	၆	

၅.၇ ပျက်စီးဆုံးရှုံးမှု စာရင်းကောက်ယူရေးကဏ္ဍ ဒေသတွင်းရှိ အရင်းအမြစ်များလိုအပ်ချက်နှင့် ကွာခြားချက်များ

လိုအပ်သောအရင်းအမြစ်စာရင်း	လိုအပ်မှုအရေအတွက်	ဒေသအတွင်းရရှိနိုင်သည့်အရင်းအမြစ်များ	လိုအပ်ချက်	မှတ်ချက်
ဥက္ကဋ္ဌ	၁	၁	၀	
အဖွဲ့ဝင်	၁၂	၁၂	၀	
Volunteer	၁၅၆			၁ ရွာလျှင် ၆ ဦး
I-Com	၁၆	၀	၁၆	ကျေးရွာအုပ်စု ၁၆ အတွက်
ကျောပိုးအိပ်	၁၆၈	၀	၁၇၄	
ပလစ်စတစ်ဘူး အသေး	၁၆	၀	၁၆	ကျေးရွာအုပ်စု ၁၆ အတွက်
မိုးကာ	၁၆၈	၀	၁၇၄	
ခါတ်မီး	၁၆၈	၀	၁၇၄	
စာရေးကိရိယာ အစုံ	၂၆	၀	၂၇	
ဦးထုပ်	၁၆၈	၀	၁၇၄	
ရာဘာလည်ရှည် ဖိနပ်	၁၇၄	၀	၁၇၄	

၅.၈ လုံခြုံရေးကဏ္ဍဒေသတွင်းရှိ အရင်းအမြစ်များလိုအပ်ချက်နှင့် ကွာခြားချက်များ

လိုအပ်သောအရင်းအမြစ်စာရင်း	လိုအပ်မှုအရေအတွက်	ဒေသအတွင်းရရှိနိုင်သည့်အရင်းအမြစ်များ	လိုအပ်ချက်	မှတ်ချက်
ဥက္ကဋ္ဌ	၁	၁	၀	
အဖွဲ့ဝင်	၁၀	၁၀	၀	
တပ်ဖွဲ့ဝင်	၆၀	၆၀	၀	၁+၉ စခန်း ၆ ခု
ကျောပိုးအိပ်	၇၀	၀	၇၀	
ရွက်ဖျင်တဲ	၆	၀	၆	
ခါတ်မီး	၁၈	၀	၁၈	
လက်ကိုင် စကားပြောစက်	၆	၀	၆	

အခန်း (၆) ကျောက်ဖြူမြို့နယ် အရေးပေါ်အခြေအနေ တုံ့ပြန်ဆောင်ရွက်ရေးဆိုင်ရာ လုပ်ငန်းစဉ်များ စောင့်ကြည့်သုံးသပ်ခြင်းနှင့် အရေးပေါ်အခြေအနေတွင် ပေါင်းစပ်ဆောင်ရွက်မှု လုပ်ငန်းစဉ်ပြပုံစံ

ကျောက်ဖြူမြို့နယ် အရေးပေါ်အခြေအနေ တုံ့ပြန်ဆောင်ရွက်ရေးလုပ်ငန်းစီမံချက်ကို ဆိုင်ကလုန်းမုန်တိုင်းဘေးကြောင့် ထိခိုက်ခံရနိုင်ခြေများသော ကျေးရွာ (၄၁)ရွာ၊ လူဦးရေ (၁၆၀၀၀)ဦးအတွက် လုပ်ငန်းစဉ်များ၊ ထိုလုပ်ငန်းများဖော်ဆောင်ရန် အရင်းအမြစ်လိုအပ်ချက်များကို ဖော်ထုတ်ရေးဆွဲထားသည်။ စီမံချက်ကိုမြို့နယ်အတွင်း ကျရောက်နိုင်သော အန္တရာယ်အမျိုးမျိုးအတွက် ရေးဆွဲထားသင့်သည်။ စီမံချက်ကာလအပိုင်းအခြားအားဖြင့် ၁နှစ် (သို့မဟုတ်) ၂နှစ် ပုံမှန် အသစ်ပြန်လည်ရေးဆွဲခြင်းဖြင့် သက်ဝင်လှုပ်ရှားပြီး၊ ဒေသလိုအပ်ချက်နှင့် ကိုက်ညီသောလုပ်ငန်းစဉ်များကို စဉ်ဆက်မပြတ် ဖော်ထုတ်နိုင်မည် ဖြစ်သည်။ ထို့အပြင် ပြဋ္ဌာန်းထားသော ဘေးအန္တရာယ်ဆိုင်ရာ ဥပဒေ၊ နည်းဥပဒေများ၊ တည်မြဲအမိန့်များ အသစ်ပြဋ္ဌာန်းခြင်း (သို့မဟုတ်) ပြုပြင်ရေးဆွဲခြင်း၊ ရာသီဥတုပြောင်းလဲမှုဖြစ်စဉ်များကြောင့် သဘာဝပတ်ဝန်းကျင်နှင့် ဘေးအန္တရာယ်ဖြစ်စဉ်များပြောင်းလဲခြင်းတို့ ဖြစ်ပွားပါက အခါအားလျော်စွာစီမံချက်ကို အသစ်ရေးဆွဲရန် လိုအပ်သည်။

၆.၁ တုံ့ပြန်ဆောင်ရွက်ရေး ကဏ္ဍအသီးသီးအတွက် အစိုးရဌာနအသီးသီးနှင့် အခြားသောပူးပေါင်းပါဝင်ဆောင်ရွက်သူ (Stakeholders) များ၏ ချိတ်ဆက်မှုပြပုံစံ

အရေးပေါ်အခြေအနေတွင် ဘေးသင့်ပြည်သူများအတွက် တုံ့ပြန်ဆောင်ရွက်ရေးလုပ်ငန်းစဉ်များကို ရခိုင်ပြည်နယ်တွင်အခြေစိုက်ပြီး မတူညီသောကျွမ်းကျင်မှုများအရ ကဏ္ဍအသီးသီးဖော်ဆောင်နေသော ပြည်တွင်းပြည်ပအစိုးရအဖွဲ့များ အပါအဝင်ဒေသအတွင်းရှိ စီးပွားရေးလုပ်ငန်းရှင်နှင့် လူမှုဂရုဏာအဖွဲ့အစည်းများနှင့် ကြိုတင်ပေါင်းစပ်ထားခြင်းဖြင့် အရေးပေါ်အခြေအနေတွင် ဆောင်ရွက်ရမည့် အဆင်ပြေချောမွေ့နိုင်မည်ဖြစ်သည်။ အောက်ဖော်ပြပါဇယားတွင် ကဏ္ဍအသီးသီးတွင် ပေါင်းစပ်နိုင်မည့် ဌာန၊ အဖွဲ့အစည်း၊ စီပွားရေးလုပ်ငန်းရှင်များနှင့် လူမှုဂရုဏာအသင်းတို့ကို ချိတ်ဆက်ထားသည်။

အကြောင်းအရာ	ဌာန	UN / INGO	CSO	Private Sector
အစားအစာ ❖ ခေါက်ဆွဲခြောက် ❖ ဘီစကစ်မုန့် ❖ ကြက်ဥ ❖ ရေသန့်	❖ မြို့နယ်ထွေထွေအုပ်ချုပ်ရေးဦးစီးဌာန ❖ ဘေးအန္တရာယ်ဆိုင်ရာစီမံခန့်ခွဲရေးဦးစီးဌာန	❖ WFP ❖ ကြက်ခြေနီ	❖	❖ ဆန်ကုန်သည် ❖ စီးပွားရေးလုပ်ငန်းရှင်များ ❖ မြို့မိ၊ မြို့ဖ
ရေနှင့်ပတ်ဝန်းကျင်းသန့်ရှင်းရေး	❖ ကျေးလက်ဒေသဖွံ့ဖြိုးတိုးတက်ရေးဦးစီးဌာန ❖ စည်ပင်သာယာရေးအဖွဲ့ ❖ မီးသတ်ဦးစီးဌန	❖ ကြက်ခြေနီ	❖	❖ ရေသန့်လုပ်ငန်းရှင်များ
ကျန်းမာရေး	❖ ကျန်မာရေးဦးစီး ❖ တိုင်းရင်းဆေးဦးစီးဌာန ❖ စည်ပင်သာယာရေးအဖွဲ့	❖ ကြက်ခြေနီ ❖ ကျန်းမာရေးမှူးများအသင်း	❖ လေးဝတီ ❖ ခူဝံကြယ် ❖ သွေးလှူရှင်းများအသင်း	

ယာယီအမိုးအကာ	❖ မြို့နယ်ထွေထွေအုပ်ချုပ်ရေးဦးစီးဌာန ❖ ဘေးအန္တရာယ်ဆိုင်ရာစီမံခန့်ခွဲရေး ဦးစီးဌာန ❖ မီးသတ်ဦးစီးဌာနာ	❖ ကြက်ခြေနီ		❖ စီးပွားရေးလုပ်ငန်းရှင်များ
NFI	❖ ဘေးအန္တရာယ်ဆိုင်ရာစီမံခန့်ခွဲရေးဦးစီးဌာန	❖ ကြက်ခြေနီ		❖ စီးပွားရေးလုပ်ငန်းရှင်များ
လမ်းပန်းဆက်သွယ်ရေး	❖ မြို့နယ်ထွေထွေအုပ်ချုပ်ရေးဦးစီးဌာန ❖ မြို့နယ်ကျေးလက်ဒေသဖွံ့ဖြိုးတိုးတက်ရေးဦးစီးဌာန ❖ မြို့နယ်ရဲတပ်ဖွဲ့ ❖ ရေကြောင်း ❖ လေကြောင်း	❖		❖ မ. ထ. သ

နောက်ဆက်တွဲ

နောက်ဆက်တွဲ (၁) ကျောက်ဖြူမြို့နယ်အဆင့် ဌာနဆိုင်ရာများ၏ အမည်စာရင်းနှင့်ဖုန်းနံပါတ်များ

စဉ်	အမည်	ရာထူး	ဌာနအမည်	ဖုန်းနံပါတ်	မှတ်ချက်
၁။	ဦးစိုးမိုးကျော်	မြို့နယ်အုပ်ချုပ်ရေးမှူး	မြို့နယ်ထွေ/အုပ်	၀၉၂၅၀၄၆၅၅၆၆	
၂။	ရဲမှူးအောင်မော်	မြို့နယ်ရဲတပ်ဖွဲ့မှူး	မြန်မာနိုင်ငံရဲတပ်ဖွဲ့	၀၉၂၅၄၀၁၆၇၇၀	
၃။	ဒေါ်သက်စုထွေး	မြို့နယ်တရားသူကြီး	မြို့နယ်တရားရုံး	၀၉၂၅၇၇၈၉၅၁	
၄။	ဦးအောင်ထင်လင်း	မြို့နယ်ဦးစီးမှူး	မြို့နယ်စီမံကိန်းရုံး	၀၉၂၅၀၀၈၅၀၁၇	
၅။	ဒေါ်ယုယုအောင်	မြို့နယ်ဥပဒေအရာရှိ	မြို့နယ်ဥပဒေရုံး	၀၉၄၀၂၆၆၂၆၇၀	
၆။	ဦးထွန်းထွန်းဝင်း	မြို့နယ်ဦးစီးမှူး	မြို့နယ်မြေစာရင်း	၀၉၄၂၀၇၅၆၀၇၇	
၇။	ဦးတင်ထူး	မြို့နယ်ဦးစီးမှူး	မြို့နယ်လဝက	၀၉၄၅၂၂၁၄၉၈၈	
၈။	ဦးစည်သူလင်း	မြို့နယ်ဦးစီးမှူး	မြို့နယ်မီးသတ်	၀၉၂၅၀၄၅၄၀၀၆	
၉။	ဦးဝင်းရွှေ	စာရင်းစစ်အရာရှိ	မြို့နယ်စာရင်းစစ်ရုံး	၀၉၄၂၀၇၂၉၃၃၇	
၁၀။	ဦးအောင်ခင်စိုး	မြို့နယ်ဦးစီးမှူး	မြို့နယ်စိုက်ပျိုးရေး	၀၉၄၅၃၄၀၈၈၉၉	
၁၁။	ဦးအောင်သန်းနိုင်	မြို့နယ်ဦးစီးမှူး	မြို့နယ်ပြန်/ဆက်	၀၉၂၅၂၃၇၆၅၃၀	
၁၂။	ဦးတင်ထူး	မြို့နယ်ဦးစီးမှူး	မြို့နယ်ငါးဦးစီး	၀၉၄၅၀၄၂၄၅၅၂	
၁၃။	ဦးဇော်မျိုးမင်း	မြို့နယ်ဦးစီးမှူး	မြို့နယ်မွေး/ကု	၀၉၄၀၀၅၇၅၀၅၇	
၁၄။	ဦးသန့်ဇော်ဝင်း	မြို့နယ်ဦးစီးမှူး	မြို့နယ်ဆည်မြောင်း	၀၉၇၆၄၉၂၃၁၅	
၁၅။	ဦးစောဝင်း	မြို့နယ်ပညာရေးမှူး	ပညာရေးဌာန	၀၉၂၅၄၉၄၈၅၂၉	
၁၆။	ဒေါက်တာနေလင်း	ခရိုင်ဆရာဝန်ကြီး	ကျန်းမာရေး	၀၉၂၂၂၀၅၁၂	
၁၇။	ဦးချမ်းမြေ့အောင်	မြို့နယ်ဦးစီးမှူး	လျှပ်စစ်	၀၉၄၀၀၄၆၁၀၄၆	
၁၈။	ဦးနေလင်းထွန်း	မြို့နယ်ဦးစီးမှူး	ကျေးလက်လမ်း	၀၉၄၂၀၇၂၉၉၇၄	
၁၉။	ဦးချမ်းငြိမ်းဇော်	မြို့နယ်ဦးစီးမှူး	လမ်းဦးစီးဌာန	၀၉၄၂၀၇၃၃၃၂၉	
၂၀။	ဦးဦးတင်မောင်	မြို့နယ်ဦးစီးမှူး	ကျေးလက်ဦးစီးဌာန	၀၉၂၅၀၃၂၇၂၁၁	
၂၁။	ဒေါ်ခင်ခင်စိုး	အမှုဆောင်အရာရှိ	မြို့နယ်စည်ပင်	၀၉၄၅၀၅၄၂၀၇၃	
၂၂။	ဦးနိုင်ဝင်း	မြို့နယ်မန်နေဂျာ	လယ်ယာဖွံ့ဖြိုးရေး		
၂၃။	ဦးဘလှိုင်	မြို့နယ်ဦးစီးမှူး	သ/မဦးစီးဌာန	၀၉၂၅၀၄၅၈၇၁၁	
၂၄။	ဦးမျိုးမင်းဇော်	မြို့နယ်ဦးစီးမှူး	ပြည်တွင်းအခွန်	၄၆၀၇၉	
၂၅။	ဒေါ်ခင်စောဦး	မြို့နယ်ဦးစီးမှူး	ဟိုတယ်ခရီး	၀၉၄၂၀၇၁၁၉၉၂	
၂၆။	ဦးလင်းရာဇာ	မြို့နယ်ဦးစီးမှူး	မြို့နယ်သစ်တော	၀၉၄၀၂၅၅၇၄၀၂	
၂၇။	ဦးစိုးလွင်	ဆိပ်ကမ်းအရာရှိ	ဆိပ်ကမ်းအာဏာပိုင်		
၂၈။	ဦးဝင်းနိုင်	တာဝန်ခံ	ပြည်တွင်းရေကြောင်း	၀၉၄၅၀၅၄၁၂၂	

၂၉။	ဒေါ်သန္တာထွန်း	မြို့နယ်ဦးစီးအရာရှိ	မိုးဇလ	၀၉၂၅၉၀၅၀၃၀၅	
၃၀။	ဦးဝင်းနိုင်ဦး	တာဝန်ခံ	လေကြောင်းထိန်းသိမ်းရေး	၀၉၄၅၀၈၂၂၆၄၈	
၃၁။	ဦးကျော်ကျော်	တာဝန်ခံ	ရုပ်သံ	၀၉၄၂၁၇၂၈၃၁၁	
၃၂။	ဦးသိန်းလှိုင်	မြို့နယ်ဦးစီးမှူး	စက်မှုလယ်ယာ	၀၉၂၆၅၂၃၃၂၉၉	
၃၃။	ဦးကိုကိုမောင်	မြို့နယ်ဦးစီးမှူး	အား/ယာ	၀၉၄၂၁၇၆၄၃၆၄	
၃၄။	ဦးတင်အောင်စိုး	မြို့နယ်တာဝန်ခံ	စားသုံးသူရေးရာ	၀၉၄၂၁၇၂၈၃၂၇	
၃၅။	ဦးဇော်သန်း	တာဝန်ခံ	အော်တိုအိတ်ချိန်း	၀၉၄၂၁၇၂၃၂၂	
၃၆။	ဦးထွန်းဝင်း	တာဝန်ခံ	စာတိုက်	၀၉၄၂၁၇၇၀၉၀၀	
၃၇။	ဦးသိန်းဖေ	တာဝန်ခံ	မိုက္ကရို	၀၉၄၂၃၀၀၇၉၀၁	
၃၈။	ဦးဝင်းသိန်း	ဦးစီးအရာရှိ	နတလ	၀၉၄၄၀၅၇၇၄၁	
၃၉။	ဦးရဲစိုးစိုး		အကောက်ခွန်	၀၉၂၆၂၀၂၆၃၅၃	
၄၀။	ဒုကျောင်းအုပ် ဒေါ်သန်းစိုး		ပညာရေးကောလိပ်		
၄၁။			စည်ပင် ရှုံးဖုန်း	၀၉၈၉၃၅၆၉၂၆၈	
၄၂။			လူမှုဝန်ထမ်းရုံးဖုန်း	၄၆၁၅၀	
၄၃။	ဦးကျော်နု		ကျန်းမာရေး	၀၉၂၅၀၇၆၃၇၇၀	
၄၄။	မောင်မောင်ထွန်း			၀၉၄၅၀၀၀၈၂၃၄	
၄၅။			စက်မှုကြီးကြပ်	၀၉၂၅၄၂၄၁၅၇၁	
၄၆။	လေကြောင်းရဲ				
၄၇။	စုံစမ်းစစ်ဆေးရေး				
၄၈။	ဦးကျော်နု				

နောက်ဆက်တွဲ (၂) ကျောက်ဖြူမြို့နယ်ရှိ ထိခိုက်ခံရလွယ်မှု အများဆုံးရှိသည့် ကျေးရွာ၊ မြို့ပေါ်ရပ်ကွက်များနှင့် လူဦးရေစာရင်းများ (ဆိုင်ကလုန်း မိုင် ၁၀၀) အထက်

စဉ်	ကျေးရွာအုပ်စု အမည်	ကျေးရွာအမည်	စုစုပေါင်း လူဦးရေ	ဘေးကျရောက် နိုင်ခြေရှိ သော လူဦးရေ
၁	တောင်ရင်း	လေပွေ့ စေတီယျ	၁၃၂၃ ၁၇၆၄	၉၂၆ ၈၈၂
၂	သဲတန်း	လက်ညှိုင့် သဲတန်း တန်းခရို	၁၂၂ ၂၈၀ ၂၄၆	၁၂၂ ၂၈၀ ၁၉၈
၃	ကင်းမြောက်	ကင်းပင်လယ်နား	၄၂၂	၂၉၅
၄	ကျောက်ငူ	ကျောက်ငူ ဆင်နီကင်း ပန်းတူမ	၈၃၁ ၆၆ ၆၂၈	၄၉၈ ၆၆ ၃၇၆
၅	လိပ်ခမော်	ဝေါ်တူ မ. လ. ကျွန်း	၅၁၈ ၉၄၆	၂၅၉ ၄၇၃
၆	တဲချောင်း	ကပ်တူချိုင် အုန်တော ကာရီတောင်မော်	၆၉၂ ၁၈၄ ၃၆	၄၈၄ ၁၈၄ ၃၆
၇	သဲချောင်း	ပေါက်နက်ချေ ဦးဂါဒွန် သဲချောင်း ကာပီချောင်း	၂၃၀ ၂၇၆ ၈၃၁ ၁၀၁၃	၁၈၄ ၂၂၀ ၄၁၅ ၇၀၉
၈	ဇင်ချောင်း	ကုန်းဘောင်ကြီး	၅၉၁	၅၇၀
၉	ကျောက်ပြောက်	ကျောက်ပြောက် ဝါးနက်ချေ ပြုံးချိန် ဝမြောင်	၁၃၃၁ ၅၄၉ ၂၀၀ ၇၂၁	၆၆၅ ၃၂၉ ၁၂၀ ၃၆၀
၁၀	ဇင်ကျွန်း	အစိုင်းကြီး ဇင်ကျွန်း	၁၆၄ ၁၄၀၉	၁၆၄ ၈၄၅
၁၁	မင်းပြင်	ရေနံတောင် မင်းပြင်	၁၁၇၇ ၁၅၂၁	၅၈၈ ၇၆၀
၁၂	ဝါးတောင်	ဝါးတောင်	၆၇၈	၃၃၉
၁၃	မင်းဂံ	မရှင်စိုင်း	၄၀၂	၂၄၁

		ကညင်တော	၅၀၇	၃၀၄
		မောက်တင်ကြီး	၃၅၈	၂၁၄
၁၄	ပြင်ကြီး	ကပိုင်းချောင်း	၂၄၇၇	၁၂၃၈
		ပြင်ဖြူမော် (မြို့ပေါ်)	၁၀၇၉	၈၆၃
၁၅	ကျောက်ကြီးပြင်	မောက်ဖျား	၄၇၁	၃၃၀
		ပြင်ရှည်	၁၀၉၉	၅၄၇
၁၆	ဂုံချွန်	အထက်ပြင်	၄၇၄	၂၃၇
		လေတာပြင်	၁၄၅၇	၂၂၈
		အင်ကြီးနား	၄၀၃	၂၀၁
		စေပုတ်ကေ	၅၁၀	၂၅၅
		အရှေ့ဘက်	၄၅၉	၂၂၉
		အောင်စေတီ	၁၂၅	၁၂၅
	စုစုပေါင်း			၁၆၂၉၉

နောက်ဆက်တွဲ (၃) ရခိုင်ပြည်နယ် မြန်မာကမ်းရိုးတန်းနှင့် ပြည်တွင်းရေကြောင်း သယ်ယူပို့ဆောင်ရေးလုပ်ငန်း ကြီးကြပ်ရေးအဖွဲ့မှ ခွင့်ပြုထားရှိသော ရေယာဉ်လိုင်စင်များစာရင်း

စဉ်	ပြေးဆွဲသည့် ရေယာဉ်လိုင်းအမည်	ပြေးဆွဲသည့် လမ်းကြောင်း	ရေယာဉ်အရေအတွက်	ပိုင်ရှင်အမည်	နေရပ်လိပ်စာ	မှတ်ချက်
၁	မလိခအပြန်ရေယာဉ် အသင်း	၁။ စစ်တွေ-ရသေ့တောင်-ဘူးသီးတောင် ၂။ စစ်တွေ-ပေါက်တော-မင်းပြား	အမြန်ရေယာဉ် (၃)စီး ၁။ မလိခ (၁)/၈၃၁၄ ၂။ မေခ (၁)/၈၃၄၃ ၃။ မေယု (၁)/၈၃၇၅	မေလိခ သယ်ယူပို့ဆောင်ရေး ကုမ္ပဏီလီမိတက်	ကျောင်းတက်လမ်း၊ စစ်တွေမြို့	
၂	ရွှေပြည်တန် အမြန်ရေယာဉ်	၁။ စစ်တွေ-ရသေ့တောင်-ဘူးသီးတောင် ၂။ စစ်တွေ-မင်းပြား ၃။ စစ်တွေ-ကျောက်ဖြူ-ရမ်းဗြဲ- ကျောက်နီမော်-တောင်ကုတ် ၄။ စစ်တွေ-မြောက်ဦး ၅။ တောင်ကုတ်-မာန်အောင် ၆။ စစ်တွေ-ပေါက်တော-မင်းပြား	အမြန်ရေယာဉ်(၇)စီး ၁။ ရွှေပြည်တန် (၆) /၈၆၇၀ ၂။ ရွှေပြည်တန် (၈) /၈၆၇၀ ၃။ ရွှေပြည်တန် (၉) /၈၆၇၀ ၄။ ရွှေပြည်တန် (၁၁) /၈၆၇၀ ၅။ ရွှေပြည်တန် (၁၈) /၈၆၇၀ ၆။ ရွှေပြည်တန် (၁) /၈၆၇၀ ၇။ ရွှေပြည်တန် (၁၂) /၈၆၇၀	ဦးအောင်နိုင်လင်း	ပြည်တော်သာရပ်ကွက်၊	
၃	ရွှေနဒီအမြန်ရေယာဉ် အသင်း	စစ်တွေ-မြောက်ဦး	အမြန်ရေယာဉ်(၂)စီး ၁။ ရွှေနဒီ(၁)/၈၆၅၉ ၂။ ရွှေနဒီ(၂)/၁၀၀၁၈	ဦးကျော်လှစိန်	ဘောက်သီးစုရပ်၊	
၄	အောင်ကျော်မိုး	စစ်တွေ-မြောက်ဦး	ရေယာဉ်(၂)စီး ၁။ အောင်ကျော်မိုး/၈၆၅၉ ၂။ အောင်ကျော်မိုး-၁/၈၉၆၁	ဦးရွှေမောင်	ကျေးပင်ကြီးရပ်၊	
၅	ပလက်ဝ-ကျောက်တော်	ကျောက်တော်-ပလက်ဝ	ရေယာဉ် (၄)စီး ၁။ ယဉ်နိုင်ငြိမ်း/ရညန/ရခ-၁၅၆၄ ၂။ ဇေယျာလင်း/ရညန/ရခ-၁၃၈၁ ၃။ ရွှေမိုးကျော်(၁)/၁၃၉၄ ၄။ မိုးစက်/ရညန/ရခ-၁၇၃၉	ဦးကျော်တင်လှိုင် ဦးဦးကျော် ဦးအေးထွန်း ဦးဟန်ဝင်းအောင်	ပလက်ဝမြို့ ပလက်ဝမြို့ ကျောက်တော်မြို့ ကျောက်တော်မြို့	

၆	ကမ်းထောင်းကြီး-	ကမ်းထောင်းကြီး-စစ်တွေ	ရေယာဉ် (၄)စီး ၁။ ကျော်ကျော်အောင်/ရညန/ ရခ-၁၅၅၂ ၂။ ထွန်းရတနာဌေး/၁၁၇၆၄ ၃။ အောင်မြင်သူ/ရညန/ရခ-၁၈၀၇ ၄။ သန်းရတနာထွန်း/ရညန/ရခ-၉၈၇			
၇	ငရုတ်ခင်း-တပ်တောင်	ငရုတ်ခင်း-ညောင်ချောင်း- ဂဏန်းပြင်-တပ်တောင်	ရေယာဉ်(၂)စီး ၁။ လင်းလင်းထွန်း(၂)ရညန/ရခ-၁၆၁၉ ၂။ သူရအောင် /ရညန/ရခ-၁၆၇၆	ဦးခင်မောင်ကြည် ဦးစောသန်းချေ	ဂဏန်းပြင်ရွာ-အမ်းမြို့နယ် ငရုတ်ခင်းရွာ-အမ်းမြို့နယ်	
၈	ကံဘွယ်-ကျောက်ဖြူ	ကံဘွယ်-ငရုတ်ခင်း-ညောင်ချောင်း-ဂဏန်းပြင်-ကျော်ဖြူ	ရေယာဉ်(၁)စီး ၁။ လင်းလင်းထွန်း/ရညန/ရခ-၁၃၉၁	ဦးခင်မောင်ကြည်	ဂဏန်းပြင်ရွာ-အမ်းမြို့နယ်	
၉	ဇင်တော-ကျောက်ဖြူ	ဇင်တော-ငရုတ်ခင်း-ညောင်ချောင်း-ဂဏန်းပြင်-ကျောက်ဖြူ	ရေယာဉ်(၁)စီး ၁။ ကျော်မိုးနိုင်/ရညန/ရခ-၁၆၄၉	ဦးရွှေဘ	ဇင်တောရွာ-အမ်းမြို့နယ်	
၁၀	ငွေတိုးစံရေယာဉ်လိုင်း	ကျော်ဖြူ-တဲချောင်း-ကတ္တူချိုင်-မျိုင်ချောင်း	ရေယာဉ် (၃)စီး ၁။ အောင်နိုင်ဇော်/ရညန/ရခ-၁၇၈၄ ၂။ ရတနာစိုး(၅)/ရညန/ရခ-၁၆၁၅ ၃။ စိုးမြင့်မိုရ်/၂၅၀၅	ဦးညီမောင်ရွှေ ဦးမောင်ညိုသိန်း ဦးမောင်အေးခင်	ကွမ်းချောင်းရွာ-ကျောက်ဖြူ မြစ်နားတန်း-ကျောက်ဖြူ ငတိုင်းချိန်ရွာ-ကျောက်ဖြူ	
၁၁	ရွှေပြည်စုံရေယာဉ်လိုင်း	မင်းဂံ-ကညင်တော-ဝါးတောင်-ကျောက်ဖြူ	ရေယာဉ်(၆)စီး ၁။ သန်းရတနာ/ရညန/ရခ-၁၆၆၂ ၂။ ဝင်းသူဇာဌေး/ရညန/ရခ-၁၆၀၃ ၃။ ရွှေဝတီ/ရညန/ရခ-၇၈၁ ၄။ ထွန်းရတနာထက်/ရညန/ရခ-၁၆၆၁ ၅။ ထွန်းတောက်မောင်/ရညန/ရခ-၁၆၅၆	ဦးကျော်သန်း ဦးခင်ဝင်း ဦးကျော်ဆန်းတင် ဦးရွှေထွန်း ဦးထွန်းတင်မောင် ဦးကြာညွန့်	ဝါးတောင်ရွာ၊ ကျောက်ဖြူ မင်းဂံရွာ၊ ကျောက်ဖြူ လောက်ရွာ၊ ကျောက်ဖြူ မင်းဂံရွာ၊ ကျောက်ဖြူ မောက်တင်ကြီးရွာ၊ ကျောက်ဖြူ မင်းဂံရွာ၊ ကျောက်ဖြူ	

			၆။ မြတ်ဇော်လွင်/ရညန/ရခ-၁၆၅၈			
၁၂	အောင်မင်္ဂလာရေယာဉ်လိုင်း	ကျောက်မြောင်း-ကံကျွန်း-အမွေပုံ-ပေသာမော်-တပ်တောင်	ရေယာဉ်(၁)စီး ၁။ ရတနာဖြိုး/ရညန/ရခ-၁၅၈၃	ဦးသန်းထွန်း	ကံကျွန်းကျေးရွာ၊ အင်းမြို့နယ်	
၁၃	လင်ပန်းကျ-တပ်တောင်ရေယာဉ်လိုင်း	လင်းပန်းကျ-စည်တောင်-တပ်တောင်	ရေယာဉ်(၁)စီး ၁။ ငွေလမင်း/ရညန/ရခ-၁၅၈၄	ဦးတင်ထွန်း	လင်းပန်းကျကျေးရွာ၊ အင်းမြို့နယ်	
၁၄	ခိုင်ကျော်ဖြိုး-အောင်ပြည့်စုံ	ကျောက်ဖြူ-ဝါးတောင်-ကညင်တော-မရဇိုင်း-မောက်တင်ကြီး-ကျွဲတဲ-အောင်သာယာ-လဟာကြီး-ချောင်းဖျားကြီး-ရွှေညိုမ	ရေယာဉ်(၇)စီး ၁။ အောင်နိုင်ဝင်း/ရညန/ရခ-၀၈၂ ၂။ စံရတနာထွန်း/ရညန/ရခ-၁၄၅၂ ၃။ လင်းယုန်မောင်/ရညန/ရခ-၁၄၅၇ ၄။ အမေ့အိမ်/ရညန/ရခ-၀၈၀ ၅။ အောင်သစ္စာ(၁)/ရညန/ရခ-၉၅၃ ၆။ ရတနာလှိုင်/ရညန/ရခ-၆၀၀ ၇။ထူးအောင်လင်း/ရညန/ရခ-၁၆၅၀	ဦးစိန်ကျော်ဝင်း ဦးဝေထွန်းစံ ဦးရွှေတင်မောင် ဦးချစ်မောင် ဦးဇော်နိုင်ထွန်း ဦးဆန်းမြင့် ဦးစောဝင်းရီ	ရွှေညိုမရွာ၊ ကျောက်ဖြူ စေတီတောင်ရွာ၊ ကျောက်ဖြူ ရခိုင်ပိုက်ဆိတ်ရွာ၊ ကျောက်ဖြူ မော်ဖျားရွာ၊ ကျောက်ဖြူ အရာရှိရပ်၊ ကျောက်ဖြူ အရှေ့ပိုင်းရပ်၊ ကျောက်ဖြူ အရာရှိရပ်၊ ကျောက်ဖြူ	
၁၅	ငွေတိုးစံရေယာဉ်လိုင်း	ကျောက်ဖြူ-ဝါးတောင်-ကညင်တော-မရဇိုင်း-မောက်တင်ကြီး-ကျွဲတဲ-အောင်သာယာ-လမန်ချောင်း-လောင်းခုတ်တောင်-မြုံပြင်-ပန်းတောပြင်	ရေယာဉ်(၇)စီး ၁။ မြရတနာစိုး/ရညန/ရခ-၁၆၃၀ ၂။ ရွှေနဒီအောင်/ရညန/ရခ-၁၆၁၀ ၃။ မာန်သစ္စာ/ရညန/ရခ-၁၆၁၇ ၄။ ဇွဲသစ္စာ(၃)/ရညန/ရခ-၁၆၀၉ ၅။ သန်းကြွယ်ငွေ/ရညန/ရခ-၈၆၅ ၆။ လှမဥ္ဇူ/ရညန/ရခ-၁၆၀၆ ၇။ ထွန်းရတနာ(၁)/ရညန/ရခ-၆၀၃	ဦးမောင်ကြီး ဦးအောင်မြင့်သိန်း ဦးမောင်မောင်လင်း ဦးမောင်သန်းအေး ဦးအောင်စောဖြူ ဦးလှဝင်း ဦးထွန်းထွန်းမြင့်	လောင်းခုတ်တောင်ရွာ၊ ကျောက်ဖြူ ခြုံ့ဆွယ်ရွာ၊ ကျောက်ဖြူ ပန်းတော်ပြင်ကျေးရွာ၊ ကျောက်ဖြူ မြုံပြင်ရွာ၊ ကျောက်ဖြူ စေတီတောင်၊ ကျောက်ဖြူ လောင်းခုတ်တောင်ရွာ၊ ကျောက်ဖြူ မြစ်နားတန်းရပ်၊ကျောက်ဖြူ	
၁၆	ကျောက်ဖြူ-တပ်တောင်ရေယာဉ်	ကျာက်ဖြူ-တပ်တောင်	ရေယာဉ်(၄)စီး ၁။ အောင်ရတနာလင်း/ရညန/ရခ-၁၃၆၆ ၂။ ရတနာမျိုး/ရညန/ရခ-၁၆၁၉ ၃။ သန်းရတနာ(၁)/ရညန/ရခ-	ဦးအောင်တင်ညွှန့် ဦးဝင်းမြင့် ဦးမောင်သန်းကြည် ဦးသာထွန်း	ခြုံဆွယ်ရွာ၊ ကျော်ဖြူ တောင်ကုန်းရွာ၊ ကျောက်ဖြူ စေတီတောင်ရပ်၊ ကျောက်ဖြူ စေတီတောင်ရပ်၊	

			၁၂၁၅ ၄။ အောင်မေတ္တာ-(၁)/ရညန/ရခ- ၀၆၈		ကျောက်ဖြူ	
၁၇	အမ္ဗနဒီရေယာဉ်လိုင်း	ပန်းတူမ-သင်္ဂနက်ချိန်-အဖိုးပြင်- ငမောက်ကြိတ်-တပ်တောင်	ရေယာဉ်(၁)စီး ၁။ အောင်သုခ/ရညန/ရခ-၁၆၅၁	ဦးညီညီဝင်း	ပန်တူးမရွာ၊ ကျောက်ဖြူ	
၁၈	ခြံ့ဆွယ်-တပ်တောင် ရေယာဉ်လိုင်း	ခြံ့ဆွယ်-အရှေ့မျှားတိန်- အနောက်မျှားတိန်-တပ်တောင်	ရေယာဉ်(၂)စီး ၁။ မိဘကျေးဇူး/ရညန/ရခ-၁၇၂၂ ၂။ ရတနာစံ/ရညန/ရခ-၁၇၃၄	ဦးမောင်လှဝင်း ဦးစံညွန့်	ခြံ့ဆွယ်ရွာ၊ ကျောက်ဖြူ ခြံ့ဆွယ်ရွာ၊ ကျောက်ဖြူ	
၁၉	မြင့်ဂါ-စစ်တွေ ရေယာဉ်လိုင်း	မြင့်ဂါ-စစ်တွေ	ရယာဉ်(၁)စီး ၁။ အေးချမ်းသာ(၂)/ရညန/ရခ- ၁၇၄၄	ဦးကျော်သန်းဦး	မြို့သူကြီးရပ်၊ စစ်တွေ	
၂၀	ပျားတဲ- စစ်တွေရေယာဉ်လိုင်း	ပျားတဲ-စက်သားရွာသစ်-အလယ်ချောင်း- ပုဏ္ဏားကျွန်း	ရေယာဉ်(၁)စီး ၁။ အောင်ဖြိုးမြတ်/ရညန/ရခ- ၁၉၇၃	ဦးလှမောင်သန်း	စက်သားရွာ၊ မြောက်ဦး	
၂၁	အလံချိန်-ကျောက်ဖြူ ရေယာဉ်လိုင်း	အလံချိန်-တံခွန်တိုင်-ဂန့်ဂါ-မင်းချောင်း- ကျောက်ဖြူ	ရေယာဉ်(၅)စီး ၁။ ရွှေပင်လယ်/ရညန/ရခ-၂၅၈၅ ၂။ ရန်နိုင်အောင်/ရညန/ရခ-၂၅၈၁ ၃။ ငွေပုလဲ/ရညန/ရခ-၁၆၀၆ ၄။ ရွှေဇင်ယော်/ရညန/ရခ-၂၅၃၅ ၅။ ဇော်မင်းထက်/ရညန/ရခ၂၅၈၀	ဦးမောင်ကြီး(ခ)သန်း ထွန်း ဦးရန်အောင် ဒေါ်ခင်ဝင်းရီ ဦးဖြူတင်ဝင်း ဦးမြင့်အောင်	အလံချိန်ရွာ၊ ကျောက်ဖြူ အလံချိန်ရွာ၊ ကျောက်ဖြူ အလံချိန်ရွာ၊ ကျောက်ဖြူ မြစ်နားတန်း၊ ကျောက်ဖြူ ဂန့်ဂါရွာ၊ ကျောက်ဖြူ	
၂၂	ရဲဖျား-ယိုးငူရေယာဉ်လိုင်း	ရဲဖျား-သာယာကုန်း-ယိုးငူ	ရေယာဉ်(၁)စီး ၁။ ရတနာထွန်း(၇)/ရညန/ရခ- ၁၅၇၃	ဦးမောင်နုအောင်	ရဲဖျားရွာ၊ မြောက်ဦး	
၂၃	ကျောက်ခမောက်- ကျောက်ဖြူ ရေယာဉ်လိုင်း	ကျောက်ခမောက်-လောင်းချောင်း- ကျောက်ဖြူ	ရေယာဉ်(၁)စီး ၁။ ရတနာခိုင်/ရညန/ရခ-၁၆၀၄	ဦးညီညီ	ကျောက်ခမောက်ရွာ၊ ကျောက်ဖြူ	
၂၄	ပေါက်တော-စစ်တွေ	ပေါက်တော-စစ်တွေ	ရေယာဉ်(၁)စီး ၁။ ပေါက်တောတံခွန်/၁၀၀၂၅	ဦးရွှေဘော်သူ+၂	အရှေ့ပိုင်းရပ်၊ ပေါက်တောမြို့	
၂၅	ငန်းကျွန်း-တပ်တောင်	ငန်းကျွန်း-တပ်တောင်	ရေယာဉ်(၁)စီး ၁။ ရွှေငါးပုံ၊ ရညန/ရခ-၁၆၄၄	ဦးတင်ဝင်း	ငန်းကျွန်းကျေးရွာ၊ ကျောက်ဖြူမြို့နယ်	

နောက်ဆက်တွဲ (၄) ကျောက်ဖြူမြို့နယ်အတွင်းရှိ ကျေးရွာများအခြေပြု ခိုလှုံရာနေရာ ဖော်ထုတ်ထားရှိမှုနှင့် ခိုလှုံရာနေရာလိုအပ်ချက်များ

စဉ်	မြို့နယ်	ကျေးရွာအုပ်စုအမည်	ကျေးရွာ	စုစုပေါင်းလူဦးရေ	ခိုလှုံမည့်နေရာ	ဝင်ဆံ့လူဦးရေ	လိုအပ်သောလူဦးရေ	သယ်ယူပို့ဆောင်မည့်နည်းလမ်း	အချိန်	မှတ်ချက်
	ကျောက်ဖြူ	အရာရှိရပ်ကွက်		၄၄၆၆	ဘုန်းကြီးကျောင်း အ. ထ. ၃ ပညာရေးကောလိပ်	၄၄၆၆	-	ခြေကျင်	၁၀ မိနစ်	
		အစိုးရရပ်ကွက်		၃၇၀၂	ဘုန်ကြီးကျောင်း အမက အစိုးရ အ. ထ. က ၃	၃၇၀၂	-	ခြေကျင်	၁၀ မိနစ်	
		သန်ပန်ချောင်းရပ်ကွက်		၁၃၄၁	ဂျိတီအိုင်ကျောင်း ဘုန်းကြီးကျောင်း	၁၃၄၁	-	ခြေကျင်	၁၀ မိနစ်	
		အနောက်ပိုင်းရပ်ကွက်		၈၃၉	မြို့မကျောင်း	၈၃၉	-	ခြေကျင်	၂၀ မိနစ်	
		အလယ်ပိုင်းရပ်ကွက်		၁၃၁၃	မြို့မကျောင်း ယှပ်ပလဲ	၁၃၁၃	-	ခြေကျင်	၁၀ မိနစ်	
		အရှေ့ပိုင်းရပ်ကွက်		၈၅၃	အ. ထ. က၁	၈၅၃	-	ခြေကျင်	၁၀ မိနစ်	
		မြစ်နားတန်းရပ်ကွက်		၁၂၆၇	အ. ထ. က. ၂	၁၂၆၇	-	ခြေကျင်	၁၀ မိနစ်	
		ရခိုင်ပိုက်ဆိပ်ရပ်ကွက်		၃၀၅၁	ဘုရားကြီးတောင် ဆိုင်ကလုန်း shelter	၃၀၅၁	-	ခြေကျင်	၁၀ မိနစ်	
		ကုလားပိုက်ဆိပ်ရပ်ကွက်		၃၈၁	အ. ထ. က ၁ အ. ထ. က ၂	၃၈၁	-	ခြေကျင်	၁၀ မိနစ်	

					ဘုရားကြီးတောင်					
		စေတီတောင်ရပ်ကွက်		၃၇၈၉	ဘုရားကြီးတောင် မူလာရာမ ဘုန်းကြီးကျောင်း	၃၇၈၉	-	ခြေကျင်	၂၀ မိနစ်	
၁		ပြင်ဖြူမော်အုပ်စု	ပြင်ဖြူမော်	၁၀၇၉	ဘုန်ကြီးကျောင်း စာသင်ကျောင်း	၁၀၇၉	-	ခြေကျင်	၂၀ မိနစ်	
၂		တောင်ရင်းအုပ်စု	တောင်ရင်း	၁၈၂၀	အ. ထ. က ၁	၁၈၂၀	-	ခြေကျင်	၂၀ မိနစ်	
			စေတီယျ	၁၇၆၄	ဘုန်ကြီးကျောင်း စာသင်ကျောင်း	၁၇၆၄	-	ခြေကျင်	၂၀ မိနစ်	
			လေပွေ့	၁၃၂၃	ဘုန်းကြီးကျောင်း	၁၃၂၃	-	ခြေကျင်	၂၀ မိနစ်	
			ကုလားဘာ တောင်	၁၆၇၅	ဘုန်ကြီးကျောင်း စာသင်ကျောင်း	၁၆၇၅	-	ခြေကျင်	၂၀ မိနစ်	
			ကညင်တော	၁၁၃၀	ဘုန်ကြီးကျောင်း စာသင်ကျောင်း	၁၁၃၀	-	ခြေကျင်	၂၀ မိနစ်	
			တိုးချဲ့	၁၉၅၄	အ. ထ. က ၁ ရွှေနံ့သာကျောင်း	၁၉၅၄	-	ခြေကျင်	၂၀ မိနစ်	
၃		သဲတန်းအုပ်စု	သဲတန်း	၂၈၀	ဘုန်းကြီးကျောင်း စာသင်ကျောင်း ဆိုင်ကလုန်း shelter	၂၈၀	-	ခြေကျင်	၂၀ မိနစ်	
			ကုန်ဘောင်	၃၅၆	ဘုန်းကြီးကျောင်း စာသင်ကျောင်း ဆိုင်ကလုန်း	၃၅၆	-	ခြေကျင်	၂၀ မိနစ်	
			တန်းခရိုး	၂၄၆	ဘုန်းကြီးကျောင်း	၂၅၀	-	ခြေကျင်	၂၀ မိနစ်	

					စာသင်ကျောင်း					
			လက်ညှိုးငုံ	၁၂၂	ဘုန်းကြီးကျောင်း စာသင်ကျောင်း ဆိုင်ကလုန်း	၁၂၂		ခြေကျင်	၂၀ မိနစ်	
၄	ကျောက်ဖြူ	သဲချောင်းအုပ်စု	သဲချောင်း	၈၃၁	ဘုန်းကြီးကျောင်း စာသင်ကျောင်း	၈၃၁	-	ခြေကျင်	၂၀ မိနစ်	
			ကာပီချောင်း	၁၀၁၃	ဘုန်းကြီးကျောင်း စာသင်ကျောင်း	၁၀၁၃	-	ခြေကျင်	၂၀ မိနစ်	
			ဦးကာဒွိန်	၂၇၆	ဘုန်းကြီးကျောင်း စာသင်ကျောင်း	၂၇၆	-	ခြေကျင်	၂၀ မိနစ်	
			ပေါင်းနက်ချေ	၂၃၀	ဘုန်းကြီးကျောင်း စာသင်ကျောင်း	၂၃၀	-	ခြေကျင်	၂၀ မိနစ်	
			တောင်ညို	၁၄၄	ဘုန်းကြီးကျောင်း စာသင်ကျောင်း	၁၄၄	-	ခြေကျင်	၂၀ မိနစ်	
၅		မဒေးကျွန်းအုပ်စု	ရွာမ	၈၉၈	ဘုန်းကြီးကျောင်း စာသင်ကျောင်း	၈၉၈	-	ခြေကျင်	၂၀ မိနစ်	
			ကျောက်တန်း	၁၀၂၇	ဘုန်းကြီးကျောင်း စာသင်ကျောင်း	၁၀၂၇	-	ခြေကျင်	၂၀ မိနစ်	
			ပြိန်	၉၄၇	ဘုန်းကြီးကျောင်း စာသင်ကျောင်း	၉၄၇	-	ခြေကျင်	၂၀ မိနစ်	
၆		ဂုံးချိန်အုပ်စု	အထက်ပြင်း	၄၇၄	ဘုန်းကြီးကျောင်း စာသင်ကျောင်း	၅၀၀	-	ခြေကျင်	၂၀ မိနစ်	
			လေဒါပြင်	၄၅၇	ဘုန်းကြီးကျောင်း စာသင်ကျောင်း	၄၅၇	-	ခြေကျင်	၂၀ မိနစ်	
			အင်းကြီးနား	၄၀၃	ဘုန်းကြီးကျောင်း	၄၀၃	-	ခြေကျင်	၂၀ မိနစ်	

					စာသင်ကျောင်း					
			စေပုတ်ကေ	၅၁၀	ဘုန်းကြီးကျောင်း စာသင်ကျောင်း	၅၁၀	-	ခြေကျင်	၂၀ မိနစ်	
			အရှေ့ဘက်	၄၅၉	ဘုန်းကြီးကျောင်း စာသင်ကျောင်း	၄၅၉	-	ခြေကျင်	၂၀ မိနစ်	
			အောင်စေတီ	၁၂၅	တောင်ရှည်တောင်	၁၂၅	-	ခြေကျင်	၂၀ မိနစ်	
			အောင်သာယာ	၃၂	တောင်ရှည်တောင်	၃၂	-	ခြေကျင်	၂၀ မိနစ်	
၇		အုန်းတောအုပ်စု	ဝတ်ဆံ	၈၅၆	စာသင်ကျောင်း	၈၅၆	-	ခြေကျင်	၂၀ မိနစ်	
			ပြိုင်းစေ့ကေ	၆၀၉	စာသင်းကျောင်း	၆၀၉	-	ခြေကျင်	၂၀ မိနစ်	
			ကျောက်တင်ဆိပ်	၂၃၇	စာသင်ကျောင်း ဘုန်းကြီးကျောင်း	၂၃၇	-	ခြေကျင်	၂၀ မိနစ်	
			ကုန်ဘောင်	၇၀၄	စာသင်ကျောင်း ဘုန်းကြီးကျောင်	၇၀၄	-	ခြေကျင်	၂၀ မိနစ်	
၈	ကျောက်ဖြူ	ကန္တီးအုပ်စု	ကန္တီး	၂၂၃	စာသင်ကျောင်း ဘုန်းကြီးကျောင်	၂၂၃	-	ခြေကျင်	၁၅ မိနစ်	
			မီးကျောင်းတက်	၁၄၀	ဘုန်းကြီးကျောင်း	၁၄၀	-	ခြေကျင်	၁၀ မိနစ်	
			မင်းတက်အောင်	၃၅၀	ဘုန်းကြီးကျောင်း	၃၅၀	-	ခြေကျင်	၁၅ မိနစ်	
			နှမ်းဖဲတောင်	၄၃၆	ဘုန်းကြီးကျောင်း စာသင်ကျောင်း	၄၃၆	-	ခြေကျင်	၁၅ မိနစ်	
			ငှက်ပျောချောင်း	၉၇	ဘုန်းကြီးကျောင်း စာသင်ကျောင်း	၉၇	-	ခြေကျင်	၁၅ မိနစ်	
၉		ချောင်းဝအုပ်စု	ချောင်းဝ	၄၈၉	ဘုန်းကြီးကျောင်း စာသင်ကျောင်း	၄၈၉	-	ခြေကျင်	၁၅ မိနစ်	
			ကုလားဘာ	၁၇၉၃	ဘုန်းကြီးကျောင်း ၂ ကျောင်း	၁၇၉၃	-	ခြေကျင်	၁၅ မိနစ်	

			ချောင်းဖျား	၃၀၉	ဘုန်းကြီးကျောင်း	၃၀၉	-	ခြေကျင်	၁၀ မိနစ်	
၁၀		မင်းပြင်အုပ်စု	မင်းပြင်	၁၅၂၁	စာသင်ကျောင်း ဘုန်းကြီးကျောင်း	၁၅၂၁	-	ခြေကျင်	၁၀ မိနစ်	
			ရေနံတောင်	၁၁၇၇	ဘုန်းကြီးကျောင်း	၁၁၇၇	-	ခြေကျင်	၁၀ မိနစ်	
			မှင်ခုံးတိုင်	၂၁၂	ဘုန်းကြီးကျောင်း စာသင်ကျောင်း	၂၁၂	-	ခြေကျင်	၁၀ မိနစ်	
၁၁		လိပ်ခမော်အုပ်စု	လိပ်ခမော်	၆၈၁	ဘုန်ကြီးကျောင်း	၆၈၁	-	ခြေကျင်	၁၀ မိနစ်	
			ပြင်ရှည်	၄၁၁	ဘုန်းကြီးကျောင်း စာသင်ကျောင်း	၄၁၁	-	ခြေကျင်	၁၀ မိနစ်	
			ရွာသစ်ကေ	၆၇၅	ဘုန်းကြီးကျောင်း စာသင်ကျောင်း	၆၇၅	-	ခြေကျင်	၁၀ မိနစ်	
			မလကျွန်း	၉၄၆	ဘုန်းကြီးကျောင်း စာသင်ကျောင်း	၉၄၆	-	ခြေကျင်	၁၀ မိနစ်	
			ဂေါ်တူရွာဟောင်း	၅၁၈	ဘုန်းကြီးကျောင်း စာသင်ကျောင်း	၅၁၈	-	ခြေကျင်	၁၀ မိနစ်	
၁၂	ကျောက်ဖြူ	ကျောက်ပြောက် အုပ်စု	ကျောက်ပြောက်	၁၃၃၁	ဘုန်းကြီးကျောင်း စာသင်ကျောင်း	၁၅၀၀	-	ခြေကျင်	၁၀ မိနစ်	
			ဝါးနက်ချိန်	၅၄၉	ဘုန်းကြီးကျောင်း စာသင်ကျောင်း	၇၀၀	-	ခြေကျင်	၁၀ မိနစ်	
			သဖန်းချောင်း	၄၄၀	ဘုန်းကြီးကျောင်း စာသင်ကျောင်း	၄၄၀	-	ခြေကျင်	၁၀ မိနစ်	
			ဝမျှောင်	၇၂၁	ဘုန်းကြီးကျောင်း စာသင်ကျောင်း	၁၀၀၀	-	ခြေကျင်	၁၀ မိနစ်	
			အင်တိုင်းကြီး	၂၄၄	ဘုန်းကြီးကျောင်း စာသင်ကျောင်း	၂၄၄	-	ခြေကျင်	၁၀ မိနစ်	

			ပြုံးချိန်	၂၀၀	ဘုန်းကြီးကျောင်း စာသင်ကျောင်း	၂၀၀	-	ခြေကျင်	၁၀ မိနစ်	
			တောင်မော်ပြင်	၇၅	ဘုန်းကြီးကျောင်း စာသင်ကျောင်း	၇၅	-	ခြေကျင်	၁၀ မိနစ်	
၁၃		ကပ်သပြေအုပ်စု	ကပ်သပြေ	၄၂၉	ဘုန်းကြီးကျောင်း	၄၂၉	-	ခြေကျင်	၁၀ မိနစ်	
			ပြားတဲ	၆၂၁	ဘုန်းကြီးကျောင်း	၆၂၁	-	ခြေကျင်	၁၀ မိနစ်	
			ရှောက်ချောင်း	၄၈၄	ဘုန်းကြီးကျောင်း	၄၈၄	-	ခြေကျင်	၁၀ မိနစ်	
၁၄		ကြတ္တိန်အုပ်စု	ကြတ္တိန်	၇၄၁	ဘုန်းကြီးကျောင်း	၇၄၁	-	ခြေကျင်	၁၀ မိနစ်	
			သပြုတောင်	၂၃၃	ဘုန်းကြီးကျောင်း စာသင်ကျောင်း	၂၃၃	-	ခြေကျင်	၁၀ မိနစ်	
			သဖန်းခါး	၁၃၄	ဘုန်းကြီးကျောင်း စာသင်ကျောင်း	၁၃၄	-	ခြေကျင်	၁၀ မိနစ်	
၁၅		စစ်တောအုပ်စု	စစ်တော	၅၇၈	ဘုန်းကြီးကျောင်း စာသင်ကျောင်း	၅၇၈	-	ခြေကျင်	၁၀ မိနစ်	
			စေမော်	၉၅၂	ဘုန်းကြီးကျောင်း စာသင်ကျောင်း	၉၅၂	-	ခြေကျင်	၁၀ မိနစ်	
			ကြံချိုင်	၄၄၄	ဘုန်းကြီးကျောင်း စာသင်ကျောင်း	၄၄၄	-	ခြေကျင်	၁၀ မိနစ်	
			သစ်ပုတ်တောင်	၅၄၂	ဘုန်းကြီးကျောင်း စာသင်ကျောင်း	၅၄၂	-	ခြေကျင်	၁၀ မိနစ်	
၁၆	ကျောက်ဖြူ	သိုင်းချောင်းအုပ်စု	သိုင်းချောင်း	၇၄၃	ဘုန်းကြီးကျောင်း စာသင်ကျောင်း	၇၄၃	-	ခြေကျင်	၁၀ မိနစ်	
			တောပြိန်	၁၆၇	ဘုန်းကြီးကျောင်း စာသင်ကျောင်း	၁၆၇	-	ခြေကျင်	၁၀ မိနစ်	
			အချွန်း	၂၇၈	ဘုန်းကြီးကျောင်း	၂၇၈	-	ခြေကျင်	၁၀ မိနစ်	

					စာသင်ကျောင်း					
			ဇိုင်ချောင်း	၂၉၉	ဘုန်းကြီးကျောင်း စာသင်ကျောင်း	၂၉၉	-	ခြေကျင်	၁၀ မိနစ်	
			ချောင်းမြောင်	၄၀၀	ဘုန်းကြီးကျောင်း စာသင်ကျောင်း	၄၀၀	-	ခြေကျင်	၁၀ မိနစ်	
			ကြောင်ခိုးချောင်း ဖျား	၂၀၀	ဘုန်းကြီးကျောင်း စာသင်ကျောင်း	၂၀၀	-	ခြေကျင်	၁၀ မိနစ်	
			ချောင်းဖျား	၅၉၃	ဘုန်းကြီးကျောင်း စာသင်ကျောင်း	၅၉၃	-	ခြေကျင်	၁၀ မိနစ်	
			ပြားကျွှိန်	၈၂၇	ဘုန်းကြီးကျောင်း စာသင်ကျောင်း	၈၅၀	-	ခြေကျင်	၁၀ မိနစ်	
၁၇		ဒိုးမတောင်အုပ်စု	ကြွင်းချိန်	၃၅၄	ဘုန်းကြီးကျောင်း စာသင်ကျောင်း	၄၀၀	-	ခြေကျင်	၁၀ မိနစ်	
			တောင်မော်	၁၆၉	ဘုန်းကြီးကျောင်း စာသင်ကျောင်း	၁၆၉	-	ခြေကျင်	၁၀ မိနစ်	
			ပြင်လယ်ခေါင်	၆၉	တောင်မော်ဘုန်း ကြီး ကျောင်း	၁၀၀	-	ခြေကျင်	၁၀ မိနစ်	
၁၈		စိုင်ခြံအုပ်စု	စိုင်ခြံ(တောင်)	၅၄၃	ဘုန်းကြီးကျောင်း စာသင်ကျောင်း	၅၅၀	-	ခြေကျင်	၁၀ မိနစ်	
			စိုင်ခြံ(မြောက်)	၄၂၀	ဘုန်းကြီးကျောင်း စာသင်ကျောင်း	၄၅၀	-	ခြေကျင်	၁၀ မိနစ်	
			စိုင်ခြံရွာသစ်	၄၇၄	ဘုန်းကြီးကျောင်း စာသင်ကျောင်း	၅၀၀	-	ခြေကျင်	၁၀ မိနစ်	
			စိုင်ခြံဒွိန်	၃၉၄	ဘုန်းကြီးကျောင်း စာသင်ကျောင်း	၄၀၀	-	ခြေကျင်	၁၀ မိနစ်	

၁၉		ဦးကင်းအုပ်စု	ဦးကင်း	၅၉၇	ဘုန်းကြီးကျောင်း စာသင်ကျောင်း	၆၀၀	-	ခြေကျင်	၁၀ မိနစ်	
			ဘုမပြင်	၉၁	ဘုန်းကြီးကျောင်း	၁၀၀	-	ခြေကျင်	၁၀ မိနစ်	
			ထောင့်ချောင်း	၂၉၄	ဘုန်းကြီးကျောင်း စာသင်ကျောင်း	၃၀၀	-	ခြေကျင်	၁၀ မိနစ်	
			ကုလားဘာ	၃၈၆	ဘုန်းကြီးကျောင်း စာသင်ကျောင်း	၄၀၀	-	ခြေကျင်	၁၀ မိနစ်	
၂၀	ကျောက်ဖြူ	ငစိမ့်ပြင်အုပ်စု	ငစိမ့်ပြင်(မှန်ပြိန်)	၁၆၅	ဘုန်းကြီးကျောင်း စာသင်ကျောင်း	၂၀၀	-	ခြေကျင်	၁၀ မိနစ်	
			မော်ကြီး	၄၂၇	ဘုန်းကြီးကျောင်း စာသင်ကျောင်း	၄၅၀	-	ခြေကျင်	၁၀ မိနစ်	
			ကြောင်တင်	၂၈၂	ဘုန်းကြီးကျောင်း စာသင်ကျောင်း	၃၀၀	-	ခြေကျင်	၁၀ မိနစ်	
			ဆန္ဒင်းထိန်	၂၂၅	ဘုန်းကြီးကျောင်း စာသင်ကျောင်း	၂၅၀	-	ခြေကျင်	၁၀ မိနစ်	
			မအူတော	၄၁၅	ဘုန်းကြီးကျောင်း စာသင်ကျောင်း	၄၅၀	-	ခြေကျင်	၁၀ မိနစ်	
			ဝါးတော	၄၉၁	ဘုန်းကြီးကျောင်း စာသင်ကျောင်း	၅၀၀	-	ခြေကျင်	၁၀ မိနစ်	
			မီးကျောင်းရေ သောက်(၁)	၅၀၂	ဘုန်းကြီးကျောင်း စာသင်ကျောင်း	၈၀၀	-	ခြေကျင်	၁၀ မိနစ်	
			လိပ်ပြာဒွိန်	၁၅၆	ဘုန်းကြီးကျောင်း စာသင်ကျောင်း	၄၀၀	-	ခြေကျင်	၁၀ မိနစ်	
			နှမ်းဖဲတိန်	၄၆	ဘုန်းကြီးကျောင်း	၁၀၀	-	ခြေကျင်	၁၀ မိနစ်	
၂၁		ဆင်ဘုတ်အုပ်စု	ဆ/ကျွန်းချောင်	၁၇၈	ဘုန်းကြီးကျောင်း	၄၀၀	-	ခြေကျင်	၁၀ မိနစ်	

					စာသင်ကျောင်း					
			သရော်တော	၁၃၀	ဘုန်းကြီးကျောင်း	၂၀၀	-	ခြေကျင်	၁၀ မိနစ်	
			သဒ္ဒတ်တိန်	၄၇၀	ဘုန်းကြီးကျောင်း ကျန်းချောင်းကျေး ရွာ -အ. ထ. က	၄၇၀	-	ခြေကျင်	၁၀ မိနစ်	
			ငပုချွိန်	၂၄၇	ဘုန်းကြီးကျောင်း စာသင်ကျောင်း	၃၀၀	-	ခြေကျင်	၁၀ မိနစ်	
			သဲချွိန်	၁၆၄	ဘုန်းကြီးကျောင်း စာသင်ကျောင်း	၂၀၀	-	ခြေကျင်	၁၀ မိနစ်	
			ကွမ်းချိန်	၉၅	ဘုန်းကြီးကျောင်း စာသင်ကျောင်း	၂၀၀	-	ခြေကျင်	၁၀ မိနစ်	
			ဆားတလင်းကျိန်	၂၁၇	ဘုန်းကြီးကျောင်း စာသင်ကျောင်း	၃၀၀	-	ခြေကျင်	၁၀ မိနစ်	
			ကွဲခြံတောင်	၁၄၄	ဘုန်းကြီးကျောင်း စာသင်ကျောင်း	၂၀၀	-	ခြေကျင်	၁၀ မိနစ်	
			မနိချောင်းခြံ	၁၉၇	ဘုန်းကြီးကျောင်း စာသင်ကျောင်း	၂၅၀	-	ခြေကျင်	၁၀ မိနစ်	
			တံတားဦး	၃၈၀	ဘုန်းကြီးကျောင်း စာသင်ကျောင်း	၅၀၀	-	ခြေကျင်	၁၀ မိနစ်	
			ရွာမ	၇၅၆	ဘုန်းကြီးကျောင်း စာသင်ကျောင်း	၈၀၀	-	ခြေကျင်	၁၀ မိနစ်	
			စပါးထား	၁၀၈	ဘုန်းကြီးကျောင်း စာသင်ကျောင်း	၂၀၀	-	ခြေကျင်	၁၀ မိနစ်	
			ကျွန်းကြီး	၁၄၇	ဘုန်းကြီးကျောင်း စာသင်ကျောင်း	၂၀၀	-	ခြေကျင်	၁၀ မိနစ်	

			လူရှည်တောင်ရင်း	၁၇၆	ဘုန်းကြီးကျောင်း	၁၅၀	-	ခြေကျင်	၁၀ မိနစ်	
			စပါးထားကျွန်းချောင်း	၁၉၄	ဘုန်းကြီးကျောင်းစာသင်ကျောင်း	၂၀၀	-	ခြေကျင်	၁၀ မိနစ်	
			အရှေ့တောင်	၁၂၆	ဘုန်းကြီးကျောင်း	၁၂၆	-	ခြေကျင်	၁၀ မိနစ်	
၂၂	ကျောက်ဖြူ	ငလုံးစုအုပ်စု	ငလုံးစုအထက်	၅၆၇	ဘုန်းကြီးကျောင်းစာသင်ကျောင်း	၆၀၀	-	ခြေကျင်	၁၀ မိနစ်	
			ငလုံးစုအောက်	၅၆၅	ဘုန်းကြီးကျောင်းစာသင်ကျောင်း	၆၀၀	-	ခြေကျင်	၁၀ မိနစ်	
			အဟောင်းတောင်	၂၁၃	ဘုန်းကြီးကျောင်းစာသင်ကျောင်း	၃၀၀	-	ခြေကျင်	၁၀ မိနစ်	
			ကြတ္တိန်	၅၁၀	ဘုန်းကြီးကျောင်းစာသင်ကျောင်း	၆၀၀	-	ခြေကျင်	၁၀ မိနစ်	
			ကျောက်ဆိပ်	၂၀၇	ဘုန်းကြီးကျောင်းစာသင်ကျောင်း	၃၀၀	-	ခြေကျင်	၁၀ မိနစ်	
			ပန်းတောကြီး	၂၄၃	ဘုန်းကြီးကျောင်းစာသင်ကျောင်း	၂၅၀	-	ခြေကျင်	၁၀ မိနစ်	
			ပြင်တောင်ခွေ	၁၃၉	ဘုန်းကြီးကျောင်း	၁၅၀	-	ခြေကျင်	၁၀ မိနစ်	
			ကံ့ကော်	၄၀၀	ဘုန်းကြီးကျောင်းစာသင်ကျောင်း	၅၀၀	-	ခြေကျင်	၁၀ မိနစ်	
			ကျောက်ချိန်	၅၂၂	ဘုန်းကြီးကျောင်းစာသင်ကျောင်း	၆၀၀	-	ခြေကျင်	၁၀ မိနစ်	
			အဝတောင်	၉၄	ဘုန်းကြီးကျောင်းစာသင်ကျောင်း	၁၅၀	-	ခြေကျင်	၁၀ မိနစ်	
			မညှင်းချောင်း	၁၉၄	ဘုန်းကြီးကျောင်း	၂၀၀	-	ခြေကျင်	၁၀ မိနစ်	

					စာသင်ကျောင်း					
			ဆင်ဒင် (ဒိုး တောင်)	၄၅၈	ဘုန်းကြီးကျောင်း စာသင်ကျောင်း	၅၀၀	-	ခြေကျင်	၁၀ မိနစ်	
၂၃		ဇင်ချောင်းအုပ်စု	ကုန်းဘောင်ကြီး	၉၁၅	ဘုန်းကြီးကျောင်း စာသင်ကျောင်း	၃၀၀၀	-	ခြေကျင်	၁၀ မိနစ်	
			ကုန်ဘွယ်	၁၉၄၁	ဘုန်းကြီးကျောင်း စာသင်ကျောင်း အ. ထ. က	၂၀၀၀	-	ခြေကျင်	၁၀ မိနစ်	
			တောင်ရင်း	၁၈၁	ဘုန်းကြီးကျောင်း စာသင်ကျောင်း	၂၀၀	-	ခြေကျင်	၁၀ မိနစ်	
			ဝက်တောပြင်(ရွာ မ)	၁၅၉	ဘုန်းကြီးကျောင်း စာသင်ကျောင်း	၃၀၀	-	ခြေကျင်	၁၀ မိနစ်	
			ကုန်ဘောင်	၂၅၂	ဘုန်းကြီးကျောင်း စာသင်ကျောင်း	၃၀၀	-	ခြေကျင်	၁၀ မိနစ်	
			ကျီးဘွေ	၃၅၂	ဘုန်းကြီးကျောင်း စာသင်ကျောင်း	၄၀၀	-	ခြေကျင်	၁၀ မိနစ်	
၂၄		သံချောင်းအုပ်စု	သံချောင်း	၄၅၄	ဘုန်းကြီးကျောင်း စာသင်ကျောင်း	၅၀၀	-	ခြေကျင်	၁၀ မိနစ်	
			ကျွန်းပြိန်	၂၂၂	ဘုန်းကြီးကျောင်း စာသင်ကျောင်း	၃၀၀	-	ခြေကျင်	၁၀ မိနစ်	
			ရွာသစ်	၉၂	ဘုန်းကြီးကျောင်း စာသင်ကျောင်း	၁၅၀	-	ခြေကျင်	၁၀ မိနစ်	
၂၅	ကျောက်ဖြူ	ကလန့်တဲအုပ်စု	ကလန့်တဲ	၇၃၅	ဘုန်းကြီးကျောင်း စာသင်ကျောင်း	၈၀၀	-	ခြေကျင်	၁၀ မိနစ်	
			ကုန်ဘောင်	၃၇၄	ဘုန်းကြီးကျောင်း	၅၀၀	-	ခြေကျင်	၁၀ မိနစ်	

					စာသင်ကျောင်း					
			မူရွှင်း	၁၀၅၉	ဘုန်းကြီးကျောင်း စာသင်ကျောင်း	၁၂၀၀	-	ခြေကျင်	၁၀ မိနစ်	
			ကွဲ့သေပြင်	၂၀၇	ဘုန်းကြီးကျောင်း စာသင်ကျောင်း	၃၀၀	-	ခြေကျင်	၁၀ မိနစ်	
၂၆		တဘက်အုပ်စု	ချောင်းဖျား	၂၇၄	ဘုန်းကြီးကျောင်း စာသင်ကျောင်း	၃၀၀	-	ခြေကျင်	၁၀ မိနစ်	
			တောင်ကြီးရင်း	၁၆၇	ဘုန်းကြီးကျောင်း စာသင်ကျောင်း	၂၀၀	-	ခြေကျင်	၁၀ မိနစ်	
			အလယ်ရွာသစ်	၃၂၃	ဘုန်းကြီးကျောင်း စာသင်ကျောင်း	၄၀၀	-	ခြေကျင်	၁၀ မိနစ်	
			အုန်းပုတ်	၁၈၉	ဘုန်းကြီးကျောင်း	၁၈၉	-	ခြေကျင်	၁၀ မိနစ်	
			တောင်ပြင်	၁၃၉	ဘုန်းကြီးကျောင်း	၁၃၉	-	ခြေကျင်	၁၀ မိနစ်	
၂၇		မင်းရပ်အုပ်စု	မင်းရပ်	၅၈၄	ဘုန်းကြီးကျောင်း စာသင်ကျောင်း	၆၀၀	-	ခြေကျင်	၁၀ မိနစ်	
			လိပ်တင်	၉၃၅	ဘုန်းကြီးကျောင်း စာသင်ကျောင်း	၁၀၀၀	-	ခြေကျင်	၁၀ မိနစ်	
			ရေနံ့ဒွိန်	၈၈၇	ဘုန်းကြီးကျောင်း စာသင်ကျောင်း	၉၀၀	-	ခြေကျင်	၁၀ မိနစ်	
			ကျောက်ကလေ	၄၀၀	ဘုန်းကြီးကျောင်း စာသင်ကျောင်း	၅၀၀	-	ခြေကျင်	၁၀ မိနစ်	
			င/အုပ်	၅၃၇	ဘုန်းကြီးကျောင်း စာသင်ကျောင်း	၆၀၀	-	ခြေကျင်	၁၀ မိနစ်	
			ရေမျက်ချောင်း	၂၂၉	ဘုန်းကြီးကျောင်း	၃၀၀	-	ခြေကျင်	၁၀ မိနစ်	
			ကျောက်ရိုး	၁၈၀	ဘုန်းကြီးကျောင်း	၂၅၀	-	ခြေကျင်	၁၀ မိနစ်	

					စာသင်ကျောင်း					
			ရေမျက်	၁၅၈	ဘုန်းကြီးကျောင်း စာသင်ကျောင်း	၂၀၀	-	ခြေကျင်	၁၀ မိနစ်	
			ညောင်ပြိန်	၂၇၃	ဘုန်းကြီးကျောင်း စာသင်ကျောင်း	၃၀၀	-	ခြေကျင်	၁၀ မိနစ်	
			ဝက်ရပ်	၂၃၆	ဘုန်းကြီးကျောင်း စာသင်ကျောင်း	၃၀၀	-	ခြေကျင်	၁၀ မိနစ်	
၂၈	ကျောက်ဖြူ	ကင်းမြောက် အုပ်စု	ရွာကြီး	၁၂၂	ဘုန်းကြီးကျောင်း	၁၅၀	-	ခြေကျင်	၁၀ မိနစ်	
			ကင်းမြောက်	၁၉၈	ဘုန်းကြီးကျောင်း စာသင်ကျောင်း	၂၀၀	-	ခြေကျင်	၁၀ မိနစ်	
			လောင်းချိန်	၃၃၅	ဘုန်းကြီးကျောင်း စာသင်ကျောင်း	၄၀၀	-	ခြေကျင်	၁၀ မိနစ်	
			သဲခံပြိန်	၁၅၅	ဘုန်းကြီးကျောင်း	၂၀၀	-	ခြေကျင်	၁၀ မိနစ်	
			ပင်လယ်နား	၄၂၂	ဘုန်းကြီးကျောင်း စာသင်ကျောင်း	၄၂၂	-	ခြေကျင်	၁၀ မိနစ်	
			ကုန်းဘောင်တန်း	၂၃၆	ဘုန်းကြီးကျောင်း စာသင်ကျောင်း	၃၀၀	-	ခြေကျင်	၁၀ မိနစ်	
၂၉		ကိုင်းချောင်းအုပ်စု	ကိုင်းချောင်း	၄၈၆	ဘုန်းကြီးကျောင်း စာသင်ကျောင်း	၅၀၀	-	ခြေကျင်	၁၀ မိနစ်	
			ပြုံးပြည့်	၃၆၅	ဘုန်းကြီးကျောင်း စာသင်ကျောင်း	၄၀၀	-	ခြေကျင်	၁၀ မိနစ်	
			ကံ့ကော်တွင်း	၁၇၄	ဘုန်းကြီးကျောင်း စာသင်ကျောင်း	၂၀၀	-	ခြေကျင်	၁၀ မိနစ်	
၃၀		လေးပုံကျောက်	လေးပုံကျောက်	၂၅၇	ဘုန်းကြီးကျောင်း	၃၀၀	-	ခြေကျင်	၁၀ မိနစ်	

		အုပ်စု			စာသင်ကျောင်း					
			ရွာသစ်ကေ	၁၉၃	ဘုန်းကြီးကျောင်း စာသင်ကျောင်း	၂၀၀	-	ခြေကျင်	၁၀ မိနစ်	
			အနောက်ထိန်တွေ	၃၄၀	ဘုန်းကြီးကျောင်း စာသင်ကျောင်း	၃၅၀	-	ခြေကျင်	၁၀ မိနစ်	
			သိုင်းချိန်	၄၈၀	ဘုန်းကြီးကျောင်း စာသင်ကျောင်း	၅၀၀	-	ခြေကျင်	၁၀ မိနစ်	
			ပြိုင်းတော	၂၀၆	ဘုန်းကြီးကျောင်း စာသင်ကျောင်း	၂၅၀	-	ခြေကျင်	၁၀ မိနစ်	
၃၁		အလယ်ဒွိန်အုပ်စု	အလယ်ဒွိန်	၂၆၄	ဘုန်းကြီးကျောင်း စာသင်ကျောင်း	၃၀၀	-	ခြေကျင်	၁၀ မိနစ်	
			တောင်မော်	၆၅၃	ဘုန်းကြီးကျောင်း စာသင်ကျောင်း	၅၇၀	-	ခြေကျင်	၁၀ မိနစ်	
			ကျောက်ဆည်	၃၈၃	ဘုန်းကြီးကျောင်း စာသင်ကျောင်း	၄၀၀	-	ခြေကျင်	၁၀ မိနစ်	
၃၂	ကျောက်ဖြူ	စနဲပြင်အုပ်စု	ရခိုင်မင်းပြင်	၃၆၂	ဘုန်းကြီးကျောင်း စာသင်ကျောင်း	၄၀၀	-	ခြေကျင်	၁၀ မိနစ်	
			ပေါက်ပြင်	၅၀၇	ဘုန်းကြီးကျောင်း စာသင်ကျောင်း	၅၁၀	-	ခြေကျင်	၁၀ မိနစ်	
			ဘောရဘာ	၃၄၆	ဘုန်းကြီးကျောင်း စာသင်ကျောင်း	၃၅၀	-	ခြေကျင်	၁၀ မိနစ်	
			ရေချမ်းကြီး	၂၆၆	ဘုန်းကြီးကျောင်း စာသင်ကျောင်း	၂၇၀	-	ခြေကျင်	၁၀ မိနစ်	
			ချင်းမင်းပြင်	၅၆၃	စာသင်ကျောင်း	၅၆၃	-	ခြေကျင်	၁၀ မိနစ်	
၃၃		ကျောက်တောင်	ကျောက်တောင်	၄၄၂	ဘုန်းကြီးကျောင်း	၄၅၀	-	ခြေကျင်	၁၀ မိနစ်	

		ပြိန်အုပ်စု	ပြိန်		စာသင်ကျောင်း					
			ချောင်းနက်	၅၃၇	ဘုန်းကြီးကျောင်း စာသင်ကျောင်း	၅၅၀	-	ခြေကျင်	၁၀ မိနစ်	
၃၄		ကလန်ကြမ်းအုပ်စု	ကလန်ကြမ်း	၃၈၉	ဘုန်းကြီးကျောင်း စာသင်ကျောင်း	၄၀၀	-	ခြေကျင်	၁၀ မိနစ်	
			တောလယ်	၂၆၈	ဘုန်းကြီးကျောင်း စာသင်ကျောင်း	၃၀၀	-	ခြေကျင်	၁၀ မိနစ်	
			အဝပြင်(မြောက်)	၆၃၃	ဘုန်းကြီးကျောင်း စာသင်ကျောင်း	၆၅၀	-	ခြေကျင်	၁၀ မိနစ်	
			အဝပြင်(တောင်)	၃၀၉	ဘုန်းကြီးကျောင်း စာသင်ကျောင်း	၃၅၀	-	ခြေကျင်	၁၀ မိနစ်	
၃၅		မျှော်ချောင်းအုပ်စု	မျှော်ချောင်း	၃၉၄	ဘုန်းကြီးကျောင်း စာသင်ကျောင်း	၄၀၀	-	ခြေကျင်	၁၀ မိနစ်	
			စံပယ်ချောင်း	၂၉၈	ဘုန်းကြီးကျောင်း စာသင်ကျောင်း	၃၀၀	-	ခြေကျင်	၁၀ မိနစ်	
၃၆		ရေမျက်အုပ်စု	ရေမျက်	၂၀၄	ဘုန်းကြီးကျောင်း စာသင်ကျောင်း	၂၅၀	-	ခြေကျင်	၁၀ မိနစ်	
			တန်းဆောင်း	၂၂၉	ဘုန်းကြီးကျောင်း စာသင်ကျောင်း	၂၅၀	-	ခြေကျင်	၁၀ မိနစ်	
			ကျူလွင့်	၂၀၄	ဘုန်းကြီးကျောင်း စာသင်ကျောင်း	၂၅၀	-	ခြေကျင်	၁၀ မိနစ်	
			တောင်ငူ	၄၂၀	ဘုန်းကြီးကျောင်း စာသင်ကျောင်း	၄၅၀	-	ခြေကျင်	၁၀ မိနစ်	
			ကုလားတွင်း	၃၇၀	ဘုန်းကြီးကျောင်း စာသင်ကျောင်း	၄၀၀	-	ခြေကျင်	၁၀ မိနစ်	

၃၇	ကျောက်ဖြူ	ဘယာအုပ်စု	ဘယာ	၃၉၅	ဘုန်းကြီးကျောင်း စာသင်ကျောင်း	၄၀၀	-	ခြေကျင်	၁၀ မိနစ်	
			ရေမျက်ကြီး	၃၀၄	ဘုန်းကြီးကျောင်း စာသင်ကျောင်း	၃၅၀	-	ခြေကျင်	၁၀ မိနစ်	
			သစ်ကတိုး	၂၄၄	ဘုန်းကြီးကျောင်း စာသင်ကျောင်း	၂၅၀	-	ခြေကျင်	၁၀ မိနစ်	
			ဆန္ဒင်းနံ့ပြိန်	၃၈၇	ဘုန်းကြီးကျောင်း စာသင်ကျောင်း	၄၀၀	-	ခြေကျင်	၁၀ မိနစ်	
၃၈		အဝတောင်အုပ်စု	အဝတောင်အုပ်စု	၄၇၀	ဘုန်းကြီးကျောင်း စာသင်ကျောင်း	၅၀၀	-	ခြေကျင်	၁၀ မိနစ်	
			ဒွေးချ	၇၁၇	ဘုန်းကြီးကျောင်း စာသင်ကျောင်း	၇၅၀	-	ခြေကျင်	၁၀ မိနစ်	
							-	ခြေကျင်	၁၀ မိနစ်	
၃၉		ဝပြေအုပ်စု	ဝပြေ	၄၀၀	ဘုန်းကြီးကျောင်း စာသင်ကျောင်း	၄၀၀	-	ခြေကျင်	၁၀ မိနစ်	
			မအူပြိန်	၅၄၀	ဘုန်းကြီးကျောင်း စာသင်ကျောင်း	၅၄၀	-	ခြေကျင်	၁၀ မိနစ်	
			လက်ဝဲတက်	၁၂၂	ဘုန်းကြီးကျောင်း စာသင်ကျောင်း	၁၂၂	-	ခြေကျင်	၁၀ မိနစ်	
			ဝါးတောင်	၂၇၆	ဘုန်းကြီးကျောင်း စာသင်ကျောင်း	၂၇၆	-	ခြေကျင်	၁၀ မိနစ်	
၄၀		မင်းချောင်းအုပ်စု	မင်းချောင်း	၁၁၀၈	ဘုန်းကြီးကျောင်း စာသင်ကျောင်း အ. ထ. က	၁၁၀၈	-	ခြေကျင်	၁၀ မိနစ်	
			မြို့ချောင်း	၁၀၃၈	ဘုန်းကြီးကျောင်း	၁၀၃၈	-	ခြေကျင်	၁၀ မိနစ်	

					စာသင်ကျောင်း အ. ထ. က					
			ကွမ်းချိန်	၅၂၅	ဘုန်းကြီးကျောင်း စာသင်ကျောင်း အ. လ. က	၅၂၅	-	ခြေကျင်	၁၀ မိနစ်	
			ဘူးတောင်းကွဲ	၄၈	ကွမ်းချိန် ဘုန်းကြီးကျောင်း	၅၀	-	ခြေကျင်	၁၀ မိနစ်	
၄၁		အလံချိန်အုပ်စု	အလံချိန်	၁၁၈၁	ဘုန်းကြီးကျောင်း စာသင်ကျောင်း	၁၁၈၁	-	ခြေကျင်	၁၀ မိနစ်	
			အထက်မဒေး ကျွန်း	၁၉၃	ဘုန်းကြီးကျောင်း စာသင်ကျောင်း အ. ထ. က	၂၀၀	-	ခြေကျင်	၁၀ မိနစ်	
			တံခွန်တိုင်	၁၀၅၉	ဘုန်းကြီးကျောင်း စာသင်ကျောင်း	၁၀၅၉	-	ခြေကျင်	၁၀ မိနစ်	
			လောင်းချောင်း	၁၁၉၁	ဘုန်းကြီးကျောင်း စာသင်ကျောင်း	၁၁၉၁	-	ခြေကျင်	၁၀ မိနစ်	
၄၂	ကျောက်ဖြူ	ရတနအုပ်စု	ရတန	၁၈၂	ဘုန်းကြီးကျောင်း စာသင်ကျောင်း	၂၀၀	-	ခြေကျင်	၁၀ မိနစ်	
			မြုံးပြင်	၁၂၁၁	ဘုန်းကြီးကျောင်း စာသင်ကျောင်း	၁၂၁၁	-	ခြေကျင်	၁၀ မိနစ်	
			လောင်းခုတ် တောင်	၂၁၂၅	ဘုန်းကြီးကျောင်း၂ စာသင်ကျောင်း	၂၁၂၅	-	ခြေကျင်	၁၀ မိနစ်	
			အရှေ့မျှားတိန်	၃၇၃	ဘုန်းကြီးကျောင်း စာသင်ကျောင်း	၃၇၃	-	ခြေကျင်	၁၀ မိနစ်	
			အနောက်မျှား	၂၅၇	ဘုန်းကြီးကျောင်း	၂၅၇	-	ခြေကျင်	၁၀ မိနစ်	

			တိန်		စာသင်ကျောင်း					
			ငကဲပြင်(ရွာသစ်)	၁၁၅		၁၁၅	-	ခြေကျင်	၁၀ မိနစ်	ရွာမရှိ
၄၃		ဂန့်ဂါအုပ်စု	ဂန့်ဂါအနောက်	၈၇၃	ဘုန်းကြီးကျောင်း စာသင်ကျောင်း	၈၇၃	-	ခြေကျင်	၁၀ မိနစ်	
			ဂန့်ဂါရွာမ	၅၉၈	ဘုန်းကြီးကျောင်း စာသင်ကျောင်း	၅၉၈	-	ခြေကျင်	၁၀ မိနစ်	
			ထုံးစေ့ကေ	၈၇	ဘုန်းကြီးကျောင်း	၁၀၀	-	ခြေကျင်	၁၀ မိနစ်	
			ပေါက်ပြိန်	၁၀၇၀	ဘုန်းကြီးကျောင်း	၁၀၇၀	-	ခြေကျင်	၁၀ မိနစ်	
၄၄		ပန်းတောပြင် အုပ်စု	ပန်းတောပြင် (အရှေ့)	၈၅၈	ဘုန်းကြီးကျောင်း စာသင်ကျောင်း	၉၀၀	-	ခြေကျင်	၁၀ မိနစ်	
			ပန်းတောပြင် (အနောက်)	၆၇၉	ဘုန်းကြီးကျောင်း စာသင်ကျောင်း	၇၀၀	-	ခြေကျင်	၁၀ မိနစ်	
			လမန်ချောင်း	၉၀၁	ဘုန်းကြီးကျောင်း စာသင်ကျောင်း	၁၀၀	-	ခြေကျင်	၁၀ မိနစ်	
			ကျွဲတဲ	၅၇၆	ဘုန်းကြီးကျောင်း စာသင်ကျောင်း	၆၀၀	-	ခြေကျင်	၁၀ မိနစ်	
			ကူးတို့ဆိပ်	၆၇၅	ဘုန်းကြီးကျောင်း စာသင်ကျောင်း	၇၀၀	-	ခြေကျင်	၁၀ မိနစ်	
၄၅		ခြုံဆွယ်အုပ်စု	ခြုံဆွယ်	၁၆၁၉	ဘုန်းကြီးကျောင်း စာသင်ကျောင်း	၁၆၁၉	-	ခြေကျင်	၁၀ မိနစ်	
၄၆	ကျောက်ဖြူ	ကျောက်ငူအုပ်စု	ကျောက်ငူ	၈၃၁	ဘုန်းကြီးကျောင်း စာသင်ကျောင်း	၄၃၁	၄၀၀	ခြေကျင်	၁၀ မိနစ်	တောင်ကန်
			ရွာဟောင်း	၂၉၈	ဘုန်းကြီးကျောင်း စာသင်ကျောင်း	၃၀၀	-	ခြေကျင်	၁၀ မိနစ်	
			မီးကျောင်းရေ	၁၂၅	ဘုန်းကြီးကျောင်း	၁၅၀	-	ခြေကျင်	၁၀ မိနစ်	

			သောက် ၂		စာသင်ကျောင်း					
			ငမောက်ကျွန်	၄၅၁	ဘုန်းကြီးကျောင်း စာသင်ကျောင်း	၅၀၀	-	ခြေကျင်	၁၀ မိနစ်	
			ပန်းတူမ	၆၂၈	ဘုန်းကြီးကျောင်း စာသင်ကျောင်း	၇၀၀	-	ခြေကျင်	၁၀ မိနစ်	
			အဖိုးပြင်	၂၇၆	ဘုန်းကြီးကျောင်း စာသင်ကျောင်း	၃၀၀	-	ခြေကျင်	၁၀ မိနစ်	
			ဆန်နီခင်း	၆၆	ဘုန်းကြီးကျောင်း		၆၆	ခြေကျင်	၃၀ မိနစ်	ငမောက်ကျိန်
၄၇		ပြင်ကြီးအုပ်စု	ပြင်ကြီး	၆၅၅	ဘုန်းကြီးကျောင်း စာသင်ကျောင်း	၆၅၅	-	ခြေကျင်	၁၀ မိနစ်	
			ကပိုင်ချောင်း	၂၄၇၇	ဘုန်းကြီးကျောင်း၃ ကျောင်း စာသင်ကျောင်း အ.ထ.က	၂၅၀၀	-	ခြေကျင်	၁၀ မိနစ်	
			ကျောက်ခမောက်	၁၀၄၃	ဘုန်းကြီးကျောင်း စာသင်ကျောင်း	၁၀၄၃	-	ခြေကျင်	၁၀ မိနစ်	
၄၈		မင်းဂံအုပ်စု	မင်းဂံ	၁၀၁၅	ဘုန်းကြီးကျောင်း စာသင်ကျောင်း	၁၀၁၅	-	ခြေကျင်	၁၀ မိနစ်	
			လှေတဲ	၄၂၈	ဘုန်းကြီးကျောင်း စာသင်ကျောင်း	၄၂၈	-	ခြေကျင်	၁၀ မိနစ်	
			မရဖိုင်း	၄၀၂	ဘုန်းကြီးကျောင်း စာသင်ကျောင်း	၄၅၀	-	ခြေကျင်	၁၀ မိနစ်	
			ကညင်တော	၅၀၇	ဘုန်းကြီးကျောင်း စာသင်ကျောင်း	၅၀၇	-	ခြေကျင်	၁၀ မိနစ်	
			ဒိုးတန်း	၅၁		၅၁	-	ခြေကျင်	၁၀ မိနစ်	

			မောက်တင်ကြီး	၃၅၈	ဘုန်းကြီးကျောင်း စာသင်ကျောင်း	၃၅၈	-	ခြေကျင်	၁၀ မိနစ်	လူမရှိကညင်တောကို ပြောင်း
၄၉		လဟာကြီးအုပ်စု	လဟာကြီး	၁၂၁	ဘုန်းကြီးကျောင်း	၁၂၁	-	ခြေကျင်	၁၀ မိနစ်	
			ရွာသစ်ကေ	၄၅၈	ဘုန်းကြီးကျောင်း စာသင်ကျောင်း	၄၅၈	-	ခြေကျင်	၁၀ မိနစ်	
			ငဖျင်းသက်	၂၀၄	ဘုန်းကြီးကျောင်း စာသင်ကျောင်း	၂၀၄	-	ခြေကျင်	၁၀ မိနစ်	
			အောင်သာယာ	၂၂၂	ဘုန်းကြီးကျောင်း စာသင်ကျောင်း	၂၂၂	-	ခြေကျင်	၁၀ မိနစ်	
၅၀	ကျောက်ဖြူ	ရွှေညိုမအုပ်စု	ရွှေညိုမ	၁၁၆၆	ဘုန်းကြီးကျောင်း စာသင်ကျောင်း	၁၁၆၆	-	ခြေကျင်	၁၀ မိနစ်	
			ကွမ်းချောင်း	၈၅၀	ဘုန်းကြီးကျောင်း စာသင်ကျောင်း	၉၀၀	-	ခြေကျင်	၁၀ မိနစ်	
			ချောင်းကြီးဖျား	၈၅၁	ဘုန်းကြီးကျောင်း စာသင်ကျောင်း	၉၀၀	-	ခြေကျင်	၁၀ မိနစ်	
			မျိုင်ချောင်း	၄၀၄	ဘုန်းကြီးကျောင်း စာသင်ကျောင်း	၄၅၀	-	ခြေကျင်	၁၀ မိနစ်	
၅၁		ဝါးတောင်အုပ်စု	ဝါးတောင်	၆၇၈	ဘုန်းကြီးကျောင်း စာသင်ကျောင်း	၁၀၀၀	-	ခြေကျင်	၁၀ မိနစ်	
			တောင်ရှည်	၂၅၂	ဘုန်းကြီးကျောင်း စာသင်ကျောင်း	၂၅၂	-	ခြေကျင်	၁၀ မိနစ်	
၅၂		တဲချောင်းအုပ်စု	တဲချောင်း	၃၉၁	ဘုန်းကြီးကျောင်း စာသင်ကျောင်း	၃၉၁	-	ခြေကျင်	၁၀ မိနစ်	
			ငတိန်းဂျိန်	၁၈၄	စာသင်ကျောင်း	၁၈၄	-	ခြေကျင်	၁၀ မိနစ်	

			အုန်းတော	၂၄၃	ဂုံတောင်ဘုန်းကြီး ကျောင်း စာသင်ကျောင်း	၁၈၄	၅၉	ခြေကျင်	၁၀ မိနစ်	
			ကာရီတောင်မော်	၃၆	ဂုံးတောင်ဘုန်းကြီး ကျောင်း စာသင်ကျောင်း	၃၆	-	ခြေကျင်	၁၀ မိနစ်	
			ကင်းမွန်းတောင်	၆၄	တောင်ကုန်း	၆၄	-	ခြေကျင်	၁၀ မိနစ်	
			ကတ္တူချိုင်	၆၉၂	ဘုန်းကြီးကျောင်း စာသင်ကျောင်း	၆၉၂	-	ခြေကျင်	၁၀ မိနစ်	
			မင်းခင်းပြင်	၁၂၄	တောင်ကုန်း	၁၂၄	-	ခြေကျင်	၁၀ မိနစ်	
			ဂုံးတောင်	၁၂၆	ဂုံးတောင်ဘုန်းကြီး ကျောင်း စာသင်ကျောင်း	၁၂၆	-	ခြေကျင်	၁၀ မိနစ်	
			ပြင်ဝန်း	၁၀၀	ဘုန်းကြီးကျောင်း စာသင်ကျောင်း	၁၀၀	-	ခြေကျင်	၁၀ မိနစ်	
၅၃		ကျောက်ကြီးပြင် အုပ်စု	ကျောက်ကြီးပြင်	၈၃၂	ဘုန်းကြီးကျောင်း စာသင်ကျောင်း	၈၃၂	-	ခြေကျင်	၁၀ မိနစ်	
			ပြင်ရှည်	၁၀၉၉	ဘုန်းကြီးကျောင်း စာသင်ကျောင်း	၁၂၀၀	-	ခြေကျင်	၁၀ မိနစ်	
			မော်ဖျား	၄၇၁	ဘုန်းကြီးကျောင်း စာသင်ကျောင်း	၅၀၀	-	ခြေကျင်	၁၀ မိနစ်	
၅၄		ဇင်ကျွန်းအုပ်စု	ဇင်ကျွန်း	၁၄၀၉	ဘုန်းကြီးကျောင်း စာသင်ကျောင်း	၁၄၀၉	-	ခြေကျင်	၁၀ မိနစ်	
			အစိုင်းကြီး	၁၆၄	တောင်ကုန်း	-	၁၆၄	ခြေကျင်	၁၀ မိနစ်	Shelter လိုအပ်

	စနဲ	ကံပြင်ရပ်ကွက်		၁၃၀၃	ဘုန်းကြီးကျောင်း စာသင်ကျောင်း	၁၃၀၃	-	ခြေကျင်	၁၀ မိနစ်	
		အလယ်စုရပ် ကွက်		၇၈၁	ဘုန်းကြီးကျောင်း စာသင်ကျောင်း	၇၈၁	-	ခြေကျင်	၁၀ မိနစ်	
		တောင်ငူစုရပ် ကွက်		၉၄၄	ဘုန်းကြီးကျောင်း စာသင်ကျောင်း	၉၄၄	-	ခြေကျင်	၁၀ မိနစ်	
		ရွှေဟသာ်ရပ် ကွက်		၁၀၇၆	ဘုန်းကြီးကျောင်း စာသင်ကျောင်း	၁၀၇၆	-	ခြေကျင်	၁၀ မိနစ်	
		ထိန်တွေရပ် ကွက်		၃၉၉	ဘုန်းကြီးကျောင်း စာသင်ကျောင်း	၃၉၉	-	ခြေကျင်	၁၀ မိနစ်	

နောက်ဆက်တွဲ (၅) ကျောက်ဖြူမြို့နယ် ထိခိုက်ခံရလွယ်သောအုပ်စုများ ခိုလှုံမည့်နေရာများနှင့် လိုအပ်ချက်များ

စဉ်	အုပ်စု	ကျေးရွာ	Shelter	စုစုပေါင်း လူဦးရေ	ဝင်ဆံ့ လူဦးရေ	လိုအပ်သော လူဦးရေ	
၁	တောင်ရင်အုပ်စု	ငလပွေ	စာသင်ကျောင်း၊	၁၃၂၃	၁၃၂၃	-	-
		စေတီယျ	ဘုန်းကြီးကျောင်း	၁၇၆၄	၁၇၆၄	-	-
၂	သဲတန်းအုပ်စု	လက်ညှိုးငုံ	စာသင်ကျောင်း၊	၁၂၂	၁၂၂	-	-
		သဲတန်း	ဘုန်းကြီးကျောင်း၊	၂၈၀	၂၈၀	-	-
		တန်းခရို	ဘုန်းကြီးကျောင်း	၂၄၆	၂၅၀		
၃	ကင်းမြောက်အုပ်စု	ကင်းပင်လယ်နား	စေတီယျတောင်	၄၂၂	၄၂၂	-	-
၄	ကျောက်ငူအုပ်စု	ကျောက်ငူ	စာသင်ကျောင်း၊	၈၃၁	၄၃၁	၄၀၀	တောင်ကန်
		ဆန်နီခင်း	ဘုန်းကြီးကျောင်း	၆၆	-	၆၆	ငမောက်ကျိန်း
		ပန်းတူမ	စာသင်ကျောင်း၊	၆၂၈	၆၅၀		
၅	လိပ်ခမော်အုပ်စု	ဂေါ်တူ	ဘုန်းကြီးကျောင်း	၅၁၈	၅၁၈	-	-
		မလကျွန်း	စာသင်ကျောင်း၊	၉၄၆	၉၄၆	-	
၆	တဲချောင်းအုပ်စု	ကတ္တူချိုင်	ဘုန်းကြီးကျောင်း	၆၉၂	၆၉၂	-	
		အုန်းတော	စာသင်ကျောင်း၊	၂၄၃	၁၈၄	၅၉	-
		ကာရီတောင်မော်	ဘုန်းကြီးကျောင်း	၃၆	၃၆	-	
၇	သဲချောင်းအုပ်စု	ပေါက်နက်ချေ	ခိုလှုံမည့်နေရာမရှိပါ	၂၃၀	၂၃၀	-	
		ကာပီချောင်း	စာသင်ကျောင်း၊	၁၀၁၃	၁၀၁၃		
		ဦးဂါဒ္ဒိန်	စာသင်ကျောင်း၊	၂၇၆	၈၃၁	-	
		သဲချောင်း	ဘုန်းကြီးကျောင်း၊တောင်ရှည်တောင်တန်း	၈၃၁	၈၃၁	-	
၈	ဇင်ချောင်းအုပ်စု	ကုန်းဘောင်ကြီး	စာသင်ကျောင်း၊	၉၅၁	၃၀၀၀	-	
၉	ကျောက်ပြောက်အုပ်စု	ကျောက်ပြောက်	ဘုန်းကြီးကျောင်း	၁၃၃၁	၁၅၀၀	-	
		ဝနက်ချိန်	စာသင်ကျောင်း၊	၅၄၉	၇၀၀	၁၅၁	

		ပြူးချိန်	ဘုန်းကြီးကျောင်း	၂၀၀	၂၀၀	-	
		ဝမြောင်	စာသင်ကျောင်း၊	၇၂၁	၁၀၀၀	-	
၁၀	ဇင်ကျွန်းအုပ်စု	အစိုင်းကြီး	ဘုန်းကြီးကျောင်း	၁၆၄		-၁၆၄	Shelter လိုအပ်
		ဇင်ကျွန်း	စာသင်ကျောင်း၊	၁၄၀၉	၂၀၀၀	-	
၁၁	မင်းပြင်အုပ်စု	ရေနံတောင်	ဘုန်းကြီးကျောင်း	၁၁၇၇	၇၀၀	၁၀၄၇၇	မင်းပြင်
		မင်းပြင်	စာသင်ကျောင်း၊	၁၅၂၁	၂၀၀၀	-	
၁၂	ဝါးတောင်အုပ်စု	ဝါးတောင်	ဘုန်းကြီးကျောင်း	၆၇၈	၁၀၀၀	-	
၁၃	မင်းဂံ	မရိုင်စိုင်း	ဘုန်းကြီးကျောင်း	၄၀၂	၄၅၀	-	
		ကညင်တော	စာသင်ကျောင်း၊	၅၀၇	၅၀၇	-	
		မောက်တင်ကြီး	ဘုန်းကြီးကျောင်း	၃၅၈	၃၅၈	-	
၁၄	ဖြင်ကြီး	ကပိုင်ချောင်း	စာသင်ကျောင်း၊	၂၄၇၇	၂၅၀၀	-	
		ပြင်ဖြူမော် (မြို့ပေါ်)	စာသင်ကျောင်း၊	၁၀၇၉	၉၀၀	-	Shelter လိုအပ်
၁၅	ကျောက်ကြီးပြင်	မောက်ဖျား	ဘုန်းကြီးကျောင်း	၄၇၁	၅၀၀	-	
		ပြင်ရှည်	စာသင်ကျောင်း၊	၁၀၉၉	၁၂၀၀	-	
၁၆	ဂုံချွန်	အထက်ပြင်	ဘုန်းကြီးကျောင်း	၄၇၄	၅၀၀	-	
		လေတာပြင်	စာသင်ကျောင်း၊	၁၄၅၇	၁၄၅၇	-	
		အင်းကြီးနား	ဘုန်းကြီးကျောင်း	၄၀၃	၅၀၀	-	
		စေပုတ်ကေ	စာသင်ကျောင်း၊	၅၁၀	၅၁၀	-	
		အရှေ့ဘက်	ဘုန်းကြီးကျောင်း	၄၅၉	၅၀၀	-	
		အောင်စေတီ	စာသင်ကျောင်း၊	၁၂၅	၁၂၅	-	

နောက်ဆက်တွဲ (၆) ဘေးအန္တရာယ်ကြောင့် ပျက်စီးဆုံးရှုံးမှု ကိန်းဂဏန်းကောက်ယူမည့်ပုံစံ

နောက်ဆက်တွဲ (က)

ဘေးအန္တရာယ်ကြောင့် ပျက်စီးဆုံးရှုံးမှုကိန်းဂဏန်းအချက်အလက် ကောက်ယူသည့် ပုံစံ

ဖြစ်စဉ် သင်္ကေတ		စာရင်းပေးပို့သောဌာန				စာရင်းပေးပို့သည့်ရက်စွဲ	
၁။ ဘေးအန္တရာယ်ဆိုင်ရာ အချက်အလက်	ဘေးအန္တရာယ်အမျိုးအစား		ဘေးအန္တရာယ်ဖြစ်ပေါ်သည့်နေရာ				
	ဘေးအန္တရာယ်၏ပြင်းအား		ပြည်နယ်/ တိုင်းဒေသကြီး	ခရိုင်	မြို့နယ်	ရပ်ကွက်/ ကျေးရွာအုပ်စု	ကျေးရွာ
ဖြစ်ပွားသည့်ရက်စွဲ(ရက်၊လ၊နှစ်)		ဘေးသင့်ခံ ကျေးရွာ အရေအတွက်					
ဖြစ်ရပ်ကြာချိန်		အကြောင်းရင်း ဖော်ပြချက်အကျဉ်း					

၂။ ဘေးသင့်ခံရမှု	☐	☐	☐	☐	☐	☐	☐	
လူဦးရေ	သေဆုံး	ပျောက်	ဒဏ်ရာရ	တိုက်ရိုက်ထိခိုက်	ဘေးသင့်	ယာယီပြောင်းရွှေ့	အပြီးပြောင်းရွှေ့	စုစုပေါင်း
ကလေး								
ကျား								
မ								
လူကြီး								
ကျား								
မ								
စုစုပေါင်း								
ကျား								
မ								
			အိမ်ထောင်စု					

၃။ ပို့ဆောင်ရေး ☐

အမျိုးအစား	ရေတွက်ပုံ	ပျက်စီးဆုံးရှုံး	
		အရေအတွက်	တန်ဖိုး(ကျပ်)
အဝေးပြေးလမ်းမကြီးများ	မိုင်		
မြို့တွင်းလမ်းများ	မိုင်		
ရွာလမ်းများ	မိုင်		
တံတားများ	ခုရေ		
သဘော်ဆိပ်/ဆိပ်ခံတံတားများ	ခုရေ		
ဘူတာရုံများ	ခုရေ		
ရထားစက်ခေါင်းများ	ခုရေ		
ရထားတွဲများ	ခုရေ		
ရထားလမ်းများ	မိုင်		
လေကြောင်းပို့ဆောင်ရေး/လေဆိပ်			

၄။ မွေးမြူရေး ☐

အမျိုးအစား	ရေတွက်ပုံ	သေဆုံး/ပျက်စီး	တန်ဖိုး(ကျပ်)
ကျွဲ	ကောင်		
နွား	ကောင်		
သိုး/ဆိတ်	ကောင်		
ဝက်	ကောင်		
ကြက်	ကောင်		
ဘဲ	ကောင်		
မွေးမြူရေးခြံများ	ခြံ		
မွေးမြူရေးအစာ			
မွေးမြူရေးသုံးဆေးနှင့်ဆေးပစ္စည်း			

၅။ ကျန်းမာရေး ☐

အမျိုးအစား	ရေတွက်ပုံ	ဆုံးရှုံး		ပျက်စီး	
		အရေအတွက်	တန်ဖိုး(ကျပ်)	အရေအတွက်	တန်ဖိုး(ကျပ်)
ဆေးရုံ	ခုရေ				
ပုဂ္ဂလိက ဆေးကုခန်း	ခုရေ				
ဆေးပေးခန်း	ခုရေ				
ကျေးလက်ကျန်းမာရေးဌာန	ခုရေ				
ကျေးလက်ကျန်းမာရေးဌာနခွဲ	ခုရေ				
ဆေးရုံသုံး စက်ကိရိယာများ					
ဆေးဝါးများ					
စုစုပေါင်း					

၆။ ပညာရေး ☐

အမျိုးအစား	ဆုံးရှုံး		ပျက်စီး	
	အရေအတွက်	တန်ဖိုး(ကျပ်)	အရေအတွက်	တန်ဖိုး(ကျပ်)
တက္ကသိုလ်				
ကောလိပ်/သိပ္ပံ				
သုတေသနဌာန				
အထက				
အလက				
အမက				
မူကြို				
သင်တန်းကျောင်း				
ပုဂ္ဂလိကကျောင်း				

၇။ သောက်သုံးရေနှင့်သန့်ရှင်းရေး ☐

အမျိုးအစား	ရေတွက်ပုံ	ဆုံးရှုံး		ပျက်စီး	
		အရေအတွက်	တန်ဖိုး(ကျပ်)	အရေအတွက်	တန်ဖိုး(ကျပ်)
ရေတွင်းများ	ခုရေ				
ရေကန်များ(မြေသား/သဘာဝ)	ခုရေ				
ရေလှောင်ကန်များ(အများသုံး)	ခုရေ				
အဓိကရေပိုက်လိုင်းများ	ပေ				
ရေဆိုးမြောင်းများ	ပေ				

၈။ ငါးလုပ်ငန်း ☐

အမျိုးအစား	ရေတွက်ပုံ	ဆုံးရှုံး		ပျက်စီး	
		အရေအတွက်	တန်ဖိုး(ကျပ်)	အရေအတွက်	တန်ဖိုး(ကျပ်)
ငါးဖမ်းလှေ	စီးရေ				
ငါးဖမ်းစက်လှေ/ငါးဖမ်းသဘော်	စီးရေ				
ငါးဖမ်းကိရိယာများ					
ဆားကွင်း	ဧက				
ငါးမွေးကန်	ဧက				
ပုဇွန်မွေးကန်	ဧက				

ဘေးအန္တရာယ်ကြောင့် ပျက်စီးဆုံးရှုံးမှုကိန်းဂဏန်းအချက်အလက် ကောက်ယူသည့် ပုံစံ

၉။ သာသနိကအဆောက်အအုံ ☐

အမျိုးအစား	ရေတွက်ပုံ	ဆုံးရှုံး		ပျက်စီး	
		အရေအတွက်	တန်ဖိုး(ကျပ်)	အရေအတွက်	တန်ဖိုး(ကျပ်)
စေတီ/ပုထိုး	ခုရေ				
ဘုန်းတော်ကြီး/သီလရှင်ကျောင်း	ခုရေ				
ခရစ်ယာန်ဘုရားရှိခိုးကျောင်း	ခုရေ				
ဗလီ	ခုရေ				
ဟိန္ဒူဘုရားကျောင်း	ခုရေ				

၁၀။ သစ်တော ☐

အမျိုးအစား	ရေတွက်ပုံ	ဆုံးရှုံး		ပျက်စီး	
		အရေအတွက်	တန်ဖိုး(ကျပ်)	အရေအတွက်	တန်ဖိုး(ကျပ်)
သစ်တောစိုက်ခင်း	ဟက်တာ				
သဘာဝသစ်တော	ဟက်တာ				
ဒီရေတော	ဟက်တာ				

၁၁။ လယ်ယာစိုက်ပျိုးရေး ☐

အမျိုးအစား	ပျက်စီးဆုံးရှုံး		
	ရေတွက်ပုံ	အရေအတွက်	တန်ဖိုး(ကျပ်)
သီးနှံ(စပါး)	ဧက		
သီးနှံ(အခြား)	ဧက		
စိုက်ပျိုးမြေ(စပါးနှင့်အခြားသီးနှံ)	ဧက		
စိုက်ပျိုးမြေ(စက်မှုကုန်ကြမ်းသီးနှံ)	ဧက		
ရေတံခါး	ခုရေ		
ဆည်/တာ	ပေ		
တမံ	ပေ		
မြောင်းလက်တံ	မိုင်		
မျိုးစေ့/စပါးကျီ			
လယ်ယာသုံးပစ္စည်း			

၁၂။ အဆောက်အအုံ ☐

အမျိုးအစား	ရေတွက်ပုံ	ဆုံးရှုံး		ပျက်စီး	
		အရေအတွက်	တန်ဖိုး(ကျပ်)	အရေအတွက်	တန်ဖိုး(ကျပ်)
အိုးအိမ်	ခုရေ				
ရုံးအဆောက်အအုံ	ခုရေ				
စက်ရုံ/အလုပ်ရုံ	ခုရေ				
ကုန်လှောင်ရုံ	ခုရေ				
ဈေးရုံ	ခုရေ				
ဟိုတယ်များ	ခုရေ				
တည်းခိုခန်း	ခုရေ				

၁၃။ ဆက်သွယ်ရေး ☐

အမျိုးအစား	ပျက်စီးဆုံးရှုံး		
	ရေတွက်ပုံ	အရေအတွက်	တန်ဖိုး(ကျပ်)
ဖန်မျှင်ဆက်သွယ်ရေးနန်းကြိုး	ကီလိုမီတာ		
ကြေးနန်းကြိုး	ကီလိုမီတာ		
စက်အရံပစ္စည်း			
စက်များထားရာအဆောက်အအုံ	ခုရေ		

၁၄။ စွမ်းအင် ☐

အမျိုးအစား	ပျက်စီးဆုံးရှုံး		
	ရေတွက်ပုံ	အရေအတွက်	တန်ဖိုး(ကျပ်)
စက်ယန္တရား (ပန့်)	ခုရေ		
ဆီလှောင်ကန်	ခုရေ		
ပိုက်လိုင်းများ	ကီလိုမီတာ		
ဆက်စပ်အဆောက်အအုံ	ခုရေ		

၁၅။ လျှပ်စစ် ☐

အမျိုးအစား	ပျက်စီးဆုံးရှုံး		
	ရေတွက်ပုံ	အရေအတွက်	တန်ဖိုး(ကျပ်)
ဓါတ်တိုင်များ	ခုရေ		
66 kv လိုင်းကြိုး	မိုင်		
33kv လိုင်းကြိုး	မိုင်		
11/3.3kv လိုင်းကြိုး	မိုင်		
စက်များထားရာအဆောက်အအုံ	ခုရေ		

၁၆။ ကယ်ဆယ်ရေး ☐

အမျိုးအစား	တန်ဖိုး(ကျပ်)	
	နိုင်ငံတော်	အခြား
ထောက်ပံ့ရိက္ခာ		
ထောက်ပံ့ပစ္စည်း		
အိမ်ဆောက်ပစ္စည်း		
ထောက်ပံ့ငွေ		

စာရင်းရေးသွင်းသူ၏လက်မှတ်	
စာရင်းရေးသွင်းသူ၏အမည်	
ရာထူး	

အကြံပြုချက်။

ပျက်စီးဆုံးရှုံးမှုတန်ဖိုးမှာ ဘေးအန္တရာယ်ဖြစ်ပေါ်သည့် အချိန်တွင် ရှိသော ကာလပေါက်ဈေး ကိုရေးသွင်းရန်ဖြစ်ပါသည်။

နောက်ဆက်တွဲ (၇) ဘေးအန္တရာယ်ကြောင့် ပျက်စီးဆုံးရှုံးမှု ကိန်းဂဏန်းကောက်ယူသည့် Website နှင့် Kobo Application

Damage & Loss Assessment - http://www.mdld-rrd.gov.mm/DesInventar/main.jsp?countrycode=mmr

Link of Kobo application - www.chalkandslate.co/rrd/Damage-Assessment.apk

အရေးပေါ်ကွယ်ကဲမှုဗဟိုဌာန ရခိုင်ပြည်နယ်
ဆက်သွယ်ရမည့် ဖုန်း - ဦးရဲထွန်းဦး- ဒုတိယဦးစီးမှူး ၀၉ ၈၉၉၉၂၉၉၆၂

ဗဟိုစာရင်းအင်း အဖွဲ့ရုံးခွဲ -ရခိုင်ပြည်နယ်
ဆက်သွယ်ရမည့်ဖုန်း - ဦးသန်း- ပြည်နယ်မှူး- ၀၉ ၄၄၈၅၃၃၄၀၃
- ဦးငြိမ်းဆွေဟန်- ဒုတိယဦးစီးမှူး- ၀၉ ၂၅၀ ၆၀၈၆၄၂

အကိုးအကားများ

- **Format of D&L assessment**
  http://www.mdld-rrd.gov.mm/DesInventar/main.jsp?countrycode=mmr
- **Link of Kobo application** -
  www.chalkandslate.co/rrd/Damage-Assessment.apk
- Institutional arrangement for Disaster Management in Myanmar, Relief and Resettlement Department and Asian Disaster Preparedness Center, Myanmar, 2009.
- Rakhine Multihazard Risk Assessment, UNDP, ADPC 2012
- Disaster Management Law & DM Regulations
- Standing Order on Natural Disaster Management, National Disaster Preparedness Central Committee, Myanmar, 2009.
- Township Disaster Management Plan

ရွှေ့ပြောင်းသွားလာ နေထိုင်ခြင်းဆိုင်ရာ နိုင်ငံတကာအဖွဲ့အစည်း (အိုင်အိုအမ်)
အမှတ် ၅၀ (ခ)၊ သီရိမင်္ဂလာ (၂) လမ်း၊ ရပ်ကွက် (၈)၊
ကမာရွတ်မြို့နယ်၊ ရန်ကုန်။
ဖုန်း - +၉၅ ၁ ၅၂၃ ၅၀၉၊ +၉၅ ၁ ၅၃၂ ၂၇၉
ဖက်(စ်) - +၉၅ ၁ ၅၃၂ ၂၇၉။
အီးမေးလ် - iomyangon@iom.int
ဝက်ဘ်ဆိုဒ် - www.iom.int