IOM
UN MIGRATION

မောင်တောမြို့နယ်
သဘာဝဘေးအန္တရာယ် အရေးပေါ်အခြေအနေ တုံ့ပြန်ဆောင်ရွက်ရေး လုပ်ငန်းစီမံချက်
၂၀၁၉ ခုနှစ်၊ ဩဂုတ်လ။

USAID
FROM THE AMERICAN PEOPLE

IDM-RAND

Improved Disaster Management and Resilience Against Natural Disaster

မာတိကာ

ကျေးဇူးတင်ဂုဏ်ပြုလွှာ ၄

မောင်တောမြို့နယ် သဘာဝဘေးအန္တရာယ်ဆိုင်ရာစီမံခန့်ခွဲမှု ကော်မတီ၏ အမှာစာ ၅

အခန်း (၁) အရေးပေါ်အခြေအနေ တုံ့ပြန်ဆောင်ရွက်ရေး စီမံချက်ရေးဆွဲရခြင်း ရည်ရွယ်ချက်နှင့် လုပ်ငန်းစဉ် . ၆

၁. ၁ နောက်ခံသမိုင်းကြောင်း ၆

၁. ၂ ရည်မှန်းချက်များ ၆

၁. ၃ အကျိုးရလဒ်များ ၇

၁. ၄ လုပ်ငန်းစဉ် ၇

အခန်း (၂) မောင်တောမြို့နယ် ဘေးအန္တရာယ်သက်ရောက်နိုင်ခြေနှင့် တုံ့ပြန်ဆောင်ရွက်ရေးဆိုင်ရာ ထိခိုက်ခံရ လွယ်မှုဆန်းစစ်ချက် ၈

၂. ၁ ဆိုင်ကလုန်မုန်တိုင်း (ဆိုင်ကလုန်းမုန်တိုင်းလေတိုက်ခတ်နှုန်း ၁နာရီ မိုင်၁၀၀နှင့် အထက် ဖြစ်စဉ်) ... ၈

၂. ၂ ရေကြီးခြင်းဘေး ၁၁

၂. ၃ ထိခိုက်ခံရလွယ်မှု ၁၃

၂. ၃. ၁ ဆိုင်ကလုန်း လေတိုက်ခတ်နှုန်း (၁နာရီ မိုင် ၁၀၀ နှင့် အထက်) ၁၃

အခန်း (၃) အရေးပေါ်အခြေအနေ တုံ့ပြန်ဆောင်ရွက်ရေး အတွက် ကဏ္ဍအသီးသီး ဖွဲ့စည်းပုံ ၁၈

၃. ၁ မောင်တောမြို့နယ် အရေးပေါ်တုံ့ပြန်ဆောင်ရွက်ရေးစီမံချက် အခန်းကဏ္ဍအလိုက်ဖွဲ့စည်းပုံ ၁၈

၃. ၂ မောင်တောမြို့နယ် ပေါင်းစပ်ညှိနှိုင်းမှုကဏ္ဍ ၁၈

၃. ၂. ၁ မောင်တောမြို့နယ် ပေါင်းစပ်ညှိနှိုင်းမှုကဏ္ဍ ဖွဲ့စည်းပုံ ၁၉

၃. ၂. ၂ မောင်တောမြို့နယ် ပေါင်းစပ်ညှိနှိုင်းမှုကဏ္ဍ ချိတ်ဆက်မှုပုံစံ ၂၀

၃. ၂. ၃ ပေါင်းစပ်ညှိနှိုင်းမှုကဏ္ဍ လုပ်ငန်းစဉ်နှင့် အကောင်အထည်ဖော်ဆောင်ရွက်မည့်ဌာနများ ချိတ်ဆက်မှု ပြဇယား ၂၀

၃. ၃ မောင်တောမြို့နယ် ကြိုတင်သတိပေးချက်ကဏ္ဍ ၂၁

၃. ၃. ၁ မောင်တောမြို့နယ် ကြိုတင်သတိပေးချက်ကဏ္ဍ ဖွဲ့စည်းပုံ ၂၁

၃. ၃. ၂ မောင်တောမြို့နယ် ကြိုတင်သတိပေးချက်ကဏ္ဍ ချိတ်ဆက်မှုပုံစံ ၂၂

၃. ၃. ၃ ကြိုတင်သတိပေးချက်ကဏ္ဍ လုပ်ငန်းစဉ်နှင့် အကောင်အထည်ဖော်ဆောင်ရွက်မည့် ဌာနများ ချိတ် ဆက်ခြင်းပြဇယား ၂၂

၃. ၄ မောင်တောမြို့နယ် ရှာဖွေကယ်ဆယ်ရေးကဏ္ဍ ၂၃

၃. ၄. ၁ မောင်တောမြို့နယ် ရှာဖွေကယ်ဆယ်ရေးနှင့်လုံခြုံရေးကဏ္ဍ ဖွဲ့စည်းပုံ ၂၃

၃. ၄. ၂ မောင်တောမြို့နယ် ရှာဖွေကယ်ဆယ်ရေးနှင့်လုံခြုံရေးကဏ္ဍ ချိတ်ဆက်မှုပုံစံ ၂၄

၃. ၄. ၃ ရှာဖွေကယ်ဆယ်ရေးနှင့်လုံခြုံရေးကဏ္ဍလုပ်ငန်းစဉ်နှင့် အကောင်အထည်ဖော်ဆောင်ရွက်မည့် ဌာန များချိတ်ဆက်မှု ပြဇယား ၂၄

၃. ၅ မောင်တောမြို့နယ် ခိုလှုံရာနေရာစီမံခန့်ခွဲရေးကဏ္ဍ ၂၅

၃. ၅. ၁ မောင်တောမြို့နယ် ခိုလှုံရာနေရာစီမံခန့်ခွဲရေးကဏ္ဍ ဖွဲ့စည်းပုံ ၂၅

၃. ၅. ၂ မောင်တောမြို့နယ် ခိုလှုံရာနေရာစီမံခန့်ခွဲရေးကဏ္ဍ ချိတ်ဆက်မှု ပုံစံ ၂၆

၃. ၅. ၃ ခိုလှုံရာနေရာစီမံခန့်ခွဲရေးကဏ္ဍနှင့် အကောင်အထည်ဖော်ဆောင်ရွက်မည့် အဖွဲ့အစည်းများ၏ ချိတ် ဆက်မှုပြဇယား ၂၇

၃. ၆ မောင်တောမြို့နယ် ကျန်းမာရေးစောင့်ရှောက်မှုကဏ္ဍ ၂၈

၃. ၆. ၁ မောင်တောမြို့နယ် ကျန်းမာရေးစောင့်ရှောက်မှုကဏ္ဍ ဖွဲ့စည်းပုံ ၂၈

၃. ၆. ၂ မောင်တောမြို့နယ် ကျန်းမာရေးစောင့်ရှောက်မှုကဏ္ဍ ချိတ်ဆက်မှု ပုံစံ. ၂၉
၃. ၆. ၃ ကျန်းမာရေးစောင့်ရှောက်မှုကဏ္ဍနှင့် အကောင်အထည်ဖော်ဆောင်ရွက်မည့် အဖွဲ့အစည်းများချိတ်ဆက်မှု ပြဇယား ၂၉
၃. ၇ မောင်တောမြို့နယ် ထောက်ပံ့ပို့ဆောင်ရေးကဏ္ဍ ၃၀
၃. ၇. ၁ မောင်တောမြို့နယ် ထောက်ပံ့ပို့ဆောင်ရေးကဏ္ဍ လုပ်ငန်းအတွက် ဖွဲ့စည်းပုံ. ၃၀
၃. ၇. ၂ မောင်တောမြို့နယ် ထောက်ပံ့ပို့ဆောင်ရေးကဏ္ဍ ချိတ်ဆက်မှုပြပုံစံ. ၃၂
၃. ၇. ၃ မောင်တောမြို့နယ် ထောက်ပံ့ပို့ဆောင်ရေးကဏ္ဍနှင့် အကောင်အထည်ဖော်ဆောင်ရွက်မည့် အဖွဲ့အစည်းများ၏ ချိတ်ဆက်မှုပြဇယား. ၃၃
၃. ၈ မောင်တောမြို့နယ် ကနဦးလိုအပ်ချက်နှင့် ပျက်စီးဆုံးရှုံးမှုစာရင်းကောက်ယူရေးလုပ်ငန်းကဏ္ဍ ၃၄
၃. ၈. ၁ မောင်တောမြို့နယ် ကနဦးလိုအပ်ချက်နှင့် ပျက်စီးဆုံးရှုံးမှုစာရင်းကောက်ယူရေးလုပ်ငန်းကဏ္ဍ ဖွဲ့စည်းပုံ ၃၄
၃. ၈. ၂ မောင်တောမြို့နယ် ကနဦးလိုအပ်ချက်နှင့် ပျက်စီးဆုံးရှုံးမှုစာရင်းကောက်ယူရေးလုပ်ငန်းကဏ္ဍ ချိတ်ဆက်မှုပြပုံစံ ၃၅
၃. ၈. ၃ မောင်တောမြို့နယ် ကနဦးလိုအပ်ချက်နှင့် ပျက်စီးဆုံးရှုံးမှုစာရင်းကောက်ယူရေးကဏ္ဍနှင့် အကောင်အထည်ဖော်ဆောင်ရွက်မည့် အဖွဲ့အစည်းများ ချိတ်ဆက်မှုပြဇယား. ၃၆
အခန်း (၄) မောင်တောမြို့နယ် အရေးပေါ်အခြေအနေ တုံ့ပြန်ဆောင်ရွက်ရေးအတွက် စံသတ်မှတ်ထားသော လုပ်ငန်းစဉ်များ ၃၇
၄. ၁ အရေးပေါ်အခြေအနေ ကြိုတင်ပြင်ဆင်ရေး ၃၇
၄. ၂ ရှာဖွေကယ်ဆယ်ရေးအပါအဝင် အရေးပေါ်အခြေအနေတုံ့ပြန်ဆောင်ရွက်ရေး. ၃၇
၄. ၃ သဘာဝဘေးကျရောက်နေသည့်အဆင့်တွင် ရှာဖွေကယ်ဆယ်ရေးအပါအဝင် အရေးပေါ်အခြေအနေတုံ့ပြန်ဆောင်ရွက်ရေးလုပ်ငန်းများအတွက် သတ်မှတ်ထားရှိချက်. ၃၇
၄. ၄ မောင်တောမြို့နယ် အရေးပေါ်တုံ့ပြန်ဆောင်ရွက်ရေးကဏ္ဍ အသီးသီးအတွက် စံသတ်မှတ်ထားသော လုပ်ငန်းစဉ်များ. ၃၉
၄. ၄. ၁ မောင်တောမြို့နယ်ပေါင်းစပ်ညှိနှိုင်းရေးကဏ္ဍ စံသတ်မှတ်ထားသော လုပ်ငန်းစဉ်များ. ၃၉
၄. ၄. ၂ မောင်တောမြို့နယ် ကြိုတင်သတိပေးမှုကဏ္ဍ၏ စံသတ်မှတ်ထားသောလုပ်ငန်းစဉ်များ ၄၀
၄. ၄. ၃ မောင်တောမြို့နယ်ရှာဖွေကယ်ဆယ်ရေးနှင့်လုံခြုံရေးကဏ္ဍ၏ စံသတ်မှတ်ထားသော လုပ်ငန်းစဉ်များ ၄၁
၄. ၄. ၄ မောင်တောမြို့နယ်ခိုလှုံရာနေရာစီမံခန့်ခွဲရေးကဏ္ဍ၏ စံသတ်မှတ်ထားသော လုပ်ငန်းစဉ်များ . . ၄၂
၄. ၄. ၅ မောင်တောမြို့နယ် ကျန်းမာရေးစောင့်ရှောက်မှုကဏ္ဍ၏ စံသတ်မှတ်ထားသောလုပ်ငန်းစဉ်များ . ၄၄
၄. ၄. ၆ မောင်တောမြို့နယ် ထောက်ပံ့ပို့ဆောင်ရေးကဏ္ဍ၏ စံသတ်မှတ်ထားသောလုပ်ငန်းစဉ်များ. . . . ၄၅
၄. ၄. ၇ မောင်တောမြို့နယ် ပျက်စီးဆုံးရှုံးမှုစာရင်းကောက်ယူရေးကဏ္ဍ၏ စံသတ်မှတ်ထားသောလုပ်ငန်းစဉ်များ. ၄၆
အခန်း (၅) မောင်တောမြို့နယ် အရေးပေါ်အခြေအနေတုံ့ပြန်ဆောင်ရွက်မှု လုပ်ငန်းစဉ်များလုပ်ဆောင်ရန် တုံ့ပြန်ဆောင်ရွက်ရေး ကဏ္ဍအသီးသီး ၏ အရင်းအမြစ်နှင့် လိုအပ်ချက်များ ၄၈
၅. ၁ မောင်တောမြို့နယ် ပေါင်းစပ်ညှိနှိုင်းမှုကဏ္ဍ ဒေသတွင်းရှိ အရင်းအမြစ်များ၊ လိုအပ်ချက်နှင့် ကွာခြားချက်များ ၄၈
၅. ၂ ကြိုတင်သတိပေးချက်ကဏ္ဍ ဒေသတွင်းရှိ အရင်းအမြစ်များ၏ လိုအပ်ချက်နှင့်ကွာခြားချက်များ ၄၉
၅. ၃ ရှာဖွေကယ်ဆယ်ရေးကဏ္ဍ ဒေသတွင်းရှိ အရင်းအမြစ်များ၏ လိုအပ်ချက်နှင့်ကွာခြားချက်များ. ၅၀
၅. ၄ ခိုလှုံရာနေရာစီမံခန့်ခွဲရေးကဏ္ဍ ဒေသတွင်းရှိ အရင်းအမြစ်များ၏ လိုအပ်ချက်နှင့် ကွာခြားချက်များ. . ၅၂

၅. ၅ ကျန်းမာရေးစောင့်ရှောက်မှုကဏ္ဍ ဒေသတွင်းရှိ အရင်းအမြစ်များနှင့် ကွာခြားချက်နှင့် လိုအပ်မှုပြဇယား ၅၃
၅. ၆ ထောက်ပံ့ပို့ဆောင်ရေးကဏ္ဍတွင် အသုံးပြုမည့် အရင်းအမြစ်များနှင့် ကွာခြားချက်နှင့် လိုအပ်မှုပြ ဇယား ၅၄
၅. ၇ ကနဦးလိုအပ်ချက်နှင့် ပျက်စီးဆုံးရှုံးမှုစာရင်းကောက်ယူရေးကဏ္ဍတွင် အရင်းအမြစ်များနှင့် ကွာခြားချက် နှင့် လိုအပ်မှုပြဇယား.. ၅၅
အခန်း (၆) မောင်တောမြို့နယ် အရေးပေါ်အခြေအနေ တုံ့ပြန်ဆောင်ရွက်ရေးဆိုင်ရာ လုပ်ငန်းစဉ်များ စောင့်ကြည့် သုံးသပ်ခြင်းနှင့် အရေးပေါ်အခြေအနေတွင် ပေါင်းစပ်ဆောင်ရွက်မှု လုပ်ငန်းစဉ်ပြပုံစံ ၅၆
၆. ၁ တုံ့ပြန်ဆောင်ရွက်ရေးကဏ္ဍအသီးသီးအတွက် အစိုးရဌာနအသီးသီးနှင့် အခြားသောပူးပေါင်း ပါဝင်ဆောင် ရွက်သူ (Stakeholders) များ၏ ချိတ်ဆက်မှုပြပုံစံ ၅၆
နောက်ဆက်တွဲ ၅၈
နောက်ဆက်တွဲ (၁) မောင်တောမြို့နယ်အတွင်းရှိ အစိုးရဌာနများ ၅၈
နောက်ဆက်တွဲ (၂) မောင်တောမြို့နယ်အတွင်းရှိ ဆိုင်ကလုန်းမုန်တိုင်း (၁)နာရီ မိုင် ၁၀၀နှင့်အထက် (မိုးသည်း ထန်စွာရွာသွန်းခြင်း) ကြောင့် ထိခိုက်ခံရလွယ်သော ကျေးရွာစာရင်း ၆၀
နောက်ဆက်တွဲ (၃) မောင်တောမြို့နယ်အတွင်းသဘာဝဘေးအန္တရာယ်ဖြစ်ပေါ်လာပါက အရေးပေါ်ပြောင်းရွှေ့ နေရာချထားရန်နှင့် ခိုလှုံရာနေရာများအခြေအနေ ၆၄
နောက်ဆက်တွဲ (၄) မောင်တောမြို့နယ်အတွင်း UN/INGOs အဖွဲ့အစည်းများစာရင်း ၆၇
နောက်ဆက်တွဲ (၅) မောင်တောမြို့နယ်တွင် ဖွဲ့စည်းထားသော အသင်းအဖွဲ့များစာရင်းနှင့် ဆက်သွယ်ရမည့် ဖုန်း နံပါတ်များ ၆၉
နောက်ဆက်တွဲ (၆) ဘေးအန္တရာယ်ကြောင့် ပျက်စီးဆုံးရှုံးမှု ကိန်းဂဏန်းကောက်ယူမည့်ပုံစံ ၇၀
နောက်ဆက်တွဲ (၇) ဘေးအန္တရာယ်ကြောင့် ပျက်စီးဆုံးရှုံးမှု ကိန်းဂဏန်းကောက်ယူသည့် Website နှင့် Kobo Application.. ၇၂
အကိုးအကားများ ၇၃

ပုံများ

ပုံ (၁) မောင်တောမြို့နယ် ဆိုင်ကလုန်းဘေး (၁နာရီမိုင်၁၀၀နှင့် အထက်)သက်ရောက်နိုင်ခြေပြမြေပုံ ၁၀
ပုံ (၂) မောင်တောမြို့နယ် ရေကြီးခြင်းဘေး သက်ရောက်နိုင်ခြေပြမြေပုံ........................ ၁၂
ပုံ (၃) မောင်တောမြို့နယ် ဆိုင်ကလုန်းမုန်တိုင်းဘေး (၁ နာရီ မိုင် ၁၀၀နှင့်အထက်) ထိခိုက်ခံရလွယ်မှုပြ မြေပုံ ၁၅
ပုံ (၄) မောင်တောမြို့နယ်အတွင်း သဘာဝဘေးအန္တရာယ်ဖြစ်ပေါ်လာပါက အရေးပေါ် ပြောင်းရွှေ့နေရာချထားရန် နှင့် ခိုလှုံရာနေရာများ အခြေအနေ ၁၆
ပုံ (၅) မောင်တောမြို့နယ်အတွင်း သဘာဝဘေးအန္တရာယ်ဖြစ်ပေါ်လာပါက ထိခိုက်ခံရလွယ်မှုများသော ကျေးရွာ များနှင့် ခိုလှုံရာနေရာလိုအပ်မှုပြ မြေပုံ ၁၇

ဇယားများ

ဇယား (၁) ဆိုင်ကလုန်းမုန်တိုင်းဘေးဆန်းစစ်ချက်တွက်ချက်မှုအတိုင်းအတာ..................... ၉
ဇယား (၂) ရေကြီးခြင်းဘေး တွက်ချက်မှုပြဇယား ၁၁
ဇယား (၃) အန္တရာယ်အမျိုးအစားအလိုက် ထိခိုက်ခံရလွယ်မှုအဆင့်........................ ၁၃

ကျေးဇူးတင်ဂုဏ်ပြုလွှာ

မောင်တောမြို့နယ် သဘာဝဘေးအန္တရာယ်ဆိုင်ရာ စီမံခန့်ခွဲမှုလုပ်ငန်းစီမံချက်ကို IOM အဖွဲ့နှင့် မြို့နယ်သဘာဝဘေးအန္တရာယ်ဆိုင်ရာ စီမံခန့်ခွဲမှု လုပ်ငန်းကော်မတီဝင်များနှင့် ပေါင်းစပ်လျက် ၂၀၁၇ ခုနှစ်မှစတင်ရေးဆွဲခဲ့ရာ ယခု အခါ လွှဲပြောင်းပေးရန် ဖြစ်ပါသည်။ ယခုအခါ အရေးပေါ်အခြေအနေ တုံ့ပြန်ဆောင်ရွက်ရေးလုပ်ငန်းစီမံချက်ကို သဘာဝဘေးအန္တရာယ်ကျ ရောက်လာပါက မြို့နယ်အတွင်းဌာနဆိုင်ရာများမှ တုံ့ပြန်ဆောင်ရွက်ရေးလုပ်ငန်းများကို အချိန်တိုအတွင်း ထိထိရောက်ရောက် ဖော်ဆောင်နိုင်ရန် မြို့နယ်အထွေထွေအုပ်ချုပ်ရေးဦးစီးဌာနနှင့်တကွ မြို့နယ် အရေးပေါ်အခြေအနေတုံ့ပြန် ဆောင်ရွက်ရေးလုပ်ငန်းအဖွဲ့ဝင် ဌာနဆိုင်ရာများ၏ ဦးဆောင်မှု၊ ရွှေ့ပြောင်းသွားလာနေထိုင်ခြင်းဆိုင်ရာ နိုင်ငံတကာအဖွဲ့အစည်း၏ နည်းပညာပံ့ပိုးကူညီမှု၊ အစိုးရမဟုတ်သော လူမှုရေးအဖွဲ့အစည်းများနှင့် ပိုမိုပြည့်စုံပြီးသက်ဝင်လှုပ်ရှားမှုရှိသော စီမံချက်ဖြစ်ပေါ်လာစေရန် သက်ဆိုင်ရာပါဝင် ပတ်သက်သူအားလုံးနှင့် ကျယ်ကျယ်ပြန့်ပြန့်တိုင်ပင် ဆွေးနွေးခြင်း၊ ဒေသတွင်းရရှိနိုင်သည့် အရင်းအမြစ်များ လိုအပ်ချက်များအား ဆန်းစစ်အကဲဖြတ်မှုများပြုလုပ်ခြင်း၊ လိုအပ်သော အချက်အလက်များကို ဌာနဆိုင်ရာများမှတဆင့် ကောက်ယူခြင်း စသည့်အချက်များပေါ် အခြေခံသောလုပ်ငန်းစဉ်များဖြင့် စီမံချက်ကို အားဖြည့်ရေးဆွဲထားသည်။

ရွှေ့ပြောင်းသွားလာ နေထိုင်ခြင်းဆိုင်ရာ နိုင်ငံတကာအဖွဲ့အစည်းအနေဖြင့် ဤမြို့နယ်သဘာဝဘေးအန္တရာယ်ဆိုင်ရာအရေးပေါ်အခြေအနေ တုံ့ပြန်ဆောင်ရွက်ရေးလုပ်ငန်းစီမံချက်ကို ရေးဆွဲရာတွင် ပါဝင်ကူညီဆောင်ရွက်ခွင့်ရသဖြင့် ပြည်နယ်ဘေးအန္တရာယ်ဆိုင်ရာ စီမံခန့်ခွဲမှုဦးစီးဌာန၊ ပြည်နယ်မိုးလေဝသနှင့်ဇလဗေဒညွှန်ကြားမှုဦးစီးဌာန၊ မြို့နယ်အထွေထွေအုပ်ချုပ်ရေးဦးစီးဌာနနှင့်တကွ သက်ဆိုင်ရာဌာနအကြီးအကဲများ၊ အစိုးရမဟုတ်သော အဖွဲ့အစည်းများအားလုံးကို များစွာကျေးဇူးတင်ရှိကြောင်း ပြောကြားလိုပါသည်။ ဤစီမံချက်ရေးဆွဲနိုင်ရေးနှင့် စာအုပ်ပုံနှိပ်ထုတ်ဝေရေးအတွက် ငွေကြေးဖြင့်ပံ့ပိုးကူညီပေးခဲ့သော USAID/ OFDA ကိုလည်းများစွာ ကျေးဇူးတင်ရှိပါသည်။

မောင်တောမြို့နယ်အတွင်း အန္တရာယ်အမျိုးမျိုးကျရောက်နိုင်ခြေ အမျိုးအစားအလိုက်၊ ထိခိုက်ဆုံးရှုံးနိုင်ခြေအများဆုံးဖြစ်နိုင်သည့် ဆိုင်ကလုန်းမုန်တိုင်း (၁ နာရီ မိုင် ၁၀၀နှင့် အထက်ကြောင့်) မုန်တိုင်းဒီရေလှိုင်းလွှမ်းခြင်း၊ ရေကြီးခြင်းဘေးအန္တရာယ် ဖြစ်စဉ်ဖြစ်ရပ်ကို အခြေခံပြီးအရေးပေါ်အခြေအနေ ကြိုတင်ပြင်ဆင်ရေးနှင့်တုံ့ပြန် ဆောင်ရွက်မှုဆိုင်ရာကဏ္ဍများအတွက် စံသတ်မှတ်ထားသော လုပ်ထုံးလုပ်နည်းများကို ကြိုတင်ဆွေးနွေးဖော် ထုတ်ထားသည်။ သဘာဝဘေးအန္တရာယ် တုံ့ပြန်ဆောင်ရွက်ခြင်းနှင့် ရပ်ရွာလူထုများအတွက် ဘေးဒဏ်ခံနိုင်စွမ်းကို တိုးမြှင့်ပေးရန် မြို့နယ်အစိုးရဌာနဆိုင်ရာများအတွက် အရေးပေါ်အခြေအနေ တုံ့ပြန်ဆောင်ရွက်ရေးစီမံချက် (Emergency Response Contingency Plan) ကို သဘာဝဘေးလျော့ပါးရေးဆိုင်ရာများတွင် ထည့်သွင်းစဉ်းစားနိုင်ရန် ဖော်ထုတ်ဆွေးနွေးထားပါသည်။

ရွှေ့ပြောင်းသွားလာနေထိုင်ခြင်းဆိုင်ရာ နိုင်ငံတကာအဖွဲ့အစည်းသည် အလားတူ မြို့နယ်သဘာဝဘေးအန္တရာယ်ဆိုင်ရာအရေးပေါ် အခြေအနေတုံ့ပြန် ဆောင်ရွက်ရေးလုပ်ငန်းစီမံချက်ကို ရခိုင်ပြည်နယ်အတွင်းရှိစီမံကိန်းလွှမ်းခြုံရာ ပေါက်တော၊ မြေပုံ၊ မင်းပြား၊ မောင်တောနှင့်စစ်တွေမြို့နယ်များအပြင်၊ အခြားပြည်နယ်နှင့်တိုင်းဒေသကြီးရှိ မြို့နယ်များတွင် ရေးဆွဲ နိုင်ရေးအတွက် နည်းပညာပံ့ပိုးပေးနိုင်ရန် ကူညီဆောင်ရွက်ပေးသွားမည် ဖြစ်ပါသည်။

အထက်တွင် ဖော်ပြထားသော ဌာနဆိုင်ရာများ၊ အဖွဲ့အစည်းများနှင့် ငွေကြေးအထောက်အကူများမရရှိပါက စီမံချက်စာအုပ်သည် အောင်အောင်မြင်မြင် ထွက်ပေါ်လာနိုင်မည် မဟုတ်ကြောင်းနှင့် ထိုကဲ့သို့သော အကူအညီများအတွက် ကျေးဇူးအထူးတင်ရှိပါကြောင်း ထပ်မံဖော်ပြအပ်ပါသည်။

International Organization for Migration – IOM

UN Migration Agency

မောင်တောမြို့နယ် သဘာဝဘေးအန္တရာယ်ဆိုင်ရာစီမံခန့်ခွဲမှု ကော်မတီ၏ အမှာစာ

ရခိုင်ပြည်နယ်အတွင်းရှိ မောင်တောမြို့နယ်သည် ပထဝီအနေအထားအရ သော်လည်းကောင်း၊ ရာသီဥတုနှင့် သဘာဝပတ်ဝန်းကျင် အရသော်လည်းကောင်း ဆိုင်ကလုန်းမုန်တိုင်းဘေး၊ မုန်တိုင်းဒီရေလှိုင်းဘေး၊ မီးဘေး၊ ရေကြီး ခြင်းဘေး (မိုးများခြင်းနှင့် ပင်လယ်ဒီရေတက်ခြင်း) စသည့် ဘေးအမျိုးမျိုးကျရောက်နိုင်ခြေရှိသော မြို့နယ်တစ်ခုဖြစ် ပါသည်။

၁၉၉၄ ခုနှစ် မေတွင် ကျရောက်ခဲ့သော ဆိုင်ကလုန်းမုန်တိုင်းဒဏ်ကြောင့် လေပြင်းကျရောက်ခြင်းနှင့် ကမ်းရိုးတန်း တွင် ဒီရေ (၁၂) ပေ မြင့်တက်ခဲ့သည့် ဖြစ်စဉ်များကို သင်ခန်းစာယူဆန်းစစ်လေ့လာပြီး ကြိုတင်ဆောင်ရွက်နိုင်ရေး အတွက် ရခိုင်ပြည်နယ်အစိုးရအဖွဲ့၏ မြို့နယ်သဘာဝဘေးအန္တရာယ်ဆိုင်ရာ စီမံခန့်ခွဲမှုကော်မတီနှင့် ရွှေ့ပြောင်း သွားလာ နေထိုင်ခြင်းဆိုင်ရာ နိုင်ငံတကာအဖွဲ့အစည်း (International Organization for Migration) (IOM) တို့ စတင်ဆွေးနွေးခဲ့ပါသည်။ ၂၀၁၇ ခုနှစ်တွင် မြို့နယ်ဘေးအန္တရာယ်ဆိုင်ရာ စီမံခန့်ခွဲမှုလုပ်ငန်းစီမံချက်ကို ရေးဆွဲပြီး လွှဲပြောင်း ပေးအပ်ခဲ့ပါသည်။

ယခုအခါ မောင်တောမြို့နယ်သည် ထိခိုက်ဆုံးရှုံးနိုင်ခြေ အဖြစ်များသော ဆိုင်ကလုန်း (၁)နာရီ မိုင် (၁၀၀)နှင့် အထက် တိုက်ခတ်ပါက မိုးရွာသွန်းမှုများခြင်းနှင့် မုန်တိုင်းဒီရေလွှမ်းမိုးခြင်း ဖြစ်စဉ်ဖြစ်ရပ်ကို အခြေခံပြီး အရေးပေါ် အခြေအနေတုံ့ပြန်ဆောင်ရွက်ရေး လုပ်ငန်းစီမံချက်ကို ရေးဆွဲခဲ့ပါသည်။ ထိုစီမံချက်ရေးဆွဲရာတွင် (အိုင်အိုအမ်) မှ နည်းပညာပိုင်းဆိုင်ရာများ၊ ငွေအင်အား၊ လူအင်အားများနှင့် စီမံချက်ရေးဆွဲနိုင်ရေးအတွက် ထဲထဲဝင်ဝင်ပါဝင်ဆောင် ရွက်ပြီး မြို့နယ်အရေးပေါ် အခြေအနေတုံ့ပြန်ဆောင်ရွက်ရေး ကော်မတီဝင်များနှင့် မြို့နယ်ဌာနဆိုင်ရာများ၊ ရပ်ကွက် နှင့် ကျေးရွာအုပ်စုအုပ်ချုပ်ရေးမှူးများ အချိန်ယူ ပူးပေါင်းဆောင်ရွက်ခြင်းဖြင့် စီမံချက်ကို အောင်မြင်စွာ ရေးဆွဲနိုင်ခဲ့ ပါသည်။

ဤစီမံချက်ကို ရေးဆွဲထားခြင်းဖြင့် သဘာဝဘေးအန္တရာယ်ကျရောက်သည့်အခါ အရေးပေါ်အခြေအနေတွင် ပြည်သူ များအတွက် တုံ့ပြန်ဆောင်ရွက်ရာတွင် စနစ်ကျစွာ ဖော်ဆောင်နိုင်ခြင်းဖြင့် ထိခိုက်ဒဏ်ရာရရှိမှုနှင့် သေဆုံးမှုများကို လျှော့ချပေးနိုင်မည်ဖြစ်ပါသည်။ ထို့ပြင် မြို့နယ်ဘေးအန္တရာယ်ဆိုင်ရာ စီမံခန့်ခွဲမှုကော်မတီဝင်များအနေဖြင့် သက် ဆိုင်ရာ ပူးပေါင်းဆောင်ရွက်သည့် အဖွဲ့အစည်းများ၊ အရပ်ဖက်လူမှုအဖွဲ့အစည်းများ၊ လူထုအခြေပြုအဖွဲ့အစည်းများ၊ အပြည်ပြည်ဆိုင်ရာ အသိုက်အဝန်းများနှင့် အခြားသော အကျိုးတူပူးပေါင်းနိုင်သော သာသနာ့ဝန်ထမ်းများ၊ လူမှုဂရု ဏာ အဖွဲ့အစည်းများအား ကြိုတင်ဖော်ထုတ်ပေါင်းစပ်ထားခြင်းနှင့် စံသတ်မှတ်ထားသော လုပ်ငန်းစဉ်များကို ရေးဆွဲ ထားခြင်းဖြင့် ဘေးအန္တရာယ်ကျရောက်လာပါက စနစ်ကျသော အရေးပေါ်တုံ့ပြန်ဆောင်ရွက်မှု လုပ်ငန်းစဉ်များကို အကောင်အထည် ဖော်ဆောင်ရွက်နိုင်မည် ဖြစ်ပါသည်။

နိဂုံးချုပ်အနေဖြင့် ဤစီမံချက်ရေးဆွဲနိုင်ရေးအတွက် တက်တက်ကြွကြွ ပူးပေါင်းပါဝင်ခဲ့သော မြို့နယ်သဘာဝဘေး အန္တရာယ်စီမံခန့်ခွဲမှုဆိုင်ရာကော်မတီဝင်များ၊ နည်းပညာရှင်များနှင့် ကျွမ်းကျင်မှုများပံ့ပိုးပေးခဲ့သော International Organization for Migration - IOM (ရွှေ့ပြောင်းသွားလာနေထိုင်ခြင်းဆိုင်ရာ နိုင်ငံတကာအဖွဲ့အစည်း) နှင့်အချက် အလက်ကောက်ယူရာတွင် လိုအပ်သော ကူညီမှုပေးခဲ့သော ပါဝင်ပတ်သက်သူများအားလုံးနှင့် ငွေကြေးပံ့ပိုးမှုပေး ထားသော USAID-OFDA ကို အထူးပင်ကျေးဇူးတင်ရှိပါသည်။

ဦးမောင်မြလှ(ပ/၄၆၉၅)
ဒုတိယမြို့နယ်အုပ်ချုပ်ရေးမှူး
မြို့နယ်အထွေထွေအုပ်ချုပ်ရေးဦးစီးဌာန
မောင်တောမြို့

ဒုတိယမြို့နယ်အုပ်ချုပ်ရေးမှူး
ဦးမောင်မြလှ (ပ/၄၆၉၅)
မြို့နယ်ဘေးအန္တရာယ်ဆိုင်ရာစီမံခန့်ခွဲမှုကော်မတီ
မောင်တောမြို့။

အခန်း (၁) အရေးပေါ်အခြေအနေ တုံ့ပြန်ဆောင်ရွက်ရေး စီမံချက်ရေးဆွဲရခြင်း ရည်ရွယ်ချက်နှင့် လုပ်ငန်းစဉ်

၁. ၁ နောက်ခံသမိုင်းကြောင်း

ပြည်ထောင်စုမြန်မာနိုင်ငံသည် အမျိုးမျိုးသော သဘာဝဘေးအန္တရာယ်များဖြစ်သော မီးဘေး၊ တောမီးဘေး၊ မြေငလျင်၊ ဆိုင်ကလုန်းမုန်တိုင်း၊ မုန်တိုင်းဒီရေ၊ ဆူနာမီ၊ မြေပြိုခြင်း၊ ရေကြီးခြင်းနှင့် မိုးခေါင်ရေရှားခြင်းဘေးများကို မကြာခဏခံစားရသော နိုင်ငံဖြစ်သည်။ နိုင်ငံအား သဘာဝဘေးအန္တရာယ်များမှ ဘေးဒဏ်ခံနိုင်စွမ်းကို တိုးမြှင့်စေရန် အတွက်အဖွဲ့အစည်းစနစ်ဆိုင်ရာ သဘာဝဘေးအန္တရာယ် စီမံခန့်ခွဲမှုသည် အရေးကြီးသော အခန်းကဏ္ဍတွင်ပါဝင်သည်။ မြန်မာနိုင်ငံတွင် အဖွဲ့အစည်းဆိုင်ရာစနစ်ကို တည်ထောင်ထားရှိရန် လမ်းညွှန်ချက်များကို ဘေးအန္တရာယ်ဆိုင်ရာစီမံခန့်ခွဲမှု ဥပဒေနှင့် နည်းဥပဒေတွင် ပြဋ္ဌာန်းထားသည်။ ထိုအဖွဲ့အစည်း ဆိုင်ရာစနစ်တွင် သဘာဝဘေးအန္တရာယ်ဆိုင်ရာ ကြိုတင်ပြင်ဆင်ရေးကော်မတီများနှင့် သဘာဝဘေးအန္တရာယ် စီမံခန့်ခွဲမှုလုပ်ငန်း စီမံချက်ကို နိုင်ငံတော်အဆင့်၊ ပြည်နယ်/တိုင်းဒေသကြီးအဆင့်၊ ခရိုင်အဆင့်၊ မြို့နယ်အဆင့်နှင့် ကျေးရွာအုပ်စုအဆင့်တို့တွင် ရေးဆွဲထားရန်လမ်းညွှန်ထားသည်။

အစိုးရဌာနဆိုင်ရာများမှ အကောင်အထည်ဖော် ဆောင်ရွက်လျက်ရှိသော သဘာဝဘေးအန္တရာယ်စီမံခန့်ခွဲဆိုင်ရာ လုပ်ငန်းအများစုမှာ ဘေးကျရောက်စဉ်ကာလ အရေးပေါ်တုံ့ပြန်ဆောင်ရွက်ခြင်းဖြစ်ပြီး လုပ်ငန်းစဉ်များကို တိကျသေချာစွာ အကောင်အထည်ဖော်ဆောင်နိုင်ရန် ကြိုတင်ပြင်ဆင်ခြင်းနှင့် တုံ့ပြန်ဆောင်ရွက်မှုဆိုင်ရာ စွမ်းဆောင်ရည်များမှာ လိုအပ်မှု၊ အားနည်းမှုများရှိသည်ကို တွေ့ရသည်။ အရေးပေါ်တုံ့ပြန်ခြင်းဆိုင်ရာ လုပ်ငန်းစဉ်များကို အချိန်တိုအတွင်း ထိထိရောက်ရောက် ဖော်ဆောင်နိုင်ရန် အရေးပေါ်အခြေအနေ ကြိုတင်ပြင်ဆင်ရေးနှင့် တုံ့ပြန်ဆောင်ရွက်မှုဆိုင်ရာ ကဏ္ဍများအတွက် စံသတ်မှတ်ထားသော လုပ်ထုံးလုပ်နည်းများ ကြိုတင်ဆွေးနွေးဖော်ထုတ်ထားရန်လိုအပ်သည်။ သဘာဝဘေးအန္တရာယ်စီမံခန့်ခွဲမှုနှင့် ရပ်ရွာလူထုများအတွက် ဘေးဒဏ်ခံနိုင်စွမ်းကို တိုးမြှင့်ပေးရန် မြို့နယ်အစိုးရဌာနဆိုင်ရာများအတွက် အရေးပေါ်အခြေအနေ တုံ့ပြန်ဆောင်ရွက်ရေးစီမံချက် (Emergency Response Contingency Plan) ကို ဆွေးနွေးဖော်ထုတ်ရေးဆွဲခြင်းနှင့် အရေးပေါ်တုံ့ပြန်နိုင်မှုဆိုင်ရာ အသိပညာမြှင့်တင်ပေးခြင်းသည် အဓိက ကျသောလုပ်ငန်းတစ်ခုဖြစ်သည်။ ဤသို့လုပ်ဆောင်ပေးခြင်းဖြင့် ထိခိုက်ဒဏ်ရာရရှိမှုနှင့် သေဆုံးမှုများကို လျှော့ချပေးနိုင်သည် သာမက မြို့နယ်ဘေးအန္တရာယ်ဆိုင်ရာ စီမံခန့်ခွဲမှု ကော်မတီဝင်များအနေဖြင့် သက်ဆိုင်ရာ ပူးပေါင်းဆောင်ရွက်သည့် အဖွဲ့အစည်းများ၊ ပုဂ္ဂလိကလုပ်ငန်းရှင်များ၊ အရပ်ဖက်လူမှုအဖွဲ့ အစည်းများ၊ လူထုအခြေပြုအဖွဲ့အစည်းများ၊ အပြည်ပြည်ဆိုင်ရာအသိုက်အဝန်းများနှင့် အခြားသော အကျိုးတူပူးပေါင်းနိုင်သော သာသနာ့ဝန်ထမ်းများ၊ လူမှုဂရုဏာအဖွဲ့အစည်းများအား ကြိုတင်ဖော်ထုတ်ပေါင်းစပ်ထားခြင်းနှင့် စံသတ်မှတ်ထားသော လုပ်ငန်းစဉ်များကို ရေးဆွဲထားခြင်းဖြင့် စနစ်ကျသော အရေးပေါ်တုံ့ပြန်ဆောင်ရွက်မှု လုပ်ငန်းစဉ်များကို အကောင်အထည်ဖော် ဆောင်ရွက်နိုင်မည်ဖြစ်သည်။

၁. ၂ ရည်မှန်းချက်များ

အရေးပေါ်တုံ့ပြန်ဆောင်ရွက်ရေး စီမံချက်ရေးဆွဲခြင်း၏ ရည်မှန်းချက်များမှာ -

- အဓိက အစိုးရဌာနဆိုင်ရာများနှင့် မိတ်ဖက်အဖွဲ့အစည်းများအတွက် အရေးပေါ်တုံ့ပြန်ဆောင်ရွက်မှုဆိုင်ရာ အသိပညာစွမ်းဆောင် ရည်မြှင့်တင်ပေးရန်။
- ရှိထားနှင့်ပြီးသော အရေးပေါ်တုံ့ပြန်ဆောင်ရွက်မှု စွမ်းဆောင်ရည် (ပစ္စည်းကိရိယာနှင့်လူသားအရင်းအမြစ်) ကိုဖော်ထုတ်ရန်နှင့် မြို့နယ်အတွင်းရှိ ထိခိုက်ခံရလွယ်လူထုအတွက် တုံ့ပြန်ဆောင်ရွက်မှု အရင်းအမြစ် လိုအပ်ချက် ဖော်ထုတ်ရန်။

- အရေးပေါ်အခြေအနေတုံ့ပြန် ဆောင်ရွက်မှုစံသတ်မှတ်ထားရှိသော လုပ်ထုံးလုပ်နည်းများ ဖော်ထုတ်ရန်။
- အရေးပေါ်အခြေအနေ တုံ့ပြန်ဆောင်ရွက်ရေး (ဖော်ထုတ်ထားသော ထိခိုက်ခံရလွယ်ဦးရေ)အတွက် ကဏ္ဍ အသီးသီးအလိုက် လိုအပ်ချက်နှင့် ကွာဟချက်များကို ဖော်ထုတ်ရန်။
- အရေးပေါ်အခြေအနေ တုံ့ပြန်ဆောင်ရွက်မှု စံညွှန်းများအတွက် ကဏ္ဍအလိုက်ချိတ်ဆက်မှုများ (အထက်-အောက်၊ ဘေးတိုက်) ကို ဖော်ထုတ်ရန် တို့ဖြစ်သည်။

၁.၃ အကျိုးရလဒ်များ

- အရေးပေါ်အခြေအနေ တုံ့ပြန်ဆောင်ရွက်မှုဆိုင်ရာ အသိပညာနှင့် စွမ်းဆောင်ရည်တိုးလာခြင်း။
- မြို့နယ်၏ရှိထားနှင့်ပြီးသော အရေးပေါ်အခြေအနေ တုံ့ပြန်ဆောင်ရွက်မှုစွမ်းဆောင်ရည် ပစ္စည်းကိရိယာ နှင့် လူသားအရင်းအမြစ်) လေ့လာဆန်းစစ်ချက် နှင့် ထိခိုက်ခံရလွယ်လူထုအတွက် တုံ့ပြန်ဆောင်ရွက်မှု အရင်းအမြစ် လိုအပ်ချက် နှင့် ကွာခြားချက်များ ကြိုတင်ဖော်ထုတ်နိုင်ခြင်း။
- အရေးပေါ်အခြေအနေ တုံ့ပြန်ဆောင်ရွက်ရေးအတွက် စံသတ်မှတ်ထားသောလုပ်ငန်းစဉ် ဖော်ဆောင်ခြင်း။
- အရေးပေါ်တုံ့ပြန်ဆောင်ရွက်မှုကဏ္ဍအသီးသီးအတွက် အဓိကဦးဆောင်မည့်ဌာန၊ အကျိုးတူပူးပေါင်းမည့် အဖွဲ့အစည်းများနှင့် ပါဝင်ဆောင်ရွက်သူများ ထွက်ပေါ်လာခြင်း။
- အရေးပေါ်အခြေအနေ တုံ့ပြန်ဆောင်ရွက်ရေးစီမံချက် စားပွဲဝိုင်းလေ့ကျင့်ခန်းပြုလုပ်ခြင်းဖြင့် စီမံချက်ကို သက်ဝင်လှုပ်ရှားမှု ရှိအောင် ဖော်ဆောင်နိုင်ခြင်း။
- အန္တရာယ်အမျိုးအစားဖြစ်စဉ်ဖြစ်ရပ်အခြေပြု အရေးပေါ်အခြေအနေ တုံ့ပြန်ဆောင်ရွက်ရေးစီမံချက်ကို မြို့နယ်ဘေးအန္တရာယ်ဆိုင်ရာ စီမံခန့်ခွဲမှု ကော်မတီသို့ လွှဲပြောင်းပေးအပ်ခြင်းတို့ဖြစ်သည်။

၁.၄ လုပ်ငန်းစဉ်

- မြို့နယ်ဘေးအန္တရာယ်ဆိုင်ရာ စီမံခန့်ခွဲမှုကော်မတီများနှင့် ရှိထားနှင့်ပြီးသော အရေးပေါ်တုံ့ပြန်မှု အရင်းအမြစ်လေ့လာခြင်းကိုပြည်နယ်နှင့်မြို့နယ် ဘေးအန္တရာယ်ဆိုင်ရာ စီမံခန့်ခွဲမှုကော်မတီများအတွက် အရေးပေါ်တုံ့ပြန်ဆောင်ရွက်မှု သင်တန်းများ ပြုလုပ်ပေးခြင်း။
- အခြေအနေဖြစ်စဉ်ပေါ် အခြေခံသော ဘေးအန္တရာယ်ကြောင့် ထိခိုက်ခံရလွယ်သူများအတွက် အရေးပေါ် တုံ့ပြန်ဆောင်ရွက်မှု ပြုလုပ်နိုင်ရန် အဓိက ဘေးအန္တရာယ်ကို ရှာဖွေဖော်ထုတ်ခြင်း။
- အရေးပေါ်တုံ့ပြန်ဆောင်ရွက်ရေး လုပ်ငန်းများအကောင်အထည်ဖော် ဆောင်ရွက်ရန်အတွက် ဒေသနှင့် ကိုက်ညီသော စံသတ်မှတ်ထားသော လုပ်ငန်းစဉ် ဖော်ထုတ်ခြင်း။
- အရေးပေါ်တုံ့ပြန်ဆောင်ရွက်မှု အရင်းအမြစ် လိုအပ်ချက်နှင့် ကွာဟချက်များကို ဖော်ထုတ်ခြင်း။
- အရေးပေါ်တုံ့ပြန်ဆောင်ရွက်မှုအတွက် ပူးပေါင်းဆောင်ရွက်မှုနှင့် အဖွဲ့အစည်းများကို ဖော်ထုတ်ခြင်း။
- အရေးပေါ်တုံ့ပြန်ဆောင်ရွက်မှု အကူအညီ (မိုဘိုင်းအပလီကေးရှင်း၊ တက်ဘလက်၊ သဘာဝဘေးလျော့ ပါးရေး ဆိုင်ရာအသိပညာပေးသေတ္တာ၊ ကြို တင်သတိပေးရေး ပစ္စည်းကိရိယာများ) ထောက်ပံ့ပေးခြင်း။
- ဆက်နွယ်ပတ်သက်သူအားလုံးပါဝင်သော စားပွဲဝိုင်းလေ့ကျင့်ခန်းများ ပြုလုပ်ကာ အရေးပေါ်အခြေအနေ တုံ့ပြန်ဆောင်ရွက်ရေး စီမံချက်ကို စတင်လုပ်ဆောင်ခြင်း။
- အတည်ပြုထားသော အရေးပေါ်အခြေအနေ တုံ့ပြန်ဆောင်ရွက်ရေးစီမံချက်ကို စာအုပ်ထုတ်ဝေပေးအပ် ခြင်းတို့ ဖြစ်သည်။

အခန်း (၂) မောင်တောမြို့နယ် ဘေးအန္တရာယ်သက်ရောက်နိုင်ခြေနှင့် တုံ့ပြန်ဆောင်ရွက်ရေးဆိုင်ရာ ထိခိုက်ခံရလွယ်မှု ဆန်းစစ်ချက်

မောင်တောမြို့နယ်သည် ပထဝီအနေအထားနှင့် မြေမျက်နှာသွင်ပြင်အနေအထားတို့ကြောင့် ဘေးအန္တရာယ် အမျိုးမျိုးဖြစ်သော ဆိုင်ကလုန်းမုန်တိုင်း၊ ရေကြီးခြင်း၊ ကမ်းပါးပြိုခြင်းဘေး၊ လေဆင်နှာမောင်းဘေးနှင့် မီးဘေးစသည်တို့ ကျရောက်နိုင်ခြေများသည်။ မြို့နယ်ဘေးအန္တရာယ်ဆိုင်ရာ စီမံခန့်ခွဲမှုလုပ်ငန်းစီမံချက်တွင် သက်ရောက်နိုင်ခြေရှိသော ဘေးအမျိုးမျိုးအတွက် ထိခိုက်ဆုံးရှုံးနိုင်ခြေ ဆန်းစစ်အကဲဖြတ်ချက်နှင့် လေ့လာဆန်းစစ်မှု ရလဒ်ကို အသေးစိတ်ဖော်ထုတ်ထားသည်။ အရေးပေါ်အခြေအနေ တုံ့ပြန်ဆောင်ရွက်ရာတွင် မောင်တောမြို့နယ်အတွက် ယခင်သမိုင်းကြောင်းနှင့် ပထဝီအနေအထားအရ သက်ရောက်နိုင်ခြေများသော ဆိုင်ကလုန်းမုန်တိုင်းကြောင့် မိုးသည်းထန်စွာရွာသွန်းခြင်း ဖြစ်စဉ်ကို အခြေပြုထားသည်။ ဆိုင်ကလုန်းမုန်တိုင်းလေတိုက်ခတ်နှုန်း ၁နာရီလျှင် မိုင် (၁၀၀) နှင့်အထက်ကြောင့် ဖြစ်ပေါ်သော မုန်တိုင်းဒီရေလှိုင်းနှင့် တောင်ကျရေများကြောင့် မောင်တောမြို့နယ်သည် ရေကြီးခြင်းအဓိကကျရောက်နိုင်ခြေများသဖြင့် စီမံချက်တွင် ရေကြီးခြင်းဘေးနှင့် မုန်တိုင်းဘေးဖြစ်စဉ်ကို အခြေပြုဆွေးနွေးဖော်ထုတ်ထားသည်။

၂.၁ ဆိုင်ကလုန်မုန်တိုင်း (ဆိုင်ကလုန်းမုန်တိုင်း လေတိုက်ခတ်နှုန်း ၁နာရီ မိုင်၁၀၀နှင့် အထက်ဖြစ်စဉ်)

ဆိုင်ကလုန်းမုန်တိုင်းဘေးသည် သဘာဝအရဖြစ်ပေါ်သော ဘေးအမျိုးအစားဖြစ်ပြီး ဒေသအတွင်းမြစ်များ၊ ချောင်းများနှင့် ထိစပ်လျှက်ရှိခြင်းကြောင့်လည်းကောင်း အဓိကအရေးကြီးသော အချက်(၂)ချက်ဖြစ်သော မိုးရွာ သွန်းခြင်းနှင့် မြေမျက်နှာသွင်ပြင်၊ ဒီရေမြင့်ချိန်တွင် ပင်လယ်ရေမျက်နှာပြင် မြင့်လာခြင်းစသည့် အချက်များကြောင့် ဖြစ်ပွားမှုများပြားသည်။

မောင်တောမြို့နယ်သည် ဘေးအမျိုးမျိုးကျရောက်နိုင်ခြေများပြီး၊ မုန်တိုင်းဘေးမှာ ဖြစ်တန်စွမ်းအကြိမ်အရေအတွက်အားဖြင့်လည်းကောင်း၊ ဆိုးကျိုးဖြစ်ပွားနိုင်ခြေများ အားဖြင့်လည်းကောင်း ပိုမိုများပြားသည်ကို တွေ့ရသည်။ မောင်တောမြို့နယ်သည် မိုးရာသီမိုးများစွာရွာသွန်းခြင်းနှင့် လေဖိအားနည်းရပ်ဝန်းဖြစ်ပေါ်ခြင်းကြောင့် မိုးရွာသွန်းမှုမြင့်တက်လျှင်ပင်ရေကြီးနိုင်သည်။ မောင်တောမြို့သည် ဘင်္ဂလားပင်လယ်အော်နှင့် ထိစပ်လျှက်ရှိသောကြောင့် ဆိုင်ကလုန်းမုန်တိုင်းဘေးဖြစ်ပွားလျှင် မုန်တိုင်းနှင့်အတူ ဒီရေကြီးခြင်းများ ဖြစ်ပေါ်လျက်ရှိပါသည်။ မောင်တောမြို့နယ်တွင် မုန်တိုင်းဒီရေ အနည်းဆုံး (၅) ပေမှ (၇)ပေအထိ ရေလွှမ်းမိုးနိုင်ပါသည်ဟု အရေးပေါ်အခြေအနေ တုံ့ပြန်ဆောင်ရွက်ရေး စီမံချက်ရေးဆွဲရေး အဖွဲ့ဝင်များမှ ဆွေးနွေးထားသည်။

ဖြစ်နိုင်ခြေအလားအလာ ရှိသောရေကြီးခြင်းအား ယခင်ကဖြစ်ပျက်ခဲ့သော ဆိုင်ကလုန်းမုန်တိုင်း၏ လေတိုက်နှုန်းပေါ်တွင်ရရှိသည်။ သတ်မှတ်မှုဘောင်များ၏ဖြစ်ပျက်ပုံများ၊ မုန်တိုင်းဒီရေအမြင့်နှင့် မိုးရွာသွန်းမှုပြင်းအားများ ဖြစ်သည်။ ရေလွှမ်းမိုးမှုအမြင့်အား ဒေသအတွင်း အင်အားပြင်းသော ရေလွှမ်းမိုးမှုအမြင့်ပေါ်တွင် ဆန်းစစ်သည်။ အောက်ဖော်ပြပါ ဇယားတွင် သတ်မှတ်ချက်မှုဘောင်၊ အညွှန်းကိန်းနှင့်အရင်းအမြစ်များကို အသေးစိတ်ဖော်ပြထားသည်။

ဇယား (၁) ဆိုင်ကလုန်းမုန်တိုင်းဘေးဆန်းစစ်ချက်တွက်ချက်မှုအတိုင်းအတာ

သတ်မှတ်ချက်မှုဘောင်	အတန်းအစား	ရမှတ်	ပမာဏ	အရင်အမြစ်
လေတိုက်ခတ်မှုပြင်အား	၁နာရီမိုင်၁၀၀အထက် ၁နာရီမိုင်၅၀-၁၀၀ ကြား ၁နာရီမိုင်၅၀အောက်	၁ ၀. ၆၆၆ ၀. ၃၃၃	၅၀%	ဖြစ်စဉ်ဖြစ်ရပ်အခြေပြု
မြေမျက်နှာသွင်ပြင်	လျှောစောက်(နိမ့်) လျှောစောက် (အလယ်အလတ်) လျှောစောက် (မြင့်)	၁ ၀. ၆၆၆ ၀. ၃၃၃	၂၅%	Extraction from DEM (digital elevation model)
မြေယာအသုံးချမှု	အခြေချနေထိုင်မှု မြေလွတ်၊ စပါးစိုက်ခင်း သစ်တော	၁ ၀. ၆၆၆၆ ၀. ၃၃၃၃	၂၅%	Landsat and bing satellite image classification (identification
ရေလွှမ်းမိုးမှု အနက် (မုန်တိုင်းဒီရေလှိုင်း၊ မိုးရေချိန်)	၂ မီတာအထက် ၁-၂ မီတာအတွင်း ၁ မီတာအောက်	၁ ၀. ၆၆၆၆ ၀. ၃၃၃၃	ထပ်မံပေါင်းစပ်	Flood analyzing

တဖက်တွင် ၂၀၁၇ခု မြို့နယ်သဘာဝဘေးအန္တရာယ် ဆိုင်ရာစီမံခန့်ခွဲမှု လုပ်ငန်းစီမံချက်ရေးဆွဲရာတွင် လေ့လာဆန်းစစ်မှုအဖြေနှင့် အရေးပေါ်အခြေအနေ တုံ့ပြန်ဆောင်ရွက်မှုဆိုင်ရာ စီမံချက်ရေးဆွဲရေး လုပ်ငန်းအဖွဲ့ဝင် ဌာနဆိုင်ရာများမှ ပေါင်းစပ်မှုဖြင့် ဆိုင်ကလုန်းဘေး (၁နာရီမိုင်၁၀၀နှင့် အထက်)သက်ရောက်နိုင်ခြေပြမြေပုံ၊ ရေကြီးခြင်းဘေး သက်ရောက်နိုင်ခြေပြမြေပုံနှင့် ထိခိုက်ခံရလွယ်မှု မြေပုံတို့ကို ပုံ (၁)၊ (၂)၊ (၃) တွင် ဖော်ပြထားသည်။

ပုံ (၁) မောင်တောမြို့နယ် ဆိုင်ကလုန်းဘေး (၁ နာရီ မိုင် ၁၀၀နှင့်အထက်) သက်ရောက်နိုင်ခြေပြမြေပုံ

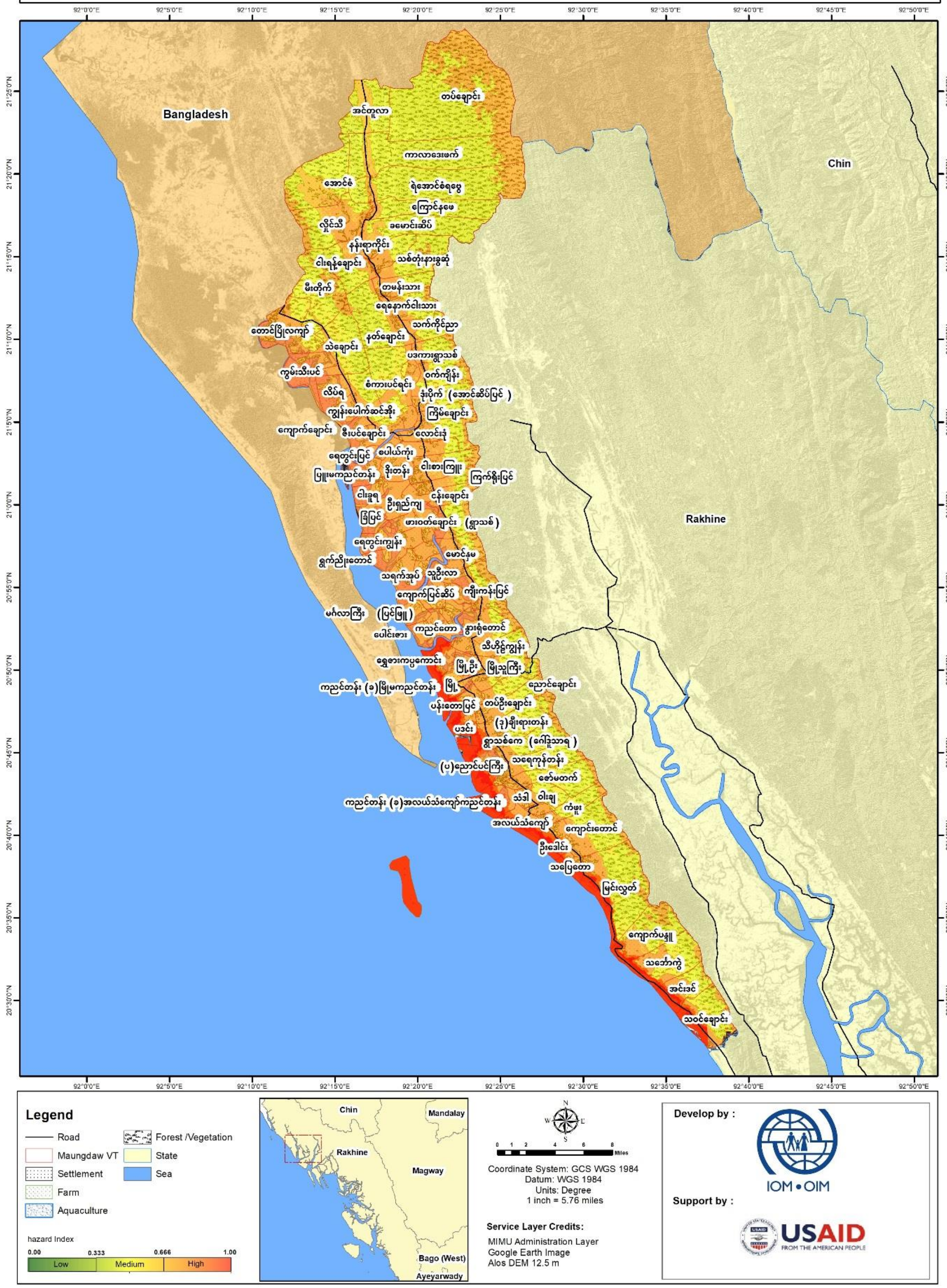

၂. ၂ ရေကြီးခြင်းဘေး

ရေကြီးခြင်းဘေးသည် သဘာဝအရဖြစ်ပေါ်သော ဘေးအမျိုးအစားဖြစ်ပြီး မောင်တောမြို့သည် မြစ်များ၊ ချောင်းများ၊ ပင်လယ်များနှင့် ထိစပ်လျက်ရှိခြင်းကြောင့်လည်းကောင်း၊ မိုးရွာသွန်းခြင်းနှင့် မြေမျက်နှာသွင်ပြင်စသည့် အချက်များကြောင့်လည်းကောင်း မြို့နယ်သည် ရေကြီးခြင်းဘေး ဖြစ်ပွားမှုများပြားသည်။ မြို့နယ်၏ အမြင့်ပိုင်း နေရာတွင် မိုးရွာသွန်းမှုများပြားလျှင် မြစ်ချောင်းများသို့ မိုးရေများစီဝင်ခြင်းကြောင့် အနိမ့်ပိုင်းနှင့်ဆက်စပ်နေရာ များတွင် မြစ်ရေကြီးလွှမ်းမိုးခြင်း ဖြစ်ပေါ်သည်။ ဒီရေမြင့်တက်ခြင်း၊ မြစ်ရေကြီးခြင်းနှင့် မိုးရွာသွန်းမှုများခြင်းစသည့် အချက်များကြောင့် မောင်တောမြို့နယ်၏ အနိမ့်ပိုင်းနှင့်ဆက်စပ်သော ဒေသများတွင် ရေကြီးခြင်းဘေးခံရနိုင်ခြေ၊ သက်ရောက်နိုင်ခြေများသည်။

မြစ်ကမ်းနံဘေးဧရိယာ ဒီရေအတက်အကျတွင် ဒီရေအမြင့်ဆုံးအဆင့်သည် ၂. ၄ မီတာ (၂. ၄မီတာ ÷ ၂)= ၁. ၂ မီတာ (မိုးလေဝသနှင့်ဇလဗေဒဦးစီးဌာနမှ အရင်းအမြစ်ရယူခြင်း)အထိ ရေလွှမ်းမိုးနိုင်သည်။ မိုးရွာသွန်းမှုအချက်အလက်များအား ရခိုင်ပြည်နယ် မိုးလေဝသနှင့် ဇလဗေဒညွှန်ကြားမှုဦးစီးဌာနမှ ရယူထားသည်။

အထက်တွင် ဖော်ပြထားသည့် အတိုင်း ရေကြီးခြင်းဘေး ထိခိုက်ဆုံးရှုံးနိုင်ခြေဆန်းစစ်ချက် ကို အရင်းအမြစ် (၃) ခု ပေါ်တွင် အခြေခံထားသည်။ မိုးရွာသွန်းမှု၊ မြစ်ရေလွှမ်းခြင်းကြောင့်ရေကြီးခြင်း၊ ဒီရေတက်ခြင်းကြောင့် ရေကြီးခြင်း တို့ဖြစ်သည်။ အန္တရာယ်အဆင့် သတ်မှတ်ချက်ကို အောက်ဖော်ပြပါ ရေကြီးနစ်မြုပ်မှု အတိမ်အနက်ပေါ် အခြေခံသည်။

- အနိမ့် - ရေအနက်ပေ ၃. ၂၈ပေအောက်
- အလယ်အလတ် - ၃. ၂၉ ပေမှ ၆. ၅၅ ပေအတွင်း
- အမြင့်ဆုံး - ၆. ၅၅ ပေ အထက်

မောင်တောမြို့နယ်အတွင်း မြစ်ရေကြီးခြင်းဘေး သက်ရောက်နိုင်ခြေ သတ်မှတ်မှုဘောင်များကို အောက်ဖော်ပြပါ ဇယားတွင် ဖော်ပြထားသည်။

ဇယား (၂) ရေကြီးခြင်းဘေး တွက်ချက်မှုပြဇယား

သတ်မှတ်ချက်မှုဘောင်	အတန်းအစား	ရမှတ်	ပမာဏ	အရင်းအမြစ်
မိုးရွာသွန်းမှု ပြင်းအား	>၃၀၀၀ မီလီမီတာ ၂၀၀၀- ၃၀၀၀ မီလီမီတာ ၂၀၀၀< မီလီမီတာ	၁ ၀. ၆၆၆ ၀. ၃၃၃	၄၀%	ဆည်မြောင်းဦးစီးဌာန၊ မိုး ဇလဦးစီးဌာန
မြေမျက်နှာသွင်ပြင်	၀-၃% ၃-၈% >၈ %	၁ ၀. ၆၆၆ အချက်အလက်မရှိ	၁၀%	SRTM DEM ၃၀ m
ဘူမိရုပ်သွင်ဆိုင်ရာ (ဒီရေနှင့် ရေလွှမ်းလွင်ပြင်)	ရေလွှမ်းလွင်ပြင် ရေလွှမ်းလွင်ပြင်မဟုတ်သော	၁ ၀. ၃၃၃	၃၀%	ပထဝီဝင်ဌာန
မြစ်ကြောင်းနှင့် အကွာအဝေး	<၁၀၀ မီတာ ၁၀၀-၃၀၀ မီတာ >၃၀၀မီတာ	၁ ၀. ၆၆၆ ၀. ၃၃၃	၂၀%	MIMU, Bing Map, river order, river basin

ပုံ (၂) မောင်တောမြို့နယ် ရေကြီးခြင်းဘေး သက်ရောက်နိုင်ခြေပြမြေပုံ

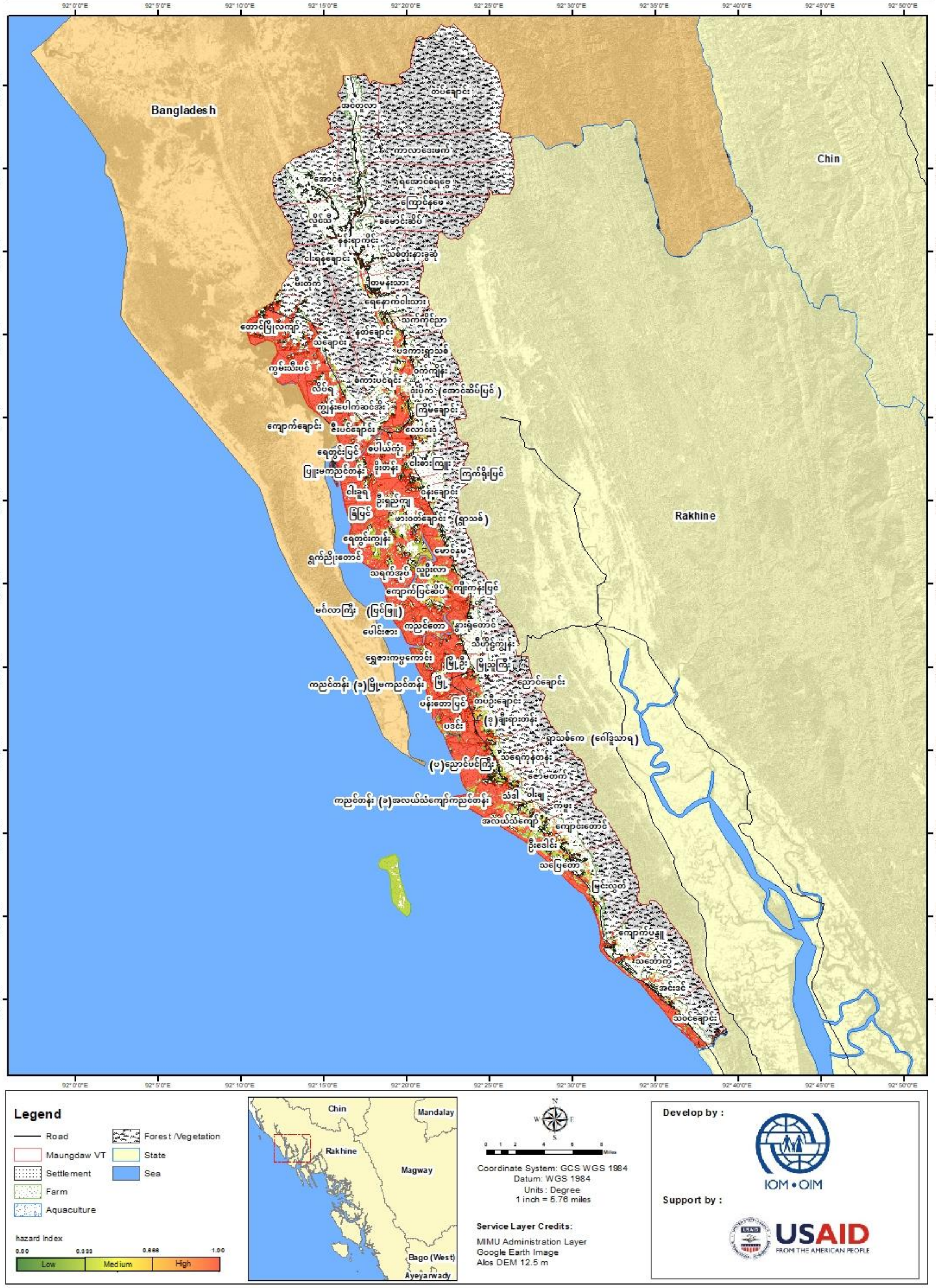

၂.၃ ထိခိုက်ခံရလွယ်မှု

၂.၃.၁ ဆိုင်ကလုန်း လေတိုက်ခတ်နှုန်း ၁နာရီ မိုင် (၁၀၀ နှင့် အထက်)

ထိခိုက်ခံရလွယ်မှုသည် လူတစ်ဦး (သို့) ရပ်ရွာလူထုတစ်ခုလုံး၏ ဘေးအန္တရာယ်အပေါ် ဖြေရှင်းနိုင်သည့် စွမ်းရည် နှင့် ဆက်စပ်လျက်ရှိပါသည်။ ထိခိုက်ခံရလွယ်မှု၏ ဆန်းစစ်အကဲဖြတ်ချက်တွင် အုပ်စုလိုက် (သို့) တစ်ဦးချင်း၏ ထိခိုက်လွယ်မှုပမာဏ အတိုင်းအတာအား ထည့်သွင်းစဉ်းစားပြီး လုပ်ဆောင်ခြင်းဖြစ်သည်။ ထိခိုက်ခံရလွယ်သူများ ဆိုသည်မှာ ဘေးအန္တရာယ်ကြောင့်ဆုံးရှုံးနိုင်ခြေ မြင့်မားသည့်နေရာ ဒေသများတွင်နေထိုင်သူများ၊ ရုပ်ပိုင်းဆိုင်ရာ စိတ်ပိုင်းဆိုင်ရာ မကျန်းမာသူများ၊ မသန်စွမ်းသူများ၊ ကိုယ်ဝန်ဆောင်အမျိုးသမီးများ၊ သက်ကြီးရွယ်အိုများ၊ ကလေးသူငယ်များကို ဆိုလိုသည်။

လေတိုက်နှုန်းတစ်နာရီမိုင် ၁၀၀နှင့်အထက် ဖြစ်စဉ်တွင် အိမ်အများစုကို ထိခိုက်ပျက်စီးစေနိုင်ပြီး လူအားလုံးကို ထိခိုက်စေနိုင်သည်။ လေတိုက်နှုန်းတစ်နာရီ မိုင် ၁၀၀ နှင့်အထက်ရှိသော ဆိုင်ကလုန်းမုန်တိုင်းတွင် လေတိုက်နှုန်း တစ်ခုတည်းကပင် ဆိုးရွားစွာပျက်စီးမှုကို ဖြစ်ပေါ်စေနိုင်သောကြောင့် ကုန်ထုတ်လုပ်မှု ကဏ္ဍထိခိုက်နိုင်မှုမှာလည်း သိသာစွာမြင့်တက်နိုင်သည်။ မုန်တိုင်းဒီရေနှင့် ပေါင်းစပ်မိပါက ကုန်ထုတ်လုပ်မှု ကဏ္ဍအများစုကို အများဆုံးထိခိုက် ပျက်စီးဆုံးရှုံးစေနိုင်သည်။

အထူးသဖြင့် အမြင့်ပိုင်းဒေသများနှင့် ရုတ်ချည်းနိမ့်ဆင်းသွားသော ဆင်ခြေလျှောအနိမ့်ပိုင်းများ ဒေသများရှိ သဘာဝပတ်ဝန်းကျင်များ (ဒီရေတောနှင့်သစ်တော) တို့တွင် အန္တရာယ်ထိခိုက်ခံရလွယ်မှုမှာ ပိုမိုမြင့်တက်နိုင်သည်။

လေ့လာဆန်းစစ်ချက်မှုရလဒ်အရ ဆိုင်ကလုန်းအန္တရာယ်လေတိုက်ခတ်နှုန်းသည် ၁နာရီလျှင်မိုင် (၁၀၀)နှင့် အထက် တိုက်ခတ်ပါက အန္တရာယ်ပြင်းအား သက်ရောက်နိုင်မှုအခြေအနေမှာ အလယ်အလတ်နှင့် အမြင့်ဆုံးတွင် ရှိသည်။ လေတိုက်ခတ်နှုန်း ၁နာရီလျှင် မိုင်(၁၀၀)နှင့်အထက် တိုက်ခတ်ပါက မြေမျက်နှာပြင်အားလုံး ကိုသက်ရောက်နိုင်၍ အန္တရာယ်သက်ရောက်လွှမ်းမိုးမှု အဆင့်မှာ အမြင့်ဆုံးအဆင့်တွင်ရှိသည်။ မြေမျက်နှာသွင်ပြင် အနေအထားအရ ရေလွှမ်းမိုးမှုအမြင့်မှာ (၃ပေကျော်ခန့်မှ ၈ပေကျော်ခန့်) ရှိနိုင်သည်။

ဇယား (၃) အန္တရာယ်အမျိုးအစားအလိုက် ထိခိုက်ခံရလွယ်မှုအဆင့်

စဉ်	အန္တရာယ်နှင့် ဖြစ်စဉ်	လူမှုရေး အတိုင်း အတာ	ရုပ်ဝတ္ထုပိုင်း အတိုင်းအတာ	စီးပွားရေးဆုံးရှုံး မှုအတိုင်း အတာ	သဘာဝပတ် ဝန်းကျင် အတိုင်းအတာ	ထိခိုက် လွယ်မှု အခြေအနေ
၁	ဆိုင်ကလုန်း မုန်တိုင်းဘေး					
	- လေတိုက်မှုနှုန်း- ၁နာရီ မိုင် ၅၀မှ ၁၀၀ ကြား	- အလယ် အလတ်	- အလယ် အလတ်	- အမြင့်	- အနိမ့်ဆုံး	- အမြင့်ဆုံး၊ အလယ် အလတ်
	- လေတိုက်မှုနှုန်း- ၁နာရီ မိုင် ၁၀၀နှင့် အထက်	- အမြင့်ဆုံး	- အမြင့်ဆုံး	-အမြင့်ဆုံး	- အလယ်အလတ်	- အမြင့်ဆုံး

၂.၃.၂ မောင်တောမြို့နယ်တွင် ဆိုင်ကလုန်းမုန်တိုင်းဘေး (ဆိုင်ကလုန်းမုန်တိုင်းကြောင့် မိုးသည်းထန်စွာ ရွာသွန်းခြင်း) ဖြစ်စဉ် ထိခိုက်ခံရလွယ်သော ကျေးရွာစာရင်း (vulnerable population)

မောင်တောမြို့နယ်သည် ပထဝီဝင်အနေအထားအရ ဘင်္ဂလားပင်လယ်အော်နှင့် ထိစပ်လျက်ရှိသောကြောင့် ဆိုင်ကလုန်း မုန်တိုင်းကျရောက်နိုင်ခြေ များပါသည်။ အရေးပေါ်အခြေအနေ တုံ့ပြန်ဆောင်ရွက်ရေး စီမံချက်ရေးဆွဲရေးလုပ်ငန်းအဖွဲ့ဝင်များက မောင်တောမြို့နယ်တွင် ယခင်ဖြစ်ပွားခဲ့သော ဘေးကျရောက်မှုအခြေအနေ၊ ထိခိုက်ပျက်စီးဆုံးရှုံးမှုဖြစ်စဉ်၊ ဒေသတွင်း ဆောက်လုပ်ထားသော အိမ်ခြေများ၏ ဘေးဒဏ်ခံနိုင်မှုစသည့် အတွေ့အကြုံများနှင့် ဒေသန္တရဆိုင်ရာကျွမ်းကျင်အဆင့် အသိပညာများအပေါ် အခြေခံကာအောက်တွင် ဖော်ပြထားသောကျေးရွာများကို ဆိုင်ကလုန်းဘေး၏ မုန်တိုင်းဒီရေ သက်ရောက်မှုကြောင့် ရေကြီးခြင်းဘေးကျရောက်ခဲ့ပါက ထိခိုက်ခံရလွယ်သော ကျေးရွာများအဖြစ် ဖော်ထုတ်ထားသည်။

ပုံ (၃) မောင်တောမြို့နယ် ဆိုင်ကလုန်းဘေး (၁ နာရီ မိုင် ၁၀၀နှင့်အထက်) ထိခိုက်ခံရလွယ်မှုပြမြေပုံ

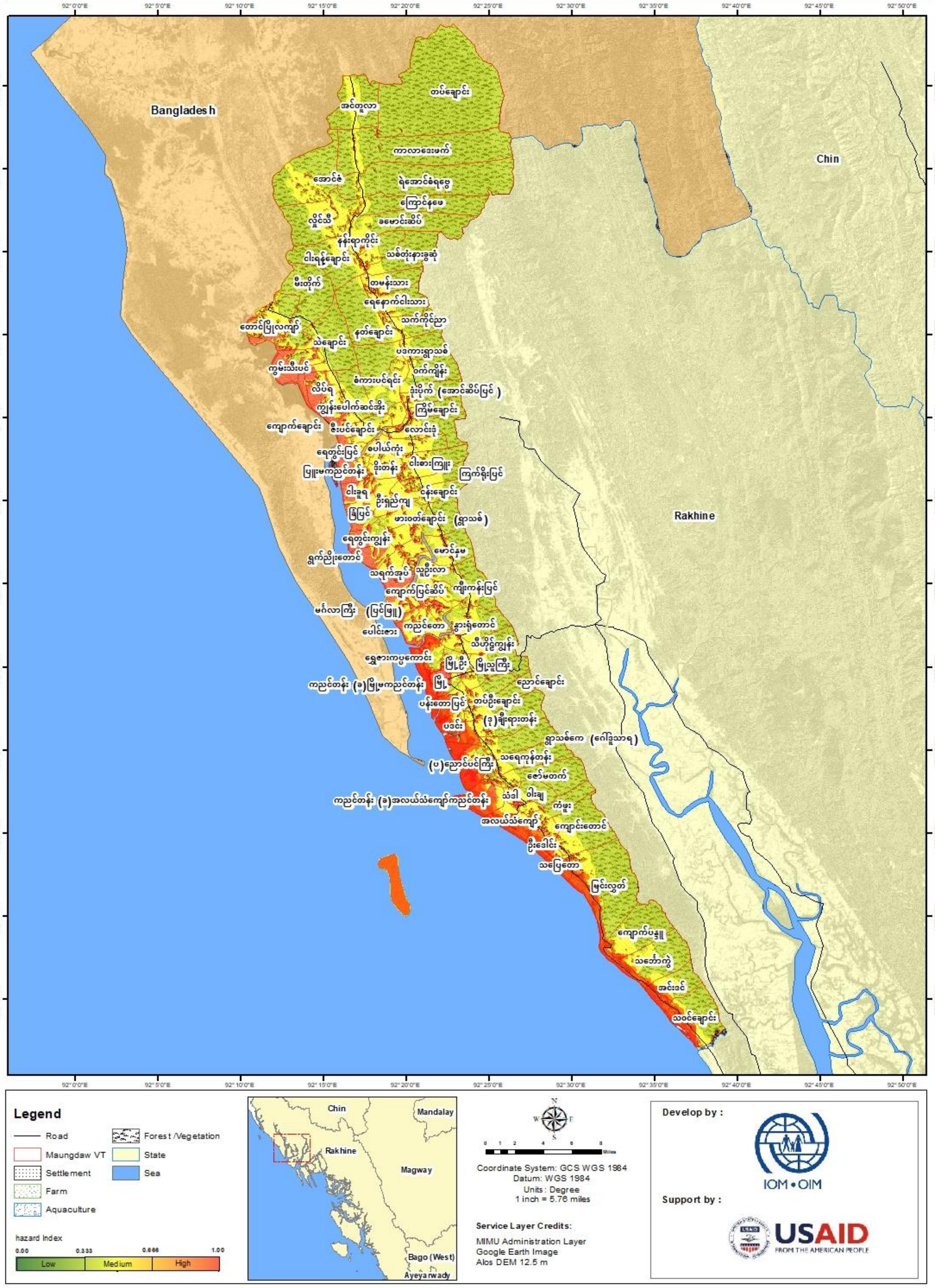

ပုံ (၄) မောင်တောမြို့နယ်အတွင်း သဘာဝဘေးအန္တရာယ်ဖြစ်ပေါ်လာပါက အရေးပေါ် ပြောင်းရွှေ့နေရာချထားရန်နှင့် ခိုလှုံရာနေရာများ အခြေအနေ

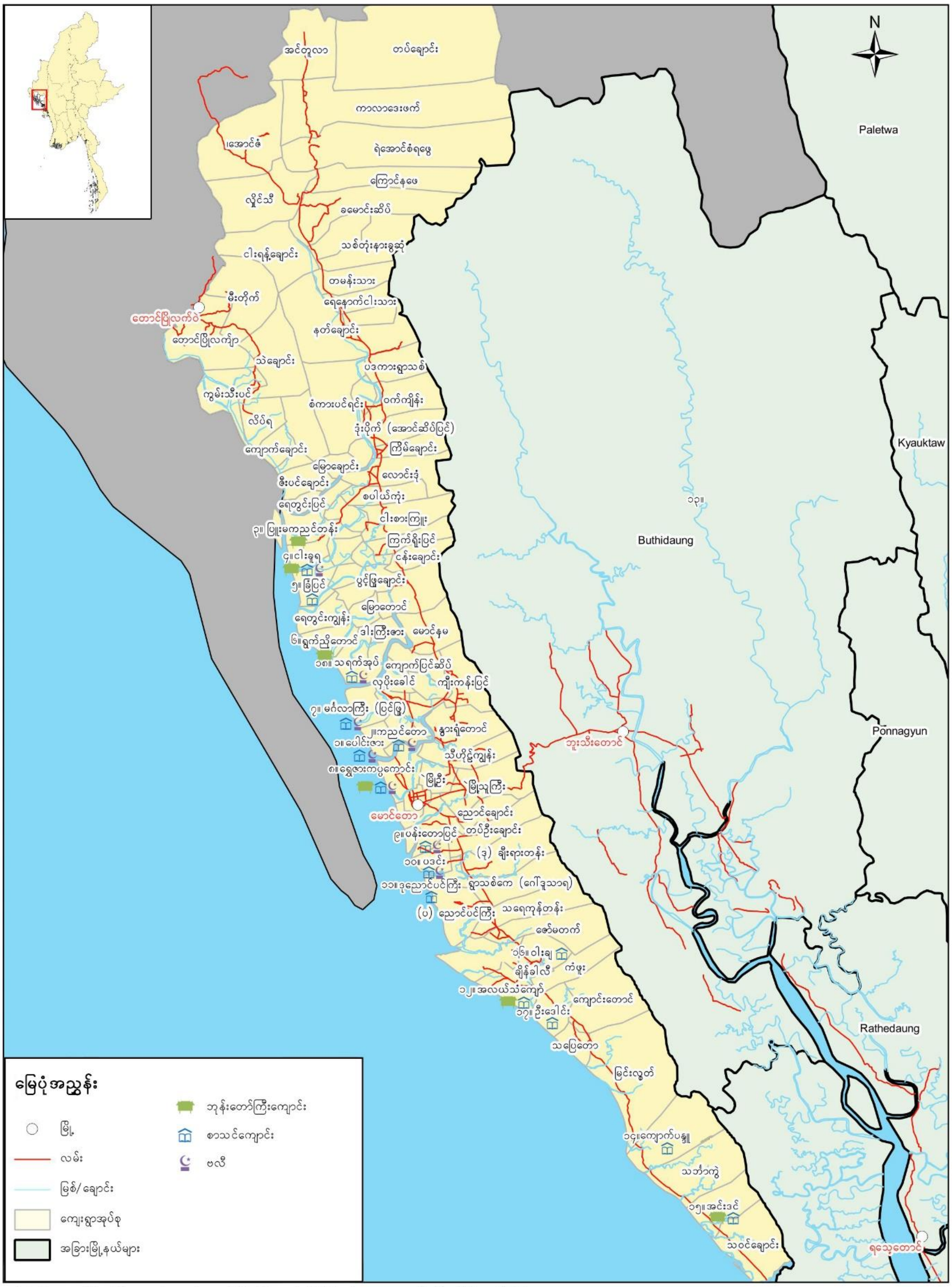

Data Source: မြေပုံ - မြန်မာသတင်းအချက်အလက် စီမံခန့်ခွဲမှုယူနစ် (MIMU) နှင့် အထွေထွေ အုပ်ချုပ်ရေးဦးစီးဌာန (GAD)
ခိုလှုံရာနေရာ - ဘေးအန္တရာယ်ဆိုင်ရာ စီမံခန့်ခွဲမှုဦးစီးဌာန (DDM)

ပုံ (၅) မောင်တောမြို့နယ်အတွင်း သဘာဝဘေးအန္တရာယ်ဖြစ်ပေါ်လာပါက ထိခိုက်ခံရလွယ်မှုများသော ကျေးရွာများနှင့် ခိုလှုံရာနေရာလိုအပ်မှုပြ မြေပုံ

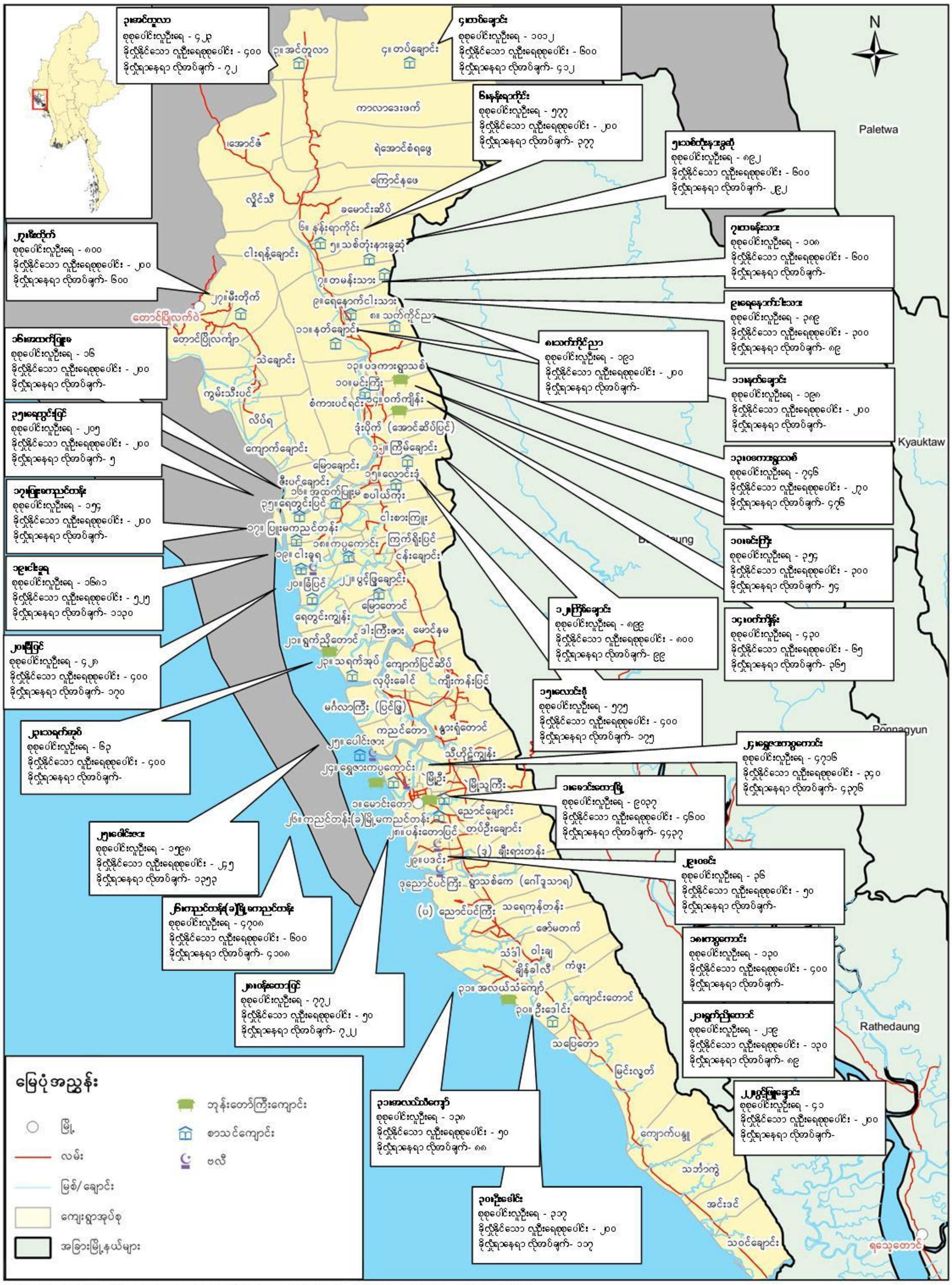

Data Source: မြေပုံ - မြန်မာသတင်းအချက်အလက် စီမံခန့်ခွဲမှုယူနစ် (MIMU) နှင့် အထွေထွေ အုပ်ချုပ်ရေးဦးစီးဌာန (GAD)
ခိုလှုံရာနေရာ - ဘေးအန္တရာယ်ဆိုင်ရာ စီမံခန့်ခွဲမှုဦးစီးဌာန (DDM)

အခန်း (၃) အရေးပေါ်အခြေအနေ တုံ့ပြန်ဆောင်ရွက်ရေးအတွက် ကဏ္ဍအသီးသီးဖွဲ့စည်းပုံ

မောင်တောမြို့နယ်အတွက် မြို့နယ်ဘေးအန္တရာယ်ဆိုင်ရာစီမံခန့်ခွဲမှု လုပ်ငန်းကော်မတီနှင့် လုပ်ငန်းများဖော်ဆောင်ရန် ဆပ်ကော်မတီအသီးသီးကို ဖွဲ့စည်းခြင်းနှင့် စီမံခန့်ခွဲမှုလုပ်ငန်းတာဝန် သတ်မှတ်ချက်များကို ၂၀၁၇ခုနှစ်က ရေးဆွဲပုံပိုးလျက်ရှိသော သဘာဝဘေးအန္တရာယ်စီမံခန့်ခွဲမှု လုပ်ငန်းစီမံချက်တွင် ဘေးအန္တရာယ်မကျရောက်မီ ကြိုတင်ပြင်ဆင်ခြင်းမှသည် ဘေးအန္တရာယ်ကျရောက်နေစဉ် တုံ့ပြန်ဆောင်ရွက်ခြင်းနှင့် ဘေးအန္တရာယ်ကျရောက်ပြီး ပြန်လည်ထူထောင်ရေးလုပ်ငန်းများကို စီမံခန့်ခွဲနိုင်ရန်နှင့် မြို့နယ်၏ သဘာဝဘေးလျော့ပါးရေးလုပ်ငန်းစဉ်များကို ဖွံ့ဖြိုးတိုးတက်ရေးလုပ်ငန်းစဉ်များနှင့် ချိတ်ဆက်နိုင်ရန်အကျိုးဝင်သော စီမံချက်ကိုရေးဆွဲလျက်ရှိပြီး မြို့နယ်ဘေးအန္တရာယ်ဆိုင်ရာ စီမံခန့်ခွဲမှုကော်မတီသို့ ယခု မောင်တောမြို့နယ် အရေးပေါ်အခြေအနေ တုံ့ပြန်ဆောင်ရွက်ရေးလုပ်ငန်းစီမံချက်နှင့်အတူ လွှဲပြောင်းပေးအပ်မည်ဖြစ်သည်။ ယခုအရေးပေါ်အခြေအနေ တုံ့ပြန်ဆောင်ရွက်ရေး လုပ်ငန်းစီမံချက်တွင် အရေးပေါ်အခြေအနေ တုံ့ပြန်ဆောင်ရွက်ရာတွင် ဖော်ဆောင်ရမည့် ကဏ္ဍအသီးသီးရှိ လုပ်ငန်းများအတွက် ချိတ်ဆက်ထားရှိမှုနှင့် စံသတ်မှတ်ထားသော လုပ်ငန်းများကို မြို့နယ်အတွင်းရှိ သက်ဆိုင်ရာဌာနများအပြင် အခြားသော လူမှုရေးအသင်းအဖွဲ့များအတွက်ပါ ထည့်သွင်းစဉ်းစားထားသည်။

၃.၁ မောင်တောမြို့နယ် အရေးပေါ်တုံ့ပြန်ဆောင်ရွက်ရေးစီမံချက် အခန်းကဏ္ဍအလိုက်ဖွဲ့စည်းပုံ

အရေးပေါ်အခြေအနေ တုံ့ပြန်ဆောင်ရွက်ရေးစီမံချက်တွင် ကြိုတင်သတိပေးချက်ရသည့်အချိန်မှ အရေးပေါ်အခြေအနေတုံ့ပြန်ဆောင်ရွက်ရာတွင် ပြုလုပ်ရမည့် ကဏ္ဍများကို သက်ဆိုင်ရာဌာနများနှင့် ဖော်ထုတ်ဆွေးနွေးမှုများပြုလုပ်ခဲ့ပြီး လုပ်ငန်းစဉ်များ ထိရောက်စွာဆောင်ရွက်နိုင်ရန် အောက်ဖော်ပြပါ ကဏ္ဍ (၇) ခုအတွက် ဖွဲ့စည်းပုံ၊ ချိတ်ဆက်မှုပြပုံစံ၊ လုပ်ငန်းစဉ်နှင့် အကောင်အထည်ဖော် ဆောင်ရွက်မည့်ဌာနများ ချိတ်ဆက်ထားရှိမှုကို ဆွေးနွေးဖော်ထုတ်ထားသည်။

- ပေါင်းစပ်ညှိနှိုင်းမှုကဏ္ဍ
- ကြိုတင်သတိပေးချက်ကဏ္ဍ
- ရှာဖွေကယ်ဆယ်ရေးနှင့်လုံခြုံရေးကဏ္ဍ
- ခိုလှုံရာနေရာစီမံခန့်ခွဲရေးကဏ္ဍ
- ကျန်းမာရေးစောင့်ရှောက်မှုကဏ္ဍ
- ထောက်ပံ့ပို့ဆောင်ရေးကဏ္ဍ
- ကနဦးလိုအပ်ချက်နှင့် ပျက်စီးဆုံးရှုံးမှုစာရင်း ကောက်ယူရေးကဏ္ဍ

၃.၂ မောင်တောမြို့နယ် ပေါင်းစပ်ညှိနှိုင်းမှုကဏ္ဍ

မောင်တောမြို့နယ်တွင် သဘာဝဘေးအန္တရာယ်အရေးပေါ်သတင်းရရှိသည်မှသည် တုံ့ပြန်ဆောင်ရွက်သည့် လုပ်ငန်းစဉ်များ ဆောင်ရွက်ရာတွင် လိုအပ်သော ပေါင်းစပ်ညှိနှိုင်းမှုများပြုလုပ်နိုင်ရန် မြို့နယ်အတွင်း ဖွဲ့စည်းထားရှိပြီးဖြစ်သော မြို့နယ်သဘာဝဘေးအန္တရာယ်ဆိုင်ရာ စီမံခန့်ခွဲမှုကော်မတီဖွဲ့စည်းပုံကို အခြေခံထားပြီး အခြားသောဆက်နွယ်ပတ်သက်သည့် မြို့နယ်အတွင်းရှိ မှတ်ပုံတင်ရေးအဆင့်ဆင့်တွင် ဖွဲ့စည်းထားသော အသင်းအဖွဲ့များ၊ စီးပွားရေးလုပ်ငန်းရှင်များ၊ ပြည်တွင်းပြည်ပအစိုးရမဟုတ်သော အဖွဲ့အစည်းများ၏ အင်အားကိုပါ ထည့်သွင်းစဉ်းစားထား

သည်။ မြို့နယ်အတွင်းရှိ ဌာနအသီးသီးနှင့် ခရိုင်၊ ပြည်နယ်နှင့် ကျေးရွာများအထိ အထက်အောက်ချိတ်ဆက်ရာတွင် လိုအပ်သော ပူးပေါင်းဆောင်ရွက်မှုများ ပြုလုပ်သွားမည်ဖြစ်သည်။

၃. ၂. ၁ မောင်တောမြို့နယ် ပေါင်းစပ်ညှိနှိုင်းမှုကဏ္ဍ ဖွဲ့စည်းပုံ

စဉ်	ရာထူး	ဌာန	မှတ်ချက်
၁	မြို့နယ်အုပ်ချုပ်ရေးမှူး	မြို့နယ်အထွေထွေအုပ်ချုပ်ရေးဦးစီးဌာန	ခဥက္ကဋ
၂	မြို့နယ်ရဲတပ်ဖွဲ့မှူး	မြန်မာနိုင်ငံရဲတပ်ဖွဲ့	ဒုဥက္ကဋ
၃	မြို့နယ်မီးသတ်ဦးစီးမှူး	မြို့နယ်မီးသတ်ဦးစီးဌာန	အတွင်းရေးမှူး
၄	အမှုဆောင်	မြို့နယ်စည်ပင်သာယာရေးအဖွဲ့	အဖွဲ့ဝင်
၅	ဥပဒေအရာရှိ	မြို့နယ်ဥပဒေရုံး	အဖွဲ့ဝင်
၆	မြို့နယ်ဆရာဝန်	မြို့နယ်ကျန်းမာရေးဦးစီးဌာန	အဖွဲ့ဝင်
၇	မြို့နယ်ဦးစီးမှူး	မြို့နယ်စိုက်ပျိုးရေးဦးစီးဌာန	အဖွဲ့ဝင်
၈	ဦးစီးအရာရှိ	မြို့နယ်သစ်တောဦးစီးဌာန	အဖွဲ့ဝင်
၉	ဦးစီးအရာရှိ	ဆည်မြောင်းနှင့်ရေအသုံးချမှုစီမံခန့်ခွဲရေးဦးစီးဌာန	အဖွဲ့ဝင်
၁၀	မြို့နယ်ဦးစီးမှူး	လယ်ယာမြေစီမံခန့်ခွဲရေးနှင့်စာရင်းအင်းဦးစီးဌာန	အဖွဲ့ဝင်
၁၁	ဦးစီးအရာရှိ	မြို့နယ်လမ်းဦးစီးဌာန	အဖွဲ့ဝင်
၁၂	မြို့နယ်လျှပ်စစ်မှူး	လျှပ်စစ်ဓါတ်အားဖြန့်ဖြူးရေးလုပ်ငန်း	အဖွဲ့ဝင်
၁၃	မြို့နယ်ဦးစီးမှူး	မြို့နယ်ပြန်ဆက်ဦးစီးဌာန	အဖွဲ့ဝင်
၁၄	မြို့နယ်ဦးစီးမှူး	မိုးလေဝသနှင့်ဇလဗေဒဦးစီးဌာန	အဖွဲ့ဝင်
၁၅	မြို့နယ်ဦးစီးမှူး	လူဝင်မှုကြီးကြပ်ရေးဦးစီးဌာနနှင့်အမျိုးသားမှတ်ပုံတင်ရေးဦးစီးဌာန	အဖွဲ့ဝင်
၁၆	တပ်စုမှူး	မြို့နယ်ကြက်ခြေနီ	အဖွဲ့ဝင်
၁၇	မြို့နယ်ဦးစီးမှူး	မြို့နယ်ကျေးလက်ဒေသဖွံ့ဖြိုးတိုးတက်ရေးဦးစီးဌာန	အဖွဲ့ဝင်
၁၈	မြို့နယ်ဦးစီးမှူး	နယ်စပ်ဒေသနှင့်တိုင်းရင်းသားလူမျိုးများဖွံ့ဖြိုးတိုးတက်ရေးဦးစီးဌာန	အဖွဲ့ဝင်
၁၉	ဥက္ကဋ	ကုန်သည်ကြီးများအသင်းအဖွဲ့	အဖွဲ့ဝင်
၂၀	မြို့နယ်ဦးစီးမှူး	သမဝါယမဦးစီးဌာန	အဖွဲ့ဝင်
၂၁	မြို့နယ်ဦးစီးမှူး	ကုသရေးဦးစီးဌာန	အဖွဲ့ဝင်
၂၂	မြို့နယ်ဦးစီးမှူး	မြို့နယ်ငါးလုပ်ငန်းဦးစီးဌာန	အဖွဲ့ဝင်
၂၃	မြို့နယ်ဦးစီးမှူး	မြို့နယ်စီမံကိန်းရေးဆွဲရေးဦးစီးဌာန	အဖွဲ့ဝင်
၂၄	တာဝန်ခံ	မြို့နယ်ဆက်သွယ်ရေး၊ကြေးနန်း၊တယ်လီဖုန်းဦးစီးဌာန	အဖွဲ့ဝင်
၂၅	အတွင်းရေးမှူး	မိခင်နှင့်ကလေးစောင့်ရှောက်ရေးအသင်း	အဖွဲ့ဝင်
၂၆	အတွင်းရေးမှူး	အမျိုးသမီးရေးရာအဖွဲ့	အဖွဲ့ဝင်
၂၇	မန်နေဂျာ	မြို့နယ်စိုက်ပျိုးရေးဘဏ်	အဖွဲ့ဝင်
၂၈	ခရိုင်ဦးစီးမှူး	ဘေးအန္တရာယ်ဆိုင်ရာစီမံခန့်ခွဲမှု ဦးစီးဌာန	အဖွဲ့ဝင်

၃. ၂. ၂ မောင်တောမြို့နယ် ပေါင်းစပ်ညှိနှိုင်းမှုကဏ္ဍ ချိတ်ဆက်မှုပုံစံ

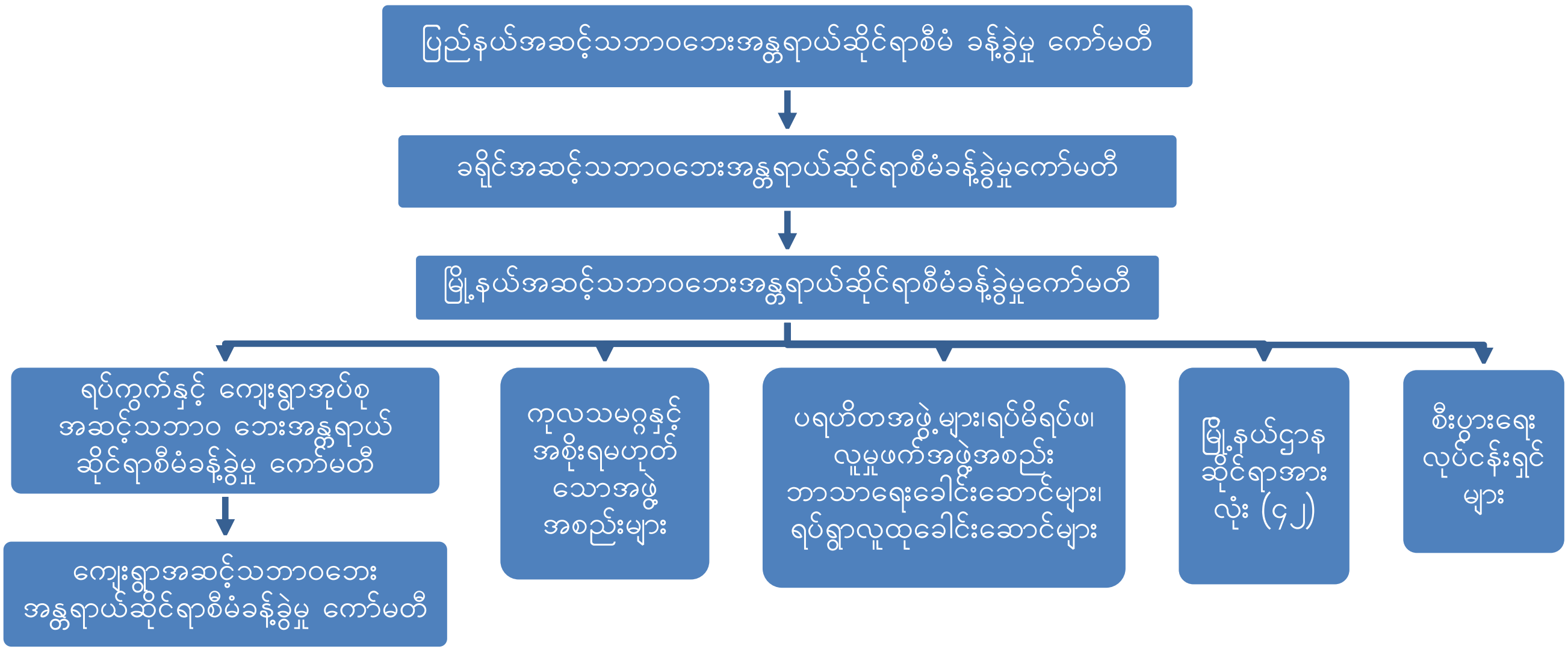

၃. ၂. ၃ ပေါင်းစပ်ညှိနှိုင်းမှုကဏ္ဍ လုပ်ငန်းစဉ်နှင့် အကောင်အထည်ဖော်ဆောင်ရွက်မည့် ဌာနများ ချိတ်ဆက်မှုပြ ဇယား

စဉ်	လုပ်ငန်းစဉ်	အကောင်အထည်ဖော်ဆောင်ရွက်မည့် ဌာနနှင့် အဖွဲ့အစည်း
၁	မြို့နယ်အထွေထွေအုပ်ချုပ်ရေးရုံးတွင် အရေးပေါ် ကွပ်ကဲရေး ရုံးဖွင့်လှစ်ခြင်း။	မြို့နယ် ဘေးအန္တရာယ်ဆိုင်ရာ စီမံခန့်ခွဲမှု လုပ်ငန်းကော်မတီ ဥက္ကဌ/ ပေါင်းစပ်ညှိနှိုင်းမှုကဏ္ဍ ဥက္ကဌ
၂	မြို့နယ်အဆင့်ဌာနဆိုင်ရာများနှင့် အရေးပေါ်အစည်းအဝေး ပြုလုပ်ခြင်း	မြို့နယ်ဘေးအန္တရာယ်ဆိုင်ရာစီမံခန့်ခွဲမှု လုပ်ငန်းကော်မတီ၊
၃	မြို့နယ်ဌာနဆိုင်ရာအလိုက်ဆောင်ရွက်မည့်လုပ်ငန်းများအားခွဲ ဝေညွှန်ကြားခြင်း	မြို့နယ်ဘေးအန္တရာယ်ဆိုင်ရာစီမံခန့်ခွဲမှု လုပ်ငန်းကော်မတီ၊
၄	မြို့နယ်အဆင့်မှ ရပ်ကျေးအုပ်စုအုပ်ချုပ်ရေးမှူးများမှ သတင်းအချက်အလက်များအားအချိန်မီပေးပို့ခြင်းနှင့် ပြန်လည်တင်ပြခြင်း	မြို့နယ်အထွေထွေအုပ်ချုပ်ရေးဦးစီးဌာန၊ ရပ်ကျေးအုပ်စုအုပ်ချုပ်ရေးမှူးများ
၅	စားနပ်ရိက္ခာများ၊ ရေသန့်၊ ဆေးဝါးများ၊ အဝတ်အထည်များ နှင့် လိုအပ်သော အထောက်အကူပစ္စည်းများအား တင်ပြ တောင်းခံပြီး ဆပ်ကော်မတီဝင်များနှင့် ချိတ်ဆက်ဖြန့်ဝေ ဆောင်ရွက်ခြင်း။	မြို့နယ်အထွေထွေအုပ်ချုပ်ရေးဦးစီးဌာန၊ ဘေးအန္တရာယ်ဆိုင်ရာ စီမံခန့်ခွဲရေးဦးစီး ဌာန၊ ပေါင်းစပ်ညှိနှိုင်းမှု ကဏ္ဍမှ အဖွဲ့ဝင် ဌာန များအားလုံး

၆	အလှူရှင်များ NGO/ INGO များနှင့် လိုအပ်သောပေါင်းစပ်ညှိနှိုင်းမှုများပြုလုပ်ခြင်း၊ မြို့ပေါ်နှင့် ကျေးလက်များရှိ ထောက်ပံ့ပစ္စည်းများ ရရှိနိုင်မည့် ကုန်သည်များ၊ CSO များ၊ မိတ်ဖက်အဖွဲ့အစည်း များနှင့် ပေါင်းစပ်ချိတ်ဆက် ဆောင်ရွက်ခြင်း။	မြို့နယ်အထွေထွေအုပ်ချုပ်ရေးဦးစီးဌာန၊ ရပ်ကျေးအုပ်ချုပ်ရေးမှူး၊ မိတ်ဖက်အဖွဲ့အစည်းများ၊ ဘေးအန္တရာယ်ဆိုင်ရာစီမံခန့်ခွဲမှု လုပ်ငန်းကော်မတီ
၇	ဖော်ထုတ်ထားသော ခိုလှုံရာနေရာများအတိုင်း စနစ်တကျ ရွှေ့ပြောင်းရန်လမ်းညွှန်ခြင်း (အမိန့်ချမှတ်ခြင်း)။	မြို့နယ်သဘာဝဘေးအန္တရာယ်ဆိုင်ရာစီမံခန့်ခွဲမှုကော်မတီ ပေါင်းစပ်ညှိနှိုင်းမှုကဏ္ဍမှ - ဥက္ကဌ
၈	အထက်ဌာန၏ညွှန်ကြားချက်များအားသက်ဆိုင်ရာသို့ အချိန်နှင့်တပြေးညီပြန်လည်ချပြခြင်း၊ ပြန်လည်တင်ပြခြင်းလုပ်ငန်းများ ဆောင်ရွက်ခြင်း။	မြို့နယ်အထွေထွေအုပ်ချုပ်ရေးဦးစီးဌာန၊ ရပ်ကျေးအုပ်ချုပ်ရေးမှူး၊ မိတ်ဖက်အဖွဲ့အစည်းများ၊ ဘေးအန္တရာယ်ဆိုင်ရာစီမံခန့်ခွဲမှု လုပ်ငန်းကော်မတီ

၃. ၃ မောင်တောမြို့နယ် ကြိုတင်သတိပေးချက်ကဏ္ဍ

မောင်တောမြို့နယ်သည် လေဖိအားနည်းရပ်ဝန်းအဆင့်တွင်ပင် မိုးများစွာရွာသွန်းခြင်းကြောင့် ရေကြီးခြင်းဘေးနှင့် ဆိုင်ကလုန်းမုန်တိုင်းဘေးဖြစ်ပေါ်နိုင်ခြင်းကြောင့် ပြည်သူများ ကြိုတင်ပြင်ဆင်မှုများ ပြုလုပ်နိုင်ရန်၊ ခိုလှုံရာနေရာသို့ အချိန်မီရွှေ့ပြောင်းနိုင်ရန် စသည့် လုပ်ငန်းစဉ်များနှင့် အရေးပေါ်ကာလ လိုအပ်သော သတင်း ထုတ်ပြန်ခြင်းများ ပြုလုပ်ရန် ကြိုတင်အသိပေးချက် ကဏ္ဍအတွက် လုပ်ငန်းအဖွဲ့ကို ဖွဲ့စည်းထားသည်။

၃. ၃. ၁ မောင်တောမြို့နယ် ကြိုတင်သတိပေးချက်ကဏ္ဍ ဖွဲ့စည်းပုံ

စဉ်	အမည်	ဌာန	မှတ်ချက်
၁	မြို့နယ်ဦးစီးမှူး	မြို့နယ်ပြန်ဆက်ဦးစီးဌာန	ဥက္ကဌ
၂	တာဝန်ခံ	မြို့နယ်ဆက်သွယ်ရေးကြေးနန်း၊ စာတိုက်၊ တယ်လီဖုန်းဦးစီးဌာန	အဖွဲ့ဝင်
၃	စခန်းမှူး	မြို့မရဲစခန်း	အဖွဲ့ဝင်
၄	အုပ်ချုပ်ရေးမှူး	သက်ဆိုင်ရာအုပ်ချုပ်ရေးမှူး	အဖွဲ့ဝင်
၅	ဒု ရဲမှူး	မြန်မာနိုင်ငံရဲတပ်ဖွဲ့ (သတင်းတပ်ဖွဲ့)	အဖွဲ့ဝင်
၆	ဒု ဦးစီး	မိုးလေဝသနှင့်ဇလဗေဒညွှန်ကြားမှုဦးစီးဌာန	အဖွဲ့ဝင်
၇	ဒု ဦးစီး	စီမံကိန်းရေးဆွဲရေးဦးစီးဌာန	အဖွဲ့ဝင်
၈	ဦးစီးအရာရှိ	နယ်စပ်ဒေသနှင့်တိုင်းရင်းသားလူမျိုးဖွံ့ဖြိုးတိုးတက်ရေး ဦးစီးဌာန	အဖွဲ့ဝင်

၃.၃.၂ မောင်တောမြို့နယ် ကြိုတင်သတိပေးချက်ကဏ္ဍ ချိတ်ဆက်မှုပုံစံ

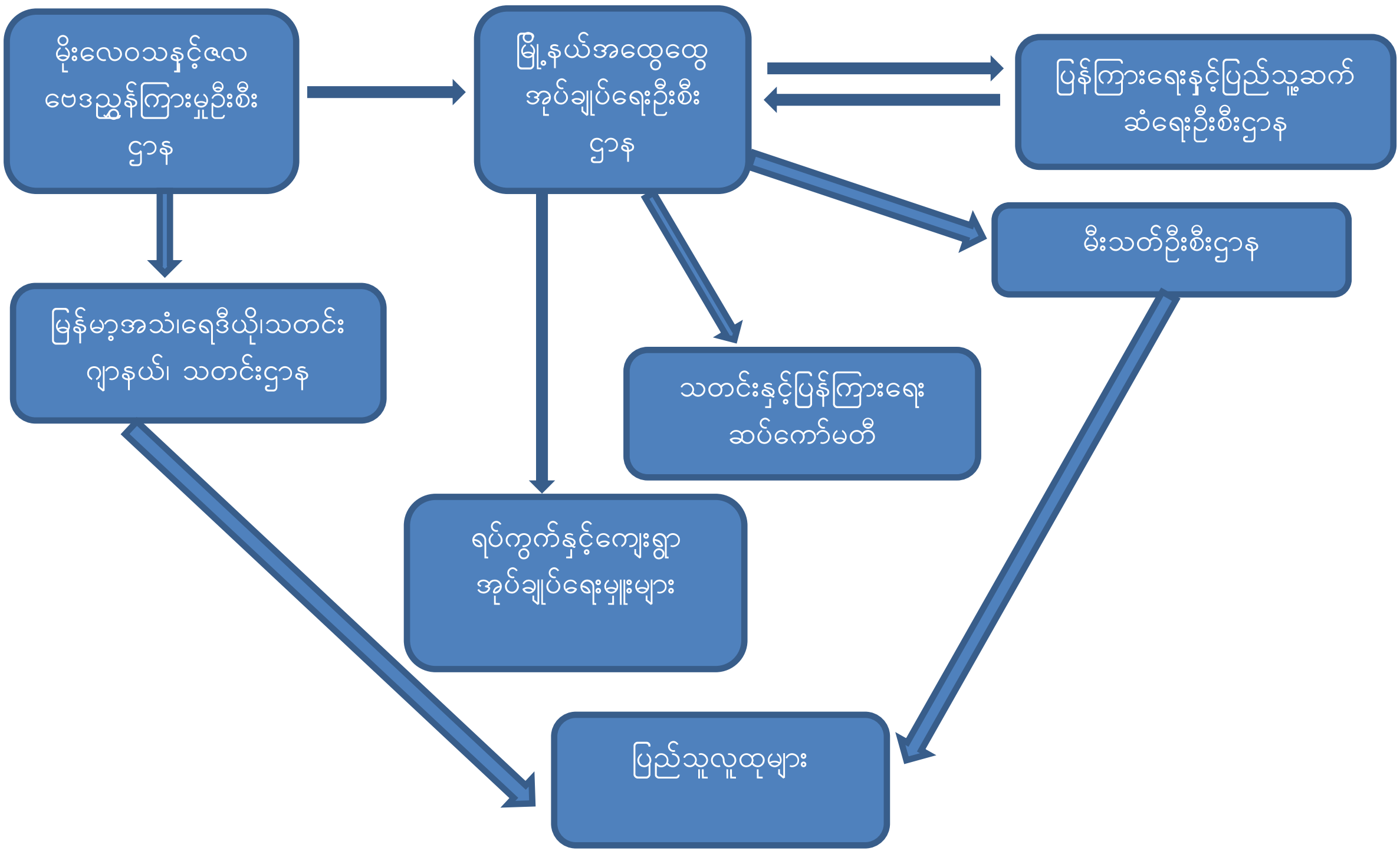

၃.၃.၃ ကြိုတင်သတိပေးချက်ကဏ္ဍ လုပ်ငန်းစဉ်နှင့် အကောင်အထည်ဖော်ဆောင်ရွက်မည့် ဌာနများ ချိတ်ဆက်ခြင်းပြဇယား

စဉ်	လုပ်ငန်းစဉ်	အကောင်အထည်ဖော်ဆောင်ရွက်သည့်အဖွဲ့အစည်း
၁	မိုးလေဝသနှင့်ဇလဗေဒညွှန်ကြားမှုဦးစီးဌာနမှ သတင်းအချက်လက် များထုတ်ပြန်ခြင်း။ သဘာဝဘေးအန္တရာယ်အမျိုးအစားအလိုက်ကြိုတင်သတိပေးချက်များထုတ်ပြန်ခြင်း။	မိုးလေဝသနှင့်ဇလဗေဒညွှန်ကြားမှုဦးစီးဌာန
၂	အရေးပေါ်အခြေအနေတွင်ကြိုတင်သတိပေးချက်များ ဆောင်ရွက်နိုင်ရန်ထုတ်ပြန်ချက်များပေးခြင်း။	မြို့နယ်အထွေထွေအုပ်ချုပ်ရေးဦးစီးဌာန
၃	ပြည်သူလူထုများအား အရေးပေါ်သတင်းနှင့် ကြိုတင်သတိပေးချက်များရရှိနိုင်ရန် မြို့ပေါ်ရှိရပ်ကွက်များတွင် ဆော်သြကြေငြာခြင်းများပြုလုပ် ဆောင်ရွက်ခြင်း။	မီးသတ်တပ်ဖွဲ့၊ ပြန်ကြားရေးနှင့်ပြည်သူ့ဆက်ဆံရေး ဦးစီးဌာန
၄	ကျေးရွာနှင့် ကျေးရွာအုပ်စုများအား ကြိုတင်သတိပေး ချက်စနစ်များ ရရှိစေရန် သတင်းအချက်လက်များအား လူဖြင့်၊ Viber, ဖုန်းများဖြင့် သတင်းအချက်အလက် များအား အသိပေးနှိုးဆော်ပေးခြင်း။	ကြိုတင်သတိပေးချက် ကဏ္ဍရှိ သက်ဆိုင်ရာဌာန များ၊ ကျေးရွာအုပ်စုအုပ်ချုပ်ရေးမှူး၊ ရပ်ကျေးစာရေး

၅	ပြည်သူလူထုများအားမြန်မာ့အသံ၊ ရေဒီယိုသတင်းစာ၊ ဂျာနယ်သတင်းဌာနများမှ အချိန်မီ ဘေးအန္တရာယ်နှင့်ပတ်သက်သောသတင်းများဖြန့်ဝေခြင်း	မြန်မာ့အသံ၊ ရေဒီယို၊ သတင်းဂျာနယ်၊ သတင်းဌာန။
၆	သဘာဝဘေးအန္တရာယ်ပြီးဆုံးကြောင်းပြည်သူလူထုများအား သတင်းရရှိအောင်ထုတ်ပြန်ခြင်း	မြို့နယ်အထွေထွေအုပ်ချုပ်ရေးဦးစီးဌာန။ ရပ်ကွက်နှင့် ကျေးရွာအုပ်စုအုပ်ချုပ်ရေးမှူးများ၊ မြို့နယ်မီးသတ်ဦးစီးဌာန။

၃. ၄ မောင်တောမြို့နယ် ရှာဖွေကယ်ဆယ်ရေးကဏ္ဍ

ရှာဖွေကယ်ဆယ်ရေးကဏ္ဍအတွက် မောင်တောမြို့နယ်တွင် ဌာနဆိုင်ရာများနှင့် ဖွဲ့စည်းထားရှိသာမက ဘေးအန္တရာယ် အမျိုးမျိုးအတွက် ရှာဖွေရေးနှင့် ကယ်ဆယ်ရေးလုပ်ငန်းများတွင် ပါဝင်နိုင်ရန် ရည်ရွယ်ချက်ဖြင့် ဒေသတွင်းရှိ စေတနာ့ဝန်ထမ်းလူငယ်များ၊ လူမှုရေးလုပ်ငန်းများတွင် စိတ်ပါဝင်စားသောသူများနှင့် အရံမီးသတ်၊ ကျေးရွာရှိ လူငယ်ကြက်ခြေနီများပါဝင်သော အရေးပေါ်တုံ့ပြန်ဆောင်ရွက်မှုအဖွဲ့ (Rapid Response Team) ဖွဲ့စည်းထားရန်အကြံပြုပြီး ရှာဖွေကယ်ဆယ်ရေးဆိုင်ရာလုပ်ငန်းများစီမံဆောင်ရွက်ရန် အောက်တွင်ဖော်ပြထားသော ဌာနများဖြင့် ဖွဲ့စည်းထားသည်။ ဘေးကျရောက်ပြီးနောက် ထောက်ပံ့ပို့ဆောင်ရေးနှင့် ကယ်ဆယ်ရေးလုပ်ငန်းများနှင့် ပေါင်းစပ်လျက် လုံခြုံရေးလုပ်ငန်းများဆောင်ရွက်ခြင်း၊ ခိုလှုံရာနေရာများတွင် လုကုန်ကူးခြင်း၊ လုမှောင်ခိုကူးခြင်း မဖြစ်ပွားအောင် ကာကွယ်တားဆီးခြင်းနှင့် လိုအပ်သော လုံခြုံရေးလုပ်ငန်းစဉ်များ ဆောင်ရွက်ရန် အောက်ဖော်ပြပါအတိုင်း လုံခြုံရေးကဏ္ဍလုပ်ငန်းအဖွဲ့ ဖွဲ့စည်းထားသည်။

၃. ၄. ၁ မောင်တောမြို့နယ် ရှာဖွေကယ်ဆယ်ရေးနှင့်လုံခြုံရေးကဏ္ဍ ဖွဲ့စည်းပုံ

စဉ်	အမည်	ဌာန	မှတ်ချက်
၁	ရဲတပ်ဖွဲ့မှူး	မြန်မာနိုင်ငံရဲတပ်ဖွဲ့	ဥက္ကဌ
၂	ဦးစီးအရာရှိ	မြို့နယ်မီးသတ်ဦးစီးဌာန	အဖွဲ့ဝင်
၃	ဒု-ဦးစီး	မြို့နယ်အထွေထွေအုပ်ချုပ်ရေးဦးစီးဌာန	အဖွဲ့ဝင်
၄	တပ်ခွဲမှူး	မြို့နယ်ကြက်ခြေနီအဖွဲ့	အဖွဲ့ဝင်
၅	လ/ထညွှန်ကြားရေးမှူး	မြို့နယ်ကျေးလက်ဖွံ့ဖြိုးရေးဦးစီးဌာန	အဖွဲ့ဝင်
၆	လ/ထညွှန်ကြားရေးမှူး	မြို့နယ်စည်ပင်သာယာရေးအဖွဲ့	အဖွဲ့ဝင်
၇		ရပ်ကွက်အုပ်ချုပ်ရေးမှူး	အဖွဲ့ဝင်

၃. ၄. ၂ မောင်တောမြို့နယ် ရှာဖွေကယ်ဆယ်ရေးနှင့် လုံခြုံရေးကဏ္ဍ ချိတ်ဆက်မှုပုံစံ

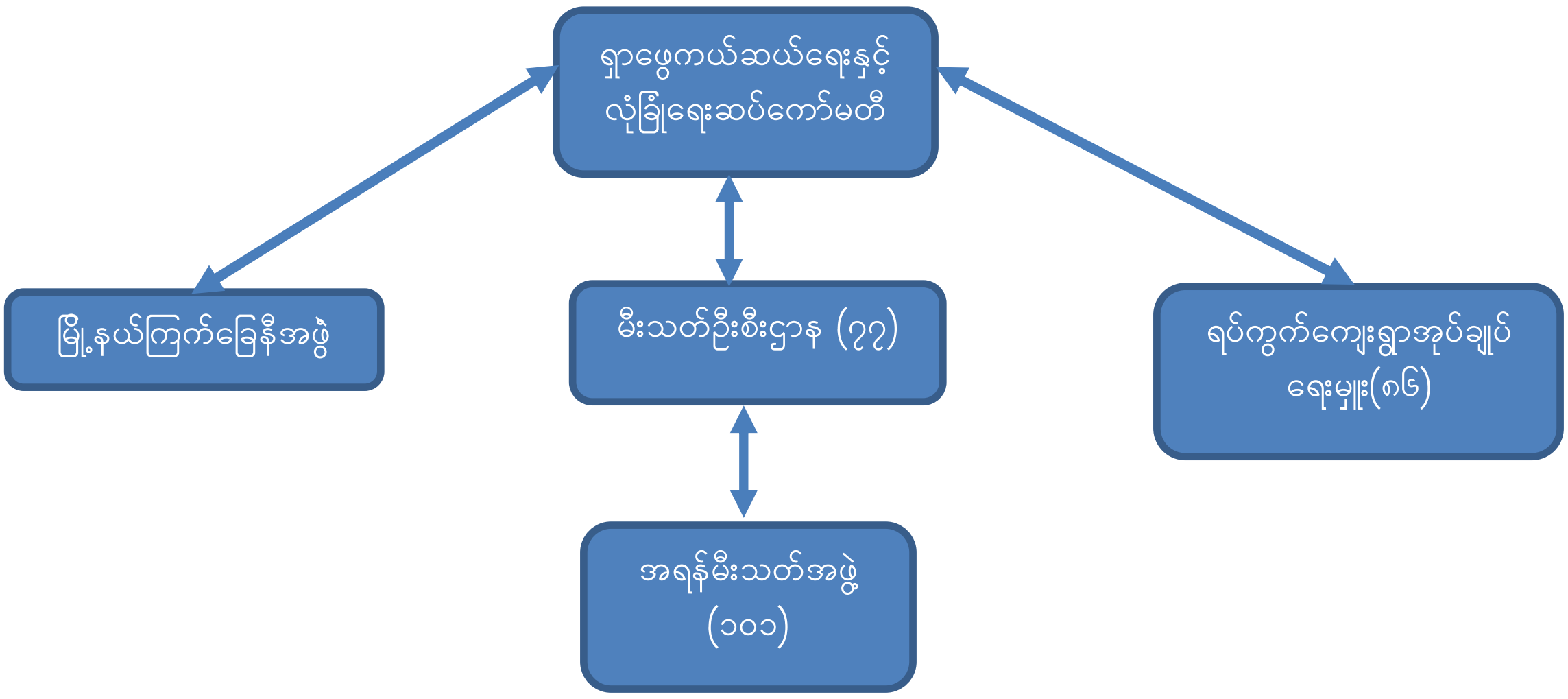

၃. ၄. ၃ ရှာဖွေကယ်ဆယ်ရေးနှင့် လုံခြုံရေးကဏ္ဍလုပ်ငန်းစဉ်နှင့် အကောင်အထည်ဖော်ဆောင်ရွက်မည့် ဌာနများ ချိတ်ဆက်မှု ပြဇယား

စဉ်	လုပ်ငန်းစဉ်	အကောင်အထည်ဖော်ဆောင်ရွက်မည့် ဌာန
၁	ခိုလှုံရာနေရာများ ဖော်ထုတ်ပြုစုထားရန်၊ (ရပ်ရွာလူထုနှင့် တိရိစ္ဆာန်များအတွက်)	မြို့နယ်အထွေထွေ အုပ်ချုပ်ရေးဦးစီးဌာန၊ ရပ်ကျေးစာရေး၊ ကျေးလက်ဖွံ့ဖြိုးရေး ဦးစီး ဌာန၊ မြို့နယ်ရဲတပ်ဖွဲ့
၂	ခိုလှုံရာနေရာများကို ရပ်ရွာလူထုသိရှိအောင် အသိပေး ထားခြင်း	မြို့နယ်အထွေထွေ အုပ်ချုပ်ရေးဦးစီးဌာန ရပ်ကွက်နှင့် ကျေးရွာအုပ်စုစာရေး၊ ကြက်ခြေနီ၊ မီးသတ်၊ မြို့နယ်ရဲတပ်ဖွဲ့
၃	ပြေးလမ်းကြောင်းများဖော်ထုတ်ခြင်း၊ ရေလမ်း၊ ကုန်းလမ်းနှင့် အရံလမ်းများ ဖော်ထုတ်စာရင်းပြုစုခြင်း	မြို့နယ်အထွေထွေ အုပ်ချုပ်ရေးဦးစီးဌာန၊ ကျေးရွာအုပ်စုစာရေး၊ ကြက်ခြေနီ၊ မြို့နယ်မီးသတ်၊ မြို့နယ်ရဲတပ်ဖွဲ့
၄	အရေးပေါ်သတင်းများရရှိပြီးနောက်ထိခိုက်ခံရလွယ်အုပ်စု များအားဦးစားပေးအဆင့်သတ်မှတ်ပြီး ခိုလှုံရာနေရာများ သို့ ရွှေ့ပြောင်းရန်စီမံထားရှိခြင်း။	မြို့နယ်မီးသတ်တပ်ဖွဲ့၊ မြို့နယ်ရဲတပ်ဖွဲ့၊ ကြက်ခြေနီ၊ ကျေးရွာအုပ်ချုပ်ရေးမှူး ၊
၅	ဘေးကျရောက်နေသောနေရာများသို့သွားလာရေးအဆင် ပြေစေနိုင်ရန်အတွက်အချက်ပြအလံများစိုက်ထူထားခြင်း	မြို့နယ်မီးသတ်တပ်ဖွဲ့၊စည်ပင်သာယာရေး ကော်မတီ၊ မြို့နယ်ကျေးလက်လမ်းဦးစီးဌာန၊ ကျေးရွာအုပ်ချုပ်ရေးမှူး
၆	အရေးပေါ်ရှာဖွေကယ်ဆယ်လုပ်ငန်းဆောင်ရွက်နိုင်ရန် ရှာဖွေကယ်ဆယ်ရေးပစ္စည်းများစုဆောင်ခြင်း	မြို့နယ်ရဲတပ်ဖွဲ့၊ မြို့နယ်မီးသတ်တပ်ဖွဲ့၊ ကြက်ခြေနီ၊ ကျေးရွာအုပ်ချုပ်ရေးမှူး

၇	အရေးပေါ်ကျရောက်သော နေရာများတွင် ရှာဖွေကယ်ဆယ်ရေးလုပ်ငန်းများ ဆောင်ရွက်ရန်နှင့် အခြားသော လုပ်ငန်းကဏ္ဍများဖြစ်သော ထောက်ပံ့ပို့ဆောင်ရေးနှင့် ကျန်းမာရေးစောင့်ရှောက်မှုကဏ္ဍတို့နှင့် ပေါင်းစပ်ခြင်း	မြို့နယ်မီးသတ်တပ်ဖွဲ့၊ စည်ပင်သာယာရေး ကော်မတီ၊ မြို့နယ်ရဲတပ်ဖွဲ့၊ ကျေးရွာအုပ်ချုပ်ရေးမှူး၊ ကြက်ခြေနီ
၈	ခိုလှုံရာနေရာများတွင်ဘေးသင့်ပြည်သူများအားလုံခြုံရေး ဆောင်ရွက်ခြင်းပေးခြင်း	မြို့နယ်ရဲတပ်ဖွဲ့ဝင်များ
၉	လူအသေအပျောက်များ၊ပျက်စီးနေသောနေရာ၊ရေတွင်း၊ ရေကန်၊ လမ်းတံတား၊ သစ်ပင်များအား ရှင်းလင်းပေးခြင်း။	မြို့နယ်မီးသတ်တပ်ဖွဲ့၊ စည်ပင် သာယာရေး ကော်မတီ၊မြို့နယ် ရဲတပ်ဖွဲ့၊ ကျေးရွာ အုပ်ချုပ်ရေးမှူး၊ ကြက်ခြေနီ၊ မြို့နယ်အထွေထွေအုပ်ချုပ်ရေးဦးစီးဌာန

၃. ၅ မောင်တောမြို့နယ် ခိုလှုံရာနေရာစီမံခန့်ခွဲရေးကဏ္ဍ

မောင်တောမြို့နယ်တွင် ဆိုင်ကလုန်းမုန်တိုင်းကြောင့် ဘေးသင့်ပြည်သူများ ခိုလှုံရာနေရာများသို့ ပြောင်းရွှေ့ ခိုလှုံစဉ်ကာလ ခိုလှုံရာနေရာအသီးသီးတွင် စီမံခန့်ခွဲရမည့် လုပ်ငန်းစဉ်များဖြစ်သော စားရေရိက္ခာဖြန့်ဖြူးခြင်း၊ ရေနှင့် ပတ်ဝန်းကျင်သန့်ရှင်းအောင်ပြုလုပ်ခြင်း၊ နောက်ဆက်တွဲ ကပ်ဘေးဆိုးများ မဖြစ်ပွားအောင် အသိပညာပေး ခြင်း၊ ထိခိုက်ခံရလွယ်အုပ်စုများကို အကာအကွယ်ပေးခြင်း၊ ယာယီခိုလှုံရာနေရာများနှင့် ယာယီစာသင်ကျောင်းများ အတွက် စီမံခြင်း၊ ကယ်ဆယ်ရေးပစ္စည်းများဖြန့်ဝေခြင်း၊ စသည့်လုပ်ငန်းများ ပံ့ပိုးနိုင်ရန် ခိုလှုံရာနေရာ စီမံခန့်ခွဲရေး အတွက် အောက်ဖော်ပြပါလုပ်ငန်းအဖွဲ့ကို ဖွဲ့စည်းထားသည်။

၃. ၅. ၁ မောင်တောမြို့နယ် ခိုလှုံရာနေရာစီမံခန့်ခွဲရေးကဏ္ဍ ဖွဲ့စည်းပုံ

စဉ်	အမည်	ဌာန	မှတ်ချက်
၁	မြို့နယ်မှူး	မြို့နယ်ရဲတပ်ဖွဲ့	ဥက္ကဋ္ဌ
၂	ဒု ဦးစီး	မြို့နယ် အထွေထွေအုပ်ချုပ်ရေးဦးစီးဌာန	အဖွဲ့ဝင်
၃	ဒု ဦးစီး	မြို့နယ်လယ်ယာမြေစီမံခန့်ခွဲရေးနှင့်စာရင်းအင်းဦးစီးဌာန	အဖွဲ့ဝင်
၄	ဦးစီးအရာရှိ	နယ်စပ်ဒေသနှင့် တိုင်းရင်းသားလူမျိုးများ ဖွံ့ဖြိုးတိုးတက်ရေးဦး စီးဌာန	အဖွဲ့ဝင်
၅	ဦးစီးအရာရှိ	ကုသရေးဦးစီးဌာန	အဖွဲ့ဝင်
၆	ဦးစီးအရာရှိ	နယ်စပ်ကုန်သွယ်ရေးဦးစီးဌာန	အဖွဲ့ဝင်
၇	ဦးစီးအရာရှိ	မြို့နယ်သစ်တောဦးစီးဌာန	အဖွဲ့ဝင်
၈	မြို့နယ်တာဝန်ခံ	မြို့နယ်မီးသတ်ဦးစီးဌာန	အဖွဲ့ဝင်
၉	တပ်စုမှူး	မြို့နယ်ကြက်ခြေနီအဖွဲ့	အဖွဲ့ဝင်
၁၀	ဦးစီးအရာရှိ	ပြည်တွင်းအခွန်ဦးစီးဌာန	အဖွဲ့ဝင်
၁၁	ဦးစီးအရာရှိ	လူဝင်မှုကြီးကြပ်ရေးနှင့် အမျိုးသားမှတ်ပုံတင်ရေးဦးစီးဌာန	အဖွဲ့ဝင်

၁၂		ရပ်ကွက်နှင့် ကျေးရွာအုပ်စုအုပ်ချုပ်ရေးမှူးများ	အဖွဲ့ဝင်

၃. ၅. ၂ မောင်တောမြို့နယ် ခိုလှုံရာနေရာစီမံခန့်ခွဲရေးကဏ္ဍ ချိတ်ဆက်မှု ပုံစံ

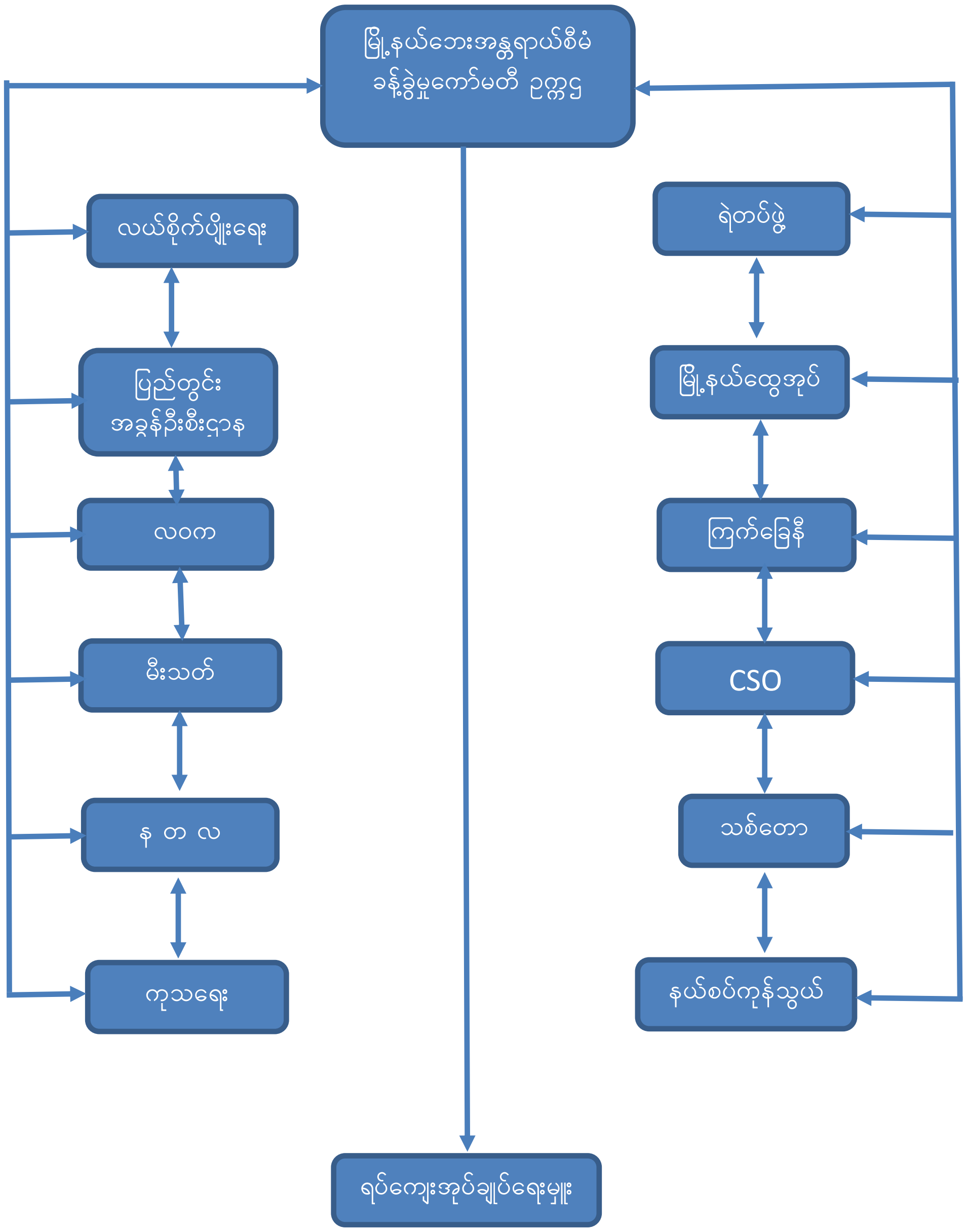

၃.၅.၃ ခိုလှုံရာနေရာစီမံခန့်ခွဲရေးကဏ္ဍနှင့် အကောင်အထည်ဖော်ဆောင်ရွက်မည့် အဖွဲ့အစည်းများ၏ ချိတ်ဆက်မှုပြဇယား

စဉ်	လုပ်ငန်းစဉ်	အကောင်အထည်ဖော်ဆောင်ရွက်မည့် ဌာန
၁	မြို့ပေါ်ရပ်ကွက်နှင့်ကျေးရွာများအလိုက် ခိုလှုံရာ နေရာများ၊ ဘေးကင်းသောလမ်းကြောင်းများအားဖော်ထုတ်ထားရှိရန်နှင့် သတင်းအချက်အလက်များ ရှာဖွေစု ဆောင်းမှုများ ပြုလုပ်ဆောင်ရွက်ခြင်း။	မြို့နယ်အထွေထွေအုပ်ချုပ်ရေးဦးစီးဌာန၊ မြို့နယ်ရဲတပ်ဖွဲ့၊ ကျေးရွာအုပ်ချုပ်ရေးမှူး၊
၂	ဘေးအန္တရာယ်ကျရောက်လာပါကခိုလှုံရာနေရာသို့သွားရောက် ကြရန်ပြည်သူများအားကြိုတင်အသိပေးချက်များထုတ်ပြန်ခြင်း	မြို့နယ်အထွေထွေအုပ်ချုပ်ရေးဦးစီးဌာန၊ မြို့နယ်မီးသတ်ဦးစီးဌာန၊ ပြန်ကြားရေးနှင့်ပြည်သူ့ဆက်ဆံရေးဦးစီး ဌာန၊ရပ်ကွက်နှင့်ကျေးရွာအုပ်စုအုပ်ချုပ်ရေး မှူးများ
၃	ဘေးမကျရောက်မီ တစ်ရက်ကြိုတင်ပြီး ပြည်သူများအားသတ် မှတ်နေရာသို့ပို့ဆောင်ထားခြင်း	မြို့နယ်အထွေထွေအုပ်ချုပ်ရေးဦးစီးဌာနနှင့် အရေးပေါ်ကာလရွှေ့ပြောင်းရေးနှင့်ခိုလှုံရာ နေရာစီမံခန့်ခွဲရေးဆပ်ကော်မတီ
၄	ဘေးကျရောက်လာပါကပြောင်းရွှေ့နိုင်ရန်အတွက် သက်ဆိုင်ရာကော်မတီ၊ အဖွဲ့အစည်းများနှင့်ချိတ်ဆက်ထားပြီး ပြောင်းရွှေ့နိုင်ရန်အတွက်လိုအပ်သော ပစ္စည်းများ (ကား၊ ရေယာဉ်၊ ဝါးဖောင်၊လှေ၊ အသက်ကယ်အင်္ကျီများ-)များအား ကြိုတင်စုဆောင်ထားခြင်း။	မြို့နယ်အထွေထွေအုပ်ချုပ်ရေးဦးစီးဌာန၊ ကြက်ခြေနီ၊ မီးသတ်၊ရဲတပ်ဖွဲ့
၅	ခိုလှုံရာနေရာများတွင် ရေနှင့်ပတ်ဝန်းကျင်သန့်ရှင်းရေး၊ တစ်ကိုယ်ရေသန့်ရှင်းရေးလုပ်ငန်းများဆောင်ရွက်ခြင်း။ ယာယီပညာသင်ကြားရေးအတွက် စီစဉ်ဆောင်ရွက်ခြင်း။ မုန်တိုင်းဘေး၏ နောက်ဆက်တွဲဆိုးကျိုးများ မဖြစ်ပွားအောင် အသိပညာပေးခြင်း။	မြို့နယ်ကျန်းမာရေးဦးစီးဌာန၊ ကြက်ခြေနီ၊ မြို့နယ်မီးသတ်တပ်ဖွဲ့၊ ကျေးလက်ဒေသ ဖွံ့ဖြိုးတိုးတက်မှုဦးစီးဌာန
၆	စားနပ်ရိက္ခာများ၊ သောက်သုံးရေများအား အခြားဆပ် ကော်မတီများနှင့် ပူးပေါင်းကာဖြန့်ဝေခြင်း	မြို့နယ်ရဲတပ်ဖွဲ့၊ ကြက်ခြေနီ၊ ဘေးအန္တရာယ်ဆိုင်ရာစီမံခန့်ခွဲမှု ဦးစီးဌာန
၆	မိသားစုပြန်လည်ပေါင်းစည်းရေးလုပ်ဆောင်ရန် အခြားသော ကဏ္ဍများဖြစ်သော ကျန်းမာရေးစောင့်ရှောက်မှုကဏ္ဍနှင့် လုံခြုံရေးကဏ္ဍနှင့် ချိတ်ဆက်ခြင်း။	မြို့နယ်အထွေထွေအုပ်ချုပ်ရေးဦးစီးဌာန၊ မြို့နယ်ရဲတပ်ဖွဲ့၊ ကျေးရွာအုပ်ချုပ်ရေးမှူး၊
၇	မှတ်ပုံတင်စာရင်းသွင်းခြင်းပြုလုပ်ရန်၊ ပုံစံများကြိုတင်ဖော်ထုတ် ထားခြင်း။	လူဝင်မှုကြီးကြပ်ရေးနှင့်အမျိုးသားမှတ်ပုံ တင်ရေး ဦးစီးဌာန၊ လူမှုဝန်ထမ်းဦးစီးဌာန၊ မြို့နယ်အထွေထွေအုပ်ချုပ်ရေးဦးစီးဌာန၊ ကျန်းမာရေးဦးစီးဌာန၊ ရပ်ကွက်နှင့်ကျေး ရွာအုပ်စု အုပ်ချုပ်ရေးမှူး

၈	ဘေးသင့်ပြည်သူများ၏ ကနဦးလိုအပ်ချက်များ လေ့လာဆန်းစစ်မှုပြုလုပ်ခြင်း။	မြို့နယ်အထွေထွေအုပ်ချုပ်ရေးဦးစီးဌာန၊ မြို့နယ်မီးသတ်တပ်ဖွဲ့၊ ကျန်းမာရေးဦးစီးဌာန၊ ဘေးအန္တရာယ်ဆိုင်ရာ စီမံခန့်ခွဲမှုဦးစီးဌာန

၃. ၆ မောင်တောမြို့နယ် ကျန်းမာရေးစောင့်ရှောက်မှုကဏ္ဍ

မောင်တောမြို့နယ်အတွင်း ဘေးအန္တရာယ်ကျရောက်စဉ်ကာလ ထိခိုက်ဒဏ်ရာရသူများအား ညွှန်းပို့ခြင်း၊ အရေးပေါ်ကျန်းမာရေးစောင့်ရှောက်မှုပေးခြင်း၊ နောက်ဆက်တွဲရောဂါများ မဖြစ်ပွားအောင်တားဆီးခြင်း၊ နာတာရှည်ဝေဒနာခံစားနေရသူများအတွက် စီစဉ်ခြင်းစသည့် လုပ်ငန်းစဉ်များဆောင်ရွက်ရန် အောက်တွင်ဖော်ပြပါ ဌာနများဖြင့် ကျန်းမာရေးစောင့်ရှောက်မှုကဏ္ဍလုပ်ငန်းအဖွဲ့ကို ဖွဲ့စည်းထားသည်။

၃. ၆. ၁ မောင်တောမြို့နယ် ကျန်းမာရေးစောင့်ရှောက်မှုကဏ္ဍ ဖွဲ့စည်းပုံ

စဉ်	အမည်	ဌာန	မှတ်ချက်
၁	မြို့နယ်ဆရာဝန်	ပြည်သူ့ကျန်းမာရေးဦးစီးဌာန	ဥက္ကဋ္ဌ
၂	ဥက္ကဋ္ဌ	မိခင်နှင့်ကလေးစောင့်ရှောက်ရေးအဖွဲ့	အဖွဲ့ဝင်
၃	မြို့နယ်တိုင်းရင်းဆေးမှူး	တိုင်းရင်းဆေးပညာဦးစီးဌာန	အဖွဲ့ဝင်
၄	တပ်ဖွဲ့မှူး	မြို့နယ်ကြက်ခြေနီအသင်း	အဖွဲ့ဝင်
၅	အတွင်းရေးမှူး	အမျိုးသမီးရေးရာအဖွဲ့	အဖွဲ့ဝင်
၆		ရပ်ကွက်နှင့်ကျေးရွာအုပ်စုအုပ်ချုပ်ရေးမှူးများ	အဖွဲ့ဝင်

၃. ၆. ၂ မောင်တောမြို့နယ် ကျန်းမာရေးစောင့်ရှောက်မှုကဏ္ဍ ချိတ်ဆက်မှု ပုံစံ

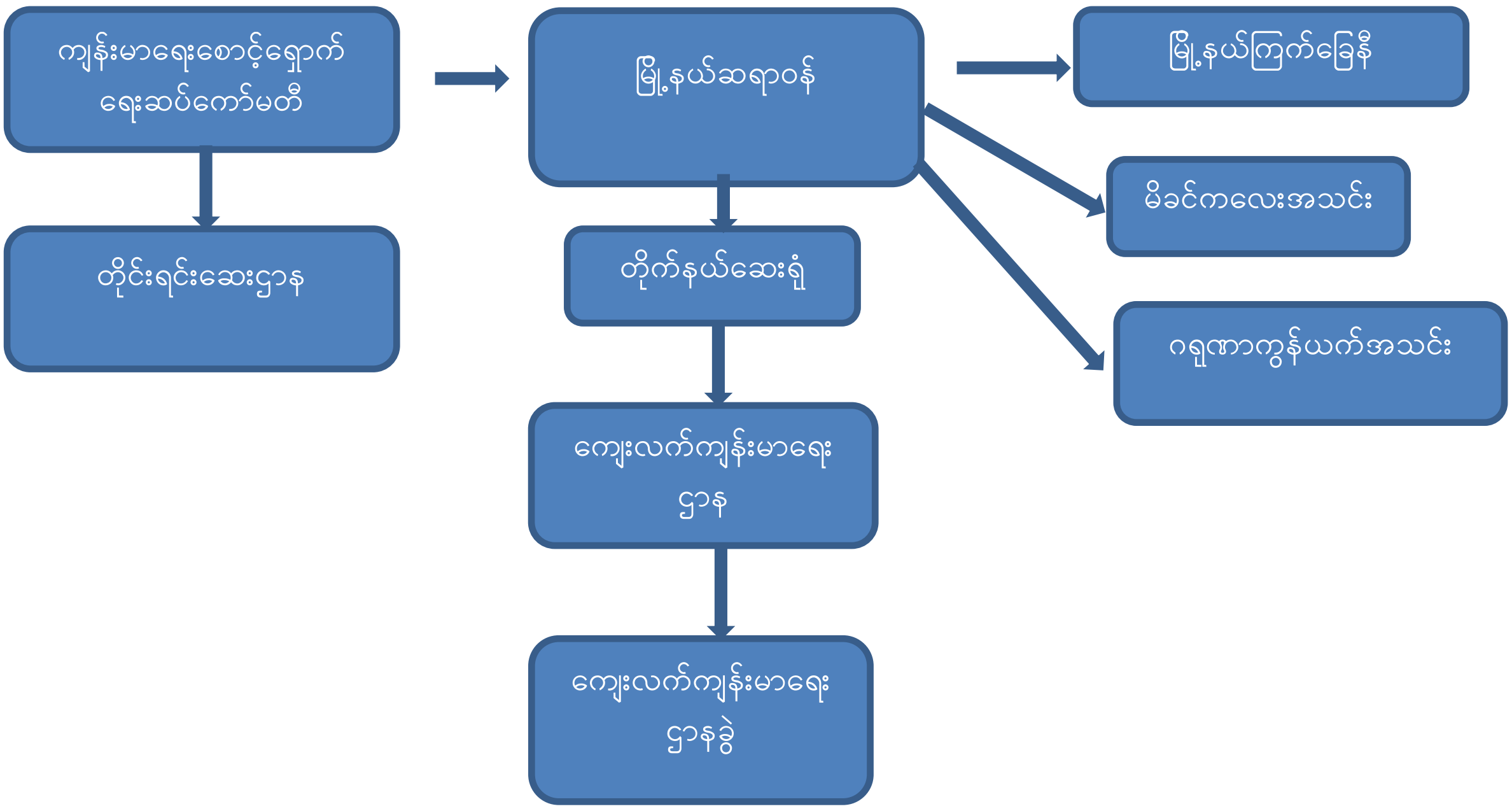

၃. ၆. ၃ ကျန်းမာရေးစောင့်ရှောက်မှုကဏ္ဍနှင့် အကောင်အထည်ဖော်ဆောင်ရွက်မည့် အဖွဲ့အစည်းများ ချိတ်ဆက်မှု ပြဇယား

စဉ်	လုပ်ငန်းစဉ်	အကောင်အထည်ဖော်ဆောင်ရွက်သည့်ဌာန
၁	မောင်တောမြို့ရှိ တိုက်နယ် (၃)ခု၊ ကျေးလက် ကျန်းမာရေးဌာန(၅)ခုနှင့်ကျန်းမာရေးဌာနခွဲ (၄၂)ခု တို့တွင် အရေးပေါ် ဆေးဝါးပစ္စည်းများ စုဆောင်းထားရှိခြင်း။	ကျေးလက်ကျန်းမာရေးဌာန၊ မြို့နယ်ကျန်းမာရေးအဖွဲ့၊ တိုင်းရင်းဆေး ဦးစီးဌာန
၂	ဘေးသင့်လူနာများအား အရေးပေါ်ကျန်းမာရေး စောင့် ရှောက်မှုပေးခြင်းနှင့်အရေးကြီးလူနာများ အား မြို့ပေါ်သို့ လွှဲပြောင်းခြင်း၊ အရေးပေါ် ကျန်းမာရေးဝန်ဆောင်မှု ဌာနများဖွင့်လှစ်ခြင်း။	မြို့နယ်ကျန်းမာရေးဦးစီးဌာန၊မြို့နယ် မီးသတ်ဦးစီးဌာန၊ ကြက်ခြေနီ၊ ပရဟိတအဖွဲ့အစည်းများ
၃	လူနာသယ်ဆောင်ရေးယာဉ်များနှင့်လိုအပ်သော ပစ္စည်းများအားကြိုတင်စာရင်းကောက်ယူခြင်းနှင့် ပစ္စည်းများအား ကြိုတင်စုဆောင်းထားခြင်း။	မြို့နယ်ကျန်းမာရေးဦးစီးဌာန
၄	ဘေးအန္တရာယ်ကြောင့်စိတ်ပိုင်းဆိုင်ရာထိခိုက်ခံ စားရသော ဘေးသင့်ပြည်သူများအား စိတ်ပိုင်း ဆိုင်ရာ မြင့်တင်ပေးခြင်းများကိုဆောင်ရွက်ခြင်း။	မြို့နယ်ကျန်းမာရေးဦးစီးဌာန၊ လူမှုဝန်ထမ်းဦးစီးဌာန၊ ကြက်ခြေနီ၊ မိခင်နှင့်ကလေးစောင့်ရှောက်မှုအသင်း၊ ဂရုဏာကွန်ယက်အသင်း

၅	ကျန်းမာရေးဦးစီးဌာနမှ ဝန်ထမ်းများအားအရေးပေါ်တုံ့ပြန်ဆောင်ရွက်နိုင်ရန်အတွက်သင်တန်းများပေးထားခြင်းနှင့် ဇာတ်တိုက်အစမ်းလေ့ကျင့်ခန်းများပြုလုပ်ထားခြင်း	မြို့နယ်ကျန်းမာရေးဦးစီးဌာန၊ ဘေးအန္တရာယ်ဆိုင်ရာစီမံခန့်ခွဲမှု ဦးစီးဌာန၊
၆	ကျန်းမာရေးကောင်းမွန်စွာနေထိုင်ရန်လိုအပ်သောအသုံးအဆောင်ပစ္စည်းများနှင့် အဟာရချို့တဲ့ခြင်းမဖြစ်ပေါ်စေရေး အစားအသောက်များအား ကြိုးကြပ်ဆောင်ရွက်သွားခြင်း။	မြို့နယ်ကျန်းမာရေးဦးစီးဌာန၊ ဘေးအန္တရာယ်ဆိုင်ရာစီမံခန့်ခွဲမှု ဦးစီးဌာန၊ မြို့နယ်အထွေထွေအုပ်ချုပ်ရေးဦးစီးဌာန၊ ပြည်တွင်းပြည်ပ အစိုးရမဟုတ်သောအဖွဲ့အစည်းများ၊ ကြက်ခြေနီ၊ ဂရုဏာကွန်ယက်အဖွဲ့
၇	အရေးပေါ်ကာလအတွင်းကလေးများအားကာကွယ်ဆေးထိုးခြင်းလုပ်ငန်းများဆောင်ရွက်ခြင်း	မြို့နယ်ကျန်းမာရေးဦးစီးဌာန

၃. ၇ မောင်တောမြို့နယ် ထောက်ပံ့ပို့ဆောင်ရေးကဏ္ဍ

ထောက်ပံ့ပို့ဆောင်ရေးလုပ်ငန်းစဉ်များဖြစ်သော စားရေရိက္ခာ၊ ဆေးဝါး၊ အဝတ်အထည်၊ ကယ်ဆယ်ရေးပစ္စည်းနှင့် ယာယီခိုလှုံရာပစ္စည်းစသည်တို့ကို ပို့ဆောင်ပေးခြင်း၊ ပို့ဆောင်ဆက်သွယ်မှုအတွက် ရေလမ်းကြောင်း၊ ကုန်းလမ်းကြောင်းများ ကြိုတင်ဖော်ထုတ်ထားခြင်း၊ ဌာနဆိုင်ရာများ၊ လူမှုဂရုဏာအဖွဲ့အစည်းများ၊ စီးပွားရေး လုပ်ငန်းရှင်များနှင့် ကြိုတင်ပေါင်းစပ်ထားခြင်း စသောလုပ်ငန်းစဉ်များ ဆောင်ရွက်နိုင်ရန် အောက်ဖော်ပြပါ ဌာနများဖြင့် ထောက်ပံ့ပို့ဆောင်ရေးကဏ္ဍလုပ်ငန်းအဖွဲ့ကို ဖွဲ့စည်းထားသည်။

၃. ၇. ၁ မောင်တောမြို့နယ် ထောက်ပံ့ပို့ဆောင်ရေးကဏ္ဍ လုပ်ငန်းအတွက် ဖွဲ့စည်းပုံ

စဉ်	အမည်	ဌာန	မှတ်ချက်
၁	အမှုဆောင်အရာရှိ	မြို့နယ်စည်ပင်သာယာရေးဦးစီးဌာန	ဥက္ကဋ္ဌ
၂	ဒုမြို့နယ်အုပ်ချုပ်ရေးမှူး	မြို့နယ်အထွေထွေအုပ်ချုပ်ရေးဦးစီးဌာန	အဖွဲ့ဝင်
၃	စခန်းမှူး	မြန်မာနိုင်ငံရဲတပ်ဖွဲ့ (မြို့မရဲစခန်း)	အဖွဲ့ဝင်
၄	ဥက္ကဋ္ဌ	မ. ထ. သ	အဖွဲ့ဝင်
၅	ဥက္ကဋ္ဌ	ရေယာဉ် (မော်တော်ယာဉ်)	အဖွဲ့ဝင်
၆	ဥက္ကဋ္ဌ	မြတ်လေးပန်းအဖွဲ့	အဖွဲ့ဝင်
၇	တာဝန်ခံ	မြန်မာ့စက်မှုလယ်ယာဦးစီးဌာန	အဖွဲ့ဝင်
၈	လက်ထောက်ဦးစီး	မြို့နယ်ငါးလုပ်ငန်းဦးစီးဌာန	အဖွဲ့ဝင်
၉	ဦးစီးအရာရှိ	မြို့နယ်လမ်းဦးစီးဌာန	အဖွဲ့ဝင်
၁၀	အတွင်းရေးမှူး	မိခင်နှင့်ကလေးအဖွဲ့	အဖွဲ့ဝင်

၁၁	အတွင်းရေးမှူး	အမျိုးသမီးရေးရာအဖွဲ့	အဖွဲ့ဝင်
၁၂	ဒုဦးစီး	ဘေးအန္တရာယ်ဆိုင်ရာစီမံခန့်ခွဲမှုဦးစီးဌာန	အဖွဲ့ဝင်

၃. ၇. ၂ မောင်တောမြို့နယ် ထောက်ပံ့ပို့ဆောင်ရေးကဏ္ဍ ချိတ်ဆက်မှုပြပုံစံ

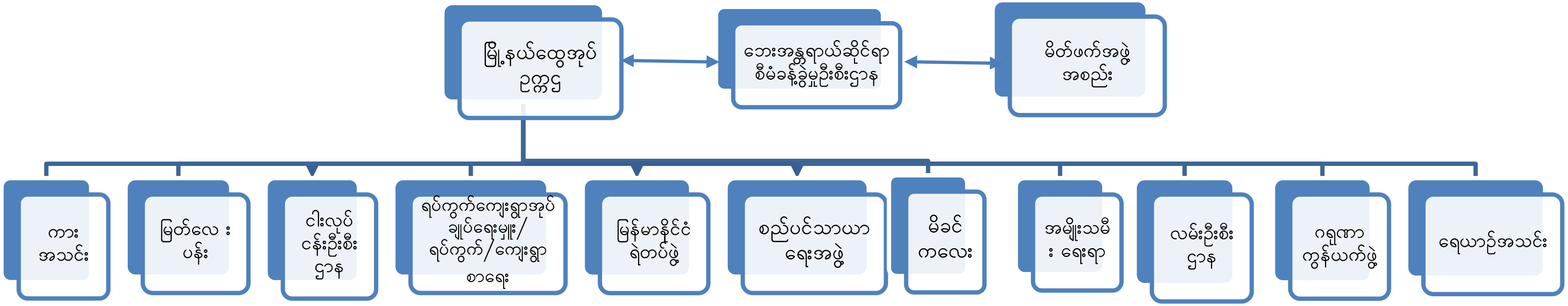

၃.၇.၃ မောင်တောမြို့နယ် ထောက်ပံ့ပို့ဆောင်ရေးကဏ္ဍနှင့် အကောင်အထည်ဖော်ဆောင်ရွက်မည့် အဖွဲ့အစည်းများ၏ ချိတ်ဆက်ခြင်းပြဇယား

စဉ်	လုပ်ငန်းစဉ်	အကောင်အထည်ဖော်ဆောင်ရွက်သည့်ဌာန
၁	ထောက်ပံ့ပို့ဆောင်ရေးလုပ်ငန်းများအဆင်ပြေအောင်မြင်စွာ ဆောင်ရွက်နိုင်ရန် ရေလမ်းကြောင်း၊ ကုန်းလမ်းကြောင်းများ ဖော်ထုတ်ထားရှိခြင်းနှင့် အရံ ဆက်သွယ်ရေးလမ်းကြောင်းများသတ်မှတ်ခြင်း။	မြို့နယ်အထွေထွေအုပ်ချုပ်ရေးဦးစီးဌာန၊ ရဲဌာန၊ ရပ်ကျေးအုပ်ချုပ်ရေးမှူးစာရေးများ၊ အရပ်ဖက်လူမှုဘက်အဖွဲ့အစည်းများ
၂	ထောက်ပံ့ပို့ဆောင်ရေးလုပ်ငန်းများဆောင်ရွက်နိုင်ရန်ကား၊ စက်လှေ၊ မော်တော်ဘုတ်များ စာရင်းပြုစု ထားရှိခြင်းနှင့် ပံ့ပိုးနိုင်သော အရင်းအမြစ် (အစိုးရ ဌာန၊ လူမှုဂရုဏာ အဖွဲ့အစည်း၊ စီးပွားရေးလုပ်ငန်း ရှင်)တို့နှင့် ကြိုတင်ချိတ်ဆက်ဆောင်ရွက်ခြင်း။	ရေယာဉ်များအသင်း၊ကားအသင်း၊ ကျေးရွာအုပ်ချုပ်ရေးမှူး၊
၃	ဘေးဖြစ်သည့်နေရာများရှိလူဦးရေပေါ်မူတည်ပြီး ပစ္စည်းများသိုလှောင်ထားရှိရန် သိုလှောင်ရုံ လိုအပ်ချက်ဖော်ထုတ်တင်ပြခြင်း။	မြို့နယ်အထွေထွေ အုပ်ချုပ်ရေးဦးစီးဌာန၊ စည်ပင်သာယာရေးအဖွဲ့
၄	ဘေးသင့်ဒေသများတွင်အရေးပေါ်စားနပ်ရိက္ခာများထောက်ပံ့နိုင်ရန်အတွက်ကြိုတင်စုစည်းထားခြင်း	ဘေးအန္တရာယ်ဆိုင်ရာစီမံခန့်ခွဲမှုဦးစီးဌာန၊ ဒေသလူမှုရေးအဖွဲ့အစည်းများ၊ UN/INGOs
၅	ဘေးအန္တရာယ်ကျရောက်သောဒေသများမှလူများအားအမြန်ဆုံးပြောင်းရွှေ့ခြင်း	မြို့နယ်အထွေထွေ အုပ်ချုပ်ရေးဦးစီးဌာန၊ ရေယာဉ်အသင်း၊ ကားအသင်း
၆	အချိန်နှင့်တပြေးညီဘေးသင့်ပြည်သူများ၏စာရင်းအတိအကျရရှိအောင်နှင့် စားနပ်ရိက္ခာများဖြန့်ဖြူးခြင်း	မြို့နယ်အထွေထွေ အုပ်ချုပ်ရေးဦးစီးဌာန၊ ဌာနဆိုင်ရာအဖွဲ့အစည်းများ၊ မီဒီယာများ၊ CSO/UN/INGOs၊ ဘေးစီမံ

၃. ၈ မောင်တောမြို့နယ် ကနဦးလိုအပ်ချက်နှင့် ပျက်စီးဆုံးရှုံးမှုစာရင်းကောက်ယူရေးလုပ်ငန်းကဏ္ဍ

ဘေးအန္တရာယ်ကျရောက်ပြီးပြီးခြင်း ဘေးသင့်ပြည်သူများ၏ လိုအပ်ချက်ကို ဆောလျင်စွာသိရှိနိုင်ရန် ကနဦး လိုအပ်ချက်ဆန်းစစ်မှုပြုလုပ်ခြင်း၊ သက်ဆိုင်ရာအထက်သို့ တင်ပြခြင်း၊ ပျက်စီးဆုံးရှုံးမှုအချက်အလက်များကို ကောက်ယူစာရင်းပြုစုခြင်း၊ မှတ်တမ်းတင်ခြင်းစသော လုပ်ငန်းစဉ်များ ဖော်ဆောင်ရန် အောက်ဖော်ပြပါ ဌာနများဖြင့် ကနဦး လိုအပ်ချက်နှင့် ပျက်စီးဆုံးရှုံးမှု စာရင်းကောက်ယူရေးကဏ္ဍလုပ်ငန်းအဖွဲ့ ဖွဲ့စည်းထားသည်။

၃. ၈. ၁ မောင်တောမြို့နယ် ကနဦးလိုအပ်ချက်နှင့် ပျက်စီးဆုံးရှုံးမှုစာရင်း ကောက်ယူရေးလုပ်ငန်းကဏ္ဍ ဖွဲ့စည်းပုံ

စဉ်	အမည်	ဌာန	မှတ်ချက်
၁	ပညာရေးမှူး	မြို့နယ်ပညာရေးဦးစီးဌာန	ဥက္ကဌ
၂	ဦးစီးအရာရှိ	မြို့နယ်လူဝင်မှုကြီးကြပ်ရေးနှင့် အမျိုးသားမှတ်ပုံတင်ရေး ဦးစီးဌာန	အဖွဲ့ဝင်
၃	ဒုဦးစီး	မြို့နယ်အထွေထွေအုပ်ချုပ်ရေးဦးစီးဌာန	အဖွဲ့ဝင်
၄	ဒုဦးစီး	မြို့နယ်ဆည်မြောင်းနှင့်ရေအသုံးချမှုစီမံခန့်ခွဲရေး ဦးစီးဌာန	အဖွဲ့ဝင်
၅	လက်ထောက်ဦးစီး	မြို့နယ်မီးသတ်ဦးစီးဌာန	အဖွဲ့ဝင်
၆	ဦးစီးအရာရှိ	မြို့နယ်စိုက်ပျိုးရေးဦးစီးဌာန	အဖွဲ့ဝင်
၇	ဒုဦးစီး	မြို့နယ်လယ်ယာမြေစီမံခန့်ခွဲရေးနှင့် စာရင်းအင်း ဦးစီးဌာန	အဖွဲ့ဝင်
၈	ဦးစီးအရာရှိ	မြို့နယ်စာရင်းစစ်ဦးစီးဌာန	အဖွဲ့ဝင်
၉	စခန်းမှူး	မြန်မာနိုင်ငံရဲတပ်ဖွဲ့	အဖွဲ့ဝင်
၁၀	မြို့နယ်ဦးစီးမှူး	ဘေးအန္တရာယ်ဆိုင်ရာစီမံခန့်ခွဲမှုဦးစီးဌာန	အဖွဲ့ဝင်
၁၁	မြို့နယ်ဦးစီးမှူး	မွေးမြူရေးနှင့် ကုသရေးဦးစီးဌာန	အဖွဲ့ဝင်
၁၂	ဦးစီးအရာရှိ	ငါးလုပ်ငန်းဦးစီးဌာန	အဖွဲ့ဝင်
၁၃	မြို့နယ်လျှပ်စစ်မှူး	လျှပ်စစ်ဓါတ်အားဖြန့်ဖြူးရေးလုပ်ငန်း	အဖွဲ့ဝင်
၁၄	မြို့နယ်ဆရာဝန်	ကျန်းမာရေးဦးစီးဌာန	အဖွဲ့ဝင်
၁၅	မြို့နယ်ပညာရေးမှူး	မြို့နယ်ပညာရေးမှူးရုံး	အဖွဲ့ဝင်
၁၆		သက်ဆိုင်ရာရပ်ကွက်နှင့် ကျေးရွာအုပ်စုအုပ်ချုပ်ရေးမှူးများ	အဖွဲ့ဝင်

၃.၈.၂ မောင်တောမြို့နယ် ကနဦးလိုအပ်ချက်နှင့် ပျက်စီးဆုံးရှုံးမှုစာရင်းကောက်ယူရေးလုပ်ငန်းကဏ္ဍ ချိတ်ဆက်မှုပြပုံစံ

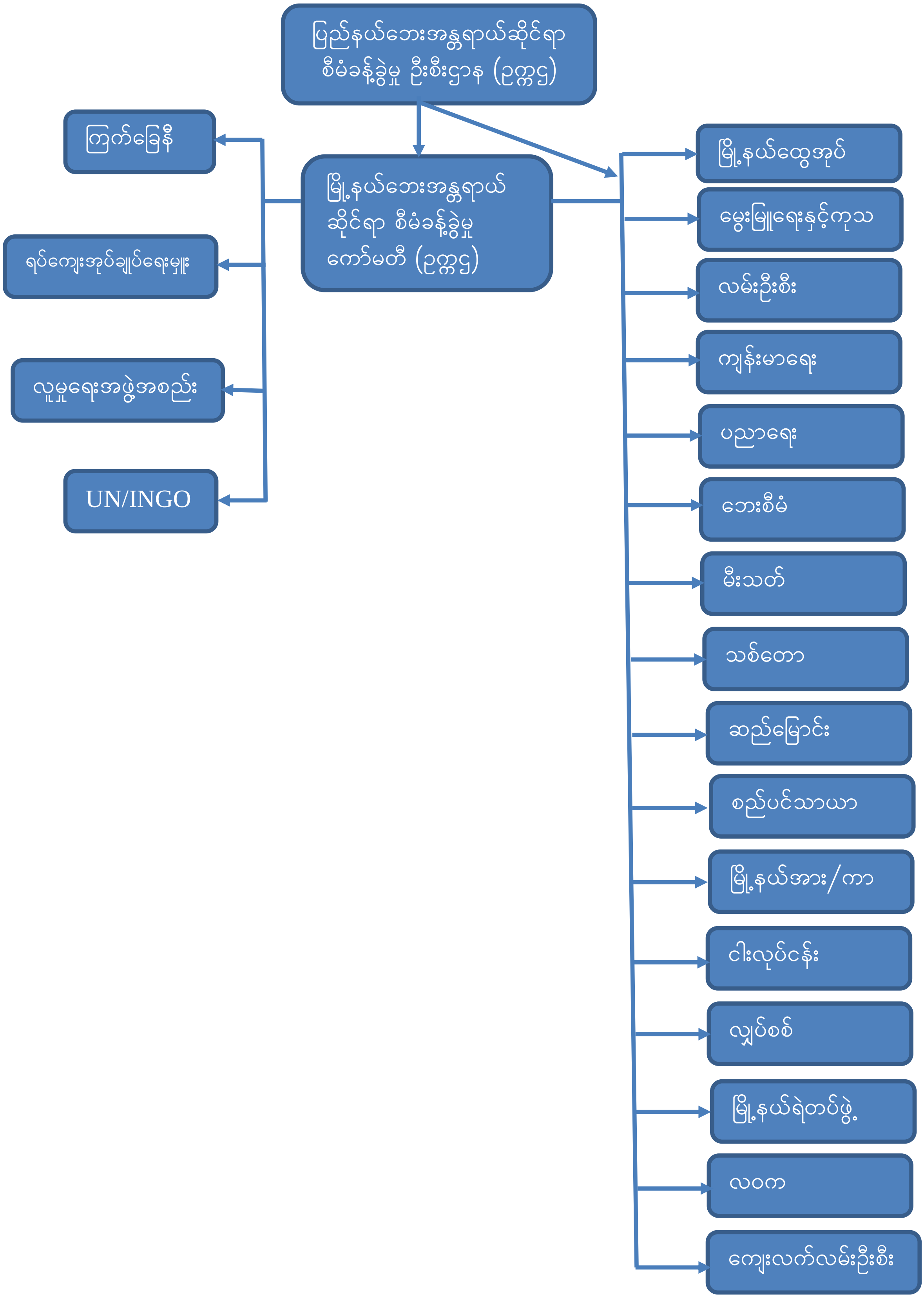

၃.၈.၃ မောင်တောမြို့နယ် ကနဦးလိုအပ်ချက်နှင့် ပျက်စီးဆုံးရှုံးမှုစာရင်းကောက်ယူရေးကဏ္ဍနှင့် အကောင်အထည်ဖော်ဆောင်ရွက်မည့် အဖွဲ့အစည်းများ၏ ချိတ်ဆက်မှုပြဇယား

စဉ်	လုပ်ငန်းစဉ်	အကောင်အထည်ဖော်ဆောင်ရွက်သည့်ဌာန
၁	ခရိုင်အစည်းအဝေးခေါ်ယူပြီးလုပ်ငန်းစဉ်ခွဲဝေခြင်း	မြို့နယ်အထွေထွေ အုပ်ချုပ်ရေးဦးစီးဌာန၊ သက်ဆိုင်ရာဌာနများ
၂	ကနဦးစာရင်းကောက်ယူခြင်း၊ လမ်းပန်းဆက်သွယ်ရေး သတင်းများဦးစွာရယူရန်	မြို့နယ်အထွေထွေ အုပ်ချုပ်ရေးဦးစီးဌာန၊ သက်ဆိုင်ရာဌာနများ
၃	ကျေးရွာအုပ်ချုပ်ရေးမှူးများအားဆက်သွယ်မေးမြန်းရန်	မြို့နယ်အထွေထွေ အုပ်ချုပ်ရေးဦးစီးဌာန၊ မြို့နယ်ရဲတပ်ဖွဲ့၊မြို့နယ် မီးသတ်
၄	သွားရောက်နိုင်သည့် နေရာများသို့ ဆက်သွယ်မေးမြန်းရန်	မြို့နယ်အထွေထွေ အုပ်ချုပ်ရေးဦးစီးဌာန၊
၅	ဆိုင်ရာဌာနများမှ လုပ်ငန်းရှင်များသို့ ကွင်းဆင်း (သို့) ဆက်သွယ်စာရင်းကောက်ယူခြင်း	မြို့နယ်စိုက်ပျိုးရေးဦးစီးဌာန၊ ဆည်မြောင်းဦးစီးဌာန၊ငါးလုပ်ငန်းဦးစီးဌာန၊ မွေးမြူရေးနှင့်ကုသရေးဦးစီးဌာန၊ ကျေးရွာအုပ်ချုပ်ရေးမှူးများ
၆	ကောက်ခံရရှိသည့် စာရင်းများအား မြို့နယ်အထွေထွေ အုပ်ချုပ်ရေးမှူးရုံးတွင် စုဆောင်းပြုစုရန်၊ အတည်ပြုရန်	မြို့နယ်အထွေထွေ အုပ်ချုပ်ရေးဦးစီးဌာန၊

အခန်း (၄) မောင်တောမြို့နယ် အရေးပေါ်အခြေအနေ တုံ့ပြန်ဆောင်ရွက်ရေးအတွက် စံသတ်မှတ်ထားသော လုပ်ငန်းစဉ်များ

၄. ၁ အရေးပေါ်အခြေအနေ ကြိုတင်ပြင်ဆင်ရေး

ဆိုင်ကလုန်းမုန်တိုင်းနှင့်အတူ ဒီရေကြီးခြင်းအတွက် အရေးပေါ်အခြေအနေ ကြိုတင်ပြင်ဆင်ရာတွင် ဘေးအန္တရာယ် ကျရောက်နိုင်သော ကျေးရွာ၊ ထိခိုက်ခံရနိုင်ခြေများသော လူဦးရေစသည့် လေ့လာဆန်းစစ်ချက်များပြုစုခြင်း၊ ဘေးအန္တရာယ်လွတ်ကင်းသည့် ယာယီခိုလှုံရာနေရာများ၊ ဘေးလွတ်ရာနေရာများကို ကြိုတင်စာရင်းပြုစုပြီး ပြေးလမ်းကြောင်းများဖော်ထုတ်ခြင်း၊ ရှာဖွေကယ်ဆယ်ရေးအတွက် ယာဉ်၊ ယန္တရား၊ ပစ္စည်း၊ စက်သုံးဆီနှင့် အခြားလိုအပ်သော အရင်းအမြစ်များကို ကြိုတင်စုဆောင်းပြင်ဆင်ခြင်း၊ ရပ်ရွာလူထုများ အချိန်မီရှောင်တိမ်းနိုင်ရေးနှင့် ပစ္စည်းဥစ္စာများ၊ ကျွဲနွားတိရစ္ဆာန်များရွှေ့ပြောင်းနိုင်ရန် သတင်းအချက်အလက်နှင့် သတိပေးချက်များထုတ်ပြန်ရေး၊ ကလေးသူငယ်များ၊ သက်ကြီးရွယ်အိုများ၊ မသန်စွမ်းသူများနှင့် အမျိုးသမီးများ (အထူးသဖြင့် ကိုယ်ဝန်ဆောင်မိခင်များနှင့် သားသည်မိခင်များ) အားဦးစားပေးစောင့်ရှောက်ခြင်း၊ အရေးပေါ်အခြေအနေ ရှာဖွေကယ်ဆယ်ရေးအတွက် ဇာတ်တိုက်လေ့ကျင့်ခန်းများ ပြုလုပ်ခြင်း၊ လေ့ကျင့်သင်တန်းပေးခြင်းနှင့် အစမ်းလေ့ကျင့်ခြင်း၊ကယ်ဆယ်ရေးနှင့် အရေးပေါ်အကူအညီ ထောက်ပံ့ရေးလုပ်ငန်းများ လုပ်ဆောင်နိုင်ရန် အစိုးရဌာနအချင်းချင်း ညှိနှိုင်းပူးပေါင်း ဆောင်ရွက်ထားရန်နှင့် နိုင်ငံတကာအဖွဲ့အစည်းနှင့် အခြားသော ဆက်နွယ်ပတ်သက်သူများနှင့် ကြိုတင်ညှိနှိုင်းပူးပေါင်းထားခြင်း စသည်တို့ကို ဆောင်ရွက်နိုင်ရန် လုပ်ငန်းစဉ်များဖော်ထုတ်ထားသည်။

၄. ၂ ရှာဖွေကယ်ဆယ်ရေးအပါအဝင် အရေးပေါ်အခြေအနေတုံ့ပြန်ဆောင်ရွက်ရေး

မြန်မာနိုင်ငံတွင် ၂၀၁၃ခု ဇူလိုင်လ (၃၁)ရက်နေ့တွင်ပြဋ္ဌာန်းထားသော သဘာဝဘေးအန္တရာယ်ဆိုင်ရာ ဥပဒေနှင့် ၂၀၁၅ခုနှစ် ဧပြီလ (၇) ရက်နေ့တွင် ထုတ်ပြန်ထားသော နည်းဥပဒေ ပုဒ်မ (၁၆) ပါ ကြိုတင်ပြင်ဆင်ရေး လုပ်ငန်းများတွင် သဘာဝဘေးအန္တရာယ် ကျရောက်နိုင်ချေရှိသည့် ဒေသတွင် ရှာဖွေကယ်ဆယ်ရေးလုပ်ငန်းများ ဆောင်ရွက်ရန် တပ်မတော်၊ မြန်မာနိုင်ငံရဲတပ်ဖွဲ့၊ မီးသတ်တပ်ဖွဲ့ဝင်များ၊ ကြက်ခြေနီစသည့် အခြားလူမှု အဖွဲ့အစည်းဝင်များ စုပေါင်းပါဝင်သော အရေးပေါ်ရှာဖွေကယ်ဆယ်ရေးအဖွဲ့ကို ဒေသဆိုင်ရာအရင်းအမြစ် စီမံခန့်ခွဲမှုတို့အပေါ် အခြေခံပြီးဖွဲ့စည်းထားရှိရန် ဖော်ပြထားသည်နှင့်အညီ ရခိုင်ပြည်နယ် သဘာဝဘေးအန္တရာယ်ဆိုင်ရာ စီမံခန့်ခွဲမှုလုပ်ငန်းကော်မတီမှ လမ်းညွှန်မှုဖြင့် မောင်တောမြို့နယ်တွင် အောက်ဖော်ပြပါ အရေးပေါ်ကာလ တုံ့ပြန်ဆောင်ရွက်ရေးအဖွဲ့ကို မြို့နယ်သဘာဝဘေးအန္တရာယ်ဆိုင်ရာ စီမံခန့်ခွဲမှုကော်မတီ အစိုးရဌာနများနှင့် လူမှုဖက်အဖွဲ့ အစည်း၊ လူမှုဂရုဏာအဖွဲ့အစည်း၊ သဘာဝဘေးလျော့ပါးရေး စေတနာ့ဝန်ထမ်းလူငယ်များဖြင့် ဖွဲ့စည်းထားသင့်ကြောင်း အကြံပြုဆွေးနွေးထားသည်။

၄. ၃ သဘာဝဘေးကျရောက်နေသည့်အဆင့်တွင် ရှာဖွေကယ်ဆယ်ရေးအပါအဝင် အရေးပေါ်အခြေအနေ တုံ့ပြန်ဆောင်ရွက်ရေးလုပ်ငန်းများအတွက် သတ်မှတ်ထားရှိချက်

နည်းဥပဒေအပိုဒ် (၃၀)တွင် သဘာဝဘေးအန္တရာယ်အရေးပေါ်အခြေအနေကို အဆင့်(၅)ဆင့် သတ်မှတ်ထားသည်။

- အရေးပေါ်အခြေအနေအဆင့် (၅) - ရပ်ကွက်နှင့် ကျေးရွာအုပ်စုအဆင့်မှ ထိန်းချုပ်ဆောင်ရွက်နိုင်သည်ဟု ယူဆလျှင်
- အရေးပေါ်အခြေအနေအဆင့် (၄) - မြို့နယ်အဆင့်မှ ထိန်းချုပ်ဆောင်ရွက်နိုင်သည်ဟု ယူဆလျှင်

- အရေးပေါ်အခြေအနေအဆင့် (၃) - ကိုယ်ပိုင်အုပ်ချုပ်ခွင့်ရတိုင်း (သို့မဟုတ်) ဒေသ (သို့မဟုတ်) ခရိုင်အဆင့်မှ ထိန်းချုပ်ဆောင်ရွက်နိုင်သည်ဟု ယူဆလျှင်
- အရေးပေါ်အခြေအနေအဆင့် (၂) - တိုင်းဒေသကြီးနှင့် ပြည်နယ်အဆင့်မှ ထိန်းချုပ်ဆောင်ရွက်နိုင်သည်ဟုယူဆလျှင်
- အရေးပေါ်အခြေအနေအဆင့် (၁) - အမျိုးသားအဆင့်မှ ထိန်းချုပ်ဆောင်ရွက်ရန် လိုအပ်သည်ဟု ယူဆလျှင်ဟု အဆင့် (၅) မှ အဆင့် (၁) အထိ ဖော်ထုတ်ထားသည်။

အရေးပေါ်အဆင့်သတ်မှတ်ရာတွင် အောက်ဖော်ပြပါ အချက်များပေါ်မူတည်ပြီး သတ်မှတ်နိုင်သည်။ အရေးပေါ်အခြေအနေအမျိုးအစားများမှာ -

(က) ဒေသတွင်းမှ အခြေအနေကို မိမိအဆင့်ဖြင့် ထိန်းချုပ်ဆောင်ရွက်နိုင်စွမ်းမရှိလျှင် အခြားအထက်အဆင့်အဖွဲ့များ၏ အရေးပေါ်အကူအညီကို တောင်းခံရန်လိုအပ်ခြင်း။

(ခ) အရေးပေါ်အခြေအနေကို တုံ့ပြန်ဆောင်ရွက်ရမည့် အုပ်ချုပ်ရေးဒေသမှာ တစ်ခုထက်ပိုမိုခြင်း။

(ဂ) သဘာဝဘေးအန္တရာယ်နှင့် ယင်း၏ဆိုးကျိုးသက်ရောက်မှုများသည် အခြားဒေသများသို့ လျင်မြန်စွာပျံ့နှံ့နိုင်သည်ဟု ယူဆခြင်းတို့ဖြစ်သည်။

အရေးပေါ်အခြေအနေ တုံ့ပြန်ဆောင်ရွက်ရန်မှာ မြို့နယ်အဆင့်ဖြစ်သောကြောင့် အရေးပေါ်တုံ့ပြန်မှုလုပ်ငန်းကိုကိုယ်တိုင်တာဝန်ယူဆောင်ရွက်ရပြီး ဘေးအန္တရာယ်တုံ့ပြန်ဆောင်ရွက်မှုနှင့် ကနဦးဆန်းစစ်ချက် (ဘေးသင့်ဒေသ၊ ထိခိုက်ခံရသူ၊ အရေအတွက်၊ အခြေခံအဆောက်အဦး နှင့်အခြား ပျက်စီးမှုများ၊ ပြည်သူ့ဝန်ဆောင်မှုနှင့် အစိုးရလုပ်ငန်းနှောင့်နှေးမှု)နှင့် ဘေးအန္တရာယ်ဖြစ်ပွားမှု အခြေအနေများကို ခရိုင်ဘေးအန္တရာယ်ဆိုင်ရာ စီမံခန့်ခွဲမှုအဖွဲ့သို့ တင်ပြခြင်းနှင့် ထိန်းချုပ်မှုထက်ကျော်လွန်သည်ဟု ယူဆပါက ခရိုင်စီမံခန့်ခွဲမှုအဖွဲ့ထံမှ အရေးပေါ်တုံ့ပြန်ဆောင်ရွက်ရေးအတွက် ပံ့ပိုးနိုင်ရန် အကူအညီတောင်းခံရမည်ဖြစ်သည်။

၄. ၄ မောင်တောမြို့နယ် အရေးပေါ်တုံ့ပြန်ဆောင်ရွက်ရေးကဏ္ဍ အသီးသီးအတွက် စံသတ်မှတ်ထားသော လုပ်ငန်းစဉ်များ

၄. ၄. ၁ မောင်တောမြို့နယ်ပေါင်းစပ်ညှိနှိုင်းရေးကဏ္ဍ စံသတ်မှတ်ထားသော လုပ်ငန်းစဉ်များ

စဉ်	လုပ်ငန်းစဉ်	နည်းလမ်း	ပြုလုပ်မည့်အချိန်	ဦးဆောင်မည့်သူ	လိုအပ်သောအရင်းအမြစ်	ပူးပေါင်းမည့်သူ
၁	အရေးပေါ်အစည်းအဝေးခေါ်ယူခြင်းနှင့် အရေးပေါ်စီမံခန့်ခွဲမှုစင်တာဖွင့်လှစ်ခြင်း	❖ ဌာနဆိုင်ရာများသို့ ဖုန်းဖြင့်ဆက်သွယ်အကြောင်းကြားခြင်း	ကြိုတင်သတိပေးချက်ရသည်နှင့်ချက်ချင်း	ဘေးန္တရာယ်ဆိုင်ရာစီမံ ခန့်ခွဲမှုကော်မတီ	ဆက်သွယ်ရမည့်ဖုန်းနံပါတ်များ	❖ ဆပ်ကော်မတီများအားလုံး
၂	သတင်းအချက်အလက်များအားမှန်ကန်မှုရှိစေရန် စီမံခန့်ခွဲခြင်း	❖ ခရိုင်၊ ပြည်နယ်သဘာဝ ဘေးအန္တရာယ် စီမံခန့်ခွဲမှုကော်မတီနှင့်ချိတ်ဆက်ပြီး ဆိုင်ကလုန်းမုန်တိုင်းသတင်း၊ သတင်းအချက်အလက်များရယူခြင်း ❖ ပြည်နယ် ဘေးအန္တရာယ် စီမံခန့်ခွဲမှု ဌာန ရှိ EOC နှင့် ပြည်နယ်မိုးဇလမှ သတင်းများ ရယူခြင်းဆောင်ရွက် ခြင်း ❖ အချိန်နှင့်တပြေးညီသတင်းအချက်အလက်များအား ဖုန်း၊ viber group, Icom များဖြင့်ဆက်သွယ်ရန် လမ်းညွှန်ခြင်း	❖ ဘေးအန္တရာယ်မကျရောက်မီ ❖ ဘေးအန္တရာယ်ကျရောက်နေစဉ် ❖ ဘေးအန္တရာယ်ကျရောက် ပြီးနောက်	ဘေးန္တရာယ်ဆိုင်ရာစီမံခန့်ခွဲမှုကော်မတီ	❖ ဖုန်း ❖ ICOM	❖ ရပ်ကျေးအုပ်စုအုပ်ချုပ်ရေးမှူးများ
၃	မြို့နယ်ဆပ်ကော်မတီများအား လုပ်ငန်းများဆောင်ရွက်နိုင်ရန် ညွှန်ကြားပေးခြင်း	❖ မြို့နယ်သဘာဝဘေးအန္တရာယ်စီမံခန့်ခွဲမှုစီမံချက်တွင်ပါရှိသည့်လုပ်ငန်းစဉ်များအတိုင်းလုပ်ဆောင်နိုင်ရန် ကူညီပေးခြင်း၊ ညွှန်ကြားပေးခြင်း	❖ ဘေးအန္တရာယ်မကျရောက်မီ ❖ ဘေးအန္တရာယ်ကျရောက်နေစဉ်	ဘေးန္တရာယ်ဆိုင်ရာစီမံခန့်ခွဲမှုကော်မတီ	ဆက်သွယ်ရမည့်ဖုန်းနံပါတ်များ	❖ အလှူရှင်များ ❖ UN/INGOs

		❖ အလှူရှင်များ၊ UN/INGOs အဖွဲ့များနှင့်ချိတ်ဆက်ပေးခြင်း	❖ ဘေးအန္တရာယ်ကျရောက် ပြီးနောက်			

၄. ၄. ၂ မောင်တောမြို့နယ် ကြိုတင်သတိပေးမှုကဏ္ဍ၏ စံသတ်မှတ်ထားသောလုပ်ငန်းစဉ်များ

စဉ်	လုပ်ငန်းစဉ်	နည်းလမ်း	ပြုလုပ်မည့်အချိန်	ဦးဆောင်မည့်သူ	လိုအပ်သောအရင်းအမြစ်	ပူးပေါင်းမည့်သူ
၁	မိုးလေဝသနှင့်ဇလဗေဒညွှန်ကြားမှုဦးစီးဌာနမှထုတ်ပြန်သောမုန်တိုင်းသတင်းနှင့် သတိပေးချက်များကိုလက်ခံရယူခြင်း	❖ ရခိုင်ပြည်နယ်အစိုးရအဖွဲ့မှသတင်းများရရှိခြင်းနှင့် မိုးလေဝသနှင့်ဇလဗေဒဦးစီးဌာနမှ သတင်းများအချိန်မီပေးပို့ခြင်း	မုန်တိုင်းအဝါရောင်အဆင့်ရောက်ရှိချိန်တွင်	ကြိုတင်သတိပေးရေးဆပ်ကော်မတီ	❖ Fax ❖ Telephone	❖ ပြန်ကြားရေးနှင့်ပြည်သူ့ဆက်ဆံရေးဦးစီးဌာန ❖ MRTV
၂	မုန်တိုင်းသတင်းများအားပြည်သူလူထုများထံသို့ပေးပို့ခြင်း	❖ ရပ်ကွက်နှင့်ကျေးရွာအုပ်စုအုပ်ချုပ်ရေးမှူးများအားဖုန်းဖြင့်ဆက်သွယ်အကြောင်းကြားခြင်း ❖ မြို့ပေါ်ရပ်ကွက်များတွင် အသံချဲ့စက်ဖြင့်လှည့်လည်ဟောပြောခြင်း	မုန်တိုင်းအဝါရောင်အဆင့်နှင့် လိမ္မော်ရောင်အဆင့်တွင်	ကြိုတင်အသိပေးဆပ်ကော်မတီ	❖ အသံချဲ့စက် ❖ ကား	❖ မြို့နယ်အထွေထွေအုပ်ချုပ်ရေးဦးစီးဌာန၊ ❖ ရဲ၊ ❖ မီးသတ် ❖ ရပ်ကွက်နှင့်ကျေးရွာအုပ်စုအုပ်ချုပ်ရေးမှူး
၃	မုန်တိုင်းနှင့်ပတ်သက်သောအရေးပေါ်သတင်းများကိုအချိန်နှင့်တပြေးညီသတင်း	❖ ပြန်ကြားရေးနှင့်ပြည်သူ့ဆက်ဆံရေးဦးစီးဌာနမှ သတင်းများအားပြည်သူလူထုထံသို့ပေးပို့	မုန်တိုင်း လိမ္မော်ရောင်အဆင့်တွင်	ကြိုတင်အသိပေးဆပ်ကော်မတီ	❖ အသံချဲ့စက် ❖ တီဗွီ	❖ ပြန်ကြားရေးနှင့်ပြည်သူ့ဆက်ဆံရေးဦးစီးဌာန

	များအားပြည်သူလူထုထံသို့ ပေးပို့ခြင်း	ခြင်းနှင့် ဘေးလွတ်ရာသို့ ပြောင်းရွှေ့ရန်အသိပေးခြင်း				
၄	မုန်တိုင်းပြီးဆုံးသွားပြီဖြစ် ကြောင်းကြေငြာခြင်း	❖ ရပ်ကွက်နှင့်ကျေးရွာအုပ်စု အုပ်ချုပ်ရေးမှူးများအား ဖုန်းဖြင့်ဆက်သွယ်အကြောင်း ကြားခြင်း ❖ မြို့ပေါ်ရပ်ကွက်များတွင် အသံချဲ့စက်ဖြင့်လှည့်လည် ဟောပြောခြင်း	မုန်တိုင်းအစိမ်းရောင် အဆင့်	ကြိုတင်အသိပေးဆပ် ကော်မတီ	❖ Fax, ❖ Telephone ❖ အသံချဲ့စက်၊ ❖ ကား	❖ မြို့နယ်အထွေထွေ အုပ်ချုပ်ရေးဦးစီးဌာန ❖ ရဲ ❖ မီးသတ် ❖ ရပ်ကွက်နှင့်ကျေးရွာ အုပ်စုအုပ်ချုပ်ရေးမှူး

၄. ၄. ၃ မောင်တောမြို့နယ် ရှာဖွေကယ်ဆယ်ရေးနှင့် လုံခြုံရေးကဏ္ဍ၏ စံသတ်မှတ်ထားသော လုပ်ငန်းစဉ်များ

စဉ်	လုပ်ငန်းစဉ်	နည်းလမ်း	ပြုလုပ်မည့်အချိန်	ဦးဆောင်မည့်သူ	လိုအပ်သောအရင်းအမြစ်	ပူးပေါင်းမည့်သူ
၁	အရေးပေါ်ရှာဖွေကယ် ဆယ်ရေးအဖွဲ့များဖွဲ့စည်း ထားခြင်း	❖ သင်တန်းများပို့ချခြင်း နှင့် စေတနာ့ဝန်ထမ်းများခေါ်ယူခြင်း	ဘေးအန္တရာယ်မဖြစ်ပွားမီ	ရှာဖွေကယ်ဆယ်ရေးနှင့် လုံခြုံရေးဆပ်ကော်မတီ	သင်တန်းသင်ခန်းစာနှင့် ကျွမ်းကျင်သင်တန်းဆရာ များ	❖ စေတနာ့ဝန်ထမ်းများ
၂	ရှာဖွေကယ်ဆယ်ရန်အ တွက်လိုအပ်သောရှာဖွေ ကယ်ဆယ်ရေးပစ္စည်း များစုဆောင်းထားခြင်း	❖ မြို့နယ်ဘေးအန္တရာယ်ဆိုင်ရာစီ မံခန့်ခွဲမှုကော်မတီနှင့်အစည်းအ ဝေးများပြုလုပ်ကာလိုအပ်ချက် များအားတင်ပြတောင်းဆိုထား ခြင်း	ဘေးအန္တရာယ်မဖြစ်ပွားမီ	ရှာဖွေကယ်ဆယ်ရေးနှင့် လုံခြုံရေးဆပ်ကော်မတီ	❖ ဓါတ်ဆီ ❖ ယာဉ် ❖ အသက်ကယ်အကျီ	❖ မြို့နယ်အထွေထွေ အုပ်ချုပ်ရေးဦးစီးဌာန
၃	ဘေးအန္တရာယ်နှင့်ပတ် သက်သောသတင်းအ ချက်အလက်များစု	❖ ပြန်ကြားရေးဦးစီးဌာ၊ မြို့နယ် အထွေထွေအုပ်ချုပ်ရေးဦးစီးဌာန နှင့် မိုးလေဝသနှင့်	(၂၄) နာရီအတွင်း	ရှာဖွေကယ်ဆယ်ရေးနှင့် လုံခြုံရေးဆပ်ကော်မတီ	❖ အသံချဲ့စက် ❖ ကား ❖ ဓါတ်ဆီ	❖ ရပ်ကွက်အုပ်ချုပ်ရေး မှူးများ

	ဆောင်ခြင်းနှင့် ပြည်သူလူထုများအား သတင်းပေးခြင်း	ဇလဗေဒဦးစီးဌာနတို့မှသတင်းများကိုအချိန်နှင့်တပြေးညီယူဆောင်ပြီး ရပ်ကွက်များတွင် လှည့်လည်ဆော်ဩခြင်း				
၄	အပျက်အစီးများအား ရှင်းလင်းဖယ်ရှားခြင်း	❖ ဘေးကျရောက်နေစဉ် ဘေးသင့်ပြည်သူများအား အချိန်မီရှာဖွေကယ်ဆယ်ကာ လိုအပ်လျှင် အပျက်အစီးများအားဖယ်ရှားပေးခြင်း	ဘေးကျရောက်နေစဉ်နှင့် ဘေးကျရောက်ပြီးနောက် (၂၄) နာရီအတွင်း	ရှာဖွေကယ်ဆယ်ရေးနှင့် လုံခြုံရေးဆပ်ကော်မတီ	❖ ဓါတ်ဆီ ❖ ယာဉ် ❖ အသက်ကယ် အင်္ကျီ	❖ ပြည်သူလူထုများ၊ စေတနာ့ဝန်ထမ်းများ
၅	ဘေးသင့်ပြည်သူလူထုများအားရှာဖွေကယ်ဆယ်ပြီး ဘေးကင်းလုံခြုံသောနေရာများအားပို့ဆောင်ပေးခြင်း	❖ သက်ဆိုင်ရာဌာန၊ ပြည်သူလူထုများနှင့်ပူးပေါင်းကာ ဆောင်ရွက်ခြင်းနှင့် ခိုလှုံရာနေရာများတွင် ပြည်သူလူထုများအားနောက်ထပ်အန္တရာယ်များနှင့်မတွေ့ကြုံစေရန် လုံခြုံရေးပေးခြင်း	ဘေးကျရောက်ပြီးနောက်	ရှာဖွေကယ်ဆယ်ရေးနှင့် လုံခြုံရေးဆပ်ကော်မတီ	❖ ဓါတ်ဆီ ❖ ယာဉ် ❖ အသက်ကယ်အင်္ကျီ	❖ သက်ဆိုင်ရာဌာနဆိုင်ရာများ

၄. ၄. ၄ မောင်တောမြို့နယ်ခိုလှုံရာနေရာစီမံခန့်ခွဲရေးကဏ္ဍ၏ စံသတ်မှတ်ထားသော လုပ်ငန်းစဉ်များ

စဉ်	လုပ်ငန်းစဉ်	နည်းလမ်း	ပြုလုပ်မည့်အချိန်	ဦးဆောင်မည့်သူ	လိုအပ်သောအရင်းအမြစ်	ပူးပေါင်းမည့်သူ
၁	ခိုလှုံရာနေရာများသတ်မှတ်ခြင်းနှင့်စာရင်းပြုစုထားရန်	❖ မိမိမြို့နယ်အလိုက်ဘေးကင်းလုံခြုံသောနေရာများအား ဖော်ထုတ်စာရင်းပြုစုထားပြီး	ဘေးအန္တရာယ်မဖြစ်ပွားမီ	ခိုလှုံရာနေရာစီမံခန့်ခွဲရေး ကော်မတီ	ခိုလှုံရာနေရာစာရင်းများ	❖ မြို့နယ်အထွေထွေအုပ်ချုပ်ရေးဦးစီးဌာန

		ခိုလှုံရာနေရာများအား ပြည်သူလူထုများအားအသိပေးထားရန်				❖ ရပ်ကျေးအုပ်စုအုပ်ချုပ်ရေးမှူးများ
၂	ခိုလှုံရာနေရာများတွင် စီမံခန့်ခွဲရန်	❖ ခိုလှုံရာနေရာတွင် ရေကောင်းရေ သန့်၊ အိမ်သာ၊ စားနပ်ရိက္ခာများရရှိအောင်ဆောင်ရွက်ပေးရန် ❖ အစားမဟုတ်သောပစ္စည်းများအားဖြန့်ဝေရန် ❖ အိမ်ထောင်စုစာရင်းဇယား၊ လူဦးရေစာရင်းကောက်ယူရန်	ဘေးအန္တရာယ်ကျရောက်နေချိန်နှင့်ဘေးအန္တရာယ်ကျရောက်ပြီးနောက်	ခိုလှုံရာနေရာစီမံခန့်ခွဲရေးကော်မတီ	❖ စားနပ်ရိက္ခာ ❖ အစားအစာမဟုတ်သောပစ္စည်းများ ❖ ရေသန့်	❖ စည်ပင်၊ ❖ CBO/CSO/UN/INGOs
၃	မူလနေရပ်သို့ပြန်လည်ပို့ဆောင်ရန်နှင့် စခန်းပိတ်သိမ်းရန်	❖ စခန်းအားစနစ်တကျပိတ်သိမ်းရန် ❖ ပြည်သူလူထုများအားအခြားဆပ်ကော်မတီတို့နှင့်ပေါင်းစပ်ကာ မိမိနေရပ်သို့ပေးပို့ရန်	မြို့နယ်ဘေးအန္တရာယ်စီမံခန့်ခွဲမှုကော်မတီမှ သတင်းထုတ်ပြန်လျှင်	ခိုလှုံရာနေရာစီမံခန့်ခွဲရေးကော်မတီ		❖ မြို့နယ်အထွေထွေအုပ်ချုပ်ရေး ❖ မီးသတ် ❖ ရဲ ❖ ကြက်ခြေနီ ❖ ရပ်ကျေးအုပ်စုအုပ်ချုပ်ရေးမှူးများ

၄. ၄. ၅ မောင်တောမြို့နယ် ကျန်းမာရေးစောင့်ရှောက်မှုကဏ္ဍ၏ စံသတ်မှတ်ထားသောလုပ်ငန်းစဉ်များ

စဉ်	လုပ်ငန်းစဉ်	နည်းလမ်း	ပြုလုပ်မည့်အချိန်	ဦးဆောင်မည့်သူ	လိုအပ်သောအရင်းအမြစ်	ပူးပေါင်းမည့်သူ
၁	အရေးပေါ်ကျန်းမာရေးစောင့်ရှောက်ရေးအဖွဲ့များဖွဲ့စည်းထားခြင်း	❖ မိမိမြို့နယ်အလိုက်၊ ကျေးရွာအုပ်စုအုပ်စုအလိုက်အဆင့်ဆင့်ဖွဲ့စည်းထားရှိခြင်း	ဘေးအန္တရာယ်မဖြစ်ပွားမီ	ရှာဖွေကယ်ဆယ်ရေးနှင့်လုံခြုံရေးဆပ်ကော်မတီ	သင်တန်းသင်ခန်းစာနှင့်ကျွမ်းကျင်သင်တန်းဆရာများ	စေတနာ့ဝန်ထမ်းများ
၂	လိုအပ်သောဆေးဝါးများစုဆောင်းပြင်ဆင်ခြင်းနှင့် သယ်ယူပို့ဆောင်ရေးယာဉ်များ၊ ပစ္စည်းများစုဆောင်းထားခြင်း	❖ ဌာနအဆင့်အလိုက်လုပ်ငန်းများဆောင်ရွက်ရန်ညွှန်ကြားထားခြင်း။	ဘေးအန္တရာယ်မဖြစ်မီ	ကျန်းမာရေးစောင့်ရှောက်မှုကော်မတီ	❖ လူနာတင်ယာဉ်များ ❖ ဆေးဝါးများ	❖ သက်ဆိုင်ရာကျန်းမာရေးဆရာမများ ❖ သားဖွား ❖ ကြီးကြပ်
၃	ဆေးဝါးကုသပေးခြင်း	❖ လူနာများကွင်းဆင်းပြီးဆေးခန်းများ ဖွင့်လှစ်ကုသပေးခြင်း ❖ ခိုလှုံရာနေရာများတွင် ဆေးခန်းဖွင့်လှစ်ပြီးကုသပေးခြင်း ❖ စိတ်ပိုင်းဆိုင်ရာအားပေးနှိမ့်သိမ့်မှုများပေးခြင်း	ဘေးအန္တရာယ်ကျရောက်ပြီးနောက်	ကျန်းမာရေးစောင့်ရှောက်မှုကော်မတီ	❖ ယာဉ်များ ❖ ဆေးဝါးများ	ကြက်ခြေနီတပ်ဖွဲ့
၄	ကျန်းမာရေးလုပ်ငန်းများဆောင်ရွက်ခြင်း	❖ သက်ဆိုင်ရာအဖွဲ့အစည်းများနှင့်ပူးပေါင်းပြီးလူအသေအပျောက်စာရင်းများ ပြုစုခြင်း	ဘေးအန္တရာယ်ကျရောက်နေစဉ်နှင့်ဘေးအန္တရာယ်ကျရောက်ပြီးနောက်	ကျန်းမာရေးစောင့်ရှောက်မှုကော်မတီ	❖ ကား	❖ ထွေအုပ် ❖ မီးသတ် ❖ ကြက်ခြေနီ

		❖ အရေးပေါ်လူနာများအားလွှဲပြောင်းပေးခြင်း ❖ ကာကွယ်ဆေးဝါးများထိုးခြင်း ❖ သောက်သုံးရေနှင့်သဘာဝပတ်ဝန်းကျင်သန့်ရှင်းရေးလုပ်ငန်းဆောင်ရွက်ခြင်း				❖ ရပ်ကျေးအုပ်စုအုပ်ချုပ် ရေးမှူးများ

၄. ၄. ၆ မောင်တောမြို့နယ် ထောက်ပံ့ပို့ဆောင်ရေးကဏ္ဍ၏ စံသတ်မှတ်ထားသောလုပ်ငန်းစဉ်များ

စဉ်	လုပ်ငန်းစဉ်	နည်းလမ်း	ပြုလုပ်မည့်အချိန်	ဦးဆောင်မည့်သူ	လိုအပ်သောအရင်းအမြစ်	ပူးပေါင်းမည့်သူ
၁	ကနေဦးသတင်းရယူခြင်းနှင့်စာရင်းဇယားပြုစုခြင်း	❖ မြို့နယ်၊ ရပ်ကျေးများနှင့်ဆက်သွယ်ပြီးလူဦးရေစာရင်းဇယားများရယူရန်နှင့် သတင်းအချက်အလက်များရယူရန်	ဘေးအန္တရာယ်မကျရောက်မီနှင့်ဘေးအန္တရာယ်ဖြစ်ပြီးပြီးချင်း	ထောက်ပံ့ပို့ဆောင်ရေးဆပ်ကော်မတီ	❖ ဖုန်း ❖ ဆက်သွယ်ရမည့်စာရင်းများ	❖ ရပ်ကျေးစာရေးနှင့်ကျေးရွာအုပ်ချုပ်ရေးမှူး
၂	ဘေးအန္တရာယ်ဖြစ်နေစဉ်နှင့် ဘေးအန္တရာယ်ကျရောက်ပြီးပြီးချင်းပြည်သူလူထုများအားထောက်ပံ့နိုင်ရန်အတွက်ရိက္ခာများအားကြိုတင်စုဆောင်းထားခြင်း	❖ ဘေးအန္တရာယ်ဆိုင်ရာစီမံခန့်ခွဲမှုဦးစီးဌာနနှင့် ရိက္ခာပစ္စည်းများထောက်ပံ့နိုင်မည့်အဖွဲ့အစည်းများနှင့်ကြိုတင်ချိတ်ဆက်ထားပြီးသိုလှောင်ထားရန်။	ဘေးအန္တရာယ်မကျရောက်မီ	ထောက်ပံ့ပို့ဆောင်ရေးဆပ်ကော်မတီ	❖ ဂိုဒေါင်စာရင်းများ၊ ❖ အဖွဲ့အစည်းများစာရင်း ❖ ရင်း	❖ လူမှုရေးအဖွဲ့အစည်းများ ❖ လုပ်ငန်းရှင်များ၊ ❖ UN/INGOs

၃	ပြည်သူလူထုများအား ဘေးလွတ်ရာသို့ ပြောင်း ရွှေ့ပေးခြင်း	❖ ခြေလျင်၊ ကုန်းလမ်း၊ ရေလမ်း များ ကိုအသုံးပြုကာ ခိုလှုံရာ အဆောက်အဦးများသို့ ပို့ဆောင်နေရာချထားပေးခြင်း	ဘေးအန္တရာယ်မကျ ရောက်မီ	ထောက်ပံ့ပို့ဆောင်ရေး ဆပ်ကော်မတီ	❖ ယာဉ်များ ❖ ဓါတ်ဆီ	❖ ရှာဖွေကယ်ဆယ်ရေးနှင့် လုံခြုံရေးဆပ်ကော်မတီ
၄	စားနပ်ရိက္ခာ၊ သောက်သုံးရေ၊ အဝတ်အထည်၊ အမိုးအကာများအား ထောက်ပံ့ပေးခြင်း	❖ ဘေးသင့်ပြည်သူများအား တိုက် ရိုက်သွားရောက်ကာ စံသတ်မှတ် ထားသောစံနှုန်းများအတိုင်း စနစ်တကျဖြန့်ဝေပေးခြင်း	ဘေးအန္တရာယ်ကျရောက် ပြီးနောက်	ထောက်ပံ့ပို့ဆောင်ရေး ဆပ်ကော်မတီ	❖ စားနပ်ရိက္ခာ	❖ လူမှုရေးအဖွဲ့အစည်းများ ❖ လုပ်ငန်းရှင်များ၊ ❖ UN/INGOs
၅	မိမိနေရပ်သို့ပြန်လည်ပို့ ဆောင်ပေးခြင်း	❖ ပြည်သူလူထုများဘေးအန္တရာယ် ကျရောက်ပြီးနောက်မိမိနေရပ်သို့ ပြန်လည်ပို့ဆောင်ခြင်းလုပ်ငန်း များအားရှာဖွေကယ်ဆယ်ရေး ဆပ်ကော်မတီဝင်များနှင့်ပူး ပေါင်းဆောင်ရွက်ခြင်း	ဘေးအန္တရာယ်ကျရောက် ပြီးနောက်	ထောက်ပံ့ပို့ဆောင်ရေး ဆပ်ကော်မတီ		❖ ရှာဖွေကယ်ဆယ်ရေးနှင့် လုံခြုံရေးဆပ်ကော်မတီ၊ ❖ မြို့နယ်အထွေထွေအုပ် ချုပ်ရေးဦးစီးဌာန

၄. ၄. ၇ မောင်တောမြို့နယ် ပျက်စီးဆုံးရှုံးမှုစာရင်းကောက်ယူရေးကဏ္ဍ၏ စံသတ်မှတ်ထားသောလုပ်ငန်းစဉ်များ

စဉ်	လုပ်ငန်းစဉ်	နည်းလမ်း	ပြုလုပ်မည့်အချိန်	ဦးဆောင်မည့်သူ	လိုအပ်သောအရင်းအမြစ်	ပူးပေါင်းမည့်သူ
၁	ကနေဦးသတင်းရယူခြင်း	❖ ဖုန်းဖြင့်လည်းကောင်း၊ ဆက်/သားဖြင့်လည်းကောင်း	ဘေးအန္တရာယ်ဖြစ်ပြီးပြီး ချင်း	ပျက်စီးဆုံးရှုံးမှုစာရင်း ကောက်ယူရေးကော်မတီ	❖ ဖုန်း ❖ ဆက်သွယ်ရမည့် စာရင်းများ	❖ ရပ်ကျေးအုပ်စုအုပ် ချုပ်ရေးမှူး ❖ ရပ်ကျေးစာရေး

						❖ ပြည်သူလူထု
၂	ကွင်းဆင်းစာရင်းကောက်ယူခြင်း	❖ ဘေးသင့်ဒေသသို့တိုက်ရိုက်သွားယူပြီး ရွာသားများနှင့်ကောက်ယူခြင်း	၂၄ နာရီအတွင်း	ပျက်စီးဆုံးရှုံးမှုစာရင်းကောက်ယူရေးကော်မတီ	❖ စာရင်းကောက်ယူမည့်ပုံစံ ❖ ယာဉ်	❖ မြို့နယ်ရဲတပ်ဖွဲ့၊ ❖ မြို့နယ်မီးသတ်၊ ❖ ရပ်ကျေးအုပ်စုအုပ်ချုပ်ရေးမှူး
၃	သက်ဆိုင်ရာဌာနများမှလည်းစာရင်းတောင်းယူခြင်း	❖ သက်ဆိုင်ရာဌာနဆိုင်ရာမှဝန်ထမ်းများနှင့် လုပ်ငန်းရှင်များအားဆက်သွယ်မေးမြန်းခြင်း	၂၄ နာရီအတွင်း	သက်ဆိုင်ရာဌာနများ၏အကြီးအကဲများ	❖ ဖုန်း	❖ လုပ်ငန်းရှင်များ၊ ❖ လူမှုရေးအသင်းအဖွဲ့များ
၄	ရရှိလာသောသတင်းများအားအတည်ပြုခြင်း	❖ ရရှိပြီးအချက်အလက်များအားမြို့နယ်အထွေထွေအုပ်ချုပ်ရေးသို့ စုစည်းတင်တင်ပြကာအတည်ပြုချက်ရယူခြင်း	၄၈ နာရီအတွင်း	မြို့နယ်အထွေထွေအုပ်ချုပ်ရေးဦးစီးဌာန	❖ ကောက်ယူရရှိထားသော သတင်းအချက်အလက်များ	❖ ပျက်စီးဆုံးရှုံးမှုစာရင်းကောက်ယူရေးကော်မတီ
၅	ဘေးအန္တရာယ်ဆိုင်ရာစီမံခန့်ခွဲမှုဦးစီးဌာနမှ KOBO အပလီကေးရှင်းကိုအသုံးပြုခြင်းနှင့် ကနဦး လိုအပ်ချက်ရယူခြင်း	❖ KOBO အပလီကေးရှင်းသုံးနိုင်ရန်စီစဉ်လေ့ကျင့်ခြင်း ❖ ရရှိလာသော ကနဦးလိုအပ်ချက်များကို မြို့နယ်ဘေးအန္တရာယ်ဆိုင်ရာစီမံခန့်ခွဲမှုကော်မတီဥက္ကဋ္ဌမှ အတည်ပြုခြင်းနှင့် ပေးပို့ခြင်း	၁၂ နာရီမှ ၄၈ နာရီအတွင်း	မြို့နယ်အထွေထွေအုပ်ချုပ်ရေးဦးစီးဌာန	❖ ဖုန်း ❖ အင်တာနက်	❖ မြို့နယ် သက်ဆိုင်ရာဌာနများ၏အကြီးအကဲများ ❖ ဘေးအန္တရာယ်ဆိုင်ရာစီမံခန့်ခွဲမှုကော်မတီဝင်များအားလုံး

အခန်း (၅) မောင်တောမြို့နယ် အရေးပေါ်ကာလတုံ့ပြန်ဆောင်ရွက်မှု လုပ်ငန်းစဉ်များ လုပ်ဆောင်ရန် တုံ့ပြန်ဆောင်ရွက်ရေး ကဏ္ဍအသီးသီး၏ အရင်းအမြစ်နှင့် လိုအပ်ချက်များ

မောင်တောမြို့နယ် ဘေးအန္တရာယ်ဆိုင်ရာ စီမံခန့်ခွဲမှု ကော်မတီဝင်၊ အရေးပေါ်ကာလ တုံ့ပြန်ဆောင်ရွက်ရေး စီမံချက်ရေးဆွဲရေး လုပ်ငန်းအဖွဲ့ဝင် ဌာနအကြီးအကဲများ၏ ဒေသတွင်း တုံ့ပြန်ဆောင်ရွက်မှုဆိုင်ရာ အတွေ့အကြုံ၊ ဒေသန္တရဆိုင်ရာ ကျွမ်းကျင်အဆင့် အသိပညာများအပေါ် အခြေခံကာရေကြီးခြင်းဘေး (ဆိုင်ကလုန်းမုန်တိုင်းကြောင့် မုန်တိုင်းဒီရေလှိုင်း)များ ဖြစ်ပေါ်ပါက ထိခိုက်ခံရလွယ်မှုအမြင့်ဆုံးသော ကျေးရွာနှင့်လူဦးရေကို ဖော်ထုတ် ရာ မြို့နယ်အတွင်း အရေးပေါ်ကာလ တုံ့ပြန်ဆောင်ရွက်ရန် အနိမ့်ဆုံး လူဦးရေစုစုပေါင်း (၃၅၀၀၀) ဖြင့် သဘောတူညီထားသည်။

အရေးပေါ်အခြေအနေ တုံ့ပြန်ဆောင်ရွက်ရာတွင် ပေါင်းစပ်ညှိနှိုင်းရေးကဏ္ဍ၊ ကြိုတင်သတိပေးရေးကဏ္ဍ၊ ရှာဖွေကယ်ဆယ်ရေးကဏ္ဍ၊ ခိုလှုံရာနေရာစီမံခန့်ခွဲရေးကဏ္ဍ၊ ကျန်းမာရေးစောင့်ရှောက်မှုကဏ္ဍ၊ ထောက်ပံ့ပို့ဆောင်ရေးကဏ္ဍ၊ လုံခြုံရေးကဏ္ဍ၊ ကနဦးလိုအပ်ချက်နှင့် ပျက်စီးဆုံးရှုံးမှုစာရင်းကောက်ယူရေးကဏ္ဍ စသော ကဏ္ဍကြီး (၈)ရပ်ကို ဖော်ထုတ်ထားသော ထိခိုက်ခံရလွယ်လူဦးရေ (၃၅၀၀၀)ဦး အတွက် လုပ်ငန်းများ အကောင်အထည်ဖော်ဆောင်ရွက်ရာတုံ့ပြန်ဆောင်ရွက်ရေး ကဏ္ဍအသီးသီး၏ လူသားအရင်းအမြစ် (Human Resource)၊ တည်ဆောက်မှုနှင့်သက်ဆိုင်သော - အဆောက်အအုံများ၊ တုံ့ပြန်ရေးလုပ်ငန်းသုံးပစ္စည်းများ၊ ယာဉ်၊ ယန္တရား စသည်တို့အတွက် ဒေသတွင်းအရင်းအမြစ် (Existing capacity) နှင့် လိုအပ်မှု (Needs) ကို အခြေခံကာ၊ ကွာခြားချက် (Gaps) တို့ကိုဆွေးနွေး ဖော်ထုတ်ထားသည်။ ကြိုတင်ပြင်ဆင်ရေးနှင့် တုံ့ပြန်ဆောင်ရွက်ရေးဆိုင်ရာလုပ်ငန်းများကို ထိထိ ရောက်ရောက်ဆောင်ရွက်နိုင်ရန် ရည်ရွယ်ချက်ဖြင့် အရေးပေါ်အခြေအနေ တုံ့ပြန်ဆောင်ရွက်ရေး ကဏ္ဍအသီးသီးအတွက် အစိုးရဌာနအသီးသီးနှင့် အခြားသော ပူးပေါင်းပါဝင်ဆောင်ရွက်သူ (Stakeholders) များ၏ ချိတ်ဆက်မှုကို ဖော်ပြထားသည်။

၅. ၁ မောင်တောမြို့နယ် ပေါင်းစပ်ညှိနှိုင်းမှုကဏ္ဍ ဒေသတွင်းရှိ အရင်းအမြစ်များ၊ လိုအပ်ချက်နှင့် ကွာခြားချက်များ

အမျိုးအစား	လိုအပ်သည့် အရေအတွက်	ဒေသအတွင်း ရရှိနိုင်သည့် အရင်းအမြစ်များ	ကွာခြားချက်	မှတ်ချက်
လူသားအရင်းအမြစ်				
ဥက္ကဌ	၁	၁	၀	
ပေါင်းစပ်ညှိနှိုင်းမှု ကဏ္ဍမှ အဖွဲ့ဝင်များ	၂၆	၂၆	၀	
ပစ္စည်း				
ကွန်ပျူတာ	၅	၂၂		ထွေအုပ် (၅)၊ ပြန်ကြား(၂)၊ သစ်တော (၁)၊ ဆက်သွယ်ရေး (၁)၊

				စိုက်ပျိုးရေး (၁)၊ လယ်စီစာရင်းအင်း (၂)၊ ဘေးစီမံ (၂)၊ လဝက (၁)၊ ကျန်းမာရေး (၂)၊ မီးသတ် (၁)၊စီမံကိန်း (၁)၊ ကျေးလက် (၂)၊ မွေးကု (၁)။
ပရင်တာ	၅	၅	၀	ထွေအုပ် (၃)၊ ကာလာ(၂)လုံး
I-COM	၇၀	၀	၇၀	မီးသတ် (၆၀)၊ ရွာ (၅၈)ရွာအတွက် (၁၀) လုံး
အထိုင်စက်	၂	၁	၁	ငါး(၁)လုံး၊
ဖုန်း (ရှုံးသုံး)	၂	၂	၀	ထွေအုပ် (၁)၊ ဆက်သွယ်ရေး (၁)
မီးစက် (၂၅ ကောင်)	၁	၁	၁	ထွေအုပ် (၁)
ဆိုလာ (၁၀၀ ဝပ်)	၅	၀	၅	
စက်သုံးဆီ(၁ ရက် ၁၀ ဂါလံ)	၁၀၀ ဂါလံ	၅၀ ဂါလံ	၅၀	၁၀ ရက်အတွက်
စာရေးစက္ကူ	၁၀ ပုံး	-	၁၀	တစ်ပုံတွင် ၅ ရိန်းပါရှိ
စာရေးကိရိယာ	၂၇ စုံ		၂၇ စုံ	
ရေဒီယို	၂	၂		
တီဗွီ	၁	၁	၀	ထွေအုပ် (၁)
ဖက်စ်	၂	၂	၀	ငါး(၁)၊ ထွေအုပ် (၁)
စားပွဲခုံများ	၂၇	၂၇	၀	
ကုလားထိုင်	၂၇	၂၇	၀	
ကြော်ငြာသင်ပုန်း	၂	၂	၀	

၅. ၂ ကြိုတင်သတိပေးချက်ကဏ္ဍဒေသတွင်းရှိ အရင်းအမြစ်များ၏ လိုအပ်ချက်နှင့်ကွာခြားချက်များ

အမျိုးအစား	**လိုအပ်သည့် အရေအတွက်**	**ဒေသအတွင်း ရရှိနိုင်သည့် အရင်းအမြစ်များ**	**ကွာခြားချက်**	**မှတ်ချက်**
လူသားအရင်းအမြစ်				
ဥက္ကဌ	၁	၁	၀	

ကြိုတင်သတိပေးချက်ကဏ္ဍမှ အဖွဲ့ဝင်များ	၈	၈	၀	
ရပ်ကွက်နှင့် ကျေးရွာအုပ်ချုပ်ရေး မှူးများ (၃၉)	၃၉	၃၉	၀	တစ်မြို့နယ်လုံး အားသတင်းပေး
ကျေးရွာအုပ်ချုပ်ရေး စာရေးများ (၃၉)	၃၉	၃၉	၀	တစ်မြို့နယ်လုံး အားသတင်းပေး
တာဝန်ခံ (၅၈)	၅၈	၅၈	၀	တစ်မြို့နယ်လုံး အားသတင်းပေး
ပစ္စည်း				
အသံချဲ့စက်	၁	၁	၀	မီးသတ်
လက်ကိုင်စကားပြောစက် (ကျေးရွာ စုစုပေါင်း)	၅၈	၅၈	၀	
ကား	၁	၁	၀	မီးသတ်
စက်သုံးဆီ	၁၀ ဂါလံ	၃၀ ဂါလံ		မီးသတ်
၆ လက်မဂြိုဟ်တု ဆက်သွယ်ရေး စက်	၁	၀	၁	
IP star ဆက်သွယ်ရေး	၁	၀	၁	
အချက်ပြအလံ	၆၂	၀	၆၂	မြို့ပေါ် ရပ်ကွက် အပါအဝင်

၅. ၃ ရှာဖွေကယ်ဆယ်ရေးကဏ္ဍ ဒေသတွင်းရှိ အရင်းအမြစ်များ၏ လိုအပ်ချက်နှင့်ကွာခြားချက်များ

အမျိုးအစား	လိုအပ်သည့် အရေအတွက်	ဒေသအတွင်း ရရှိနိုင်သည့် အရင်းအမြစ်များ	ကွာခြားချက်	မှတ်ချက်
လူသားအရင်းအမြစ်				
ရှာဖွေရေးနှင့်ကယ်ဆယ်ရေးကဏ္ဍ	၇	၇	၀	
Emergency response team (အရေးပေါ်အခြေအနေတုံ့ပြန်ဆောင်ရွက်ရေးအဖွဲ့)	၁၅	၁၅	၀	
မီးသတ်တပ်ဖွဲ့	၇၇	၇၇	၀	
အရံမီးသတ်တပ်ဖွဲ့	၁၀၀	၁၀၀	၀	
ကြက်ခြေနီ	၆၀	၆၀	၀	
ပစ္စည်း				
အထိုင်စက်	၂	၀	၂	

Speed Boat (မြင်းကောင်ရေ ၆၀)	၁၀	၁၀	၀	ရေတပ် (၅)စီး၊ UN/INGOs များနှင့် ချိတ်ဆက်ရန်
အသက်ကယ်လှေ (လေထိုး)	၄	၂၀	၁၆	
ခါတ်ဆီ ဂါလံ	၄၅၀	၀	၄၅၀	၃ရက်စာ အတွက်
2D (ဆီ)	၂၀ ဗူး	၀	၂၀	
ထမ်းစင်	၅၈	၀	၅၈	
Chain Saw	၅	၂	၃	
အသက်ကယ်ကြိုး (၁၄ ပေ)	၇၇ ခွေ	၃၀	၄၇	မီးသတ်တပ်ဖွဲ့ ဝင်များ
အသက်ကယ်ကြိုး	၃	၂	၁	
အရေးပေါ် လူနာတင်ကား	၆	၆	၀	ဆေးရုံ (၃)၊ ဂရုဏာကွန် ယက် (၃)
Hand Speaker	၁၀	၃	၇	မီးသတ်
မီးသတ်လက်အိတ်	၇၇	၇၇	၀	
အသက်ကယ်အကျီ	၂၀၀	၅၀	၁၅၀	မီးသတ်
အသက်ကယ်ဘောကွင်း	၃၀	၀	၃၀	
ခေါင်းစည်းလက်နှိပ်ဓာတ်မီး	၂၀၀	၀	၂၀၀	အဖွဲ့ဝင်အားလုံး
ဓာတ်ခဲ	၄၀၀	၀	၄၀၀	
ရွက်ဖျင်တဲ (၄ ယောက်ဆန့်)	၂၀	၀	၂၀	
၃ရက်စာ (ခြောက်ဆွဲခြောက်) (၂၀၀ဦးရေ)	၂၄၀၀	၀	၂၄၀၀	တစ်ရက်လျှင် ၄ ထုပ်
သံတူးရွင်း	၂၀	၀	၂၀	
ရဲဒင်း	၂၀	၀	၂၀	
သောက်ရေ (၃ ရက်စာ)	၁၂၀၀	၀	၁၂၀၀	၁ရက် (၁ဦး x ၂လီတာ)
ရှေးဦးပြုစုရေးသေတ္တာ	၁၀	၀	၁၀	
ပေ ၅၀ ကြိုးခွေ	၅	၀	၅	

၅. ၄ ခိုလှုံရာနေရာစီမံခန့်ခွဲရေးကဏ္ဍ ဒေသတွင်းရှိ အရင်းအမြစ်များ၏ လိုအပ်ချက်နှင့် ကွာခြားချက်များ

အမျိုးအစား	လိုအပ်သည့် အရေ အတွက်	ဒေသအတွင်း ရရှိနိုင်သည့် အရင်းအမြစ်များ	ကွာခြားချက်	မှတ်ချက်
လူသားအရင်းအမြစ်				
ဉက္ကဌ	၁	၁	၀	
အဖွဲ့ဝင်များ	၁၀	၁၀	၀	
ရပ်ကျေးအုပ်စုအုပ်ချုပ်ရေးမှူး	၃၉	၃၉	၀	
ပစ္စည်း				
ခိုလှုံရာနေရာများ (ဆိုင်ကလုန်း Shelter လူဦးရေ ၈၀၀ဆန့်)	၁	၁	၀	ရွက်ညိုတောင်တွင် တည်ဆောက်ဆဲ
တာပိုလိန် (၂၀ ပတ်လည်) (14’x14’x 3 မီတာ)-၃၅၂၆၂ဦးရေ (၁ဦး ၁၀မီတာ)	၃၀ချပ်	၀	၃၀	ဘေးအန္တရာယ်ဆိုင်ရာစီမံခန့်ခွဲမှုဦးစီး ဌာန၊ ကြက်ခြေနီ
မီးစက် (၅၈ ရွာ)	၅၈	၀	၅၈	
မီးချောင်း (၅၈)(၁ ရွာ ထ ၁၀ ချောင်း)	၅၈၀	၀	၅၈၀	(၄) ပေမီးချောင်း
စက်သုံးဆီ (၃ဂါလံ x ၅၈x ၃ရက်)	၅၂၂	၀	၅၂၂	
စက်တပ်ရေယာဉ် (လူဦးရေ ၅၀)	၅	၅	၀	ရေယာဉ်အသင်း
ကား	၅၀	၅၀	၀	ကားအသင်း
စက်သုံးဆီ (၁ထ၁၀ဂါလံထ၅၀)	၅၀၀	၀	၅၀၀	
အမိုက်ပုံး (ကြီး)	၅၈	၀	၅၈	
တကိုယ်ရည်သုံးပစ္စည်း kit	၅၄၀၆	၀	၅၄၀၆	အိမ်ထောင်စုအားအခြေခံပြီးတွက် (၅၄၀၆)
ယာယီတဲ	၅၄၀၆	၀	၅၄၀၆	
ဂါဇီ (ရေတိုင်ကီ) - ၅၈ရွာ	၅၈	၀	၅၈	တစ်ထောင်လီတာဆန့်

၅. ၅ ကျန်းမာရေးစောင့်ရှောက်မှုကဏ္ဍဒေသတွင်းရှိ အရင်းအမြစ်များနှင့် ကွာခြားချက်နှင့် လိုအပ်မှု ပြဇယား

အမျိုးအစား	လိုအပ်သည့်အရေအတွက်	ဒေသအတွင်းရရှိနိုင်သည့်အရင်းအမြစ်များ	ကွာခြားချက်	မှတ်ချက်
လူသားအရင်းအမြစ်				
မြို့နယ်ဆရာဝန် (ဥက္ကဌ)	၁	၁	၀	
မြို့နယ်ကျန်းမာရေးမှူး	၄	၄	၀	
သားဖွား	၇	၇	၀	
ကြီးကြပ် (၂)	၂၄	၂၄	၀	
မိခင်ကလေးစောင့်ရှောက်ရေးအသင်း	၉	၉	၀	
မြို့နယ်ကြက်ခြေနီအဖွဲ့	၆၀	၆၀	၀	
အရံသားဖွား	၃၉	၃၉	၀	
ကျန်းမာရေးလုပ်သား	၄၂	၄၂	၀	
ထမ်းစင်	၂	၀	၁	
ကား	၅	၀	၅	
ဆေးဝါးထည့်ရန်ဆေးသေတ္တာဘူး	၅၀	၅၀	၀	
ဆေးဝါး (ဓါတ်ဆား၊ ရေသန့်ဆေးပြား၊	၁၂၀၀၀	၁၂၀၀၀	၀	ကျန်းမာရေးဦးစီးဌာန
ကာကွယ်ဆေးထည့်ရန် ဆေးသေတ္တာဗူး	၅၀	၅၀	၀	ကျန်းမာရေးဦးစီးဌာန
လူနာတင်ကား	၆	၆	၀	ကျန်းမာရေးဦးစီးဌာန၊ ဂရုဏာကွန်ယက်
အမှိုက်ပုံး	၅၈	၀	၅၈	ယာယီခိုလှုံရာစခန်း အတွက်
လက်အိပ်	၁၂၀၀၀	၁၂၀၀၀	၀	ယာယီခိုလှုံရာစခန်း အတွက်
ဆေးစိမ်ခြင်းထောင်(၂ဦး -၁လုံး)	၁၇၆၃၁	၅၀၀၀	၁၂၆၃၁	၂ဦးလျှင် (၁)လုံးနှုန်း
မီးဖွားရာတွင်သုံးသောပစ္စည်းအိတ်	၁၀၀	၅၀	၅၀	ကျန်းမာရေးဦးစီးဌာန
ရှေးဦးသူနာပြုသေတ္တာ	၅၈	၀	၅၈	

၅. ၆ ထောက်ပံ့ပို့ဆောင်ရေးကဏ္ဍတွင် အသုံးပြုမည့် အရင်းအမြစ်များနှင့် ကွာခြားချက်နှင့် လိုအပ် မှုပြ ဇယား

အမျိုးအစား	လိုအပ်သည့် အရေ အတွက်	ဒေသအတွင်း ရရှိနိုင်သည့် အရင်းအမြစ်များ	ကွာခြားချက်	မှတ်ချက်
လူသားအရင်းအမြစ်				
ဥက္ကဌ	၁	၁	၀	
အဖွဲ့ဝင်များ	၁၁	၁၁	၀	
ကြက်ခြေနီ၊ ရဲ၊ အရံမီးသတ်၊ မီးသတ်	၂၀၀	၂၀၀	၀	အရံမီးသတ်၁၀၀၊ ကြက်ခြေနီ ၆၀၊ မီးသတ် ၇၇
ပစ္စည်း				
အဝတ်အထည် (၃၅၂၆၂) ဦး	၃၅၂၆၂ စုံ	၀	၃၅၂၆၂ စုံ	
ဂိုဒေါင်	၈	၈	၀	မြို့တော်ခန်းမ၊ စိုက်ပျိုးရေး၊ WFP, ICRC, ခရိုင်၊ မြို့နယ်ထွေအုပ်၊ ဂိုဒေါင်၊ ကျေးလက်၊ ဘေးစီမံ
စက်လှေကြီး	၅	၅	၀	
ကားကြီး	၅၀	၅၀	၀	
ဓာတ်မီး	၂၂၁	၀	၂၂၁	
အသက်ကယ်အင်္ကျီ	၂၂၁	၅၀	၁၇၁	မီးသတ်
ရေစုပ်စက်	၅၈	၈	၅၀	ကျေးလက်၊ ထွေအုပ်၊ မီးသတ် ၅၊ ငါး
ရေစစ်ပုံး	၅၈	၀	၅၈	
စက်သုံးဆီ (၁ရက် ၂၅၀ဂါလံ x ၆ ရက်)	၁၅၀၀	၀	၁၅၀၀	
မီးဖိုချောင်သုံးပစ္စည်း	၅၄၀၆	၅၀၀	၄၉၀၆	
ရေသန့် (၁ရက်-၁ဦး၂လီတာ) ၃ ရက်အတွက်)- ၃၅၂၆၂ဦး	၂၁၁၅၇၂	၀	၂၁၁၅၇၂	
ခေါက်ဆွဲခြောက် (၁ရက် -၁ဦးx ၄ထုပ်) ၃ ရက်အတွက်) ၃၅၂၆၂ ဦး	၄၂၃၁၄၄	၀	၄၂၃၁၄၄	ပုဂ္ဂလိကလုပ်ငန်းရှင်၊ နာရေးကူညီမှုအသင်း၊
သုံးရေ (မိသားစု ၁စု (၁ဦးx ၄ဂါလံ) ၃ ရက်အတွက်- ၃၅၂၆၂ဦး	၄၂၃၁၄၄	၀	၄၂၃၁၄၄	

ယာယီအိမ်သာ အိမ်သာ (၁) လုံး (၂၅)ဦး- ၃၅၂၆၂ဦး	၁၄၁၀	၀	၁၄၁၀	
ချိန်းဆော	၅	၂	၃	

၅.၇ ကနဦးလိုအပ်ချက်နှင့် ပျက်စီးဆုံးရှုံးမှုစာရင်းကောက်ယူရေးကဏ္ဍတွင် အရင်းအမြစ်များနှင့် ကွာခြားချက်နှင့် လိုအပ်မှုပြဇယား

အမျိုးအစား	လိုအပ်သည့် အရေအတွက်	ဒေသအတွင်း ရရှိနိုင်သည့် အရင်းအမြစ်များ	ကွာခြားချက်	မှတ်ချက်
လူသားအရင်းအမြစ်				
ဉက္ကဌ	၁	၁	၀	
အဖွဲ့ဝင်	၆၅	၆၅	၀	တစ်ဖွဲ့ (၁၃x ၅ ဖွဲ့)
ပစ္စည်း				
ပလပ်စတစ်အကြည်အိတ် (အကြီး) စာရင်းဇယားများ သိမ်းဆည်းရန် ရေစိုခံအိတ်	၆၅	၀	၆၅	
ပလပ်စတစ်မိုးကာ	၆၅	၀	၆၅	
ထီး၊ မိုးကာ	၆၅	၀	၆၅	တစ်ဦးလျှင်(၁)နှုန်း
ခေါတ်မီး	၆၅	၀	၆၅	တစ်ဦးလျှင်(၁)နှုန်း
မော်တော်ယာဉ်	၅	၅	၀	
စက်ဆီ	၅၀	၀	၅၀	
ရေ (၆၅)	၃၉၀	၀		၁ဦး (၁ x ၂လီတာ) ၃ရက်အတွက်
ခေါက်ဆွဲခြောက်ထုပ် (၆၅ဦးx ၄ထုပ်x ၃ ရက်) ၁ပါကင်- ၃၀ ထုပ်	၇၈၀	၀	၇၈၀	၁ဦး (၁ x ၄) ၅ရက်အတွက်
ကျောပိုးအိတ်	၆၅	၀	၆၅	
တစ်ကိုယ်ရေးသုံးပစ္စည်း	၆၅	၀	၆၅	

အခန်း (၆) မောင်တောမြို့နယ် အရေးပေါ်အခြေအနေ တုံ့ပြန်ဆောင်ရွက်ရေးဆိုင်ရာ လုပ်ငန်းစဉ်များ စောင့်ကြည့်သုံးသပ်ခြင်းနှင့် အရေးပေါ်ကာလတွင် ပေါင်းစပ်ဆောင်ရွက်မှု လုပ်ငန်းစဉ်ပြပုံစံ

၆.၁ တုံ့ပြန်ဆောင်ရွက်ရေး ကဏ္ဍအသီးသီးအတွက် အစိုးရဌာနအသီးသီးနှင့် အခြားသောပူးပေါင်း ပါဝင်ဆောင်ရွက်သူ (Stakeholders) များ၏ ချိတ်ဆက်မှုပြပုံစံ

အရေးပေါ်အခြေအနေတွင် ဘေးသင့်ပြည်သူများအတွက် တုံ့ပြန်ဆောင်ရွက်ရေးလုပ်ငန်းစဉ်များကို ရခိုင်ပြည်နယ်တွင် အခြေစိုက်ပြီး မတူညီသော ကျွမ်းကျင်မှုများအရ ကဏ္ဍအသီးသီးဖော်ဆောင်နေသော ပြည်တွင်းပြည်ပ အစိုးရအဖွဲ့များအပါအဝင် ဒေသအတွင်းရှိ စီးပွားရေးလုပ်ငန်းရှင်နှင့် လူမှုဂရုဏာအဖွဲ့အစည်းများနှင့် ကြိုတင်ပေါင်းစပ်ထားခြင်းဖြင့် အရေးပေါ်အခြေအနေတွင် ဆောင်ရွက်ရာတွင် အဆင်ပြေချောမွေ့နိုင်မည်ဖြစ်သည်။ အောက်ဖော်ပြပါဇယားတွင် ကဏ္ဍအသီးသီးတွင် ပေါင်းစပ်နိုင်မည့် ဌာန၊ အဖွဲ့အစည်း၊ စီပွားရေးလုပ်ငန်းရှင်များနှင့် လူမှုဂရုဏာအသင်းတို့ကို ချိတ်ဆက်ထားသည်။

အကြောင်းအရာ	ဌာန	UN / INGO	CSO	Private Sector
အစားအစာ ❖ ခြောက်ဆွဲခြောက် ❖ ဘီစကွက် ❖ ကြက်ဥ ❖ ရေသန့်	❖ မြို့နယ်ဘေးအန္တရာယ်ဆိုင်ရာ စီမံခန့်ခွဲမှုဦးစီးဌာန ❖ မြို့နယ်အထွေထွေအုပ်ချုပ်ရေးဦးစီးဌာန	❖ WFP ❖ ICRC ❖ CDNH	❖ အရေးပေါ်ကူညီစောင့်ရှောက်ရေးအသင်း	
ရေနှင့်ပတ်ဝန်းကျင်သန့်ရှင်းမှု	❖ ကျေးလက်ဦးစီးဌာန ❖ စည်ပင်သာယာရေးအဖွဲ့	❖ ICRC ❖ ACF	❖ MRCS	
ကျန်းမာရေး	❖ ကျန်းမာရေးဌာန	❖ ICRC ❖ Malteser ❖ MSF ❖ ACF	❖ MRCS ❖ သွေးလှူရှင်အသင်း ❖ ဂရုဏာကွန်ယက်အသင်း	
ပညာရေး	❖ ပညာရေးဌာန ❖ ပညာရေးနှင့်လေ့ကျင့်ရေးဦးစီးဌာန	❖ UNICEF ❖ CFSI ❖ BAJ	❖ နံသာတောင် ❖ ၃ မိုင် ❖ ဇော်တိကာရုံ ❖ အလိုတော်ပြည့်ပရဟိတ	
ယာယီအမိုးအကာ	❖ ကျေးလက်ဒေသဖွံ့ဖြိုးရေးဦးစီးဌာန	❖ UNICEF ❖ ICRC	❖ MRCS	
NFI	❖ မြို့နယ်အထွေထွေအုပ်ချုပ်ရေးဦးစီးဌာန ❖ မြို့နယ်ဘေးအန္တရာယ်ဆိုင်ရာ စီမံခန့်ခွဲမှုဦးစီးဌာန	❖ UNICEF ❖ ICRC ❖ DRC ❖ NRC	❖ MRCS	

ကျား၊ မ အခန်းကဏ္ဍ	❖ မြို့နယ်အထွေထွေအုပ်ချုပ်ရေးဦးစီးဌာန ❖ အမျိုးသမီးရေးရာအဖွဲ့ ❖ အမျိုးသမီးသက်မွေးဝမ်းကျောင်းနှင့်အိမ်တွင်းမှုသင်တန်းကျောင်း	❖ UNFPA ❖ CFSI ❖ CDNH		
ကလေးသူငယ်အခွင့်အရေး	❖ မြို့နယ်အထွေထွေအုပ်ချုပ်ရေးဦးစီးဌာန ❖ မြို့နယ်ဘေးအန္တရာယ်ဆိုင်ရာစီမံခန့်ခွဲမှုဦးစီးဌာန ❖ ပညာရေးဦးစီးဌာန	❖ CFSI ❖ UNICEF		
လမ်းပန်းဆက်သွယ်ရေး	❖ ကျေးလက်လမ်းဦးစီးဌာန	❖ MHDO ❖ BAJ		
စိတ်ပိုင်းဆိုင်ရာနှစ်သိမ့်ဆွေးနွေးမှု	❖ ကျန်းမာရေးဌာန ❖ လူမှုဝန်ထမ်း၊ မိခင်နှင့်ကလေး ❖ MRCS	❖ CFSI		

နောက်ဆက်တွဲ

နောက်ဆက်တွဲ (၁) မောင်တောမြို့နယ်အတွင်းရှိ အစိုးရဌာနများ

စဉ်	ရာထူး	ဌာန	ဆက်သွယ်ရမည့်ဖုန်းနံပါတ်
၁	မြို့နယ်အုပ်ချုပ်ရေးမှူး	မြို့နယ်အထွေထွေအုပ်ချုပ်ရေးဦးစီးဌာန	၀၉၄၄၂၂၆၇၆၇၆/၀၄၃ ၅၅၀၀၇/ ၀၄၃ ၅၅၀၀၉
၂	မြို့နယ်ရဲတပ်ဖွဲ့မှူး	မြို့နယ်ရဲတပ်ဖွဲ့	၀၉၄၀၀၄၅၅၁၅၆/ ၀၄၃ ၅၅၀၁၃
၃	တပ်ဖွဲ့စုမှူး	မူးယစ်	၀၉၅၃၃၀၇၀၄/ ၀၄၃ ၅၅၀၁၆
၄	တပ်စုခွဲမှူး	ရဲသတင်းတပ်ဖွဲ့	၀၉၄၃၁၀၁၀၆၃/၀၄၃ ၅၅၀၁၆
၅	မြို့နယ်ဦးစီးမှူး	မြို့နယ်လယ်ယာမြေစီမံခန့်ခွဲရေးနှင့်စာရင်းအင်း ဦးစီးဌာန	၀၉၂၅၀၁၂၅၂၀၀/ ၀၃၄ ၅၅၀၅၁
၆	အမှုဆောင်အရာရှိ	မြို့နယ်စည်ပင်ဦးစီးဌာန	၀၉၄၂၁၇၄၀၈၂၉/ ၀၄၃ ၅၅၀၂၅
၇	မြို့နယ်ဦးစီးမှူး	မြို့နယ်စီမံကိန်းရေးဆွဲရေးဦးစီးဌာန	၀၉၂၅၀၁၂၆၆၄၇
၈	မြို့နယ်တရားသူကြီး	မြို့နယ်တရားရုံး	၀၉၅၀၆၀၈၆၉
၉	မြို့နယ်ဦးစီးမှူး	မြို့နယ်ကျေးလက်ဖွံ့ဖြိုးတိုးတက်ရေးဦးစီးဌာန	၀၉၄၂၁၇၅၇၂၁၇
၁၀	မြို့နယ်ဥပဒေအရာရှိ	မြို့နယ်ဥပဒေရုံး	၀၉၂၅၀၂၄၂၇၂၄
၁၁	မြို့နယ်ဦးစီးမှူး	မြို့နယ်သစ်တောဦးစီးဌာန	၀၉၄၅၇၈၄၅၃၃၁
၁၂	မြို့နယ်ဦးစီးမှူး	မြို့နယ်လူဝင်မှုကြီးကြပ်ရေးနှင့်အမျိုးသားမှတ် ပုံတင်ရေးဦးစီးဌာန	၀၉၄၅၁၃၆၀၁၇၆
၁၃	ဦးစီးမှူး	မြို့နယ်သမဝါယမဦးစီးဌာန	၀၉၂၅၀၆၀၀၆၃၀
၁၄	မြို့နယ်ဦးစီးမှူး	မြို့နယ်သာသနာရေးဦးစီးဌာန	၀၉၄၅၁၃၅၆၆၀၅
၁၅	မြို့နယ်ဦးစီးမှူး	မြို့နယ်ပြည်တွင်းအခွန်ဦးစီးဌာန	၀၉၇၆၈၅၀၂၃၁၁
၁၆	မြို့နယ်ဦးစီးမှူး	မြို့နယ်အကောက်ခွန်ဦးစီးဌာန	၀၉၅၁၅၂၈၂၈
၁၇	မြို့နယ်ပညာရေးမှူး	မြို့နယ်ပညာရေးမှူးရုံး	၀၉၂၅၀၂၃၂၃၀၃
၁၈	မန်နေဂျာ	လယ်ယာမြေဖွံ့ဖြိုးရေးဘဏ်	၀၉၄၂၇၁၉၄၂၀၃
၁၉	မြို့နယ်ဦးစီးမှူး	မြို့နယ်စိုက်ပျိုးရေးဦးစီးဌာန	၀၉၄၂၁၇၅၉၉၇၇
၂၀	မြို့နယ်စာရင်းစစ်အရာရှိ	မြို့နယ်စာရင်းစစ်ရုံး	၀၉၂၅၀၇၁၈၈၂၀

၂၁	ဦးစီးအရာရှိ	မြို့နယ်မီးသတ်ဦးစီးဌာန	၀၀၂၅၀၃၂၆၃၀၀
၂၂	မြို့နယ်အင်ဂျင်နီယာ	မြို့နယ်လမ်းဦးစီးဌာန	၀၉၄၄၉၇၃၄၇၉၀
၂၃	ဒု ဦးစီးမှူး	မြို့နယ်ဆည်မြောင်းဦးစီးဌာန	၀၄၂၁၇၅၀၀၂၈
၂၄	မြို့နယ်တာဝန်ခံ	မြို့နယ်စက်မှုလယ်ယာဦးစီးဌာန	၀၉၄၉၆၇၈၃၈၆
၂၅	ဒု ဦးစီးမှူး	မိုးလေဝသနှင့်ဇလဗေဒညွှန်ကြားမှုဦးစီးဌာန	၀၉၄၉၆၄၁၉၀၁
၂၆	စာတိုက်မှူး	စာတိုက်လုပ်ငန်း	၀၉၈၅၂၀၃၃၀
၂၇	တာဝန်ခံ	တယ်လီဖုန်း	၀၉၈၅၂၀၀၀၀
၂၈	တာဝန်ခံ	လူကုန်ကူး/တားဆီး	၀၉၄၂၁၇၃၀၆၇၄
၂၉	ကျောင်းအုပ်	အမျိုးသမီးအိမ်တွင်းမှု	၀၉၈၅၂၀၃၄၄
၃၀	လ/ထ ဦးစီးမှူး	မြို့နယ်ငါးလုပ်ငန်းဦးစီးဌာန	၀၉၄၂၁၇၃၂၇၅၀
၃၁	ဒု ဦးစီးမှူး	မြို့နယ်အားကစားနှင့်ကာယဦးစီးဌာန	၀၉၄၅၈၃၅၅၅၈၀
၃၂	တာဝန်ခံ	ကုန်တင်/ကုန်ချ	၀၉၄၄၂၁၂၇၇၀၆
၃၃	ဦးစီးအရာရှိ	မြို့နယ်ကျေးလက်လမ်းဦးစီးဌာန	၀၉၂၆၁၆၆၁၀၀၄
၃၄	မြို့နယ်ဆရာဝန်	မြို့နယ်ကျန်းမာရေးဦးစီးဌာန	၀၉၈၅၂၄၀၉၉
၃၅	မြို့နယ်ဦးစီးမှူး	မြို့နယ်ပြန်ကြားရေးနှင့်ပြည်သူ့ဆက်ဆံရေးဦးစီးဌာန	၀၉၂၅၂၄၅၉၉၁၁
၃၆	မြို့နယ်အင်ဂျင်နီယာ	မြို့နယ်လျှပ်စစ်ဓါတ်အားဖြန့်ဖြူးရေး	၀၉၂၅၀၈၈၂၈၀၉
၃၇	မြို့နယ်ဦးစီမှူး	မြို့နယ်မွေးမြူရေးနှင့်ကုသရေးဦးစီးဌာန	၀၉၂၅၀၁၂၆၁၈
၃၈	ဦးစီးအရာရှိ	စုံစမ်းစစ်ဆေးရေး	၀၉၂၅၇၆၀၆၂၂၆
၃၉	ဦးစီးအရာရှိ (တာဝန်ခံ)	ဘေးအန္တရာယ်ဆိုင်ရာစီမံခန့်ခွဲမှုဦးစီးဌာန	၀၉၂၆၂၇၈၁၃၀၄
၄၀	တိုင်းရင်းဆေးမှူး	မြို့နယ်တိုင်းရင်းဆေး	၀၉၄၀၂၆၂၅၅၇၆
၄၂	မြို့နယ်ဦးစီးမှူး	ကုန်သွယ်မှုမြှင့်တင်ရေး	၀၉၄၅၄၂၉၀၄၈၈
၄၃	ဦးစီးအရာရှိ	မြို့နယ်ကော်မရှင်	၀၉၄၂၁၇၂၃၅၄၆
၄၄	ကျောင်းအုပ်	လူငယ်သင်တန်းကျောင်း	၀၉၂၆၀၂၆၇၄၃၃
၄၅	တာဝန်ခံ	လူမှုဝန်ထမ်းဦးစီးဌာန	၀၉၂၅၀၇၆၆၇၄၂

နောက်ဆက်တွဲ (၂) မောင်တောမြို့နယ်အတွင်းရှိ ဆိုင်ကလုန်းမုန်တိုင်း (၁)နာရီ မိုင် ၁၀၀နှင့်အထက် (မိုးသည်းထန်စွာရွာသွန်းခြင်း) ကြောင့် ထိခိုက်ခံရလွယ်သော ကျေးရွာစာရင်း

စဉ်	ကျေးရွာ/ရပ်ကွက် အမည်	ကျေးရွာအုပ်စု အမည်	ခိုလှုံရာနေရာ(ဘုန်းကြီးကျောင်း၊ စာသင်ကျောင်း၊ ဆိုင်ကလုန်းခိုလှုံရာအဆောက်အဦး တောင်ကုန်း	အရွယ်အစား (ပေ)	လူဦးရေ ရေအတွက်	ထိခိုက်ခံရ လွယ် သော လူဦးရေ	ဝင်ဆံ့လူဦး ရေ	ခိုလှုံရာနေရာ လိုအပ်ချက်	နောက်ထပ်ခိုလှုံနိုင်သည့် နေရာများ (ခိုလှုံရာနေရာများလုံ လောက်မှုရှိပါသည်)
၁	မြို့မအနောက်ရပ်ကွက်	မြို့မအနောက် ရပ်ကွက်	သာသနာ့ဗိမာန်(၂)ထပ်	၆၀×၃၀	၃၀၂၇	၁၂၃၃	၄၀၀	၂၀၂၇	ခိုင်ခန့်အိမ်၊ ဘုန်းကြီးကျောင်း၊ ဓမ္မာရုံး စသည့်များတွင် ခိုလှုံနိုင်ပါသည်။
			စာသင်ကျောင်း(၂)ထပ်	၆၁×၃၀			၄၀၀		
			စာသင်ကျောင်း (၁)၊	၆၀×၃၀			၂၀၀		
၂	မြို့မတောင်ရပ်ကွက်	မြို့မတောင်ရပ်ကွက်	အထက (၂)ထပ်ဆောင် (၃)လုံး	၁၂၀×၃၀	၆၀၁၀	၃၀၁၅	၂၄၀၀	၂၄၁၀	ဗလီ၊ ခိုင်ခန့်အိမ်၊ အဆောက်အအုံ
			အထက (၁)ထပ် ဆောင် (၃)	၁၂၀×၃၀			၁၂၀၀		
၃	အင်ဒူလာ	အင်ဒူလာ	စာသင်ကျောင်း	၆၀×၃၀	၂၇၂	၈၄	၂၀၀	၇၂	ဘုန်းကြီးကျောင်း
၄	အောင်ချမ်းသာ		စာသင်ကျောင်း	၆၀×၃၀	၁၅၁	၅၃	၂၀၀	-	
၅	တပ်ချောင်း	တပ်ချောင်း	စာသင်ကျောင်း	၆၀×၃၀	၂၉၀	၉၁	၂၀၀	-	ဘုန်းကြီးကျောင်း၊ တောင်ကုန်း
၆	ရွှေတိုင်ရခိုင်		စာသင်ကျောင်း	၆၁×၃၀	၂၀၃	၆၉	၂၀၀	၃	ဘုန်းကြီးကျောင်း၊
၇	ဒိုးညို		စာသင်ကျောင်း	၆၀×၃၀	၅၁၉	၂၇၅	၂၀၀	၃၁၉	ဘုန်းကြီးကျောင်း၊ တောင်ကုန်း၊ ခိုင်ခန့်အိမ်
၈	သုပဏ္ဏက (မြို)	သစ်တုံးနားခွဆုံ	စာသင်ကျောင်း	၆၀×၃၀	၂၃၇	၇၃	၂၀၀	၃၇	ဘုန်းကြီးကျောင်း၊
၉	သစ်တုံးနားခွဆုံ		စာသင်ကျောင်း	၁၂၀×၃၀	၆၅၅	၃၁၂	၄၀၀	၂၅၅	ခိုင်ခန့်အိမ်၊ ပြည်သူ လူထုများအသုံးပြုနိုင်ရန်အ တွက်ခန်းမဆောင်
၁၀	နန်းရာကိုင်း (နတလ)	နန်းရာကိုင်း	စာသင်ကျောင်း	၆၀×၃၀	၅၇၇	၂၅၄	၂၀၀	၃၇၇	တောင်ကုန်း၊ ခိုင်ခန့်အိမ်
၁၁	တမန်းသား(ဗိုလ်မှူးကြီးသက်)	တမန်းသား	၁ထပ်ဆောင်စာသင်ကျောင်း (အထက) ၃ဆောင်	၁၈၀×၃၀	၁၀၈	၄၃	၆၀၀	-	

၁၂	သက်ကိုင်ညှာ	သက်ကိုင်ညှာ	စာသင်ကျောင်း	၆၀×၃၀	၁၉၁	၃၃	၂၀၀	-	
၁၃	ရေနောက်ငါးသား(ဒိုင်းနက်)	ရေနောက်ငါးသား	စာသင်ကျောင်း	၉၀×၃၀	၃၈၉	၈၀	၃၀၀	၈၉	တောင်ကုန်း၊ ဘုန်းကြီးကျောင်း
၁၄	မင်းကြီး (ရခိုင်)	မင်းကြီး	စာသင်ကျောင်း	၉၀×၃၀	၃၅၄	၆၁	၃၀၀	၅၄	ဘုန်းကြီးကျောင်း (၂) ထပ်ဆောင်
၁၅	မြဝတီ (နတလ)	နတ်ချောင်း	စာသင်ကျောင်း	၆၀×၃၀	၁၉၈	၅၆	၂၀၀	-	လူထုပညာပေးစင်တာ
၁၆	ကြိမ်ချောင်း	ကြိမ်ချောင်း	အထကစာသင်ကျောင်း (၂)ထပ်ဆောင်၊ (၁)ထပ်ဆောင် ၃ ဆောင်	၁၂၀×၃၀	၈၉၉	၄၃၅	၈၀၀	၉၉	
၁၇	ပဒကားရွာသစ်	ပဒကားရွာသစ်	ဘုန်းကြီးကျောင်း (၂) ထပ်	၄၀×၃၀	၇၄၆	၃၈၉	၂၇၀	၄၇၆	စာသင်ကျောင်း၊ ခိုင်ခန့်အိမ်
၁၈	ဝက်ကျိန်း(မြို့)	ဝက်ကျိန်း	ဘုန်းကြီးေကျာင်း	၃၀×၂၀	၄၃၀	၁၁၅	၆၅	၃၆၅	တောင်ကုန်း
၁၉	လောင်းဒုံ (နတလ)	လောင်းဒုံ	စာသင်းကျောင်း (၂) ဆောင်	၆၀×၃၀	၅၇၅	၆၉	၄၀၀	၁၇၅	ဆေးခန်း
၂၀	အထက်ပြူးမ	အထက်ပြူးမ	စာသင်ကျောင်း	၆၀×၃၀	၁၆	၁၀	၂၀၀	-	
၂၁	အောက်ပြူးမ	ပြူးမကညင်တန်း	စာသင်ကျောင်း	၆၀×၃၀	၁၅၄	၉၃	၂၀၀	-	
၂၂	ကပ္ပကောင်း	ကပ္ပကောင်း	စာသင်ကျောင်း	၆၀×၃၀	၁၁၂	၆၇	၂၀၀	-	
၂၃	သဒ္ဒတ်တောင်		စာသင်ကျောင်း	၆၀×၃၀	၁၈	၈	၂၀၀	-	
၂၄	ငါးခူရ	ငါးခူရ	။	၃၅×၂၀	၂၈၂	၁၀၁	၇၅	၁၈၁	တောင်ကုန်း၊ ခိုင်ခန့်အိမ်၊ ဓမ္မာရုံ၊ သိမ်
၂၅	ငါးခူရ(ကုလား)		ဗလီ	၂၅×၁၈	၆၄၅	၃၄၆	၅၀	၅၉၅	တောင်ကုန်း၊ စာသင်ကျောင်း
၂၆	ငါးခူရ (ဟိန္ဒူ)		စာသင်ကျောင်း	၁၂၀×၃၀	၇၅၄	၃၈၉	၄၀၀	၃၅၄	၁ ထပ် (၃)ဆောင်၊ ၂ ထပ် (၁)ဆောင်
၂၇	ခြံပြင်	ခြံပြင်	။	၆၀×၃၀	၂၉၉	၁၄၇	၂၀၀	၉၉	ဘုန်းကြီးကျောင်း၊ ခိုင်ခန့်အိမ်၊ ဓမ္မာရုံ၊ သိမ်
၂၈	စံပါယ်ပင်ရင်း		။	၆၀×၃၀	၁၂၉	၈၈	၂၀၀	၇၁	
၂၉	ရွှက်ညိုတောင်	ရွှက်ညိုတောင်	ဘုန်းကြီးကျောင်း(၂)ထပ်ဆောင်	၃၀×၂၀	၂၁၉	၁၀၂	၁၃၀	၈၉	စာသင်ကျောင်း
၃၀	ဇင်ပိုင်ညှာ	ပွင့်ဖြူချောင်း	စာသင်ကျောင်း	၆၀ ၃၀	၄၁	၂၁	၂၀၀	-	

၃၁	သရက်အုပ်	သရက်အုပ်	စာသင်ကျောင်း	၆၀×၃၀	၅၇	၃၀	၂၀၀	-	
၃၂	ပီယေ		စာသင်ကျောင်း	၆၀×၃၀	၆	၆	၂၀၀	-	
၃၃	ရွှေဇားကပ္ပကောင်း	ရွှေဇားကပ္ပကောင်း	စာသင်ကျောင်း	၆၀×၃၀	၁၆၉၁	၇၀၉	၂၀၀	၁၄၉၁	ခိုင်ခန့်အိမ်၊ ဗလီ
၃၄	အောင်ဗလ		ဘုန်းကြီးကျောင်း	၃၀×၁၅	၄၉၃	၁၀၇	၅၀	၄၄၃	ဘုန်းကြီးကျောင်း(၂)ထပ်၊ ခိုင်ခန့်အိမ်၊ ဓမ္မာရုံ၊ သိမ်၊ စာသင်ကျောင်း
၃၅	ရွှေဇားအနောက်		ဗလီ	၂၅×၁၅	၇၂၈		၄၅	၆၈၃	ခိုင်ခန့်အိမ်
၃၆	ဂုံးနား		ဗလီ	၂၅×၁၅	၁၈၀၄		၄၅	၁၇၅၉	စာသင်ကျောင်း ၁၀၀ပေ ၂ဆောင်၊ ခိုင်ခန့်အိမ်၊ ဗလီ
၃၇	ပေါင်းဇား	ပေါင်းဇား	စာသင်ကျောင်း	၆၀×၃၀	၁၀၈၉	၉၀၄	၂၀၀	၈၈၉	ခိုင်ခန့်သောအိမ်များ
၃၈	ပြင်ဖြူ		ဗလီ	၂၅×၁၅	၅၀၉	၂၅၀	၄၅	၄၆၄	ခိုင်ခန့်သောအိမ်များ
၃၉	မောင်နီ	ကညင်တန်းမြို့မ	စာသင်ကျောင်း (၃) ဆောင်	၆၀ ၃၀	၄၇၀၈	၂၆၈၉	၆၀၀	၄၁၀၈	ခိုင်ခန့်အိမ်၊ ဗလီ
၄၀	မီးတိုက်	မီးတိုက်	စာသင်ကျောင်း	၆၀ ၃၀	၈၀၀	၃၉၈	၂၀၀	၆၀၀	ဘုန်းကြီးကျောင်း၊ အစိုးရအဆောက်အအုံများ
၄၁	အနောက်	ပန်းတောပြင်	ဗလီ	၂၅×၁၈	၇၇၂	၃၀၈	၅၀	၇၂၂	စာသင်ကျောင်း၊ ခိုင်ခန့်အိမ်
၄၂	ခေါင်းတကာ	ပဒင်း	ဗလီ	၂၅×၁၈	၃၆	၁၁	၅၀	-	စာသင်ကျောင်း၊ ခိုင်ခန့်အိမ်
၄၃	ဥဒေါင်း	ဥဒေါင်း	စာသင်ကျောင်း	၆၀×၃၀	၃၁၇	၁၈၅	၂၀၀	၁၁၇	ဘုန်းကြီးကျောင်း၊ တောင်ကုန်း
၄၄	ဈေးကုန်တန်း	အလယ်သံကျော်	ဘုန်းကြီးကျောင်း	၂၅×၁၈	၁၃၈	၇၄	၅၀	၈၈	
၄၅	နံ့သာတောင်	နံ့သာတောင်	စာသင်ကျောင်း (၂) ထပ်	၆၀ ၃၀	၁၅၆	၅၇	၄၀၀	-	
၄၆	သဘော်လှ	သဘော်လှ	စာသင်ကျောင်း	၆၀ ၃၀	၇၁၂	၃၆၇	၂၀၀	၅၁၂	ဘုန်းကြီးကျောင်း၊ တောင်ကုန်း
၄၇	သာယာကုန်း (ရခိုင်)	သာယာကုန်း	စာသင်ကျောင်း	၆၀ ၃၀	၁၃၆	၅၇	၂၀၀	-	
၄၈	ရေတွင်းပြင်	ရေတွင်းပြင်	စာသင်ကျောင်း	၆၀ ၃၀	၂၀၅	၈၄	၂၀၀	၅	ခိုင်ခန့်အိမ်၊ ဗလီ
၄၉	တောင်ပြိုလက်ဝဲ (၁)	တောင်ပြိုလက်ဝဲ (၁)	အထကစာသင်းကျောင်း (၂) ထပ်	၉၀ ၃၀	၁၃၃	၄၉	၆၀၀	-	အစိုးရအဆောက်အအုံများ

၅၀	တောင်ပြုံလက်ဝဲ (၂)	တောင်ပြုံလက်ဝဲ (၁)		၉၀ ၃၀	၁၁၇	၄၅			
၅၁	တောင်ပြုံလက်ဝဲ (၃)	တောင်ပြုံလက်ဝဲ (၁)		၉၀ ၃၀	၄၉	၂၁			
၅၂	တောင်ပြုံလက်ဝဲ (၄)	တောင်ပြုံလက်ဝဲ (၁)		၉၀ ၃၀	၁၈၅	၅၇			
၅၃	မင်းခမောင်း	မင်းခမောင်း	စာသင်ကျောင်း (၂) ဆောင်	၆၀ ၃၀	၃၂၆	၁၃၂	၄၀၀	-	

နောက်ဆက်တွဲ (၃) မောင်တောမြို့နယ်အတွင်းသဘာဝဘေးအန္တရာယ်ဖြစ်ပေါ်လာပါက အရေးပေါ်ပြောင်းရွှေ့နေရာချထားရန်နှင့် ခိုလှုံရာနေရာများအခြေအနေ

စဉ်	မြို့နယ် အမည်	ရပ်ကွက်/ကျေး ရွာအုပ်စု အမည်	ကျေးရွာ/ရပ်ကွက် အမည်	ခိုလှုံရာနေရာ(ဘုန်းကြီးကျောင်း၊ စာသင်ကျောင်း၊ ဆိုင်ကလုန်းခိုလှုံရာအဆောက် အဦးတောင်ကုန်း	အရွယ်အစား (ပေ)	လူဦးရေ ရေအတွက်	ဝင်ဆံ့လူဦးရေ	မိုင်အကွာအဝေး (မိုင်)	သယ်ယူပို့ဆောင်ရေး	အချိန်	မှတ်ချက်
၁	မောင်တော	ပေါင်းစား	ပေါင်းဇား	စာသင်ကျောင်း	၆၀×၃၀	၁၀၈၉	၂၀၀	၀. ၂	ခြေလျင်	၈ မိနစ်	ခိုင်ခန့်သောအိမ်များ
			ပြင်ဖြူ	ဗလီ	၂၅×၁၅	၅၀၉	၄၅	၀. ၁	ခြေလျင်	၄	ခိုင်ခန့်သောအိမ်များ
၂		ကညင်တော	ကညင်တော	။	၃၀×၁၅	၁၁၄၅	၅၀	။	ခြေလျင်	။	ခိုင်ခန့်သောအိမ်များ
			အကျာ	။	၂၅×၁၅	၈၁၂	၄၅	။	ခြေလျင်	။	ခိုင်ခန့်သောအိမ်များ
			ကညင်	စာသင်ကျောင်း	၆၀×၃၀	၄၇၁	၂၀၀	၀. ၂	ခြေလျင်	၈	ခိုင်ခန့်သောအိမ်များ
			ဒါးရှည်	ဗလီ	၃၀×၁၈	၉၀	၆၀	၀. ၁	ခြေလျင်	၄	ခိုင်ခန့်သောအိမ်များ
၃		ပြူးမကညင်တန်း	အောက်ပြူးမ	ဘုန်းကြီးကျောင်း	၄၀×၂၀	၁၅၂	၉၀	။	ခြေလျင်	။	တောင်ကုန်း
၄		ငါးခူရ	ငါးခူရ	။	၃၅×၂၀	၂၈၂	၇၅	၀. ၂	ခြေလျင်	၈	တောင်ကုန်း၊ခိုင်ခန့်အိမ်၊ဓမ္မာရုံ၊ သိမ်
			ငါးခူရ(ကုလား)	ဗလီ	၂၅×၁၈	၆၄၅	၅၀	၀. ၁	ခြေလျင်	၄	တောင်ကုန်း၊စာသင်ကျောင်း
			ငါးခူရ (ဟိန္ဒူ)	စာသင်ကျောင်း	၁၂၀×၃၀	၇၅၄	၄၀၀	။	ခြေလျင်	။	၁ ထပ် (၃)ဆောင်၊ ၂ ထပ် (၁)ဆောင်
၅		ခြီပြင်	ခြီပြင်	။	၆၀×၃၀	၂၉၉	၂၀၀	။	ခြေလျင်	။	ဘုန်းကြီးကျောင်း၊ခိုင်ခန့်အိမ်၊ဓမ္မာရုံ၊ သိမ်
			စံပယ်ပင်ရင်း	။	၆၀×၃၀	၁၂၉	၂၀၀	။	ခြေလျင်	။	
၆		ရွက်ညိုတောင်	ရွက်ညိုတောင်	ဘုန်းကြီးကျောင်း(၂)ထပ်ဆောင်	၃၀×၂၀	၂၁၉	၁၃၀	၀. ၂	ခြေလျင်	၈	စာသင်ကျောင်း
၇		မင်္ဂလာကြီး	မင်္ဂလာကြီး	စာသင်ကျောင်း	၆၀×၃၀	၁၄၂၉	၂၀၀	။	ခြေလျင်	။	ကောင်ကုန်း
			သာဇေ	ဗလီ	၂၅×၁၈	၉၀၈	၅၀	၀. ၁	ခြေလျင်	၄	ခိုင်ခန့်သောအိမ်များ၊ တောင်ကုန်း
			မီးကျောင်းတက်	။	၃၀×၁၅	၆၁၄	၅၀	။	ခြေလျင်	။	ခိုင်ခန့်သောအိမ်များ၊ တောင်ကုန်း
၈		ရွှေဇား	ရွှေဇားကပ္ပကောင်း	စာသင်ကျောင်း	၆၀×၃၀	၁၆၉၁	၂၀၀	၀. ၂	ခြေလျင်	၈	ခိုင်ခန့်သောအိမ်၊ ဗလီ

			ဂေါင်ညာ	ဗလီ	၂၅×၁၅	၄၀၆	၄၅	၀. ၁	ခြေလျင်	၄	ခိုင်ခန့်အိမ်
			ကံဘဲ	။	၃၀×၁၈	၁၂၅၉	၆၀	။	ခြေလျင်	။	ခိုင်ခန့်သောအိမ်၊ ဗလီ
			ကညင်ချောင်း	။	၃၀×၁၈	၂၁၆၂	၆၀	။	ခြေလျင်	။	ဂိုဒေါင်၊ ခိုင်ခန့်သောအိမ်
			ကမ်းပိုင်နား	ဗလီ	၂၅×၁၅	၇၃၀	၄၅	၀. ၂	ခြေလျင်	။	ခိုင်ခန့်သောအိမ်၊ ဗလီ
			စေတီပြင်	စာသင်ကျောင်း	၉၀×၃၀	၁၇၂၄	၃၀၀	၀. ၂	ခြေလျင်	၈	ခိုင်ခန့်သောအိမ်၊ ဗလီ၊ဈေး
			အောင်ဗလ	ဘုန်းကြီးကျောင်း	၃၀×၁၅	၄၉၃	၅၀	၀. ၁	ခြေလျင်	၄	ဘုန်းကြီးကျောင်း(၂)ထပ်၊ခိုင်ခန့်အိမ်၊မွှာရုံ၊ သိမ်၊စာသင်ကျောင်း
			ရွှေဇားအနောက်	ဗလီ	၂၅×၁၅	၇၂၈	၄၅	၀. ၁	ခြေလျင်	၄	ခိုင်ခန့်သောအိမ်
			ဂုံးနား	ဗလီ	၂၅×၁၅	၁၈၀၄	၄၅	၀. ၂	ခြေလျင်	၈	စာသင်ကျောင်း ၁၀၀ပေ ၂ဆောင်၊ ခိုင်ခန့်သောအိမ်၊ ဗလီ
			ပန်းထိမ်	စာသင်ကျောင်း	၆၀×၃၀	၃၅၉	၂၀၀	၀. ၂	ခြေလျင်	၈	ခိုင်ခန့်သောအိမ်၊ ဗလီ
၉		ပန်းတောပြင်	ပန်းတောပြင်(ရွာသစ်)	စာသင်ကျောင်း	၆၀×၃၀	၁၃၅	၂၀၀	၀. ၂	ခြေလျင်	၈	
			အရှေ့	ဗလီ	၂၅×၁၈	၃၀၁	၅၀	၀. ၁	ခြေလျင်	၄	စာသင်ကျောင်း၊ ခိုင်ခန့်သောအိမ်
			ရွာကြီး(အလယ်)	ဗလီ	၂၀×၁၅	၅၅၃	၃၅	၀. ၁	ခြေလျင်	၄	စာသင်ကျောင်း၊ ခိုင်ခန့်သောအိမ်
			အနောက်ရွာ	ဗလီ	၂၅×၁၈	၇၇၂	၅၀	၀. ၁	ခြေလျင်	၄	စာသင်ကျောင်း၊ ခိုင်ခန့်သောအိမ်
၁၀		ပဒင်း	ပဒင်း	ဗလီ	၂၅×၁၈	၃၆	၅၀	၀. ၁	ခြေလျင်	၄	စာသင်ကျောင်း၊ ခိုင်ခန့်သောအိမ်
			ရေဖူးပြင်	စာသင်ကျောင်း	၆၀×၃၀	၂၁	၂၀၀	၀. ၁	ခြေလျင်	၄	
			ကညင်တန်း	ဗလီ	၂၅×၁၈	၆၄	၅၀	၀. ၁	ခြေလျင်	၄	ခိုင်ခန့်သောအိမ်
			ခေါင်းတကာ	ဗလီ	၂၀×၁၅	၈၀	၃၅	၀. ၂	ခြေလျင်	၈	ခိုင်ခန့်သောအိမ်
၁၁		ဒုညောင်ပင်ကြီး	ဒုညောင်ပင်ကြီး	စာသင်ကျောင်း	၆၀×၃၀	၃၉၄	၂၀၀	၀. ၁	ခြေလျင်	၄	စာသင်ကျောင်း၊ ဗလီ၊ ခိုင်ခန့်သောအိမ်
၁၂		အလယ်သံကျော်	မော်တူလာ	စာသင်ကျောင်း	၁၂၀×၃၀	၆၀	၄၀၀	၀. ၂	ခြေလျင်	၈	ခိုင်ခန့်သောအိမ်၊ ဓမ္မာရုံ၊ သိမ်၊ စာသင်ကျောင်း
			ဈေးကုန်းတန်း	ဘုန်းကြီးကျောင်း	၂၅×၁၈	၁၃၈	၅၀	၀. ၁	ခြေလျင်	၄	
၁၃		ကညင်တန်း	ကညင်တန်း	စာသင်ကျောင်း	၆၀×၃၀	၃၃	၂၀၀	၀. ၁	ခြေလျင်	၄	
၁၄		ကျောက်ပန္နျ	ကျောက်ပန္နျ(နတလ)	ဘုန်းကြီးကျောင်း	၂၀×၁၅	၄၆၆	၃၅	၀. ၃	ခြေလျင်	၁၂	ခိုင်ခန့်အိမ်၊ ဓမ္မာရုံ၊ သိမ်၊ စာသင်ကျောင်း
၁၅		အင်းဒင်	အင်းဒင်(ရခိုင်)	စာသင်ကျောင်း	၆၀×၃၀	၃၃၉	၂၀၀	၀. ၁	ခြေလျင်	၄	ဘုန်းကြီးကျောင်း ၁ ကျောင်း၊ စာသင်ကျောင်း အဆောင် (၄) ဆောင်၊ ခိုင်ခန့်သောအိမ်

			ပဲရှုံ(နတလ)	ဘုန်းကြီးကျောင်း	၃၅×၂၅	၄၅၇	၁၀၀	၀. ၂	ခြေလျင်	၈	ဘုန်းကြီးကျောင်း ၁ ကျောင်း၊စာသင်ကျောင်း အဆောင် (၄) ဆောင်၊ ခိုင်ခန့်သောအိမ်
၁၆		ဝါးချ	မော်ရဝတီ(နတလ)	စာသင်ကျောင်း (၂) ထပ်	၁၂၀×၃၀	၆၅၀	၈၀၀	၀. ၁	ခြေလျင်	၄	
၁၇		ဥဒေါင်း	ဥဒေါင်း(နတလ)	စာသင်ကျောင်း	၆၀×၃၀	၃၁၇	၂၀၀	၀. ၁	ခြေလျင်	၄	ဘုန်းကြီးကျောင်း၊ တောင်ကုန်း
၁၈		သရက်အုပ်	သရက်အုပ်	စာသင်ကျောင်း	၆၀×၃၀	၅၇	၂၀၀	၀. ၁	ခြေလျင်	၄	
			ပီယေ	စာသင်ကျောင်း	၆၀×၃၀	၆	၂၀၀	၀. ၂	ခြေလျင်	၈	
			အဘူဂျာ	ဗလီ	၂၅×၁၈	၁၂၃၇	၅၀	၀. ၁	ခြေလျင်	၄	ခိုင်ခန့်သောအိမ်
			ဒါးကြီးဇား	ဗလီ	၂၅×၁၈	၂၄	၅၀	၀. ၁	ခြေလျင်	၄	
			မင်္ဂလာအာရှိတ်ကျာ	ဗလီ	၂၅×၁၈	၂၃၆၄	၅၀	၀. ၁	ခြေလျင်	၄	ခိုင်ခန့်သောအိမ်၊ ဗလီ

နောက်ဆက်တွဲ (၄) မောင်တောမြို့နယ်အတွင်း UN/INGOs အဖွဲ့အစည်းများစာရင်း

စဉ်	အဖွဲ့အစည်းအမည်	ဆက်သွယ်ရမည့်သူအမည်	ဆက်သွယ်ရမည့်ဖုန်းနံပါတ်များ	မှတ်ချက်
၁	**UNHCR (United Nations High Commissioner for Refugees)**	ဦးမင်းထွဋ်	၀၉၄၂၁၇၄၅၀၄၁	
၂	**UNDP(United Nations Development Programme)**	ဦးဝင်းနိုင်	၀၉၄၂၂၄၆၅၀၂၁	
3	**UNICEF (United Nations Children Fund)**	ဦးစံဝင်းထွန်း	၀၉၄၂၁၇၁၄၈၀၂	
၄	**UNFPA**	ဒေါ်နှင်းပုလဲ	၀၉၂၅၃၇၉၃၉၂၆	
၅	**WFP**	ဦးဖြိုးငြိမ်းအောင်	၀၉၂၆၀၀၉၇၂၃၄	
၆	**FAO**	ဦးကျော်နိုင်	၀၉၂၅၃၈၇၀၁၅၀	
၇	**MHDO (Myanmar Heart Development Orginazation)**	ဦးကျော်လင်းဦး	၀၉၂၅၀၄၃၂၅၇၈	
၈	**AGE (Action for Green Earth)**	မမူ	၀၉၄၂၁၇၂၅၆၅၁	
၉	**ACF (Action Contre La Faim)**	ဦးကျော်စိုး	၀၉၄၂၁၇၆၁၂၃၈	
၁၀	**BAJ (Bridge Asia Japan)**	ဦးရဲအောင်	၀၉၄၀၂၈၉၇၇၄၂	
၁၁	**CARE Myanmar International**	ဒေါ်ယဉ်ယဉ်ထွန်း	၀၉၄၅၀၀၁၂၀၀၁၊၀၉၂၅၃၂၉၉၃၈	
၁၂	**CFSI (Community and Family Services International)**	ဦးထွန်းထွန်းကျော်	၀၉၄၂၁၇၂၃၉၂၆	
၁၃	**ICRC(International Committee of the Red Cross)**	ဦးကျော်ဝင်း	၀၉၄၄၅၂၅၁၀၀၂	

၁၄	**Malteser International**	ဒေါ်ခင်စောဝေ	၀၉၂၅၀၃၃၀၁၃၄	
၁၅	**MSF Holland (AZG)**	မိုဟာမတ်အာရိ	၀၉၄၉၂၈၄၃၄၉	
၁၆	**Myanmar Red Cross Society (MRCS)**			
၁၇	**NRC (Norwegian Refugee Council)**			
၁၈	**DRC (Danish Refugee Council)**	ဒေါ်ဆွေဆွေမြင့်	၀၉၄၂၁၇၁၂၄၅၁	
၁၉	**CDNH**	ဦးအောင်ကျော်မိုး	၀၉၂၆၂၇၈၃၃၅၁	

နောက်ဆက်တွဲ (၅) မောင်တောမြို့နယ်တွင် ဖွဲ့စည်းထားသော အသင်းအဖွဲ့များစာရင်းနှင့် ဆက်သွယ်ရမည့် ဖုန်းနံပါတ်များ

စဉ်	အဖွဲ့အစည်းအမည်	ဥက္ကဋ္ဌအမည်	ဆက်သွယ်ရမည့်ဖုန်းနံပါတ်များ	မှတ်ချက်
၁	ဂရုဏာကွန်ယက်	ဦးချစ်ထူးနိုင်	၀၉၄၅၀၅၉၀၁၁	
၂	မြတ်လေးပန်း			
၃	အရေးပေါ်ကူညီစောင့်ရှောက်ရေး	ဦးထွန်းအေးသိန်း	၀၉၄၉၆၅၈၅၇၈	
၄	လူမှုကူညီရေး	ဦးစောဘဦး	၀၉၄၂၁၇၅၀၀၃၁	
၅	မောင်တောခရိုင်အမျိုးသားကူညီ စောင့်ရှောက်ရေး	ဦးအောင်ကျော်ညွန့်	၀၉၄၂၁၇၅၀၀၃၅	
၆	(၁) နာရေးကူညီမှု			
၇	မြို့နယ်ကြက်ခြေနီ	ဦးမောင်ဝင်းနိုင်-တပ်ဖွဲ့မှူး	၀၉၂၆၀၇၆၆၉၈၅	
၈	MRC	ဦးလှငွေး - မြို့နယ်ညှိနှိုင်းရေးမှူး	၀၉၄၂၁၇၃၂၈၆၈	

နောက်ဆက်တွဲ (၆) ဘေးအန္တရာယ်ကြောင့် ပျက်စီးဆုံးရှုံးမှု ကိန်းဂဏန်းကောက်ယူမည့်ပုံစံ

နောက်ဆက်တွဲ (က)

ဘေးအန္တရာယ်ကြောင့် ပျက်စီးဆုံးရှုံးမှုကိန်းဂဏန်းအချက်အလက် ကောက်ယူသည့် ပုံစံ

ဖြစ်စဉ်သင်္ကေတ		စာရင်းပေးပို့သောဌာန				စာရင်းပေးပို့သည့်ရက်စွဲ		
၁။ ဘေးအန္တရာယ်ဆိုင်ရာ အချက်အလက်		ဘေးအန္တရာယ်အမျိုးအစား		ဘေးအန္တရာယ်ဖြစ်ပေါ်သည့်နေရာ				
		ဘေးအန္တရာယ်၏ပြင်းအား		ပြည်နယ်/ တိုင်းဒေသကြီး	ခရိုင်	မြို့နယ်	ရပ်ကွက်/ ကျေးရွာအုပ်စု	ကျေးရွာ
ဖြစ်ပွားသည့်ရက်စွဲ(ရက်၊လ၊နှစ်)			ဘေးသင့်ခံ ကျေးရွာ အရေအတွက်					
ဖြစ်ရပ်ကြာချိန်		အကြောင်းရင်း ဖော်ပြချက်အကျဉ်း						

၂။ ဘေးသင့်ခံရမှု	☐	☐	☐	☐	☐	☐	☐	
လူဦးရေ	သေဆုံး	ပျောက်	ဒဏ်ရာရ	တိုက်ရိုက်ထိခိုက်	ဘေးသင့်	ယာယီပြောင်းရွှေ့	အပြီးပြောင်းရွှေ့	စုစုပေါင်း
ကလေး								
ကျား								
မ								
လူကြီး								
ကျား								
မ								
စုစုပေါင်း								
ကျား								
မ								
			အိမ်ထောင်စု					

၃။ ပို့ဆောင်ရေး ☐

အမျိုးအစား	ရေတွက်ပုံ	ပျက်စီးဆုံးရှုံး အရေအတွက်	ပျက်စီးဆုံးရှုံး တန်ဖိုး(ကျပ်)
အဝေးပြေးလမ်းမကြီးများ	မိုင်		
မြို့တွင်းလမ်းများ	မိုင်		
ရွာလမ်းများ	မိုင်		
တံတားများ	ခုရေ		
သင်္ဘောဆိပ်/ဆိပ်ခံတံတားများ	ခုရေ		
ဘူတာရုံများ	ခုရေ		
ရထားစက်ခေါင်းများ	ခုရေ		
ရထားတွဲများ	ခုရေ		
ရထားလမ်းများ	မိုင်		
လေကြောင်းပို့ဆောင်ရေး/လေဆိပ်			

၄။ မွေးမြူရေး ☐

အမျိုးအစား	ရေတွက်ပုံ	သေဆုံး/ပျက်စီး	တန်ဖိုး(ကျပ်)
ကျွဲ	ကောင်		
နွား	ကောင်		
သိုး/ဆိတ်	ကောင်		
ဝက်	ကောင်		
ကြက်	ကောင်		
ဘဲ	ကောင်		
မွေးမြူရေးခြံများ	ခြံ		
မွေးမြူရေးအစာ			
မွေးမြူရေးသုံးဆေးနှင့်ဆေးပစ္စည်း			

၅။ ကျန်းမာရေး ☐

အမျိုးအစား	ရေတွက်ပုံ	ဆုံးရှုံး အရေအတွက်	ဆုံးရှုံး တန်ဖိုး(ကျပ်)	ပျက်စီး အရေအတွက်	ပျက်စီး တန်ဖိုး(ကျပ်)
ဆေးရုံ	ခုရေ				
ပုဂ္ဂလိက ဆေးကုခန်း	ခုရေ				
ဆေးပေးခန်း	ခုရေ				
ကျေးလက်ကျန်းမာရေးဌာန	ခုရေ				
ကျေးလက်ကျန်းမာရေးဌာနခွဲ	ခုရေ				
ဆေးရုံသုံး စက်ကိရိယာများ					
ဆေးဝါးများ					
စုစုပေါင်း					

၆။ ပညာရေး ☐

အမျိုးအစား	ဆုံးရှုံး အရေအတွက်	ဆုံးရှုံး တန်ဖိုး(ကျပ်)	ပျက်စီး အရေအတွက်	ပျက်စီး တန်ဖိုး(ကျပ်)
တက္ကသိုလ်				
ကောလိပ်/သိပ္ပံ				
သုတေသနဌာန				
အထက				
အလက				
အမက				
မူကြို				
သင်တန်းကျောင်း				
ပုဂ္ဂလိကကျောင်း				

၇။ သောက်သုံးရေနှင့်သန့်ရှင်းရေး ☐

အမျိုးအစား	ရေတွက်ပုံ	ဆုံးရှုံး အရေအတွက်	ဆုံးရှုံး တန်ဖိုး(ကျပ်)	ပျက်စီး အရေအတွက်	ပျက်စီး တန်ဖိုး(ကျပ်)
ရေတွင်းများ	ခုရေ				
ရေကန်များ(မြေသား/သဘာဝ)	ခုရေ				
ရေလှောင်ကန်များ(အများသုံး)	ခုရေ				
အဓိကရေပိုက်လိုင်းများ	ပေ				
ရေဆိုးမြောင်းများ	ပေ				

၈။ ငါးလုပ်ငန်း ☐

အမျိုးအစား	ရေတွက်ပုံ	ဆုံးရှုံး အရေအတွက်	ဆုံးရှုံး တန်ဖိုး(ကျပ်)	ပျက်စီး အရေအတွက်	ပျက်စီး တန်ဖိုး(ကျပ်)
ငါးဖမ်းလှေ	စီးရေ				
ငါးဖမ်းစက်လှေ/ငါးဖမ်းသင်္ဘော	စီးရေ				
ငါးဖမ်းကိရိယာများ					
ဆားကွင်း	ဧက				
ငါးမွေးကန်	ဧက				
ပုဇွန်မွေးကန်	ဧက				

ဘေးအန္တရာယ်ကြောင့် ပျက်စီးဆုံးရှုံးမှုကိန်းဂဏန်းအချက်အလက် ကောက်ယူသည့် ပုံစံ

၉။ သာသနိကအဆောက်အအုံ ☐

အမျိုးအစား	ရေတွက်ပုံ	ဆုံးရှုံး		ပျက်စီး	
		အရေအတွက်	တန်ဖိုး(ကျပ်)	အရေအတွက်	တန်ဖိုး(ကျပ်)
စေတီ/ပုထိုး	ခုရေ				
ဘုန်းတော်ကြီး/သီလရှင်ကျောင်း	ခုရေ				
ခရစ်ယာန်ဘုရားရှိခိုးကျောင်း	ခုရေ				
ဗလီ	ခုရေ				
ဟိန္ဒူဘုရားကျောင်း	ခုရေ				

၁၀။ သစ်တော ☐

အမျိုးအစား	ရေတွက်ပုံ	ဆုံးရှုံး		ပျက်စီး	
		အရေအတွက်	တန်ဖိုး(ကျပ်)	အရေအတွက်	တန်ဖိုး(ကျပ်)
သစ်တောစိုက်ခင်း	ဟက်တာ				
သဘာဝသစ်တော	ဟက်တာ				
ဒီရေတော	ဟက်တာ				

၁၁။ လယ်ယာစိုက်ပျိုးရေး ☐

အမျိုးအစား	ပျက်စီးဆုံးရှုံး		
	ရေတွက်ပုံ	အရေအတွက်	တန်ဖိုး(ကျပ်)
သီးနှံ(စပါး)	ဧက		
သီးနှံ(အခြား)	ဧက		
စိုက်ပျိုးမြေ(စပါးနှင့်အခြားသီးနှံ)	ဧက		
စိုက်ပျိုးမြေ(စက်မှုကုန်ကြမ်းသီးနှံ)	ဧက		
ရေတံခါး	ခုရေ		
ဆည်/တာ	ပေ		
တမံ	ပေ		
မြောင်းလက်တံ	မိုင်		
မျိုးစေ့/စပါးကျီ			
လယ်ယာသုံးပစ္စည်း			

၁၂။ အဆောက်အအုံ ☐

အမျိုးအစား	ရေတွက်ပုံ	ဆုံးရှုံး		ပျက်စီး	
		အရေအတွက်	တန်ဖိုး(ကျပ်)	အရေအတွက်	တန်ဖိုး(ကျပ်)
အိုးအိမ်	ခုရေ				
ရုံးအဆောက်အအုံ	ခုရေ				
စက်ရုံ/အလုပ်ရုံ	ခုရေ				
ကုန်လှောင်ရုံ	ခုရေ				
ဈေးရုံ	ခုရေ				
ဟိုတယ်များ	ခုရေ				
တည်းခိုခန်း	ခုရေ				

၁၃။ ဆက်သွယ်ရေး ☐

အမျိုးအစား	ပျက်စီးဆုံးရှုံး		
	ရေတွက်ပုံ	အရေအတွက်	တန်ဖိုး(ကျပ်)
ဖုန်းမျှင်ဆက်သွယ်ရေးနန်းကြိုး	ကီလိုမီတာ		
ကြေးနန်းကြိုး	ကီလိုမီတာ		
စက်အရုံပစ္စည်း			
စက်များထားရာအဆောက်အအုံ	ခုရေ		

၁၄။ စွမ်းအင် ☐

အမျိုးအစား	ပျက်စီးဆုံးရှုံး		
	ရေတွက်ပုံ	အရေအတွက်	တန်ဖိုး(ကျပ်)
စက်ယန္တရား (ပန့်)	ခုရေ		
ဆီလှောင်ကန်	ခုရေ		
ပိုက်လိုင်းများ	ကီလိုမီတာ		
ဆက်စပ်အဆောက်အအုံ	ခုရေ		

၁၅။ လျှပ်စစ် ☐

အမျိုးအစား	ပျက်စီးဆုံးရှုံး		
	ရေတွက်ပုံ	အရေအတွက်	တန်ဖိုး(ကျပ်)
ဓါတ်တိုင်များ	ခုရေ		
66 kv လိုင်းကြိုး	မိုင်		
33kv လိုင်းကြိုး	မိုင်		
11/3.3kv လိုင်းကြိုး	မိုင်		
စက်များထားရာအဆောက်အအုံ	ခုရေ		

၁၆။ ကယ်ဆယ်ရေး ☐

အမျိုးအစား	တန်ဖိုး(ကျပ်)	
	နိုင်ငံတော်	အခြား
ထောက်ပံ့ရိက္ခာ		
ထောက်ပံ့ပစ္စည်း		
အိမ်ဆောက်ပစ္စည်း		
ထောက်ပံ့ငွေ		

စာရင်းရေးသွင်းသူ၏လက်မှတ်	
စာရင်းရေးသွင်းသူ၏အမည်	
ရာထူး	

အကြံပြုချက်။

ပျက်စီးဆုံးရှုံးမှုတန်ဖိုးမှာ ဘေးအန္တရာယ်ဖြစ်ပေါ်သည့် အချိန်တွင် ရှိသော ကာလပေါက်ဈေး ကိုရေးသွင်းရန်ဖြစ်ပါသည်။

နောက်ဆက်တွဲ (၇) ဘေးအန္တရာယ်ကြောင့် ပျက်စီးဆုံးရှုံးမှု ကိန်းဂဏန်းကောက်ယူသည့် website နှင့် Kobo Application

Damage & Loss Assessment - http://www.mdld-rrd.gov.mm/DesInventar/main.jsp?countrycode=mmr

Link of Kobo application - www.chalkandslate.co/rrd/Damage-Assessment.apk

အရေးပေါ်ကွယ်ကဲမှုဗဟိုဌာန ရခိုင်ပြည်နယ်

ဆက်သွယ်ရမည့် ဖုန်း - ဦးရဲထွန်းဦး- ဒုတိယဦးစီးမှူး ၀၉ ၈၉၉၉၂၉၉၆၂
ဗဟိုစာရင်းအင်း အဖွဲ့ရုံးခွဲ -ရခိုင်ပြည်နယ်

ဆက်သွယ်ရမည့်ဖုန်း - ဦးသန်း- ပြည်နယ်မှူး- ၀၉ ၄၄၈၅၃၃၄၀၃
- ဦးငြိမ်းဆွေဟန်- ဒုတိယဦးစီးမှူး- ၀၉ ၂၅၀ ၆၀၈၆၄၂

အကိုးအကားများ

- **Format of D&L assessment**
  http://www.mdld-rrd.gov.mm/DesInventar/main.jsp?countrycode=mmr
- **Link of Kobo application** -
  www.chalkandslate.co/rrd/Damage-Assessment.apk
- Institutional arrangement for Disaster Management in Myanmar, Relief and Resettlement Department and Asian Disaster Preparedness Center, Myanmar, 2009.
- Rakhine Multihazard Risk Assessment, UNDP, ADPC 2012
- Disaster Management Law & DM Regulations
- Standing Order on Natural Disaster Management, National Disaster Preparedness Central Committee, Myanmar, 2009.
- Township Disaster Management Plan

ရွှေ့ပြောင်းသွားလာ နေထိုင်ခြင်းဆိုင်ရာ နိုင်ငံတကာအဖွဲ့အစည်း (အိုင်အိုအမ်)
အမှတ် ၅၀ (ခ)၊ သီရိမင်္ဂလာ (၂) လမ်း၊ ရပ်ကွက် (၈)၊
ကမာရွတ်မြို့နယ်၊ ရန်ကုန်။
ဖုန်း - +၉၅ ၁ ၅၂၃ ၅၀၉၊ +၉၅ ၁ ၅၃၂ ၂၇၉
ဖက်(စ်) - +၉၅ ၁ ၅၃၂ ၂၇၉။
အီးမေးလ် - iomyangon@iom.int
ဝက်ဘ်ဆိုဒ် - www.iom.int