မြေပုံမြို့နယ်
သဘာဝဘေးအန္တရာယ် အရေးပေါ်အခြေအနေ
တုံ့ပြန်ဆောင်ရွက်ရေး လုပ်ငန်းစီမံချက်

၂၀၁၉ခုနှစ်၊ မတ်လ။

IDM-RAND

Rakhine State

မာတိကာ

ကျေးဇူးတင်ဂုဏ်ပြုလွှာ ၅

မြေပုံမြို့နယ် သဘာဝဘေးအန္တရာယ်ဆိုင်ရာစီမံခန့်ခွဲမှု ကော်မတီ၏ အမှာစာ ၆

အခန်း (၁) အရေးပေါ်အခြေအနေ တုံ့ပြန်ဆောင်ရွက်ရေး စီမံချက်ရေးဆွဲရခြင်း ရည်ရွယ်ချက်နှင့်လုပ်ငန်းစဉ် . . ၇

၁. ၁ နောက်ခံသမိုင်းကြောင်း. ၇

၁. ၂ ရည်မှန်းချက်များ. ၇

၁. ၃ အကျိုးရလဒ်များ. ၈

၁. ၄ လုပ်ငန်းစဉ်. ၈

အခန်း (၂) မြေပုံမြို့နယ် ဘေးအန္တရာယ်သက်ရောက်နိုင်ခြေနှင့် တုံ့ပြန်ဆောင်ရွက်ရေးဆိုင်ရာ ထိခိုက်ခံရလွယ်မှု ဆန်းစစ်ချက်. ၉

၂. ၁ ဆိုင်ကလုန်းဘေး (ဆိုင်ကလုန်းမုန်တိုင်း လေတိုက်ခတ်နှုန်း ၁နာရီ မိုင် ၅၀ နှင့် ၁၀၀ ကြားဖြစ်စဉ်) . . ၉

၂. ၂ ထိခိုက်ခံရလွယ်မှု ၁၁

၂. ၂. ၁ ဆိုင်ကလုန်းလေတိုက်ခတ်နှုန်း ၁နာရီ မိုင် (၅၀ နှင့်၁၀၀ ကြား) ၁၁

၂. ၂. ၂ မြေပုံမြို့နယ်တွင် ဆိုင်ကလုန်းမုန်တိုင်း (၅၀ နှင့် ၁၀၀) ကြားဖြစ်စဉ် ထိခိုက်ခံရလွယ်သောကျေးရွာစာရင်း. ၁၃

၂. ၂. ၃ မြေပုံမြို့နယ်အရေးပေါ်အခြေအနေ ရွှေ့ပြောင်းနေရာချထားရန် ခိုလှုံရာနေရာ ဖော်ထုတ်ထားရှိမှု ၁၃

အခန်း (၃) အရေးပေါ်အခြေအနေ တုံ့ပြန်ဆောင်ရွက်ရေးအတွက် ကဏ္ဍအသီးသီး ဖွဲ့စည်းပုံ ၁၇

၃. ၁ မြေပုံမြို့နယ် အရေးပေါ်အခြေအနေ တုံ့ပြန်ဆောင်ရွက်ရေးစီမံချက် အခန်းကဏ္ဍအလိုက်ဖွဲ့စည်းပုံ . . ၁၇

၃. ၂ မြေပုံမြို့နယ် ပေါင်းစပ်ညှိနှိုင်းမှုကဏ္ဍ ၁၉

၃. ၂. ၁ မြေပုံမြို့နယ် ပေါင်းစပ်ညှိနှိုင်းမှုကဏ္ဍ ဖွဲ့စည်းပုံ. ၁၉

၃. ၂. ၂ မြေပုံမြို့နယ် ပေါင်းစပ်ညှိနှိုင်းမှုကဏ္ဍ ချိတ်ဆက်မှုပုံစံ ၂၀

၃. ၂. ၃ ပေါင်းစပ်ညှိနှိုင်းမှုကဏ္ဍ လုပ်ငန်းစဉ်နှင့် အကောင်အထည်ဖော်ဆောင်ရွက်မည့်ဌာနများချိတ်ဆက်မှုပြဇယား. ၂၁

၃. ၃ မြေပုံမြို့နယ်ကြိုတင်သတိပေးချက်ကဏ္ဍ. ၂၁

၃. ၃. ၁ မြေပုံမြို့နယ် ကြိုတင်သတိပေးချက်ကဏ္ဍ ဖွဲ့စည်းပုံ ၂၁

၃. ၃. ၂ မြေပုံမြို့နယ်ကြိုတင်အသိပေးရေးကဏ္ဍချိတ်ဆက်မှုပုံစံ ၂၃

၃. ၃. ၃ ကြိုတင်အသိပေးရေးလုပ်ငန်းစဉ်နှင့် အကောင်အထည်ဖော်ဆောင်ရွက်မည့် အဖွဲ့အစည်းများနှင့်ချိတ်ဆက်ခြင်း ၂၄

၃. ၄ မြေပုံမြို့နယ် ရှာဖွေကယ်ဆယ်ရေးနှင့်လုံခြုံရေးကဏ္ဍ ၂၄

၃. ၄. ၁ မြေပုံမြို့နယ် ရှာဖွေကယ်ဆယ်ရေးနှင့်လုံခြုံရေးကဏ္ဍ ဖွဲ့စည်းပုံ ၂၄

၃. ၄. ၂ ရှာဖွေကယ်ဆယ်ရေးနှင့်လုံခြုံရေးကဏ္ဍချိတ်ဆက်မှုပုံစံ ၂၆

၃. ၄. ၃ ရှာဖွေကယ်ဆယ်ရေးနှင့် လုံခြုံရေးလုပ်ငန်းစဉ် အကောင်အထည်ဖော်ဆောင်ရွက်မည့် အဖွဲ့အစည်းများနှင့်ချိတ်ဆက်ခြင်း ၂၇

၃. ၅ မြေပုံမြို့နယ် ခိုလှုံရာနေရာစီမံခန့်ခွဲရေးကဏ္ဍ ၂၈

၃. ၅. ၁ မြေပုံမြို့နယ် ခိုလှုံရာနေရာစီမံခန့်ခွဲရေးကဏ္ဍ ဖွဲ့စည်းပုံ ၂၈

၃. ၅. ၂ မြေပုံမြို့နယ် ခိုလှုံရာနေရာ စီမံခန့်ခွဲရေးကဏ္ဍ ချိတ်ဆက်မှု ပုံစံ ၂၉

၃. ၅. ၃ ခိုလှုံရာနေရာစီမံခန့်ခွဲရေးကဏ္ဍနှင့် အကောင်အထည်ဖော်ဆောင်ရွက်မည့် အဖွဲ့အစည်းများ၏ ချိတ်ဆက်မှု ပြဇယား ၃၀

၃. ၆ မြေပုံမြို့နယ် ကျန်းမာရေးစောင့်ရှောက်မှုကဏ္ဍ ၃၀

၃. ၆. ၁ မြေပုံမြို့နယ် ကျန်းမာရေးစောင့်ရှောက်မှုကဏ္ဍ ဖွဲ့စည်းပုံ ၃၀

၃. ၆. ၂ မြေပုံမြို့နယ် ကျန်းမာရေးစောင့်ရှောက်မှုကဏ္ဍ ချိတ်ဆက်မှု ပုံစံ ၃၁

၃. ၆. ၃ ကျန်းမာရေးစောင့်ရှောက်မှုကဏ္ဍနှင့် အကောင်အထည်ဖော်ဆောင်ရွက်မည့် အဖွဲ့အစည်းများ ချိတ်ဆက်မှုပြဇယား ၃၂

၃. ၇ မြေပုံမြို့နယ် ထောက်ပံ့ပို့ဆောင်ရေးကဏ္ဍ ၃၂

၃. ၇. ၁ မြေပုံမြို့နယ် ထောက်ပံ့ပို့ဆောင်ရေးကဏ္ဍ ဖွဲ့စည်းပုံ ၃၃

၃. ၇. ၂ မြေပုံမြို့နယ်ထောက်ပံ့ပို့ဆောင်ရေးကဏ္ဍ ချိတ်ဆက်မှုပုံစံ ၃၄

၃. ၇. ၃ ထောက်ပံ့ပို့ဆောင်ရေးကဏ္ဍနှင့် အကောင်အထည်ဖော်ဆောင်ရွက်မည့် အဖွဲ့အစည်းများ၏ချိတ်ဆက်ခြင်း ပြဇယား ၃၅

၃. ၈ မြေပုံမြို့နယ် ကနဦးလိုအပ်ချက်နှင့် ပျက်စီးဆုံးရှုံးမှုစာရင်းကောက်ယူရေးကဏ္ဍ ၃၅

၃. ၈. ၁ မြေပုံမြို့နယ် ကနဦးလိုအပ်ချက်နှင့် ပျက်စီးဆုံးရှုံးမှုစာရင်းကောက်ယူရေးကဏ္ဍ ဖွဲ့စည်းပုံ . . . ၃၆

၃. ၈. ၂ မြေပုံမြို့နယ် ကနဦးလိုအပ်ချက်နှင့် ပျက်စီးဆုံးရှုံးမှုစာရင်းကောက်ယူရေးကဏ္ဍ ချိတ်ဆက်မှုပုံစံ ၃၇

၃. ၈. ၃ ကနဦးလိုအပ်ချက်နှင့် ပျက်စီးဆုံးရှုံးမှုစာရင်းကောက်ယူရေးကဏ္ဍနှင့် အကောင်အထည်ဖော်ဆောင်ရွက်မည့် အဖွဲ့အစည်းများ၏ ချိတ်ဆက်မှုပြဇယား ၃၇

အခန်း (၄) မြေပုံမြို့နယ် အရေးပေါ်အခြေအနေတုံ့ပြန်ဆောင်ရွက်မှုအတွက် စံသတ်မှတ်ထားသော လုပ်ငန်စဉ်များ ၃၈

၄. ၁ အရေးပေါ်အခြေအနေ ကြိုတင်ပြင်ဆင်ရေး ၃၈

၄. ၂ ရှာဖွေကယ်ဆယ်ရေးအပါအဝင် အရေးပေါ်အခြေအနေတုံ့ပြန်ဆောင်ရွက်ရေး ၃၈

၄. ၃ သဘာဝဘေးကျရောက်နေသည့်အဆင့်တွင် ရှာဖွေကယ်ဆယ်ရေးအပါအဝင် အရေးပေါ်အခြေအနေတုံ့ပြန်ဆောင်ရွက်ရေးလုပ်ငန်းများအတွက် သတ်မှတ်ထားရှိချက် ၃၈

၄. ၄ မြေပုံမြို့နယ် အရေးပေါ်အခြေအနေ တုံ့ပြန်ဆောင်ရွက်ရေးကဏ္ဍ အသီးသီးအတွက် စံသတ်မှတ်ထားသောလုပ်ငန်းစဉ်များ ၄၀

၄. ၄. ၁ မြေပုံမြို့နယ်ပေါင်းစပ်ညှိနှိုင်းရေးကဏ္ဍ စံသတ်မှတ်ထားသော လုပ်ငန်းစဉ်များ ၄၀

၄. ၄. ၂ မြေပုံမြို့နယ်ကြိုတင်သတိပေးမှုကဏ္ဍ၏ စံသတ်မှတ်ထားသောလုပ်ငန်းစဉ်များ ၄၂

၄. ၄. ၃ မြေပုံမြို့နယ်ရှာဖွေကယ်ဆယ်ရေးနှင့် လုံခြုံရေးကဏ္ဍ၏ စံသတ်မှတ်ထားသော လုပ်ငန်းစဉ်များ ၄၃
၄. ၄. ၄ မြေပုံမြို့နယ်ခိုလှုံရာနေရာစီမံခန့်ခွဲရေးကဏ္ဍ၏ စံသတ်မှတ်ထားသော လုပ်ငန်းစဉ်များ ၄၆
၄. ၄. ၅ မြေပုံမြို့နယ်ကျန်းမာရေးစောင့်ရှောက်မှုကဏ္ဍ၏ စံသတ်မှတ်ထားသောလုပ်ငန်းစဉ်များ ၄၇
၄. ၄. ၆ မြေပုံမြို့နယ်ထောက်ပံ့ပို့ဆောင်ရေးကဏ္ဍ၏ စံသတ်မှတ်ထားသောလုပ်ငန်းစဉ်များ. ၄၉
၄. ၄. ၇ မြေပုံမြို့နယ်ပျက်စီးဆုံးရှုံးမှုစာရင်းကောက်ယူရေးကဏ္ဍ၏ စံသတ်မှတ်ထားသောလုပ်ငန်းစဉ်များ၅၁
အခန်း (၅) မြေပုံမြို့နယ်အရေးပေါ်အခြေအနေ တုံ့ပြန်ဆောင်ရွက်မှု လုပ်ငန်းစဉ်များလုပ်ဆောင်ရန် တုံ့ပြန်ဆောင်ရွက်ရေး ကဏ္ဍအသီးသီး၏ အရင်းအမြစ်နှင့် လိုအပ်ချက်များ ၅၃
၅. ၁ မြေပုံမြို့နယ်ပေါင်းစပ်ညှိနှိုင်းမှုကဏ္ဍ ဒေသအတွင်းရှိ အရင်းအမြစ်များလိုအပ်ချက်နှင့် ကွာခြားချက်များ ၅၃
၅. ၂ ကြိုတင်သတိပေးချက်ကဏ္ဍ ဒေသအတွင်းရှိ အရင်းအမြစ်များလိုအပ်ချက်နှင့် ကွာခြားချက်များ. . . ၅၄
၅. ၃ ရှာဖွေကယ်ဆယ်ရေးနှင့် လုံခြုံရေးကဏ္ဍ ဒေသအတွင်းရှိ အရင်းအမြစ်များလိုအပ်ချက်နှင့်ကွာခြားချက်များ ၅၄
၅. ၄ ခိုလှုံရာနေရာစီမံခန့်ခွဲရေးကဏ္ဍ ဒေသအတွင်းရှိ အရင်းအမြစ်များ လိုအပ်ချက်နှင့် ကွာခြားချက်များ. ၅၆
၅. ၅ ကျန်းမာရေးစောင့်ရှောက်မှုကဏ္ဍ ဒေသတွင်းရှိ အရင်းအမြစ်များ လိုအပ်ချက်နှင့် ကွာခြားချက်များ . ၅၇
၅. ၆ ထောက်ပံ့ပို့ဆောင်ရေးကဏ္ဍ ဒေသတွင်းရှိ အရင်းအမြစ်များ လိုအပ်ချက်နှင့် ကွာခြားချက်များ . . . ၅၈
၅. ၇ ကနဦး ပျက်စီးဆုံးရှုံးမှုစာရင်းကောက်ယူရေးကဏ္ဍ ဒေသတွင်းရှိ အရင်းအမြစ်များ လိုအပ်ချက်နှင့်ကွာခြားချက်များ. ၅၉
အခန်း (၆) မြေပုံမြို့နယ် အရေးပေါ်အခြေအနေ တုံ့ပြန်ဆောင်ရွက်ရေးဆိုင်ရာလုပ်ငန်းစဉ်များ စောင့်ကြည့်သုံးသပ်ခြင်းနှင့် အရေးပေါ်အခြေအနေတွင် ပေါင်းစပ်ဆောင်ရွက်မှုလုပ်ငန်းစဉ်ပြပုံစံ ၆၀
၆. ၁ တုံ့ပြန်ဆောင်ရွက်ရေး ကဏ္ဍအသီးသီးအတွက် အစိုးရဌာနအသီးသီးနှင့် အခြားသော ပူးပေါင်းပါဝင်ဆောင်ရွက်သူ (Stakeholders) များ၏ ချိတ်ဆက်မှုပြပုံစံ ၆၀
နောက်ဆက်တွဲ ၆၂
နောက်ဆက်တွဲ (၁) မြေပုံမြို့နယ် ဘေးအန္တရာယ်ဆိုင်ရာ စီမံခန့်ခွဲမှုကော်မတီဝင်များနှင့် ဆက်သွယ်ရမည့်စာရင်း. ၆၂
နောက်ဆက်တွဲ (၂) ခိုလှုံရာနေရာစာရင်းများနှင့်လိုအပ်ချက်များ ၆၄
နောက်ဆက်တွဲ (၃) မြေပုံမြို့နယ်ကျေးရွာအလိုက်ကူးတို့ (သို့မဟုတ်)လိုင်းကောင်စာရင်းများ. ၇၆
နောက်ဆက်တွဲ (၄) မြေပုံမြို့နယ်ရှိမှတ်ပုံတင်ဖွဲ့စည်းထားရှိသောအသင်းအဖွဲ့များစာရင်း ၇၈
နောက်ဆက်တွဲ (၅) မြေပုံမြို့နယ် လူမှုရေးအသင်းအဖွဲ့များစာရင်း ၇၈
နောက်ဆက်တွဲ (၆) မြေပုံမြို့နယ်ရှိ သဘာဝဘေးအန္တရာယ်နှင့် အရေးပေါ်ကူညီရေးအဖွဲ့ လူဦးရေစာရင်း . ၇၉
နောက်ဆက်တွဲ (၇) မြေပုံမြို့နယ်ရှိ သဘာဝဘေးအန္တရာယ်နှင့် အရေးပေါ်ကူညီရေးအဖွဲ့လုပ်ငန်းစဉ်များ. . ၈၁
နောက်ဆက်တွဲ (၈) ဆိုင်ကလုန်းမုန်တိုင်းကြောင့် ထိခိုက်ခံရလွယ်သော ကျေးရွာစာရင်း (Vulnerable Population) ၈၃
နောက်ဆက်တွဲ (၉) မြေပုံမြို့နယ်ထိခိုက်ခံရလွယ်သောအုပ်စုများခိုလှုံမည့်နေရာများနှင့် လိုအပ်ချက်များ . . ၈၅

နောက်ဆက်တွဲ (၁၀) ဘေးအန္တရာယ်ကြောင့် ပျက်စီးဆုံးရှုံးမှု ကိန်းဂဏန်းကောက်ယူမည့်ပုံစံ ၉၀
နောက်ဆက်တွဲ (၁၁) ဘေးအန္တရာယ်ကြောင့် ပျက်စီးဆုံးရှုံးမှု ကိန်းဂဏန်းကောက်ယူသည့် Website နှင့် Kobo Application ၉၂
အကိုးအကားများ ၉၃

ပုံများ

ပုံ (၁) မြေပုံမြို့နယ်၏ ဆိုင်ကလုန်းမုန်တိုင်း ဘေးအန္တရာယ် သက်ရောက်နိုင်ခြေပြမြေပုံ (လေတိုက်ခတ်နှုန်း ၁ နာရီ မိုင် ၅၀ နှင့် ၁၀၀ ကြားဖြစ်စဉ်) ၁၀

ပုံ (၂)မြေပုံမြို့နယ်၏ ဆိုင်ကလုန်းမုန်တိုင်း ဘေးအန္တရာယ် ထိခိုက်ခံရလွယ်မှုပြမြေပုံ (လေတိုက်ခတ်နှုန်းသည် ၁နာရီ မိုင် ၅၀ မှ ၁၀၀ကြား) ၁၂

ပုံ (၃) မြေပုံမြို့နယ်တွင် ဆိုင်ကလုန်းမုန်တိုင်းကြောင့် ထိခိုက်ခံရလွယ်မှုများသော ကျေးရွာစာရင်း. ၁၄

ပုံ (၄) မြေပုံမြို့နယ်အတွင်း သဘာဝဘေးအန္တရာယ်ဖြစ်ပေါ်လာပါက အရေးပေါ်ပြောင်းရွှေ့နေရာချထားရန်နှင့် ခိုလှုံရာနေရာများ အခြေအနေ. ၁၅

ကျေးဇူးတင်ဂုဏ်ပြုလွှာ

မြေပုံမြို့နယ် သဘာဝဘေးအန္တရာယ်ဆိုင်ရာစီမံခန့်ခွဲမှုလုပ်ငန်းစီမံချက်ကို ၂၀၁၇ ခုနှစ်တွင် ရေးဆွဲထားပြီးဖြစ်ပါသည်။ ယခုအခါ အရေးပေါ်ကာလ တုံ့ပြန်ဆောင်ရွက်ရေး လုပ်ငန်းစီမံချက်ကို သဘာဝဘေးအန္တရာယ် ကျရောက်လာပါက မြို့နယ်အတွင်းဌာနဆိုင်ရာများမှ တုံ့ပြန်ဆောင်ရွက်ရေးလုပ်ငန်းများကို အချိန်တိုအတွင်း ထိထိရောက်ရောက်ဖော်ဆောင်နိုင်ရန် မြို့နယ်အထွေထွေအုပ်ချုပ်ရေးဦးစီးဌာနနှင့်တကွ မြို့နယ်အရေးပေါ်ကာလတုံ့ပြန်ဆောင်ရွက်ရေးလုပ်ငန်းအဖွဲ့ဝင် ဌာနဆိုင်ရာများ၏ ဦးဆောင်မှု၊ ရွှေ့ပြောင်းသွားလာနေထိုင်ခြင်းဆိုင်ရာ နိုင်ငံတကာအဖွဲ့အစည်း (အိုင်အိုအမ်)၏ နည်းပညာပံ့ပိုးကူညီမှု၊ အစိုးရမဟုတ်သော လူမှုရေးအဖွဲ့အစည်းများနှင့် ပိုမိုပြည့်စုံပြီး သက်ဝင်လှုပ်ရှားမှုရှိသော စီမံချက်ဖြစ်ပေါ်လာစေရန် သက်ဆိုင်ရာ ပါဝင်ပတ်သက်သူအားလုံးနှင့် ကျယ်ကျယ်ပြန့်ပြန့်တိုင်ပင်ဆွေးနွေးခြင်း၊ ဒေသတွင်ရှိနိုင်သည့်အရင်းအမြစ်များလိုအပ်ချက်များအား ဆန်းစစ်အကဲဖြတ်မှုများပြုလုပ်ခြင်း၊ လိုအပ်သော အချက်အလက်များကို ဌာနဆိုင်ရာများမှတဆင့် ကောက်ယူခြင်းစသည့် အချက်များပေါ်အခြေခံသော လုပ်ငန်းစဉ်များဖြင့် စီမံချက်ကို အားဖြည့်ရေးဆွဲထားသည်။

ရွှေ့ပြောင်းသွားလာ နေထိုင်ခြင်းဆိုင်ရာ နိုင်ငံတကာအဖွဲ့အစည်း (အိုင်အိုအမ်)အနေဖြင့် ဤမြို့နယ်သဘာဝဘေးအန္တရာယ်ဆိုင်ရာ အရေးပေါ်ကာလ တုံ့ပြန်ဆောင်ရွက်ရေး လုပ်ငန်းစီမံချက်ကို ရေးဆွဲရာတွင် ပါဝင်ကူညီဆောင်ရွက်ခွင့်ရသဖြင့် ပြည်နယ်ဘေး အန္တရာယ်ဆိုင်ရာစီမံခန့်ခွဲမှုဦးစီးဌာန၊ ပြည်နယ်မိုးလေဝသနှင့် ဇလဗေဒညွှန်ကြားမှုဦးစီးဌာန၊ မြို့နယ်အထွေထွေ အုပ်ချုပ်ရေးဦးစီးဌာနနှင့်တကွ သက်ဆိုင်ရာဌာနအကြီးအကဲများ၊ အစိုးရမဟုတ်သော အဖွဲ့အစည်းများအားလုံးကို များစွာကျေးဇူးတင်ရှိကြောင်း ပြောကြားလိုပါသည်။

ဤစီမံချက်ရေးဆွဲနိုင်ရေးနှင့် စာအုပ်အဖြစ်ပုံနှိပ်ထုတ်ဝေရေးအတွက် ငွေကြေးဖြင့်ပံ့ပိုးကူညီပေးခဲ့သော USAID/OFDA ကိုလည်းများစွာကျေးဇူးတင်ရှိပါသည်။

ဤမြေပုံမြို့နယ်အတွင်း အန္တရာယ်အမျိုးမျိုး ကျရောက်နိုင်ခြေအမျိုးအစားအလိုက် ထိခိုက်ဆုံးရှုံးနိုင်ခြေအများဆုံးဖြစ်နိုင်သည့် ဆိုင်ကလုန်းမုန်တိုင်းဘေးအန္တရာယ် ဖြစ်စဉ်ဖြစ်ရပ်ကို အခြေခံပြီး အရေးပေါ်ကာလ ကြိုတင်ပြင်ဆင်ရေးနှင့် တုံ့ပြန်ဆောင်ရွက်မှုဆိုင်ရာ ကဏ္ဍများအတွက် စံသတ်မှတ်ထားသော လုပ်ထုံးလုပ်နည်းများ ကြိုတင်ဆွေးနွေးဖော်ထုတ်ထားသည်။ သဘာဝဘေး အန္တရာယ်တုံ့ပြန်ဆောင်ရွက်ခြင်းနှင့် ရပ်ရွာလူထုများအတွက် ဘေးဒဏ်ခံနိုင်စွမ်းကိုတိုးမြှင့်ပေးရန် မြို့နယ်အစိုးရဌာနဆိုင်ရာများအတွက် အရေးပေါ်အခြေအနေ တုံ့ပြန်ဆောင်ရွက်ရေးစီမံချက် (Emergency Response Contingency Plan) ကို သဘာဝဘေးလျှော့ပါးရေးဆိုင်ရာများတွင် ထည့်သွင်းစဉ်းစားနိုင်ရန်ဖော်ထုတ်ဆွေးနွေးထားပါသည်။

ရွှေ့ပြောင်းသွားလာ နေထိုင်ခြင်းဆိုင်ရာ နိုင်ငံတကာအဖွဲ့အစည်း (အိုင်အိုအမ်)သည် အလားတူ မြို့နယ်သဘာဝဘေးအန္တရာယ်ဆိုင်ရာ အရေးပေါ်ကာလတုံ့ပြန်ဆောင်ရွက်ရေးလုပ်ငန်းစီမံချက်ကို ရခိုင်ပြည်နယ်အတွင်းရှိ စီမံကိန်းလွှမ်းခြုံရာ ပေါက်တော၊ မြေပုံ၊ မင်းပြား၊ မောင်တောနှင့် စစ်တွေမြို့နယ်များအပြင်၊ အခြားပြည်နယ်နှင့် တိုင်းဒေသကြီးရှိ မြို့နယ်များတွင် ရေးဆွဲနိုင်ရေးအတွက် နည်းပညာပံ့ပိုးပေးနိုင်ရန် ကူညီဆောင်ရွက်ပေးသွားမည် ဖြစ်ပါသည်။

အထက်တွင်ဖော်ပြထားသော ဌာနဆိုင်ရာများ၊ အဖွဲ့အစည်းများနှင့် ငွေကြေးအထောက်အကူများမရရှိပါက စီမံချက်စာအုပ်သည်အောင်အောင်မြင်မြင် ထွက်ပေါ်လာနိုင်မည် မဟုတ်ကြောင်းနှင့် ထိုကဲ့သို့သောအကူအညီများအတွက် ကျေးဇူးအထူးတင်ရှိပါကြောင်း ထပ်မံဖော်ပြအပ်ပါသည်။

International Organization for Migration – IOM

UN Migration Agency

မြေပုံမြို့နယ် သဘာဝဘေးအန္တရာယ်ဆိုင်ရာစီမံခန့်ခွဲမှု ကော်မတီ၏ အမှာစာ

ရခိုင်ပြည်နယ်အတွင်းရှိ မြေပုံမြို့နယ်သည် ပထဝီအနေအထားအရသော်လည်းကောင်း၊ ရာသီဥတုနှင့်သဘာဝပတ်ဝန်းကျင်အရသော် လည်းကောင်း ဆိုင်ကလုန်းမုန်တိုင်းဘေး၊ မုန်တိုင်းဒီရေလှိုင်းဘေး၊ မီးဘေး၊ ရေကြီးခြင်းဘေး (မိုးများခြင်းနှင့် ပင်လယ်ဒီရေတက်ခြင်း) စသည့် ဘေးအမျိုးမျိုးကျရောက်နိုင်ခြေရှိသော မြို့နယ်တစ်ခုဖြစ်ပါသည်။

၂၀၁၀ခုနှစ် အောက်တိုဘာလတွင် ကျရောက်ခဲ့သော ဂီရိဆိုင်ကလုန်းမုန်တိုင်းနှင့် ၂၀၁၅ ခုနှစ် ကိုမန် မုန်တိုင်းဒဏ်ကြောင့် မုန်တိုင်းဘေးဖြစ်စဉ်များကို သင်ခန်းစာယူဆန်းစစ်လေ့လာပြီး ကြိုတင်ဆောင်ရွက်နိုင်ရေးအတွက် မြို့နယ်သဘာဝဘေး အန္တရာယ်ဆိုင်ရာစီမံခန့်ခွဲမှုကော်မတီနှင့် **International Organization for Migration (IOM)** (ရွှေ့ပြောင်းသွားလာ နေထိုင်ခြင်းဆိုင်ရာ နိုင်ငံတကာအဖွဲ့အစည်း)တို့ နှင့်ပူးပေါင်းပြီး ၂၀၁၇ ခုနှစ်တွင် မြို့နယ်ဘေးအန္တရာယ်ဆိုင်ရာစီမံခန့်ခွဲမှုလုပ် ငန်းစီမံချက်ကိုရေးဆွဲပြီးလွှဲပြောင်းပေးအပ်ခဲ့ပါသည်။

ယခုအခါ မြေပုံမြို့နယ်သည် ထိခိုက်ဆုံးရှုံးနိုင်ခြေအဖြစ်များသော ဆိုင်ကလုန်းဘေး ဖြစ်စဉ်ဖြစ်ရပ်များကို အခြေခံပြီး အရေးပေါ်အခြေအနေ တုံ့ပြန်ဆောင်ရွက်ရေး လုပ်ငန်းစီမံချက်ကို ရေးဆွဲခဲ့ပါသည်။ ထိုစီမံချက်ရေးဆွဲရာတွင် (အိုင်အိုအမ်) မှ နည်းပညာပိုင်းဆိုင်ရာများ၊ ငွေအင်အား၊ လူအင်အားများနှင့် စီမံချက်ရေးဆွဲနိုင်ရေးအတွက် ထဲထဲဝင်ဝင်ပါဝင် ဆောင်ရွက်ပြီး မြို့နယ်အရေးပေါ်အခြေအနေ တုံ့ပြန်ဆောင်ရွက်ရေးကော်မတီဝင်များနှင့် မြို့နယ်ဌာနဆိုင်ရာများ၊ ရပ်ကွက်နှင့်ကျေးရွာအုပ်စု အုပ်ချုပ်ရေးမှူးများ အချိန်ယူပူးပေါင်းဆောင်ရွက်ခြင်းဖြင့် စီမံချက်ကို အောင်မြင်စွာ ရေးဆွဲနိုင်ခဲ့ပါသည်။

ဤစီမံချက်ကို ရေးဆွဲထားခြင်းဖြင့် သဘာဝဘေးအန္တရာယ်ကျရောက်သည့်အခါ ထိခိုက်ဒဏ်ရာရရှိမှုနှင့် သေဆုံးမှုများကို လျှော့ချပေးနိုင်မည်ဖြစ်ပါသည်။ ထို့ပြင် မြို့နယ်ဘေးအန္တရာယ်ဆိုင်ရာစီမံခန့်ခွဲမှု ကော်မတီဝင်များအနေဖြင့် သက်ဆိုင်ရာ ပူးပေါင်းဆောင်ရွက်သည့် အဖွဲ့အစည်းများ၊ အရပ်ဖက်လူမှုအဖွဲ့အစည်းများ၊ လူထုအခြေပြု အဖွဲ့အစည်းများ၊ အပြည်ပြည်ဆိုင်ရာ အသိုက်အဝန်းများနှင့် အခြားသော အကျိုးတူပူးပေါင်းနိုင်သော သာသနာ့ဝန်ထမ်းများ၊ လူမှုဂရုဏာ အဖွဲ့အစည်းများအား ကြိုတင်ဖော်ထုတ်ပေါင်းစပ်ထားခြင်းနှင့် စံသတ်မှတ်ထားသော လုပ်ငန်းစဉ်များကို ရေးဆွဲထားခြင်းဖြင့် စနစ်ကျသောအရေးပေါ် တုံ့ပြန်ဆောင်ရွက်မှုလုပ်ငန်းစဉ်များကို အကောင်အထည်ဖော်ဆောင်ရွက်နိုင်မည် ဖြစ်ပါသည်။

နိဂုံးချုပ်အနေဖြင့် ဤစီမံချက်ရေးဆွဲနိုင်ရေးအတွက် တက်တက်ကြွကြွ ပူးပေါင်းပါဝင်ခဲ့သော မြို့နယ်အရေးပေါ်ကာလတုံ့ပြန်ဆောင်ရွက်ရေးကော်မတီဝင်ဌာနအသီးသီးမှ တာဝန်ရှိသူများနှင့် နည်းပညာနှင့် ကျွမ်းကျင်မှုများပံ့ပိုးပေးခဲ့သော International Organization for Migration - IOM (ရွှေ့ပြောင်းသွားလာနေထိုင်ခြင်းဆိုင်ရာ နိုင်ငံတကာ အဖွဲ့အစည်း) နှင့် အချက်အလက်ကောက်ယူရာတွင် လိုအပ်သော ကူညီမှုပေးခဲ့သော ပါဝင်ပတ်သက်သူများအားလုံးနှင့် ငွေကြေးပံ့ပိုးမှု ပေးထားသော USAID-OFDA ကို အထူးပင်ကျေးဇူးတင်ရှိပါသည်။

ဥက္ကဌ
(ဦးဇာနည်ကျော် ၊ပ/၅၆၀၃)
မြို့နယ်သဘာဝဘေးအန္တရာယ်ဆိုင်ရာစီမံခန့်ခွဲမှုကော်မတီ
မြေပုံမြို့

အခန်း (၁) အရေးပေါ်အခြေအနေ တုံ့ပြန်ဆောင်ရွက်ရေး စီမံချက်ရေးဆွဲရခြင်း ရည်ရွယ်ချက်နှင့်လုပ်ငန်းစဉ်

၁. ၁ နောက်ခံသမိုင်းကြောင်း

ပြည်ထောင်စုမြန်မာနိုင်ငံသည် အမျိုးမျိုးသော သဘာဝဘေးအန္တရာယ်များဖြစ်သော မီးဘေး၊ တောမီးဘေး၊ မြေငလျင်၊ ဆိုင်ကလုန်းမုန်တိုင်း၊ မုန်တိုင်းဒီရေ၊ ဆူနာမီ၊ မြေပြိုခြင်း၊ ရေကြီးခြင်းနှင့် မိုးခေါင်ရေရှားခြင်းဘေးများကို မကြာခဏ ခံစားရသော နိုင်ငံဖြစ်သည်။ နိုင်ငံအား သဘာဝဘေးအန္တရာယ်များမှ ဘေးဒဏ်ခံနိုင်စွမ်းကို တိုးမြင့်စေရန်အတွက် အဖွဲ့အစည်းစနစ်ဆိုင်ရာ သဘာဝဘေးအန္တရာယ် စီမံခန့်ခွဲမှုသည် အရေးကြီးသော အခန်းကဏ္ဍတွင် ပါဝင်သည်။ မြန်မာနိုင်ငံတွင်အဖွဲ့အစည်းဆိုင်ရာစနစ်ကို တည်ထောင်ထားရှိရန်လမ်းညွှန်ချက်များကို ဘေးအန္တရာယ်ဆိုင်ရာစီမံခန့်ခွဲမှုဥပဒေနှင့် နည်းဥပဒေတွင် ပြဌာန်းထားသည်။ ထိုအဖွဲ့အစည်း ဆိုင်ရာစနစ်တွင် သဘာဝဘေးအန္တရာယ်ဆိုင်ရာ ကြိုတင်ပြင်ဆင်ရေး ကော်မတီများနှင့် သဘာဝဘေး အန္တရာယ်စီမံခန့်ခွဲမှုလုပ်ငန်း စီမံချက်ကို နိုင်ငံတော်အဆင့်၊ ပြည်နယ်/တိုင်းဒေသကြီးအဆင့်၊ ခရိုင်အဆင့်၊ မြို့နယ်အဆင့်နှင့် ကျေးရွာအုပ်စု အဆင့်တို့တွင် ရေးဆွဲထားရန် လမ်းညွှန်ထားသည်။

အစိုးရဌာနဆိုင်ရာများမှ အကောင်အထည်ဖော် ဆောင်ရွက်လျက်ရှိသော သဘာဝဘေးအန္တရာယ် စီမံခန့်ခွဲဆိုင်ရာလုပ်ငန်းအများစုမှာ ဘေးကျရောက်စဉ်ကာလ အရေးပေါ်တုံ့ပြန်ဆောင်ရွက်ခြင်းဖြစ်ပြီး လုပ်ငန်းစဉ်များကို တိကျသေချာစွာ အကောင်အထည်ဖော်ဆောင်နိုင်ရန် ကြိုတင်ပြင်ဆင်ခြင်းနှင့် တုံ့ပြန်ဆောင်ရွက်မှုဆိုင်ရာ စွမ်းဆောင်ရည်များမှာ လိုအပ်မှု၊ အားနည်းမှုများရှိသည်ကို တွေ့ရသည်။ အရေးပေါ်တုံ့ပြန်ခြင်းဆိုင်ရာ လုပ်ငန်းစဉ်များကို အချိန်တိုအတွင်း ထိထိရောက်ရောက် ဖော်ဆောင်နိုင်ရန် အရေးပေါ်ကာလကြိုတင်ပြင်ဆင်ရေးနှင့် တုံ့ပြန်ဆောင်ရွက်မှုဆိုင်ရာကဏ္ဍများအတွက် စံသတ်မှတ်ထား သောလုပ်ထုံးလုပ်နည်းများ ကြိုတင်ဆွေးနွေးဖော်ထုတ်ထားရန် လိုအပ်သည်။ သဘာဝဘေးအန္တရာယ်စီမံခန့်ခွဲမှုနှင့် ရပ်ရွာလူထုများအတွက် ဘေးဒဏ်ခံနိုင်စွမ်းကို တိုးမြင့်ပေးရန် မြို့နယ်အစိုးရဌာနဆိုင်ရာများအတွက် အရေးပေါ်အခြေအနေ တုံ့ပြန်ဆောင်ရွက်ရေးစီမံချက် (Emergency Response Contingency Plan) ကို ဆွေးနွေးဖော်ထုတ်ရေးဆွဲခြင်းနှင့် အရေးပေါ်တုံ့ပြန်နိုင်မှုဆိုင်ရာ အသိပညာမြင့်တင်ပေးခြင်းသည် အဓိကကျသော လုပ်ငန်းတစ်ခုဖြစ်သည်။ ဤသို့လုပ်ဆောင်ပေးခြင်းဖြင့် ထိခိုက် ဒဏ်ရာရရှိမှုနှင့် သေဆုံးမှုများကို လျှော့ချပေးနိုင်သည်သာမက မြို့နယ်ဘေးအန္တရာယ်ဆိုင်ရာစီမံခန့်ခွဲမှုကော်မတီဝင်များအနေဖြင့် သက်ဆိုင်ရာပူးပေါင်းဆောင်ရွက်သည့် အဖွဲ့အစည်းများ၊ ပုဂ္ဂလိကလုပ်ငန်းရှင်များ၊ အရပ်ဖက်လူမှုအဖွဲ့အစည်းများ၊ လူထုအခြေပြုအဖွဲ့အစည်းများ၊ အပြည်ပြည်ဆိုင်ရာ အသိုက်အဝန်းများနှင့် အခြားသော အကျိုးတူပူးပေါင်းနိုင်သော သာသနာ့ဝန်ထမ်းများ၊ လူမှုဂရုဏာအဖွဲ့အစည်းများအား ကြိုတင်ဖော်ထုတ်ပေါင်းစပ်ထားခြင်းနှင့် စံသတ်မှတ်ထားသော လုပ်ငန်းစဉ်များကို ရေးဆွဲထားခြင်းဖြင့် စနစ်ကျသော အရေးပေါ်တုံ့ပြန်ဆောင်ရွက်မှုလုပ်ငန်းစဉ်များကို အကောင်အထည်ဖော် ဆောင်ရွက်နိုင်မည်ဖြစ်သည်။

၁. ၂ ရည်မှန်းချက်များ

အရေးပေါ်တုံ့ပြန်ဆောင်ရွက်ရေးစီမံချက် ရေးဆွဲခြင်း၏ ရည်မှန်းချက်များမှာ -

- အဓိက အစိုးရဌာနဆိုင်ရာများနှင့် မိတ်ဖက်အဖွဲ့အစည်းများအတွက် အရေးပေါ်တုံ့ပြန်ဆောင်ရွက်မှုဆိုင်ရာ အသိပညာစွမ်းဆောင်ရည် မြင့်တင်ပေးရန်။
- ရှိထားနှင့်ပြီးသော အရေးပေါ်တုံ့ပြန်ဆောင်ရွက်မှုစွမ်းဆောင်ရည် (ပစ္စည်းကိရိယာနှင့်လူသားအရင်းအမြစ်) ကိုဖော်ထုတ်ရန်နှင့် မြို့နယ်အတွင်းရှိ ထိခိုက်ခံရလွယ်သော လူထုအတွက် တုံ့ပြန်ဆောင်ရွက်မှုအရင်းအမြစ်လိုအပ်ချက် ဖော်ထုတ်ရန်။

- အရေးပေါ်အခြေအနေ တုံ့ပြန်ဆောင်ရွက်မှု စံသတ်မှတ်ထားရှိသော လုပ်ထုံးလုပ်နည်းများ ဖော်ထုတ်ရန်။
- အရေးပေါ်အခြေအနေ တုံ့ပြန်ဆောင်ရွက်ရေး (ဖော်ထုတ်ထားသော ထိခိုက်ခံရလွယ်ဦးရေ)အတွက် ကဏ္ဍ အသီးသီးအလိုက် လိုအပ်ချက်နှင့် ကွာဟချက်များကို ဖော်ထုတ်ရန်။
- အရေးပေါ်အခြေအနေ တုံ့ပြန်ဆောင်ရွက်မှု စံညွှန်းများအတွက် ကဏ္ဍအလိုက်ချိတ်ဆက်မှုများ (အထက်-အောက်၊ ဘေးတိုက်) ကို ဖော်ထုတ်ရန်။

၁.၃ အကျိုးရလဒ်များ

- အရေးပေါ်အခြေအနေ တုံ့ပြန်ဆောင်ရွက်မှုဆိုင်ရာ အသိပညာနှင့် စွမ်းရည်တိုးလာခြင်း။
- မြို့နယ်၏ရှိထားနှင့်ပြီးသော အရေးပေါ်ကာလတုံ့ပြန်ဆောင်ရွက်မှု စွမ်းဆောင်ရည် ပစ္စည်းကိရိယာနှင့် လူသားအရင်းအမြစ်) လေ့လာဆန်းစစ်ချက်နှင့် ထိခိုက်ခံရလွယ်လူထုအတွက် တုံ့ပြန်ဆောင်ရွက်မှု အရင်း အမြစ်လိုအပ်ချက်နှင့် ကွာခြားချက်များ ကြိုတင်ဖော်ထုတ်နိုင်ခြင်း။
- အရေးပေါ်အခြေအနေတုံ့ပြန်ဆောင်ရွက်ရေးအတွက် စံသတ်မှတ်ထားသော လုပ်ငန်းစဉ် ဖော်ဆောင်ခြင်း။
- အရေးပေါ်တုံ့ပြန်ဆောင်ရွက်မှုကဏ္ဍ အသီးသီးအတွက် အဓိကဦးဆောင်မည့်ဌာန၊ အကျိုးတူပူးပေါင်းမည့် အဖွဲ့အစည်းများနှင့် ပါဝင်ဆောင်ရွက်သူများ ထွက်ပေါ်လာခြင်း။
- အရေးပေါ်အခြေအနေ တုံ့ပြန်ဆောင်ရွက်ရေးစီမံချက် စားပွဲဝိုင်းလေ့ကျင့်ခန်းပြုလုပ်ခြင်းဖြင့် စီမံချက်ကို သက်ဝင်လှုပ်ရှားမှုရှိအောင် ဖော်ဆောင်နိုင်ခြင်း။
- အန္တရာယ်အမျိုးအစား ဖြစ်စဉ်ဖြစ်ရပ်အခြေပြု အရေးပေါ်အခြေအနေ တုံ့ပြန်ဆောင်ရွက်ရေးစီမံချက်ကို မြို့နယ်ဘေးအန္တရာယ်ဆိုင်ရာ စီမံခန့်ခွဲမှုကော်မတီသို့ လွှဲပြောင်းပေးအပ်ခြင်းတို့ဖြစ်သည်။

၁.၄ လုပ်ငန်းစဉ်

- မြို့နယ်ဘေးအန္တရာယ်ဆိုင်ရာ စီမံခန့်ခွဲမှုကော်မတီများနှင့် ရှိထားနှင့်ပြီးသော အရေးပေါ်တုံ့ပြန်မှု အရင်း အမြစ်လေ့လာခြင်း။
- ပြည်နယ်နှင့်မြို့နယ်ဘေးအန္တရာယ်ဆိုင်ရာ စီမံခန့်ခွဲမှုကော်မတီများအတွက် အရေးပေါ်တုံ့ပြန်ဆောင်ရွက်မှု သင်တန်းများ ပြုလုပ်ပေးခြင်း။
- အခြေအနေဖြစ်စဉ်ပေါ် အခြေခံသော ဘေးအန္တရာယ်ကြောင့် ထိခိုက်ခံရလွယ်သူများအတွက် အရေးပေါ် တုံ့ပြန်ဆောင်ရွက်မှု ပြုလုပ်နိုင်ရန် အဓိက ဘေးအန္တရာယ်ကို ရှာဖွေဖော်ထုတ်ခြင်း။
- အရေးပေါ်တုံ့ပြန်ဆောင်ရွက်ရေး လုပ်ငန်းများအကောင်အထည်ဖော် ဆောင်ရွက်ရန်အတွက် ဒေသနှင့် ကိုက်ညီသော စံသတ်မှတ်ထားသော လုပ်ငန်းစဉ် ဖော်ထုတ်ခြင်း။
- အရေးပေါ်တုံ့ပြန်ဆောင်ရွက်မှု အရင်းအမြစ် လိုအပ်ချက်နှင့် ကွာဟချက်များကို ဖော်ထုတ်ခြင်း။
- အရေးပေါ်တုံ့ပြန်ဆောင်ရွက်မှုအတွက် ပူးပေါင်းဆောင်ရွက်မှုနှင့် အဖွဲ့အစည်းများကို ဖော်ထုတ်ခြင်း။
- အရေးပေါ်တုံ့ပြန်ဆောင်ရွက်မှု အကူအညီ (မိုဘိုင်းအပလီကေးရှင်း၊ တက်ဘလက်၊ သဘာဝဘေးလျော့ ပါးရေးဆိုင်ရာ အသိပညာပေးသေတ္တာ၊ ကြိုတင်သတိပေးရေး ပစ္စည်းကိရိယာများ) ထောက်ပံ့ပေးခြင်း။
- ဆက်နွယ်ပတ်သက်သူအားလုံးပါဝင်သော စားပွဲဝိုင်းလေ့ကျင့်ခန်းများပြုလုပ်ကာ အရေးပေါ်အခြေအနေ တုံ့ပြန် ဆောင်ရွက်ရေးစီမံချက်ကို စတင်လုပ်ဆောင်ခြင်း။
- အတည်ပြုထားသော အရေးပေါ်အခြေအနေ တုံ့ပြန်ဆောင်ရွက်ရေးစီမံချက်ကို စာအုပ်ထုတ်ဝေပေးအပ် ခြင်းတို့ဖြစ်သည်။

အခန်း (၂) မြေပုံမြို့နယ် ဘေးအန္တရာယ်သက်ရောက်နိုင်ခြေနှင့် တုံ့ပြန်ဆောင်ရွက်ရေးဆိုင်ရာ ထိခိုက်ခံရလွယ်မှုဆန်းစစ်ချက်

မြေပုံမြို့နယ်သည် ပထဝီအနေအထားနှင့် မြေမျက်နှာသွင်ပြင်အနေအထားတို့ကြောင့် ဘေးအန္တရာယ်အမျိုးမျိုးဖြစ်သော ဆိုင်ကလုန်းမုန်တိုင်း၊ ရေကြီးခြင်း၊ ကမ်းပါးပြိုခြင်းဘေးနှင့် မီးဘေးစသည်တို့ ကျရောက်နိုင်ခြေများသည်။ မြို့နယ်ဘေးအန္တရာယ်ဆိုင်ရာ စီမံခန့်ခွဲမှုလုပ်ငန်းစီမံချက်တွင် သက်ရောက်နိုင်ခြေရှိသော ဘေးအမျိုးမျိုးအတွက်ထိခိုက်ဆုံးရှုံးနိုင်ခြေ ဆန်းစစ်အကဲဖြတ်ချက်နှင့် လေ့လာဆန်းစစ်မှုရလဒ်ကို အသေးစိတ်ဖော်ထုတ်ထားသည်။ အရေးပေါ်အခြေအနေတုံ့ပြန်ဆောင်ရွက်ရာတွင် မြေပုံမြို့နယ်အတွက် ယခင်သမိုင်းကြောင်းနှင့် ပထဝီအနေအထားအရသက်ရောက်နိုင်ခြေများသော ဆိုင်ကလုန်းဘေးဖြစ်စဉ်ကို အခြေခံပြီး ဆိုင်ကလုန်းမုန်တိုင်း၊ လေတိုက်ခတ်နှုန်း ၁နာရီလျှင် မိုင် (၅၀ နှင့် ၁၀၀ကြား) ဖြစ်ပေါ်သော ဆိုင်ကလုန်းမုန်တိုင်း ဖြစ်စဉ်ဖြစ်ရပ်ကို အခြေပြုကာစီမံချက်ကို ဆွေးနွေးဖော်ထုတ်ထားသည်။

၂. ၁ ဆိုင်ကလုန်းဘေး (ဆိုင်ကလုန်းမုန်တိုင်း လေတိုက်ခတ်နှုန်း ၁နာရီ မိုင် ၅၀ နှင့် ၁၀၀ ကြားဖြစ်စဉ်)

လေတိုက်ခတ်နှုန်းသည် ၁နာရီလျှင် မိုင် (၅၀ မှ ၁၀၀) အတွင်း တိုက်ခတ်ပါက အန္တရာယ် ပြင်းအားသက်ရောက်နိုင်မှုအခြေအနေမှာ အနိမ့်ဆုံး၊ အလယ်အလတ်နှင့် အမြင့်ဆုံးတွင်ရှိသည်။ အန္တရာယ်ပြင်းအားနိမ့်လျှင် မြို့နယ်စုစုပေါင်းဧရိယာ၏ (၂၇၄. ၆၁) စတုရန်းမိုင်၊ အလယ်အလတ် - မြို့နယ်စုစုပေါင်းဧရိယာ၏ (၂၂၈. ၆၉) စတုရန်းမိုင်နှင့် အန္တရာယ်အမြင့်ဆုံးတွင် (၂၂၈. ၁၁) စတုန်းရန်းမိုင် သက်ရောက်ခံနိုင်ခြေရှိသည်။ မြေပုံမြို့နယ်အတွင်းရှိဧရိယာအများစုကို သစ်တောဧရိယာဖြစ်ခြင်းနှင့် ၎င်းတို့ကြောင့် လေတိုက်ခတ်အားကို အတိုင်းအတာတစ်ခုအထိလျှော့ကျနိုင်ခြင်းကြောင့် အန္တရာယ်လွှမ်းခြုံမှု အနိမ့်ဟု သတ်မှတ်သည်။ သို့သော်လည်း ကျေးရွာအုပ်စုတစ်ခုချင်းစီ၏ အန္တရာယ်အဆင့် သတ်မှတ်ချက်မှာ အန္တရာယ်အင်အားကြီးသောကြောင့် အမြင့်ဆုံးအဆင့်သတ်မှတ်သည်။ လေတိုက်နှုန်းခန့်မှန်းချက် ၁နာရီလျှင် မိုင် (၅၀ မှ ၁၀၀) ဖြစ်စဉ်ဖြစ်ရပ်များကို အခြေခံကာ စီမံချက်ကို ဆွေးနွေးဖော်ထုတ်ထားပါသည်။

ပုံ (၁) မြေပုံမြို့နယ်၏ ဆိုင်ကလုန်းမုန်တိုင်း ဘေးအန္တရာယ် သက်ရောက်နိုင်ခြေပြမြေပုံ (လေတိုက်ခတ်နှုန်း ၁ နာရီ မိုင် ၅၀ နှင့် ၁၀၀ ကြားဖြစ်စဉ်)

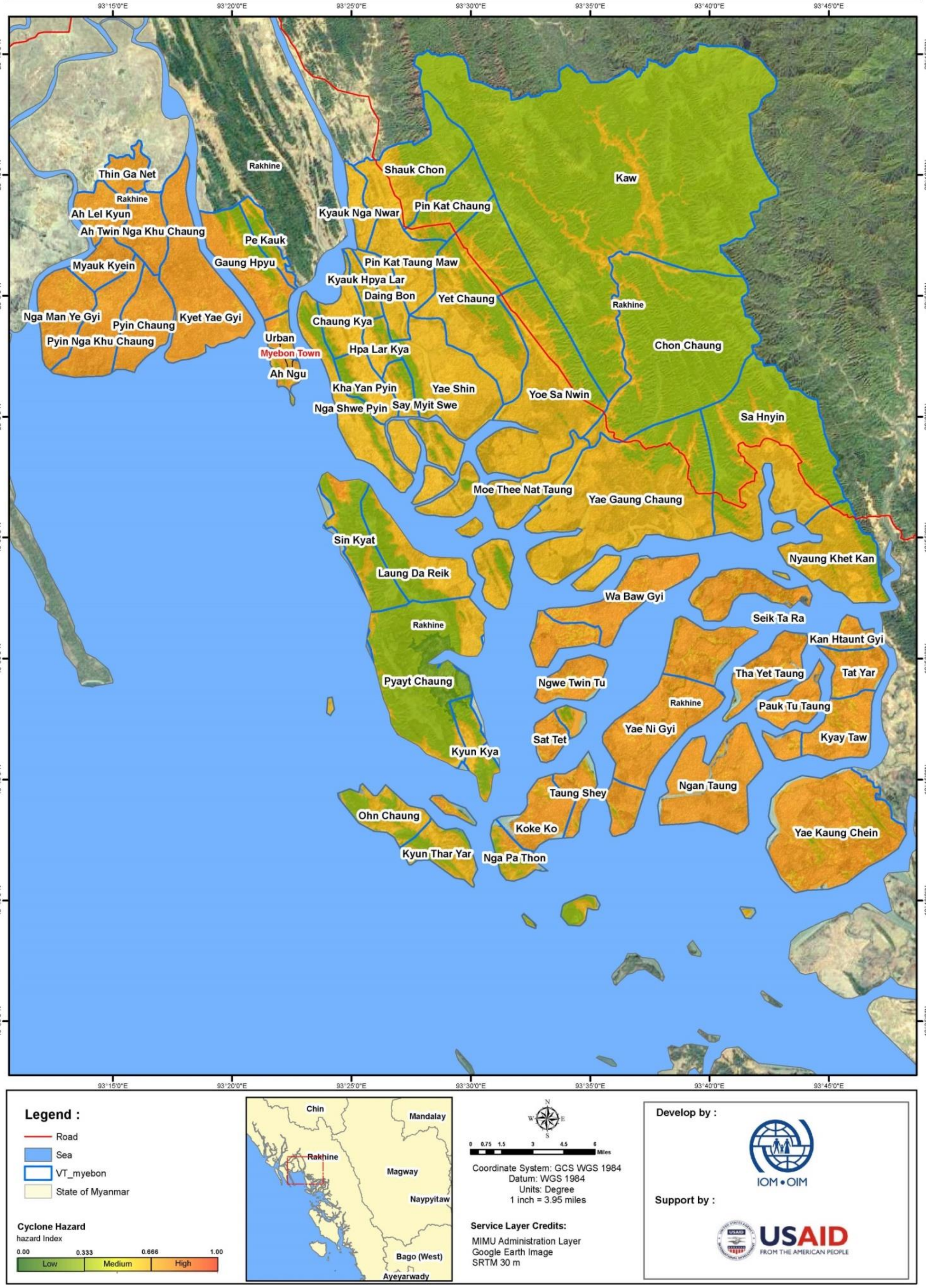

၂. ၂ ထိခိုက်ခံရလွယ်မှု

၂. ၂. ၁ ဆိုင်ကလုန်းလေတိုက်ခတ်နှုန်း ၁နာရီ မိုင် (၅၀ နှင့်၁၀၀ ကြား)

ထိခိုက်ခံရလွယ်မှုများသည် လူတစ်ဦး သို့မဟုတ် ရပ်ရွာလူထုတစ်ခုလုံး၏ ဘေးအန္တရာယ်အပေါ်ရင်ဆိုင် ဖြေရှင်းနိုင်စွမ်းများနှင့် ဆက်စပ်လျက်ရှိသည်။ ထိခိုက်ခံရလွယ်မှုအား အကဲဖြတ်ဆန်းစစ်ရာတွင် လူတစ်ဦးချင်းစီနှင့် အုပ်စုလိုက် ထိခိုက်ခံရလွယ်မှုပမာဏကို တိုင်းတာခြင်းဖြစ်သည်။

ထိခိုက်ခံရလွယ်မှု သဘောသဘာဝမှာ အန္တရာယ်အမျိုးအစား တစ်ခုချင်းစီတွင် သက်ရောက်ခံနိုင်ခြေ (သို့) ထိတွေ့နိုင်ခြေရှိသည့် အရာဝတ္ထုများပေါ်တွင် မူတည်သည်။ အချို့သောပိုင်ဆိုင် ပစ္စည်းများသည် အန္တရာယ်အမျိုးအစားအလိုက် ထိခိုက်ခံရလွယ်မှုကို ပို၍ဖြစ်စေသည်။ ဥပမာအားဖြင့် ဒေသထွက်ပစ္စည်းများဖြင့် တည်ဆောက်ထားသောအဆောက်အဦးများသည် မိုးခေါင်ရေရှားဘေးထက် ရေကြီးခြင်းနှင့်မုန်တိုင်းဘေးတို့တွင် ထိခိုက်ခံရလွယ်မှုပို၍ ဖြစ်စေသည်။ ထိုနည်းတူ စိုက်ပျိုးရေးကဏ္ဍတွင် လုပ်ကိုင်သူတစ်ဦးသည် ဝန်ဆောင်မှုနှင့် စီးပွားရေးကဏ္ဍတွင် လုပ်ကိုင်သောသူထက် မုန်တိုင်းဘေးတို့တွင် ထိခိုက်ခံရလွယ်မှုကိုပို၍ ဖြစ်စေသည်။

လေ့လာဆန်းစစ်ချက်မှုရလဒ်အရ ဆိုင်ကလုန်းအန္တရာယ်လေတိုက်ခတ်နှုန်းသည် ၁နာရီလျှင်မိုင် (၅၀ နှင့်၁၀၀) ကြားတိုက်ခတ်ပါကအန္တရာယ်ပြင်းအား သက်ရောက်နိုင်မှုအခြေအနေမှာ အလယ်အလတ်နှင့် အမြင့်ဆုံးတွင်ရှိသည်။ လေတိုက်ခတ်နှုန်း ၁နာရီလျှင် မိုင်(၅၀ နှင့်၁၀၀)ကြား တိုက်ခတ်ပါက မြေမျက်နှာပြင်အားလုံးကို သက်ရောက်နိုင်၍ အန္တရာယ်သက်ရောက်လွှမ်းမိုးမှု အဆင့်မှာ အမြင့်ဆုံးအဆင့်တွင်ရှိသည်။

ပုံ (၂)မြေပုံမြို့နယ်၏ ဆိုင်ကလုန်းမုန်တိုင်း ဘေးအန္တရာယ် ထိခိုက်ခံရလွယ်မှုပြမြေပုံ (လေတိုက်ခတ်နှုန်းသည် ၁နာရီ မိုင် ၅၀ မှ ၁၀၀ကြား)

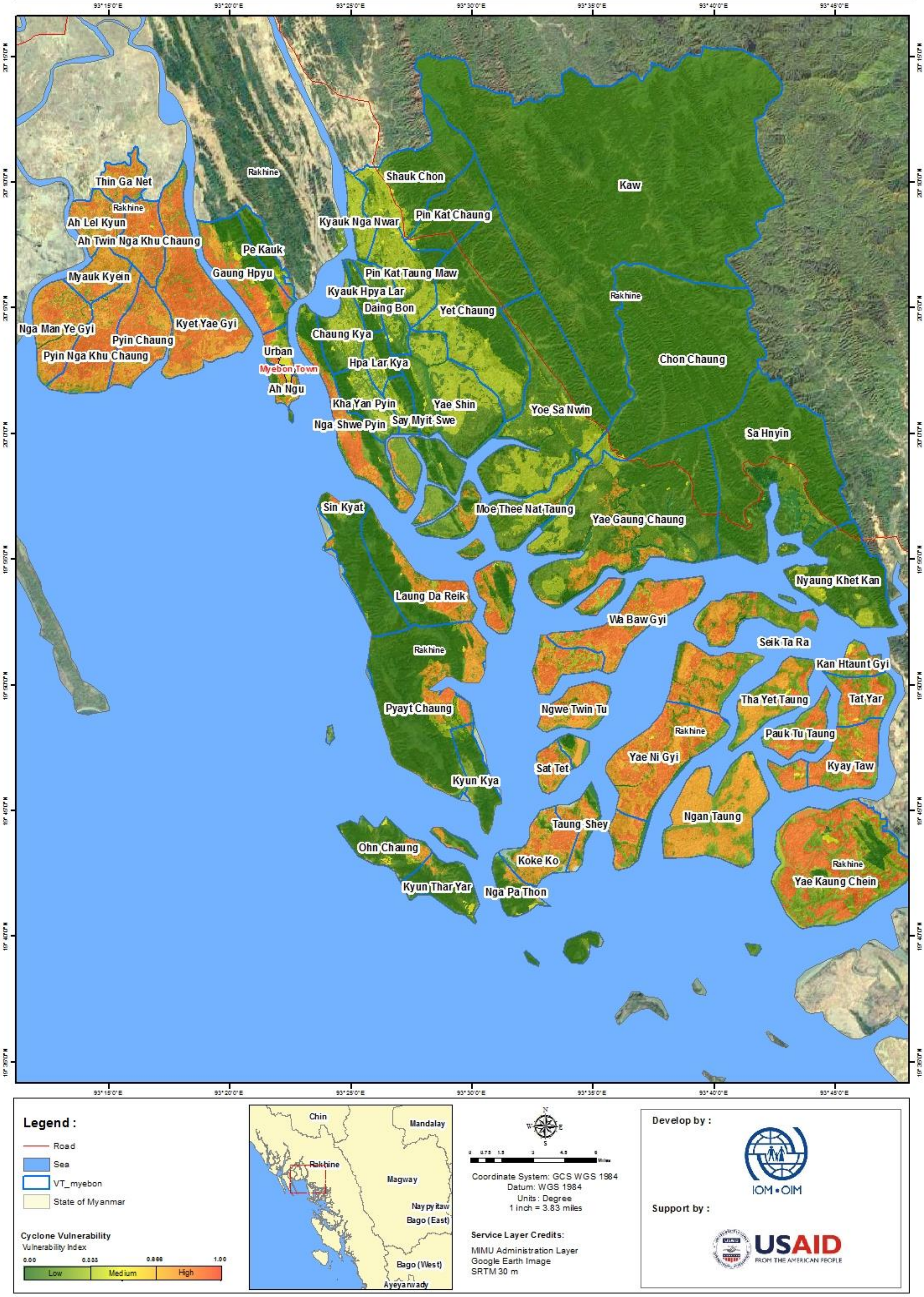

၂. ၂. ၂ မြေပုံမြို့နယ်တွင် ဆိုင်ကလုန်းမုန်တိုင်း (၅၀ နှင့် ၁၀၀) ကြားဖြစ်စဉ် ထိခိုက်ခံရလွယ်သော ကျေးရွာစာရင်း

မြေပုံမြို့နယ်သည် ရပ်ကွက် (၉) ခု၊ ကမ်းထောင့်ကြီးမြို့ရပ်ကွက် (၅) ရပ်ကွက်နှင့် ကျေးရွာအုပ်စု(၅၉)အုပ်စုဖြင့် ဖွဲ့စည်းထားပြီး နေထိုင်သူလူဦးရေ စုစုပေါင်း (၁၃၇၄၃၅)ဦး နေထိုင်သည်။ မြေပုံမြို့နယ်မှာ နှစ်စဉ်နှစ်တိုင်း မုန်တိုင်း ဘေးအန္တရာယ်ကို ခံစားနေရသော မြို့နယ်တစ်ခုဖြစ်ပါသည်။ အရေးပေါ်ကာလ တုံ့ပြန်ဆောင်ရွက်ရေး စီမံချက် ရေးဆွဲရေး လုပ်ငန်းအဖွဲ့ဝင်များက မြေပုံမြို့နယ်တွင် ယခင်ဖြစ်ပွားခဲ့သော ဘေးကျရောက်မှုအခြေအနေ၊ ငှဲခိုက်ပျက် စီးဆုံးရှုံးမှုဖြစ်စဉ်၊ ဒေသတွင်း ဆောက်လုပ်ထားသော အိမ်ခြေများ၏ဘေးဒဏ်ခံနိုင်မှုစသည့် အတွေ့အကြုံများနှင့် ဒေသန္တရဆိုင်ရာ ကျွမ်းကျင်အဆင့် အသိပညာများအပေါ်အခြေခံကာ အောက်တွင်ဖော်ပြထားသော ကျေးရွာများ ကိုဆိုင်ကလုန်းဘေး သက်ရောက်မှုကြောင့် ကျရောက်ခဲ့ပါက ထိခိုက်ခံရလွယ်သော ကျေးရွာများအဖြစ် ဖော်ထုတ် ထားသည်။

၂. ၂. ၃ မြေပုံမြို့နယ်အရေးပေါ်အခြေအနေ ရွှေ့ပြောင်းနေရာချထားရန် ခိုလှုံရာနေရာ ဖော်ထုတ်ထားရှိမှု

ဆိုင်ကလုန်မုန်တိုင်းဘေး မိုင် ၅၀ နှင့် ၁၀၀ ကြားတိုက်ခတ်ပါက အရေးပေါ်အခြေအနေ တုံ့ပြန်ဆောင်ရွက်ရေး လုပ်ငန်းစဉ်အတွက် ဦးစားပေး တုံ့ပြန်ဆောင်ရွက်ရန် ထိခိုက်ခံရလွယ်သော ကျေးရွာနှင့် သက်ရောက်နိုင်သော လူဦးရေကို မြို့နယ်အဆင့်ဖော်ထုတ်ထားရာ ကျေးရွာ (၃၇)ရွာမှ စုစုပေါင်း (၂၆၃၁၂)ဦး ရှိပြီး အသေးစိတ်စာရင်းကို နောက်ဆက်တွဲ (၈) တွင် ဖော်ပြထားသည်။

မြေပုံမြို့နယ်တွင် သဘာဝဘေးအန္တရာယ်ကျရောက်ပါက ပြည်သူများအတွက်ခိုလှုံရာနေရာများကို ကြိုတင်ဖော်ထုတ် သတ်မှတ်ထားပြီး အရေးပေါ်ကာလ ရွှေ့ပြောင်းခိုလှုံရာအခြေအနေပြမြေပုံကို ပုံ(၄)နှင့် အသေးစိတ်စာရင်းကို နောက်ဆက်တွဲ (၂) တွင်ဖော်ပြထားသည်။

ကျေးရွာအုပ်စုအလိုက် လူဦးရေနှင့် ခိုလှုံရာနေရာ လိုအပ်မှုပြမြေပုံကို ပုံ(၃) တွင်ဖော်ပြထားပါသည်။

ပုံ (၃) မြေပုံမြို့နယ်တွင် ဆိုင်ကလုန်းမုန်တိုင်းကြောင့် ထိခိုက်ခံရလွယ်မှုများသော ကျေးရွာစာရင်း

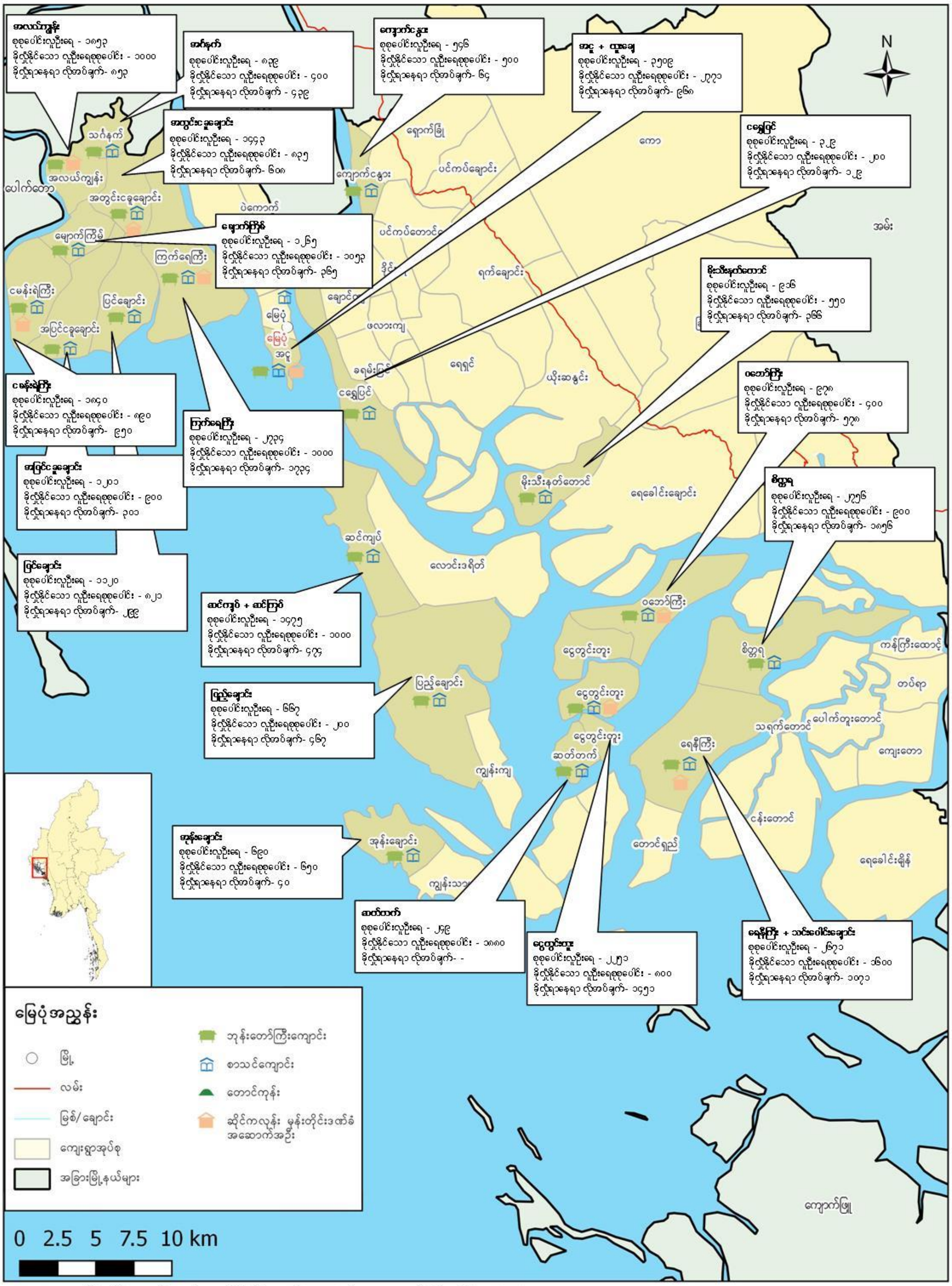

Data Source: မြေပုံ - မြန်မာသတင်းအချက်အလက် စီမံခန့်ခွဲမှုယူနစ် (MIMU) နှင့် အထွေထွေ အုပ်ချုပ်ရေးဦးစီးဌာန (GAD)

ခိုလှုံရာနေရာ - ဘေးအန္တရာယ်ဆိုင်ရာ စီမံခန့်ခွဲမှုဦးစီးဌာန (DDM)

ပုံ (၄) မြေပုံမြို့နယ်အတွင်း သဘာဝဘေးအန္တရာယ်ဖြစ်ပေါ်လာပါက အရေးပေါ်ပြောင်းရွှေ့နေရာချထားရန်နှင့် ခိုလှုံရာနေရာများ အနေအထားပြမြေပုံ

Data Source: မြေပုံ - မြန်မာသတင်းအချက်အလက် စီမံခန့်ခွဲမှုယူနစ် (MIMU) နှင့် အထွေထွေ အုပ်ချုပ်ရေးဦးစီးဌာန (GAD)

ခိုလှုံရာနေရာ - ဘေးအန္တရာယ်ဆိုင်ရာ စီမံခန့်ခွဲမှုဦးစီးဌာန (DDM)

မြေပုံမြို့နယ်အတွက် မြို့နယ်ဘေးအန္တရာယ်ဆိုင်ရာ စီမံခန့်ခွဲမှုလုပ်ငန်းကော်မတီနှင့် လုပ်ငန်းများဖော်ဆောင်ရန် ဆပ်ကော်မတီအသီးသီးကို ဖွဲ့စည်းခြင်းနှင့် စီမံခန့်ခွဲမှုလုပ်ငန်းတာဝန်သတ်မှတ်ချက်များကို ၂၀၁၇ ခုနှစ်က ရေးဆွဲပံ့ပိုးခဲ့သော သဘာဝဘေးအန္တရာယ်စီမံခန့်ခွဲမှု လုပ်ငန်းစီမံချက်တွင် ဘေးအန္တရာယ်မကျရောက်မီ ကြိုတင်ပြင်ဆင်ခြင်းမှသည် ဘေးအန္တရာယ်ကျရောက်နေစဉ် တုံ့ပြန်ဆောင်ရွက်ခြင်းနှင့် ဘေးအန္တရာယ်ကျရောက်ပြီး ပြန်လည်ထူထောင်ရေးလုပ်ငန်းများကို စီမံခန့်ခွဲနိုင်ရန်နှင့် မြို့နယ်၏သဘာဝဘေးလျော့ပါးရေး လုပ်ငန်းစဉ်များကို ဖွံ့ဖြိုးတိုးတက်ရေးလုပ်ငန်းစဉ်များနှင့် ချိတ်ဆက်နိုင်ရန် အကျုံးဝင်သော စီမံချက်ကိုရေးဆွဲပြီး မြို့နယ်ဘေးအန္တရာယ်ဆိုင်ရာစီမံခန့်ခွဲမှုကော်မတီသို့ လွှဲပြောင်းပေးအပ်ခဲ့သည်။ ယခုအရေးပေါ်ကာလ တုံ့ပြန်ဆောင်ရွက်ရေး လုပ်ငန်းစီမံချက်တွင် အရေးပေါ်ကာလ တုံ့ပြန်ဆောင်ရွက်ရာတွင် ဖော်ဆောင်ရမည့် ကဏ္ဍအသီးသီးရှိ လုပ်ငန်းများအတွက် ချိတ်ဆက်ထားရှိမှုနှင့် စံသတ်မှတ်ထားသော လုပ်ငန်းများကို မြို့နယ်အတွင်းရှိ သက်ဆိုင်ရာဌာနများအပြင် အခြားသော လူမှုရေးအသင်းအဖွဲ့များအတွက်ပါ ထည့်သွင်းစဉ်းစားထားသည်။

အခန်း (၃) အရေးပေါ်အခြေအနေ တုံ့ပြန်ဆောင်ရွက်ရေးအတွက် ကဏ္ဍအသီးသီး ဖွဲ့စည်းပုံ

၃.၁ မြေပုံမြို့နယ် အရေးပေါ်အခြေအနေ တုံ့ပြန်ဆောင်ရွက်ရေးစီမံချက် အခန်းကဏ္ဍအလိုက်ဖွဲ့စည်းပုံ

အရေးပေါ်အခြေအနေတုံ့ပြန်ဆောင်ရွက်ရေးစီမံချက်တွင် ကြိုတင်သတိပေးချက်ရသည့်အချိန်မှ အရေးပေါ် အခြေအနေတုံ့ပြန် ဆောင်ရွက်ရာတွင် ပြုလုပ်ရမည့်ကဏ္ဍများကို သက်ဆိုင်ရာဌာနများနှင့် ဖော်ထုတ်ဆွေးနွေးမှုများ ပြုလုပ်ခဲ့ပြီး လုပ်ငန်းစဉ်များထိရောက်စွာ ဆောင်ရွက်နိုင်ရန် အောက်ဖော်ပြပါ ကဏ္ဍ (၇) ခုအတွက် ဖွဲ့စည်းပုံ၊ ချိတ်ဆက်မှုပြပုံစံ၊ လုပ်ငန်းစဉ်နှင့် အကောင်အထည်ဖော် ဆောင်ရွက်မည့်ဌာနများ ချိတ်ဆက်ထားရှိမှုကို ဆွေးနွေး ဖော်ထုတ်ထားသည်။

- ပေါင်းစပ်ညှိနှိုင်းမှုကဏ္ဍ
- ကြိုတင်သတိပေးချက်ကဏ္ဍ
- ရှာဖွေကယ်ဆယ်ရေးနှင့်လုံခြုံရေးကဏ္ဍ
- ခိုလှုံရာနေရာ စီမံခန့်ခွဲရေးကဏ္ဍ
- ကျန်းမာရေးစောင့်ရှောက်မှုကဏ္ဍ
- ထောက်ပံ့ပို့ဆောင်ရေးကဏ္ဍ
- ကနဦးလိုအပ်ချက်နှင့် ပျက်စီးဆုံးရှုံးမှုစာရင်းကောက်ယူရေးကဏ္ဍ

မြေပုံမြို့နယ် အရေးပေါ်အခြေအနေတုံ့ပြန်ဆောင်ရွက်ရေး စီမံချက်ရေးဆွဲရေး လုပ်ငန်းအဖွဲ့

စဉ်	ရာထူး	ဌာန	မှတ်ချက်
၁	မြို့နယ်အုပ်ချုပ်ရေးမှူး	မြို့နယ်အထွေထွေအုပ်ချုပ်ရေးဦးစီးဌာန	အဖွဲ့ခေါင်းဆောင်
၂	မြို့နယ်ရဲတပ်ဖွဲ့မှူး	မြန်မာနိုင်ငံရဲတပ်ဖွဲ့	အဖွဲ့ဝင်
၃	အရာရှိ	မြို့နယ်ဥပဒေရုံး	အဖွဲ့ဝင်
၄	မြို့နယ်ပညာရေးမှူး	မြို့နယ်ပညာရေးမှူးရုံး	အဖွဲ့ဝင်
၅	မြို့နယ်ဆရာဝန်ကြီး	မြို့နယ်ကျန်းမာရေးဦးစီးဌာန	အဖွဲ့ဝင်
၆	ဦးစီးအရာရှိ	မြို့နယ်စီမံကိန်းရေးဆွဲရေးဦးစီးဌာန	အဖွဲ့ဝင်
၇	အမှုဆောင်အရာရှိ	မြို့နယ်စည်ပင်သာယာရေးအဖွဲ့	အဖွဲ့ဝင်
၈	ဦးစီးအရာရှိ	မြို့နယ်ကျေးလက်ဖွံ့ဖြိုးရေးဦးစီးဌာန	အဖွဲ့ဝင်
၉	ဒု-တပ်ရင်းမှူး	မြို့နယ်ကြက်ခြေနီတပ်ဖွဲ့	အဖွဲ့ဝင်
၁၀	မြို့နယ်ငါးလုပ်ငန်းမှူး	မြို့နယ်ငါးလုပ်ငန်းဦးစီးဌာန	အဖွဲ့ဝင်
၁၁	မြို့နယ်ပြန်ဆက်ဦးစီးမှူး	မြို့နယ်ပြန်ကြားရေးနှင့်ပြည်သူဆက်ဆံရေးဦးစီးဌာန	အဖွဲ့ဝင်
၁၂	မြို့နယ်ဦးစီးအရာရှိ	မြို့နယ်စိုက်ပျိုးရေးဦးစီးဌာန	အဖွဲ့ဝင်
၁၃	မြို့နယ်ဦးစီးမှူး	မြို့နယ်လဝကဦးစီးဌာန	အဖွဲ့ဝင်
၁၄	တာဝန်ခံ	မြို့နယ်ဆက်သွယ်ရေးဦးစီးဌာန	အဖွဲ့ဝင်

၁၅	မြို့နယ်အင်ဂျင်နီယာ	မြို့နယ်ဆည်မြောင်းဦးစီးဌာန	အဖွဲ့ဝင်
၁၆	ဥက္ကဌ	မိခင်နှင့်ကလေးစောင့်ရှောက်ရေးအဖွဲ့	အဖွဲ့ဝင်
၁၇	ဦးစီးအရာရှိ	မြို့နယ်လမ်းဦးစီးဌာန	အဖွဲ့ဝင်
၁၈	မြို့နယ်ဦးစီးမှူး	မြို့နယ်သစ်တောဦးစီးဌာန	အဖွဲ့ဝင်
၁၉	မြို့နယ်လျှပ်စစ်မှူး	လျှပ်စစ်ဓာတ်အားပေးဖြန့်ဖြူးရေးလုပ်ငန်း	အဖွဲ့ဝင်
၂၀	မြို့နယ်ဦးစီးမှူး	လယ်ယာမြေစီမံခန့်ခွဲရေးနှင့် စာရင်းအင်း ဦးစီးဌာန	အဖွဲ့ဝင်
၂၁	ဦးစီးအရာရှိ	သာသနာတော်ထွန်းကားပြန့်ပွားရေးဦးစီး ဌာန	အဖွဲ့ဝင်
၂၂	ဦးစီးအရာရှိ	မြို့နယ်စာရင်းစစ်ရုံး	အဖွဲ့ဝင်
၂၃	ဦးစီးအရာရှိ	မြို့နယ်ကျေးလက်လမ်းဦးစီးဌာန	အဖွဲ့ဝင်
၂၄	ဥက္ကဌ	သွေးလှူရှင်	အဖွဲ့ဝင်
၂၅	ဥက္ကဌ	နာရေးကူညီမှုအသင်း	အဖွဲ့ဝင်
၂၆		စီးပွားရေးလုပ်ငန်းရှင်များ	အဖွဲ့ဝင်
၂၇	ဥက္ကဌ	Grean Lives	အဖွဲ့ဝင်
၂၈	ဥက္ကဌ	သဘာဝဘေးအန္တရာယ်အရေးပေါ်ကူညီ ထောက်ပံ့ရေးအဖွဲ့	အဖွဲ့ဝင်
၂၉	မြို့နယ်ဦးစီးမှူး	မြို့နယ်မီးသတ်တပ်ဖွဲ့	အတွင်းရေးမှူး

မြေပုံမြို့အရေးပေါ်ကာလ တုံ့ပြန်ဆောင်ရွက်ရေးစီမံချက် ရေးဆွဲရေးလုပ်ငန်းအဖွဲ့ လုပ်ငန်းစဉ်များ

- မိုးလေဝသနှင့်ဇလဗေဒဦးစီးဌာနမှ ရရှိသော မိုးလေဝသသတင်းများကို နေစဉ်ရယူရန်နှင့် အန္တရာယ်ကျရောက်နိုင်သည့် အခြေအနေရှိပါက အချိန်နှင့်တစ်ပြေးညီ ပြည်သူလူထုများကို အသိပေးနှိုးဆော်ဆောင်ရွက်နိုင်ရန်ချိတ်ဆက်ဆောင်ရွက်ခြင်း။
- အရေးပေါ်အစည်းဝေးများပြုလုပ်ဆောင်ရွက်ခြင်း လိုအပ်သည့်များကို ကဏ္ဍအလိုက်လမ်း ညွှန်ချက်များပေးခြင်း။
- ရပ်ကွက်၊ ကျေးရွာများတွင် သဘာဝဘေးအန္တရာယ် တုံ့ပြန်ဆောင်ရွက်မှုများ ပြုလုပ်ဆောင်ရွက်နိုင်ရန် လုပ်ငန်းအဖွဲ့များ၊ အဖွဲ့အစည်းများ ထားရှိနိုင်ရန် လမ်းညွှန်မှုပေးခြင်း။
- ရပ်ကွက်၊ ကျေးရွာအလိုက် လိုအပ်မည့် စားနပ်ရိက္ခာများ၊ ရေယာဉ်များ ကြိုတင်တွက်ချက်ထားပြီး လိုအပ်ချက်များကို လမ်းညွှန်ချက်များပေးခြင်း။
- သဘာဝဘေးအန္တရာယ် ကျရောက်နိုင်ခြေရှိသောဒေသမှ ကနဦး သတင်းအချက်လက်များ ရရှိနိုင်ရန် ဆောင်ရွက်ထားရှိခြင်း။
- သဘာဝဘေးအန္တရာယ် ကျရောက်သည့် ပထမ ဦးစားပေးအရေးပေါ် ဒေသသို့ အမြန်ဆုံးသွားရောက် ဆောင်ရွက်နိုင်ရန် လမ်းညွှန်မှုများပေးခြင်း။
- အရေးပေါ်ကျရောက်သည့် အချိန်တွင် လိုအပ်ချက်များနှင့် လိုအပ်သည့်များကို ခရိုင်၊ ပြည်နယ်များနှင့် ချိတ်ဆက်ဆောင်ရွက်ပေးခြင်း။

- ➢ အရေးပေါ် တုံ့ပြန်ဆောင်ရွက်ရေးစီမံချက် ရေးဆွဲရာတွင် လိုအပ်သော ပေါင်းစပ်မှု ဦးဆောင်မှုများနှင့် သဏ္ဍာန်တူလေ့ကျင့်ခြင်းများတွင် လမ်းညွှန်မှုများပေးခြင်း၊ ပူးပေါင်းဆောင်ရွက်ခြင်း။

၃. ၂ မြေပုံမြို့နယ် ပေါင်းစပ်ညှိနှိုင်းမှုကဏ္ဍ

မြေပုံမြို့နယ်တွင် သဘာဝဘေးအန္တရာယ် အရေးပေါ်သတင်းရရှိသည်မှသည် တုံ့ပြန်ဆောင်ရွက်သည့် လုပ်ငန်းစဉ်များ ဆောင်ရွက်ရာတွင် လိုအပ်သော ပေါင်းစပ်ညှိနှိုင်းမှုများ ပြုလုပ်နိုင်ရန် မြို့နယ်အတွင်းရှိ ဌာနအကြီးအကဲများ ပါဝင်သောလုပ်ငန်းအဖွဲ့ကို အောက်ဖော်ပြပါအတိုင်း အသစ်ဖွဲ့စည်းထားသည်။ ထိုသက်ဆိုင်ရာဌာနများမှတဆင့် မြို့နယ်အတွင်းရှိ မှတ်ပုံတင်ရေး အဆင့်ဆင့်တွင် ဖွဲ့စည်းထားသော အသင်းအဖွဲ့များ၊ စီးပွားရေး လုပ်ငန်းရှင်များ၊ ပြည်တွင်းပြည်ပ အစိုးရမဟုတ်သော အဖွဲ့အစည်းများစသည့် အဖွဲ့အစည်းများအပြင် မြို့နယ်အတွင်းရှိ ဌာနအသီးသီးနှင့် ခရိုင်၊ ပြည်နယ်နှင့် ကျေးရွာများအထိ အထက်အောက်ချိတ်ဆက်ရာတွင် လိုအပ်သော ပူးပေါင်းဆောင်ရွက်မှုများပြုလုပ်သွားမည် ဖြစ်သည်။

၃. ၂. ၁ မြေပုံမြို့နယ် ပေါင်းစပ်ညှိနှိုင်းမှုကဏ္ဍ ဖွဲ့စည်းပုံ

စဉ်	ရာထူး	ဌာန	မှတ်ချက်
၁	မြို့နယ်အုပ်ချုပ်ရေးမှူး	မြို့နယ်အထွေထွေအုပ်ချုပ်ရေးဦးစီးဌာန	အဖွဲ့ခေါင်းဆောင်
၂	မီးသတ်ဦးစီးမှူး	မြို့နယ်မီးသတ်တပ်ဖွဲ့	အဖွဲ့ဝင်
၃	မြို့နယ်ပညာရေးမှူး	မြို့နယ်ပညာရေးမှူးရုံး	အဖွဲ့ဝင်
၄	ဦးစီးအရာရှိ	စားသုံးသူရေးရာဦးစီးဌာန	အဖွဲ့ဝင်
၅	အမှုဆောင်အရာရှိ	စည်ပင်သာယာရေးအဖွဲ့	အဖွဲ့ဝင်
၆	မြို့နယ်ရဲတပ်ဖွဲ့မှူး	မြန်မာနိုင်ငံရဲတပ်ဖွဲ့	အဖွဲ့ဝင်
၇	ဦးစီးမှူး	ပြန်ကြားရေးနှင့်ပြည်သူ့ဆက်ဆံရေးဦးစီးဌာန	အဖွဲ့ဝင်
၈	ဦးစီးမှူး	ငါးလုပ်ငန်းဦးစီးဌာန	အဖွဲ့ဝင်
၉	မြို့နယ်ရဲတပ်ဖွဲ့မှူး	မြန်မာနိုင်ငံရဲတပ်ဖွဲ့	အဖွဲ့ဝင်
၁၀	ဦးစီးအရာရှိ	သာသနာတော်ထွန်းကားပြန့်ပွားရေးဦးစီးဌာန	အဖွဲ့ဝင်
၁၁	ဦးစီးမှူး	ပြည်တွင်းအခွန်ဦးစီးဌာန	အတွင်းရေးမှူး

၃. ၂. ၂ မြေပုံမြို့နယ် ပေါင်းစပ်ညှိနှိုင်းမှုကဏ္ဍ ချိတ်ဆက်မှုပုံစံ

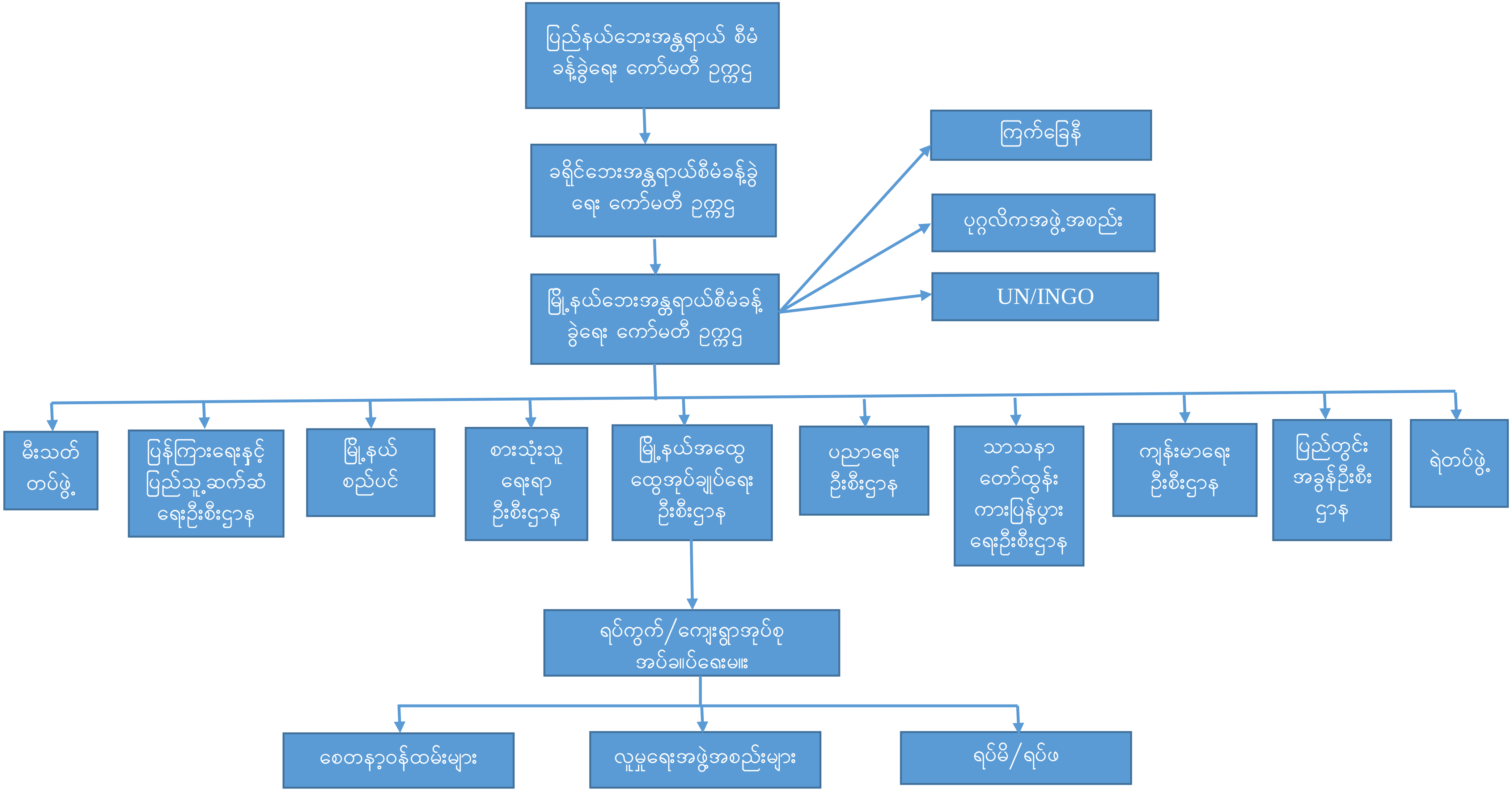

၃. ၂. ၃ ပေါင်းစပ်ညှိနှိုင်းမှုကဏ္ဍ လုပ်ငန်းစဉ်နှင့် အကောင်အထည်ဖော်ဆောင်ရွက်မည့်ဌာနများ ချိတ်ဆက်မှုပြဇယား

စဉ်	လုပ်ငန်းစဉ်	အကောင်အထည်ဖော်ဆောင်ရွက်သည့်ဌာန
၁	ပြည်နယ်၊ခရိုင် အရေးပေါ် ပေါင်းစပ်ညှိနှိုင်းရေးစင်တာဖြင့် အချိန်နှင့်တပြေးညီ ချိတ်ဆက်ခြင်း။	မြို့နယ်သဘာဝဘေးအန္တရာယ်အရေးပေါ် ပေါင်းစပ်ညှိနှိုင်းရေးဆိုင်ရာဌာနများအားလုံး
၂	မြို့နယ်အတွင်းရှိဌာနဆိုင်ရာများနှင့် အလွယ်တကူဆက်သွယ်ဆောင်ရွက်နိုင်ရန် လဘာနမ ါမသကစ များ ဖွဲ့စည်းပြီးချိတ်ဆက်ထားခြင်း။	မြို့နယ်ရှိဌာနဆိုင်ရာများအားလုံး၊ မြို့နယ်အထွေထွေ အုပ်ချုပ်ရေးဦးစီးဌာန
၃	မြို့ပေါ်အဆင့်တွင် ဆောင်ရွက်ရမည့် လုပ်ငန်းတာဝန်များ ခွဲဝေသတ်မှတ်ခြင်းနှင့် ကျေးရွာအဆင့်တွင်ပြုလုပ်ရမည့် လုပ်ငန်းတာဝန်များအား လမ်းညွှန်မှုပေးခြင်း။	မြို့နယ်အထွေထွေအုပ်ချုပ်ရေးဦးစီးဌာန၊ သတင်းနှင့်ပြန်ကြားရေးဆပ်ကော်မတီ၊ မီးသတ်ဦးစီးဌာန၊ ရဲတပ်ဖွဲ့၊ ရပ်ကျေးအုပ်စုအုပ်ချုပ်ရေးမှူးများ။
၄	မြို့နယ်ဘေးအန္တရာယ်စီမံခန့်ခွဲရေး ကော်မတီဝင်များမှ ဘေးအန္တရာယ်နှင့်ပတ်သက်သော သတင်းအချက်အလက်သာမက အပျက်အစီးစာရင်းများကောက်ယူရန် လည်းလမ်းညွှန်ချက်များပေးခြင်း။	မြို့နယ်ဘေးအန္တရာယ်စီမံခန့်ခွဲရေး ကော်မတီ၊ ပျက်စီး ဆုံးရှုံးမှုစာရင်းဇယားကောက်ယူရေးနှင့် အတည်ပြု ရေးဆပ်ကော်မတီ
၅	ဘေးလွတ်ကင်းရာမြို့နယ်များမှ အကူအညီရယူ ရန်ပေါင်းစပ်ညှိနှိုင်းခြင်း။	မြို့နယ်အထွေထွေအုပ်ချုပ်ရေးဦးစီးဌာန၊ ခရိုင်/ပြည် နယ်ဘေးအန္တရာယ်စီမံ ခန့်ခွဲမှုကော်မတီ
၆	အစိုးရမဟုတ်သော အဖွဲ့အစည်းများနှင့်ချိတ်ဆက်ဆောင်ရွက်ခြင်း။	မြို့နယ်အထွေထွေအုပ်ချုပ်ရေးဦးစီးဌာန၊ ခရိုင်/ပြည် နယ်ဘေးအန္တရာယ်စီမံခန့်ခွဲမှုကော်မတီ

၃. ၃ မြေပုံမြို့နယ်ကြိုတင်သတိပေးချက်ကဏ္ဍ

မြေပုံမြို့နယ်သည် နှစ်စဉ်နှစ်တိုင်း ဆိုင်ကလုန်းမုန်တိုင်းဖြစ်ပေါ်နိုင်သည့်အတွက် ပြည်သူများ ကြိုတင်ပြင်ဆင်မှုများ ပြုလုပ်နိုင်ရန်၊ ခိုလှုံရာနေရာသို့ အချိန်မီရွှေ့ ပြောင်းနိုင်ရန်စသည့် လုပ်ငန်းစဉ်များနှင့် အရေးပေါ်ကာလလိုအပ်သော သတင်းထုတ်ပြန်ခြင်းများ ပြုလုပ်ရန် ကြိုတင်အသိပေးချက်ကဏ္ဍအတွက် လုပ်ငန်းအဖွဲ့ကို ဖွဲ့စည်းထားသည်။

၃. ၃. ၁ မြေပုံမြို့နယ် ကြိုတင်သတိပေးချက်ကဏ္ဍ ဖွဲ့စည်းပုံ

စဉ်	အမည်	ဌာန	မှတ်ချက်
၁	ဦးစီးအရာရှိ	မြို့နယ်ပြန်ကြားရေးနှင့်ပြည်သူ့ဆက်ဆံရေးဦးစီးဌာန	အဖွဲ့ခေါင်းဆောင်
၂	ဒု-ဦးစီး	မြို့နယ်အထွေထွေအုပ်ချုပ်ရေးဦးစီးဌာန	အဖွဲ့ဝင်
၃	တာဝန်ခံ	မိုက်ကရို	အဖွဲ့ဝင်
၄	စာတိုက်မှူး	မြို့နယ်စာတိုက်လုပ်ငန်းဦးစီးဌာန	အဖွဲ့ဝင်

၅	လ/ထောက်ကြီးကြပ်ရေးမှူး	မြို့နယ်တယ်လီဖုန်း	အဖွဲ့ဝင်
၆	စခန်းမှူး	မြန်မာနိုင်ငံရဲတပ်ဖွဲ့	အဖွဲ့ဝင်
၇	ဦးစီးမှူး	မြို့နယ်မီးသတ်ဦးစီးဌာန	အဖွဲ့ဝင်
၈	ဒုမြို့နယ်ပညာရေးမှူး	မြို့နယ်ပညာရေးမှူးရုံး	အဖွဲ့ဝင်
၉		သက်ဆိုင်ရာရပ်ကွက်နှင့် ကျေးရွာအုပ်စု အုပ်ချုပ်ရေးမှူးများ	အဖွဲ့ဝင်

၃. ၃. ၂ မြေပုံမြို့နယ်ကြိုတင်အသိပေးရေးကဏ္ဍချိတ်ဆက်မှုပုံစံ

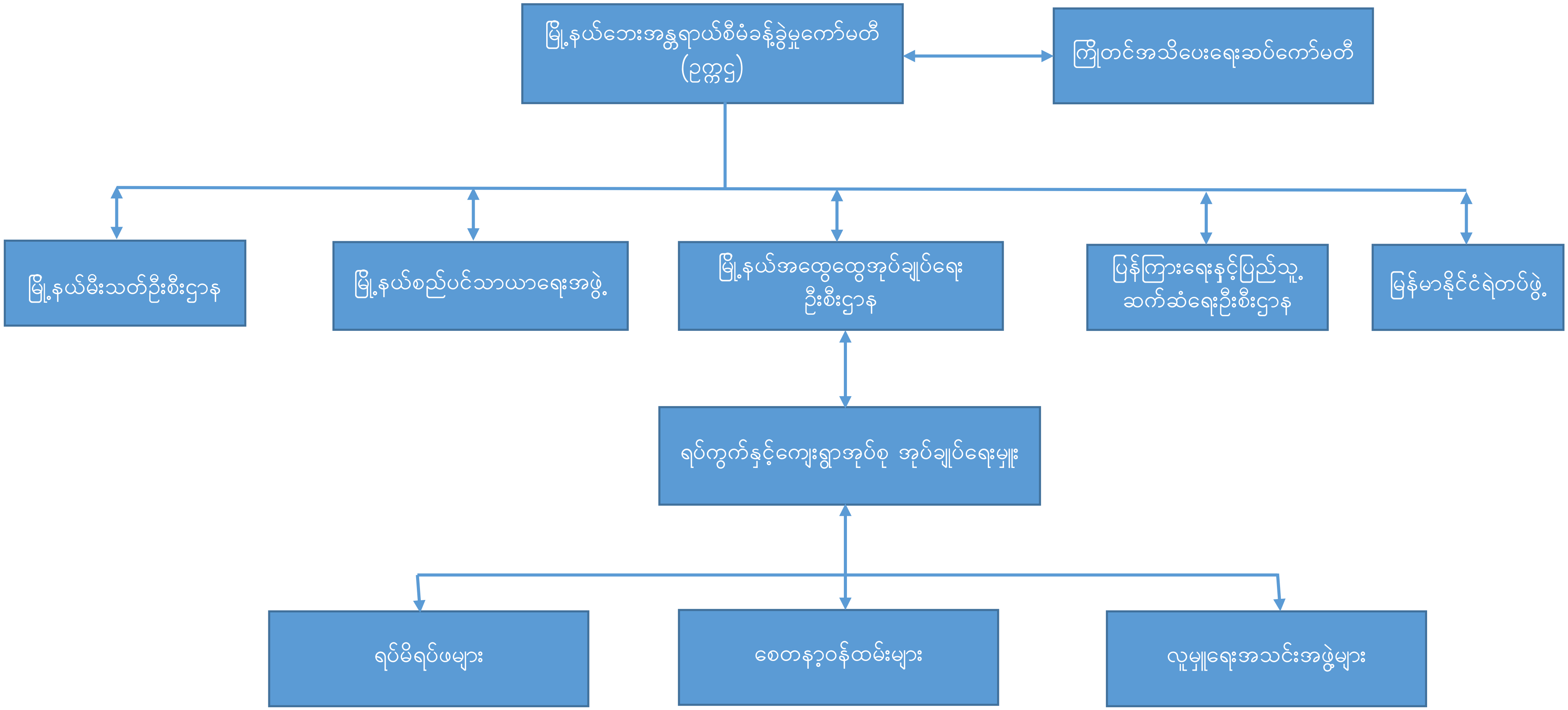

၃.၃.၃ ကြိုတင်အသိပေးရေးလုပ်ငန်းစဉ်နှင့် အကောင်အထည်ဖော်ဆောင်ရွက်မည့် အဖွဲ့အစည်းများနှင့်ချိတ်ဆက်ခြင်း

စဉ်	လုပ်ငန်းစဉ်	အကောင်အထည်ဖော်ဆောင်ရွက်သည့် ဌာန
၁	မိုးလေဝသခန့်မှန်းချက်သတင်းကိုပုံမှန်ရယူခြင်း။	ပြန်ကြားရေးနှင့် ပြည်သူ့ဆက်ဆံရေး ဦးစီးဌာန၊ မြို့နယ်အထွေထွေအုပ်ချုပ်ရေးဦးစီးဌာန
၂	ကြိုတင်အသိပေးချက်များအား ပြည်သူများထံသို့ရောက်ရှိအောင်လိုအပ်သောလမ်း ညွှန်မှုများပေးခြင်း။	မီးသတ်ဦးစီးဌာန၊ မြို့နယ်အထွေထွေအုပ်ချုပ်ရေးဦးစီးဌာန၊ ရဲတပ်ဖွဲ့
၃	ကြိုတင်သတိပေးချက်များပေးပို့ရန် viber group များဖွဲ့စည်းထားခြင်း။	မြို့နယ်အထွေထွေအုပ်ချုပ်ရေးဦးစီးဌာန
၄	ပြည်သူများအား ကြိုတင်အသိပေးချက်မှသည် တုံ့ပြန်ဆောင်ရွက်နိုင်သည်အထိ (End to End) စနစ်ဖြင့် ရောက်ရှိအောင်ဆောင်ရွက်ခြင်း။	ရပ်ကျေးအုပ်စုအုပ်ချုပ်ရေးမှူးများ၊ နယ်မြေရဲကင်း၊ အရံမီး သတ်တပ်ဖွဲ့ ၊ မြို့နယ်အထွေထွေအုပ်ချုပ်ရေးဦးစီးဌာန
၅	လူအသေအပျောက်၊ ထိခိုက်ဒဏ်ရာရရှိခြင်း၊ ပျောက်ဆုံးနေသော စာရင်းများစသည့် သတင်းအချက်အလက်များအား မှန်ကန်စွာထုတ်ပြန်ခြင်း။	မြို့နယ်ဘေးအန္တရာယ်စီမံခန့်ခွဲမှုကော်မတီ (ဥက္ကဋ္ဌ)
၆	ကယ်ဆယ်ရေးစခန်း၏အခြေအနေများကို မြို့နယ်၊ခရိုင်၊ ပြည်နယ်သို့ အချိန်နှင့်တပြေးညီ သတင်းများပို့ဆောင်ခြင်း။	မြို့နယ်ဘေးအန္တရာယ်စီမံခန့်ခွဲမှုကော်မတီ (ဥက္ကဋ္ဌ)
၇	ကြိုတင်သတ်မှတ်ဖော်ထုတ်ထားသော ခိုလှုံရာနေရာများအား ပြည်သူများသိရှိအောင်လမ်းညွှန်ဆောင်ရွက်ခြင်း။	မြို့နယ်အထွေထွေအုပ်ချုပ်ရေးဦးစီးဌာန ၊ ရပ်ကျေးအုပ်စုအုပ်ချုပ်ရေးမှူးများ

၃.၄ မြေပုံမြို့နယ် ရှာဖွေကယ်ဆယ်ရေးနှင့်လုံခြုံရေးကဏ္ဍ

ရှာဖွေကယ်ဆယ်ရေးကဏ္ဍအတွက် မြေပုံမြို့နယ်တွင် ဌာနဆိုင်ရာများနှင့် ဖွဲ့စည်းထားရှိသာမက ဘေးအန္တရာယ်အမျိုးမျိုးအတွက် ရှာဖွေရေးနှင့် ကယ်ဆယ်ရေးလုပ်ငန်းများတွင် ပါဝင်နိုင်ရန် ရည်ရွယ်ချက်ဖြင့် ဒေသတွင်းရှိ စေတနာ့ဝန်ထမ်းလူငယ်များ၊ လူမှုရေးလုပ်ငန်းများတွင် စိတ်ပါဝင်စားသောသူများနှင့် အရံမီးသတ်၊ ကျေးရွာရှိ လူငယ်ကြက်ခြေနီများပါဝင်သော အရေးပေါ်တုံ့ပြန်ဆောင်ရွက်မှုအဖွဲ့ (Rapid Response Team) ဖွဲ့စည်းထားရန် အကြံပြုပြီး ရှာဖွေကယ်ဆယ်ရေးဆိုင်ရာ လုပ်ငန်းများ စီမံဆောင်ရွက်ရန် ဖွဲ့စည်းထားသည်။

၃.၄.၁ မြေပုံမြို့နယ် ရှာဖွေကယ်ဆယ်ရေးနှင့်လုံခြုံရေးကဏ္ဍ ဖွဲ့စည်းပုံ

စဉ်	အမည်	ဌာန	မှတ်ချက်
၁	မြို့နယ်ရဲတပ်ဖွဲ့မှူး	မြန်မာနိုင်ငံရဲတပ်ဖွဲ့	အဖွဲ့ခေါင်းဆောင်
၂	မြို့နယ်မီးသတ်ဦးစီးမှူး	မြို့နယ်မီးသတ်တပ်ဖွဲ့	အဖွဲ့ဝင်
၃	ဒု-တပ်ရင်းမှူး	မြို့နယ်ကြက်ခြေနီအဖွဲ့	အဖွဲ့ဝင်
၄	ဦးစီးအရာရှိ	မြို့နယ်လမ်းဦးစီးဌာန	အဖွဲ့ဝင်

၅	မြို့နယ်ဦးစီးမှူး	ကျေးလက်ဒေသဖွံ့ဖြိုးတိုးတက်ရေးဦးစီးဌာန	အဖွဲ့ဝင်
၆	အမှုဆောင်အရာရှိ	မြို့နယ်စည်ပင်သာယာရေးအဖွဲ့	အဖွဲ့ဝင်
၇	မြို့နယ်ဒုတိယဦးစီးမှူး	မြို့နယ်အထွေထွေအုပ်ချုပ်ရေးဦးစီးဌာန	အဖွဲ့ဝင်
၈		သက်ဆိုင်ရာရပ်ကွက်နှင့်ကျေးရွာအုပ်စု အုပ်ချုပ်ရေးမှူး	အဖွဲ့ဝင်
၉	ကျေးရွာအုပ်စုပညာရေးဝန်ထမ်း များ	မြို့နယ်ပညာရေးမှူးရုံး	အဖွဲ့ဝင်

၃.၄.၂ ရှာဖွေကယ်ဆယ်ရေးနှင့်လုံခြုံရေးကဏ္ဍချိတ်ဆက်မှုပုံစံ

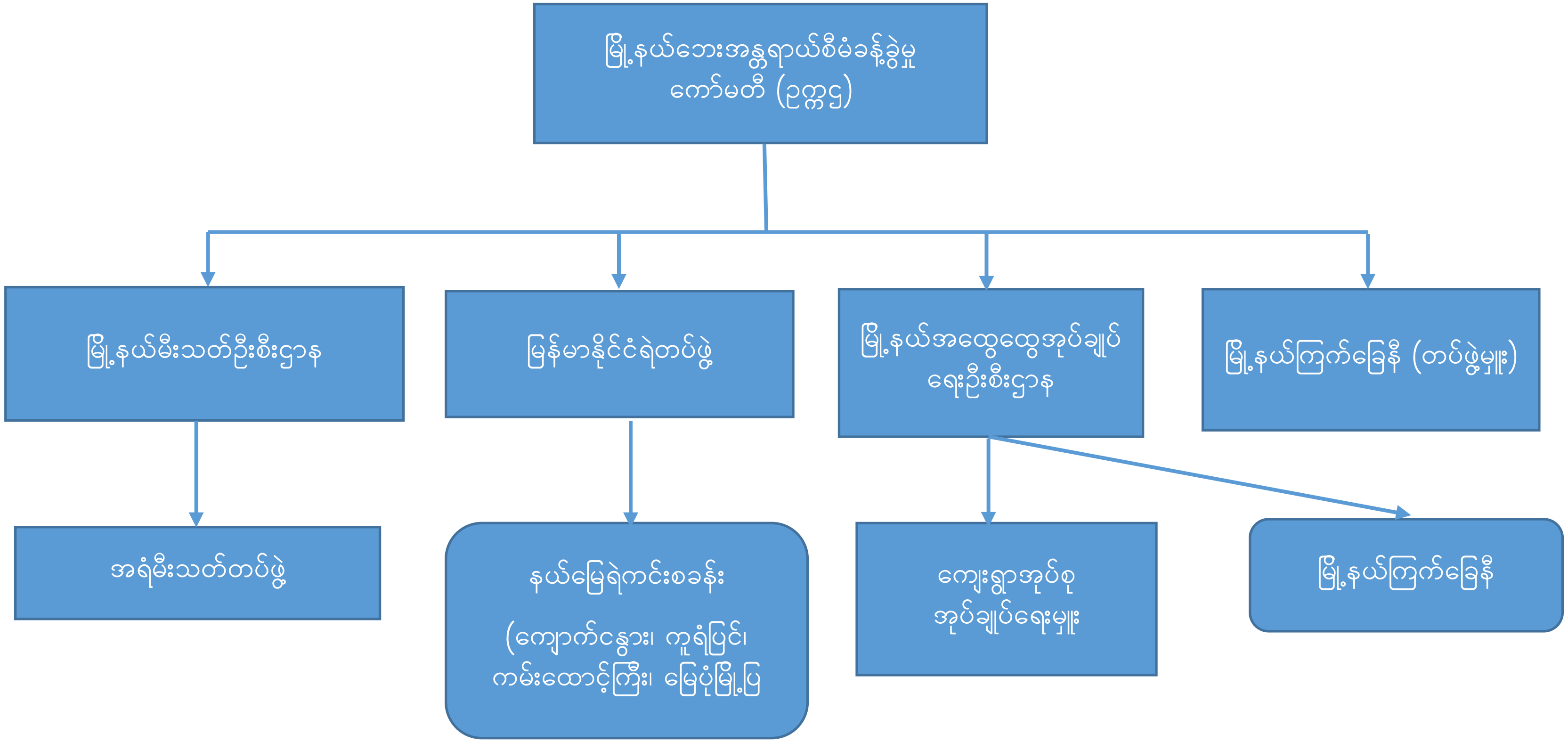

၃.၄.၃ ရှာဖွေကယ်ဆယ်ရေးနှင့် လုံခြုံရေးလုပ်ငန်းစဉ် အကောင်အထည်ဖော်ဆောင်ရွက်မည့် အဖွဲ့အစည်းများနှင့် ချိတ်ဆက်ခြင်း

စဉ်	လုပ်ငန်းစဉ်	အကောင်အထည်ဖော်ဆောင်ရွက်သည့်ဌာန
၁	ရှာဖွေကယ်ဆယ်ရေးလုပ်ဆောင်ရန်အတွက်အဖွဲ့များအဆင့်သင့်အနေအထားတွင်ပြင်ဆင်ထားရန်နှင့်လူစာရင်းများ၊ ယာဉ်၊ ပစ္စည်းစာရင်းများဖြင့် အသင့်စောင့်နေရန်။	မီးသတ်ဦးစီးဌာန၊ ရဲတပ်ဖွဲ့၊ အရံမီးသတ်တပ်ဖွဲ့ဝင်များ၊ ကြက်ခြေနီ
၂	ထိခိုက်ဆုံးရှုံးမှုများသောဒေသများသို့ဦးစားပေးသွားရောက်ပြီးရှာဖွေကယ်ဆယ်ရေးများပြုလုပ်ရန်။	မြို့နယ်ရှိဌာနဆိုင်ရာများ၊ မြို့နယ်အထွေထွေအုပ်ချုပ်ရေးဦးစီးဌာန
၃	မြို့နယ်ရှာဖွေကယ်ဆယ်ရေးအဖွဲ့များနှင့်လုံလောက်မှုမရှိပါကပြည်နယ်မှအင်အား တောင်းခံရန်။	မြို့နယ်အထွေထွေအုပ်ချုပ်ရေးဦးစီးဌာန၊ မီးသတ်ဦးစီးဌာန၊ ရဲတပ်ဖွဲ့၊ ပြည်နယ်အဆင့်ဘေးအန္တရာယ်စီမံခန့်ခွဲမှု ကော်မတီ။
၄	ရှာဖွေကယ်ဆယ်ရေးအဖွဲ့ဝင်များ၏လိုအပ်သောပစ္စည်းကိရိယာများ၊ ယာဉ်များ၊ စက်သုံးဆီများ၊ သောက်ရေ၊ အစားအသောက်၊ ဆေးဝါးများရရှိနိုင်ရန် မြို့နယ်ဘေးအန္တရာယ်စီမံခန့် ခွဲရေးကော်မတီသို့တင်ပြတောင်းခံထားရန်။	မြို့နယ်ဘေးအန္တရာယ်စီမံခန့်ခွဲရေးကော်မတီ
၅	ထိခိုက်ဒဏ်ရာရရှိသူများအား ကျန်းမာရေးစောင့်ရှောက်မှုကော်မတီနှင့် ချိတ်ဆက်ကာအမြန်ဆုံးဆေးကုသနိုင်ရန်ဆောင်ရွက်ခြင်း။	ရှာဖွေကယ်ဆယ်ရေးနှင့်လုံခြုံရေးအဖွဲ့ဝင်ဌာနဆိုင်ရာများ
၆	ရှာဖွေကယ်ဆယ်ထားသောသူများအားခိုလှုံမည့်နေရာများသို့လုံ ခြုံစွာရောက်ရှိနိုင်ရန် ခိုလှုံရာစခန်း စီမံခန့်ခွဲရေးကော်မတီများနှင့်ချိတ်ဆက်ဆောင်ရွက်ရန်နှင့် လူစာရင်းများအားအချိန်နှင့်တပြေးညီသိရှိစေရန်ဘေးအန္တရာယ်စီမံခန့်ခွဲမှုကော်မတီသို့တင်ပြရန်။	မြို့နယ်အထွေထွေအုပ်ချုပ်ရေးဦးစီးဌာန၊ ခရိုင်/ပြည်နယ်ဘေးအန္တရာယ်စီမံခန့်ခွဲမှုကော်မတီ
၇	ခိုလှုံမည့်နေရာများတွင် လုံခြုံရေးအင်အားများကိုလုံလောက်စွာထားရှိဆောင်ရွက်ရန်။	မြို့နယ်အထွေထွေအုပ်ချုပ်ရေးဦးစီးဌာန၊ မီးသတ်ဦးစီး၊ ရဲတပ်ဖွဲ့၊
၈	ခိုလှုံမည့်နေရာများနှင့် အန္တရာယ်ရှိနိုင်သောနေရာများတွင်ထိခိုက်မှုများမရှိရန်လုံခြုံရေးများချမှတ်ထားရှိရန်။	မြို့နယ်အထွေထွေအုပ်ချုပ်ရေးဦးစီးဌာန၊ မီးသတ်ဦးစီး၊ ရဲတပ်ဖွဲ့၊

၃. ၅ မြေပုံမြို့နယ် ခိုလှုံရာနေရာစီမံခန့်ခွဲရေးကဏ္ဍ

မြေပုံမြို့နယ်တွင် ဆိုင်ကလုန်မုန်တိုင်းဘေးကြောင့် ဘေးသင့်ပြည်သူများ ခိုလှုံရာနေရာများသို့ ပြောင်းရွှေ့ခိုလှုံစဉ်ကာလခိုလှုံရာနေရာ အသီးသီးတွင် စီမံခန့်ခွဲရမည့် လုပ်ငန်းစဉ်များဖြစ်သော စားနပ်ရိက္ခာဖြန့်ဖြူးခြင်း၊ ရေနှင့်ပတ်ဝန်းကျင်သန့်ရှင်းအောင်ပြုလုပ်ခြင်း၊ နောက်ဆက်တွဲ ကပ်ဘေးဆိုးများ မဖြစ်ပွားအောင် အသိပညာပေးခြင်း၊ ထိခိုက်ခံရလွယ်အုပ်စုများကို အကာအကွယ်ပေးခြင်း၊ ယာယီခိုလှုံရာနေရာများနှင့် ယာယီစာသင်ကျောင်းများအတွက်စီမံခြင်း၊ ကယ်ဆယ်ရေးပစ္စည်းများ ဖြန့်ဝေခြင်းစသည့်လုပ်ငန်းများ ပံ့ပိုးနိုင်ရန် ခိုလှုံရာနေရာ စီမံခန့်ခွဲရေးအတွက် အောက်ဖော်ပြပါလုပ်ငန်းအဖွဲ့ကို ဖွဲ့စည်းထား သည်။

၃. ၅. ၁ မြေပုံမြို့နယ် ခိုလှုံရာနေရာစီမံခန့်ခွဲရေးကဏ္ဍ ဖွဲ့စည်းပုံ

စဉ်	အမည်	ဌာန	မှတ်ချက်
၁	ဒု-မြို့နယ်အုပ်ချုပ်ရေးမှူး	မြို့နယ်အထွေထွေအုပ်ချုပ်ရေးဦးစီးဌာန	အဖွဲ့ခေါင်းဆောင်
၂	ဘဏ်မန်နေဂျာ	မြို့နယ် စီးပွားရေးဘဏ်	အဖွဲ့ဝင်
၃	ဦးစီးအရာရှိ	မြို့နယ်စာရင်းစစ်ရုံး	အဖွဲ့ဝင်
၄	မြို့နယ်ဦးစီးမှူး	မြို့နယ်အခွန်ဦးစီးဌာန	အဖွဲ့ဝင်
၅	ဦးစီးအရာရှိ	မြို့နယ်သမဝါယမဦးစီးဌာန	အဖွဲ့ဝင်
၆	တာဝန်ခံအင်ဂျင်နီယာ	မြို့နယ်စည်ပင်သာယာရေးအဖွဲ့	အဖွဲ့ဝင်
၇	တာဝန်ခံအင်ဂျင်နီယာ	ကျေးလက်ဒေသဖွံ့ဖြိုးတိုးတက်ရေးဦးစီးဌာန	အဖွဲ့ဝင်
၈	တာဝန်ခံ	စားသုံးသူနှင့်ကုန်သွယ်မှုမြှင့်တင်ရေးဦးစီးဌာန	အဖွဲ့ဝင်
၉	ဦးစီးအရာရှိ	လမ်းဦးစီးဌာန	အဖွဲ့ဝင်
၁၀	မြို့နယ်ဦးစီးမှူး	လယ်ယာမြေစီမံခန့်ခွဲရေးနှင့်စာရင်းရေးဆွဲရေးဦးစီးဌာန	အဖွဲ့ဝင်
၁၁	ဦးစီးမှူး	လူမှုဝန်ထမ်းဦးစီးဌာန	အဖွဲ့ဝင်
၁၂	ဦးစီးအရာရှိ	သာသနာတော်ထွန်းကြားပြန့်ပွားရေးဦးစီးဌာန	အဖွဲ့ဝင်
၁၃	ဒု-မြို့နယ်ပညာရေးမှူး	ပညာရေးမှူးရုံး	အဖွဲ့ဝင်
၁၄		ရပ်ကွက်နှင့်ကျေးရွာအုပ်စု အုပ်ချုပ်ရေးမှူးများ	အဖွဲ့ဝင်
၁၅		လူမှုရေးအဖွဲ့များ	အဖွဲ့ဝင်

၃. ၅. ၂ မြေပုံမြို့နယ် ခိုလှုံရာနေရာ စီမံခန့်ခွဲရေးကဏ္ဍ ချိတ်ဆက်မှု ပုံစံ

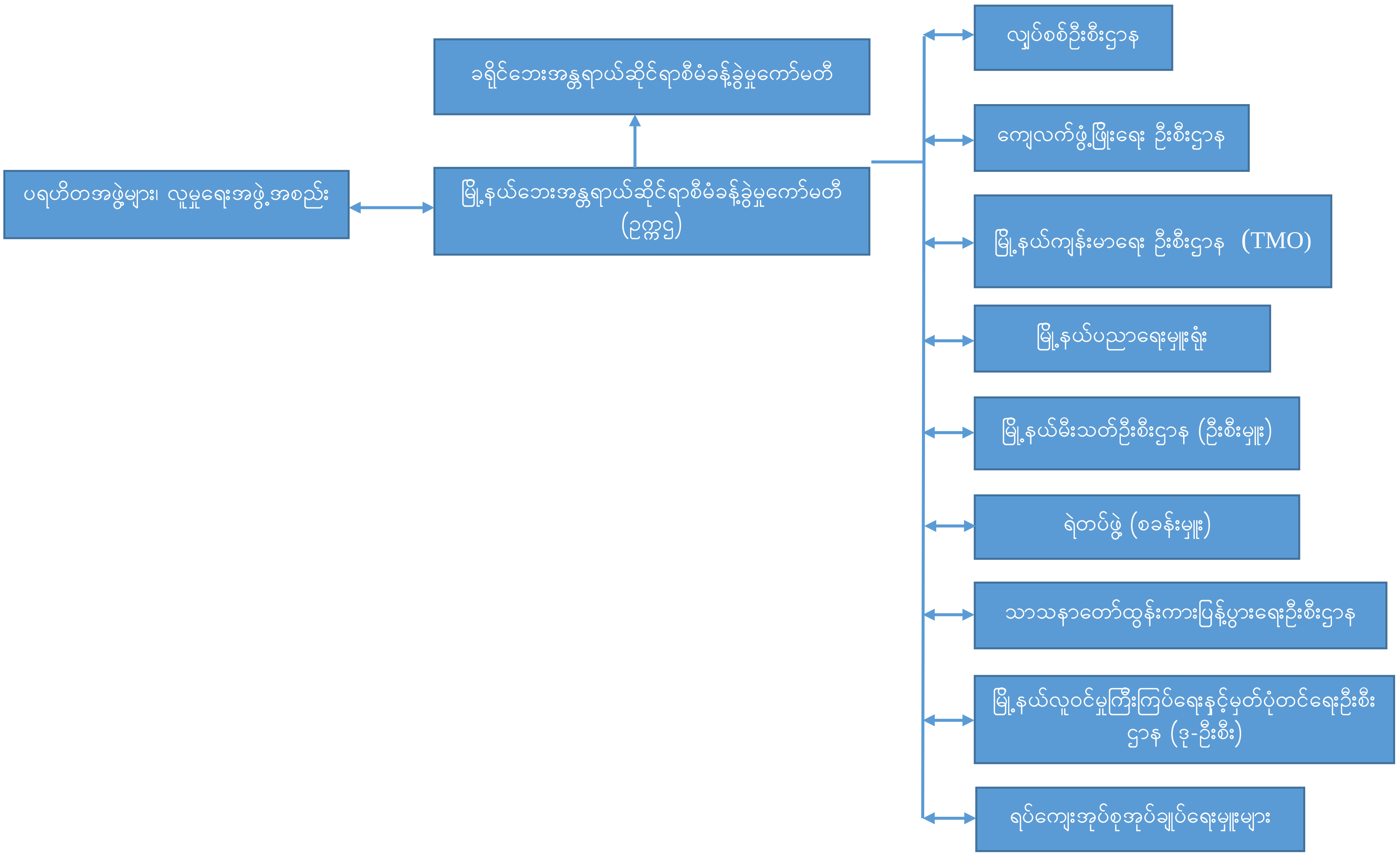

၃. ၅. ၃ ခိုလှုံရာနေရာစီမံခန့်ခွဲရေးကဏ္ဍနှင့် အကောင်အထည်ဖော်ဆောင်ရွက်မည့် အဖွဲ့အစည်းများ၏ချိတ်ဆက်မှုပြဇယား

စဉ်	လုပ်ငန်းစဉ်	အကောင်အထည်ဖော်ဆောင်ရွက်သည့်ဌာန
၁	ခိုလှုံရာနေရာများရွေးချယ်သတ်မှတ်ထားခြင်း။ (စာသင်ကျောင်းများ၊ ဘုန်းကြီးကျောင်း၊ ခိုင်မာသောအဆောက်အဦး)	မြို့နယ်အထွေထွေ အုပ်ချုပ်ရေးဦးစီးဌာန၊ ပညာရေးမှူးရုံး၊ ရဲတပ်ဖွဲ့၊ ဥာသနာတော်ထွန်းကားပြန့်ပွားရေးဦးစီးဌာန
၂	ခိုလှုံရာနေရာသို့ရောက်ရှိလာသောသူများအားစာရင်းပြုလုပ်ခြင်းနှင့်မှတ်တမ်းတင်ပြုစုခြင်း	ပညာရေးမှူးရုံး၊ မြို့နယ်လူဝင်မှုကြီးကြပ်ရေးနှင့် မှတ်ပုံတင်ရေးဦးစီးဌာန၊ မြို့နယ်အထွေထွေ အုပ်ချုပ်ရေးဦးစီးဌာန၊
၃	စားနပ်ရိက္ခာများဖြန့်ဖြူးခြင်းနှင့် ကယ်ဆယ်ရေးသုံးပစ္စည်းများ၊ သောက်သုံးရေများဖြန့်ဝေခြင်း။	မြို့နယ်အထွေထွေအုပ်ချုပ်ရေးဦးစီးဌာန၊ ပရဟိတအဖွဲ့၊ မီးသတ်ဦးစီးဌာန၊ ကြက်ခြေနီ၊
၄	ယာယီနေထိုင်နိုင်ရန်ရွက်ဖျင်တဲများ၊ မိုးကာများဖြန့်ဝေခြင်း	ရဲတပ်ဖွဲ့၊ မီးသတ်ဦးစီးဌာန၊ ကြက်ခြေနီ၊ ရပ်ကျေးအုပ်ချုပ်ရေးမှူးများ
၅	ယာယီအိမ်သာများဆောက်လုပ်ပေးခြင်း	မြို့နယ်ကျန်းမာရေးအဖွဲ့၊ စည်ပင်ဦးစီးဌာန၊ ကျေးလက်ဦးစီးဌာန၊ ရပ်ကျေးအုပ်ချုပ်ရေးမှူးများ၊ လူငယ်စေတနာ့ဝန်ထမ်းများ
၆	ခိုလှုံရာနေရာများတွင်ရောက်ရှိနေသောမိသားစုများအားလုံခြုံရေးဆောင်ရွက်ခြင်း	ရဲတပ်ဖွဲ့၊ ရပ်ကျေးအုပ်ချုပ်ရေးမှူးများ၊ ရပ်မိရပ်ဖ

၃. ၆ မြေပုံမြို့နယ် ကျန်းမာရေးစောင့်ရှောက်မှုကဏ္ဍ

မြေပုံမြို့နယ်အတွင်း ဘေးအန္တရာယ်ကျရောက်စဉ်ကာလ ထိခိုက်ဒဏ်ရာရသူများအား ညွှန်းပို့ခြင်း၊ အရေးပေါ်ကျန်းမာရေးစောင့်ရှောက်မှုပေးခြင်း၊ နောက်ဆက်တွဲရောဂါများ မဖြစ်ပွားအောင်တားဆီးခြင်း၊ နာတာရှည် ဝေဒနာခံစားနေရသူများအတွက် စီစဉ်ခြင်း စသည့်လုပ်ငန်းစဉ်များဆောင်ရွက်ရန် အောက်တွင်ဖော်ပြပါ ဌာနများဖြင့် ကျန်းမာရေး စောင့်ရှောက်မှုကဏ္ဍလုပ်ငန်းအဖွဲ့ကို ဖွဲ့စည်းထားသည်။

၃. ၆. ၁ မြေပုံမြို့နယ် ကျန်းမာရေးစောင့်ရှောက်မှုကဏ္ဍ ဖွဲ့စည်းပုံ

စဉ်	အမည်	ဌာန	မှတ်ချက်
၁	မြို့နယ်ကျန်းမာရေးဦးစီးဌာနမှူး	မြို့နယ်ကျန်းမာရေးဦးစီးဌာန	အဖွဲ့ခေါင်းဆောင်
၂	ဥက္ကဌ	မြို့နယ်မိခင်နှင့် ကလေးစောင့်ရှောက်ရေးအသင်း	အဖွဲ့ဝင်
၃	တပ်ဖွဲ့မှူး	မြို့နယ်ကြက်ခြေနီအဖွဲ့	အဖွဲ့ဝင်
၄	ဦးစီးအရာရှိ	မြို့နယ်မွေးမြူရေးနှင့်ကုသရေးဦးစီးဌာန	အဖွဲ့ဝင်
၅	ဦးစီးအရာရှိ	အားကစားနှင့်ကာယပညာဦးစီးဌာန	အဖွဲ့ဝင်
၆	ကျန်းမာရေးမှူး	ကျေးလက်ကျန်းမာရေးဌာန	အဖွဲ့ဝင်

၃. ၆. ၂ မြေပုံမြို့နယ် ကျန်းမာရေးစောင့်ရှောက်မှုကဏ္ဍ ချိတ်ဆက်မှု ပုံစံ

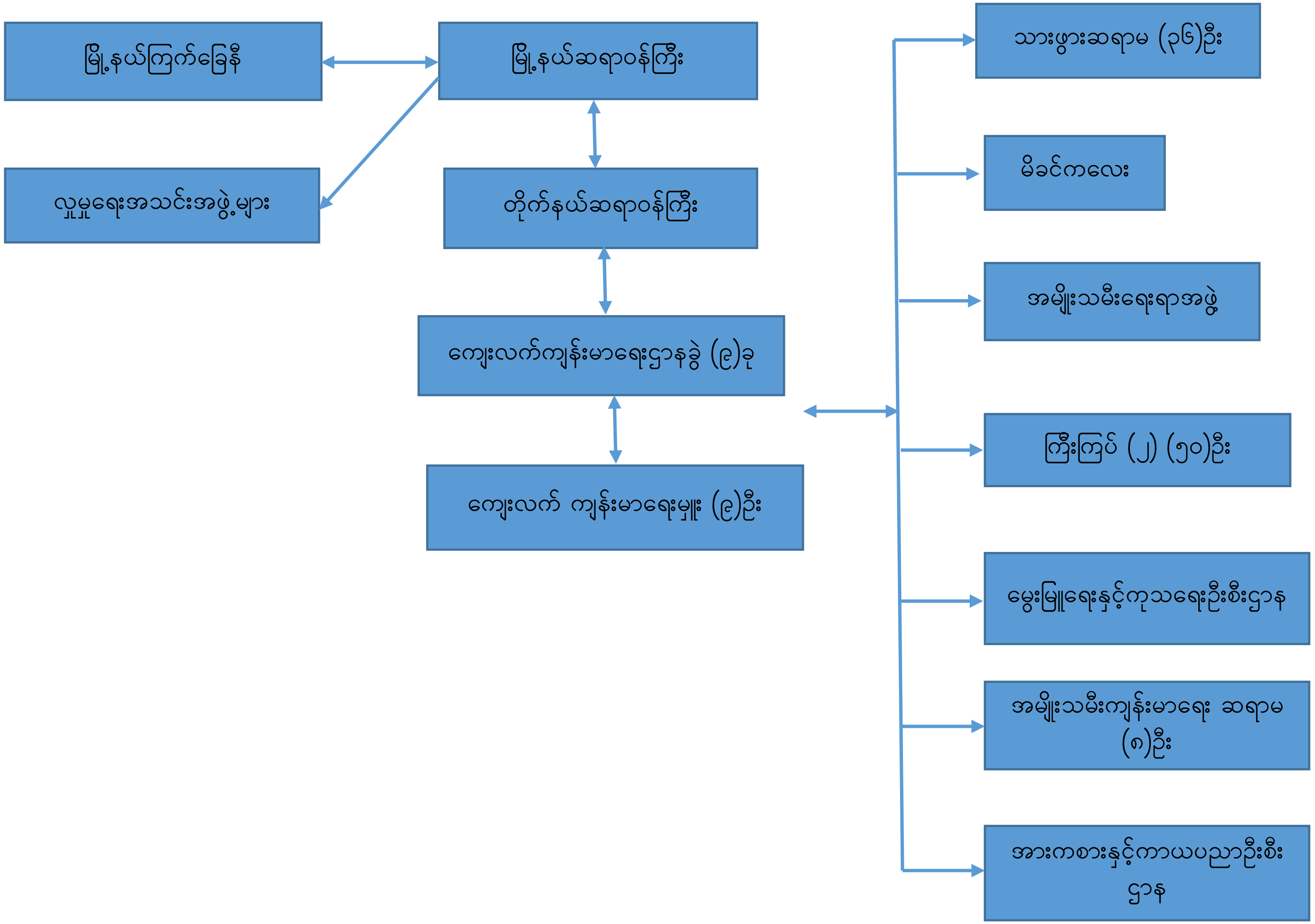

၃. ၆. ၃ ကျန်းမာရေးစောင့်ရှောက်မှုကဏ္ဍနှင့် အကောင်အထည်ဖော်ဆောင်ရွက်မည့် အဖွဲ့အစည်းများ ချိတ်ဆက်မှုပြဇယား

စဉ်	လုပ်ငန်းစဉ်	အကောင်အထည်ဖော်ဆောင်ရွက်သည့်ဌာန
၁	အချိန်နှင့်တပြေးညီကျန်းမာရေးစောင့်ရှောက်မှုပေးနိုင်ရန်အတွက်အရေးပေါ်ဆေးဝါးများ၊လူနာတင်ယာဉ်ပစ္စည်းများစုဆောင်ထားရှိခြင်း။	ကျေးလက်ကျန်းမာရေးဌာန ၊ မြို့နယ်ကျန်းမာရေးအဖွဲ့၊ NGO
၂	လူအင်အားစာရင်းများ၊ ပစ္စည်းစာရင်းများ ပြုစုထားခြင်းနှင့် အရေးပေါ်ကျန်းမာရေး စောင့်ရှောက်ရေး team များဖွဲ့စည်းထားခြင်း။	ကျန်းမာရေးဦးစီးဌာန၊ မြို့နယ်အထွေထွေအုပ်ချုပ်ရေးဦးစီးဌာန၊ ဘေးအန္တရာယ် ဆိုင်ရာစီမံခန့်ခွဲရေးဦးစီးဌာန၊ MRCS
၃	ကျန်းမာရေးဝန်ထမ်းများ၊ စေတနာကျန်းမာရေးလုပ်သားများအားသင်တန်းပို့ချခြင်း ဇာက်တိုက်လေ့ကျင့်ခြင်း။	ကျန်းမာရေးဦးစီးဌာန၊ မြို့နယ်အထွေထွေအုပ်ချုပ်ရေးဦးစီးဌာန၊ ဘေးအန္တရာယ် ဆိုင်ရာစီမံခန့်ခွဲရေးဦးစီးဌာန၊ MRCS
၄	ပြည်နယ်ကျန်းမာရေးဌာနသို့ချိတ်ဆက်ပြီးအရေးကြီးလူနာများအားအချိန်မီရောက်ရှိအောင်၊ ဆေးကုသမှုခံယူရရှိအောင်ဆောင်ရွက်ပေးရန်။	ကျန်းမာရေးဦးစီးဌာန၊ မြို့နယ်အထွေထွေအုပ်ချုပ်ရေးဦးစီးဌာန၊ ဘေးအန္တရာယ် ဆိုင်ရာစီမံခန့်ခွဲရေးဦးစီးဌာန၊ MRCS၊ ပြည်နယ်ကျန်းမာရေးဦးစီးဌာန
၅	ကျေးလက်ကျန်းမာရေးဌာနမှမြို့နယ်သို့လွဲပြောင်းနိုင်ရန် ချိတ်ဆက် ဆောင်ရွက်ပေးမည်။	ကျေးလက်ကျန်းမာရေးဌာန ၊ မြို့နယ်ကျန်းမာရေးအဖွဲ့
၆	ခိုလှုံရာနေရာများတွင်အရေးပေါ်ဆေးပေးခန်းများဖွင့်လှစ်ပြီးဆေးကုသပေးခြင်းနှင့် ကျန်းမာရေး အသိပညာများပေးခြင်း၊ စိတ်ပိုင်းဆိုင်ရာ အားပေးနှိမ့်သိမ့်မှုများပေးခြင်း။	ကျန်းမာရေးဦးစီးဌာန၊ မြို့နယ်ကျန်းမာရေးအဖွဲ့
၇	ဘေးအန္တရာယ်ကျရောက်နေသည့်လူထုများအတွက် ပတ်ဝန်းကျင်သန့်ရှင်းရေးကို ကျေးရွာလူထုနှင့် အချိန်နှင့်တစ်ပြေးညီဆောင်ရွက်ခြင်း၊ရေကန်များဆေးခပ်ပေးခြင်း။	ကျေးလက်ကျန်းမာရေးဌာန၊ မြို့နယ်ကျန်းမာရေးအဖွဲ့၊ ကျေးရွာအုပ်စုအုပ်ချုပ်ရေးမှူး

၃. ၇ မြေပုံမြို့နယ် ထောက်ပံ့ပို့ဆောင်ရေးကဏ္ဍ

ထောက်ပံ့ပို့ဆောင်ရေးလုပ်ငန်းစဉ်များဖြစ်သော စားရေရိက္ခာ၊ ဆေးဝါး၊ အဝတ်အထည်၊ ကယ်ဆယ်ရေးပစ္စည်းနှင့် ယာယီခိုလှုံရာပစ္စည်းစသည်တို့ကို ပို့ဆောင်ပေးခြင်း၊ ပို့ဆောင်ဆက်သွယ်မှုအတွက် ရေလမ်းကြောင်း၊ ကုန်းလမ်းကြောင်းများ ကြိုတင်ဖော်ထုတ်ထားခြင်း၊ ဌာနဆိုင်ရာများ၊ လူမှုဂရုဏာအဖွဲ့အစည်းများ၊ စီးပွားရေး လုပ်ငန်းရှင်များနှင့် ကြိုတင်ပေါင်းစပ်ထားခြင်း စသောလုပ်ငန်းစဉ်များ ဆောင်ရွက်နိုင်ရန် အောက်ဖော်ပြပါ ဌာနများဖြင့် ထောက်ပံ့ပို့ဆောင်ရေးကဏ္ဍလုပ်ငန်းအဖွဲ့ကို ဖွဲ့စည်းထားသည်။

၃. ၇. ၁ မြေပုံမြို့နယ် ထောက်ပံ့ပို့ဆောင်ရေးကဏ္ဍ ဖွဲ့စည်းပုံ

စဉ်	အမည်	ဌာန	မှတ်ချက်
၁	ဒု-မြို့နယ်အုပ်ချုပ်ရေးမှူး	မြို့နယ်အထွေထွေအုပ်ချုပ်ရေးဦးစီးဌာန	အဖွဲ့ခေါင်းဆောင်
၂	မြို့မစခန်းမှူး	မြို့နယ်ရဲတပ်ဖွဲ့	အဖွဲ့ဝင်
၃	မြို့နယ်ဦးစီးမှူး	မြို့နယ်မီးသတ်တပ်ဖွဲ့	အဖွဲ့ဝင်
၄	မြို့နယ်ဦးစီးမှူး	မြို့နယ်အခွန်ဦးစီးဌာန	အဖွဲ့ဝင်
၅	ဦးစီးအရာရှိ	မြို့နယ်သမဝါယမဦးစီးဌာန	အဖွဲ့ဝင်
၆	အမှုဆောင်	မြို့နယ်စည်ပင်သာယာရေးအဖွဲ့	အဖွဲ့ဝင်
၇	တာဝန်ခံအင်ဂျင်နီယာ	ကျေးလက်ဒေသဖွံ့ဖြိုးတိုးတက်ရေးဦးစီးဌာန	အဖွဲ့ဝင်
၈	တာဝန်ခံ	စားသုံးသူနှင့်ကုန်သွယ်မှုမြင့်တင်ရေးဦးစီးဌာန	အဖွဲ့ဝင်
၉	ဦးစီးအရာရှိ	စီမံကိန်းဦးစီးဌာန	အဖွဲ့ဝင်
၁၀	ဥက္ကဌ	မြို့နယ်ရေယာဉ်လုပ်ငန်းရှင်များအသင်း	အဖွဲ့ဝင်
၁၁	ဥက္ကဌ	မြို့နယ်မော်တော်ယာဉ်လုပ်ငန်းရှင်များအသင်း	အဖွဲ့ဝင်
၁၂		လူမှုရေးအဖွဲ့များ	အဖွဲ့ဝင်

၃· ၇· ၂ မြေပုံမြို့နယ်ထောက်ပံ့ပို့ဆောင်ရေးကဏ္ဍ ချိတ်ဆက်မှုပုံစံ

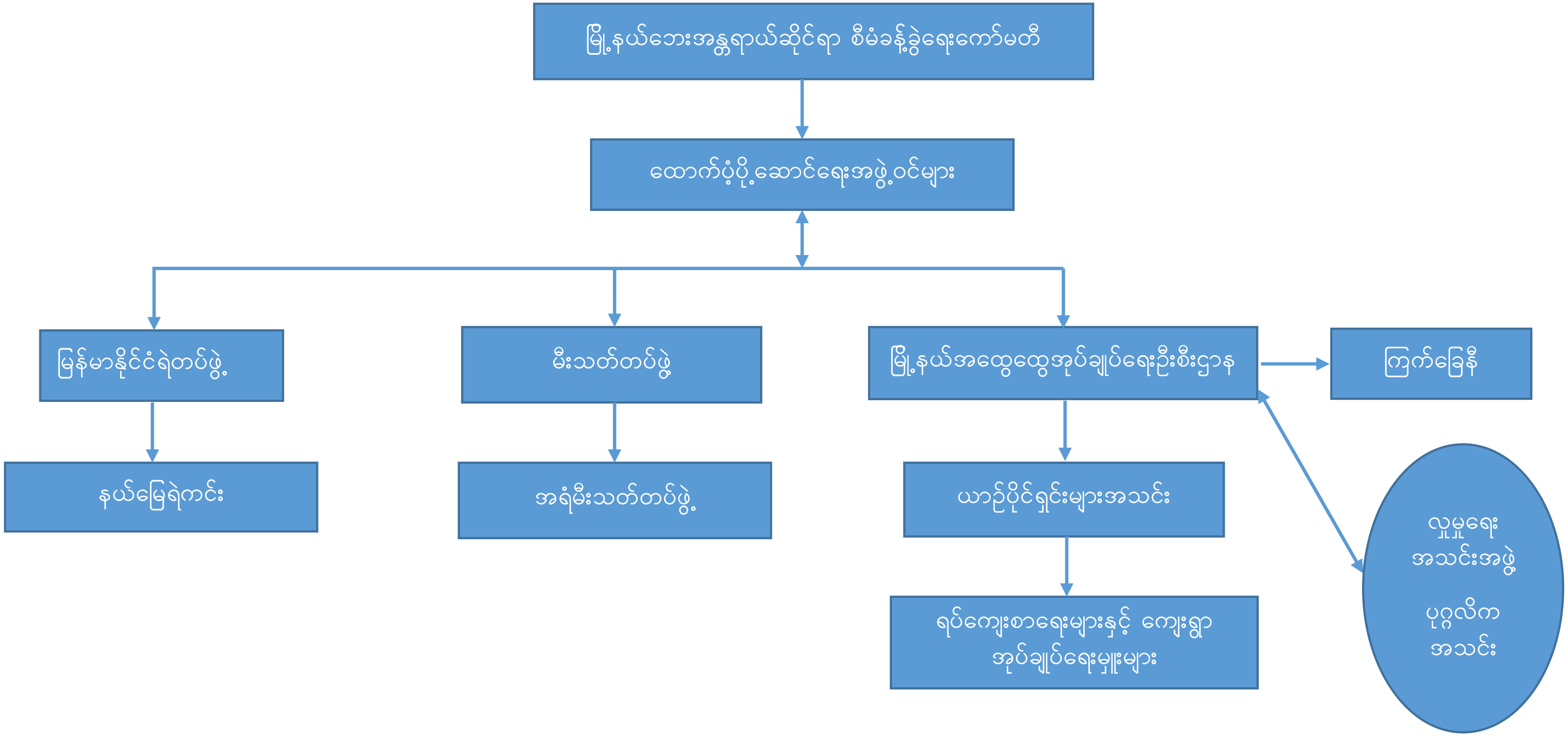

၃.၇.၃ ထောက်ပံ့ပို့ဆောင်ရေးကဏ္ဍနှင့် အကောင်အထည်ဖော်ဆောင်ရွက်မည့် အဖွဲ့အစည်းများ၏ ချိတ်ဆက်ခြင်း ပြဇယား

စဉ်	လုပ်ငန်းစဉ်	အကောင်အထည်ဖော်ဆောင်ရွက်သည့်ဌာန
၁	မြို့နယ်ဘေးအန္တရာယ်ဆိုင်ရာစီမံခန့်ခွဲမှုကော်မတီ၏လမ်းညွှန်မှုဖြင့်ကနဦးပျက်စီးဆုံးရှုံးမှုကိန်းဂဏန်းကောက်ယူရေးအဖွဲ့မှ အတည်ပြုစာရင်းများကိုရယူ ပြီးလိုအပ်သောစားနပ်ရိက္ခာများ အားထောက်ပံ့ပို့ဆောင်နိုင် ရေးအတွက်လုံခြုံရေးတပ်ဖွဲ့ ဝင်များ အရပ်ဖက်အဖွဲ့အစည်း များနှင့်ပူးပေါင်းဆောင်ရွက်ရန်။	မြို့နယ်ဘေးအန္တရာယ်စီမံခန့်ခွဲမှုကော်မတီ၊ ထောက်ပံ့ပို့ဆောင်ရေးကော်မတီ၊ လုံခြုံရေးလုပ်ငန်းကော်မတီ၊
၂	ထောက်ပံ့ပစ္စည်းများ၏တန်ဖိုးငွေတွက်ချက်ပြီးဘဏ္ဍာရေးနှင့်ရန်ပုံငွေရှာဖွေရေးအဖွဲ့သို့ တင်ပြနိုင်ရန်အတွက် ဘေးအန္တရာယ်ဆိုင်ရာစီမံခန့်ခွဲမှု ကော်မတီနှင့်ညှိနှိုင်းဆောင်ရွက်ရန်။	မြို့နယ်ဘေးအန္တရာယ်စီမံခန့်ခွဲမှုကော်မတီ၊ ထောက်ပံ့ပို့ဆောင်ရေးကော်မတီ၊ ဘဏ္ဍာရေးနှင့်ရန်ပုံငွေရှာဖွေရေး
၃	ထောက်ပံ့ပစ္စည်းများ ပို့ဆောင်နိုင်ရေးအတွက် ရေလမ်း/ ကုန်းလမ်းများတွင်အသုံးပြုနိုင်ရန်အတွက် လိုအပ်သော ယာဉ်/စက်သုံးဆီများကိုမြို့နယ်ဘေးအန္တရာယ်စီမံခန့်ခွဲမှု ကော်မတီနှင့်ညှိနှိုင်းဆောင်ရွက်ရန်။	မြို့နယ်ဘေးအန္တရာယ်စီမံခန့်ခွဲမှုကော်မတီ၊ ထောက်ပံ့ပို့ဆောင်ရေးကော်မတီ၊
၄	အရေးပေါ်ထောက်ပံ့နိုင်ရန်အတွက်မိမိမြို့နယ်များတွင်လိုအပ်သောထောက်ပံ့ရေးပစ္စည်းများကိုကြိုတင်စုဆောင်ထားရန်နှင့်လိုအပ်ပါက ခရိုင်/ပြည်နယ်၊ ဘေးအန္တရာယ် ဆိုင်ရာစီမံခန့်ခွဲမှု ဦးစီးဌာနနှင့်အလှူရှင်များသို့ချိတ်ဆက်ကာအကူအညီတောင်းခံထားရန်။	ခရိုင်/ပြည်နယ်ဘေးအန္တရာယ်စီမံခန့်ခွဲမှုကော်မတီ၊ ဘဏ္ဍာရေးနှင့်ရန်ပုံငွေ ရှာဖွေရေးကော်မတီ၊ ဘေးအန္တရာယ်ဆိုင်ရာစီမံခန့်ခွဲရေးဦးစီးဌာန၊ အလှူရှင်များ၊
၅	ထောက်ပံ့ရေးပစ္စည်းများစနစ်တကျလက်ခံနိုင်ရန်နှင့် ထောက်ပံ့ပစ္စည်းများခွဲဝေရာတွင် အငြင်းပွားမှုမဖြစ်စေရန်နှင့် ထောက်ပံ့ပစ္စည်းခွဲဝေမှုစာရင်းဇယားများအားတိတိကျကျ ဖြစ်စေရန် ဆောင်ရွက်ခြင်း။	မြို့နယ်ဘေးအန္တရာယ်စီမံခန့်ခွဲမှုကော်မတီ၊ ထောက်ပံ့ပို့ဆောင်ရေးကော်မတီ၊ ကျေးရွာအုပ်စုအုပ်ချုပ်ရေးမှူးများ၊ ရပ်မိရပ်ဖများ၊ ရပ်ကျေးစာရေးများ
၆	ထောက်ပံ့ရေးပစ္စည်းများ(အရ/ အသုံး/ လက်ကျန်) စသည့်စာရင်းဇယား အတိကျကို လုပ်ငန်းများပြီးဆုံးချိန်တွင်စာရင်းရှင်းတမ်းထုတ်ပေးနိုင်ရန် ဆောင်ရွက်ခြင်းနှင့် လုပ်ငန်းစဉ်များ၏အားသာချက်/ အားနည်းချက် /စိန်ခေါ်မှုအခက်အခဲများ အပေါ်သုံးသပ်ပြီး နောက်တစ်ကြိမ်အတွက် နည်းလမ်းကောင်းများနှင့် ကြိုတင်ပြင်နိုင်ရန် ညှိနှိုင်းဆောင်ရွက်ရန်။	မြို့နယ်ဘေးအန္တရာယ်စီမံခန့်ခွဲမှုကော်မတီ၊ ထောက်ပံ့ပို့ဆောင်ရေးကော်မတီ၊

၃.၈ မြေပုံမြို့နယ် ကနဦးလိုအပ်ချက်နှင့် ပျက်စီးဆုံးရှုံးမှုစာရင်းကောက်ယူရေး ကဏ္ဍ

ဘေးအန္တရာယ်ကျရောက်ပြီးပြီးခြင်း ဘေးသင့်ပြည်သူများ၏ လိုအပ်ချက်ကို ဆောလျင်စွာသိရှိနိုင်ရန် ကနဦးလိုအပ်ချက်ဆန်းစစ်မှုပြုလုပ်ခြင်း၊ သက်ဆိုင်ရာအထက်သို့ တင်ပြခြင်း၊ ပျက်စီးဆုံးရှုံးမှုအချက်အလက်များကို ကောက်ယူစာရင်းပြုစုခြင်း၊ မှတ်တမ်းတင်ခြင်းစသော လုပ်ငန်းစဉ်များ ဖော်ဆောင်ရန် အောက်ဖော်ပြပါ ဌာနများဖြင့် ကနဦးလိုအပ်ချက်နှင့် ပျက်စီးဆုံးရှုံးမှုစာရင်းကောက်ယူရေးကဏ္ဍ လုပ်ငန်းအဖွဲ့ ဖွဲ့စည်းထားသည်။

၃. ၈. ၁ မြေပုံမြို့နယ် ကနဦးလိုအပ်ချက်နှင့် ပျက်စီးဆုံးရှုံးမှုစာရင်းကောက်ယူရေးကဏ္ဍ ဖွဲ့စည်းပုံ

စဉ်	အမည်	ဌာန	မှတ်ချက်
၁	ဒု-မြို့နယ်အုပ်ချုပ်ရေးမှူး	မြို့နယ်အထွေထွေအုပ်ချုပ်ရေးဦးစီးဌာန	အဖွဲ့ခေါင်းဆောင်
၂	မြို့နယ်ဦးစီးမှူး	မြို့နယ်စီမံကိန်းရေးဆွဲရေးဦးစီးဌာန	အဖွဲ့ဝင်
၃	မြို့နယ်ပညာရေးမှူး	မြို့နယ်ပညာရေးမှူးရုံး	အဖွဲ့ဝင်
၄	ဦးစီးအရာရှိ	မြို့နယ်စာရင်းစစ်ရုံး	အဖွဲ့ဝင်
၅	မြို့နယ်ဦးစီးမှူး	လူဝင်မှုကြီးကြပ်ရေးနှင့်ပြည်သူ့အင်အားဆိုင်ရာ	အဖွဲ့ဝင်
၆	မြို့နယ်မန်နေဂျာ	မြန်မာ့လယ်ယာဖွံ့ဖြိုးရေးဘဏ်	အဖွဲ့ဝင်
၇	မြို့နယ်ဦးစီးအရာရှိ	မြို့နယ်စိုက်ပျိုးရေးဦးစီးဌာန	အဖွဲ့ဝင်
၈	မြို့နယ်ဦးစီးမှူး	လယ်ယာမြေစီမံခန့်ခွဲရေးနှင့်စာရင်းအင်းဦးစီးဌာန	အဖွဲ့ဝင်
၉	ဦးစီးအရာရှိ	သာသနာ့ထွန်းကားပြန့်ပွားရေးဦးစီးဌာန	အဖွဲ့ဝင်
၁၀	ဦးစီးမှူး	မြို့နယ်သမဝါယမဦးစီးဌာန	အဖွဲ့ဝင်
၁၁	ဥက္ကဌ	အမျိုးသမီးရေးရာအဖွဲ့	အဖွဲ့ဝင်
၁၂	ဦးစီးမှူး	မြို့နယ်လျှပ်စစ်ဦးစီးဌာန	အဖွဲ့ဝင်
၁၃	ဦးစီးမှူး	မြို့နယ်ငါးလုပ်ဦးစီးဌာန	အဖွဲ့ဝင်
၁၄	ဦးစီးမှူး	ကျန်းမာရေးဦးစီးဌာန	အဖွဲ့ဝင်
၁၅	ဦးစီးမှူး	မြို့နယ်ဆည်မြောင်းနှင့်ရေအသုံးချမှုစီမံခန့်ခွဲရေးဦးစီးဌာန	အဖွဲ့ဝင်
၁၆	ဦးစီးအရာရှိ	ကျေးလက်ဒေသဖွံ့ဖြိုးတိုးတက်ရေးဦးစီးဌာန	အဖွဲ့ဝင်
၁၇	ဦးစီးအရာရှိ	ကျေးလက်လမ်းဖွံ့ဖြိုးတိုးတက်ရေးဦးစီးဌာန	အဖွဲ့ဝင်
၁၈	အမှုဆောင်အရာရှိ	မြို့နယ်စည်ပင်သာယာရေးအဖွဲ့	အဖွဲ့ဝင်
၁၉	မြို့နယ်ဦးစီးမှူး	မွေးမြူရေးနှင့် ကုသရေးဦးစီးဌာန	အဖွဲ့ဝင်
၂၀		သက်ဆိုင်ရာရပ်ကွက်နှင့် ကျေးရွာအုပ်စုအုပ်ချုပ်ရေးမှူးနှင့်စာရေးများ	အဖွဲ့ဝင်

၃. ၈. ၂ မြေပုံမြို့နယ် ကနဦးလိုအပ်ချက်နှင့် ပျက်စီးဆုံးရှုံးမှုစာရင်းကောက်ယူရေးကဏ္ဍ ချိတ်ဆက်မှုပုံစံ

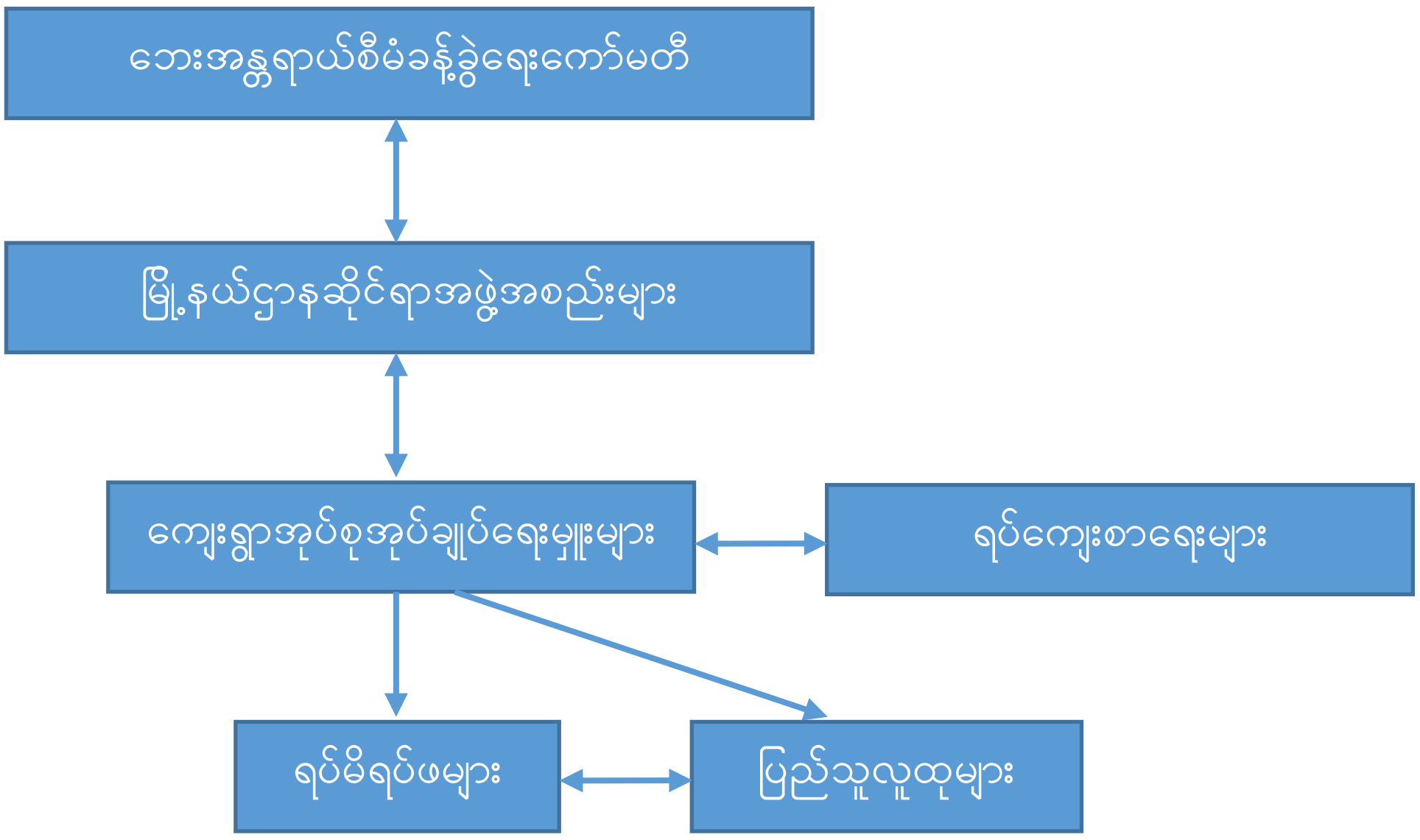

၃. ၈. ၃ ကနဦးလိုအပ်ချက်နှင့် ပျက်စီးဆုံးရှုံးမှုစာရင်းကောက်ယူရေးကဏ္ဍနှင့် အကောင်အထည်ဖော်ဆောင်ရွက်မည့်အဖွဲ့အစည်းများ၏ ချိတ်ဆက်မှုပြဇယား

စဉ်	လုပ်ငန်းစဉ်	အကောင်အထည်ဖော်ဆောင်ရွက်သည့်ဌာန
၁	ပျက်စီးဆုံးရှုံးမှုစာရင်းကောက်ယူမည့်ပုံစံများပြုစုခြင်း။	ပျက်စီးဆုံးရှုံးမှုစာရင်းကောက်ယူရေးနှင့်အတည်ပြုရေးဆပ်ကော်မတီ၊ မြို့နယ် အထွေထွေအုပ်ချုပ်ရေးဦးစီးဌာန၊
၂	လူအင်အားများပြုစုခြင်း၊ ကျေးရွာအဆင့်ကော်မတီများ အားသင်တန်းပေးပို့ဆောင်ရွက် ခြင်း။	ပျက်စီးဆုံးရှုံးမှုစာရင်းကောက်ယူရေးနှင့်အတည်ပြုရေးဆပ်ကော်မတီ၊ ကျေးရွာလူထုများ၊ စေတနာ့ဝန်ထမ်းများ၊
၃	ပျက်စီးဆုံးရှုံးမှုနေရာများသို့ကွင်းဆင်းစစ်ဆေးဆောင်ရွက်သွားခြင်းနှင့်ကနဦးစာရင်းနှင့် ကိုက်ညီမှုရှိ၊ မရှိပြန်လည် စာရင်းကောက်ယူဆောင်ရွက်သွားခြင်း။	မြို့နယ်ဌာနဆိုင်ရာအဖွဲ့အစည်းများ၊ မြို့နယ်အထွေထွေအုပ်ချုပ်ရေးဦးစီးဌာ၊ ရပ်ကျေးအုပ်စုအုပ်ချုပ်ရေးမှူးများ
၄	လူ၊အဆောက်အဦး၊လယ်မြေ၊တာတမံ၊လမ်း၊တံထား၊စာသင်ကျောင်း၊ သာသနာရေး အဆောက်အအုံများ၊ ရေတွင်း၊ ရေကန်နှင့် တိရိစ္ဆာန်များအလိုက် ပျက်စီးဆုံးရှုံးမှုများကို စာရင်းကောက်ယူဆောင်ရွက်ခြင်း။	ပညာရေးမှူးရုံး၊ သာသနာရေးဦးစီးဌာန၊ လမ်းဦးစီးဌာန၊ စည်ပင်၊ ကျေးလက်ဦးစီး ဌာန၊ မွေးမြူရေးနှင့်ကုသရေးဦးစီးဌာ၊ မြို့နယ်အထွေထွေအုပ်ချုပ်ရေးဦးစီးဌာန
၅	အထက်အရာရှိထံသို့အပျက်စီးဆုံးရှုံးမှုများအားအစီရင်ခံခြင်းနှင့် စာရင်းဇယားများ လုပ်ဆောင်ပေးပို့သွားမည်။	ပျက်စီးဆုံးရှုံးမှု စာရင်းကောက်ယူရေးနှင့် အတည်ပြုရေးဆပ်ကော်မတီ၊ မြို့နယ်အထွေထွေအုပ်ချုပ်ရေးဦးစီးဌာန၊

အခန်း (၄) မြေပုံမြို့နယ် အရေးပေါ်အခြေအနေတုံ့ပြန်ဆောင်ရွက်မှုအတွက် စံသတ်မှတ်ထားသောလုပ်ငန်းစဉ်များ

၄. ၁ အရေးပေါ်အခြေအနေ ကြိုတင်ပြင်ဆင်ရေး

ဆိုင်ကလုန်းမုန်တိုင်းကြောင့် အရေးပေါ်ကာလ ကြိုတင်ပြင်ဆင်ရာတွင် ဘေးအန္တရာယ်ကျရောက်နိုင်သော ကျေးရွာ၊ ထိခိုက်ခံရနိုင်ခြေများသော လူဦးရေစသည့် လေ့လာဆန်းစစ်ချက်များပြုစုခြင်း၊ ဘေးအန္တရာယ်လွတ်ကင်းသည့် ယာယီခိုလှုံရာနေရာများ၊ ဘေးလွတ်ရာနေရာများကို ကြိုတင်စာရင်းပြုစုပြီး ပြေးလမ်း ကြောင်းများဖော်ထုတ်ခြင်း၊ ရှာဖွေကယ်ဆယ်ရေးအတွက် ယာဉ်၊ ယန္တရား၊ ပစ္စည်း၊ စက်သုံးဆီနှင့် အခြားလိုအပ်သော အရင်းအမြစ်များကို ကြိုတင်စုဆောင်းပြင်ဆင်ခြင်း၊ ရပ်ရွာလူထုများ အချိန်မီရှောင်တိမ်းနိုင်ရေးနှင့် ပစ္စည်းဥစ္စာများ၊ ကျွဲနွားတိရစ္ဆာန်များ ရွှေ့ပြောင်းနိုင်ရန် သတင်းအချက်အလက်နှင့် သတိပေးချက်များထုတ်ပြန်ရေး၊ ကလေးသူငယ်များ၊ သက်ကြီးရွယ်အိုများ၊ မသန်စွမ်းသူများနှင့် အမျိုးသမီးများ (အထူးသဖြင့် ကိုယ်ဝန်ဆောင်မိခင်များနှင့် သားသည်မိခင်များ) အား ဦးစားပေးစောင့်ရှောက်ခြင်း၊ အရေးပေါ်ကာလ ရှာဖွေကယ်ဆယ်ရေးအတွက် ဇာတ်တိုက်လေ့ကျင့်ခန်းများ ပြုလုပ်ခြင်း၊ လေ့ကျင့်သင်တန်းပေးခြင်းနှင့် အစမ်းလေ့ကျင့်ခြင်း၊ ကယ်ဆယ်ရေးနှင့် အရေးပေါ်အကူအညီ ထောက်ပံ့ရေး လုပ်ငန်းများ လုပ်ဆောင်နိုင်ရန် အစိုးရဌာနအချင်းချင်း ညှိနှိုင်းပူးပေါင်း ဆောင်ရွက်ထားရန်နှင့် နိုင်ငံတကာအဖွဲ့အစည်းနှင့် အခြားသော ဆက်နွယ်ပတ်သက်သူများနှင့် ကြိုတင်ညှိနှိုင်းပူးပေါင်းထားခြင်းစသည်တို့ကို ဆောင်ရွက်နိုင်ရန် လုပ်ငန်းစဉ်များ ဖော်ထုတ်ထားသည်။

၄. ၂ ရှာဖွေကယ်ဆယ်ရေးအပါအဝင် အရေးပေါ်အခြေအနေတုံ့ပြန်ဆောင်ရွက်ရေး

မြန်မာနိုင်ငံတွင် ၂၀၁၃ခု ဇူလိုင်လ (၃၁)ရက်နေ့တွင်ပြဌာန်းထားသော သဘာဝဘေးအန္တရာယ်ဆိုင်ရာ ဥပဒေနှင့် ၂၀၁၅ခုနှစ် ဧပြီလ (၇) ရက်နေ့တွင် ထုတ်ပြန်ထားသော နည်းဥပဒေ ပုဒ်မ (၁၆) ပါ ကြိုတင်ပြင်ဆင်ရေး လုပ်ငန်းများတွင် သဘာဝဘေးအန္တရာယ် ကျရောက်နိုင်ချေရှိသည့် ဒေသတွင် ရှာဖွေကယ်ဆယ်ရေးလုပ်ငန်းများ ဆောင်ရွက်ရန် တပ်မတော်၊ မြန်မာနိုင်ငံရဲတပ်ဖွဲ့၊ မီးသတ်တပ်ဖွဲ့ဝင်များ၊ ကြက်ခြေနီစသည့် အခြားလူမှု အဖွဲ့အစည်းဝင်များ စုပေါင်းပါဝင်သော အရေးပေါ်ရှာဖွေကယ်ဆယ်ရေးအဖွဲ့ကို ဒေသဆိုင်ရာအရင်းအမြစ် စီမံခန့်ခွဲမှုတို့အပေါ် အခြေခံပြီးဖွဲ့စည်းထားရှိရန် ဖော်ပြထားသည်နှင့်အညီ ရခိုင်ပြည်နယ် သဘာဝဘေးအန္တရာယ်ဆိုင်ရာ စီမံခန့်ခွဲမှုလုပ်ငန်းကော်မတီမှ လမ်းညွှန်မှုဖြင့် မြေပုံမြို့နယ်တွင် အောက်ဖော်ပြပါ အရေးပေါ်ကာလ တုံ့ပြန်ဆောင်ရွက်ရေးအဖွဲ့ကို မြို့နယ်သဘာဝဘေးအန္တရာယ်ဆိုင်ရာ စီမံခန့်ခွဲမှုကော်မတီ အစိုးရဌာနများနှင့် လူမှုဖက်အဖွဲ့အစည်း၊ လူမှုဂရုဏာအဖွဲ့အစည်း၊ သဘာဝဘေးလျှော့ပါးရေး စေတနာ့ဝန်ထမ်းလူငယ်များဖြင့်ဖွဲ့စည်းထားသင့်ကြောင်းအကြံပြုဆွေးနွေးထားသည်။

ထို့ကြောင့် မြေပုံမြို့နယ်တွင် သဘာဝဘေးအန္တရာယ်နှင့် အရေးပေါ်အခြေအနေ ကူညီရေးအဖွဲ့ (Emergencuy Response Team) ကို မြို့နယ်အတွင်းရှိ အတွေ့အကြုံရှိသော သူများ၊ လူငယ်များပါဝင်သော အဖွဲ့ကို (၄၀)ဦး ဖြင့် ဖွဲ့စည်းထားပြီး ၎င်းအတွက် လုပ်ဆောင်ရမည့် တာဝန်များကို ဖော်ထုတ်ထားသည်။အသေးစိတ်ကို နောက်ဆက်တွဲ (၆နှင့် ၈)တွင် ကြည့်နိုင်ပါသည်။

၄. ၃ သဘာဝဘေးကျရောက်နေသည့်အဆင့်တွင် ရှာဖွေကယ်ဆယ်ရေးအပါအဝင် အရေးပေါ်အခြေအနေ တုံ့ပြန်ဆောင်ရွက်ရေးလုပ်ငန်းများအတွက် သတ်မှတ်ထားရှိချက်

နည်းဥပဒေအပိုဒ် (၃၀)တွင် သဘာဝဘေးအန္တရာယ်အရေးပေါ်အခြေအနေကို အဆင့်(၅)ဆင့် သတ်မှတ်ထားသည်။

- အရေးပေါ်အခြေအနေအဆင့် (၅) - ရပ်ကွက်နှင့် ကျေးရွာအုပ်စုအဆင့်မှ ထိန်းချုပ်ဆောင်ရွက်နိုင်သည်ဟု ယူဆလျှင်
- အရေးပေါ်အခြေအနေအဆင့် (၄) - မြို့နယ်အဆင့်မှ ထိန်းချုပ်ဆောင်ရွက်နိုင်သည်ဟု ယူဆလျှင်
- အရေးပေါ်အခြေအနေအဆင့် (၃) - ကိုယ်ပိုင်အုပ်ချုပ်ခွင့်ရတိုင်း (သို့မဟုတ်) ဒေသ (သို့မဟုတ်) ခရိုင်အဆင့်မှ ထိန်းချုပ်ဆောင်ရွက်နိုင်သည်ဟု ယူဆလျှင်
- အရေးပေါ်အခြေအနေအဆင့် (၂) - တိုင်းဒေသကြီးနှင့် ပြည်နယ်အဆင့်မှ ထိန်းချုပ်ဆောင်ရွက်နိုင်သည်ဟုယူဆလျှင်
- အရေးပေါ်အခြေအနေအဆင့် (၁) - အမျိုးသားအဆင့်မှ ထိန်းချုပ်ဆောင်ရွက်ရန် လိုအပ်သည်ဟု ယူဆလျှင်ဟု အဆင့် (၅) မှ အဆင့် (၁) အထိ ဖော်ထုတ်ထားသည်။

အရေးပေါ်အဆင့် သတ်မှတ်ရာတွင် အောက်ဖော်ပြပါအချက်များပေါ်မူတည်ပြီး သတ်မှတ်နိုင်သည်။ အရေးပေါ်အခြေအနေအမျိုးအစားများမှာ -

(က) ဒေသတွင်းမှ အခြေအနေကို မိမိအဆင့်ဖြင့် ထိန်းချုပ်ဆောင်ရွက်နိုင်စွမ်းမရှိလျှင် အခြားအထက်အဆင့်အဖွဲ့များ၏ အရေးပေါ်အကူအညီကို တောင်းခံရန်လိုအပ်ခြင်း။

(ခ) အရေးပေါ်အခြေအနေကို တုံ့ပြန်ဆောင်ရွက်ရမည့် အုပ်ချုပ်ရေးဒေသမှာ တစ်ခုထက်ပိုမိုခြင်း။

(ဂ) သဘာဝဘေးအန္တရာယ်နှင့် ယင်း၏ ဆိုးကျိုးသက်ရောက်မှုများသည် အခြားဒေသများသို့ လျင်မြန်စွာ ပျံ့နှံ့နိုင်သည်ဟု ယူဆခြင်းတို့ဖြစ်သည်။

အရေးပေါ်ကာလတုံ့ပြန်ဆောင်ရွက်ရန်မှာ မြို့နယ်အဆင့်ဖြစ်သောကြောင့် အရေးပေါ်တုံ့ပြန်မှုလုပ်ငန်းကို ကိုယ်တိုင်တာဝန်ယူဆောင်ရွက်ရပြီး ဘေးအန္တရာယ်တုံ့ပြန်ဆောင်ရွက်မှုနှင့် ကနဦးဆန်းစစ်ချက် (ဘေးသင့်ဒေသ၊ ထိခိုက်ခံရသူ၊ အရေအတွက်၊ အခြေခံအဆောက်အဦး နှင့်အခြား ပျက်စီးမှုများ၊ ပြည်သူ့ဝန်ဆောင်မှုနှင့် အစိုးရ လုပ်ငန်းနှောင့်နှေးမှု)နှင့် ဘေးအန္တရာယ်ဖြစ်ပွားမှု အခြေအနေများကို ခရိုင်ဘေးအန္တရာယ်ဆိုင်ရာ စီမံခန့်ခွဲမှုအဖွဲ့သို့ တင်ပြခြင်းနှင့် ထိန်းချုပ်မှုထက်ကျော်လွန်သည်ဟု ယူဆပါက ခရိုင်စီမံခန့်ခွဲမှုအဖွဲ့ထံမှ အရေးပေါ်တုံ့ပြန်ဆောင်ရွက်ရေးအတွက် ပံ့ပိုးနိုင်ရန် အကူအညီတောင်းခံရမည်ဖြစ်သည်။

မြေပုံမြို့နယ်တွင် (ဆိုင်ကလုန်းမုန်တိုင်းကြောင့် မိုင် ၅၀ နှင့် ၁၀၀ ကြား) ဖြစ်စဉ်အတွက် ဆိုင်ကလုန်းသတင်းနှင့် သတိပေးချက် ထုတ်ပြန်ချက်နှင့် သတိပေး ချက်ရရှိချိန်မှ စတင်ပြီး အရေး ပေါ်ကာလကြိုတင်ပြင်ဆင်ခြင်းမှသည့် တုံ့ပြန်ဆောင်ရွက်ရာတွင် အကောင်အထည် ဖော်ဆောင်ရွက်နိုင်ရန် ရည်ရွယ်ချက်ဖြင့် စံသတ်မှတ်ထားသော အရေးပေါ် တုံ့ပြန်ဆောင်ရွက်လုပ်ငန်းများကို သက်ဆိုင်ရာကဏ္ဍ အသီးသီးအတွက် ဖော်ထုတ်ရေးဆွဲထားသည်။

၄. ၄ မြေပုံမြို့နယ် အရေးပေါ်အခြေအနေ တုံ့ပြန်ဆောင်ရွက်ရေးကဏ္ဍ အသီးသီးအတွက် စံသတ်မှတ်ထားသော လုပ်ငန်းစဉ်များ

၄. ၄. ၁ မြေပုံမြို့နယ်ပေါင်းစပ်ညှိနှိုင်းရေးကဏ္ဍ စံသတ်မှတ်ထားသော လုပ်ငန်းစဉ်များ

လုပ်ငန်းစဉ်	ဦးဆောင်မည့်သူ	နည်းလမ်း	ပြုလုပ်မည့်အချိန်	အရင်းအမြစ်လိုအပ်ချက်	ပူးပေါင်းပါဝင်မည့်သူ
▪ အရေးပေါ်ပေါင်းစပ်ညှိနှိုင်းခြင်းလုပ်ငန်းတာဝန်များအားခွဲဝေပေးခြင်း။	▪ မြို့နယ်ဆင့်သဘာဝဘေးအန္တရာယ်စီမံခန့်ခွဲမှုကော်မတီ ဥက္ကဋ္ဌ၊	▪ အစည်းဝေးများပြုလုပ်ဆောင်ရွက်မည်၊ ဖုန်းဖြင့်ဆက်သွယ်ဆောင်ရွက်မည်	▪ ကြိုတင်သတိပေးချက် ရရှိပြီးချိန်ချက်ချင်း(သို့) အဝါရောင်အဆင့်တွင်ပြုလုပ်ဆောင်ရွက်မည်	▪ အစည်းဝေးစာရွက် စာတမ်းများ၊ စီမံချက်များ၊ ဆက်သွယ်ရမည့် ဖုန်းနံပါတ် စာရင်းများ	▪ မြို့နယ်သဘာဝဘေးစီမံခန့်ခွဲမှုဆပ် ကော်မတီများ၊ NGO, CSO စီးပွားရေးလုပ်ငန်းရှင်၊ အလှူရှင်၊ ပရဟိတအဖွဲ့ဝင်များ
▪ အရေးပေါ်ပေါင်းစပ်ညှိနှိုင်းရေး စင်တာများဖွင့်လှစ်ခြင်း ▪ မိုးလေဝသနှင့်ဇလဗေဒဦးစီးဌာနမှထုတ်ပြန်သောသတင်းအချက်အလက်များအားအချိန်နှင့် တပြေးညီထုတ်ပြန်နိုင်ရန်နှင့်ထုတ်ပြန်သည့်သတင်းများအား တိကျမှန်ကန်မှုရှိစေရန်သက်ဆိုင်ရာဦးစီးဌာနများနှင့်ပေါင်းစပ်ဆောင်ရွက်ခြင်း။	▪ မြို့နယ်အဆင့်သဘာဝဘေးအန္တရာယ်စီမံခန့်ခွဲမှုကော်မတီ ဥက္ကဋ္ဌ	▪ ပြည်နယ်၊ ခရိုင်အရေးပေါ်ပေါင်းစပ်ညှိနှိုင်း ရေးစင်တာဖြင့် ချိတ်ဆက်ပြီးစီမံခန့်ခွဲမည်	▪ ကြိုတင်သတိပေးချက်ရပြီးချိန်မှစပြီး အဝါရောင်နှင့် လိမ္မော်ရောင်	▪ ဖုန်းနံပါတ်စာရင်းများ၊ ICONများ၊ရေဒီယိုများ၊ EOC ရုံး၊ Fax စက်များ၊	▪ ပေါင်းစပ်ညှိနှိုင်းရေးကော်မတီမှဌာနဆိုင်ရာများ
▪ ဖော်ထုတ်ထားသောစာရင်းအတိုင်း ခိုလှုံရာနေရာများအားရွှေ့ပြောင်းဆောင်ရွက်နိုင်ရန် လမ်းညွှန်ချက်ပေးခြင်း။	▪ မြို့နယ်သဘာဝဘေး အန္တရာယ်ကော်မတီ၏ဥက္ကဋ္ဌမှဦးဆောင်ပြုလုပ်မည်	▪ အစည်းဝေးကျင်းပပြုလုပ်ပြီးသည်နှင့်တပြိုင်နက်မြို့နယ်သဘာဝဘေးအန္တရာယ်စီမံခန့်ခွဲမှုဥက္ကဋ္ဌမှရွှေ့ပြောင်းရန်အမိန့်ထုတ်ပြန်ခြင်း	▪ လိမ္မော်ရောင်အဆင့်တွင်ပြုလုပ်မည်။	▪ လူအင်အားများ၊ ခိုလှုံရာနေရာများ၊ စက်လှေများ၊ကားများ၊ အော်လံများ	▪ ပေါင်းစပ်ညှိနှိုင်းရေးကော်မတီမှဌာနဆိုင်ရာများ ▪ ကျေးရွာနေပြည်သူလူထုများ၊ ▪ အရပ်ဖက်အဖွဲ့အစည်းများနှင့်ရပ်ကျေးအုပ်စုအုပ်ချုပ်ရေးမှူးများ၊ ▪ ရပ်ကျေးစာရေးများ။
▪ ကြိုတင်ဖော်ထုတ်ထားသောထိခိုက်ခံရ	▪ မြို့နယ်သဘာဝဘေးအန္တရာယ်	▪ ရပ်ကျေးအုပ်စုအုပ်ချုပ်	▪ လိမ္မော်ရောင်အဆင့်	▪ ဖုန်းစာရင်းများ	▪ ပေါင်းစပ်ညှိနှိုင်းရေးကော်

လွှယ်မှုကျေးရွာများအား သဘာဝဘေး အန္တရာယ်စီမံ ခန့်ခွဲမှုဥပဒေနှင့်အညီ လိုက်နာဆောင်ရွက်စေခြင်း	ကော်မတီ၏ ဥက္ကဋ္ဌမှဦးဆောင် ပြုလုပ်မည်။	ရေးမှူး(သို့)ရပ်ကျေးစာရေး များအားဆက်သွယ်မေးမြန် ပြီးလုပ်ငန်းများ ဆောင်ရွက် ရန်စီမံခန့်ခွဲခြင်း။	တွင်ပြုလုပ်မည်။		မတီမှဌာနဆိုင်ရာများ
▪ မုန်တိုင်းအားလျော့သွားပါက ဘေးဒဏ် ကျရောက်မှုဒေသအလိုက် ကနေဦး အရေးပေါ်တုံ့ပြန်ဆောင်ရွက်ရေး လုပ်ငန်းများလုပ်ဆောင်နိုင်ရန် အချက် အလက်များကောက်ယူခြင်းနှင့် အတည်ပြုခြင်း။	▪ မြို့နယ်သဘာဝဘေးအန္တရာယ် ကော်မတီ၏ ဥက္ကဋ္ဌမှ ဦးဆောင် ပြုလုပ်မည်။	▪ သက်ဆိုင်ရာဌာနဆိုင်ရာ များ အားဆက်သွယ်ပြီးအုပ် ချုပ်ရေးမှူးများအားကနဦး စာရင်းကောက်ယူပြီးအ ထက်သို့တင်ပြရန်။	▪ အစိမ်းရောင်အဆင့် မုန်တိုင်းဖြစ်ပြီး (၂၄) နာရီအတွင်း	▪ အစည်းဝေးခန်းမ (သို့) ရုံးခန်း။	▪ မြို့နယ်သဘာဝဘေးစီမံ ခန့်ခွဲမှုဆပ် ကော်မတီများ၊ NGO, CSO စီးပွားရေး လုပ်ငန်းရှင်၊ အလှူရှင်၊ ပရဟိတအဖွဲ့ဝင်များ
▪ ဘေးလွတ်ကင်းရာမြို့နယ်များမှအကူ အညီရယူရန် ပေါင်းစပ်ညှိနှိုင်းခြင်း။	▪ မြို့နယ်သဘာဝဘေးအန္တရာယ် စီမံခန့်ခွဲမှုဥက္ကဋ္ဌ	▪ အစည်းဝေးများပြုလုပ်ခြင်း ဖြင့်(သို့)ခရိုင်၊ ပြည်နယ်များ နှင့်ချိတ်ဆက်ခြင်း။	▪ မုန်တိုင်းပြီးဆုံးချိန် (၂၄) နာရီအတွင်းဆောင်ရွက် ခြင်း	▪ စာရွက်စာတမ်းများ၊ ဖုန်း၊ ICON	▪ မြို့နယ်သဘာဝဘေး အန္တရာယ်စီမံခန့်ခွဲမှုကော် မတီနှင့်ဆပ်ကော်မတီ ဝင်များ။
▪ ဘေးအန္တရာယ်ကျ ရောက်ပြီးနောက် အရေးပေါ်ကယ်ဆယ်ရေးလုပ်ငန်း များဆောင်ရွက်နိုင်ရန် UN/INGO များနှင့်ပေါင်းစပ်ညှိနှိုင်းခြင်း။	▪ မြို့နယ်သဘာဝဘေးအန္တရာယ် စီမံခန့်ခွဲမှုဥက္ကဋ္ဌ	▪ အစည်းဝေးများပြုလုပ် ဆောင်ရွက်မည်၊ ဖုန်းဖြင့်ဆက်သွယ် ဆောင်ရွက်မည်။	▪ မုန်တိုင်ဖြစ်ပြီးနောက် ချက်ချင်း	▪ အစည်းဝေးစာရွက် စာတမ်းများ၊စီမံချက်များ၊ ဆက်သွယ်ရမည် ဖုန်းနံပါတ် စာရင်းများ	▪ ပေါင်းစပ်ညှိနှိုင်းရေး ကော်မတီမှဌာနဆိုင်ရာ များ၊ NGO, CSO စီးပွားရေးလုပ်ငန်းရှင်၊ အလှူရှင်၊ ပရဟိတအဖွဲ့ ဝင်များ

၄.၄.၂ မြေပုံမြို့နယ် ကြိုတင်သတိပေးမှုကဏ္ဍ၏ စံသတ်မှတ်ထားသောလုပ်ငန်းစဉ်များ

လုပ်ငန်းစဉ်	ဦးဆောင်မည့်သူ	နည်းလမ်း	ပြုလုပ်မည့်အချိန်	လိုအပ်သောအရင်းအမြစ်	ပူးပေါင်းပါဝင်မည့်သူ
▪ ကြိုတင်သတိပေးချက်လုပ်ငန်းစဉ်များဆောင်ရွက်နိုင်ရန်အစည်းအဝေးများပြုလုပ်ဆောင်ရွက်ခြင်း။	▪ မြေပုံမြို့နယ်သဘာဝဘေးအန္တရာယ်ဆိုင်ရာ စီမံခန့်ခွဲမှုကော်မတီ(ဥက္ကဋ္ဌ)	▪ မုန်တိုင်းသတင်းအချက်လက်များကို ▪ ကျေးရွာအုပ်စုအုပ်ချုပ်ရေးမှူးများအား အချိန်နှင့်တပြေးညီပေးပို့ဆောင်ရွက်ခြင်း။	▪ မုန်တိုင်းသတင်း အဝါရောင်အဆင့်	▪ ကျေးရွာအုပ်ချုပ်ရေးမှူးများ မှဖုန်းနံပါတ်၊ Viber Group	▪ ကျေးရွာအုပ်ချုပ်ရေးမှူးများ၊ ရပ်ကျေးစာရေးများ
▪ မုန်တိုင်းသတင်းများကိုပြည်သူများအချိန်မီသိရှိအောင်အသိပေးနှိုးဆော်ခြင်း။	▪ မြို့နယ်ပြန်ဆက်ဦးစီးဌာန ▪ အရေးပေါ်ဆက်သွယ်ရေး သတင်းနှင့်ပြန်ကြားရေး (ဆပ်)ကော်မတီ	▪ မိုးလေဝသသတင်းဌာနမှထုတ်ပြန်သည့် အပေါ်မူတည်ပြီး ကြိုတင်သတိပေးချက်အား နှိုးဆော်ရန်။ ▪ အရေးပေါ်ဆက်သွယ်ရေး၊ သတင်းနှင့်ပြန်ကြားရေးဆပ်ကော်မတီမှဖုန်းဖြင့် ကျေးရွာများအား အကြောင်းကြားရန် ▪ မြို့ပေါ်ရပ်ကွက်များတွင်အသံချဲ့စက် ဖြင့် ဆော်အော်ရန်။ ▪ ကျေးရွာတွင်မုန်တိုင်းသတင်းအား သတိပေး နှိုးဆော်ရန်။	▪ အဝါရောင် ▪ လိမ္မော်ရောင်	▪ Hand Speaker ▪ Loud Speaker ▪ အသံချဲ့စက်၊ကား	▪ ကျေးရွာအုပ်ချုပ်ရေးမှူးများ၊ ရပ်ကျေးစာရေးများ ▪ လူမှုရေးအသင်းအဖွဲ့များ
▪ အန္တရာယ်ကျရောက်မည့်ဝေးလံသောနေရာများအားဦးစားပေးရွှေ့ပြောင်းဆောင်ရွက်ရန်နိုင်ရန်ညွှန်ကြားဆောင်ရွက်ခြင်း။	▪ မြေပုံမြို့နယ်သဘာဝဘေးအန္တရာယ်ဆိုင်ရာ စီမံခန့်ခွဲမှုကော်မတီ (ဥက္ကဋ္ဌ)	▪ အရေးပေါ်အစည်းအဝေးပြုလုပ်ဆောင်ရွက်ခြင်း	▪ လိမ္မော်ရောင်	▪ Hand Speaker ▪ Loud Speaker ▪ အသံချဲ့စက်၊ကား	▪ ကျေးရွာအုပ်ချုပ်ရေးမှူးများ၊ ရပ်ကျေးစာရေးများ ▪ လူမှုရေးအသင်းအဖွဲ့များ
▪ အရေးပေါ်သတင်းထုတ်ပြန်ဆောင်ရွက်ခြင်း။	▪ မြေပုံမြို့နယ်သဘာဝဘေးအန္တရာယ်ဆိုင်ရာ စီမံခန့်ခွဲမှုကော်မတီ (ဥက္ကဋ္ဌ)	▪ အရေးပေါ်အစည်းအဝေးပြုလုပ်ဆောင်ရွက်ခြင်း ▪ အခြား(ဆပ်)ကော်မတီဝင်များနှင့်ချိတ်ဆက်ဆောင်ရွက်ခြင်း	▪ အနီရောင်အဆင့်	▪ တိကျမှန်ကန်သောသတင်းအချက်လက်များလိုအပ်ခြင်း ▪ Icom ▪ အသံချဲ့စက် ▪ ကား	▪ ကျေးရွာအုပ်ချုပ်ရေးမှူးများ၊ ရပ်ကျေးစာရေးများ ▪ လူမှုရေးအသင်းအဖွဲ့များ

▪ မုန်တိုင်းသတင်းအချက်လက်များကိုအချိန်နှင့်တပြေးညီပေးပို့ခြင်း။	▪ မြေပုံမြို့နယ်သဘာဝဘေး အန္တရာယ်ဆိုင်ရာ စီမံခန့်ခွဲမှုကော်မတီ (ဥက္ကဋ္ဌ)၊	▪ သတင်းအချက်အလက်များရရှိအောင်ဆောင်ရွက်ခြင်း။	▪ အညိုရောင်အဆင့်	▪ ကျေးရွာအုပ်စုဆက်သွယ်နိုင်မည့်ဖုန်းနံပါတ်များ ▪ I-Con	▪ အရေးပေါ်ဆက်သွယ်ရေးနှင့်သတင်းနှင့်ပြန်ကြားရေး ဆပ်ကော်မတီ
▪ ပြည်နယ်မှမုန်တိုင်းသတင်းများရရှိပြီးနောက်မုန်တိုင်းဖြတ်ကျော်ဝင်ရောက်ပြီးကြောင့်သတင်းထုတ်ပြန်ခြင်း။	▪ မြေပုံမြို့နယ်သဘာဝဘေး အန္တရာယ်ဆိုင်ရာ စီမံခန့်ခွဲမှုကော်မတီ (ဥက္ကဋ္ဌ)	▪ ကျေးရွာနှင့်မြို့ပေါ်ရပ်ကွက်များတွင် အသံချဲ့စက်များဖြင့်အသိပေးဆော် အော်ရန်။	▪ အစိမ်းရောင်		▪ မြို့မိမြို့ဖနှင့်လူငယ်အသင်းအဖွဲ့များ

၄. ၄. ၃ မြေပုံမြို့နယ်ရှာဖွေကယ်ဆယ်ရေးနှင့် လုံခြုံရေးကဏ္ဍ၏ စံသတ်မှတ်ထားသော လုပ်ငန်းစဉ်များ

လုပ်ငန်းစဉ်	ဦးဆောင်မည့်သူ	နည်းလမ်း	ပြုလုပ်မည့်အချိန်	လိုအပ်သောအရင်းအမြစ်	ပူးပေါင်းပါဝင်မည့်သူ
▪ အစည်းအဝေးများပြုလုပ်ဆောင်ရွက်ခြင်း	▪ မြေပုံမြို့နယ်သဘာဝဘေး အန္တရာယ်ဆိုင်ရာ စီမံခန့်ခွဲမှုကော်မတီ (ဥက္ကဋ္ဌ)	▪ ရှာဖွေကယ်ဆယ်ရေးအဖွဲ့ဝင်များအားစုစည်းဆောင်ရွက်နိုင်ရန်ဖုန်းဖြင့်ချိတ်ဆက်ဆောင်ရွက်ထားရှိခြင်း။ ▪ ရှာဖွေကယ်ဆယ်ရေးလုပ်ငန်းများဆောင်ရွက်နိုင်ရန်လိုအပ်သည့် ယာဉ်များအားအဆင့်သင့်ပြင်ဆင်ထားရှိမည်။	▪ မုန်တိုင်းမတိုက်မီ ၂၄ နာရီအတွင်း	▪ ဖုန်းနံပါတ် ▪ လူအင်အား ▪ Speed boat ▪ ကား ▪ လောင်စာဆီ ▪ သတင်းအချက်လက်	▪ ရှာဖွေကယ်ဆယ်ရေးနှင့်လုံခြုံရေးအဖွဲ့မှပါဝင်သည့်ဌာနဆိုင်ရာများ ▪ လူမှုအဖွဲ့အစည်းများ ▪ ကြက်ခြေနီအသင်းအဖွဲ့များ
▪ ခိုလှုံရာနေရာများကိုပြည်သူများသိရှိနိုင်ရန်ဆောင်ရွက်ခြင်း	▪ မီးသတ်ဦးစီးဌာန	▪ ကြိုတင်ဖော်ထုတ်ထားသောစာရင်းများကိုပြည်သူများသိရှိရန် ဖုန်း ၊စပီကာများဖြင့်ဆော်အောာပေးခြင်း။	▪ မုတ်သုန်ကာလ ဧပြီလ နှင့်မေလ	▪ ဖုန်းနံပါတ် ▪ လူအင်အား ▪ Speed boat ▪ ကား ▪ လောင်စာဆီ	▪ ရှာဖွေကယ်ဆယ်ရေးနှင့်လုံခြုံရေးအဖွဲ့မှပါဝင်သည့်ဌာနဆိုင်ရာများ ▪ လူမှုအဖွဲ့အစည်းများ ▪ ကြက်ခြေနီအသင်းအဖွဲ့များ

▪ အရေးပေါ်သတင်းရရှိပြီး နောက်ထိခိုက်ခံရလွယ် သောအုပ်စုများအားပြောင်း ရွှေ့နိုင်ရန်နှင့် လုံခြုံရေးလုပ် ငန်းများဆောင်ရွက်ပေးခြင်း။	▪ မီးသတ်ဦးစီးဌာန ▪ ရဲတပ်ဖွဲ့	▪ စက်လှေ၊ ကားနှင့် ရှာဖွေကယ်ဆယ်ရေး ယာဉ်များဖြင့်ဆောင်ရွက်ပေးခြင်း။	▪ မုန်တိုင်းအထူးသ တင်းရရှိချိန်မှစပြီး မဖြစ်မီ ၂၄ နာရီ အတွင်း	▪ ဖုန်းနံပါတ် ▪ လူအင်အား ▪ Speed boat ▪ ကား ▪ လောင်စာဆီ	▪ ရှာဖွေကယ်ဆယ်ရေးနှင့် လုံခြုံရေးအဖွဲ့မှပါဝင် သည့်ဌာနဆိုင်ရာများ ▪ လူမှုအဖွဲ့အစည်းများ ▪ ကြက်ခြေနီအသင်း အဖွဲ့များ ▪ ရပ်ကျေးအုပ်ချုပ်ရေးမှူး
▪ ရှာဖွေကယ်ဆယ်ရေးလုပ် ငန်းဆောင်ရွက်ခြင်း။	▪ မီးသတ်ဦးစီးဌာန ▪ ရဲတပ်ဖွဲ့	▪ စက်လှေ၊ ကား နှင့် ရှာဖွေကယ်ဆယ်ရေး ယာဉ်များဖြင့်ဆောင်ရွက်ပေးခြင်း။	▪ ဘေးကျရောက်ပြီးချ က်ချင်း ၁၂ နာရီ အတွင်း	▪ လူအင်အား ▪ Speed boat ▪ ကား ▪ လောင်စာဆီ	▪ ရှာဖွေကယ်ဆယ်ရေးနှင့် လုံခြုံရေးအဖွဲ့မှပါဝင် သည့်ဌာနဆိုင်ရာများ ▪ လူမှုအဖွဲ့အစည်းများ ▪ ကြက်ခြေနီအသင်း အဖွဲ့များ
▪ ပျက်စီးမှုများအားရှင်းလင်းေ ဆာင်ရွက်ပေးခြင်းနှင့် အန္တရာယ်ကျ ရောက်နေ သောနေရာများတွင် ထိ ခိုက်မှုမရှိစေရန် လုံခြုံရေး များဆောင်ရွက်ခြင်း။	▪ မီးသတ်ဦးစီးဌာန ▪ ရဲတပ်ဖွဲ့	▪ ရေတွင်း၊ရေကန်များအားသန့်ရှင်းအောင် ပြုလုပ်ဆောင်ရွက်ရန်။ ▪ လမ်း၊တံတားများရှင်းလင်း ဆောင်ရွက်ရန်။	▪ ဘေးကျရောက်ပြီး ၂၄ နာရီအတွင်း	▪ Chain Saw ▪ Speed boat ▪ သစ်သားဘုတ် ▪ ကယ်ဆယ်ရေးသုံး ပစ္စည်းအိတ် ▪ Structure ▪ ကား ▪ ကာရာဗင်နာ ▪ စက်သုံးဆီအမျိုးမျိုး ▪ လူနာတင်ယာဉ်	▪ ရှာဖွေကယ်ဆယ်ရေးနှင့် လုံခြုံရေးအဖွဲ့မှပါဝင် သည့်ဌာနဆိုင်ရာများ ▪ လူမှုအဖွဲ့အစည်းများ ▪ ကြက်ခြေနီအသင်း အဖွဲ့များ
▪ အပျက်အစီးသတင်းအချက် လက်များရယူဆောင်ရွက် ခြင်းနှင့်စာရင်းများပြုစုပြီး နောက် ရရှိလာသောစာရင်း များအား ဘေးစီမံသို့တင်ပြ ခြင်း။	▪ မြို့နယ်အထွေထွေအုပ်ချုပ် ရေးဦးစီးဌာန ▪ မီးသတ်ဦးစီးဌာန	▪ ဖုန်းဖြင့်သတင်းအချက်များရယူရန်ဆောင် ရွက်မည်။	▪ ဘေးကျရောက်ပြီး ၁၂ နာရီအတွင်း	▪ ဖုန်းနံပါတ် ▪ လူအင်အား ▪ Speed boat ▪ ကား ▪ လောင်စာဆီ	▪ ရှာဖွေကယ်ဆယ်ရေးနှင့် လုံခြုံရေးအဖွဲ့မှပါဝင် သည့်ဌာနဆိုင်ရာများ ▪ လူမှုအဖွဲ့အစည်းများ ▪ ကြက်ခြေနီအသင်း အဖွဲ့များ

▪ ဘေးသင့်ပြည်သူများဆန္ဒကို မေးမြန်းပြီးလိုအပ်ချက်များ ကိုဖြည့်ဆည်းပေးမည်။	▪ မြို့နယ်အထွေထွေအုပ်ချုပ်ရေးဦးစီးဌာန ▪ မီးသတ်ဦးစီးဌာန	▪ ဘေးသင့်ပြည်သူများကို တိုက်ရိုက်သွားရောက်မေးမြန်းရန်။	▪ ဘေးကျရောက်ပြီး ၂၄ နာရီအတွင်း	▪ ဖုန်းနံပါတ် ▪ လူအင်အား ▪ Speed boat ▪ ကား ▪ လောင်စာဆီ	▪ ရှာဖွေကယ်ဆယ်ရေးနှင့် လုံခြုံရေးအဖွဲ့မှပါဝင်သည့်ဌာနဆိုင်ရာများ ▪ လူမှုအဖွဲ့အစည်းများ ▪ ကြက်ခြေနီအသင်းအဖွဲ့များ
▪ ခိုလှုံရာနေရာများတွင် ရောက်ရှိနေသောဘေးသင့် ပြည်သူများအတွက်လုံခြုံ ရေးများဆောင်ရွက်ပေး ခြင်း။	▪ ရဲတပ်ဖွဲ့	▪ လုံခြုံရေးလိုအပ်သော နေရာများကိုသိရှိနိုင်ရန်ကော်မတီဝင်များနှင့်ချိတ်ဆက်ဆောင်ရွက်ရန်။ ▪ လူမှုရေးပြသနာများမဖြစ်ပွားအောင်	▪ ခိုလှုံရာနေရာသို့ဘေး သင့်ပြည်သူများ ရောက်ရှိချိန် မှ စပြီး	▪ ဖုန်းနံပါတ် ▪ လူအင်အား ▪ Speed boat ▪ ကား ▪ လောင်စာဆီ	▪ ရှာဖွေကယ်ဆယ်ရေးနှင့် လုံခြုံရေးအဖွဲ့မှပါဝင်သည့်ဌာနဆိုင်ရာများ ▪ လူမှုအဖွဲ့အစည်းများ ▪ ကြက်ခြေနီအသင်းအဖွဲ့များ
▪ ဒဏ်ရာရှိသောသူများအား ရှေးဦးသူနာပြုစုခြင်းနှင့် အရေးပေါ်လူနာများအား နီးစပ်ရာဆေးရုံဆေးခန်း များသို့ပို့ဆောင်ပေးခြင်း။	▪ မြို့နယ်အထွေထွေအုပ်ချုပ်ရေးဦးစီးဌာန ▪ မီးသတ်ဦးစီးဌာန ▪ ကျန်းမာရေးဌာန		▪ ဒဏ်ရာရှိသောသူ များအားတွေ့သည့် နှင့်ချက်ချင်း	▪ ဖုန်းနံပါတ် ▪ လူအင်အား ▪ Speed boat ▪ ကား ▪ လောင်စာဆီ	▪ ရှာဖွေကယ်ဆယ်ရေးနှင့် လုံခြုံရေးအဖွဲ့မှပါဝင်သည့်ဌာနဆိုင်ရာများ ▪ လူမှုအဖွဲ့အစည်းများ ▪ ကြက်ခြေနီအသင်းအဖွဲ့များ
▪ မုန်တိုင်းဖြစ်ပြီးနောက် ယာယီ ခိုလှုံရာနေရာများသို့ရွှေ့ ပြောင်းပေးခြင်း	▪ ရှာဖွေကယ်ဆယ်ရေးနှင့် လုံခြုံရေးကော်မတီ	▪ မြို့နယ်၏ဘေးအန္တရာယ်ကြောင့် ထိခိုက်ဆုံးရှုံးနိုင်ခြေရှိသာရပ်ရွာများအား ဦးစားပေးပြောင်းရွှေ့ခြင်း။ ▪ ထောက်ပံ့ပို့ဆောင်ရေးအဖွဲ့ များနှင့်ပူးပေါင်းပြီးချိတ်ဆက် ဆောင်ရွက်မည်။	▪ မုန်တိုင်းဖြစ်ပြီး ၂၄ နာရီအတွင်း	▪ ပို့ဆောင်ဆက်သွယ်ရေးယာဉ်၊ စက်လှေ၊ ဖုန်း၊ ICON	▪ ဘာသာရေးခေါင်းဆောင်များ ▪ ရပ်မိရပ်ဖများ ▪ ရပ်ကျေးအုပ်စုအုပ်ချုပ်ရေးမှူးနှင့် စာရေးများ၊ ▪ ပြည်သူလူထုများ

၄. ၄. ၄ မြေပုံမြို့နယ်ခိုလှုံရာနေရာစီမံခန့်ခွဲရေးကဏ္ဍ၏ စံသတ်မှတ်ထားသော လုပ်ငန်းစဉ်များ

လုပ်ငန်းစဉ်	ဦးဆောင်မည့်သူ	နည်းလမ်း	ပြုလုပ်မည့်အချိန်	လိုအပ်သောအရင်းအမြစ်	ပူးပေါင်းပါဝင်မည့်သူ
▪ ခိုလှုံမည့်နေရာများအား ကြိုတင်ဖော်ထုတ်သတ်မှတ်ထားရှိရန်။	▪ မြို့နယ်ဘေးအန္တရာယ်စီမံခန့်ခွဲမှုကော်မတီ (ဉက္က၅)	▪ လူဦးစာရင်းဇယားများအားပြုလုပ်ထားမည် ▪ ဖုန်းဖြင့်ကြိုတင်ဆက်သွယ်အကြောင်းကြားထားမည်။ ▪ အစည်းအဝေးများပြုလုပ်ထားမည်။	▪ ဧပြီလနှင့် မေလ	▪ အစည်းဝေးမှတ်တမ်းများ၊ ▪ ဖုန်းနံပါတ်စာရင်းများ။	▪ ခိုလှုံရာနေရာစီမံခန့်ခွဲရေးလုပ်ငန်းဌာနဆိုင်ရာများ
▪ အစားအသောက်နှင့်သောက်သုံးရေများအား ကြိုတင်စီစဉ်ထားရှိခြင်း။	▪ မြို့နယ်ဘေးအန္တရာယ်စီမံခန့်ခွဲမှုကော်မတီ (ဉက္က၅)	▪ မိသားစုအသုံးအဆောင်များ၊ အစာခြောက်များ၊ သောက်သုံးရေများကူညီထောက်ပံ့မှုရရှိနိုင်စေရန် ခရိုင်/ပြည်နယ်ဘေးအန္တရာယ်စီမံခန့်ခွဲမှုဦးစီးဌာနနှင့်ချိတ်ဆက်ဆောင်ရွက်ထားရှိမည်။	▪ မုန်တိုင်းသတင်းရရှိပြီး ၁၂ နာရီအတွင်း	▪ ရေ ▪ ခေါက်ဆွဲခြောက် ▪ ခြင်ထောင် ▪ စောင် ▪ သုံးရေ ▪ သောက်ရေ ▪ တာပေါ်လင်(ခိုင်မာသောအဆောက်အဦမရှိသောနေရာများတွင်တောင်ကုန်းတောင်တန်းများတွင်နေထိုင်နိုင်ရန်အတွက်	▪ အလှူငွေနှင့်ထောက်ပံ့ပစ္စည်းဖြန့်ဖြူး ရေးဆပ်ကော်မတီ ▪ CBO/CSO ▪ ဘေးအန္တရာယ်စီမံခန့်ခွဲရေးဦးစီးဌာန ▪ MRCS ▪ INGO/NGOs ▪ စီးပွားရေးလုပ်ငန်းရှင်များ
▪ ထိခိုက်ခံရလွယ်သောကျေးရွာနှင့်ကျေးရွာအုပ်စုစာရင်းများအားဖော်ထုတ်ထားရှိရန်။	▪ မြို့နယ်အထွေထွေအုပ်ချုပ်ရေး ဦးစီးဌာန	▪ အစည်းဝေးများပြုလုပ်ဆောင်ရွက်ပြီး လူဦးရေစာရင်းများနှင့်ခိုလှုံရာနေရာများကို ပြုစုဆောင်ရွက်မည်။	▪ မုတ်သုန်ကာလမကျရောက်မီဧပြီလနှင့် မေလ	▪ ဖုန်းနံပါတ်စာရင်းများ။ ▪ ခိုလှုံမည့်နေရာများ ▪ လူဦရေစာရင်များ	▪ ခိုလှုံရာနေရာစီမံခန့်ခွဲရေးလုပ်ငန်းဌာနဆိုင်ရာများ
▪ ယာယီခိုလှုံရာနေရာများတွင်လိုအပ်သောစီမံခန့်ခွဲမှုပေးခြင်း။	▪ မြို့နယ်အထွေထွေအုပ်ချုပ်ရေးဦးစီးဌာန	▪ ယာယီကယ်ဆယ်ရေးစခန်းတွင်လူဦးရေစာရင်းအရ ကျား၊မ၊ သက်ကြီးရွယ်အို၊ ကျန်းမာရေးချို့တဲ့နေသူများအား အလိုက်သီသန့်နေရာချစီမံထားရှိမည်။ ▪ လူဦးရေစာရင်းဇယားများအားကျား၊မ၊ အသက်အရွယ်အလိုက်ကောက်ယူခြင်း။ ▪ စိတ်ပိုင်ဆိုင်ရာများနှိမ့်သိမ့်ဆွေးနွေးခြင်း။	▪ ဘေးအန္တရာယ်ကျရောက် ပြီးချက်ချင်း၂၄ နာရီအတွင်း	▪ စာရွက်စာတမ်း ▪ အစားအစာ ▪ ဆေးဝါး	▪ စခန်းနေပြည်သူလူထုများ၊ ရပ်ကျေးစာရေးများနှင့် ရပ်ကျေးအုပ်စုအုပ်ချုပ်ရေးမှူးများ။

		▪ မိသားစုများပြန်လည်ပေါင်းစပ်ရန်ဆောင်ရွက်ပေးခြင်း။			
▪ ကယ်ဆယ်ရေးသုံးပစ္စည်းများ ဖြန့်ဝေခြင်း။	▪ မြို့နယ်အထွေထွေအုပ်ချုပ်ရေးဦးစီးဌာန ▪ လူမှုဝန်ထမ်းဦးစီးဌာန	▪ ဘေးသင့်ပြည်သူများလူဦးထံသို့တိုက်ရိုက်ဖြန့်ဝေခြင်း။	▪ ဘေးကျရောက်ပြီး ၂၄ နာရီအတွင်း	▪ ရေ ▪ ခြောက်ဆွဲခြောက် ▪ အစားအစာ	▪ စခန်းနေပြည်သူလူထုများ၊ ရပ်ကျေးစာရေးများနှင့် ရပ်ကျေးအုပ်စုအုပ်ချုပ်ရေးမှူးများ။
▪ ကယ်ဆယ်ရေးစခန်းရှိဘေးသင့်ပြည်သူများကျန်မာရေးသန့်ရှင်းမှုရှိစေရန်ဆောင်ရွက်ပေးခြင်း။	▪ ကျန်းမာရေးဌာန	▪ လက်ကမ်းစာစောင်များဖြန့်ဝေပေးခြင်း။ ▪ ဟောပြောပွဲများဆောင်ရွက်ခြင်း။ ▪ ရေသန့်ဆေးပြားများဖြန့်ဝေးပေးခြင်း။	▪ ဘေးကျရောက်ပြီး ၂၄ နာရီအတွင်း	▪ လက်ကမ်းစာစောင်များဖြန့်ဝေပေးခြင်း ▪ ရေသန့်ဆေးပြားများဖြန့်ဝေးပေးခြင်း	▪ ထွေအုပ် ▪ ရဲ ▪ မီးသတ်

၄. ၄. ၅ မြေပုံမြို့နယ် ကျန်းမာရေးစောင့်ရှောက်မှုကဏ္ဍ၏ စံသတ်မှတ်ထားသောလုပ်ငန်းစဉ်များ

လုပ်ငန်းစဉ်	ဦးဆောင်မည့်သူ	နည်းလမ်း	ပြုလုပ်မည့်အချိန်	လိုအပ်သောအရင်းအမြစ်	ပူးပေါင်းပါဝင်မည့်သူ
▪ အစည်းဝေးပြုလုပ်ဆောင်ရွက်ခြင်း	❖ မြို့နယ်ဆရာဝန်၏ ဦးဆောင်မှုဖြင့်ဆောင်ရွက်မည်။	▪ မြို့နယ်ဆေးရုံးအစည်းဝေးခန်းမတွင်ပြုလုပ်ဆောင်ရွက်မည်။ ▪ ဆေးဝါးများ၊ရေသန့်ဆေးပြားများ အားပြန်လည်စီစစ်ပြီးအဆင့်သင့်ပြင်ဆင်ထားရှိမည်။ ▪ မြို့နယ်ကျေးလက် ဆေးပေးခန်းများအားလည်း အဆင့်သင့်အနေအထားဖြစ်စေရန်ကြိုတင်စီမံရန်။	▪ လကုန်အစည်းအဝေးတွင်းပြုလုပ်ရန်။	▪ ဆေးဝါးများ၊ ရေသန့်ဆေးများ၊ မီးစက်၊ လူနာတင်ယာဉ်၊ လူနာထမ်းစင်	▪ မြို့နယ်ကျန်းမာရေးဌာနမှဝန်ထမ်းများ ▪ မြို့နယ်ကျန်းမာရေးမှူး (၈)ဦး ▪ သားဖွား(၃၆)ဦးနှင့် ကြီးကြပ် (၂) (၅၀) ဦး ပါဝင်မည်။ ▪ မြို့နယ်ကြက်ခြေနီအဖွဲ့ဝင်များလည်းပါဝင်မည်။
▪ Mobile Clinic ဖွင့်လှစ်ခြင်း	▪ မြို့နယ်ဆရာဝန်	▪ ခိုလှုံရာနေရာများတွင် အရေးပေါ်ဆေးပေးခန်းများ ဖွင့်လှစ်ပြီးဆေးကုသ	▪ မုန်တိုင်းတိုက်ပြီးချက်ချင်း ၂၄ နရီအတွင်း	▪ တာပေါ်လင်များ၊ဆေးဝါးကျွမ်းကျင်ဝန်ထမ်းများ	▪ မြို့နယ်ကျန်းမာရေးဌာနမှဝန်ထမ်းများ ▪ မြို့နယ်ကျန်းမာရေးမှူး

		ပေးခြင်း နှင့် ကျန်းမာရေး အသိပညာများ ပေးခြင်း။ ▪ စိတ်ပိုင်းဆိုင်ရာအားပေးနှိမ့်သိမ့်မှုများပေးခြင်း။ ▪ အဆိပ်ရှိသောသတ္တဝါများနှင့်ပတ်သတ်ပြီး သတိဂရုပြုမိအောင် အသိပညာပေးခြင်း။ ▪ မြို့နယ်ကြက်ခြေနီအသင်းများနှင့်ပူးပေါင်းပြီး ရေတွင်းရေကန်များတွင်ဆေးဖြန်းခြင်း။ ▪ အရေးကြီးလူနာများအား ပြည်နယ်သို့ချက်ချင်းလွှဲအပ်ပေးခြင်း။ ▪ အာဟာရချို့တဲ့သည့် ကလေးများအားကြပ်မတ်ဆေးကုသပေးခြင်း။			(၈)ဦး ▪ သားဖွား (၃၆) ဦးနှင့် ကြီးကြပ် ၂ (၅၀) ဦး ပါဝင်မည်။ ▪ မြို့နယ်ကြက်ခြေနီအဖွဲ့ဝင်များလည်းပါဝင်မည် ▪ ရပ်ကျေးအုပ်ချုပ်ရေးမှူး၊ဆယ်အိမ်မှူး၊ ရာအိမ်မှူး၊ ရပ်မိရပ်ဖ၊ မိခင်နှင့်ကလေး၊ အမျိုးသမီးရေးရာ
▪ ကျေးရွာအဆင့်တွင် အရေးပေါ်ကျန်းမာရေးစောင့်ရှောက်မှုဆောင်ရွက်ခြင်း။	▪ ကြီးကြပ်(၂) ▪ သားဖွားဆရာမများ	▪ မုန်တိုင်းတိုက်ပြီးလိုအပ်သောကျေးရွာများတွင် ယာယီဆေးပေးခန်းများဖွင့်လှစ်ခြင်း။	▪ မုန်တိုင်းတိုက်ပြီး (၂၄) နာရီအတွင်း	▪ ဆေးဝါး	▪ သားဖွား (၃၆)ဦးနှင့် ကြီးကြပ် (၂) (၅၀) ဦး ပါဝင်မည်။ ▪ မြို့နယ်ကြက်ခြေနီအဖွဲ့ဝင်များလည်းပါဝင်မည်။ ▪ ရပ်ကျေးအုပ်ချုပ်ရေးမှူး၊ ဆယ်အိမ်မှူး၊ ရာအိမ်မှူး၊ ရပ်မိရပ်ဖ၊
▪ လိုအပ်ပါကအရေးကြီးလူနာများအားအခြားသဘာဝဘေးအန္တရာယ်စီမံခန့်ခွဲရေးကော်မတီနှင့်	▪ ကျန်းမာရေးဆပ်ကော်မတီနှင့် ထောက်ပံ့ပို့ဆောင်ရေးဆပ်ကော်မတီ	▪ ပြည်နယ်ကျန်းမာရေးဌာနသို့ ချိတ်ဆက်ပြီးအရေးကြီးလူနာများအား အချိန်မီ	▪ အချိန်နှင့် တစ်ပြေးညီ	▪ သယ်ယူပို့ဆောင်ရေးယာဉ်များ	▪ ရပ်ကျေးအုပ်ချုပ်ရေးမှူး ၊ ဆယ်အိမ်မှူး၊ ရာအိမ်မှူး၊ ရပ်မိရပ်ဖ၊ မိခင်

ပူးပေါင်းပြီးမြို့နယ်မှပြည်နယ်သို့ လွှဲပြောင်းခြင်း။		ရောက်ရှိအောင်၊ ဆေးကု သမှုခံယူရရှိအောင် ဆောင် ရွက်ပေးမည်။ ■ ကျေးလက်ကျန်းမာရေးဌာန မှလည်းမြို့နယ်သို့လွှဲပြောင်း နိုင်ရန်လည်း ချိတ်ဆက် ဆောင်ရွက်ပေးမည်။			နှင့်ကလေး၊ အမျိုးသမီး ရေးရာ
■ ထိခိုက်ဒဏ်ရာရရှိသောတိရစ္ဆာန် များကိုဆေးကုသခြင်း။	■ မွေးမြူရေးနှင့်ကုသရေးဦးစီးဌာန	■ ကွင်းဆင်းဆောင်ရွက်ရန်	■ မုန်တိုင်းဖြစ်ပြီးနောက် ၂၄ နာရီ နှင့် ၃၆ နာရီအတွင်း	■ သယ်ယူပို့ဆောင်ရေး ယာဉ်များ	■ သယ်ယူပို့ဆောင်ရေး ယာဉ်များ

၄. ၄. ၆ မြေပုံမြို့နယ် ထောက်ပံ့ပို့ဆောင်ရေးကဏ္ဍ၏ စံသတ်မှတ်ထားသောလုပ်ငန်းစဉ်များ

လုပ်ငန်းစဉ်	ဦးဆောင်မည့်သူ	နည်းလမ်း	ပြုလုပ်မည့်အချိန်	လိုအပ်သောအရင်းအမြစ်	ပူးပေါင်းပါဝင်မည့်သူ
■ အရေးပေါ်အစည်းဝေးပြု လုပ်ခြင်းထောက်ပံ့ပို့ဆောင် ရေးလုပ်ငန်းများ ဆောင်ရွက် နိုင်ရန်	■ မြေပုံမြို့နယ်သဘာဝ ဘေးအန္တရာယ်ဆိုင်ရာ စီမံခန့်ခွဲမှုကော်မတီ (ဥက္ကဌ)	■ အစည်းဝေးပြုလုပ်ဆောင်ရွက် ခြင်း ■ ရေလမ်းကြောင်း ■ ကုန်းလမ်းကြောင်းဖြင့် ဘေးသင့် ပြည်သူများထံသို့အလွယ်တကူ၊ အချိန်မီရောက်ရှိနိုင်သည့်လမ်း ကြောင်းများအားဆွေးနွေးထားရှိ မည်။ ■ မော်တော်ဘုတ်၊ လှေစာရင်းများ ပြုစုထားပြီး၊ အဆင့်သင့် အခြေ အနေဖြစ် အောင်ကြိုတင်ညွှန် ကြားထားရှိမည်။ ■ မိမိအဖွဲ့ဝင်များအား ကြိုတင်ချိတ် ဆက်ထားပြီးအဆင့်သင့်ဖြစ်စေရန် စီစဉ်ထားရှိမည်။	■ ဘေးအန္တရာယ်ကျ ရောက်ပြီးချက်ချင်း (၁၂) နာရီတွင်း	■ သက်ဆိုင်ရာကျေးရွာ ဖုန်းနံပါတ်များ ■ ပျက်စီးဆုံးရှုံးမှုစာရင်းများ ■ လူအင်အား ■ ကား ■ ဘုတ် ■ အစားအစာ ■ ဆေးဝါး ■ သောက်ရေ၊ သုံးရေ ■ Family Kit ■ ဓါတ်မီး၊ ဆိုလာ ■ တာပေါ်လင် ■ ယာယီတဲအိမ်များ	■ ထောက်ပံ့ပို့ဆောင်ရေးအဖွဲ့ ဌာန ဆိုင်ရာများ ■ ကျေးရွာအုပ်စုအုပ်ချုပ်ရေး မှူးများ ■ ပြည်နယ်၊ ခရိုင်ဘေးအန္တ ရာယ်စီမံခန့်ခွဲရေးဦးစီးဌာန ■ အလှူရှင်အဖွဲ့အစည်း ■ (UN/INGO) ■ ဒေသခံလုပ်ငန်းရှင်များ ■ လုံခြုံရေးရဲတပ်ဖွဲ့ဝင်များ
■ ဂိုဒေါင်များ ဖော်ထုတ်ထား	■ မြို့နယ်အထွေထွေအုပ်ချုပ်	■ မိမိဒေသတွင်ဂိုဒေါင်အဖြစ် အသုံး	■ ဧပြီလနှင့် မေလ	■ စိုက်ပျိုးရေးဂိုဒေါင်	■ ရပ်ရွာလူထုများ

ရှိခြင်း	ရေးဦးစီးဌာန	ပြုနိုင်သော အဆောက်အအုံများအားဖော်ထုတ်ထားပြီး အရေးပေါ်အချိန်တွင်အသုံးပြုနိုင်အောင်ကြိုတင်ဖော်ထုတ်ထားမည်။ ▪ ပစ္စည်းအမျိုးအစားအလိုက်စီမံထားရှိခြင်းနှင့်ထပ်မံရောက်ရှိလာသောပစ္စည်းများအား အလေအလွင့်မရှိ အောင်စီမံထားမည်။		▪ ထွေအုပ်ဂိုဒေါင် ▪ အားကော ဂိုဒေါင် ▪ မြို့နယ်ခန်းမ ဂိုဒေါင် ▪ မြို့မဓမ္မာရုံ	▪ လူငယ်စေတနာ့ဝန်ထမ်းများ ▪ ဘေးအန္တရာယ်ဆိုင်ရာစီမံခန့်ခွဲမှုဦးစီးဌာန ▪ လူမှုရေးအသင်းများ၊ ▪ UN/INGO များ ▪ ထောက်ပံ့ပို့ဆောင်ရေးအဖွဲ့ဌာနဆိုင်ရာများ
▪ အစားအစာနှင့် ထောက်ပံ့ပစ္စည်းများအား ဖြန့်ဖြူးထောက်ပံ့ဆောင်ရွက်ခြင်း။	▪ မြို့နယ်အထွေထွေအုပ်ချုပ်ရေးဦးစီးဌာန	▪ ထိခိုက်ဆုံးရှုံးမှုများသော ဒေသများသို့ဦးစားပေးအဆင့် သွားရောက်ကာ အစားအစာများ၊ ရေများအားလျှင်မြန်စွာရောက်ရှိအောင် ဆောင်ရွက်မည်။ ▪ ဆားငန်ရည်ဝင်ရောက်သွားသောရေတွင်း၊ ရေကန်များအားရေစုပ်စက်များဖြင့်စုပ်ယူပြီး သန့်ရှင်းအောင် ဆောင်ရွက်ပေးသွားမည်။ ▪ ဆောင်ရွက်ပြီးစီးမှု အခြေနေများအားအထက်အဆင့်ဆင့်သို့တင်ပြဆောင်ရွက်ခြင်း။	▪ ဘေးအန္တရာယ်ကျရောက်ပြီးနောက် (၂၄) နာရီအတွင်း	▪ သက်ဆိုင်ရာကျေးရွာဖုန်းနံပါတ်များ ▪ ပျက်စီးဆုံးရှုံးမှုစာရင်းများ ▪ လူအင်အား ▪ ကား ▪ ဘုတ် ▪ အစားအစာ ▪ ဆေးဝါး ▪ သောက်ရေ ၊သုံးရေ ▪ FamilyKit ▪ ဓါတ်မီး ၊ဆိုလာ ▪ တာပေါ်လင် ▪ ယာယီတဲအိမ်များ	▪ ထောက်ပံ့ပို့ဆောင်ရေးအဖွဲ့ဌာနဆိုင်ရာများ ▪ ရပ်ရွာလူထုများ ▪ လူငယ်စေတနာ့ဝန်ထမ်းများ ▪ ဘေးအန္တရာယ်ဆိုင်ရာစီမံခန့်ခွဲမှုဦးစီးဌာန ▪ လူမှုရေးအသင်းများ၊
▪ ပြည်သူများစာနပ်ရိက္ခာလုံလောက်မှု ရှိမရှိစိစစ်ပြီးအထက်သို့ တင်ပြဆောင်ရွက်ရန်။	▪ ထောက်ပံ့ပို့ဆောင်ရေးအဖွဲ့	▪ လိုအပ်သောကျေးရွာများကို ဖုန်းဖြင့်မေးမြန်းပြီး သတင်း အချက်လက်များကို လိုအပ်သလိုကောက်ယူဆောင်ရွက်ရန်။	▪ ဘေးအန္တရာယ်ကျရောက်ပြီးနောက် (၃) ရက်အတွင်း	▪ သက်ဆိုင်ရာကျေးရွာ ဖုန်းနံပါတ်များ ▪ ပျက်စီးဆုံးရှုံးမှုစာရင်းများ ▪ လူအင်အား	▪ ထောက်ပံ့ပို့ဆောင်ရေးအဖွဲ့ဌာနဆိုင်ရာများ ▪ ရပ်ရွာလူထုများ ▪ လူငယ်စေတနာ့ဝန်ထမ်းများ၊ ▪ ဘေးအန္တရာယ်ဆိုင်ရာစီမံခန့်ခွဲမှုဦးစီးဌာန၊ ▪ လူမှုရေးအသင်းများ၊

၄. ၄. ၇ မြေပုံမြို့နယ် ပျက်စီးဆုံးရှုံးမှုစာရင်းကောက်ယူရေးကဏ္ဍ၏ စံသတ်မှတ်ထားသောလုပ်ငန်းစဉ်များ

လုပ်ငန်းစဉ်	ဦးဆောင်မည့်သူ	နည်းလမ်း	ပြုလုပ်မည့်အချိန်	လိုအပ်သောအရင်းအမြစ်	ပူးပေါင်းပါဝင်မည့်သူ
▪ အစည်းဝေးများပြုလုပ်ဆောင်ရွက်ခြင်း။	▪ မြေပုံမြို့နယ်သဘာဝဘေးအန္တရာယ်ဆိုင်ရာစီမံခန့်ခွဲမှုကော်မတီ (ဥက္ကဋ)	▪ ပျက်စီးဆုံးရှုံးမှုစာရင်းကောက်ယူမည့် ပုံစံများပြုစုမည်။ ▪ လူအင်အားများပြုစုဆောင်ရွက်ထားမည်။ ▪ ကျေးရွာအဆင့်ကော်မတီများအားသင်တန်းပေးပို့ဆောင်ရွက်မည်။	▪ ဘေးအန္တရာယ်မကျရောက်မီ ▪ (ခြောက်လ ၁ကြိမ်) ▪ လစဉ်အစည်းဝေး တွင်	▪ လူအင်အား ▪ (တစ်ရွာ ၅ ဦးခန့်) ▪ နည်းပညာ ▪ ငွေ ▪ ပစ္စည်းအထောက်အပံ့များ (စာရွက်စာတမ်း)	▪ မြေပုံမြို့နယ်သဘာဝ ဘေးအန္တရာယ်ဆိုင်ရာ စီမံခန့်ခွဲမှုကော်မတီ (ဥက္ကဋ) နှင့် ပျက်စီးဆုံးရှုံးမှုစာရင်းဇယားကောက်ယူရေးအဖွဲ့ ▪ ကျေးရွာအုပ်စုအုပ်ချုပ်ရေးမှူး
▪ အပျက်စီးစာရင်းကောက်ယူခြင်းနှင့်ပတ်သက်ပြီးသင်တန်းများပို့ချခြင်း။	▪ မြို့နယ်အထွေထွေအုပ်ချုပ်ရေးဦးစီးဌာန	▪ စာရင်းဇယားကောက်ယူမည့်ပုံစံများအားလိုအပ်သောနည်းပညာများ၊ သင်တန်းများ ပို့ချထားခြင်း။ ▪ ကောက်ယူရမည့်ပုံစံများအားသတ်မှတ်ထားပြီးသက်ဆိုင်ရာဌာနများသို့မျှဝေထားခြင်း။ ▪ ဘေးအန္တရာယ်ကြောင့် ပျက်စီးဆုံးရှုံးမှုကိန်းဂဏန်းအချက်အလက်ကောက်ယူသည့်ပုံစံနှင့်ထိခိုက်ပျက်စီးဆုံးရှုံးမှုကနဦး ဆန်းစစ်ချက် (Mobile Application) ကို သိရှိပြန့်ပွားအောင် မိတ်ဆက်သင်တန်း ပို့ချပေးခြင်း။	▪ မတ်လ	▪ လူအင်အား ▪ (တစ်ရွာ ၅ ဦးခန့်) ▪ နည်းပညာ ▪ ငွေ ▪ ပစ္စည်းအထောက်အပံ့များ (စာရွက်စာတမ်း)	▪ မြေပုံမြို့နယ်သဘာဝဘေးအန္တရာယ်ဆိုင်ရာစီမံခန့်ခွဲမှုကော်မတီ (ဥက္ကဋ) နှင့်ပျက်စီးဆုံးရှုံးမှုစာရင်းဇယားကောက်ယူရေးအဖွဲ့
▪ အပျက်စီးစာရင်းများကောက်ယူဆောင်ရွက်ခြင်း	▪ မြေပုံမြို့နယ်သဘာဝဘေးအန္တရာယ်ဆိုင်ရာစီမံခန့်ခွဲမှုကော်မတီ (ဥက္ကဋ)	▪ (၂၄)နာရီအတွင်းလိုအပ်သောကနဦးလိုအပ်ချက်စာရင်းများအားအချိန်မီကောက်ယူပေးပို့ဆောင်ရွက်မည်။ ▪ ပျက်စီးဆုံးရှုံးမှုနေရာများသို့ကွင်းဆင်းစစ်ဆေးဆောင်ရွက်သွားမည်	▪ ဘေးကျရောက်ပြီးနောက် (သို့) ဒေသအာဏာပိုင်များမှခွင့်ပြုချက်ရပြီးနောက် (၁၂ နာရီ မှ ၂၄ နာရီ အတွင်း	▪ စာရင်းကောက်ယူမည့်ပုံစံ ▪ Speed Boat ▪ ကနဦးအိမ်ခြေနှင့်လူဦးရေစာရင်း ▪ ဖုန်းနံပါတ်များ ▪ I-Con	▪ ကျေးရွာကော်မတီအဖွဲ့ဝင်များ နှင့်ရပ်ကျေးစာရေးများ ▪ စေတနာ့ဝန်ထမ်းများ ▪ (ပညာရေး၊ကျန်းမာရေး) ▪ ပျက်စီဆုံးရှုံးမှု စာရင်းဇယားကောက်ယူရေး ဆပ်ကော်မ

		▪ ကနဦးစာရင်းနှင့်ကိုက်ညီမှု ရှိမရှိပြန်လည်စာရင်းကောက်ယူ ဆောင်ရွက်သွားမည်။ ▪ လူ၊အဆောက်အဦး၊လယ်မြေ၊ တာတမံ၊လမ်း၊တံတား၊ရေတွင်း၊ ရေကန်နှင့်တိရိစ္ဆာန်များအလိုက် ပျက်စီးဆုံးရှုံးမှုများကိုစာရင်း ကောက်ယူဆောင်ရွက်ခြင်းနှင့် အထက်အရာရှိထံသို့အပျက်စီးဆုံး ရှုံးမှုများအားအစီရင်ခံခြင်းနှင့်စာ ရင်းဇယားများလုပ်ဆောင်ပေးပို့ သွားမည်။		▪ ကမ်းရိုတန်းဖုန်း	တီ
▪ ကောက်ယူရရှိထားသော စာရင်းများအားပေးပို့အစီ ရင်ခံခြင်း။	▪ ပျက်စီးဆုံးရှုံးမှုစာရင်း ကောက်ယူရေးနှင့်အတည် ပြုရေး ဆပ်ကော်မတီ	▪ မိမိဒေသတွင်ထိခိုက်ဆုံးရှုံးမှုစာ ရင်းများအားအတည်ပြုနိုင်ပါရန် မြို့နယ်အုပ်ချုပ်ရေးမှူးအားအမြန် အစီရင်ခံတင်ပြခြင်း။ ▪ မြို့နယ်အုပ်ချုပ်ရေးမှူးမှတဆင့် သက်ဆိုင်ရာပြည်နယ်များနှင့်ချိတ် ဆက်ပြီးအစီ ရင်ခံတင်ပြရန်။	▪ ဘေးကျ ရောက်ပြီး နောက် ချက်ချင်း	▪ ကျေးရွာအုပ်စုအုပ်ချုပ်ရေး မှူးများမှ ဖုန်းနံပါတ် ▪ ယာဉ်များ၊ ဓါတ်ဆီ ▪ အသက်ကယ်အကျီ ▪ Icom	▪ မြို့နယ်အထွေထွေအုပ်ချုပ် ရေးဦးစီးဌာန ▪ ဘေးအန္တရာယ်ဆိုင်ရာစီမံခန့် ခွဲမှုဦးစီးဌာန ▪ ပြည်နယ်အဆင့်ဘေး အန္တ ရာယ်ဆိုင်ရာစီမံခန့်ခွဲမှု ကော်မတီ

အခန်း (၅) မြေပုံမြို့နယ်အရေးပေါ်အခြေအနေ တုံ့ပြန်ဆောင်ရွက်မှု လုပ်ငန်းစဉ်များလုပ်ဆောင်ရန် တုံ့ပြန်ဆောင်ရွက်ရေး ကဏ္ဍအသီးသီး၏အရင်းအမြစ်နှင့် လိုအပ်ချက်များ

မြေပုံမြို့နယ် ဘေးအန္တရာယ်ဆိုင်ရာ စီမံခန့်ခွဲမှု ကော်မတီဝင်၊ အရေးပေါ်ကာလ တုံ့ပြန်ဆောင်ရွက်ရေး စီမံချက်ရေးဆွဲရေး လုပ်ငန်းအဖွဲ့ဝင် ဌာနအကြီးအကဲများ၏ ဒေသတွင်း တုံ့ပြန်ဆောင်ရွက်မှုဆိုင်ရာအတွေ့အကြုံ၊ ဒေသန္တရဆိုင်ရာကျွမ်းကျင်အဆင့် အသိပညာများအပေါ် အခြေခံကာ (ဆိုင်ကလုန်းမုန်တိုင်း)များ ဖြစ်ပေါ်ပါက ထိခိုက်ခံရလွယ်မှုအမြင့်ဆုံးသော ကျေးရွာနှင့် လူဦးရေကို ဖော်ထုတ်ရာ မြို့နယ်အတွင်း အရေးပေါ်အခြေအနေ တုံ့ပြန်ဆောင်ရွက်ရန် အနိမ့်ဆုံး လူဦးရေစုစုပေါင်း (၂၅၀၀၀)ဖြင့် သဘောတူညီထားသည်။

အရေးပေါ်အခြေအနေ တုံ့ပြန်ဆောင်ရွက်ရာတွင် ပေါင်းစပ်ညှိနှိုင်းရေးကဏ္ဍ၊ ကြိုတင်သတိပေးရေးကဏ္ဍ၊ ရှာဖွေကယ်ဆယ်ရေးနှင့်လုံခြုံရေးကဏ္ဍ၊ ခိုလှုံရာနေရာစီမံခန့်ခွဲရေးကဏ္ဍ၊ ကျန်းမာရေးစောင့်ရှောက်မှုကဏ္ဍ၊ ထောက်ပံ့ပို့ဆောင်ရေးကဏ္ဍ၊ ပျက်စီးဆုံးရှုံးမှုစာရင်း ကောက်ယူရေးကဏ္ဍစသော ကဏ္ဍကြီး (၇)ရပ်ကို ဦးတည်ပြီး ဖော်ထုတ်ထားသော ထိခိုက်ခံရလွယ်လူဦးရေ (၂၅၀၀၀)အတွက် လုပ်ငန်းများ အကောင်အထည်ဖော်ဆောင်ရွက်ရာ တုံ့ပြန်ဆောင်ရွက်ရေးကဏ္ဍအသီးသီး၏ လူသားအရင်းအမြစ် (Human Resoure)၊ တည်ဆောက်မှုနှင့်သက်ဆိုင်သော (Structural) - အဆောက်အအုံများ၊ တုံ့ပြန်ရေးလုပ်ငန်းသုံးပစ္စည်းများ၊ ယာဉ်၊ ယန္တရားစသည်တို့အတွက် ဒေသတွင်းအရင်းအမြစ် (Existing capacity) နှင့် လိုအပ်မှု (Needs) ကို အခြေခံကာ၊ ကွာခြားချက် (Gaps) တို့ကို ဆွေးနွေးဖော်ထုတ်ထားသည်။ ကြိုတင်ပြင်ဆင်ရေးနှင့် တုံ့ပြန်ဆောင်ရွက်ရေးဆိုင်ရာလုပ်ငန်းများကို ထိထိရောက်ရောက်ဆောင်ရွက်နိုင်ရန် ရည်ရွယ်ချက်ဖြင့် အရေးပေါ်ကာလ တုံ့ပြန်ဆောင်ရွက်ရေး ကဏ္ဍအသီးသီးအတွက် အစိုးရဌာနအသီးသီးနှင့် အခြားသော ပူးပေါင်းပါဝင်ဆောင်ရွက်သူ (Stakeholders) များ၏ ချိတ်ဆက်မှုကိုဖော်ပြထားသည်။

၅. ၁ မြေပုံမြို့နယ်ပေါင်းစပ်ညှိနှိုင်းမှုကဏ္ဍဒေသအတွင်းရှိ အရင်းအမြစ်များလိုအပ်ချက်နှင့် ကွာခြားချက်များ

လိုအပ်သောအရင်းအမြစ်စာရင်း	လိုအပ်မှုအရေအတွက်	ဒေသအတွင်း ရရှိနိုင်သည့် အရင်းအမြစ်များ	လိုအပ်ချက်	မှတ်ချက်
ဥက္ကဌ	၁	၁	၀	
အဖွဲ့ဝင်များ	၉	၉	၀	
ဒေသကွပ်ကဲရေးရုံး	၁	၁	၀	
စားပွဲခုံများ	၂၀	၂၀	၀	
ကုလားထိုင်	၁၅၀	၁၅၀	၀	
ကြော်ငြာသင်ပုန်း	၅	၅	၀	
မီးစက် ၁၀ လုံး	၃	၁	၂	ထွေအုပ် (၁)
ကွန်ပျူတာ	၂	၂	၀	ထွေအုပ်ရုံးမှရရှိ
ဆိုလာ	၂	၀	၂	
စာရေးကိရိယာ	အစုံ ၉ ဆပ်	၀	၉	
စက်သုံးဆီ	၅၀ ဂါလံ	၀	၅၀ ဂါလံ	

အသံချဲ့စက်	၁	၁	၀	မီးသတ်

၅.၂ ကြိုတင်သတိပေးချက်ကဏ္ဍဒေသအတွင်းရှိ အရင်းအမြစ်များ လိုအပ်ချက်နှင့် ကွာခြားချက်များ

လိုအပ်သောအရင်းအမြစ်စာရင်း	လိုအပ်မှုအရေအတွက်	ဒေသအတွင်းရရှိနိုင်သည့်အရင်းအမြစ်များ	လိုအပ်ချက်	မှတ်ချက်
ဥက္ကဋ္ဌ	၁	၁	၀	
အဖွဲ့ဝင်များ	၈	၈	၀	
ရပ်ကွက်နှင့်ကျေးရွာအုပ်စုအုပ်ချုပ်ရေးမှူးများ	၅၉	၅၉	၀	
ရပ်ကွက်နှင့် ကျေးရွာအုပ်စုစာရေးများ	၃၃	၃၃	၀	
မြို့ပေါ်၉ ရပ်ကွက်	၉	၉	၀	
ကမ်းထောင့်ကြီး	၅	၅	၀	
အသံချဲ့စက်	၂	၁	၁	ထွေအုပ်
လက်ကိုင်စကားပြောစက်	၂၈	၂၈	၀	သီးသန့်အတွက်မရှိ၊ လိုအပ်လျှင်ထွေအုပ်ရုံးမှရယူနိုင်သည်။
ကား	၂	၂		
ကင်မရာ	၁	၁	၀	သီးသန့်အတွက်မရှိ၊လိုအပ်လျှင်ထွေအုပ်ရုံးရယူနိုင်သည်။

၅.၃ ရှာဖွေကယ်ဆယ်ရေးနှင့် လုံခြုံရေးကဏ္ဍ ဒေသအတွင်းရှိ အရင်းအမြစ်များ လိုအပ်ချက်နှင့် ကွာခြားချက်များ

လိုအပ်သောအရင်းအမြစ်စာရင်း	လိုအပ်မှုအရေအတွက်	ဒေသအတွင်းရရှိနိုင်သည့်အရင်းအမြစ်များ	လိုအပ်ချက်	မှတ်ချက်
(လူ)				
ဥက္ကဋ္ဌ	၁	၁	၀	
အဖွဲ့ဝင်	၈	၈	၀	
အရံမီးသတ်တပ်ဖွဲ့	၃၀	၃၀	၀	
နယ်မြေခံရဲ တပ်ဖွဲ့	၂၈	၂၈	၀	

Speed Boat	၁၀	၂	၈	မီးသတ်၊ ထွေအုပ်
Structure	၁၀	၁	၉	ကြက်ခြေနီမှ
Chain Saw	၁၀	၁	၉	မီးသတ်
ပေ ၁၀၀ ကြိုး	၁၀	၀	၁၀	
ပေ ၅၀ ကြိုး	၂၀	၀	၂၀	
ရွက်ဖျင်တဲ	၁၀	၀	၁၀	
ခေါင်းစည်းဓာတ်မီး	၅၀	၀	၅၀	
လူနာတင်ယဉ်	၂	၁	၁	
ကား	၅	၀	၅	
Hand Speaker	၅၀	၅	၄၅	ထွေအုပ် ၃၊ ရဲ ၂
လက်အိပ် ရာဘာ	၅၀	၀	၅၀	
ရိုးရိုးလက်အိပ်	၁၀၀	၀	၁၀၀	
အသက်ကယ်အင်္ကျီ	၁၀၀	၁၀	၉၀	မီးသတ် ၁၀
လူသေထည့်ရန်အိတ်	၅	၀	၅	
စက်တပ်ယာဉ် ဘုတ်အသေး				
	၂၂၅	၂၂၅	၀	ကျေးရွာအဆင့် လိုင်းဆွဲကောင်စာရင်း
ပေါက်တူး၊ ရဲဒင်း၊ ဂေါ်ပြား	၁၀	၀	၁၀	
မီးစက် ၅ လုံး	၁၀	၀	၁၀	
လောင်စာဆီ	၁၅၀ ဂါလံ	၀	၁၅၀ ဂါလံ	
2 D	၁၀ ဗူး	၀	၁၀	
မီးလုံး	၅၀	၀	၅၀	Speed boat တစ်စီးလျှင် ၅စုံ (Speed Boat ၁၀ ခန့်)
မီးကြိုး	၅၀၀	၀	၅၀၀	
I-Con	၅	၂	၃	ရဲ (၂)

၅. ၄ ခိုလှုံရာနေရာစီမံခန့်ခွဲရေးကဏ္ဍ ဒေသအတွင်းရှိ အရင်းအမြစ်များ လိုအပ်ချက်နှင့် ကွာခြားချက်များ

လိုအပ်သောအရင်းအမြစ်စာရင်း	လိုအပ်မှုအရေအတွက်	ဒေသအတွင်း ရရှိနိုင်သည့် အရင်းအမြစ်များ	လိုအပ်ချက်	မှတ်ချက်
ဥက္ကဌ	၁	၁	၀	
အဖွဲ့ဝင်များ	၁၄	၁၄	၀	
ခိုလှုံရာနေရာများ	၁၄	၆	၈	
တာပေါ်လင် (၂၅ ပေ ပတ်လည်)	၅၀၀၀	၀	၅၀၀၀	
သုံးရေ	၁၄၀၀၀၀ ဂါလံ	၀	၁၄၀၀၀၀ ဂါလံ	၄ ဂါလံ ၁ရက် အိမ်ထောင်စု ၅၀၀ အတွက် ၇ ရက်
သောက်ရေ	၃၅၀၀၀ လီတာ	၀	၃၅၀၀၀ လီတာ	၂ လီတာ x ၂၅၀၀၀ ၇ရက်ခန့်
ခေါက်ဆွဲခြောက်	၂၁၈၇၅ ဖာ	၀	၂၁၈၇၅	၁ရက်လျှင် ၃ ထုပ်နှင့် ၇ ရက် ၅၂၅၀၀ ကို ၂၄ နှင့်စား
ရေပုံး	၅၀၀၀	၀	၅၀၀၀	အိမ်ထောင်စု ၅၀၀၀
ယာယီအိမ်သာ	၅၀၀	၀	၅၀၀	၅၀ ယောက် ၁လုံး
စက်တပ်ယာဥ် ဘုတ်အသေး	၂၂၅	၂၂၅	၀	
ပုဂ္ဂိုလိကပိုင် ဘုတ်		၃၀	၀	
မီးစက် ၃ လုံး	၁၀	၀	၁၀	မီးစက် ၁ လုံး မီးချောင်း ၁၀၀
မီးချောင်း	၁၀၀၀	၀	၁၀၀၀	
မီးကြိုး	၃၀၀၀ ကိုက်	၀	၃၀၀၀	၃၀၀ ကိုက် အိမ်ထောင်စု ၅၀
လောင်စာဆီ	၇၀	၀	၇၀	
အမှိုက်ပုံး	၅၀၀၀	၀	၅၀၀၀	အိမ်ထောင်စု ၅၀၀၀
အမှိုက်ကန်	၂၅၀	၀	၂၅၀	အိမ်ထောင်စု ၂၀ လျှင် ၁လုံး အိမ်ထောင်စု ၅၀၀၀ အတွက်
လက်ကိုင်အသံချဲ့စက်	၆၄	၃၂	၃၂	၃၂ ရွာ

				တစ်ရွာလျှင် ၂ လုံး
အမျိုးသားအဝတ်အထည်	၅၀၀၀၀	၀	၅၀၀၀	
အမျိုးသမီး	၅၀၀၀၀	၀	၅၀၀၀	
ကလေး	၅၀၀၀၀	၀	၅၀၀၀	

၅. ၅ ကျန်းမာရေးစောင့်ရှောက်မှုကဏ္ဍ ဒေသတွင်းရှိ အရင်းအမြစ်များ လိုအပ်ချက်နှင့် ကွာခြားချက်များ

လိုအပ်သောအရင်းအမြစ်စာရင်း	လိုအပ်မှုအရေအတွက်	ဒေသအတွင်း ရရှိနိုင်သည့် အရင်းအမြစ်များ	လိုအပ်ချက်	မှတ်ချက်
ကျန်းမာရေးဆပ်ကော်မတီ	၈	၈	၀	
မြို့နယ်ဆရာဝန်	၁	၁	၀	ကျန်းမာရေးဦးစီးဌာန၏ ဖွဲ့စည်း ပုံအတိုင်း
မြို့နယ်ကျန်းမာရေးမှူး	၉	၉	၀	ကျန်းမာရေးဦးစီးဌာန၏ ဖွဲ့စည်း ပုံအတိုင်း
သားဖွား	၃၆	၃၆	၀	ကျန်းမာရေးဦးစီးဌာန၏ ဖွဲ့စည်း ပုံအတိုင်း
ကြီးကြပ် (၂)	၅၀	၅၀	၀	ကျန်းမာရေးဦးစီးဌာန၏ ဖွဲ့စည်း ပုံအတိုင်း
မိခင်းကလေးစောင့်ရှောက်ရေးအသင်း	၅	၅	၀	
အမျိုးသမီးရေးရာ	၅	၅	၀	
မြို့နယ်ကြက်ခြေနီအဖွဲ့	၂၀	၂၀	၀	
အရံသားဖွား	၂၅	၂၅	၀	
ကျန်းမာရေးလုပ်သား	၂၅	၂၅	၀	
ထမ်းစင်	၁၀	၂	၈	ကြက်ခြေနီ
စက်တပ်ရေယာဉ်	၃	၀	၃	NGO ပံ့ပိုးပေး
ဆေးဝါးထည့်ရန် ဆေးသေတ္တာဘူး	၇၀	၀	၇၀	
ဆေးဝါး	၁၀၀၀	၄၀၀၀		လူ (၅၀၀၀)စာအတွက် စုဆောင်းထားခြင်း။
ကာကွယ်ဆေးထည့်ရန် ဆေးသတ္တာဗူး	၃၆			
လူနာတင်ကား	၂	၁	၁	
အမိုက်ပုံး	၂၀	၁၀	၁၀	ယာယီခိုလှုံရာစခန်း (၈)နေရာအတွက်
Delivery kit	၃၀၀၀	၂၀၀၀		

တာပေါ်လင် ကိုက် (၁၀၀)	၉	၀	၉	ယာယီခိုလှုံရာစခန်း (၉)နေရာ တွင်ဆေး ခန်းဖွင့်လှစ်ရန်

၅. ၆ ထောက်ပံ့ပို့ဆောင်ရေးကဏ္ဍဒေသတွင်းရှိ အရင်းအမြစ်များ လိုအပ်ချက်နှင့် ကွာခြားချက်များ

လိုအပ်သောအရင်းအမြစ်စာရင်း	လိုအပ်မှု အရေအတွက်	ဒေသအတွင်း ရရှိနိုင်သည့် အရင်းအမြစ်များ	လိုအပ်ချက်	မှတ်ချက်
ဉက္ကဌ	၁	၁	၀	
အဖွဲ့ဝင်များ	၁၁	၁၁	၀	
လူငယ်စေတနာ့ဝန်ထမ်းများ	၁၈၅	၁၈၅	၀	ရွာတစ်ရွာလျှင် ၅ ယောက်နှုန်း
ရေသန့်	၃၅၀၀၀	၀	၃၅၀၀၀	၂ လီတာ ၂၅၀၀၀ ၇ရက်ခန့်
ခေါက်ဆွဲခြောက်	၂၁၈၇၅ ဖာ	၀	၂၁၈၇၅ ဖာ	၁ရက်လျှင် ၃ ထုပ်နှင့် ၇ ရက် ၅၂၅၀၀ ကို ၂၄ နှင့်စား
ရေပုံး	၅၀၀၀	၀	၅၀၀၀	၅ဦး တစ်မိသားစု အလိုက်
ဓါတ်မီး (အကြီး)	၁၅	၀	၁၅	၅ ဖွဲ့အတွက် ၁ဖွဲ့၃လက်
ဆိုလာ	၅၀၀၀	၀	၅၀၀၀	အိမ်ထောင်စု ၅၀၀၀ အတွက်
တစ်အိမ်လျှင် ၅ယောက်နှုန်း				
Family Kit	၅၀၀၀	၀	၅၀၀၀	အိမ်ထောင်စု ၅၀၀၀ အတွက်
တစ်အိမ်လျှင် ၅ယောက်နှုန်း				
အိမ်သာ	၅၀၀	၀	၅၀၀	အိမ်သာတစ်လုံး လူ ၅၀ ဦးခန့် လူ၂၅၀၀၀အတွက်
ရွက်ဖျင်တဲ	၅၀၀၀	၀	၅၀၀၀	အိမ်ထောင်စု ၅၀၀၀ အတွက်
တစ်အိမ်လျှင် ၅ယောက်နှုန်း				
တာပေါ်လင်	၅၀၀၀	၀	၅၀၀၀	
ကုန်တင်ကားကြီး ၁၆ တန်	၂	၁	၁	စည်ပင်၁၊
လက်ကိုင်အသံချဲ့စက်	၁၀	၀	၁၀	
ဂိုဒေါင်	၅	၅	၀	
ရေစုပ်စက်	၁၀	၀	၁၀	

၅. ၇ ကနဦး ပျက်စီးဆုံးရှုံးမှုစာရင်းကောက်ယူရေးကဏ္ဍဒေသတွင်းရှိ အရင်းအမြစ်များ လိုအပ်ချက်နှင့်ကွာခြားချက်များ

လိုအပ်သောအရင်းအမြစ်စာရင်း	လိုအပ်မှုအရေအတွက်	ဒေသအတွင်း ရရှိနိုင်သည့် အရင်းအမြစ်များ	လိုအပ်ချက်	မှတ်ချက်
ဥက္ကဌ	၁	၁	၀	
အဖွဲ့ဝင်	၂၀	၂၀	၀	
ဌသူကညအနနမ	၁၈၅	၁၈၅	၀	တစ်ရွာလျှင် ၅ ဦးနှုန်းဖြင့် ၃၇ ရွာအတွက်
I-Con	၆	၀	၆	
ကမ်းရိုးတန်းဖုန်း	၆	၀	၆	
Speed Boat	၂	၀	၂	
ကျောပိုးအိပ်	၁၈၅	၀	၁၈၅	
ရေစိုခံအိပ်	၁၈၅	၀	၁၈၅	
မိုးကာ	၁၈၅	၀	၁၈၅	
ဓါတ်မီး	၁၅	၀	၁၅	တစ်ဦးလျှင် ၁ လက်နှုန်း၊ ကော်မတီဝင်များ

အခန်း (၆) မြေပုံမြို့နယ် အရေးပေါ်အခြေအနေတုံ့ပြန်ဆောင်ရွက်ရေး ဆိုင်ရာလုပ်ငန်းစဉ်များစောင့်ကြည့်သုံးသပ်ခြင်းနှင့် အရေးပေါ်အခြေအနေတွင် ပေါင်းစပ်ဆောင်ရွက်မှုလုပ်ငန်းစဉ်ပြပုံစံ

မြေပုံမြို့နယ် အရေးပေါ်အခြေအနေတုံ့ပြန်ဆောင်ရွက်ရေးလုပ်ငန်းစီမံချက်ကို ဆိုင်ကလုန်း မုန်တိုင်းကြောင့် မိုင် ၅၀ နှင့် ၁၀၀ ကြားတိုက်ခတ်ပါက) ထိခိုက်ခံရနိုင်ခြေများသော ကျေးရွာ (၃၇) ရွာ၊ လူဦးရေ (၂၅၀၀၀)ဦးအတွက် လုပ်ငန်းစဉ်များ၊ ထိုလုပ်ငန်းများဖော်ဆောင်ရန် အရင်းအမြစ် လိုအပ်ချက်များကို ဖော်ထုတ်ရေးဆွဲထားသည်။ စီမံချက်ကို မြို့နယ် အတွင်းကျရောက်နိုင်သော အန္တရာယ်အမျိုးမျိုးအတွက် ရေးဆွဲထားသင့်သည်။ စီမံချက် ကာလ အပိုင်းအခြားအားဖြင့် ၁နှစ် (သို့မဟုတ်) ၂နှစ် ပုံမှန် အသစ်ပြန်လည်ရေးဆွဲခြင်းဖြင့် သက်ဝင်လှုပ်ရှားပြီး၊ ဒေသလိုအပ်ချက်နှင့် ကိုက်ညီသောလုပ်ငန်းစဉ်များကို စဉ်ဆက်မပြတ် ဖော်ထုတ်နိုင်မည် ဖြစ်သည်။ ထို့အပြင် ပြဋ္ဌာန်းထားသော ဘေးအန္တရာယ်ဆိုင်ရာ ဥပဒေ၊ နည်းဥပဒေများ၊ တည်မြဲအမိန့်များ အသစ်ပြဋ္ဌာန်းခြင်း (သို့မဟုတ်) ပြုပြင်ရေးဆွဲခြင်း၊ ရာသီဥတုပြောင်းလဲမှုဖြစ်စဉ်များကြောင့် သဘာဝပတ်ဝန်းကျင်နှင့် ဘေးအန္တရာယ်ဖြစ်စဉ်များ ပြောင်းလဲခြင်းတို့ဖြစ်ပွားပါက အခါအားလျော်စွာစီမံချက်ကို အသစ်ရေးဆွဲရန် လိုအပ်သည်။

၆. ၁ တုံ့ပြန်ဆောင်ရွက်ရေး ကဏ္ဍအသီးသီးအတွက် အစိုးရဌာနအသီးသီးနှင့် အခြားသောပူးပေါင်းပါဝင်ဆောင်ရွက်သူ (Stakeholders) များ၏ ချိတ်ဆက်မှုပြပုံစံ

အရေးပေါ်အခြေအနေတွင် ဘေးသင့်ပြည်သူများအတွက် တုံ့ပြန်ဆောင်ရွက်ရေးလုပ်ငန်းစဉ်များကို ရခိုင်ပြည်နယ်တွင်အခြေစိုက်ပြီး မတူညီသောကျွမ်းကျင်မှုများအရ ကဏ္ဍအသီးသီးဖော်ဆောင်နေသော ပြည်တွင်းပြည်ပအစိုးရမဟုတ်သောအဖွဲ့များ အပါအဝင်ဒေသအတွင်းရှိ စီးပွားရေးလုပ်ငန်းရှင်နှင့် လူမှုဂရုဏာအဖွဲ့အစည်းများနှင့်ကြိုတင်ပေါင်းစပ်ထားခြင်းဖြင့် အရေးပေါ်ကာလတွင် ဆောင်ရွက်ရမည့် အဆင်ပြေချောမွေ့နိုင်မည်ဖြစ်သည်။ အောက်ဖော်ပြပါဇယားတွင် ကဏ္ဍအသီးသီးတွင် ပေါင်းစပ်နိုင်မည့် ဌာန၊ အဖွဲ့အစည်း၊ စီပွားရေးလုပ်ငန်းရှင်များနှင့် လူမှုဂရုဏာအသင်းတို့ကို ချိတ်ဆက်ထားသည်။

အကြောင်းအရာ	ဌာန	[illegible]	ယူဉ	ဏမငလေအေန ၂နခအသမ
• **<u>အစားအစာ</u>** • **ခေါက်ဆွဲခြောက်** • **ရေသန့်** • **ဘီစကစ်မုန့်** • **အချိုရည်**	• ခရိုင်ဘေးအန္တရာယ်ဆိုင်ရာ စီမံခန့်ခွဲမှု ဦးစီးဌာန • မြို့နယ်အထွေထွေ အုပ်ချုပ်ရေးဦးစီးဌာန	• IRC • WFP • RI	• နာရေးကူညီမှုအသင်း • သွေးလှူရှင်များအသင်း • သွေးလှူရှင်များအသင်း • ကြက်ခြေနီ	
ရေနှင့် ပတ်ဝန်းကျင်သန့်ရှင်းမှု	• ကျေးလက် ဦးစီးဌာန • စည်ပင်သာယာရေးအဖွဲ့ • ရဲတပ်ဖွဲ့ • မီးသတ်တပ်ဖွဲ့ • ကျန်မာရေးဌာန • န. တ. လ	• RI • IRC	• သဘာဝဘေးအန္တရာယ် လျော့ပါးရေးအဖွဲ့ • Green Lives	
လူအသုံးအဆောင်ပစ္စည်းများနှင့် အဝတ်အထည် (NFI)	• မြို့နယ်ဘေးအန္တရာယ်ဆိုင်ရာစီမံခန့်ခွဲမှု ဦးစီးဌာန • မြို့နယ်အထွေထွေ အုပ်ချုပ်ရေးဦးစီးဌာန	• RI • IRC • ICRC	• ကြက်ခြေနီ • နာရေးကူညီမှုအသင်း • White Heart	

ကျန်းမာရေး	• ကျန်းမာရေးဌာန	• RI • IRC • URC	• နာရေးကူညီမှုအသင်း • သွေးလှူရှင်များအသင်း • ကြက်ခြေနီ • အဖြူရောင်နှလုံးသား	
အဟာရမုန့်	• ကျန်းမာရေး	• WFP (ကျောင်းအတွင်း) • MHAA • IRC	• အဖြူရောင်နှလုံးသား	
ယာယီအမိုးအကာ	• ကျေးလက်ဒေသဖွံ့ဖြိုးရေးဦးစီးဌာန • မြို့နယ်အထွေထွေအုပ်ချုပ်ရေးဦးစီးဌာန	• RI • IRC • ICRC	• ကြက်ခြေနီ • သဘာဝဘေးအန္တရာယ်လျော့ပါးရေးအဖွဲ့ • နာရေးကူညီမှုအသင်း	
လမ်းပန်းဆက်သွယ်ရေး	• ကျေးလက်ဒေသဖွံ့ဖြိုးရေးဦးစီးဌာန • လမ်းဦးစီးဌာန • စည်ပင်သာယာရေးအဖွဲ့ • ကျေးလက်လမ်းဦးစီးဌာန			
စိတ်ပိုင်းဆိုင်းရာ နှစ်သိမ့်ဆွေးနွေးမှု	• ကျန်းမာရေးဌာန • ပြန်ကြားရေးနှင့်ပြည်သူ့ဆက်ဆံရေး • ပညာရေး • လူမှုဝန်ထမ်း • MRCS		• မိခင်နှင့် ကလေး • အမျိုးသမီးရေးရာ • ကြက်ခြေနီ	
တိရိစ္ဆာန်များစောင့်ရှောက်မှု	• မွေးမြူရေးနှင့်ကုသရေးဦးစီးဌာန	• ICRC		

နောက်ဆက်တွဲ

နောက်ဆက်တွဲ (၁) မြေပုံမြို့နယ် ဘေးအန္တရာယ်ဆိုင်ရာ စီမံခန့်ခွဲမှုကော်မတီဝင်များနှင့် ဆက်သွယ်ရမည့်စာရင်း

စဉ်	အမည်	အဖွဲ့အစည်း	ရာထူး	ဖုန်းနံပါတ်
၁	မြို့နယ်အုပ်ချုပ်ရေးမှူး	မြို့နယ်အထွေထွေအုပ်ချုပ်ရေးဦးစီးဌာန	ဥက္ကဋ္ဌ	၀၉၄၃၁၂၆၁၆၂
၂	ဒု-မြို့နယ်အုပ်ချုပ်ရေးမှူး	မြို့နယ်အထွေထွေအုပ်ချုပ်ရေးဦးစီးဌာန	အဖွဲ့ဝင်	၀၉၄၂၉၆၆၉၀၂၇
၃	ဦးစီးအရာရှိ	မြို့နယ်ဥပဒေရုံး	အဖွဲ့ဝင်	၀၉၄၂၁၇၃၈၃၆၉
၄	မြို့နယ်ပညာရေးမှူး	မြို့နယ်ပညာရေးမှူးရုံး	အဖွဲ့ဝင်	၀၉၂၆၀၇၃၃၃၁၄
၅	မြို့နယ်ဆရာဝန်ကြီး	မြို့နယ်ကျန်းမာရေးဦးစီးဌာန	အဖွဲ့ဝင်	၀၉၂၅၃၁၈၈၉၄၃
၆	ဦးစီးအရာရှိ	မြို့နယ်စီမံကိန်းရေးဆွဲရေးဦးစီးဌာန	အဖွဲ့ဝင်	၀၉၄၄၂၈၉၂၄၀၉
၇	ဦးစီးအရာရှိ	မြို့နယ်သမဝါယမဦးစီးဌာန	အဖွဲ့ဝင်	၀၉၂၅၀၂၄၂၇၅၉
၈	ဦးစီးအရာရှိ	မြို့နယ်ကျေးလက်ဦးစီးဌာန	အဖွဲ့ဝင်	၀၉၂၅၂၄၅၃၈၃၀
၉	မြို့နယ်ဦးစီးမှူး	မြို့နယ်မီးသတ်ဦးစီးဌာန	အဖွဲ့ဝင်	၀၉၄၂၁၇၃၅၁၈၀
၁၀	ဒု-တပ်ရင်းမှူး	မြို့နယ်ကြက်ခြေနီ	အဖွဲ့ဝင်	
၁၁	ဦးစီးမှူး	မြို့နယ်ပြန်ဆက်ဦးစီးဌာန	အဖွဲ့ဝင်	၀၉၄၅၁၆၅၃၈၆၀
၁၂	မြို့နယ်ဦးစီးအရာရှိ	မြို့နယ်စိုက်ပျိုးရေးဦးစီးဌာန	အဖွဲ့ဝင်	၀၉၂၅၈၄၅၄၆၀၁
၁၃	မြို့နယ်ဦးစီးမှူး	လူဝင်မှုကြီးကြပ်ရေးနှင့်ပြည်သူအင်အား ဆိုင်ရာဦးစီးဌာန	အဖွဲ့ဝင်	၀၉၂၅၆၀၄၄၅၁၄
၁၄	ဦးစီးအရာရှိ	မြို့နယ်ငါးလုပ်ငန်းဦးစီးဌာန	အဖွဲ့ဝင်	၀၉၂၅၀၆၀၂၉၈၇
၁၅	တာဝန်ခံ	မြို့နယ်ဆက်သွယ်ရေးဦးစီးဌာန	အဖွဲ့ဝင်	
၁၆	မြို့နယ်အင်ဂျင်နီယာ	မြို့နယ်ဆည်မြောင်းဦးစီးဌာန	အဖွဲ့ဝင်	၀၉၄၅၀၅၄၀၂၈၉
၁၇	ဥက္ကဋ္ဌ	မိခင်နှင့်ကလေးအဖွဲ့	အဖွဲ့ဝင်	
၁၈	ဦးသန်းရွှေ	လူမှုရေးအဖွဲ့	အဖွဲ့ဝင်	
၁၉	ဦးကျော်မျိုးဝေ	လူမှုရေးအဖွဲ့	အဖွဲ့ဝင်	
၂၀	အမှုဆောင်အရာရှိ	မြို့နယ်စည်ပင်သာယာရေးအဖွဲ့	အဖွဲ့ဝင်	၀၉၄၅၃၀၇၅၀၉၄
၂၁	ဦးစီးအရာရှိ	မြို့နယ်သစ်တောဦးစီးဌာန	အဖွဲ့ဝင်	၀၉၂၅၉၀၆၉၂၂၉

၂၂	ဦးစီးအရာရှိ	မြို့နယ်အားကစားဦးစီးဌာန	အဖွဲ့ဝင်	၀၉၄၅၁၉၈၂၄၅၁
၂၃	ဦးစီးအရာရှိ	မြို့နယ်စာရင်းစစ်ဦးစီးဌာန	အဖွဲ့ဝင်	၀၉၇၉၀၁၈၇၀၃၅
၂၄	ဦးစီးအရာရှိ	မြို့နယ်အခွန်ဦးစီးဌာန	အဖွဲ့ဝင်	၀၉၄၂၁၇၂၁၅၅၇
၂၅	မြို့နယ်လျှပ်စစ်မှူး	လျှပ်စစ်ဓါတ်အားဖြန့်ဖြူးရေးလုပ်ငန်း	အဖွဲ့ဝင်	၀၉၈၅၂၄၂၁၁
၂၆	ဦးစီးအရာရှိ	သာသနာထွန်းကားပြန့်ပွားရေးဦးစီးဌာန	အဖွဲ့ဝင်	၀၉၄၀၀၄၈၁၉၉
၂၇	ဦးစီးအရာရှိ	မြန်မာစီးပွားရေးဘဏ်	အဖွဲ့ဝင်	
၂၈	မြို့နယ်ကြီးကြပ်ရေးမှူး	မြို့နယ်ဖွံ့ဖြိုးမှုကြီးကြပ်ရေးရုံး	အဖွဲ့ဝင်	
၂၉	ဦးစီးမှူး	မြို့နယ်မွေးမြူရေးနှင့်ကုသရေးဦးစီးဌာန	အဖွဲ့ဝင်	၀၉၉၇၆၃၁၅၉၃၉
၃၀	ဦးစီးအရာရှိ	လယ်ယာမြေစီမံခန့်ခွဲရေးနှင့်မြေစာရင်းအင်းဦးစီးဌာန	အဖွဲ့ဝင်	၀၉၂၅၀၄၆၃၈၄၃
၃၁	ဦးစီးအရာရှိ	မြို့နယ်လမ်းဦးစီးဌာန	အဖွဲ့ဝင်	၀၉၅၀၈၁၅၇၇
၃၂	တာဝန်ခံ	စားသုံးသူရေးရာ	အဖွဲ့ဝင်	၀၉၄၂၁၇၄၇၇၀၄
၃၃	မန်နေဂျာ	မြို့နယ်လယ်ယာဖွံ့ဖြိုးရေးဘဏ်	အဖွဲ့ဝင်	
၃၄	မြို့နယ်ရဲတပ်ဖွဲ့မှူး	မြန်မာနိုင်ငံရဲတပ်ဖွဲ့	အတွင်းရေးမှူး	၀၉၄၅၁၈၃၂၅၂၈

နောက်ဆက်တွဲ (၂) ခိုလှုံရာနေရာစာရင်းများနှင့်လိုအပ်ချက်များ

မြေပုံမြို့နယ်အတွင်းသဘာဝဘေးအန္တရာယ်ဖြစ်ပေါ်လာပါက အရေးပေါ်ပြောင်းရွှေ့ကနေရာချထားရန်နှင့် ခိုလှုံရာနေရာများအခြေအနေ

မြောက်ဦးခရိုင်၊ မြေပုံမြို့

စဉ်	မြို့နယ် အမည်	ရပ်ကွက်/ကျေး ရွာအုပ်စု အမည်	မြေပုံအညွှန်း	ရပ်ကွက်/ ကျေးရွာ အမည်	ခိုလှုံရာနေရာ (ဘုန်းကြီးကျောင်း၊ စာသင်ကျောင်း၊ ဆိုင်ကလုန်း ခိုလှုံရာအဆောက်အဦး တောင်ကုန်း	အရွယ် အစား(ပေ)	ဝင်ဆံ့လူဦး ရေ (Size of evacuation)	စုစုပေါင်း လူဦးရေ (Total Population)	လိုအပ် သော လူဦး ရေ	မိုင် အကွာ အဝေး	သယ်ယူပို့ ဆောင်ရေး (ကုန်းလမ်း၊ ရေလမ်း၊ ခြေလျင်)	အချိန်	မှတ်ချက်
၁	မြေပုံ		အီးတီ- ၃၉၅၁၅၈	သဲတန်းရပ်ကွက်	ဘုန်းကြီးကျောင်း(၂)ကျောင်း၊ စာသင်ကျောင်း(၂)ကျောင်း	၁၂၀×၄၀ ၊ ၁၂၀×၃၀	၃၆၀၀	၂၁၂၄	-	၃၀၀ ပေ	ကုန်းလမ်း	၁၀ မိနစ်	
၂	မြေပုံ		အီးတီ- ၃၉၃၁၆၃	တရုတ်တန်းရပ်ကွက်	ဘုန်းကြီးကျောင်း(၄)ကျောင်း၊ စာသင်ကျောင်း(၂) ကျောင်း	၁၂၀×၄၀ ၊ ၁၂၀×၃၀	၄၉၀၀	၆၉၈	-	၃၀၀ ပေ	ကုန်းလမ်း	၁၀ မိနစ်	
၃	မြေပုံ		အီးတီ- ၉၃၁၆၄	ဈေးပိုင်းရပ်ကွက်	စာသင်ကျောင်း(၁)ကျောင်း	၉၀×၃၀	၆၀၀	၃၈၀	-	၃၀၀ ပေ	ကုန်းလမ်း	၁၀ မိနစ်	
၄	မြေပုံ		အီးတီ- ၃၉၃၁၆၅	အလယ်ပိုင်းရပ်ကွက်	ခိုင်ခန့်အဆောက်အဦးများ(၃) ခု	၉၀×၃၀	၁၅၀	၇၀၃	၅၅၃	၃၀၀ ပေ	ကုန်းလမ်း	၁၀ မိနစ်	
၅	မြေပုံ		အီးတီ- ၃၉၅၁၇၃	မြောက်ပိုင်းရပ်ကွက်	ဘုန်းကြီးကျောင်း(၂)ကျောင်း၊ စာသင်ကျောင်း(၁)ကျောင်း	၁၂၀×၃၀ ၊ ၉၀×၃၀	၁၇၀၀	၁၂၄၈	-	၃၀၀ ပေ	ကုန်းလမ်း	၁၀ မိနစ်	
၆	မြေပုံ		အီးတီ- ၃၈၈၁၆၅	ကံသာထွက်ဝရပ် ကွက်	ခိုင်ခန့်အဆောက်အဦး(၂)၊ ဘုန်းကြီးကျောင်း(၄)၊ စာသင်ကျောင်း(၁)	၉၀×၃၀ ၊ ၁၂၀×၃၀	၁၈၀၀	၁၄၀၈	-	၃၀၀ ပေ	ကုန်းလမ်း	၁၀ မိနစ်	
၇	မြေပုံ		အီးတီ- ၃၈၇၁၆၆	တောင်ပေါ်	စာသင်ကျောင်း(၁)	၆၀ × ၃၀	၂၀၀	၃၁၅၉	၂၉၅၉	၃၀၀ ပေ	ကုန်းလမ်း	၁၀ မိနစ်	
၈	မြေပုံ		အီးတီ- ၃၉၅၁၆၈	တောင်ပိုင်း	စာသင်ကျောင်း(၁)	၆၀ × ၃၀	၅၀	၁၀၅၁	၁၀၀၁	၃၀၀ ပေ	ကုန်းလမ်း	၁၀ မိနစ်	

၉	မြေပုံ		အီးတီ- ၃၉၃၁၅၉	ရွာသစ်ကေ	ခိုင်ခန့်အဆောက်အဦး(၂) ဘုန်းကြီးကျောင်း(၂) စာသင်ကျောင်း(၂)	၉၀×၃၀၊ ၁၂၀×၃၀၊ ၁၂၀×၃၀	၉၀၀	၁၃၉၀	၄၉၀	၄၅၀ ပေ	ကုန်းလမ်း	၁၀ မိနစ်	
၁၀	မြေပုံ	အငူ	အီးတီ- ၃၉၈၁၄၂	အငူရွာဟောင်း	ခိုင်ခန့်အဆောက်အဦး(၁) ဘုန်းကြီးကျောင်း(၁) စာသင်ကျောင်း(၁)	၉၀×၃၀၊ ၁၂၀×၃၀၊ ၉၀×၃၀	၆၈၀	၇၉၁	၁၁၁	၁ဖာလုံ	ကုန်းလမ်း	၂၀ မိနစ်	
	မြေပုံ		အီးတီ- ၃၉၇၁၃၉	အငူရွာသစ်	ဘုန်းကြီးကျောင်း(၁) စာသင်ကျောင်း(၁)	၁၂၀×၃၀	၇၂၀	၄၄၅	-	၁ဖာလုံ	ကုန်းလမ်း	၂၀ မိနစ်	
	မြေပုံ		အီးတီ- ၃၉၉၁၄၈	အုန်းတော	ခိုင်ခန့်အဆောက်အဦး(၁)	၉၀×၃၀	၂၁၀	၄၇၀	၂၆၀	၁ဖာလုံ	ကုန်းလမ်း	၂၀ မိနစ်	
	မြေပုံ		အီးတီ- ၃၉၃၁၄၉	ပြိုင်းတောချေ	ခိုင်ခန့်အဆောက်အဦး(၁)၊ ဘုန်းကြီးကျောင်း(၁)၊ စာသင်ကျောင်း(၁)	၉၀×၃၀၊ ၉၀×၃၀၊ ၆၀×၃	၄၃၀	၃၃၀	-	၁ဖာလုံ	ကုန်းလမ်း	၂၀ မိနစ်	
	မြေပုံ		အီးတီ- ၃၉၅၁၅၂	အောင်လယ်ပြင်	ခိုင်ခန့်အဆောက်အဦး(၁) စာသင်ကျောင်း(၁)	၉၀×၃၀၊ ၆၀×၃၀	၁၅၀	၃၀၄	၁၅၄	၁ဖာလုံ	ကုန်းလမ်း	၂၀ မိနစ်	
	မြေပုံ		အီးတီ- ၃၉၄၁၅၅	နတ်ချောင်း	ဘုန်းကြီးကျောင်း(၂)	၉၀×၄၀	၃၀၀	၁၄၅	-	၁ဖာလုံ	ကုန်းလမ်း	၂၀ မိနစ်	
၁၁	မြေပုံ	အလယ်ကျွန်း	အီးတီ- ၂၆၂၂၆၅	အလယ်ကျွန်း	ခိုင်ခန့်အဆောက်အဦး(၁)၊ ဘုန်းကြီးကျောင်း(၁)၊	၉၀×၃၀၊ ၆၀×၃၀	၈၅၀	၁၈၅၃	၁၀၀၃	၁ဖာလုံ	ကုန်းလမ်း	၂၀ မိနစ်	
၁၂	မြေပုံ	အတွင်းငခူ ချောင်း	အီးတီ- ၂၉၆၂၆၃	အတွင်းငခူချောင်း	ခိုင်ခန့်အဆောက်အဦး(၁)၊ ဘုန်းကြီးကျောင်း(၁)၊ စာသင်ကျောင်း(၁)	၆၀×၃၀၊ ၉၀×၃၀၊ ၆၀×၃၀	၈၃၅	၁၄၄၃	၆၀၈	၁ဖာလုံ	ကုန်းလမ်း	၂၀ မိနစ်	
	မြေပုံ			ရွာသစ်	ဘုန်းကြီးကျောင်း(၁)၊	၉၀×၃၀	၅၀	၆၃	၁၃	၁ဖာလုံ	ကုန်းလမ်း	၂၀ မိနစ်	
၁၃	မြေပုံ	ပြည့်ချောင်း	အီးတီ- ၅၁၈၈၆၂	ပြည့်ချောင်း	ဘုန်းကြီးကျောင်း(၁)၊ စာသင်ကျောင်း(၁)	၉၀×၃၀၊ ၆၀×၃၀	၁၇၀၀	၁၀၅၉	-	၃၀၀ ပေ	ကုန်းလမ်း	၁၀ မိနစ်	
	မြေပုံ		အီးတီ- ၄၅၂၉၆၁	မင်းချောင်း	ဘုန်းကြီးကျောင်း(၁)၊	၉၀×၃၀	၂၀၀	၆၆၇	၄၆၇	၃၀၀ ပေ	ကုန်းလမ်း	၁၀ မိနစ်	
၁၄	မြေပုံ	ကိုရန်ပြင်	အီးတီ- ၅၁၆၉၁၆	ကိုရန်ပြင်	ဘုန်းကြီးကျောင်း(၁)၊ စာသင်ကျောင်း(၁)	၉၀×၃၀၊ ၆၀×၃၀	၇၂၀	၁၀၂၀	၃၀၀	၃၀၀ ပေ	ကုန်းလမ်း	၁၀ မိနစ်	

	မြေပုံ		အီးတီ- ၅၂၀၉၅၅	ဘီးလူးကွယ်	ဘုန်းကြီးကျောင်း(၁)၊ စာသင်ကျောင်း(၁)	၉၀×၃၀၊ ၆၀×၃၀	၃၀၀	၉၈၇	၆၈၇	၃၀၀ ပေ	ကုန်းလမ်း	၁၀ မိနစ်	
	မြေပုံ		အီးတီ- ၄၉၄၉၁၅	ပြိုင်းချောင်း	ဘုန်းကြီးကျောင်း(၁)၊ စာသင်ကျောင်း(၁)	၉၀×၃၀၊ ၆၀×၃၀	၂၈၀	၅၈၅	၃၀၅	၃၀၀ ပေ	ကုန်းလမ်း	၁၀ မိနစ်	
၁၅	မြေပုံ	ချောင်ကျ	အီးတီ- ၄၂၆၁၇၅	ချောင်ကျ(အောက်)	ဘုန်းကြီးကျောင်း(၁)၊ စာသင်ကျောင်း(၁)	၉၀×၃၀၊ ၆၀×၃၀	၅၃၀	၂၉၃	-	၃၀၀ ပေ	ကုန်းလမ်း	၁၀ မိနစ်	
	မြေပုံ		အီးတီ- ၄၂၆၁၇၆	ချောင်ကျ(ထက်)	ဘုန်းကြီးကျောင်း(၁)၊ စာသင်ကျောင်း(၁)	၉၀×၃၀၊ ၆၀×၃၀	၂၈၀	၅၀၈	၂၂၈	၃၀၀ ပေ	ကုန်းလမ်း	၁၀ မိနစ်	
၁၆	မြေပုံ	‘ဒိုင်းဘုံ	အီးတီ- ၄၅၀၂၂၅	ဒိုင်းဘုံ	ဘုန်းကြီးကျောင်း(၁)၊ စာသင်ကျောင်း(၁)	၉၀×၃၀၊ ၆၀×၃၀	၁၂၀၀	၉၅၃	-	၃၀၀ ပေ	ကုန်းလမ်း	၁၀ မိနစ်	
	မြေပုံ		အီးတီ- ၄၄၁၂၃၄	သာယာဝတီ	စာသင်ကျောင်း(၁)	၆၀ × ၃၀	၁၅၀	၁၈၉	၃၉	၃၀၀ ပေ	ကုန်းလမ်း	၁၀ မိနစ်	
၁၇	မြေပုံ	မောင်ရှင်	အီးတီ- ၄၆၇၁၈၂	မောင်ရှင်	ဘုန်းကြီးကျောင်း(၁)၊ စာသင်ကျောင်း(၁)	၉၀×၃၀၊ ၆၀×၃၀	၇၅၀	၁၆၂၃	၈၇၃	၃၀၀ ပေ	ကုန်းလမ်း	၁၀ မိနစ်	
	မြေပုံ		အီးတီ- ၄၆၀၁၉၂	ကျောက်တန်း	ဘုန်းကြီးကျောင်း(၁)၊ စာသင်ကျောင်း(၁)	၉၀×၃၀၊ ၆၀×၃၀	၂၅၀	၄၁၆	၁၆၆	၃၀၀ ပေ	ကုန်းလမ်း	၁၀ မိနစ်	
	မြေပုံ		အီးတီ- ၄၅၆၂၀၀	ကျောက်မိုး	ဘုန်းကြီးကျောင်း(၁)၊ စာသင်ကျောင်း(၁)	၉၀×၃၀၊ ၆၀×၃၀	၄၂၀	၃၉၃	-	၃၀၀ ပေ	ကုန်းလမ်း	၁၀ မိနစ်	
၁၈	မြေပုံ	ခေါင်းဖြူ	အီးတီ- ၃၈၁၂၀၂	ခေါင်းဖြူ	ဘုန်းကြီးကျောင်း(၁)၊ စာသင်ကျောင်း(၁)	၉၀×၃၀၊ ၆၀×၃၀	၄၂၀	၄၉၈	၇၈	၁ဖာလုံ	ကုန်းလမ်း	၂၀ မိနစ်	
	မြေပုံ		အီးတီ- ၃၇၈၂၀၇	ကံသာ	ခိုင်ခန့်အဆောက်အဦး(၁)၊ ဘုန်းကြီးကျောင်း(၁)၊ စာသင်ကျောင်း(၁)	၆၀×၃၀၊ ၁၂၀×၃၀၊ ၆၀×၃၀	၈၀၀	၁၀၈၈	၂၈၈	၁ဖာလုံ	ကုန်းလမ်း	၂၀ မိနစ်	
	မြေပုံ		အီးတီ- ၃၆၆၂၂၆	ဒဂုံ	ဘုန်းကြီးကျောင်း(၂)၊ စာသင်ကျောင်း(၁)	၉၀×၃၀၊ ၆၀×၃၀	၁၁၀၀	၁၃၅၉	၂၅၉	၃၀၀ ပေ	ကုန်းလမ်း	၁၀ မိနစ်	
၁၉	မြေပုံ	ဝက်ခေါင်း	အီးတီ- ၃၅၆၂၄၃	ဝက်ခေါင်း	ခိုင်ခန့်အဆောက်အဦး(၆)၊ ဘုန်းကြီးကျောင်း(၁)၊ စာသင်ကျောင်း(၂)	၆၀×၃၀၊ ၁၂၀×၃၀၊ ၆၀×၃၀	၄၇၅၀	၂၈၈၉	-	၃၀၀ ပေ	ကုန်းလမ်း	၁၀ မိနစ်	
၂၀	မြေပုံ	ကြက်ရေ	အီးတီ- ၃၃၀၁၉၅	ကြက်ရေ	ခိုင်ခန့်အဆောက်အဦး(၁၀)၊ ဘုန်းကြီးကျောင်း(၁)၊ စာသင်ကျောင်း(၁)	၆၀×၃၀၊ ၁၂၀×၃၀၊ ၆၀×၃၀	၁၀၀၀	၂၇၃၄	၁၇၃၄	၃၀၀ ပေ	ကုန်းလမ်း	၁၀ မိနစ်	

၂၁	မြေပုံ	ကျောက်ဖလာ	အီးတီ - ၄၄၃၂၁၁	ကျောက်ဖလာ	ဘုန်းကြီးကျောင်း(၁)၊ စာသင်ကျောင်း(၁)	၉၀×၃၀၊ ၆၀×၃၀	၄၃၀	၁၂၃၂	၈၀၂	၃၀၀ ပေ	ကုန်းလမ်း	၁၀ မိနစ်	
	မြေပုံ		အီးတီ- ၄၃၁၂၄၀	အမြစ်ကျ			၁၅၀	၈၁	-	၃၀၀ ပေ	ကုန်းလမ်း	၁၀ မိနစ်	
၂၂	မြေပုံ	ကျောက်ငွား	အီးတီ- ၄၃၅၂၇၆	ကျောက်ငွား	ဘုန်းကြီးကျောင်း(၁)၊ စာသင်ကျောင်း(၁)	၉၀×၃၀၊ ၆၀×၃၀	၅၀၀	၅၆၄	၆၄	၃၀၀ ပေ	ကုန်းလမ်း	၁၀ မိနစ်	
၂၃	မြေပုံ	ခရမ်းပြင်	အီးတီ- ၄၄၄၁၄၀	ခရမ်းပြင်	ခိုင်ခန့်အဆောက်အဦး(၁)၊ ဘုန်းကြီးကျောင်း(၁)၊ စာသင်ကျောင်း(၁)	၆၀×၃၀၊ ၁၂၀×၃၀၊ ၆၀×၃၀	၃၅၀	၁၅၇	-	၃၀၀ ပေ	ကုန်းလမ်း	၁၀ မိနစ်	
	မြေပုံ		အီးတီ- ၄၄၈၁၃၅	လဟာကြီး	စာသင်ကျောင်း(၁)	၆၀×၃၀	၁၅၀	၃၆၉	၂၁၉	၃၀၀ ပေ	ကုန်းလမ်း	၁၀ မိနစ်	
	မြေပုံ		အီးတီ- ၄၃၈၁၅၃	အင်ဒိုင်းကြီး	ဘုန်းကြီးကျောင်း(၁)၊ စာသင်ကျောင်း(၁)	၉၀×၃၀၊ ၆၀×၃၀	၂၈၀	၁၆၅	-	၃၀၀ ပေ	ကုန်းလမ်း	၁၀ မိနစ်	
၂၄	မြေပုံ	ကော	အီးတီ- ၆၃၉၁၄၂	ရွာသာယာ (ကော)	ခိုင်ခန့်အဆောက်အဦး(၁)၊ ဘုန်းကြီးကျောင်း(၁)၊ စာသင်ကျောင်း(၁)	၆၀×၃၀၊ ၁၂၀×၃၀၊ ၆၀×၃၀	၆၈၀	၇၄၂	၆၂	၃၀၀ ပေ	ကုန်းလမ်း	၁၀ မိနစ်	
၂၅	မြေပုံ	ကျွန်းကျ	အီးအက်စ်- ၅၃၈၈၅၄	သွေ့ဦးချိုင်	ဘုန်းကြီးကျောင်း(၁)၊ စာသင်ကျောင်း(၁)	၉၀×၃၀၊ ၆၀×၃၀	၅၅၀	၁၀၀၇	၄၅၇	၃၀၀ ပေ	ကုန်းလမ်း	၁၀ မိနစ်	
၂၆	မြေပုံ	ငွေတွင်းတူး	အီးအက်စ်- ၅၉၃၈၈၁	ငွေတွင်းတူး	ခိုင်ခန့်အဆောက်အဦး(၂)၊ ဘုန်းကြီးကျောင်း(၁)၊ စာသင်ကျောင်း(၁)	၆၀×၃၀၊ ၁၂၀×၃၀၊ ၆၀×၃၀	၅၈၀	၁၆၉၃	၁၁၁၃	၃၀၀ ပေ	ကုန်းလမ်း	၁၀ မိနစ်	
	မြေပုံ		အီးအက်စ်- ၅၇၆၉၃၁	နှမောင်းချေ	ဘုန်းကြီးကျောင်း(၁)၊ စာသင်ကျောင်း(၁)	၉၀×၃၀၊ ၆၀×၃၀	၂၂၀	၅၅၈	၃၃၈	၃၀၀ ပေ	ကုန်းလမ်း	၁၀ မိနစ်	
၂၇	မြေပုံ	ကုက္ကို	အီးအက်စ်- ၅၈၆၈၂၄	ကုက္ကို	ဘုန်းကြီးကျောင်း(၁)၊ စာသင်ကျောင်း(၁)	၉၀×၃၀၊ ၆၀×၃၀	၉၀၀	၂၀၁၂	၁၁၁၂	၃၀၀ ပေ	ကုန်းလမ်း	၁၀ မိနစ်	
၂၈	မြေပုံ	ကျွန်းသာယာ	အီးအက်စ်- ၅၂၆၇၆၆	ကျွန်းသာယာ	ခိုင်ခန့်အဆောက်အဦး(၄)၊ ဘုန်းကြီးကျောင်း(၁)၊ စာသင်ကျောင်း(၁)	၆၀×၃၀၊ ၁၂၀×၃၀၊ ၆၀×၃၀	၆၇၀	၂၄၁၆	၁၇၄၆	၁ဖာလုံ	ကုန်းလမ်း	၂၀ မိနစ်	
၂၉	မြေပုံ	င/ပသုန်	အီးအက်စ်- ၅၇၃၇၆၇	င/ပသုန်	ခိုင်ခန့်အဆောက်အဦး(၉)၊ ဘုန်းကြီးကျောင်း(၁)၊ စာသင်ကျောင်း(၁)	၆၀×၃၀၊ ၁၂၀×၃၀၊ ၆၀×၃၀	၁၄၀၀	၃၅၄၉	၂၁၄၉	၁ဖာလုံ	ကုန်းလမ်း	၂၀ မိနစ်	
၃၀	မြေပုံ	ကျေးတော	အီးအက်စ်- ၈၀၅၈၇၉	ကျေးတော	ခိုင်ခန့်အဆောက်အဦး(၂) ဘုန်းကြီးကျောင်း(၁)	၉၀×၃၀၊ ၆၀×၃၀	၇၂၀	၁၂၂၀	၅၀၀	၁ဖာလုံ	ကုန်းလမ်း	၂၀ မိနစ်	

၃၁	မြေပုံ	လောင်းဒရိတ်	အီးတီ- ၅၄၂၀၁၇	လောင်းဒရိတ်	ခိုင်ခန့်အဆောက်အဦး(၂)၊ ဘုန်းကြီးကျောင်း(၁)၊ စာသင်ကျောင်း(၁)	၆၀×၃၀၊ ၁၂၀×၃၀၊ ၆၀×၃၀	၉၈၀	၁၁၅၁	၁၇၁	၁ဖာလုံ	ကုန်းလမ်း	၂၀ မိနစ်	
	မြေပုံ		အီးတီ- ၄၉၁၉၉၂	သေချောင်း	ဘုန်းကြီးကျောင်း(၁)၊ စာသင်ကျောင်း(၁)	၉၀×၃၀၊ ၆၀×၃၀	၂၈၀	၆၅၅	၃၇၅	၃၀၀ ပေ	ကုန်းလမ်း	၁၀ မိနစ်	
	မြေပုံ		အီးတီ- ၄၇၆၀၁၀	အမျက်ထွက်	ဘုန်းကြီးကျောင်း(၁)	၉၀×၃၀	၈၀	၄၁၇	၃၃၇	၃၀၀ ပေ	ကုန်းလမ်း	၁၀ မိနစ်	
	မြေပုံ		အီးတီ- ၄၈၄၉၉၇	သရက်ကုန်း	ဘုန်းကြီးကျောင်း(၁)	၉၀×၃၀	၁၀၀	၂၁၂	၁၁၂	၃၀၀ ပေ	ကုန်းလမ်း	၁၀ မိနစ်	
	မြေပုံ		အီးတီ- ၄၈၄၉၉၂	ပဆိုးပျောက်	ဘုန်းကြီးကျောင်း(၁)	၉၀×၃၀	၁၀၀	၂၂၇	၁၂၇	၃၀၀ ပေ	ကုန်းလမ်း	၁၀ မိနစ်	
	မြေပုံ		အီးတီ- ၄၅၇၀၅၂	ဆင်သေ	ဘုန်းကြီးကျောင်း(၁)	၉၀×၃၀	၁၀၀	၂၁၃	၁၁၃	၃၀၀ ပေ	ကုန်းလမ်း	၁၀ မိနစ်	
၃၂	မြေပုံ	မြောက်ကြိမ်	အီးတီ- ၂၅၂၂၂၃	မြောက်ကြိမ်	ဘုန်းကြီးကျောင်း(၁)၊ စာသင်ကျောင်း(၁)	၉၀×၃၀၊ ၆၀×၃၀	၃၅၀	၁၉၇	-	၃၀၀ ပေ	ကုန်းလမ်း	၁၀ မိနစ်	
	မြေပုံ		အီးတီ- ၂၅၇၂၁၇	တံတားဦး	ဘုန်းကြီးကျောင်း(၁)၊ စာသင်ကျောင်း(၁)	၉၀×၃၀၊ ၆၀×၃၀	၁၂၀	၁၄၆	၂၆	၃၀၀ ပေ	ကုန်းလမ်း	၁၀ မိနစ်	
	မြေပုံ		အီးတီ- ၂၃၅၁၉၇	ညောင်တော	ဘုန်းကြီးကျောင်း(၁)၊ စာသင်ကျောင်း(၁)	၉၀×၃၀၊ ၆၀×၃၀	၂၂၀	၅၅၉	၃၃၉	၁ဖာလုံ	ကုန်းလမ်း	၂၀ မိနစ်	
	မြေပုံ		အီးတီ- ၂၃၉၂၂၇	ပိုက်ဆိပ်	ဘုန်းကြီးကျောင်း(၁)၊ စာသင်ကျောင်း(၁)	၉၀×၃၀၊ ၆၀×၃၀	၈၀	၃၆၃	၂၈၃	၃၀၀ ပေ	ကုန်းလမ်း	၁၀ မိနစ်	
၃၃	မြေပုံ	ငမန်းရဲကြီး	အီးတီ-၂၆၂၀၄	င/မန်းရဲကြီး	ဘုန်းကြီးကျောင်း(၁)၊ စာသင်ကျောင်း(၁)	၉၀×၃၀၊ ၆၀×၃၀	၁၆၀	၂၆၀	၁၀၀	၃၀၀ ပေ	ကုန်းလမ်း	၁၀ မိနစ်	
	မြေပုံ		အီးတီ- ၅၂၂၀၃	လွန်းလုံးပိုက်	ခိုင်ခန့်အဆောက်အဦး(၃)၊ ဘုန်းကြီးကျောင်း(၁)၊ စာသင်ကျောင်း(၁)	၆၀×၃၀၊ ၉၀×၃၀၊ ၆၀×၃၀	၇၃၀	၁၅၈၀	၈၅၀	၃၀၀ ပေ	ကုန်းလမ်း	၁၀ မိနစ်	
	မြေပုံ		အီးတီ- ၂၅၂၁၉၄	ကမ်းထောင်းကြီး	ဘုန်းကြီးကျောင်း(၁)၊ စာသင်ကျောင်း(၁)	၉၀×၃၀၊ ၆၀×၃၀	၅၀	၇၁	၂၁	၃၀၀ ပေ	ကုန်းလမ်း	၁၀ မိနစ်	
၃၄	မြေပုံ	င/ရွှေပြင်	အီးတီ- ၄၃၈၁၂၈	ငရွှေပြင်(ရွာမ)	ဘုန်းကြီးကျောင်း(၁)၊ စာသင်ကျောင်း(၁)	၉၀×၃၀၊ ၆၀×၃၀	၂၅၀	၄၁၈	၁၆၈	၃၀၀ ပေ	ကုန်းလမ်း	၁၀ မိနစ်	
	မြေပုံ		အီးတီ- ၄၃၆၁၃၂	ငရွှေပြင်မြောက်	ဘုန်းကြီးကျောင်း(၁)၊ စာသင်ကျောင်း(၁)	၉၀×၃၀၊ ၆၀×၃၀	၃၅၀	၂၄၈	-	၃၀၀ ပေ	ကုန်းလမ်း	၁၀ မိနစ်	

	မြေပုံ		အီးတီ- ၄၂၉၁၁၁	တောင်ညို	ဘုန်းကြီးကျောင်း(၁)၊ စာသင်ကျောင်း(၁)	၉၀×၃၀၊ ၆၀×၃၀	၂၀၀	၃၂၉	၁၂၉	၃၀၀ ပေ	ကုန်းလမ်း	၁၀ မိနစ်	
	မြေပုံ		အီးတီ- ၄၄၂၁၀၉	တောင်မော်	ဘုန်းကြီးကျောင်း(၁)၊ စာသင်ကျောင်း(၁)	၉၀×၃၀၊ ၆၀×၃၀	၃၂၀	၂၇၈	-	၃၀၀ ပေ	ကုန်းလမ်း	၂၀ မိနစ်	
	မြေပုံ		အီးတီ- ၄၅၉၁၉၄	လေးတူ	ဘုန်းကြီးကျောင်း(၁)၊ စာသင်ကျောင်း(၁)	၉၀×၃၀၊ ၆၀×၃၀	၁၂၀	၃၃၁	၂၁၁	၃၀၀ ပေ	ကုန်းလမ်း	၁၀ မိနစ်	
	မြေပုံ		အီးတီ- ၄၀၁၁၈၆	သရက်တော	ဘုန်းကြီးကျောင်း(၁)၊ စာသင်ကျောင်း(၁)	၉၀×၃၀၊ ၆၀×၃၀	၁၆၀	၅၅၂	၃၉၂	၃၀၀ ပေ	ကုန်းလမ်း	၁၀ မိနစ်	
	မြေပုံ		အီးတီ- ၄၀၀၁၉၇	ဒုံချောင်း	ဘုန်းကြီးကျောင်း(၁)၊ စာသင်ကျောင်း(၁)	၉၀×၃၀၊ ၆၀×၃၀	၅၀	၁၄၆	၉၆	၃၀၀ ပေ	ကုန်းလမ်း	၁၀ မိနစ်	
	မြေပုံ		အီးတီ- ၄၅၈၀၈၇	ကျွဲနစူး	ဘုန်းကြီးကျောင်း(၁)၊	၉၀×၃၀	၅၀	၁၉၆	၁၄၆	၁ဖာလုံ	ကုန်းလမ်း	၂၀ မိနစ်	
၃၅	မြေပုံ	မိုးသီးနတ်တော င်	အီးတီ- ၅၀၄၀၈၈	ကျိုးခေါင်းတောင်	ဘုန်းကြီးကျောင်း(၁)၊ စာသင်ကျောင်း(၁)	၉၀×၃၀၊ ၆၀×၃၀	၁၅၀၀	၁၀၃၄	-	၃၀၀ ပေ	ကုန်းလမ်း	၁၀ မိနစ်	
	မြေပုံ		အီးတီ- ၅၁၉၀၄၄	ကုန်ဘောင်	ဘုန်းကြီးကျောင်း(၂)၊ စာသင်ကျောင်း(၁)	၉၀×၃၀၊ ၆၀×၃၀	၁၅၀၀	၇၆၇	-	၃၀၀ ပေ	ကုန်းလမ်း	၁၀ မိနစ်	
	မြေပုံ		အီးတီ- ၅၂၉၀၆၃	တောင်ကြီးရင်း	ဘုန်းကြီးကျောင်း(၁)၊ စာသင်ကျောင်း(၁)	၉၀×၃၀၊ ၆၀×၃၀	၅၅၀	၉၁၆	၃၆၆	၃၀၀ ပေ	ကုန်းလမ်း	၁၀ မိနစ်	
	မြေပုံ		အီးတီ- ၅၀၀၀၈၇	အောင်မင်္ဂလာ	စာသင်ကျောင်း(၁)	၆၀×၃၀	၂၀၀	၃၅၅	၁၅၅	၃၀၀ ပေ	ကုန်းလမ်း	၁၀ မိနစ်	
၃၆	မြေပုံ	ညောင်ခက္ကန်	အီးတီ- ၇၇၈၉၉၉	ညောင်ခက္ကန်	ဘုန်းကြီးကျောင်း(၁)၊ စာသင်ကျောင်း(၁)	၉၀×၃၀၊ ၆၀×၃၀	၁၅၅၀	၁၅၆၅	၁၅	၃၀၀ ပေ	ကုန်းလမ်း	၁၀ မိနစ်	
	မြေပုံ		အီးတီ- ၇၇၆၉၉၇	စေတီတောင်	ဘုန်းကြီးကျောင်း(၁)၊ စာသင်ကျောင်း(၁)	၉၀×၃၀၊ ၆၀×၃၀	၂၀၀	၄၆၈	၂၆၈	၃၀၀ ပေ	ကုန်းလမ်း	၁၀ မိနစ်	
၃၇	မြေပုံ	ငန်းတောင်	အီးတီ- ၇၃၁၈၇၆	ငန်းတောင်	ဘုန်းကြီးကျောင်း(၁)၊ စာသင်ကျောင်း(၁)	၉၀×၃၀၊ ၆၀×၃၀	၁၂၅၀	၁၀၃၀	-	၃၀၀ ပေ	ကုန်းလမ်း	၁၀ မိနစ်	
၃၈	မြေပုံ	အုန်းချောင်း	အီးတီ- ၄၆၅၈၀၁	အုန်းချောင်း	ဘုန်းကြီးကျောင်း(၁)၊ စာသင်ကျောင်း(၁)	၉၀×၃၀၊ ၆၀×၃၀	၁၀၀၀	၉၅၀	-	၁ဖာလုံ	ကုန်းလမ်း	၂၀ မိနစ်	
	မြေပုံ		အီးတီ- ၄၈၅၇၉၈	ပြင်ချောင်း	ဘုန်းကြီးကျောင်း(၁)၊ စာသင်ကျောင်း(၁)	၉၀×၃၀၊ ၆၀×၃၀	၆၅၀	၂၇၆	-	၃၀၀ ပေ	ကုန်းလမ်း	၁၀ မိနစ်	
	မြေပုံ		အီးတီ- ၄၅၈၈၂၃	ပြင်ဝန်း	ဘုန်းကြီးကျောင်း(၁)၊ စာသင်ကျောင်း(၁)	၉၀×၃၀၊ ၆၀×၃၀	၆၅၀	၆၉၀	၄၀	၃၀၀ ပေ	ကုန်းလမ်း	၁၀ မိနစ်	

၃၉	မြေပုံ	ပြင်ချောင်း	အီးတီ-၂၇၆၂၀၁	ပြင်ချောင်း	ဘုန်းကြီးကျောင်း(၁)၊ စာသင်ကျောင်း(၁)	၉၀×၃၀၊ ၆၀×၃၀	၄၀၀	၆၂၁	၂၂၁	၃၀၀ ပေ	ကုန်းလမ်း	၁၀ မိနစ်	
	မြေပုံ		အီးတီ-၃၀၄၁၈၆	ဝကောက်ကြီး	ဘုန်းကြီးကျောင်း(၁)၊ စာသင်ကျောင်း(၁)	၉၀×၃၀၊ ၆၀×၃၀	၂၀၀	၄၉၉	၂၉၉	၃၀၀ ပေ	ကုန်းလမ်း	၁၀ မိနစ်	
၄၀	မြေပုံ	ပြင်ငခူချောင်း	အီးတီ-၂၆၈၁၇၉	ပြင်ငခူချောင်း	ဘုန်းကြီးကျောင်း(၁)၊ စာသင်ကျောင်း(၁)	၉၀×၃၀၊ ၆၀×၃၀	၇၀၀	၁၂၀၁	၅၀၁	၃၀၀ ပေ	ကုန်းလမ်း	၁၀ မိနစ်	
၄၁	မြေပုံ	ပဲကောက်	အီးတီ-၃၈၇၂၂၅	ပဲကောက်	ဘုန်းကြီးကျောင်း(၁)၊ စာသင်ကျောင်း(၁)	၉၀×၃၀၊ ၆၀×၃၀	၈၀၀	၆၉၅	-	၃၀၀ ပေ	ကုန်းလမ်း	၁၀ မိနစ်	
	မြေပုံ		အီးတီ-၃၈၇၂၂၈	ကျောက်တန်း	ဘုန်းကြီးကျောင်း(၁)၊ စာသင်ကျောင်း(၁)	၉၀×၃၀၊ ၆၀×၃၀	၄၀၀	၆၁၈	၂၁၈	၃၀၀ ပေ	ကုန်းလမ်း	၁၀ မိနစ်	
၄၂	မြေပုံ	ဖလားကျ	အီးတီ-၄၆၃၁၆၂	ဖလားကျ	ဘုန်းကြီးကျောင်း(၁)၊ စာသင်ကျောင်း(၁)	၉၀×၃၀၊ ၆၀×၃၀	၁၈၀၀	၁၇၁၇	-	၃၀၀ ပေ	ကုန်းလမ်း	၁၀ မိနစ်	
၄၃	မြေပုံ	ပင်ကတ်တောင် မော်	အီးတီ-၄၆၁၂၅၃	ပင်ကပ်တောင်မော်	ခိုင်ခန့်အဆောက်အဦး(၁)၊ ဘုန်းကြီးကျောင်း(၁)၊ စာသင်ကျောင်း(၁)	၉၀×၃၀၊ ၆၀×၃၀	၉၅၀	၇၄၄	-	၃၀၀ ပေ	ကုန်းလမ်း	၂၀ မိနစ်	
	မြေပုံ		အီးတီ-၄၆၁၂၅၂	ပင်ကပ်အောက်	ဘုန်းကြီးကျောင်း(၁)၊ စာသင်ကျောင်း(၁)	၉၀×၃၀၊ ၆၀×၃၀	၂၀၀	၁၅၄	-	၃၀၀ ပေ	ကုန်းလမ်း	၂၀ မိနစ်	
	မြေပုံ		အီးတီ-၄၆၆၂၄၇	ကပ်ဒေါင်းဆွဲ	ဘုန်းကြီးကျောင်း(၁)၊ စာသင်ကျောင်း(၁)	၉၀×၃၀၊ ၆၀×၃၀	၄၀၀	၂၄၉	-		ကုန်းလမ်း	၂၀ မိနစ်	
၄၄	မြေပုံ	ပင်ကပ်ချောင်း	အီးတီ-၄၆၂၂၇၆	ကပိုင်ချောင်း	ဘုန်းကြီးကျောင်း(၂)၊ စာသင်ကျောင်း(၁)	၉၀×၃၀၊ ၆၀×၃၀	၈၀၀	၆၄၆	-	၃၀၀ ပေ	ကုန်းလမ်း	၂၀ မိနစ်	
	မြေပုံ		အီးတီ-၄၇၁၂၅၉	ချောင်းကြီး	ဘုန်းကြီးကျောင်း(၁)၊ စာသင်ကျောင်း(၁)	၉၀×၃၀၊ ၆၀×၃၀	၇၀၀	၄၆၂	-	၃၀၀ ပေ	ကုန်းလမ်း	၂၀ မိနစ်	
	မြေပုံ		အီးတီ-၄၈၂၂၅၃	ကန့်ကော်ချောင်း	ဘုန်းကြီးကျောင်း(၁)၊ စာသင်ကျောင်း(၁)	၉၀×၃၀၊ ၆၀×၃၀	၇၀၀	၆၀၂	-	၃၀၀ ပေ	ကုန်းလမ်း	၂၀ မိနစ်	
၄၅	မြေပုံ	ငဆင်ဖုန်း	အီးတီ-၄၇၆၂၁၈	ငဆင်ဖုန်း	ဘုန်းကြီးကျောင်း(၁)၊ စာသင်ကျောင်း(၁)	၉၀×၃၀၊ ၆၀×၃၀	၅၀၀	၇၂၅	၂၂၅	၃၀၀ ပေ	ကုန်းလမ်း	၁၀ မိနစ်	
	မြေပုံ		အီးတီ-၄၇၄၂၃၃	ဘားဝေ	ဘုန်းကြီးကျောင်း(၁)၊ စာသင်ကျောင်း(၁)	၉၀×၃၀၊ ၆၀×၃၀	၅၀၀	၆၈၁	၁၈၁	၃၀၀ ပေ	ကုန်းလမ်း	၁၀ မိနစ်	
	မြေပုံ		အီးတီ-၄၈၁၂၂၀	ချောင်းရှည်	စာသင်ကျောင်း(၁)	၆၀×၃၀	၁၅၀	၂၀၆	၅၆	၁ဖာလုံ	ကုန်းလမ်း	၂၀ မိနစ်	

၄၆	မြေပုံ	ပေါက်တူးတောင်	အီးအက်စ်-၇၅၉၀၆၃	ပေါက်တူးတောင်	ခိုင်ခန့်အဆောက်အဦး(၃)၊ ဘုန်းကြီးကျောင်း(၂)၊ စာသင်ကျောင်း(၂)	၆၀×၃၀၊ ၉၀×၃၀၊ ၆၀×၃၀	၅၀၈၀	၃၀၈၂	-	၃၀၀ ပေ	ကုန်းလမ်း	၁၀ မိနစ်	
	မြေပုံ		အီးအက်စ်-၇၄၈၈၈၅	စက်ခွေ	ဘုန်းကြီးကျောင်း(၁)၊ စာသင်ကျောင်း(၁)	၉၀×၃၀၊ ၆၀×၃၀	၅၀၀	၆၀၆	၁၀၆	၃၀၀ ပေ	ကုန်းလမ်း	၁၀ မိနစ်	
၄၇	မြေပုံ	ဆေးမြစ်ဆွဲ	အီးတီ-၄၇၇၁၂၀	ကျောက်တန်း	ဘုန်းကြီးကျောင်း(၁)၊ စာသင်ကျောင်း(၁)	၉၀×၃၀၊ ၆၀×၃၀	၄၅၀	၃၈၄	-	၃၀၀ ပေ	ကုန်းလမ်း	၂၀ မိနစ်	
	မြေပုံ		အီးတီ-၄၇၇၁၂၀	တောင်ကြီးရင်း	ဘုန်းကြီးကျောင်း(၁)၊ စာသင်ကျောင်း(၁)	၉၀×၃၀၊ ၆၀×၃၀	၄၅၀	၃၇၂	-	၃၀၀ ပေ	ကုန်းလမ်း	၁၀ မိနစ်	
၄၈	မြေပုံ	ရှောက်ခြုံ	အီးတီ-၄၂၃၀၁	ရှောက်ခြုံ	ဘုန်းကြီးကျောင်း(၁)၊ စာသင်ကျောင်း(၁)	၉၀×၃၀၊ ၆၀×၃၀	၆၀၀	၄၇၉	-	၃၀၀ ပေ	ကုန်းလမ်း	၁၀ မိနစ်	
	မြေပုံ		အီးတီ-၄၆၈၂၉၀	ဖြန့်ဟင်းခါး	ဘုန်းကြီးကျောင်း(၁)၊ စာသင်ကျောင်း(၁)	၉၀×၃၀၊ ၆၀×၃၀	၇၀၀	၅၀၈	-	၁ဖာလုံ	ကုန်းလမ်း	၁၀ မိနစ်	
	မြေပုံ		အီးတီ-၄၅၄၃၀၆	ကြာအင်းတောင်	ခိုင်ခန့်အဆောက်အဦး(၂)၊ ဘုန်းကြီးကျောင်း(၁)၊ စာသင်ကျောင်း(၁)	၆၀×၃၀၊ ၉၀×၃၀၊ ၆၀×၃၀	၁၈၈၀	၁၂၁၉	-	၃၀၀ ပေ	ကုန်းလမ်း	၁၀ မိနစ်	
၄၉	မြေပုံ	ဆတ်တက်	အီးအက်စ်-၅၈၀၈၅၅	ဆတ်တက်	ဘုန်းကြီးကျောင်း(၁)၊ စာသင်ကျောင်း(၁)	၉၀×၃၀၊ ၆၀×၃၀	၁၈၈၀	၂၄၉	-	၃၀၀ ပေ	ကုန်းလမ်း	၁၀ မိနစ်	
၅၀	မြေပုံ	စိတ္တရ	အီးအက်စ်-၇၂၈၉၄၇	စိတ္တရ	ဘုန်းကြီးကျောင်း(၁)၊ စာသင်ကျောင်း(၁)	၉၀×၃၀၊ ၆၀×၃၀	၉၀၀	၂၇၅၆	၁၈၅၆	၁ဖာလုံ	ကုန်းလမ်း	၂၀ မိနစ်	
၅၁	မြေပုံ	သရက်တောင်	အီးအက်စ်-၇၅၁၉၂၀	သရက်တောင်	ခိုင်ခန့်အဆောက်အဦး(၁၀)၊ ဘုန်းကြီးကျောင်း(၁)၊ စာသင်ကျောင်း(၂)	၆၀×၃၀၊ ၉၀×၃၀၊ ၆၀×၃၀	၁၁၀၉၀	၄၆၇၈	-	၃၀၀ ပေ	ကုန်းလမ်း	၁၀ မိနစ်	
၅၂	မြေပုံ	စည္ငင်း	အီးတီ-၇၅၈၀၉၁	စည္ငင်း	ခိုင်ခန့်အဆောက်အဦး(၁)၊ ဘုန်းကြီးကျောင်း(၁)၊ စာသင်ကျောင်း(၁)	၆၀×၃၀၊ ၉၀×၃၀၊ ၆၀×၃၀	၈၈၀	၁၁၈၈	၃၀၈	၁ဖာလုံ	ကုန်းလမ်း	၂၀ မနစ်	
	မြေပုံ		အီးတီ-၇၂၅၀၅၀	ဟင်းခရော်	ဘုန်းကြီးကျောင်း(၁)၊ စာသင်ကျောင်း(၁)	၉၀×၃၀၊ ၆၀×၃၀	၅၀၀	၅၅၉	၅၉	၃၀၀ ပေ	ကုန်းလမ်း	၁၀ မိနစ်	
	မြေပုံ		အီးတီ-၇၂၃၀၉၆	အင်ကြင်း	ဘုန်းကြီးကျောင်း(၁)	၉၀×၃၀	၂၀၀	၂၈၀	၈၀	၃၀၀ ပေ	ကုန်းလမ်း	၁၀ မိနစ်	
	မြေပုံ		အီးတီ-၇၉၇၀၄၁	လေသွန်	ဘုန်းကြီးကျောင်း(၁)	၉၀×၃၀	၁၅၀	၄၆၁	၃၁၁	၁ဖာလုံ	ကုန်းလမ်း	၂၀ မနစ်	
	မြေပုံ		အီးအက်စ်-၇၇၇၀၅၇	ဆပ်ယား	ဘုန်းကြီးကျောင်း(၁)	၉၀×၃၀	၈၀	၁၀၀	၂၀	၁ဖာလုံ	ကုန်းလမ်း	၂၀ မနစ်	

၅၃	မြေပုံ	ဆင်ကျပ်	အီးအက်စ်- ၄၃၆၀၅၇	ဆင်ကြပ်	ဘုန်းကြီးကျောင်း(၁)၊ စာသင်ကျောင်း(၁)	၉၀×၃၀၊ ၆၀×၃၀	၄၀၀	၅၂၂	၁၂၂	၃၀၀ ပေ	ကုန်းလမ်း	၁၀ မိနစ်	
	မြေပုံ		အီးအက်စ်- ၄၂၅၀၃၇	ရှင်တောင်	ဘုန်းကြီးကျောင်း(၁)၊ စာသင်ကျောင်း(၁)	၉၀×၃၀၊ ၆၀×၃၀	၈၀၀	၉၃၂	၁၃၂	၃၀၀ ပေ	ကုန်းလမ်း	၁၀ မိနစ်	
	မြေပုံ		အီးအက်စ်- ၄၅၅၀၆၁	ကညင်ကြီးမော်	ဘုန်းကြီးကျောင်း(၁)၊ စာသင်ကျောင်း(၁)	၉၀×၃၀၊ ၆၀×၃၀	၅၀	၂၄၉	၁၉၉	၁ဖာလုံ	ကုန်းလမ်း	၂၀ မိနစ်	
	မြေပုံ		အီးအက်စ်- ၄၄၆၀၆၆	သဝင်စေ့ကေ	ဘုန်းကြီးကျောင်း(၁)၊ စာသင်ကျောင်း(၁)	၉၀×၃၀၊ ၆၀×၃၀	၂၀၀	၅၄၃	၃၄၃	၁ဖာလုံ	ကုန်းလမ်း	၂၀ မိနစ်	
၅၄	မြေပုံ	သင်္ဂနက်	အီးတီ- ၂၆၃၂၈၄	သင်္ဂနက်	ဘုန်းကြီးကျောင်း(၁)၊ စာသင်ကျောင်း(၁)	၉၀×၃၀၊ ၆၀×၃၀	၄၀၀	၈၁၁	၄၁၁	၃၀၀ ပေ	ကုန်းလမ်း	၁၀ မိနစ်	
	မြေပုံ		အီးအက်စ်- ၂၉၃၂၈၇	ရွာသစ်	ဘုန်းကြီးကျောင်း(၁)	၉၀×၃၀	၅၀၀	၂၈	-	၃၀၀ ပေ	ကုန်းလမ်း	၁၀ မိနစ်	
၅၅	မြေပုံ	တောင်ရှည်	အီးအက်စ်- ၆၁၇၈၃၈	တောင်ရှည်(ထက်)	ဘုန်းကြီးကျောင်း(၁)၊ စာသင်ကျောင်း(၁)	၉၀×၃၀၊ ၆၀×၃၀	၂၀၀	၁၇၄	-	၃၀၀ ပေ	ကုန်းလမ်း	၁၀ မိနစ်	
	မြေပုံ		အီးတီ- ၆၂၆၈၂၁	တောင်ရှည် (အောက်)	ဘုန်းကြီးကျောင်း(၁)၊ စာသင်ကျောင်း(၁)	၉၀×၃၀၊ ၆၀×၃၀	၂၀၀	၁၃၈	-	၃၀၀ ပေ	ကုန်းလမ်း	၁၀ မိနစ်	
၅၆	မြေပုံ	တပ်ရာ	အီးအက်စ်- ၈၀၅၉၀၃	တပ်ရာ	ခိုင်ခန့်အဆောက်အဦး(၁)၊ ဘုန်းကြီးကျောင်း(၂)၊ စာသင်ကျောင်း(၁)	၆၀×၃၀၊ ၉၀×၃၀၊ ၆၀×၃၀	၉၅၀	၂၄၈၃	၁၅၃၃	၃၀၀ ပေ	ကုန်းလမ်း	၁၀ မိနစ်	
၅၇	မြေပုံ	ဝဘော်ကြီး	နွ-၆၃၃၉၅၇	ဝဘော်ကြီး	ဆိုင်ကလုန်းအဆောက်အဦး(၁) ဘုန်းကြီးကျောင်း(၁)၊ စာသင်ကျောင်း(၁)	၆၀×၃၀၊ ၉၀×၃၀၊ ၆၀×၃၀	၇၅၀	၉၇၈	၂၂၈	၃၀၀ ပေ	ကုန်းလမ်း	၁၀ မိနစ်	
၅၈	မြေပုံ	ရေရှင်	အီးတီ- ၆၉၃၁၃၅	ရေရှင်	ခိုင်ခန့်အဆောက်အဦး(၁)၊ ဘုန်းကြီးကျောင်း(၁)၊ စာသင်ကျောင်း(၁)	၆၀×၃၀၊ ၉၀×၃၀၊ ၆၀×၃၀	၉၅၀	၁၆၆၂	၇၁၂	၁ဖာလုံ	ကုန်းလမ်း	၂၀ မိနစ်	
	မြေပုံ		အီးတီ- ၄၈၁၁၆၄	ကန့်ကော်	ဘုန်းကြီးကျောင်း(၁)၊ စာသင်ကျောင်း(၁)	၉၀×၃၀၊ ၆၀×၃၀	၅၀၀	၈၄၄	၃၄၄	၃၀၀ ပေ	ကုန်းလမ်း	၁၀ မိနစ်	
	မြေပုံ		အီးတီ- ၄၈၂၁၆၄	ရွာသစ်	စာသင်ကျောင်း(၁)	၆၀×၃၀	၁၀၀	၁၅၀	၅၀	၃၀၀ ပေ	ကုန်းလမ်း	၁၀ မိနစ်	
၅၉	မြေပုံ	ရက်ချောင်း	အီးတီ- ၅၁၂၂၁၂	ရက်ချောင်း	ခိုင်ခန့်အဆောက်အဦး(၃)၊ ဘုန်းကြီးကျောင်း(၂)၊ စာသင်ကျောင်း(၁)	၆၀×၃၀၊ ၉၀×၃၀၊ ၆၀×၃၀	၁၉၅၀	၂၃၆၀	၄၁၀	၁ဖာလုံ	ကုန်းလမ်း	၂၀ မိနစ်	
	မြေပုံ		အီးတီ- ၅၁၅၂၁၄	လေးတောင်	ဘုန်းကြီးကျောင်း(၁)၊ စာသင်ကျောင်း(၁)	၉၀×၃၀၊ ၆၀×၃၀	၅၀၀	၅၆၁	၆၁	၃၀၀ ပေ	ကုန်းလမ်း	၁၀ မိနစ်	

	မြေပုံ		အီးတီ- ၅၂၆၂၂၉	မီးကျောင်းတက်	ဘုန်းကြီးကျောင်း(၁)၊ စာသင်ကျောင်း(၁)	၉၀×၃၀၊ ၆၀×၃၀	၅၀၀	၁၇၉	-	၃၀၀ ပေ	ကုန်းလမ်း	၁၀ မိနစ်	
	မြေပုံ		အီးတီ- ၄၉၈၂၁၈	သပြေတော	ဘုန်းကြီးကျောင်း(၁)၊ စာသင်ကျောင်း(၁)	၉၀×၃၀၊ ၆၀×၃၀	၅၀၀	၁၂၁	-		ကုန်းလမ်း	၂၀ မိနစ်	
	မြေပုံ		အီးတီ- ၅၃၇၁၈၀	ပြားသုန်း	ဘုန်းကြီးကျောင်း(၁)၊ စာသင်ကျောင်း(၁)	၉၀×၃၀၊ ၆၀×၃၀	၅၀၀	၅၂၄	၂၄	၃၀၀ ပေ	ကုန်းလမ်း	၁၀ မိနစ်	
	မြေပုံ		အီးတီ- ၅၃၉၁၇၈	တောင်ပေါက်	ဘုန်းကြီးကျောင်း(၁)၊ စာသင်ကျောင်း(၁)	၉၀×၃၀၊ ၆၀×၃၀	၅၀	၇၇	၂၇	၁ဖာလုံ	ကုန်းလမ်း	၂၀ မိနစ်	
၆၀	မြေပုံ	ယိုးဆန္ဒင်း	အီးတီ- ၅၆၅၁၇၂	ယိုးဆန္ဒင်း	ဘုန်းကြီးကျောင်း(၁)၊ စာသင်ကျောင်း(၁)	၉၀×၃၀၊ ၆၀×၃၀	၁၈၀၀	၁၁၈၄	-	၁ဖာလုံ	ကုန်းလမ်း	၂၀ မိနစ်	
	မြေပုံ		အီးတီ- ၅၈၁၁၆၃	ဒင်္ဂါးရ	၊ စာသင်ကျောင်း(၁)	၆၀×၃၀	၂၀၀	၃၁၂	၁၁၂	၁ဖာလုံ	ကုန်းလမ်း	၂၀ မိနစ်	
	မြေပုံ		အီးတီ- ၅၆၈၁၈၀	တောင်ပြင်	ဘုန်းကြီးကျောင်း(၁)၊ စာသင်ကျောင်း(၁)	၉၀×၃၀၊ ၆၀×၃၀	၈၅	၁၀၉	၂၄	၁ဖာလုံ	ကုန်းလမ်း	၂၀ မိနစ်	
	မြေပုံ		အီးတီ- ၅၆၂၁၈၇	တောင်ရှည်	တောင်ကုန်း		၃၅	၂၈	-	၁ဖာလုံ	ကုန်းလမ်း	၂၀ မိနစ်	
	မြေပုံ		အီးတီ- ၅၆၇၁၈၆	တောင်ကြီး	ဘုန်းကြီးကျောင်း(၁)၊ စာသင်ကျောင်း(၁)	၉၀×၃၀၊ ၆၀×၃၀	၅၀၀	၃၉၉	-	၃၀၀ ပေ	ကုန်းလမ်း	၁၀ မိနစ်	
၆၁	မြေပုံ	ဥက္ကံ	အီးတီ- ၅၈၅၁၅၁	ဥက္ကံ	ဘုန်းကြီးကျောင်း(၁)၊ စာသင်ကျောင်း(၁)	၉၀×၃၀၊ ၆၀×၃၀	၆၀၀	၁၁၈၇	၅၈၇	၃၀၀ ပေ	ကုန်းလမ်း	၁၀ မိနစ်	
	မြေပုံ		အီးတီ- ၅၉၉၁၃၁	နတ်လှ	ဘုန်းကြီးကျောင်း(၁)၊ စာသင်ကျောင်း(၁)	၉၀×၃၀၊ ၆၀×၃၀	၄၀၀	၂၇၃	-	၁ဖာလုံ	ကုန်းလမ်း	၂၀ မိနစ်	
	မြေပုံ		အီးတီ- ၆၀၅၁၂၅	မောင်းချောင်း	ဘုန်းကြီးကျောင်း(၁)၊ စာသင်ကျောင်း(၁)	၉၀×၃၀၊ ၆၀×၃၀	၉၀	၇၂	-	၁ဖာလုံ	ကုန်းလမ်း	၂၀ မိနစ်	
	မြေပုံ		အီးတီ- ၅၉၈၁၀၆	ဝက်ရှူး	ဘုန်းကြီးကျောင်း(၁)၊ စာသင်ကျောင်း(၁)	၉၀×၃၀၊ ၆၀×၃၀	၅၀၀	၆၃၉	၁၃၉	၁ဖာလုံ	ကုန်းလမ်း	၂၀ မိနစ်	
	မြေပုံ		အီးတီ- ၆၀၂၁၃၀	မြိုင်သာယာ	ဘုန်းကြီးကျောင်း(၁)၊ စာသင်ကျောင်း(၁)	၉၀×၃၀၊ ၆၀×၃၀	၄၀၀	၁၁၆၇	၇၆၇	၁ဖာလုံ	ကုန်းလမ်း	၂၀ မိနစ်	
	မြေပုံ		အီးတီ- ၅၈၁၁၆၅	ခေါင်းဖြူတောင်	ဘုန်းကြီးကျောင်း(၁)၊ စာသင်ကျောင်း(၁)	၉၀×၃၀၊ ၆၀×၃၀	၁၀၀	၁၃၂	၃၂	၁ဖာလုံ	ကုန်းလမ်း	၂၀ မိနစ်	
၆၂	မြေပုံ	ရေခေါင်းချောင်း	အီးတီ- ၆၄၉၀၇၇	ရေခေါင်းချောင်း	ဘုန်းကြီးကျောင်း(၁)၊ စာသင်ကျောင်း(၁)	၉၀×၃၀၊ ၆၀×၃၀	၃၀၀	၄၆၄	၁၆၄	၁ဖာလုံ	ကုန်းလမ်း	၂၀ မိနစ်	

	မြေပုံ		အီးတီ- ၆၁၄၀၇၄	ဇီးပေါက်	ဘုန်းကြီးကျောင်း(၁)၊ စာသင်ကျောင်း(၁)	၉၀×၃၀၊ ၆၀×၃၀	၃၀၀	၅၀၈	၂၀၈	၁ဖာလုံ	ကုန်းလမ်း	၂၀ မိနစ်	
	မြေပုံ		အီးတီ- ၆၃၄၀၉၆	ပြည်ခြား	ဘုန်းကြီးကျောင်း(၁)၊ စာသင်ကျောင်း(၁)	၉၀×၃၀၊ ၆၀×၃၀	၄၀၀	၆၆၃	၂၆၃	၁ဖာလုံ	ကုန်းလမ်း	၂၀ မိနစ်	
	မြေပုံ		အီးအက်စက်- ၆၂၁၅၁၀၈	ကြိုးကြာပြင်	ဘုန်းကြီးကျောင်း(၁)၊ စာသင်ကျောင်း(၁)	၉၀×၃၀၊ ၆၀×၃၀	၂၀၀	၂၆၄	၆၄	၁ဖာလုံ	ကုန်းလမ်း	၂၀ မိနစ်	
	မြေပုံ		အီးတီ- ၆၆၈၀၇၃	တုတ်လဟာ	ဘုန်းကြီးကျောင်း(၁)၊ စာသင်ကျောင်း(၁)	၉၀×၃၀၊ ၆၀×၃၀	၂၅၀	၁၃၀	-	၁ဖာလုံ	ကုန်းလမ်း	၂၀ မိနစ်	
	မြေပုံ		အီးတီ- ၆၈၁၀၇၇	တုတ်ချောင်း	ဘုန်းကြီးကျောင်း(၁)၊ စာသင်ကျောင်း(၁)	၉၀×၃၀၊ ၆၀×၃၀	၃၀၀	၅၅၁	၂၅၁	၃၀၀၆ ပ	ကုန်းလမ်း	၁၀ မိနစ်	
	မြေပုံ		အီးတီ- ၆၆၁၀၄၅	တောင်ဖိုင်း	ဘုန်းကြီးကျောင်း(၁)၊ စာသင်ကျောင်း(၁)	၉၀×၃၀၊ ၆၀×၃၀	၂၅၀	၃၁၁	၆၁	၁ဖာလုံ	ကုန်းလမ်း	၂၀ မိနစ်	
	မြေပုံ		အီးတီ- ၆၂၄၁၁၅	ငလပြား	ဘုန်းကြီးကျောင်း(၁)	၉၀×၃၀	၁၀၀	၂၂၂	၁၂၂	၃၀၀၆ ပ	ကုန်းလမ်း	၁၀ မိနစ်	
၆၃	မြေပုံ	ရေနီကြီး	အီးအက်စက်- ၆၄၇၈၇၀	ရေနီကြီး	ဘုန်းကြီးကျောင်း(၂)၊ စာသင်ကျောင်း(၁)	၉၀×၃၀၊ ၆၀×၃၀	၈၀၀	၁၄၉၇	၆၉၇	၃၀၀၆ ပ	ကုန်းလမ်း	၁၀ မိနစ်	
၆၄	မြေပုံ	သင်းပေါင်း ချောင်း	အီးအက်စက်- ၆၅၅၈၉၀	သင်းပေါင်းချောင်း	ဘုန်းကြီးကျောင်း(၁)၊ စာသင်ကျောင်း(၁)	၉၀×၃၀၊ ၆၀×၃၀	၇၀၀	၁၁၇၄	၄၇၄	၁ဖာလုံ	ကုန်းလမ်း	၂၀ မိနစ်	
၆၅	မြေပုံ	ရေခေါင်းချိန်	အီးအက်စက်- ၇၈၄၈၁၆	ရေခေါင်းချိန်	ဘုန်းကြီးကျောင်း(၁)၊ စာသင်ကျောင်း(၁)	၉၀×၃၀၊ ၆၀×၃၀	၁၄၀၀	၂၉၈၁	၁၅၈၁	၁ဖာလုံ	ကုန်းလမ်း	၂၀ မိနစ်	
၆၆	မြေပုံ	ကျောက်ဖျာ	အီးအက်စက်- ၇၇၈၇၇၉	ကျောင်ဖျာ	ဘုန်းကြီးကျောင်း(၁)၊ စာသင်ကျောင်း(၁)	၉၀×၃၀၊ ၆၀×၃၀	၄၀၀	၉၇၃	၅၇၃	၃၀၀၆ ပ	ကုန်းလမ်း	၁၀ မိနစ်	
	မြေပုံ		အီးအက်စက်- ၇၈၇၈၁၃	မဒေးတောင်	ဘုန်းကြီးကျောင်း(၁)၊ စာသင်ကျောင်း(၁)	၉၀×၃၀၊ ၆၀×၃၀	၂၀၀	၂၃၀	၃၀	၃၀၀၆ ပ	ကုန်းလမ်း	၁၀ မိနစ်	
	မြေပုံ		အီးအက်စက်- ၈၀၃၇၆၂	ခေါင်းဖြူတောင်	ဘုန်းကြီးကျောင်း(၁)၊ စာသင်ကျောင်း(၁)	၉၀×၃၀၊ ၆၀×၃၀	၂၅၀	၃၈	-	၁ဖာလုံ	ကုန်းလမ်း	၂၀ မိနစ်	
၆၇	မြေပုံ	ထူးချေ	အီးတီ- ၃၈၃၁၄၇	ထူးချေ	ဘုန်းကြီးကျောင်း(၁)၊ စာသင်ကျောင်း(၁)	၉၀×၃၀၊ ၆၀×၃၀	၃၇၀	၆၀၁	၂၃၁	၃၀၀၆ ပ	ကုန်းလမ်း	၁၀ မိနစ်	
	မြေပုံ		အီးတီ- ၃၈၆၁၄၁	ကိုင်းချေ	စာသင်ကျောင်း(၁)	၆၀×၃၀	၄၀	၂၆	-	၁ဖာလုံ	ကုန်းလမ်း		
	မြေပုံ		အီးတီ- ၃၈၁၁၆၁	ကျောက်မော်ကြီး	ဘုန်းကြီးကျောင်း(၁)၊ စာသင်ကျောင်း(၁)	၉၀×၃၀၊ ၆၀×၃၀	၃၅၀	၃၉၇	၄၇	၃၀၀၆ ပ	ကုန်းလမ်း	၁၀ မိနစ်	
၆၈	မြေပုံ	ခြို့ချောင်း		ခြို့ချောင်း	ဘုန်းကြီးကျောင်း(၁)၊ စာသင်ကျောင်း(၁)	၉၀×၃၀၊ ၆၀×၃၀	၂၀၀	၅၂၄	၃၂၄	၃၀၀ ပေ	ကုန်းလမ်း	၁၀ မိနစ်	

	မြေပုံ			ကျွဲကူးဆိပ်	ဘုန်းကြီးကျောင်း(၁)၊ စာသင်ကျောင်း(၁)	၉၀×၃၀၊ ၆၀×၃၀	၃၀၀	၆၈၃	၃၈၃	၃၀၀ ပေ	ကုန်းလမ်း	၁၀ မိနစ်	
	မြေပုံ	ကမ်းထောင့်ကြီး မြို့							၀				
	မြေပုံ	အီးတီ- ၇၉၈၉၅၆		ရွာသစ်ရပ်ကွက်	ဘုန်းကြီးကျောင်း(၁)၊ စာသင်ကျောင်း(၁) ခိုင်ခန့်အဆောက်အဦး	၆၀×၃၀	၂၅၀၀	၃၂၂၄	၇၂၄	၃၀၀ ပေ	ကုန်းလမ်း	၁၀ မိနစ်	
	မြေပုံ		အီးတီ- ၇၉၈၉၅၅	မြောက်ပိုင်းရပ်ကွက်	စာသင်ကျောင်း(၁) ခိုင်ခန့်အဆောက်အဦး	၉၀×၃၀	၄၅၀	၅၃၃	၈၃	၃၀၀ ပေ	ကုန်းလမ်း	၁၀ မိနစ်	
	မြေပုံ		အီးတီ- ၇၉၈၉၅၈	အလယ်ပိုင်းရပ်ကွက်	စာသင်ကျောင်း(၁) ခိုင်ခန့်အဆောက်အဦး	၁၂၀×၃၀	၄၅၀	၁၃၄၇	၈၉၇	၂၅၀၀ ပေ	ကုန်းလမ်း	၁၀ မိနစ်	
	မြေပုံ		အီးတီ- ၇၉၈၉၅၉	တောင်ပိုင်းရပ်ကွက်	စာသင်ကျောင်း(၁) ခိုင်ခန့်အဆောက်အဦး	၉၀×၃၀	၁၀၀	၄၆၁၉	၄၅၁၉	၂၅၀၀ ပေ	ကုန်းလမ်း	၁၅ မိနစ်	
	မြေပုံ		အီးတီ- ၇၉၈၉၅၄	ရွာသာယာရပ်ကွက်	စာသင်ကျောင်း(၁) ခိုင်ခန့်အဆောက်အဦး	၉၀×၃၀	၁၁၅၀	၁၃၇၆	၂၂၆	၂၅၀၀ ပေ	ကုန်းလမ်း	၁၅ မိနစ်	

နောက်ဆက်တွဲ (၃) မြေပုံမြို့နယ်ကျေးရွာအလိုက် ကူးတို့ (သို့မဟုတ်)လိုင်းကောင်စာရင်းများ

စဉ်	အမည်	ကျေးရွာအမည်	ကူတိုးလုပ်ငန်း	ဖုန်းနံပါတ်
၁	ဦးအောင်ဘတင်	ကြာအင်းတောင်	မြေပုံ-ကြာအင်းတောင်	၀၉၂၆၃၇၂၁၀၆၂
၂	ဒေါ်စိမ်းရေ	ရက်ချောင်း	မြေပုံ-ရက်ချောင်း	၀၉၂၅၇၃၇၉၄၉၉
၃	ဦးမောင်မြင့်	သဲတန်း	မြေပုံ-မောင်ရှင်	
၄	ဦးအုန်းမြင့်	ကြာအင်းတောင်	မြေပုံ-ပင်ကပ်-ချောင်းကြီး	
၅	ဦးလှရွှေ	သဲတန်း	မြေပုံ-ရေရှင်	၀၉၄၂၁၇၂၁၈၈၆
၆	ဦးမောင်မြင့်	သဲတန်း	မောင်ရှင်ကမ်း-ရက်ချောင်း ကမ်း	
၇	ဦးတင်ထွန်း	ဖလားကျ	ပင်ခါး-ဆေးမြစ်ဆွေး	၀၉၄၂၁၇၂၁၈၈၆
၈	ဦးအောင်ဆန်းဝင်း	က. ထ. က	မြေပုံ-ကမ်းထောင့်ကြီး	၀၉၄၂၁၇၄၇၈၈၈
၉	ဦးထွန်းတင်ချေ	ရေနီကြီး	ကမ်းထောင့်ကြီး-ရေနီကြီး	
၁၀	ဦးသိန်းကျော်အောင်	ကံသာထွက်ဝ	မြေပုံ-ဗြက်မကျွန်း- ကြက် ရေ	၀၉၄၂၁၇၂၁၅၈၃
၁၁	ဦးခင်မောင်သိန်း	စိတ္တရ	ကမ်းထောင့်ကြီး- စိတ္တရ	
၁၂	ဦးသန်းနိုင်ဝင်း	မိုးသီးနတ်တောင်	မြေပုံ-မိုးသီးနတ်တောင်	၀၉၂၆၃၀၇၆၈၀၇
၁၃	ဦးဖိုးလှထွန်း	မင်းပြား	အတွင်းငခူချောင်း-မင်းပြား	၀၉၄၀၄၆၇၀၁၄၂
၁၄	ဦးအေးမောင်	အ. ထ. က	ကမ်းထောင့်ကြီး-မင်းပြား	၀၉၄၂၃၁၃၃၂၈၂
၁၅	ဦးရွှေတင်မောင်	အ. ထ. က	ကမ်းထောင့်ကြီး- ကျောက်ဖြူ	၀၉၄၂၁၇၆၇၅၉၂
၁၆	ဦးမောင်သန်းမြင့်	ရေခေါင်းချိန်	ကမ်းထောင့်ကြီး-ရေခေါင်း ချိန်	
၁၇	ဦးစိုးမင်းနိုင်	ရင်းချောင်း	မြေပုံ-ရင်းချောင်း	
၁၈	ဦးညွန့်မောင်စိန်	ရှင်တောင်	မြေပုံ-ရှင်တောင်-မင်း ချောင်း	
၁၉	ဒေါ်ခင်ရွှေဆန်း	ကုက္ကို	ကမ်းထောင့်ကြီး- ကုက္ကို	
၂၀	အောင်ပွား	ချောင်းကျ	မြေပုံ-ချောင်ကျ	
၂၁	ဦးမောင်လှဖြူ	သေချောင်း	မြေပုံ-သဝင်စိတ်ကေ	
၂၂	ဦးထွန်းဖြူသာ	ဆင်ကြပ်	မြေပုံ-ဆင်ကြပ်	
၂၃	ဦးမောင်ထွန်းယဉ်	ငွေတွင်းတူး	ကမ်းထောင့်ကြီး- ငွေတွင်းတူး	
၂၄	ဦးဝင်းကျော်	နတ်လှ	ဝက်ရှူး-ကမ်းထောင့်ကြီး- နတ်လှ	
၂၅	ဦးထွန်းမြင့်	သရက်တောင်	ကမ်းထောင့်ကြီး-သရက် တောင်	
၂၆	ဦးမောင်ဦးမောင်	သဲတန်း	မြေပုံ-ငရွှေပြင်	
၂၇	ဦးသောကြည်ဖြူ	တံတား	ယောချောင်း -တံတား ချောင်းဖျား	
၂၈	ဦးသန်းဝင်း	ကျောက်ဖလာ	မြေပုံ-ပင်ခါး	
၂၉	ဦးမောင်ဦးမောင်	သဲတန်း	မြေပုံ-ငရွှေပြင်	
၃၀	ဦးသောကြာဖြူ	တံထား	ယောချောင်း-တံတား	

			ချောင်းဖျား	
၃၁	ဦးသန်းဝင်း	ကျောက်ဖလား	မြေပုံ-ပင်ခါး	
၃၂	ဦးမောင်ဖြူ	ဒိုင်းဘုံ	ဒိုင်းဘုံ-မြေပုံ	
၃၃	ဦးဘသိန်းဟန်	ကျောက်ဖြူ	သွေင်းဦးချိုင်-ကျောက်ဖြူ	၀၉၂၅၃၉၉၅၃၅၀
၃၄	ဦးသန်းနိုင်ဝင်း	တရုတ်တန်း	လောင်းဒရိတ်	
၃၅	ဦးမောင်ကျော်မြင့်	ကျောက်ဖြူ	ပြင်ဝန်း-ကျွန်းသာယာ-ကျောက်ဖြူ	၀၉၂၅၃၈၇၁၂၂၆
၃၅	ဦးစိန်လှအောင်	ငါးဆင်ပုန်း	ချောင်းရှည်-ငါးဆင်ပုန်း-မြေပုံ	
၃၆	ဦးသိန်းပုချေ	ငါးပုသုန်	ကမ်းထောင့်ကြီး-ငါးဆင်ပုန်း-မြေပုံ	
၃၇	ဦးမောင်ဖြူ	ဟင်းခရော်	ကမ်းထောင့်ကြီး-ဟင်းခရော်	
၃၈	ဦးတင်မောင်	စညင်း	ကမ်းထောင့်ကြီး-စညင်း	

နောက်ဆက်တွဲ (၄) မြေပုံမြို့နယ်ရှိမှတ်ပုံတင်ဖွဲ့စည်းထားရှိသောအသင်းအဖွဲ့များစာရင်း

စဉ်	အမည်	ရာထူး	အသင်းအဖွဲ့အမည်	ဆက်သွယ်ရမည့်ဖုန်းနံပါတ်
၁	ဦးကျော်မျိုးဝေ	ဥက္ကဌ	ဂရုနာရေးကူညီမှုအသင်း (ကံသာထွက်ဝရပ်ကွက်)	၀၉၄၉၆၇၆၄၉၇
၂	ဦးရန်နိုင်ဖြိုး	ဥက္ကဌ	စေတနာရှင်များနာရေးကူညီမှုအသင်း (ကမ်းထောင့်ကြီးမြို့)	၀၉၄၂၁၇၄၇၇၂၅
၃	ဦးမောင်တင် ချေ	ဥက္ကဌ	အလင်းသစ်များဆီသို့ဖြိုးဖွံ့ဖြိုးမှုအသင်း (ကြက်ရေကြီးကျေးရွာ)	၀၉၂၅၃၄၇၃၃၄၅
၄	ဦးကျော်အောင် ဖြူ	ဥက္ကဌ	သုခဝတီနာရေးကူညီမှုအသင်း (ရွာသစ်ကေရပ်ကွက်)	၀၉၂၆၁၉၀၀၈၅၄
၅	ဦးညီထွေး	ဥက္ကဌ	ကျောင်းသား၊ ကျောင်းသူဟောင်းများ အသင်း အထက-မြေပုံ (တရုတ်တန်းရပ်ကွက်)	၀၉၄၅၀၀၁၉၄၅၂
၆	ဦးလှမောင်ချေ	ဥက္ကဌ	ဂရုနာရေးကူညီမှုအသင်း(ရေရှင်ကျေးရွာ)	၀၉၂၆၃၉၃၂၇၂၉
၇	ဦးမောင်အေးကို	ဥက္ကဌ	ပါရမီရှင်နာရေးကူညီမှုအသင်း (ကံသာထွက်ဝရပ်ကွက်)	၀၉၄၂၁၇၂၁၉၀၁

နောက်ဆက်တွဲ (၅) မြေပုံမြို့နယ် လူမှုရေးအသင်းအဖွဲ့များစာရင်း

စဉ်	အမည်	ရာထူး	အသင်းအဖွဲ့အမည်	ဆက်သွယ်ရမည့်နံပါတ်များ
၁	ဦးမျိုးဇော်	ဥက္ကဌ	သွေးလှူရှင်များအသင်း	၉၄၂၁၇၂၂၁၀၁၀
၂	ဦးကျော်မျိုးဝေ	ဥက္ကဌ	ဂရုနာနာရေးကူညီမှုအသင်း	၉၂၅၀၉၄၆၄၃၂
၃	ဒေါ်ကေသွယ်အောင်	ဥက္ကဌ	Green Lives	၉၄၅၉၁၁၉၃၁၃
၄	ကျော်ဝင်းဌေး	ဥက္ကဌ	သဘာဝဘေးအန္တရာယ်ကူညီထောက်ပံ့ရေး အဖွဲ့	၉၄၄၂၉၄၇၇၂၂
၅	ဦးကျော်သန်းတင်	ဥက္ကဌ	ကြက်ခြေနီ	၂၅၀၄၅၄၅၀၄

နောက်ဆက်တွဲ (၆) မြေပုံမြို့နယ်ရှိ သဘာဝဘေးအန္တရာယ်နှင့် အရေးပေါ်ကူညီရေးအဖွဲ့ လူဦးရေစာရင်း

စဉ်	အမည်	ရာထူး	ဖုန်းနံပါတ်
၁	ဦးကျော်ဝင်းငွေး	ဥက္ကဌ	၀၉၂၅၃၅၂၆၃၀၃
၂	ဦးမျိုးသိန်း	(ဒု ၊ ဥက္ကဌ)	၀၉၄၅၉၁၀၉၃၀၃
၃	ဦးသန်းထွန်းဝင်း	အတွင်းရေးမှူး	၀၉၈၈ ၂၉၁၁၄
၄	ဦးသန်းစိုး	အတွင်းရေးမှူး	၄၀၄၈၅၆၆၅
၅	ဦးတင်ထွန်း	ဘဏ္ဍာထိန်း	၀၉၄၅၀၅၄၃၆၁၆
၆	ဦးမျိုးသူ	ဘဏ္ဍာထိန်း	၀၉၄၂၁၇၂၁၆၆၉
၇	ဦးစံညွန့်	စာရင်းစစ်	၀၉၄၅၃၀၇၈၃၂
၈	ဦးသန်းဇော်	အဖွဲ့ဝင်	
၉	ဦးအောင်နိုင်	အဖွဲ့ဝင်	
၁၀	ဦးစည်သူချမ်း	အဖွဲ့ဝင်	
၁၁	ဦးကြာပွင့်ချေ	အဖွဲ့ဝင်	
၁၂	ဦးနေအောင်စိုး	အဖွဲ့ဝင်	
၁၃	ဦးကျော်ဝင်း	အဖွဲ့ဝင်	
၁၄	ဦးမောင်မောင်ချေ	အဖွဲ့ဝင်	
၁၅	ဦးဦးကျော်ဝင်း	အဖွဲ့ဝင်	
၁၆	ဦးဝတုတ်	အဖွဲ့ဝင်	
၁၇	ဦးအောင်နိုင်ထွန်း	အဖွဲ့ဝင်	
၁၈	ဦးနေမျိုးအောင်	အဖွဲ့ဝင်	
၁၉	ဦးချက်ကြီး	အဖွဲ့ဝင်	
၂၀	ဦးဘိုသိန်း	အဖွဲ့ဝင်	
၂၁	ဦးကျော်ဇေယျ	အဖွဲ့ဝင်	
၂၂	ဦးသိန်းလွင်	အဖွဲ့ဝင်	
၂၃	ဦးဝင်းသန်း	အဖွဲ့ဝင်	

၂၄	ဦးမောင်မျိုး	အဖွဲ့ဝင်	
၂၅	ဦးစိုးသိန်းဝင်း	အဖွဲ့ဝင်	
၂၆	ဦးဖြိုးချေ	အဖွဲ့ဝင်	
၂၇	ဦးညီချေ	အဖွဲ့ဝင်	
၂၈	ဦးသိန်းထွန်း	အဖွဲ့ဝင်	
၂၉	ဦးမောင်မောင်ကြီး	အဖွဲ့ဝင်	
၃၀	ဦးမောင်တင်လှိုင်	အဖွဲ့ဝင်	
၃၁	ဦးကျော်သိန်းမောင်	အဖွဲ့ဝင်	
၃၂	ဦးနေလင်းထွန်း	အဖွဲ့ဝင်	
၃၃	ဦးငါမဲချေ	အဖွဲ့ဝင်	
၃၄	ဦးစိုးမြင့်	အဖွဲ့ဝင်	
၃၅	ဦးမောင်မြင့်ချေ	အဖွဲ့ဝင်	
၃၆	ဦးစောလွင်လွင်	အဖွဲ့ဝင်	
၃၇	ဦးမောင်စိုးမြ	အဖွဲ့ဝင်	
၃၈	ဦးမောင်ဝင်းစိုး	အဖွဲ့ဝင်	
၃၉	ဦးငမဲ	အဖွဲ့ဝင်	
၄၀	ဦးချစ်ထွေး	အဖွဲ့ဝင်	

နောက်ဆက်တွဲ (၇) မြေပုံမြို့နယ်ရှိ သဘာဝဘေးအန္တရာယ်နှင့် အရေးပေါ်ကူညီရေးအဖွဲ့လုပ်ငန်းစဉ်များ

လုပ်ငန်းစဉ်	ဦးဆောင်မည့်သူ	ဘယ်လိုမှာလဲ	ဘယ်အချိန်လဲ	လိုအပ်သောအရင်းအ မြစ်	ပူးပေါင်းပါဝင် မည့်သူ
စားနပ်ရိက္ခာ များကို ကူညီ ထောက်ပံ့ပေး	သဘာဝဘေးအန္တ ရာယ်အရေးပေါ်ကူ ညီရေးအဖွဲ့ (ဥက္ကဌ)	• အဖွဲ့ဝင်များလစဉ်ကြေးများ စုဆောင်းထားရှိရန် • မြို့ပေါ်ရပ်ကွက်များသို့ကွင်း ဆင်းဆောင်ရွက်ပြီး အလှူငွေ များ ကောက်ခံသွားရန် • ထိခိုက်ခံရသော ပြည်သူလူထု ထံသို့တိုက်ရိုက်သွားရောက် ဖြန့်ဖြူးဆောင်ရွက်ရန်	ဘေးကျရောက် ပြီး နောက် ၁ပတ်အတွင်း (သို့) ၇၂ နာရီ အတွင်း	စားနပ်ရိက္ခာများကူညီထောက်ပံ့ ပေးနိုင်သည့်ပစ္စည်း	• ကျေးရွာအုပ်ချုပ်ရေးမှူး များ • အဖွဲ့ဝင်များ • သက်ဆိုင်သည့် ဌာန ဆိုင်ရာများ
ရှာဖွေကယ် ဆယ်ရေးလုပ် ငန်းများဆောင် ရွက်ခြင်း	သဘာဝဘေးအန္တ ရာယ်အရေးပေါ်ကူ ညီရေးအဖွဲ့ (ဥက္ကဌ)	ဘေးကျရောက်နေသည့် နေရာများ တွင် ကွင်းဆင်းပြီးရှာဖွေကယ်ဆယ် ရေးလုပ်ငန်းများကို ဆောင်ရွက်ရန်	ဘေးကျရောက်ပြီးချက် ချင်း ၁၂ နာရီ အတွင်း	• အသက်ကယ်အင်္ကျီ-၄၀ • ကြိုး ကိုက် ၃၀ (၅)ကွေ • အိုင်ကွန် ၅ ဖွဲ့ (၅)လုံး • ထမ်းစင် (၅)ခု • ရာဘာလေရှည်ဖိနပ် (၄၀) စုံ • ကယ်ဆယ်ရေးဦးထုပ် (၄၀) ခု • လက်ကိုင်စပီကာ (၅)ခု • ဓာတ်မီးကြီး (၁၀)ခု • ရာဘာလက်အိပ် (၄၀) • နှာခေါင်းစည်း (၄၀)	• ကျေးရွာအုပ်ချုပ်ရေးမှူး များ • အဖွဲ့ဝင်များ • သက်ဆိုင်သည့် ဌာန ဆိုင်ရာများ
ခိုလှုံရာနေရာ များသို့ရွှေ့ ပြောင်းနိုင်ရန် သယ်ယူပို့ ဆောင်ရေးလုပ်	သဘာဝဘေးအန္တ ရာယ်အရေးပေါ်ကူ ညီရေးအဖွဲ့ (ဥက္ကဌ)	သက်ဆိုင်ရာဌာနဆိုင်ရာများ၊ ရပ် ကွက်နှင့်ကျေးရွာ အုပ်စုအုပ်ချုပ် ရေးမှူးများ ပူးပေါင်းဆောင်ရွက်ရန် နှင့် လိုအပ်သည့် နေရာများကို ဦးစားပေး ရွှေ့ပြောင်းဆောင်ရွက်ရန်	ဘေးကျရောက်ပြီးချက် ချင်း ၁၂ နာရီ အတွင်း		• ကျေးရွာအုပ်ချုပ်ရေးမှူး များ • အဖွဲ့ဝင်များ

ငန်းများ ဆောင်ရွက်ခြင်း					
အဝတ်အထည်နှင့်လူအသုံးဆောင်ပစ္စည်းများဖြန့်ဝေဆောင်ရွက်ရန်	သဘာဝဘေးအန္တရာယ်အရေးပေါ်ကူညီရေးအဖွဲ့ (ဥက္ကဌ)	• မြို့ပေါ် ရပ်ကွက်များသို့ကွင်းဆင်းဆောင်ရွက်ပြီး အလှူငွေများ ကောက်ခံသွားရန် • ထိခိုက်ခံရသော ပြည်သူလူထုထံသို့တိုက် ရိုက်သွားရောက်ဖြန့်ဖြူးဆောင်ရွက်ရန်	ဘေးကျရောက်ပြီးနောက် ၁ပတ်အတွင်း (သို့) ၇၂ နာရီအတွင်း	အဝတ်အထည်နှင့်လူအသုံးဆောင်ပစ္စည်းများ	• ကျေးရွာအုပ်ချုပ်ရေးမှူးများ • အဖွဲ့ဝင်များ • သက်ဆိုင်သည့် ဌာနဆိုင်ရာများ

နောက်ဆက်တွဲ (၈) ဆိုင်ကလုန်းမုန်တိုင်းကြောင့် ထိခိုက်ခံရလွယ်သော ကျေးရွာစာရင်း (Vulnerable Population)

စဉ်	ကျေးရွာအုပ်စုအမည်	ကျေးရွာအမည်	စုစုပေါင်းလူဦးရေ	ဆိုင်ကလုန်းမုန်တိုင်းဘေး ထိခိုက်ခံရလွယ်သော လူဦးရေ
၁	အတွင်းငခူချောင်း	အတွင်းငခူချောင်း	၁၄၄၃	၁၄၄၃
၂	အပြင်ငခူချောင်း	အပြင်ငခူချောင်း	၁၂၀၀	၁၂၀၀
၃	အလယ်ကျွန်း	အလယ်ကျွန်	၁၈၅၃	၁၈၅၃
၄	သင်္ဂနက်ရွာဟောင်း	သင်္ဂနက်ရွာဟောင်း	၈၃၉	၈၃၉
၅	မြောက်ကြိမ်	မြောက်ကြိမ်	၁၉၇	၁၉၇
		မြောက်ကြိမ် ပိုက်ဆိပ်	၃၆၃	၃၆၃
		တံထားဦး	၁၄၆	၁၄၆
		ညောင်တော	၅၅၉	၅၅၉
၆	ကြက်ရေ	ကြက်ရေ	၂၇၃၄	၂၇၃၄
၇	ငမန်းရဲကြီး	ငမန်းရဲကြီး	၂၆၀	၂၆၀
		လွန်းလုံးပိုက်	၁၅၈၀	၁၅၈၀
၈	ပြင်ချောင်း	ပြင်ချောင်း	၆၂၁	၆၂၁
		ဝကောက်ကြီး	၄၉၉	၄၉၉
၉	ထူချေ	ထူချေ	၆၀၀	၃၀၀
		ကျောက်မော်ကြီး	၃၉၇	၁၉၈
		ကိုင်းချေ	၂၆	၁၃
၁၀	အငူ	အုန်းတော	၄၇၀	၂၃၅
		အငူရွာဟောင်း	၇၉၁	၃၉၅
		အငူရွာသစ်	၄၄၅	၂၂၂
		ပြိုင်းတောချေ	၃၃၀	၁၆၅
		အောင်လယ်ပြင်	၃၀၄	၁၅၂
		နတ်ချောင်း	၁၄၅	၇၂
၁၁	ဝဘော်ကြီး	ဝဘော်ကြီး	၉၇၈	၉၇၈
၁၂	စိတ္တရ	စိတ္တရ	၂၇၅၆	၂၇၅၆
၁၃	ရေနီကြီး	ရေနီကြီး	၁၄၉၇	၁၄၉၇
၁၄	သင်းပေါင်းချောင်း	သင်းပေါင်းချောင်း	၁၁၇၄	၁၁၇၄

၁၅	ငွေတွင်းတူး	ငွေတွင်းတူး	၁၆၉၃	၈၅၆
		နှမောင်းကျ	၅၅၈	၂၇၉
၁၆	ကျောက်ငန္ဒား	ကျောက်ငန္ဒား	၅၆၄	၅၆၄
၁၇	ဆင်ကျပ်	သဝင်စိတ်ကေ	၅၄၃	၂၇၁
၁၈	အုန်းချောင်း	ပြင်ဝန်း	၆၉၀	၃၄၅
၁၉	ငရွှေပြင်	တောင်ညို	၃၂၉	၁၆၄
၂၀		တောင်ပေါ်ကယ်ဆယ်ရေးစခန်း	၂၅၀၀	၂၀၀၀
၂၁	ဆတ်တက်	ဆတ်တက်	၂၄၉	၁၂၄
၂၂	ဆင်ကြပ်	ရှင်တောင်	၉၃၂	၄၆၆
၂၃	ပြည်ချောင်း	မင်းချောင်း	၆၆၇	၃၃၃
၂၄	မိုးသီးနတ်တောင်	တောင်ကြီးရင်း	၉၁၆	၄၅၈
	စုစုပေါင်း			**၂၆၃၁၂**

နောက်ဆက်တွဲ (၉) မြေပုံမြို့နယ် ထိခိုက်ခံရလွယ်သော အုပ်စုများခိုလှုံမည့် နေရာများနှင့် လိုအပ်ချက်များ

စဉ်	ကျေးရွာအုပ်စု	ကျေးရွာ	စုစုပေါင်း လူဦးရေ	ခိုလှုံရာနေရာ (ဘုန်းကြီးကျောင်း၊ စာသင်ကျောင်း၊ ဆိုင်ကလုန်း ခိုလှုံရာ အဆောက်အဦး တောင်ကုန်း	ဝင်ဆံ့လူဦး ရေ	လိုအပ် သောလူဦး ရေ	မှတ်ချက်
၁	အတွင်းငခူ ချောင်း	အတွင်းငခူ ချောင်	၁၄၄၃	ခိုင်ခန့်သောလူနေအိမ်များ၊ တိုက်ခံ အိမ်များ ဘုန်းကြီးကျောင်း(၁)၊ စာသင်ကျောင်း(၁)	၈၃၅	၅၉၈	ဆိုင်ကလုန်း ရှယ်(လ်)တာ (၉၀ပေ x ၃၀ ပေ) နီးစပ်ရာ ရန်တိုင်၊ ခမောင်းတော၊ တောင်ရှည်ပြင်
၂	အပြင်ငခူချောင်း	အပြင်ငခူချောင်း	၁၂၀၁	ဘုန်းကြီးကျောင်း(၁)၊ စာသင် ကျောင်း(၂)၊ cyclone shelter- (၃၀၀ ဦးအတွက်)	၉၀၀	၃၀၁	မြေပုံမြို့ပေါ်သို့ ကုန်းလမ်း၊ ရေလမ်းဖြင့် သွားလာနိုင်
၃	အလယ်ကျွန်း	အလယ်ကျွန်း	၁၈၅၃၅၃	ခိုင်ခန့်အဆောက်အဦး cyclone shelter- (၁)၊ ဘုန်းကြီးကျောင်း(၁)၊ စာသင်ဆောင် (၃)	၁၀၀၀	၈၅၃	မင်းပြား ရန်တိုင်ရွာသို့ ရေလမ်းဖြင့် သွား နိုင်သည်။
၄	သင်္ဂနက်ရွာ ဟောင်း	သင်္ဂနက်ရွာဟောင်း ၊သစ်	၈၃၉	ဘုန်းကြီးကျောင်း(၁)၊ စာသင်ကျောင်း(၁)	၄၀၀	၄၃၉	မင်းပြား ရန်တိုင်ရွာသို့ရေလမ်းဖြင့်သွား နိုင်သည်။ (cyclone shelter (90x30)2 stories building လိုအပ်ပါသည်။)
၅	မြောက်ကြိမ်	မြောက်ကြိမ်	၁၉၇	ဘုန်းကြီးကျောင်း(၁)၊ စာသင်ကျောင်း(၁)	၃၅၀	-	မင်းပြား ရန်တိုင်ရွာသို့ရေလမ်းဖြင့်သွား နိုင်သည်။
		မြောက်ကြိမ်ပိုက်ဆိပ်	၃၆၃	ဘုန်းကြီးကျောင်း(၁)၊ စာသင်ကျောင်း(၁) cyclone shelter- (၁) သက်ကယ်ကန်	၃၆၃	-	မင်းပြား ရန်တိုင်ရွာသို့ရေလမ်းဖြင့်သွား နိုင်သည်။
		တံတားဦး	၁၄၆	ဘုန်းကြီးကျောင်း(၁)၊ စာသင်ကျောင်း(၁)	၁၂၀	၂၆	မင်းပြား ခမောင်းတော၊ တောင်ရှည်ပြင် သို့ရေလမ်းဖြင့်သွားနိုင်သည် cyclone shelter (90x30)2 stories building လိုအပ်ပါသည်။
		ညောင်တော	၅၅၉	ဘုန်းကြီးကျောင်း(၁)၊ စာသင်ကျောင်း(၁)	၂၂၀	၃၃၉	မင်းပြား ခမောင်းတော၊ တောင်ရှည်ပြင် သို့ရေလမ်းဖြင့်သွားနိုင်သည် cyclone

							shelter (90x30)2 stories building- 1000 Lakhs လိုအပ်ပါသည်။
၆	ကြက်ရေ	ကြက်ရေ	၂၇၃၄	ခိုင်ခန့်သောလူနေအိမ်များ၊ တိုက်ခံအိမ်များ (၁၀)၊ ဘုန်းကြီးကျောင်း(၁)၊ စာသင်ကျောင်း(၁)	၁၀၀၀	၁၇၃၄	မြေပုံ မြို့ပေါ်၊ ကံသာ၊ ဝက်ခေါင်း ကျေးရွာများသို့ ရေလမ်းဖြင့်သွားနိုင်သည်။ cyclone shelter (90x30)2 stories building- 1000 Lakhs လိုအပ်ပါသည်။
၇	ငမန်းရဲကြီး	ငမန်းရဲကြီး	၂၆၀	ဘုန်းကြီးကျောင်း(၁)၊ စာသင်ကျောင်း(၁)	၁၆၀	၁၀၀	မြေပုံ မြို့ပေါ်၊ ကံသာ၊ ဝက်ခေါင်း cyclone shelter (90x30)2 stories building- 1000 Lakhs လိုအပ်ပါသည်။
		လွန်းလုံးပိုက်	၁၅၈၀	ခိုင်ခန့်သောလူနေအိမ်များ၊ တိုက်ခံအိမ်များ (၁၀) ဘုန်းကြီးကျောင်း(၁)၊ စာသင်ကျောင်းဆောင်(၃) cyclone shelter	၇၃၀	၈၅၀	မြေပုံ မြို့ပေါ်၊ ကံသာ၊ ဝက်ခေါင်းသို့ ကုန်းလမ်း၊ ရေလမ်းဖြင့်သွားနိုင်
၈	ပြင်ချောင်း	ပြင်ချောင်း	၆၂၁	ဘုန်းကြီးကျောင်း(၁)၊ စာသင်ကျောင်း(၁) cyclone shelter (56 square) 2 stories building	၆၂၁	-	မြေပုံ မြို့ပေါ်၊ ကံသာ၊ ဝက်ခေါင်းသို့ ကုန်းလမ်း၊ ရေလမ်းဖြင့်သွားနိုင်
		ဝကောက်ကြီး	၄၉၉	ဘုန်းကြီးကျောင်း(၁)၊ စာသင်ကျောင်း(၁)	၂၀၀	၂၉၉	မြေပုံ မြို့ပေါ်၊ ကံသာ၊ ဝက်ခေါင်းသို့ ကုန်းလမ်း၊ ရေလမ်းဖြင့်သွားနိုင် cyclone shelter (90x30)2 stories building- 1000 Lakhs လိုအပ်ပါသည်။
၉	ထူးချေ	ထူးချေ	၆၀၁	ဘုန်းကြီးကျောင်း(၁)၊ စာသင်ကျောင်း(၁) တောင်ကုန်းတောင်တန်း များ	၃၇၀	၂၃၁	မြေပုံမြို့ပေါ်
		ကျောက်မော်ကြီး	၃၉၇	ဘုန်းကြီးကျောင်း(၁)၊ စာသင်ကျောင်း(၁) တောင်ကုန်းတောင်တန်းများ	၃၅၀	၄၇	တောင်ကုန်း၊ တောင်တန်း
		ကိုင်းချေ	၂၆	တောင်ကုန်းတောင်တန်းများ၊	၂၆	-	တောင်ကုန်း

				ဘုန်းကြီးကျောင်း ၁ ကျောင်း)			
		အုန်းတော	၄၇၀	စာသင်ကျောင်း (၁) အငူတောင်တန်း၊	၂၁၀	၂၆၀	
		အငူရွာဟောင်း	၇၉၁	ခိုင်ခံ့သောလူနေအိမ်များ၊ တိုက်ခံအိမ်များ (၁၀) တောင်ကုန်းတောင်တန်းများ၊ ဘုန်းကြီးကျောင်း ၂ကျောင်း) အငူဘုရား စာသင်ဆောင် (၂)	၆၈၀	၁၁၁	
၁၀	အငူ	အငူရွာသစ်	၄၄၅	ဘုန်းကြီးကျောင်း(၁) စာသင်ကျောင်း(၁)	၅၂၀	-	မြေပုံ မြို့ပေါ်
		ပြိုင်းတောချေ	၃၃၀	ခိုင်ခံ့အဆောက်အဦး(၁)၊ ဘုန်းကြီးကျောင်း(၁)၊ စာသင်ကျောင်း(၁)	၁၆၅	၁၆၅	
		အောင်လယ်ပြင်	၃၀၄	ခိုင်ခံ့အဆောက်အဦး(၁) စာသင်ကျောင်း(၁)	၁၅၀	၁၅၄	
		နတ်ချောင်း	၁၄၅	ဘုန်းကြီးကျောင်း(၂)	၃၀၀	-	
၁၁	ဝဘော်ကြီး	ဝဘော်ကြီး	၉၇၈	ဆိုင်ကလုန်းအဆောက်အဦး(၁) ဘုန်းကြီးကျောင်း(၁)၊ စာသင်ကျောင်း(၁)	၄၀၀	၅၇၈	ရွာသစ်သို့ပြောင်းရွှေ့
၁၂	စိတ္တရ	စိတ္တရ	၂၇၅၆	ဘုန်းကြီးကျောင်း(၁)၊ စာသင်ကျောင်း(၁) ခိုင်ခံ့သောလူနေအိမ်များ၊ တိုက်ခံအိမ်များ (၁၀)	၉၀၀	၁၈၅၆	ကမ်းထောင့်ကြီး၊ သရက်တောင် သို့ ရေလမ်း ကုန်းလမ်းဖြင့် သွားလာနိုင် cyclone shelter (90x30)2 stories building- 1000 Lakhs လိုအပ်ပါသည်။
၁၃	ရေနီကြီး	ရေနီကြီး	၁၄၉၇	ဘုန်းကြီးကျောင်း(၂)၊ စာသင်ကျောင်း(၁) ရေနီကြီးဘုရားတောင်ကုန်း	၈၀၀	၆၉၇	
၁၄	သင်းပေါင်း ချောင်း	သင်းပေါင်း ချောင်း	၁၁၇၄	ဘုန်းကြီးကျောင်း(၁)၊ စာသင်ကျောင်း(၁) cyclone shelter (56 square feet-	၈၀၀	၃၇၄	ငွေတွင်းတူး၊ ကုက္ကို ကျေးရွာသို့ ရေလမ်းဖြင့်

				2 stories building-			
၁၅	ငွေတွင်းတူး	ငွေတွင်းတူး	၁၆၉၃	ခိုင်ခန့်အဆောက်အဦး(၂)၊ ဘုန်းကြီးကျောင်း(၁)၊ စာသင်ကျောင်း(၁) တောင်ကုန်းတောင်တန်း	၅၈၀	၁၁၁၃	တောင်ကုန်း
		နှမောင်းကျ	၅၅၈	ဘုန်းကြီးကျောင်း(၁)၊ စာသင်ကျောင်း(၁) တောင်ကုန်းတောင်တန်း	၂၂၀	၃၃၈	တောင်ကုန်း
၁၆	ကျောက်ငွေး	ကျောက်ငွေး	၅၆၄	ဘုန်းကြီးကျောင်း(၁)၊ စာသင်ကျောင်း(၁)	၅၀၀	၆၄	ကြာအင်းတောင် သို့ ကုန်းလမ်းဖြင့်
၁၇	ဆင်ကျပ်	သဝင်စိတ်ကေ	၅၄၃	ဘုန်းကြီးကျောင်း(၁)၊ စာသင်ကျောင်း(၁) တောင်ကုန်းတောင်တန်း	၂၀၀	၃၄၃	ငွေတွင်းတူး၊
၁၈	အုန်းချောင်း	ပြင်ဝန်း	၆၉၀	ဘုန်းကြီးကျောင်း(၁)၊ စာသင်ကျောင်း(၁) တောင်ကုန်းတောင်တန်း	၆၅၀	၄၀	တောင်ကုန်း
၁၉	ငရွှေပြင်	တောင်ညို	၃၂၉	ဘုန်းကြီးကျောင်း(၁)၊ စာသင်ကျောင်း(၁) တောင်ကုန်းတောင်တန်း	၂၀၀	၁၂၉	တောင်ကုန်း
၂၀		တောင်ပေါ်ကယ်ဆယ် ရေးစခန်း	၂၉၁၆	တောင်ကုန်းတောင်တန်း ခိုလှုံရာအဆောက်အဦး (ခန်းမ) စာသင်ဆောင် (၃)	၁၉၅၈	၁၉၅၈	တောင်ကုန်း
၂၁	ဆတ်တက်	ဆတ်တက်	၂၄၉	ဘုန်းကြီးကျောင်း(၁)၊ စာသင်ကျောင်း(၁) တောင်ကုန်းတောင်တန်း	၁၈၈၀	-	တောင်ကုန်း
၂၂	ဆင်ကြပ်	ရှင်တောင်	၉၃၂	ဘုန်းကြီးကျောင်း(၁)၊ စာသင်ကျောင်း(၁) တောင်ကုန်းတောင်တန်း	၈၀၀	၁၃၂	တောင်ကုန်း
၂၃	ပြည့်ချောင်း	မင်းချောင်း	၆၆၇	ဘုန်းကြီးကျောင်း(၁)၊ တောင်ကုန်း	၂၀၀	၄၆၇	တောင်ကုန်း

၂၄	မိုးသီးနတ်တောင်	တောင်ကြီးရင်း	၉၁၆	ဘုန်းကြီးကျောင်း(၁)၊ စာသင်ကျောင်း(၁) တောင်ကုန်း	၅၅၀	၃၆၆	တောင်ကုန်း

နောက်ဆက်တွဲ (၁၀) ဘေးအန္တရာယ်ကြောင့် ပျက်စီးဆုံးရှုံးမှု ကိန်းဂဏန်းကောက်ယူမည့်ပုံစံ

နောက်ဆက်တွဲ (က)

ဘေးအန္တရာယ်ကြောင့် ပျက်စီးဆုံးရှုံးမှုကိန်းဂဏန်းအချက်အလက် ကောက်ယူသည့် ပုံစံ

ဖြစ်စဉ်သင်္ကေတ		စာရင်းပေးပို့သောဌာန				စာရင်းပေးပို့သည့်ရက်စွဲ	
၁။ ဘေးအန္တရာယ်ဆိုင်ရာ အချက်အလက်	ဘေးအန္တရာယ်အမျိုးအစား		ဘေးအန္တရာယ်ဖြစ်ပေါ်သည့်နေရာ				
	ဘေးအန္တရာယ်၏ပြင်းအား		ပြည်နယ်/ တိုင်းဒေသကြီး	ခရိုင်	မြို့နယ်	ရပ်ကွက်/ ကျေးရွာအုပ်စု	ကျေးရွာ
ဖြစ်ပွားသည့်ရက်စွဲ(ရက်၊လ၊နှစ်)		ဘေးသင့်ခံ ကျေးရွာ အရေအတွက်					
ဖြစ်ရပ်ကြာချိန်		အကြောင်းရင်း ဖော်ပြချက်အကျဉ်း					

၂။ ဘေးသင့်ခံရမှု

လူဦးရေ	သေဆုံး	ပျောက်	ဒဏ်ရာရ	တိုက်ရိုက်ထိခိုက်	ဘေးသင့်	ယာယီပြောင်းရွှေ့	အပြီးပြောင်းရွှေ့	စုစုပေါင်း
ကလေး								
ကျား								
မ								
လူကြီး								
ကျား								
မ								
စုစုပေါင်း								
ကျား								
မ								
		အိမ်ထောင်စု						

၃။ ပို့ဆောင်ရေး

အမျိုးအစား	ရေတွက်ပုံ	ပျက်စီးဆုံးရှုံး	
		အရေအတွက်	တန်ဖိုး(ကျပ်)
အဝေးပြေးလမ်းမကြီးများ	မိုင်		
မြို့တွင်းလမ်းများ	မိုင်		
ရွာလမ်းများ	မိုင်		
တံတားများ	ခုရေ		
သဘော်ဆိပ်/ဆိပ်ခံတံတားများ	ခုရေ		
ဘူတာရုံများ	ခုရေ		
ရထားစက်ခေါင်းများ	ခုရေ		
ရထားတွဲများ	ခုရေ		
ရထားလမ်းများ	မိုင်		
လေကြောင်းပို့ဆောင်ရေး/လေဆိပ်			

၄။ မွေးမြူရေး

အမျိုးအစား	ရေတွက်ပုံ	သေဆုံး/ပျက်စီး	တန်ဖိုး(ကျပ်)
ကျွဲ	ကောင်		
နွား	ကောင်		
သိုး/ဆိတ်	ကောင်		
ဝက်	ကောင်		
ကြက်	ကောင်		
ဘဲ	ကောင်		
မွေးမြူရေးခြံများ	ခြံ		
မွေးမြူရေးအစာ			
မွေးမြူရေးသုံးဆေးနှင့်ဆေးပစ္စည်း			

၅။ ကျန်းမာရေး

အမျိုးအစား	ရေတွက်ပုံ	ဆုံးရှုံး		ပျက်စီး	
		အရေအတွက်	တန်ဖိုး(ကျပ်)	အရေအတွက်	တန်ဖိုး(ကျပ်)
ဆေးရုံ	ခုရေ				
ပုဂ္ဂလိက ဆေးကုခန်း	ခုရေ				
ဆေးပေးခန်း	ခုရေ				
ကျေးလက်ကျန်းမာရေးဌာန	ခုရေ				
ကျေးလက်ကျန်းမာရေးဌာနခွဲ	ခုရေ				
ဆေးရုံသုံး စက်ကိရိယာများ					
ဆေးဝါးများ					
စုစုပေါင်း					

၆။ ပညာရေး

အမျိုးအစား	ဆုံးရှုံး		ပျက်စီး	
	အရေအတွက်	တန်ဖိုး(ကျပ်)	အရေအတွက်	တန်ဖိုး(ကျပ်)
တက္ကသိုလ်				
ကောလိပ်/သိပ္ပံ				
သုတေသနဌာန				
အထက				
အလက				
အမက				
မူကြို				
သင်တန်းကျောင်း				
ပုဂ္ဂလိကကျောင်း				

၇။ သောက်သုံးရေနှင့်သန့်ရှင်းရေး

အမျိုးအစား	ရေတွက်ပုံ	ဆုံးရှုံး		ပျက်စီး	
		အရေအတွက်	တန်ဖိုး(ကျပ်)	အရေအတွက်	တန်ဖိုး(ကျပ်)
ရေတွင်းများ	ခုရေ				
ရေကန်များ(မြေသား/သဘာဝ)	ခုရေ				
ရေလှောင်ကန်များ(အများသုံး)	ခုရေ				
အဓိကရေပိုက်လိုင်းများ	ပေ				
ရေဆိုးမြောင်းများ	ပေ				

၈။ ငါးလုပ်ငန်း

အမျိုးအစား	ရေတွက်ပုံ	ဆုံးရှုံး		ပျက်စီး	
		အရေအတွက်	တန်ဖိုး(ကျပ်)	အရေအတွက်	တန်ဖိုး(ကျပ်)
ငါးဖမ်းလှေ	စီးရေ				
ငါးဖမ်းစက်လှေ/ငါးဖမ်းသင်္ဘော	စီးရေ				
ငါးဖမ်းကိရိယာများ					
ဆားကွင်း	ဧက				
ငါးမွေးကန်	ဧက				
ပုဇွန်မွေးကန်	ဧက				

ဘေးအန္တရာယ်ကြောင့် ပျက်စီးဆုံးရှုံးမှုကိန်းဂဏန်းအချက်အလက် ကောက်ယူသည့် ပုံစံ

၉။ သာသနိကအဆောက်အအုံ

အမျိုးအစား	ရေတွက်ပုံ	ဆုံးရှုံး		ပျက်စီး	
		အရေအတွက်	တန်ဖိုး(ကျပ်)	အရေအတွက်	တန်ဖိုး(ကျပ်)
စေတီ/ပုထိုး	ခုရေ				
ဘုန်းတော်ကြီး/သီလရှင်ကျောင်း	ခုရေ				
ခရစ်ယာန်ဘုရားရှိခိုးကျောင်း	ခုရေ				
ဗလီ	ခုရေ				
ဟိန္ဒူဘုရားကျောင်း	ခုရေ				

၁၀။ သစ်တော

အမျိုးအစား	ရေတွက်ပုံ	ဆုံးရှုံး		ပျက်စီး	
		အရေအတွက်	တန်ဖိုး(ကျပ်)	အရေအတွက်	တန်ဖိုး(ကျပ်)
သစ်တောစိုက်ခင်း	ဟက်တာ				
သဘာဝသစ်တော	ဟက်တာ				
ဒီရေတော	ဟက်တာ				

၁၁။ လယ်ယာစိုက်ပျိုးရေး

အမျိုးအစား	ပျက်စီးဆုံးရှုံး		
	ရေတွက်ပုံ	အရေအတွက်	တန်ဖိုး(ကျပ်)
သီးနှံ(စပါး)	ဧက		
သီးနှံ(အခြား)	ဧက		
စိုက်ပျိုးမြေ(စပါးနှင့်အခြားသီးနှံ)	ဧက		
စိုက်ပျိုးမြေ(စက်မှုကုန်ကြမ်းသီးနှံ)	ဧက		
ရေတံခါး	ခုရေ		
ဆည်/တာ	ပေ		
တမံ	ပေ		
မြောင်းလက်တံ	မိုင်		
မျိုးစေ့/စပါးကျီ			
လယ်ယာသုံးပစ္စည်း			

၁၂။ အဆောက်အအုံ

အမျိုးအစား	ရေတွက်ပုံ	ဆုံးရှုံး		ပျက်စီး	
		အရေအတွက်	တန်ဖိုး(ကျပ်)	အရေအတွက်	တန်ဖိုး(ကျပ်)
အိုးအိမ်	ခုရေ				
ရုံးအဆောက်အအုံ	ခုရေ				
စက်ရုံ/အလုပ်ရုံ	ခုရေ				
ကုန်လှောင်ရုံ	ခုရေ				
ဈေးရုံ	ခုရေ				
ဟိုတယ်များ	ခုရေ				
တည်းခိုခန်း	ခုရေ				

၁၃။ ဆက်သွယ်ရေး

အမျိုးအစား	ပျက်စီးဆုံးရှုံး		
	ရေတွက်ပုံ	အရေအတွက်	တန်ဖိုး(ကျပ်)
ဖုန်းမျှင်ဆက်သွယ်ရေးနန်းကြိုး	ကီလိုမီတာ		
ကြေးနန်းကြိုး	ကီလိုမီတာ		
စက်အရံပစ္စည်း			
စက်များထားရာအဆောက်အအုံ	ခုရေ		

၁၄။ စွမ်းအင်

အမျိုးအစား	ပျက်စီးဆုံးရှုံး		
	ရေတွက်ပုံ	အရေအတွက်	တန်ဖိုး(ကျပ်)
စက်ယန္တရား (ပန့်)	ခုရေ		
ဆီလှောင်ကန်	ခုရေ		
ပိုက်လိုင်းများ	ကီလိုမီတာ		
ဆက်စပ်အဆောက်အအုံ	ခုရေ		

၁၅။ လျှပ်စစ်

အမျိုးအစား	ပျက်စီးဆုံးရှုံး		
	ရေတွက်ပုံ	အရေအတွက်	တန်ဖိုး(ကျပ်)
ဓါတ်တိုင်များ	ခုရေ		
66 kv လိုင်းကြိုး	မိုင်		
33kv လိုင်းကြိုး	မိုင်		
11/3.3kv လိုင်းကြိုး	မိုင်		
စက်များထားရာအဆောက်အအုံ	ခုရေ		

၁၆။ ကယ်ဆယ်ရေး

အမျိုးအစား	တန်ဖိုး(ကျပ်)	
	နိုင်ငံတော်	အခြား
ထောက်ပံ့ရိက္ခာ		
ထောက်ပံ့ပစ္စည်း		
အိမ်ဆောက်ပစ္စည်း		
ထောက်ပံ့ငွေ		

စာရင်းရေးသွင်းသူ၏လက်မှတ်	
စာရင်းရေးသွင်းသူ၏အမည်	
ရာထူး	

အကြံပြုချက်။

ပျက်စီးဆုံးရှုံးမှုတန်ဖိုးမှာ ဘေးအန္တရာယ်ဖြစ်ပေါ်သည့် အချိန်တွင် ရှိသော ကာလပေါက်ဈေး ကိုရေးသွင်းရန်ဖြစ်ပါသည်။

နောက်ဆက်တွဲ (၁၁) ဘေးအန္တရာယ်ကြောင့် ပျက်စီးဆုံးရှုံးမှု ကိန်းဂဏန်းကောက်ယူသည့် Website နှင့် Kobo Application

Damage & Loss Assessment - http://www.mdld-rrd.gov.mm/DesInventar/main.jsp?countrycode=mmr

Link of Kobo application - www.chalkandslate.co/rrd/Damage-Assessment.apk

အရေးပေါ်ကွယ်ကဲမှုဗဟိုဌာန ရခိုင်ပြည်နယ်
ဆက်သွယ်ရမည့် ဖုန်း - ဦးရဲထွဋ်ဦး- ဒုတိယဦးစီးမှူး ၀၉ ၈၉၉၉၂၉၉၆၂

ဗဟိုစာရင်းအင်း အဖွဲ့ရုံးခွဲ -ရခိုင်ပြည်နယ်
ဆက်သွယ်ရမည့်ဖုန်း - ဦးသန်း- ပြည်နယ်မှူး- ၀၉ ၄၄၈၅၃၃၄၀၃
- ဦးငြိမ်းဆွေဟန်- ဒုတိယဦးစီးမှူး- ၀၉ ၂၅၀ ၆၀၈၆၄၂

အကိုးအကားများ

- **Format of D&L assessment**
  http://www.mdld-rrd.gov.mm/DesInventar/main.jsp?countrycode=mmr
- **Link of Kobo application** -
  www.chalkandslate.co/rrd/Damage-Assessment.apk
- Institutional arrangement for Disaster Management in Myanmar, Relief and Resettlement Department and Asian Disaster Preparedness Center, Myanmar, 2009.
- Rakhine Multihazard Risk Assessment, UNDP, ADPC 2012
- Disaster Management Law & DM Regulations
- Standing Order on Natural Disaster Management, National Disaster Preparedness Central Committee, Myanmar, 2009.
- Township Disaster Management Plan

IOM
UN MIGRATION

ရွှေ့ပြောင်းသွားလာ နေထိုင်ခြင်းဆိုင်ရာ နိုင်ငံတကာအဖွဲ့အစည်း (အိုင်အိုအမ်)
အမှတ် ၅၀ (ခ)၊ သီရိမင်္ဂလာ (၂) လမ်း၊ ရပ်ကွက် (၈)၊
ကမာရွတ်မြို့နယ်၊ ရန်ကုန်။
ဖုန်း - +၉၅ ၁ ၅၂၃ ၅၀၉၊ +၉၅ ၁ ၅၃၂ ၂၇၉
ဖက်(စ်) - +၉၅ ၁ ၅၃၂ ၂၇၉။
အီးမေးလ် - iomyangon@iom.int
ဝက်ဘ်ဆိုဒ် - www.iom.int