IOM
UN MIGRATION

စစ်တွေမြို့နယ်
အရေးပေါ်အခြေအနေ တုံ့ပြန်ဆောင်ရွက်ရေး လုပ်ငန်းစီမံချက်
၂၀၁၉ခုနှစ်၊ စက်တင်ဘာလ။

USAID
FROM THE AMERICAN PEOPLE

IDM-RAND

Improved Disaster Management and Resilience Against Natural Disaster

မာတိကာ

ကျေးဇူးတင်ဂုဏ်ပြုလွှာ ၆

စစ်တွေမြို့နယ် သဘာဝဘေးအန္တရာယ်ဆိုင်ရာစီမံခန့်ခွဲမှု ကော်မတီ၏ အမှာစာ ၇

အခန်း (၁) အရေးပေါ်အခြေအနေ တုံ့ပြန်ဆောင်ရွက်ရေး စီမံချက်ရေးဆွဲရခြင်းရည်ရွယ်ချက်နှင့် လုပ်ငန်းစဉ် . ၈

၁. ၁ နောက်ခံသမိုင်းကြောင်း ၈

၁. ၂ ရည်မှန်းချက်များ ၈

၁. ၃ အကျိုးရလဒ်များ ၉

၁. ၄ လုပ်ငန်းစဉ် ၉

အခန်း (၂) စစ်တွေမြို့နယ် ဘေးအန္တရာယ်သက်ရောက်နိုင်ခြေနှင့် တုံ့ပြန်ဆောင်ရွက်ရေးဆိုင်ရာ ထိခိုက်ခံရလွယ်မှု ဆန်းစစ်ချက်. ၁၁

၂. ၁ ဆိုင်ကလုန်းမုန်တိုင်း (ဆိုင်ကလုန်းမုန်တိုင်းလေတိုက်ခတ်နှုန်း ၁နာရီ မိုင် ၅၀ နှင့် ၁၀၀ အကြား ဖြစ်စဉ်) ၁၁

၂. ၂ ထိခိုက်ခံရလွယ်မှု ၁၃

၂. ၂. ၁ ဆိုင်ကလုန်း လေတိုက်ခတ်နှုန်း ၁နာရီ မိုင် (၅၀ နှင့် ၁၀၀ အကြား). ၁၃

၂. ၂. ၃ စစ်တွေမြို့နယ် အရေးပေါ်ကာလရွှေ့ပြောင်းနေရာချထားရန်ခိုလှုံရာနေရာ ဖော်ထုတ်ထားရှိမှု . ၁၅

အခန်း (၃) အရေးပေါ်အခြေအနေ တုံ့ပြန်ဆောင်ရွက်ရေးအတွက် ကဏ္ဍအသီးသီး ဖွဲ့စည်းပုံ ၂၀

၃. ၁ စစ်တွေမြို့နယ် အရေးပေါ်အခြေအနေ တုံ့ပြန်ဆောင်ရွက်ရေးစီမံချက် အခန်းကဏ္ဍအလိုက် ဖွဲ့စည်းပုံ. ၂၀

၃. ၂ စစ်တွေမြို့နယ် ပေါင်းစပ်ညှိနှိုင်းမှုကဏ္ဍ. ၂၀

၃. ၂. ၁ စစ်တွေမြို့နယ် ပေါင်းစပ်ညှိနှိုင်းမှုကဏ္ဍ ဖွဲ့စည်းပုံ. ၂၁

၃. ၂. ၂ စစ်တွေမြို့နယ် ပေါင်းစပ်ညှိနှိုင်းမှုကဏ္ဍ ချိတ်ဆက်မှုပြပုံစံ ၂၂

၃. ၂. ၃ ပေါင်းစပ်ညှိနှိုင်းမှုကဏ္ဍလုပ်ငန်းစဉ်နှင့် အကောင်အထည်ဖော်ဆောင်ရွက်မည့်ဌာနများချိတ်ဆက်မှုပြဇယား ၂၂

၃. ၃ စစ်တွေမြို့နယ် ကြိုတင်သတိပေးချက်ကဏ္ဍ ၂၃

၃. ၃. ၁ စစ်တွေမြို့နယ် ကြိုတင်သတိပေးချက်ကဏ္ဍ ဖွဲ့စည်းပုံ ၂၃

၃. ၃. ၂ စစ်တွေမြို့နယ် ကြိုတင်သတိပေးချက်ကဏ္ဍ ချိတ်ဆက်မှုပုံစံ. ၂၅

၃. ၃. ၃ ကြိုတင်သတိပေးချက်ကဏ္ဍ လုပ်ငန်းစဉ်နှင့် အကောင်အထည်ဖော် ဆောင်ရွက်မည့်ဌာနများချိတ်ဆက်ခြင်း ပြဇယား. ၂၆

၃. ၄ စစ်တွေမြို့နယ် ရှာဖွေကယ်ဆယ်ရေးနှင့် လုံခြုံရေးကဏ္ဍ ၂၆

၃. ၄. ၁ စစ်တွေမြို့နယ် ရှာဖွေကယ်ဆယ်ရေးနှင့်လုံခြုံရေးကဏ္ဍ ဖွဲ့စည်းပုံ ၂၆

၃. ၄. ၂ စစ်တွေမြို့နယ် ရှာဖွေကယ်ဆယ်ရေးနှင့်လုံခြုံရေးကဏ္ဍ ချိတ်ဆက်မှုပုံစံ ၂၇

၃. ၄. ၃ ရှာဖွေကယ်ဆယ်ရေးကဏ္ဍလုပ်ငန်းစဉ်နှင့် အကောင်အထည်ဖော်ဆောင်ရွက်မည့် ဌာနများချိတ်ဆက်မှု ပြဇယား. ၂၇

၃. ၅ စစ်တွေမြို့နယ် ခိုလှုံရာနေရာစီမံခန့်ခွဲရေးကဏ္ဍ ၂၈

၃. ၅. ၁ စစ်တွေမြို့နယ် ခိုလှုံရာနေရာစီမံခန့်ခွဲရေးကဏ္ဍ ဖွဲ့စည်းပုံ ၂၈

၃. ၅. ၂ စစ်တွေမြို့နယ် ခိုလှုံရာနေရာစီမံခန့်ခွဲရေးကဏ္ဍ ချိတ်ဆက်မှု ပုံစံ ၃၀

၃. ၅. ၃ ခိုလှုံရာနေရာစီမံခန့်ခွဲရေးကဏ္ဍနှင့် အကောင်အထည်ဖော်ဆောင်ရွက်မည့် အဖွဲ့အစည်းများ၏ ချိတ်ဆက်မှုပြဇယား ၃၁
၃. ၆ စစ်တွေမြို့နယ် ကျန်းမာရေးစောင့်ရှောက်မှုကဏ္ဍ ၃၂
၃. ၆. ၁ စစ်တွေမြို့နယ် ကျန်းမာရေးစောင့်ရှောက်မှုကဏ္ဍ ဖွဲ့စည်းပုံ ၃၂
၃. ၆. ၂ စစ်တွေမြို့နယ် ကျန်းမာရေးစောင့်ရှောက်မှုကဏ္ဍ ချိတ်ဆက်မှုပုံစံ.................... ၃၃
၃. ၆. ၃ ကျန်းမာရေးစောင့်ရှောက်မှုကဏ္ဍနှင့် အကောင်အထည်ဖော်ဆောင်ရွက်မည့် အဖွဲ့အစည်းများချိတ်ဆက်မှု ပြဇယား ၃၃
၃. ၇ စစ်တွေမြို့နယ် ထောက်ပံ့ပို့ဆောင်ရေးနှင့် လမ်းကြောင်းရှင်းလင်းရေးကဏ္ဍ ၃၄
၃. ၇. ၁ စစ်တွေမြို့နယ် ထောက်ပံ့ပို့ဆောင်ရေးနှင့် လမ်းကြောင်းရှင်းလင်းရေးကဏ္ဍ လုပ်ငန်းအတွက် ဖွဲ့စည်းပုံ ၃၄
၃. ၇. ၂ စစ်တွေမြို့နယ် ထောက်ပံ့ပို့ဆောင်ရေးနှင့် လမ်းကြောင်းရှင်းလင်းရေးကဏ္ဍ ချိတ်ဆက်မှုပြပုံစံ.. ၃၆
၃. ၇. ၃ စစ်တွေမြို့နယ် ထောက်ပံ့ပို့ဆောင်ရေးနှင့် လမ်းကြောင်းရှင်းလင်းရေး ကဏ္ဍနှင့် အကောင်အထည်ဖော်ဆောင်ရွက်မည့် အဖွဲ့အစည်းများ၏ ချိတ်ဆက်ခြင်းပြဇယား ၃၇
၃. ၈ စစ်တွေမြို့နယ် ကနဦးလိုအပ်ချက်နှင့် ပျက်စီးဆုံးရှုံးမှုစာရင်းကောက်ယူရေးလုပ်ငန်းကဏ္ဍ ၃၇
၃. ၈. ၁ စစ်တွေမြို့နယ် ကနဦးလိုအပ်ချက်နှင့် ပျက်စီးဆုံးရှုံးမှုစာရင်း ကောက်ယူရေးလုပ်ငန်းကဏ္ဍ ဖွဲ့စည်းပုံ ၃၇
၃. ၈. ၂ စစ်တွေမြို့နယ် ကနဦးလိုအပ်ချက်နှင့် ပျက်စီးဆုံးရှုံးမှုစာရင်းကောက်ယူရေးလုပ်ငန်းကဏ္ဍ ချိတ်ဆက်မှုပြပုံစံ ၃၉
၃. ၈. ၃ စစ်တွေမြို့နယ် ကနဦးလိုအပ်ချက်နှင့် ပျက်စီးဆုံးရှုံးမှုစာရင်းကောက်ယူရေးကဏ္ဍနှင့် အကောင်အထည်ဖော်ဆောင်ရွက်မည့် အဖွဲ့အစည်းများ၏ ချိတ်ဆက်မှုပြဇယား...................... ၃၉
အခန်း (၄) စစ်တွေမြို့နယ် အရေးပေါ် အခြေအနေတုံ့ပြန်ဆောင်ရွက်ရေးအတွက် စံသတ်မှတ်ထားသော လုပ်ငန်းစဉ်များ.. ၄၁
၄. ၁ အရေးပေါ်အခြေအနေကြိုတင်ပြင်ဆင်ရေး.. ၄၁
၄. ၂ ရာဖွေကယ်ဆယ်ရေးအပါအဝင် အရေးပေါ်အခြေအနေတုံ့ပြန်ဆောင်ရွက်ရေး................ ၄၁
၄. ၃ သဘာဝဘေးကျရောက်နေသည့်အဆင့်တွင် ရှာဖွေကယ်ဆယ်ရေးအပါအဝင် အရေးပေါ်အခြေအနေတုံ့ပြန်ဆောင်ရွက်ရေးလုပ်ငန်းများအတွက် သတ်မှတ်ထားရှိချက်........................ ၄၁
၄. ၄ စစ်တွေမြို့နယ် အရေးပေါ်အခြေအနေတုံ့ပြန်ဆောင်ရွက်ရေးကဏ္ဍ အသီးသီးအတွက် စံသတ်မှတ်ထားသော လုပ်ငန်းစဉ်များ.. ၄၃
၄. ၄. ၁ စစ်တွေမြို့နယ်ပေါင်းစပ်ညှိနှိုင်းရေးကဏ္ဍ စံသတ်မှတ်ထားသော လုပ်ငန်းစဉ်များ ၄၃
၄. ၄. ၃ စစ်တွေမြို့နယ်ရှာဖွေကယ်ဆယ်ရေးနှင့်လုံခြုံရေးကဏ္ဍ၏ စံသတ်မှတ်ထားသော လုပ်ငန်းစဉ်များ ၄၆
၄. ၄. ၄ စစ်တွေမြို့နယ်ခိုလှုံရာနေရာစီမံခန့်ခွဲရေးကဏ္ဍ၏ စံသတ်မှတ်ထားသော လုပ်ငန်းစဉ်များ..... ၄၇
၄. ၄. ၅ စစ်တွေမြို့နယ် ကျန်းမာရေးစောင့်ရှောက်မှုကဏ္ဍ၏ စံသတ်မှတ်ထားသောလုပ်ငန်းစဉ်များ.... ၅၀
၄. ၄. ၆ စစ်တွေမြို့နယ် ထောက်ပံ့ပို့ဆောင်ရေးနှင့် လမ်းကြောင်းရှင်းလင်းရေးကဏ္ဍ၏ စံသတ်မှတ်ထားသော လုပ်ငန်းစဉ်များ ၅၃
၄. ၄. ၇ စစ်တွေမြို့နယ် ကနေဦးဆန်းစစ်မှုနှင့်ပျက်စီးဆုံးရှုံးမှုစာရင်း ကောက်ယူရေးကဏ္ဍ၏ စံသတ်မှတ်ထားသောလုပ်ငန်းစဉ်များ.. ၅၄
အခန်း (၅) စစ်တွေမြို့နယ် အရေးပေါ်အခြေအနေ တုံ့ပြန်ဆောင်ရွက်မှုလုပ်ငန်းစဉ်များ လုပ်ဆောင်ရန် တုံ့ပြန်ဆောင်ရွက်ရေး ကဏ္ဍအသီးသီး၏ အရင်းအမြစ်နှင့် လိုအပ်ချက်များ ၅၆

၅. ၁ စစ်တွေမြို့နယ် ပေါင်းစပ်ညှိနှိုင်းမှုကဏ္ဍ ဒေသတွင်းရှိ အရင်းအမြစ်များ၊ လိုအပ်ချက်နှင့် ကွာခြားချက်များ ၅၆
၅. ၂ ကြိုတင်သတိပေးချက်ကဏ္ဍဒေသတွင်းရှိ အရင်းအမြစ်များ၏ လိုအပ်ချက်နှင့်ကွာခြားချက်များ ၅၇
၅. ၃ ရှာဖွေကယ်ဆယ်ရေးနှင့် လုံခြုံရေးကဏ္ဍဒေသတွင်းရှိ အရင်းအမြစ်များ၏ လိုအပ်ချက်နှင့် ကွာခြားချက်များ ၅၈
၅. ၄ ခိုလှုံရာနေရာစီမံခန့်ခွဲရေးကဏ္ဍဒေသတွင်းရှိအရင်းအမြစ်များ၏လိုအပ်ချက်နှင့်ကွာခြားချက်များ ၆၀
၅. ၅ ကျန်းမာရေးစောင့်ရှောက်မှုကဏ္ဍဒေသတွင်းရှိ အရင်းအမြစ်များနှင့် ကွာခြားချက်နှင့် လိုအပ်မှု ပြဇယား ၆၂
၅. ၆ ထောက်ပံ့ပို့ဆောင်ရေးနှင့် လမ်းကြောင်းရှင်းလင်းရေးကဏ္ဍတွင် အသုံးပြုမည့်အရင်းအမြစ်များနှင့် ကွာခြားချက်နှင့်လိုအပ်မှုပြ ဇယား ၆၄
၅. ၇ ကနဦးလိုအပ်ချက်နှင့် ပျက်စီးဆုံးရှုံးမှု စာရင်းကောက်ယူရေးကဏ္ဍတွင် အရင်းအမြစ်များနှင့် ကွာခြားချက်နှင့် လိုအပ်မှုပြ ဇယား ၆၅
အခန်း(၆) စစ်တွေမြို့နယ် အရေးပေါ်အခြေအနေ တုံ့ပြန်ဆောင်ရွက်ရေးဆိုင်ရာ လုပ်ငန်းစဉ်များ ပေါင်းစပ်ဆောင်ရွက်မှု လုပ်ငန်းစဉ်ပြပုံစံ ၆၇
၆. ၁ တုံ့ပြန်ဆောင်ရွက်ရေး ကဏ္ဍအသီးသီးအတွက်အစိုးရဌာန အသီးသီးနှင့်အခြားသော ပူးပေါင်းပါဝင်ဆောင်ရွက်သူ (Stakeholders) များ၏ ချိတ်ဆက်မှုပြပုံစံ ၆၇
နောက်ဆက်တွဲ ၆၉
နောက်ဆက်တွဲ (၁) စစ်တွေမြို့နယ်အတွင်းရှိ အစိုးရဌာနများ............................ ၆၉
နောက်ဆက်တွဲ (၂) စစ်တွေမြို့နယ်အတွင်းရှိ ရပ်ကွက်များအခြေပြု ခိုလှုံရာနေရာဖော်ထုတ်ထားရှိမှုနှင့် ဆိုင်ကလုန်းမုန်တိုင်း ခိုလှုံရာနေရာလိုအပ်ချက်.. ၇၁
နောက်ဆက်တွဲ (၃) စစ်တွေမြို့နယ်အတွင်းရှိ ကျေးရွာများအခြေပြု ခိုလှုံရာနေရာဖော်ထုတ်ထားရှိမှုနှင့် ဆိုင်ကလုန်းမုန်တိုင်း ခိုလှုံရာနေရာလိုအပ်ချက်.. ၇၇
နောက်ဆက်တွဲ (၄) စစ်တွေမြို့နယ်အတွင်းရှိ ကယ်ဆယ်ရေးစခန်းများအခြေပြု ခိုလှုံရာနေရာဖော်ထုတ်ထားရှိမှုနှင့် ဆိုင်ကလုန်းမုန်တိုင်း ခိုလှုံရာနေရာ လိုအပ်ချက်.................................... ၈၄
နောက်ဆက်တွဲ (၅) ကျေးရွာအလိုက်ကူတိုး (သို့) လိုင်းကောင်စာရင်းများ ၈၅
နောက်ဆက်တွဲ (၆) စစ်တွေမြို့နယ်အတွင်းရှိ မှတ်ပုံတင်ရေးအဆင့်ဆင့်တွင်ဖွဲ့စည်းထားရှိသော အဖွဲ့အစည်းများစာရင်း ၈၆
နောက်ဆက်တွဲ (၇) ဆိုင်ကလုန်းမုန်တိုင်းဘေး ၁နာရီမိုင် ၅၀နှင့် ၁၀၀ အကြားတိုက်ခတ်ခြင်းကြောင့် ထိခိုက်ခံရလွယ်သော မြို့ပေါ်ရပ်ကွက်စာရင်း (Vulnerable Population) ၈၇
နောက်ဆက်တွဲ (၈) ဆိုင်ကလုန်းမုန်တိုင်းဘေး ၁နာရီမိုင် ၅၀နှင့် ၁၀၀ အကြားတိုက်ခတ်ခြင်းကြောင့် ထိခိုက်ခံရလွယ်သောကျေးရွာစာရင်း (Vulnerable Population) ၈၉
နောက်ဆက်တွဲ (၉) ဆိုင်ကလုန်းမုန်တိုင်းဘေး ၁နာရီမိုင် ၅၀နှင့် ၁၀၀ အကြားတိုက်ခတ်ခြင်းကြောင့် ထိခိုက်ခံရလွယ်သောကယ်ဆယ်ရေးစခန်းများစာရင်း (Vulnerable Population) ၉၁
နောက်ဆက်တွဲ (၁၀) ဘေးအန္တရာယ်ကြောင့် ပျက်စီးဆုံးရှုံးမှု ကိန်းဂဏန်းကောက်ယူမည့်ပုံစံ......... ၉၃

နောက်ဆက်တွဲ (၁၁) ဘေးအန္တရာယ်ကြောင့် ပျက်စီးဆုံးရှုံးမှု ကိန်းဂဏန်းကောက်ယူသည့် Website နှင့် Kobo Application ၉၅
အကိုးအကားများ ၉၆

ဇယားများ

ဇယား (၁) အန္တရာယ်အမျိုးအစားအလိုက် ထိခိုက်ခံရလွယ်မှုအဆင့် ၁၃
ဇယား (၂) ဆိုင်ကလုန်းမုန်တိုင်းဘေး ၁နာရီ မိုင် (၅၀ နှင့် ၁၀၀အကြား) တိုက်ခတ်မှုကြောင့် ထိခိုက်ခံရလွယ်သော ကျေးရွာများစာရင်း (Vulnerable Population) ၁၅
ဇယား (၃) ဆိုင်ကလုန်းမုန်တိုင်းဘေး ၁နာရီ မိုင် (၅၀နှင့် ၁၀၀ အကြား) တိုက်ခတ်မှုကြောင့်ထိခိုက်ခံရလွယ်သော မြို့ပေါ်ရပ်ကွက်စာရင်း (Vulnerable Population) ၁၆
ဇယား (၄) ဆိုင်ကလုန်းမုန်တိုင်းဘေး ၁နာရီ မိုင် (၅၀ နှင့်၁၀၀ အကြား) တိုက်ခတ်မှုကြောင့်ထိခိုက်ခံရလွယ်သော ကယ်ဆယ်ရေးစခန်းစာရင်း (Vulnerable Population) ၁၇

ပုံများ

ပုံ (၁) စစ်တွေမြို့နယ် ဆိုင်ကလုန်းဘေးအန္တရာယ် သက်ရောက်နိုင်ခြေပြမြေပုံ (၁ နာရီ မိုင် ၅၀ နှင့် ၁၀၀ ကြား) ၁၂
ပုံ (၂) စစ်တွေမြို့နယ် ဆိုင်ကလုန်းဘေးအန္တရာယ် ထိခိုက်ခံရလွယ်မှုပြမြေပုံ (၁ နာရီ မိုင် ၅၀ - ၁၀၀ ကြား) . ၁၄
ပုံ (၃) စစ်တွေမြို့နယ်အတွင်း သဘာဝဘေးအန္တရာယ်ဖြစ်ပေါ်လာပါက အရေးပေါ်ပြောင်းရွှေ့နေရာချထားရန်နှင့် ခိုလှုံရာနေရာများ အခြေအနေ ၁၈
ပုံ (၄) စစ်တွေမြို့နယ်အတွင်း သဘာဝဘေးအန္တရာယ်ဖြစ်ပေါ်လာပါက ထိခိုက်ခံရလွယ်မှုများသော ကျေးရွာများနှင့် ခိုလှုံရာနေရာ လိုအပ်မှုပြ မြေပုံ ၁၉

Abbreviation

ACF	ACTION CONTRE LA FAIM
BAJ	Bridge Asia Japan
CDNH	Center for Diversity and National Harmony
CFSI	Community and Family Services International
DRC	Danish Refugee Council
ICRC	International Committee of The Red Cross
IOM	International Organization for Migration
IRC	International Rescue Committee
LWF	Lutheran World Federation
Mercy Corps	Mercy Corps Myanmar
MHAA	Myanmar Health Assistant Association
MHDO	Myanmar’s Heart Development Organization
MRCS	Myanmar Red Cross Society
MRF	Metta Resource Foundation
MSF	Medecins Sans Frontieres
NRC	Norwegian Refugee Council
Oxfam	Oxfam International
Plan	Plan International Myanmar
RI	Relief International
SCI	Save the Children International
SI	Solidarities International
UNFAO	Food and Agriculture Orgaization of the United Nations
UNFPA	United Nations Popoulation Fund
UNICEF	United Nations International Children's Emergency Fund
UNOCHA	United Nations Office for the Coordination of Humanitarian Affairs
WFP	World Food Programme

ကျေးဇူးတင်ဂုဏ်ပြုလွှာ

စစ်တွေမြို့နယ် အရေးပေါ်အခြေအနေ တုံ့ပြန်ဆောင်ရွက်ရေး လုပ်ငန်းစီမံချက်ကို သဘာဝဘေးအန္တရာယ်ကျရောက်လာပါက မြို့နယ်အတွင်းဌာနဆိုင်ရာများမှ တုံ့ပြန်ဆောင်ရွက်ရေးလုပ်ငန်းများကို အချိန်တိုအတွင်း ထိထိရောက်ရောက် ဖော်ဆောင်နိုင်ရန် မြို့နယ်အထွေထွေအုပ်ချုပ်ရေးဦးစီးဌာနနှင့်တကွ မြို့နယ်အရေးပေါ် အခြေအနေ တုံ့ပြန်ဆောင်ရွက်ရေးလုပ်ငန်းအဖွဲ့ဝင် ဌာနဆိုင်ရာများ၏ ဦးဆောင်မှု၊ ရွှေ့ပြောင်းသွားလာ နေထိုင်ခြင်းဆိုင်ရာ နိုင်ငံတကာအဖွဲ့အစည်း၏ နည်းပညာပံ့ပိုးကူညီမှု၊ အစိုးရမဟုတ်သော လူမှုရေး အဖွဲ့အစည်းများနှင့် ပိုမိုပြည့်စုံပြီး သက်ဝင်လှုပ်ရှားမှုရှိသော စီမံချက်ဖြစ်ပေါ်လာစေရန် သက်ဆိုင်ရာ ပါဝင်ပတ်သက်သူ အားလုံးနှင့် ကျယ်ကျယ်ပြန့်ပြန့်တိုင်ပင် ဆွေးနွေးခြင်း၊ ဒေသတွင်ရှိနိုင်သည့် အရင်းအမြစ်များ လိုအပ်ချက်များအား ဆန်းစစ်အကဲဖြတ်မှုများပြုလုပ်ခြင်း၊ လိုအပ်သော အချက်အလက်များကို ဌာနဆိုင်ရာများမှတဆင့် ကောက်ယူခြင်းစသည့် အချက်များပေါ်အခြေခံသော လုပ်ငန်းစဉ်များဖြင့် စီမံချက်ကို အားဖြည့် ရေးဆွဲထားသည်။

ရွှေ့ပြောင်းသွားလာနေထိုင်ခြင်းဆိုင်ရာ နိုင်ငံတကာအဖွဲ့အစည်းအနေဖြင့် ဤမြို့နယ်သဘာဝဘေးအန္တရာယ်ဆိုင်ရာအရေးပေါ်အခြေအနေ တုံ့ပြန်ဆောင်ရွက်ရေးလုပ်ငန်းစီမံချက်ကို ရေးဆွဲရာတွင် ပါဝင်ကူညီဆောင်ရွက်ခွင့်ရသဖြင့် ပြည်နယ်ဘေးအန္တရာယ်ဆိုင်ရာ စီမံခန့်ခွဲမှုဦးစီးဌာန၊ ပြည်နယ်မိုးလေဝသနှင့်ဇလဗေဒညွှန်ကြားမှုဦးစီးဌာန၊ မြို့နယ်အထွေထွေအုပ်ချုပ်ရေး ဦးစီးဌာနနှင့်တကွ သက်ဆိုင်ရာဌာနအကြီးအကဲများ၊ အစိုးရမဟုတ်အဖွဲ့အစည်းများအားလုံးကိုများစွာကျေးဇူးတင်ရှိကြောင်း ပြောကြားလိုပါသည်။ ဤစီမံချက်ရေးဆွဲနိုင်ရေးနှင့် စာအုပ်အဖြစ် ပုံနှိပ်ထုတ်ဝေရေးအတွက် ငွေကြေးဖြင့်ပံ့ပိုးကူညီပေးခဲ့သော USAID/ OFDA ကိုလည်းများစွာကျေးဇူးတင်ရှိပါသည်။

စစ်တွေမြို့နယ်အတွင်း အန္တရာယ်အမျိုးမျိုးကျရောက်နိုင်ခြေ အမျိုးအစားအလိုက်၊ ထိခိုက်ဆုံးရှုံးနိုင်ခြေအများဆုံးဖြစ်နိုင်သည့် ဆိုင်ကလုန်းဘေး (၁နာရီ မိုင် ၅၀-၁၀၀အကြား ဘေးအန္တရာယ်ဖြစ်စဉ်ဖြစ်ရပ်ကို အခြေခံပြီးအရေးပေါ်အခြေအနေ ကြိုတင်ပြင်ဆင်ရေးနှင့်တုံ့ပြန်ဆောင်ရွက်မှုဆိုင်ရာကဏ္ဍများအတွက် စံသတ်မှတ်ထားသော လုပ်ထုံးလုပ်နည်းများကို ကြိုတင်ဆွေးနွေးဖော်ထုတ်ထားသည်။ သဘာဝဘေးအန္တရာယ် တုံ့ပြန်ဆောင်ရွက်ခြင်းနှင့် ရပ်ရွာလူထုများအတွက် ဘေးဒဏ်ခံနိုင်စွမ်းကို တိုးမြှင့်ပေးရန်မြို့နယ်အစိုးရဌာနဆိုင်ရာများအတွက် အရေးပေါ်အခြေအနေတုံ့ပြန်ဆောင်ရွက်ရေးစီမံချက် (Emergency Response Contingency Plan) ကိုသဘာဝဘေးလျော့ပါးရေးဆိုင်ရာများ တွင် ထည့်သွင်းစဉ်းစားနိုင်ရန်ဖော်ထုတ် ဆွေးနွေးထားပါသည်။

ရွှေ့ပြောင်းသွားလာ နေထိုင်ခြင်းဆိုင်ရာ နိုင်ငံတကာအဖွဲ့အစည်းသည် အလားတူ မြို့နယ်သဘာဝဘေး အန္တရာယ်ဆိုင်ရာအရေးပေါ်အခြေအနေတုံ့ပြန် ဆောင်ရွက်ရေးလုပ်ငန်းစီမံချက်ကို ရခိုင်ပြည်နယ်အတွင်းရှိ စီမံကိန်းလွှမ်းခြုံရာ ပေါက်တော၊ မြေပုံ၊ မင်းပြား၊ မောင်တောနှင့် ကျောက်ဖြူ မြို့နယ်များအပြင်၊ အခြားပြည်နယ်နှင့်တိုင်းဒေသကြီးရှိ မြို့နယ်များတွင် ရေးဆွဲနိုင်ရေးအတွက် နည်းပညာပံ့ပိုးပေးနိုင်ရန် ကူညီဆောင်ရွက်ပေးသွားမည် ဖြစ်ပါသည်။

အထက်တွင် ဖော်ပြထားသော ဌာနဆိုင်ရာများ၊ အဖွဲ့အစည်းများနှင့် ငွေကြေးအထောက်အကူများမရရှိပါက စီမံချက်စာအုပ်သည် အောင်အောင်မြင်မြင် ထွက်ပေါ်လာနိုင်မည် မဟုတ်ကြောင်းနှင့် ထိုကဲ့သို့သော အကူအညီများအတွက် ကျေးဇူးအထူးတင်ရှိပါကြောင်း ထပ်မံဖော်ပြအပ်ပါသည်။

International Organization for Migration – IOM

UN Migration Agency

စစ်တွေမြို့နယ် သဘာ၀ဘေးအန္တရာယ်ဆိုင်ရာစီမံခန့်ခွဲမှု ကော်မတီ၏ အမှာစာ

ရခိုင်ပြည်နယ်အတွင်းရှိ စစ်တွေ မြို့နယ်သည် ပထဝီအနေအထားအရ သော်လည်းကောင်း၊ ရာသီဥတု နှင့်သဘာ၀ ပတ်ဝန်းကျင် အရသော်လည်းကောင်း ဆိုင်ကလုန်းမုန်တိုင်းဘေး၊ မုန်တိုင်းဒီရေလှိုင်းဘေး၊ မီးဘေး၊ ရေကြီးခြင်းဘေး (မိုးများခြင်းနှင့် ပင်လယ်ဒီရေတက်ခြင်း) စသည့် ဘေးအမျိုးမျိုးကျရောက်နိုင်ခြေရှိသော မြို့နယ်တစ်ခုဖြစ်ပါသည်။

၁၉၈၆ခုနှစ် မေလတွင် ကျရောက်ခဲ့သော ဆိုင်ကလုန်းမုန်တိုင်းဒဏ်၊ ၂၀၁၀ခုနှစ် ဆိုင်ကလုန်း ဂီရိနှင့် ၂၀၁၅ခုနှစ် ဆိုင်ကလုန်း ကိုမန်တို့ကြောင့် ကြုံတွေ့ခဲ့ရသော ဘေးဖြစ်စဉ်များကို သင်ခန်းစာယူဆန်းစစ်လေ့လာပြီး ကြိုတင်ဆောင် ရွက်နိုင်ရေးအတွက် ရခိုင်ပြည်နယ်အစိုးရအဖွဲ့၏ မြို့နယ်သဘာ၀ဘေးအန္တရာယ်ဆိုင်ရာ စီမံခန့်ခွဲမှုကော်မတီနှင့် International Organization for Migration (IOM) (ရွှေ့ပြောင်းသွားလာ နေထိုင်ခြင်းဆိုင်ရာ နိုင်ငံတကာ အဖွဲ့အစည်း)တို့ ပူးပေါင်းပြီး ၂၀၁၇ ခုနှစ်တွင် မြို့နယ်ဘေးအန္တရာယ်ဆိုင်ရာစီမံခန့်ခွဲမှုလုပ်ငန်းစီမံချက်ကိုရေးဆွဲပြီး လွှဲပြောင်း ပေးအပ်ခဲ့ပါသည်။

ယခုအခါစစ်တွေ မြို့နယ်သည်ထိခိုက်ဆုံးရှုံးနိုင်ခြေအဖြစ်များသော ဆိုင်ကလုန်းမုန်တိုင်း (၁နာရီ မိုင် ၅၀-၁၀၀) ကြောင့် မုန်တိုင်းဒီရေလှိုင်းနှင့်ဒီရေတက်ခြင်း ဖြစ်စဉ်ဖြစ်ရပ်ကို အခြေခံပြီး အရေးပေါ်အခြေအနေတုံ့ပြန်ဆောင်ရွက် ရေးလုပ်ငန်းစီမံချက်ကိုရေးဆွဲခဲ့ပါသည်။ ထိုစီမံချက်ရေးဆွဲရာတွင် (အိုင်အိုအမ်) မှ နည်းပညာပိုင်းဆိုင်ရာများ၊ ငွေအင်အား၊ လူအင်အားများနှင့် စီမံချက်ရေးဆွဲနိုင်ရေးအတွက် ထဲထဲဝင်ဝင်ပါဝင် ဆောင်ရွက်ပြီး မြို့နယ်အရေးပေါ် အခြေအနေတုံ့ပြန်ဆောင်ရွက်ရေး ကော်မတီဝင်များနှင့် မြို့နယ်ဌာနဆိုင်ရာများ၊ ရပ်ကွက်နှင့် ကျေးရွာအုပ်စု အုပ်ချုပ်ရေးမှူးများ အချိန်ယူပူးပေါင်း ဆောင်ရွက်ခြင်းဖြင့် စီမံချက်ကို အောင်မြင်စွာရေးဆွဲနိုင်ခဲ့ပါသည်။

ဤစီမံချက်ကို ရေးဆွဲထားခြင်းဖြင့် သဘာ၀ဘေးအန္တရာယ်ကျရောက်သည့်အခါ ထိခိုက်ဒဏ်ရာရရှိမှုနှင့် သေဆုံးမှု များကို လျှော့ချပေးနိုင်မည်ဖြစ်ပါသည်။ ထို့ပြင် မြို့နယ်ဘေးအန္တရာယ်ဆိုင်ရာစီမံခန့်ခွဲမှု ကော်မတီဝင်များအနေဖြင့် သက်ဆိုင်ရာ ပူးပေါင်းဆောင်ရွက်သည့် အဖွဲ့အစည်းများ၊ အရပ်ဖက် လူမှုအဖွဲ့အစည်းများ၊ လူထုအခြေပြုအဖွဲ့ အစည်းများ၊ အပြည်ပြည်ဆိုင်ရာအသိုက်အဝန်းများနှင့် အခြားသော အကျိုးတူပူးပေါင်းနိုင်သော သာသနာ့ဝန်ထမ်း များ၊ လူမှုဂရုဏာ အဖွဲ့အစည်းများအား ကြိုတင်ဖော်ထုတ်ပေါင်းစပ်ထားခြင်းနှင့် စံသတ်မှတ်ထားသော လုပ်ငန်းစဉ် များကို ရေးဆွဲထားခြင်းဖြင့် ဘေးအန္တရာယ်ကျရောက်လာပါက စနစ်ကျသော အရေးပေါ်တုံ့ပြန်ဆောင်ရွက်မှု လုပ်ငန်းစဉ်များကို အကောင်အထည် ဖော်ဆောင်ရွက်နိုင်မည်ဖြစ်ပါသည်။

နိဂုံးချုပ်အနေဖြင့် ဤစီမံချက်ရေးဆွဲနိုင်ရေးအတွက် တက်တက်ကြွကြွ ပူးပေါင်းပါဝင်ခဲ့သော မြို့နယ်သဘာ၀ဘေး အန္တရာယ်စီမံခန့်ခွဲမှုဆိုင်ရာကော်မတီဝင်များ၊ နည်းပညာရှင်များနှင့် ကျွမ်းကျင်မှုများပံ့ပိုးပေးခဲ့သော International Organization for Migration - IOM (ရွှေ့ပြောင်းသွားလာနေထိုင်ခြင်းဆိုင်ရာ နိုင်ငံတကာ အဖွဲ့အစည်း) နှင့် အချက်အလက်ကောက်ယူရာတွင် လိုအပ်သော ကူညီမှုပေးခဲ့သော ပါဝင်ပတ်သက်သူများအားလုံးနှင့် ငွေကြေးပံ့ပိုးမှု ပေးထားသော USAID-OFDA ကို အထူးပင်ကျေးဇူးတင်ရှိပါသည်။

ဥက္ကဌ
(ဦးမျိုးသိုက်ထွန်း၊ပ။၄၂၆၄)
မြို့နယ်သဘာ၀ဘေးအန္တရာယ်ဆိုင်ရာစီမံခန့်ခွဲမှုကော်မတီ
စစ်တွေမြို့

အခန်း (၁) အရေးပေါ်အခြေအနေ တုံ့ပြန်ဆောင်ရွက်ရေး စီမံချက်ရေးဆွဲရခြင်းရည်ရွယ်ချက်နှင့် လုပ်ငန်းစဉ်

၁. ၁ နောက်ခံသမိုင်းကြောင်း

ပြည်ထောင်စုမြန်မာနိုင်ငံသည် အမျိုးမျိုးသော သဘာဝဘေးအန္တရာယ်များဖြစ်သော မီးဘေး၊ တောမီးဘေး၊ မြေငလျင်၊ ဆိုင်ကလုန်းမုန်တိုင်း၊ မုန်တိုင်းဒီရေ၊ ဆူနာမီ၊ မြေပြိုခြင်း၊ ရေကြီးခြင်းနှင့် မိုးခေါင်ရေရှားခြင်း ဘေးများကို မကြာခဏ ခံစားရသော နိုင်ငံဖြစ်သည်။ နိုင်ငံအား သဘာဝဘေးအန္တရာယ်များမှ ဘေးဒဏ်ခံနိုင်စွမ်းကို တိုးမြှင့်စေရန်အတွက် အဖွဲ့အစည်းစနစ်ဆိုင်ရာ သဘာဝဘေးအန္တရာယ် စီမံခန့်ခွဲမှုသည် အရေးကြီးသော အခန်းကဏ္ဍတွင် ပါဝင်သည်။ မြန်မာနိုင်ငံတွင် အဖွဲ့အစည်းဆိုင်ရာစနစ်ကို တည်ထောင်ထားရှိရန် လမ်းညွှန်ချက်များကို ဘေးအန္တရာယ်ဆိုင်ရာ စီမံခန့်ခွဲမှု ဥပဒေနှင့် နည်းဥပဒေတွင် ပြဋ္ဌာန်းထားသည်။ ထိုအဖွဲ့အစည်း ဆိုင်ရာစနစ်တွင် သဘာဝဘေးအန္တရာယ်ဆိုင်ရာ ကြိုတင်ပြင်ဆင်ရေးကော်မတီများနှင့် သဘာဝဘေးအန္တရာယ်စီမံခန့်ခွဲမှုလုပ်ငန်း စီမံချက်ကို နိုင်ငံတော်အဆင့်၊ ပြည်နယ်/တိုင်းဒေသကြီးအဆင့်၊ ခရိုင်အဆင့်၊ မြို့နယ်အဆင့်နှင့်ကျေးရွာအုပ်စု အဆင့်တို့တွင် ရေးဆွဲထားရန်လမ်းညွှန်ထားသည်။

အစိုးရဌာနဆိုင်ရာများမှ အကောင်အထည်ဖော်ဆောင်ရွက်လျက်ရှိသော သဘာဝဘေးအန္တရာယ်စီမံခန့်ခွဲဆိုင်ရာ လုပ်ငန်းအများစုမှာ ဘေးကျရောက်စဉ်အခြေအနေ အရေးပေါ်တုံ့ပြန်ဆောင်ရွက်ခြင်းဖြစ်ပြီး လုပ်ငန်းစဉ်များကိုတိကျ သေချာစွာ အကောင်အထည်ဖော်ဆောင်နိုင်ရန် ကြိုတင်ပြင်ဆင်ခြင်းနှင့် တုံ့ပြန်ဆောင်ရွက်မှုဆိုင်ရာ စွမ်းဆောင် ရည်များမှာ လိုအပ်မှု၊ အားနည်းမှုများ ရှိသည်ကိုတွေ့ရသည်။ အရေးပေါ်တုံ့ပြန်ခြင်းဆိုင်ရာလုပ်ငန်းစဉ်များကို အချိန် တိုအတွင်း ထိထိရောက်ရောက် ဖော်ဆောင်နိုင်ရန် အရေးပေါ်ကာလကြိုတင်ပြင်ဆင်ရေးနှင့် တုံ့ပြန်ဆောင်ရွက်မှု ဆိုင်ရာကဏ္ဍများအတွက် စံသတ်မှတ်ထားသော လုပ်ထုံးလုပ်နည်းများ ကြိုတင်ဆွေးနွေးဖော်ထုတ်ထားရန် လိုအပ် သည်။ သဘာဝဘေးအန္တရာယ်စီမံခန့်ခွဲမှုနှင့် ရပ်ရွာလူထုများအတွက် ဘေးဒဏ်ခံနိုင်စွမ်းကိုတိုးမြှင့်ပေးရန် မြို့နယ် အစိုးရဌာနဆိုင်ရာများအတွက် အရေးပေါ်အခြေအနေ တုံ့ပြန်ဆောင်ရွက်ရေး စီမံချက် (Emergency Response Contingency Plan) ကိုဆွေးနွေးဖော်ထုတ်ရေးဆွဲခြင်းနှင့် အရေးပေါ်တုံ့ပြန်နိုင်မှုဆိုင်ရာအသိပညာမြှင့်တင်ပေးခြင်း သည်အဓိကကျသောလုပ်ငန်းတစ်ခုဖြစ်သည်။ ဤသို့လုပ်ဆောင်ပေးခြင်းဖြင့် ထိခိုက်ဒဏ်ရာရရှိမှုနှင့်သေဆုံးမှုများကို လျှော့ချပေးနိုင်သည်သာမက မြို့နယ်ဘေးအန္တရာယ်ဆိုင်ရာ စီမံခန့်ခွဲမှုကော်မတီဝင်များအနေဖြင့် သက်ဆိုင်ရာ ပူးပေါင်းဆောင်ရွက်သည့်အဖွဲ့အစည်းများ၊ ပုဂ္ဂလိကလုပ်ငန်းရှင်များ၊ အရပ်ဖက်လူမှုအဖွဲ့အစည်းများ၊ လူထုအခြေပြု အဖွဲ့အစည်းများ၊ အပြည်ပြည်ဆိုင်ရာအသိုက်အဝန်းများနှင့်အခြားသော အကျိုးတူပူးပေါင်းနိုင်သော သာသနာ့ ဝန်ထမ်းများ၊ လူမှုဂုဏ်ရှိအဖွဲ့အစည်းများအား ကြိုတင်ဖော်ထုတ်ပေါင်းစပ်ထားခြင်းနှင့် စံသတ်မှတ်ထားသော လုပ်ငန်းစဉ်များကိုရေးဆွဲထားခြင်းဖြင့် စနစ်ကျသော အရေးပေါ်တုံ့ပြန်ဆောင်ရွက်မှု လုပ်ငန်းစဉ်များကို အကောင် အထည်ဖော် ဆောင်ရွက်နိုင်မည်ဖြစ်သည်။

၁. ၂ ရည်မှန်းချက်များ

အရေးပေါ်တုံ့ပြန်ဆောင်ရွက်ရေး စီမံချက်ရေးဆွဲခြင်း၏ ရည်မှန်းချက်များမှာ -

- အဓိကအစိုးရဌာနဆိုင်ရာများနှင့် မိတ်ဖက်အဖွဲ့အစည်းများအတွက် အရေးပေါ်တုံ့ပြန်ဆောင်ရွက်မှုဆိုင်ရာ အသိပညာစွမ်းဆောင် ရည်မြှင့်တင်ပေးရန်။
- ရှိထားနှင့်ပြီးသော အရေးပေါ် တုံ့ပြန်ဆောင်ရွက်မှုစွမ်းဆောင်ရည် (ပစ္စည်းကိရိယာနှင့် လူသားအရင်း အမြစ်) ကိုဖော်ထုတ်ရန်နှင့် မြို့နယ်အတွင်းရှိ ထိခိုက်ခံရလွယ်လူထုအတွက် တုံ့ပြန်ဆောင်ရွက်မှု အရင်းအမြစ် လိုအပ်ချက် ဖော်ထုတ်ရန်။

- အရေးပေါ်အခြေအနေတုံ့ပြန် ဆောင်ရွက်မှုစံသတ်မှတ်ထားရှိသော လုပ်ထုံးလုပ်နည်းများ ဖော်ထုတ်ရန်။
- အရေးပေါ်အခြေအနေ တုံ့ပြန်ဆောင်ရွက်ရေး (ဖော်ထုတ်ထားသော ထိခိုက်ခံရလွယ်ဦးရေ)အတွက် ကဏ္ဍအသီးသီးအလိုက် လိုအပ်ချက်နှင့် ကွာဟချက်များကို ဖော်ထုတ်ရန်။
- အရေးပေါ်အခြေအနေတုံ့ပြန်ဆောင်ရွက်မှု စံညွှန်းများအတွက် ကဏ္ဍအလိုက်ချိတ်ဆက်မှုများ(အထက်-အောက်၊ ဘေးတိုက်)ကို ဖော်ထုတ်ရန် တို့ဖြစ်သည်။

၁. ၃ အကျိုးရလဒ်များ

- အရေးပေါ် အခြေအနေ တုံ့ပြန်ဆောင်ရွက်မှုဆိုင်ရာ အသိပညာနှင့် စွမ်းရည်တိုးလာခြင်း။
- မြို့နယ်၏ရှိထားနှင့်ပြီးသော အရေးပေါ်အခြေအနေတုံ့ပြန်ဆောင်ရွက်မှုစွမ်းဆောင်ရည် ပစ္စည်းကိရိယာနှင့် (လူသားအရင်းအမြစ်) လေ့လာဆန်းစစ်ချက် နှင့် ထိခိုက်ခံရလွယ်လူထုအတွက် တုံ့ပြန်ဆောင်ရွက်မှု အရင်းအမြစ် လိုအပ်ချက် နှင့် ကွာခြားချက်များ ကြိုတင်ဖော်ထုတ်နိုင်ခြင်း။
- အရေးပေါ်အခြေအနေ တုံ့ပြန်ဆောင်ရွက်ရေးအတွက် စံသတ်မှတ်ထားသော လုပ်ငန်းစဉ် ဖော်ဆောင်ခြင်း။
- အရေးပေါ်အခြေအနေတုံ့ပြန်ဆောင်ရွက်မှုကဏ္ဍအသီးသီးအတွက်အဓိကဦးဆောင်မည့်ဌာန၊အကျိုးတူပူးပေါင်းမည့် အဖွဲ့အစည်းများနှင့် ပါဝင်ဆောင်ရွက်သူများ ထွက်ပေါ်လာခြင်း။
- အရေးပေါ်အခြေအနေ တုံ့ပြန်ဆောင်ရွက်ရေးစီမံချက် စားပွဲဝိုင်းလေ့ကျင့်ခန်းပြုလုပ်ခြင်းဖြင့် စီမံချက်ကို သက်ဝင်လှုပ်ရှားမှု ရှိအောင် ဖော်ဆောင်နိုင်ခြင်း
- အန္တရာယ်အမျိုးအစားဖြစ်စဉ်ဖြစ်ရပ်အခြေပြု အရေးပေါ် အခြေအနေတုံ့ပြန်ဆောင်ရွက်ရေး စီမံချက်ကို မြို့နယ် ဘေးအန္တရာယ်ဆိုင်ရာ စီမံခန့်ခွဲမှု ကော်မတီသို့လွှဲပြောင်းပေးအပ်ခြင်းတို့ဖြစ်သည်။

၁. ၄ လုပ်ငန်းစဉ်

- မြို့နယ်ဘေးအန္တရာယ်ဆိုင်ရာ စီမံခန့်ခွဲမှုကော်မတီများနှင့် ရှိထားနှင့်ပြီးသော အရေးပေါ်တုံ့ပြန်မှု အရင်းအမြစ်လေ့လာခြင်းကို ပြည်နယ်နှင့်မြို့နယ်ဘေးအန္တရာယ်ဆိုင်ရာ စီမံခန့်ခွဲမှုကော်မတီများအတွက် အရေးပေါ်တုံ့ပြန်ဆောင်ရွက်မှု သင်တန်းများ ပြုလုပ်ပေးခြင်း။
- အခြေအနေဖြစ်စဉ်ပေါ်အခြေခံသောဘေးအန္တရာယ်ကြောင့်ထိခိုက်ခံရလွယ်သူများအတွက် အရေးပေါ်အခြေအနေတုံ့ပြန် ဆောင်ရွက်မှု ပြုလုပ်နိုင်ရန် အဓိက ဘေးအန္တရာယ်ကို ရှာဖွေဖော်ထုတ်ခြင်း။
- အရေးပေါ်တုံ့ပြန်ဆောင်ရွက်ရေး လုပ်ငန်းများအကောင်အထည်ဖော် ဆောင်ရွက်ရန်အတွက် ဒေသနှင့် ကိုက်ညီသော စံသတ်မှတ်ထားသော လုပ်ငန်းစဉ် ဖော်ထုတ်ခြင်း။
- အရေးပေါ် အခြေအနေတုံ့ပြန်ဆောင်ရွက်မှု အရင်းအမြစ် လိုအပ်ချက်နှင့် ကွာဟချက်များကို ဖော်ထုတ်ခြင်း။
- အရေးပေါ်အခြေအနေ တုံ့ပြန်ဆောင်ရွက်မှုအတွက် ပူးပေါင်းဆောင်ရွက်မှုနှင့် အဖွဲ့အစည်းများကိုဖော်ထုတ်ခြင်း။
- အရေးပေါ် အခြေအနေ တုံ့ပြန်ဆောင်ရွက်မှု အကူအညီ (မိုဘိုင်းအပလီကေးရှင်း၊ တက်ဘလက်၊ သဘာဝဘေးလျော့ပါးရေး ဆိုင်ရာအသိပညာပေးသေတ္တာ၊ ကြိုတင်သတိပေးရေး ပစ္စည်းကိရိယာများ) ထောက်ပံ့ပေးခြင်း။
- ဆက်နွယ်ပတ်သက်သူ အားလုံးပါဝင်သောစားပွဲဝိုင်းလေ့ကျင့်ခန်းများ ပြုလုပ်ကာ အရေးပေါ်အခြေအနေ တုံ့ပြန်ဆောင်ရွက်ရေး စီမံချက်ကို စတင်လုပ်ဆောင်ခြင်း။

- အတည်ပြုထားသော အရေးပေါ် အခြေအနေတုံ့ပြန် ဆောင်ရွက်ရေးစီမံချက်ကို စာအုပ်ထုတ်ဝေပေးအပ်ခြင်းတို့ ဖြစ်သည်။

အခန်း (၂) စစ်တွေမြို့နယ် ဘေးအန္တရာယ်သက်ရောက်နိုင်ခြေနှင့် တုံ့ပြန်ဆောင်ရွက်ရေးဆိုင်ရာ ထိခိုက်ခံရလွယ်မှု ဆန်းစစ်ချက်

စစ်တွေမြို့နယ်သည် ပထဝီအနေအထားနှင့် မြေမျက်နှာသွင်ပြင်အနေအထားတို့ကြောင့် ဘေးအန္တရာယ် အမျိုးမျိုးဖြစ်သော ဆိုင်ကလုန်းမုန်တိုင်း၊ ရေကြီးခြင်း၊ ကမ်းပါးပြိုခြင်းဘေး၊ လေဆင်နှာမောင်းဘေးနှင့် မီးဘေးစသည်တို့ကျရောက်နိုင်ခြေများသည်။ မြို့နယ်ဘေးအန္တရာယ်ဆိုင်ရာ စီမံခန့်ခွဲမှုလုပ်ငန်း စီမံချက်တွင် သက်ရောက်နိုင်ခြေရှိသော ဘေးအမျိုးမျိုးအတွက် ထိခိုက်ဆုံးရှုံးနိုင်ခြေ ဆန်းစစ်အကဲဖြတ်ချက်နှင့် လေ့လာဆန်းစစ်မှု ရလဒ်ကို အသေးစိတ် ဖော်ထုတ်ထားသည်။ အရေးပေါ်ကာလ တုံ့ပြန်ဆောင်ရွက်ရာတွင် စစ်တွေမြို့နယ်အတွက် ယခင်သမိုင်းကြောင်းနှင့် ပထဝီအနေအထားအရ သက်ရောက်နိုင်ခြေများသော ဆိုင်ကလုန်းဘေးဖြစ်စဉ်ကို အခြေခံပြီးဆိုင်ကလုန်းမုန်တိုင်း လေတိုက်ခတ်နှုန်း ၁နာရီလျှင်မိုင် (၅၀နှင့်၁၀၀အကြား) ကြောင့် ဖြစ်ပေါ်သော ဆိုင်ကလုန်းမုန်တိုင်းဖြစ်စဉ်ဖြစ်ရပ်ကို အခြေပြုကာစီမံချက်ကို ဆွေးနွေးဖော်ထုတ်ထားသည်။

၂. ၁ ဆိုင်ကလုန်မုန်တိုင်း (ဆိုင်ကလုန်းမုန်တိုင်းလေတိုက်ခတ်နှုန်း ၁နာရီ မိုင် ၅၀ နှင့် ၁၀၀ အကြား ဖြစ်စဉ်)

ဆိုင်ကလုန်မုန်တိုင်းဘေးသည် သဘာဝအရဖြစ်ပေါ်သော ဘေးအမျိုးအစားဖြစ်ပြီး ဒေသအတွင်းမြစ်များ၊ ချောင်းများနှင့် ထိစပ်လျှက်ရှိခြင်းကြောင့်လည်းကောင်း အဓိကအရေးကြီးသော အချက်(၂)ချက်ဖြစ်သော မိုးရွာသွန်းခြင်းနှင့် မြေမျက်နှာသွင်ပြင်၊ ဒီရေမြင့်ချိန်တွင် ပင်လယ်ရေမျက်နှာပြင် မြင့်လာခြင်းစသည့်အချက် များကြောင့် ဖြစ်ပွားမှုများပြားသည်။ စစ်တွေမြို့နယ်သည် ဘင်္ဂလားပင်လယ်အော်နှင့်ထိစပ်နေသဖြင့် မုန်တိုင်းလေတိုက်နှုန်းများမှာ ပြင်းထန်ကာ မုန်တိုင်းကြောင့် ဖြစ်ပေါ်လာသော ဒီရေလှိုင်းများမှာ ကမ်းခြေသို့ဝင်ရောက်ကာရေကြီးနစ်မြုပ်မှုတို့ကို ဖြစ်စေနိုင်ပါသည်။ မုန်တိုင်းကြောင့် မိုးသည်းထန်စွာရွာသွန်းခြင်း မြစ်ရေများကြီးလာခြင်းကြောင့် ပင်လယ်ကမ်းရိုးတန်းနှင့်နီးသော ကျေးရွာ၊ ရပ်ကွက်နှင့် စခန်းများတွင် နှစ်စဉ် မုန်တိုင်းနှင့်အတူ ရေကြီးရေလျှံခြင်းတို့ကိုဖြစ်ပေါ်စေပါသည်။ မုန်တိုင်းအန္တရာယ် သက်ရောက်နိုင်ခြေကို မြေပုံများဖြင့် ဖော်ပြသည်။

စစ်တွေမြို့နယ်သည် ဘေးအမျိုးမျိုးကျရောက်နိုင်ခြေများပြီး၊ မုန်တိုင်းဘေးမှာ ဖြစ်တန်စွမ်း အကြိမ်အရေအတွက်အားဖြင့်လည်းကောင်း၊ ဆိုးကျိုးဖြစ်ပွားနိုင်ခြေများအားဖြင့်လည်းကောင်း ပိုမိုများပြားသည်ကိုတွေ့ရသည်။ စစ်တွေမြို့နယ်သည် မိုးရာသီမိုးများစွာ ရွာသွန်းခြင်းနှင့် လေဖိအားနည်းရပ်ဝန်းဖြစ်ပေါ်ခြင်းကြောင့် မိုးရွာသွန်းမှုမြင့်တက်လျှင်ပင် ရေကြီးနိုင်သည်။ စစ်တွေမြို့သည် ဘင်္ဂလားပင်လယ်အော်နှင့် ထိစပ်လျှက်ရှိသောကြောင့် ဆိုင်ကလုန်းမုန်တိုင်းဘေးဖြစ်ပွားလျှင် မုန်တိုင်းနှင့်အတူ ဒီရေကြီးခြင်းများဖြစ်ပေါ်လျက်ရှိပါသည်။ စစ်တွေမြို့နယ်တွင်မုန်တိုင်းဒီရေ အနည်းဆုံး ၃ ပေ ကျော်မှ ၁၀ ပေခန့်အထိ ရေလွှမ်းမိုးနိုင်ပါသည်ဟု အရေးပေါ်အခြေအနေ တုံ့ပြန်ဆောင်ရွက်ရေး စီမံချက်ရေးဆွဲရေး အဖွဲ့ဝင်များမှ ဆွေးနွေးထားသည်။ အရေးပေါ်အခြေအနေ တုံ့ပြန်ဆောင်ရွက်မှုဆိုင်ရာ စီမံချက်ရေးဆွဲရေး လုပ်ငန်းအဖွဲ့ဝင် ဌာနဆိုင်ရာများမှ ပေါင်းစပ်မှုဖြင့် ဆိုင်ကလုန်းဘေး ၁ နာရီ (မိုင် ၅၀ နှင့် ၁၀၀ ကြား) သက်ရောက်နိုင်ခြေပြမြေပုံနှင့် ထိခိုက်ခံရလွယ်မှုမြေပုံတို့ကို ပုံ (၁) နှင့်(၂)တို့တွင် ဖော်ပြထားသည်။

ပုံ (၁) စစ်တွေမြို့နယ် ဆိုင်ကလုန်းဘေးအန္တရာယ် သက်ရောက်နိုင်ခြေပြမြေပုံ (၁ နာရီ မိုင် ၅၀ နှင့် ၁၀၀ ကြား)

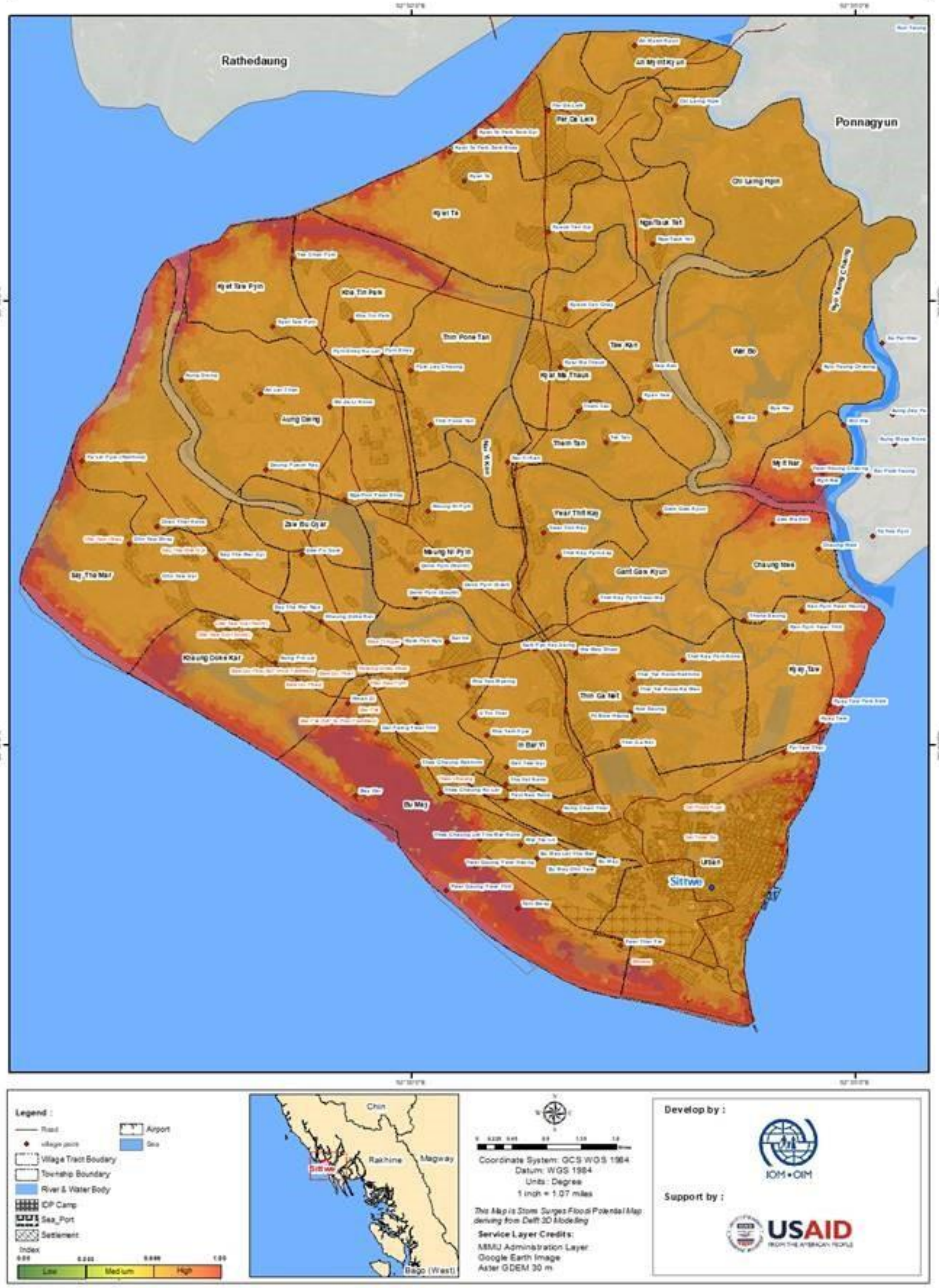

၂.၂ ထိခိုက်ခံရလွယ်မှု

၂.၂.၁ ဆိုင်ကလုန်း လေတိုက်ခတ်နှုန်း ၁နာရီ မိုင် (၅၀ နှင့် ၁၀၀ အကြား)

ထိခိုက်ခံရလွယ်မှုသည် လူတစ်ဦး (သို့) ရပ်ရွာလူထုတစ်ခုလုံး၏ ဘေးအန္တရာယ်အပေါ် ဖြေရှင်းနိုင်သည့်စွမ်းရည်နှင့် ဆက်စပ်လျက်ရှိပါသည်။ ထိခိုက်ခံရလွယ်မှု၏ ဆန်းစစ်အကဲဖြတ်ချက်တွင် အုပ်စုလိုက် (သို့) တစ်ဦးချင်း၏ ထိခိုက်လွယ်မှုပမာဏ အတိုင်းအတာအားထည့်သွင်းစဉ်းစားပြီးလုပ်ဆောင်ခြင်းဖြစ်သည်။ ထိခိုက်ခံရလွယ်သူများဆိုသည်မှာ ဘေးအန္တရာယ်ကြောင့် ဆုံးရှုံးနိုင်ခြေ မြင့်မားသည့်နေရာ ဒေသများတွင်နေထိုင်သူများ၊ ရုပ်ပိုင်းဆိုင်ရာ စိတ်ပိုင်းဆိုင်ရာ မကျန်းမာသူများ၊ မသန်စွမ်းသူများ၊ ကိုယ်ဝန်ဆောင်အမျိုးသမီးများ၊ သက်ကြီးရွယ်အိုများ၊ ကလေးသူငယ်များကို ဆိုသည်။

လေတိုက်နှုန်းတစ်နာရီမိုင် ၅၀နှင့်၁၀၀အကြား ဖြစ်စဉ်တွင် အိမ်အများစုကို ထိခိုက်ပျက်စီးစေနိုင်ပြီး လူအားလုံးကို ထိခိုက်စေနိုင်သည်။ လေတိုက်နှုန်းတစ်နာရီ မိုင် ၅၀ နှင့် ၁၀၀ အကြားရှိသော ဆိုင်ကလုန်းမုန်တိုင်းတွင် လေတိုက်နှုန်း တစ်ခုတည်းကပင် ဆိုးရွားစွာပျက်စီးမှုကို ဖြစ်ပေါ်စေနိုင်သောကြောင့်ကုန်ထုတ်လုပ်မှု ကဏ္ဍထိခိုက်နိုင်မှုမှာလည်း သိသာစွာမြင့်တက်နိုင်သည်။ မုန်တိုင်းဒီရေနှင့် ပေါင်းစပ်မိပါက ကုန်ထုတ်လုပ်မှု ကဏ္ဍအများစုကိုအများဆုံး ထိခိုက်ပျက်စီးဆုံးရှုံးစေနိုင်သည်။

အထူးသဖြင့် အမြင့်ပိုင်းဒေသများနှင့် ရှုတ်ချည်းနိမ့်ဆင်းသွားသော ဆင်ခြေလျှောအနိမ့်ပိုင်းများ ဒေသများရှိ သဘာဝပတ်ဝန်းကျင်များ (ဒီရေတောနှင့်သစ်တော) တို့တွင် အန္တရာယ်ထိခိုက်ခံရလွယ်မှုမှာ ပိုမိုမြင့်တက်နိုင်သည်။

လေ့လာဆန်းစစ်ချက်မှုရလဒ်အရ ဆိုင်ကလုန်းအန္တရာယ်လေတိုက်ခတ်နှုန်းသည် ၁နာရီလျှင်မိုင် (၅၀ နှင့် ၁၀၀) အကြား တိုက်ခတ်ပါက အန္တရာယ်ပြင်းအား သက်ရောက်နိုင်မှုအခြေအနေမှာ အလယ်အလတ်နှင့် အမြင့်ဆုံးတွင် ရှိသည်။ လေတိုက်ခတ်နှုန်း ၁နာရီလျှင် မိုင် (၅၀ နှင့် ၁၀၀ အကြား) တိုက်ခတ်ပါက မြေမျက်နှာပြင်အားလုံးကို သက်ရောက်နိုင်၍ အန္တရာယ်သက်ရောက်လွှမ်းမိုးမှု အဆင့်မှာ အမြင့်ဆုံးအဆင့်တွင်ရှိသည်။ မြေမျက်နှာသွင်ပြင် အနေအထားအရ ရေလွှမ်းမိုးမှုအမြင့်မှာ (၃ ပေ ကျော်မှ ၁၀ ပေခန့်အထိ) ရှိနိုင်သည်။

ဇယား (၁) အန္တရာယ်အမျိုးအစားအလိုက် ထိခိုက်ခံရလွယ်မှုအဆင့်

စဉ်	အန္တရာယ်နှင့် ဖြစ်စဉ်	လူမှုရေး အတိုင်းအတာ	ရုပ်ဝတ္ထုပိုင်း အတိုင်းအတာ	စီးပွားရေး ဆုံးရှုံး မှုအတိုင်း အတာ	သဘာဝပတ် ဝန်းကျင် အတိုင်းအ တာ	ထိခိုက်လွယ်မှု အခြေအနေ
၁	ဆိုင်ကလုန်း မုန်တိုင်းဘေး - လေတိုက်မှုနှုန်း- ၁နာရီ မိုင် ၅၀မှ ၁၀၀ ကြား	အလယ်အလတ်	အလယ်အလတ်	အမြင့်	အနိမ့်ဆုံး	အမြင့်ဆုံး၊ အလယ်အလတ်

ပုံ (၂) စစ်တွေမြို့နယ် ဆိုင်ကလုန်းဘေးအန္တရာယ် ထိခိုက်ခံရလွယ်မှုပြမြေပုံ (၁ နာရီ မိုင် ၅၀ - ၁၀၀ ကြား)

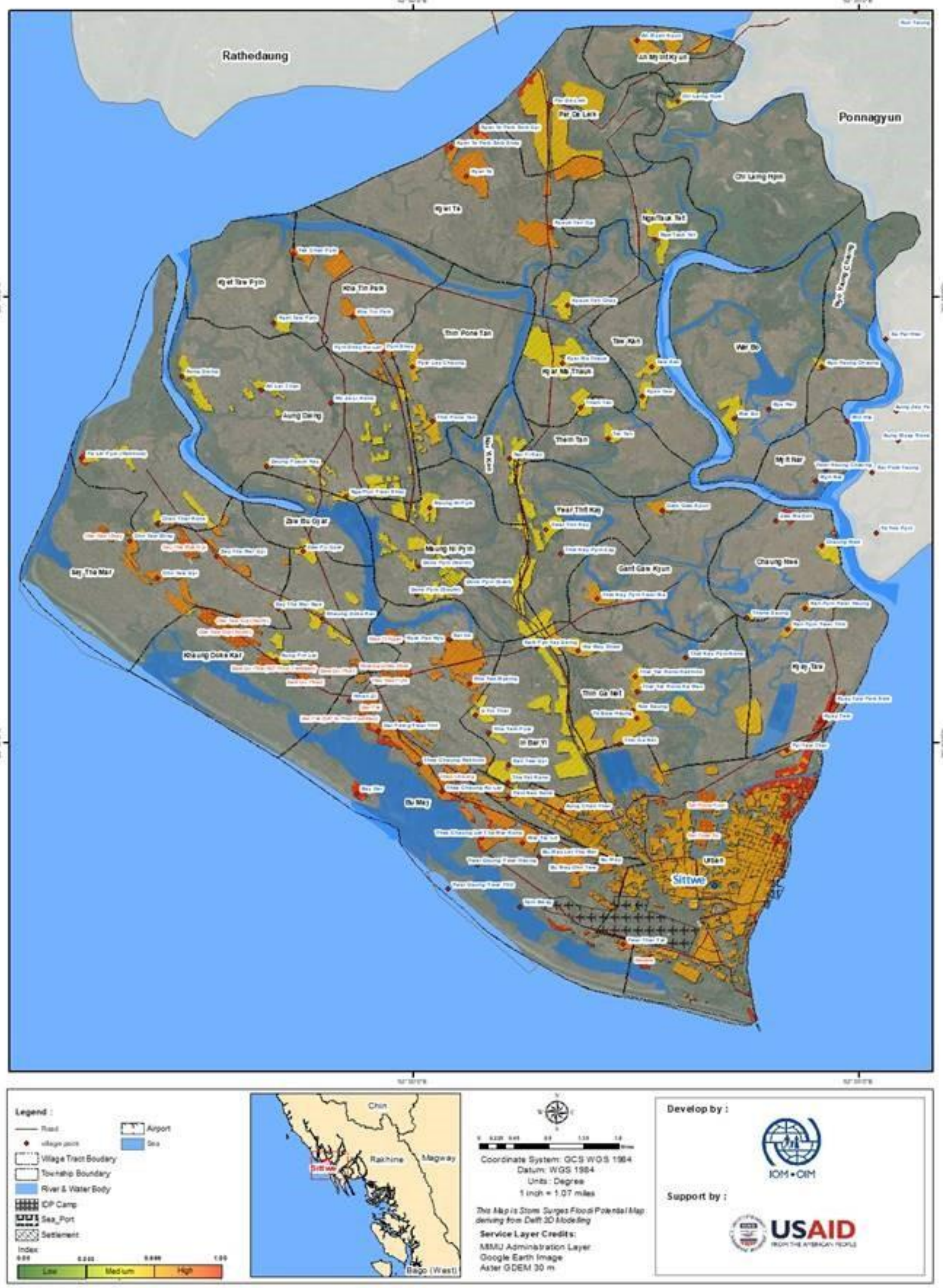

၂.၂.၂ စစ်တွေမြို့နယ်တွင် ဆိုင်ကလုန်မုန်တိုင်းဘေး (ဆိုင်ကလုန်းမုန်တိုင်းကြောင့် မိုးသည်းထန်စွာ ရွာသွန်းခြင်း) ဖြစ်စဉ် ထိခိုက်ခံရလွယ်သော ကျေးရွာစာရင်း (Vulnerable Population)

စစ်တွေမြို့နယ်သည် ရပ်ကွက် (၃၃)ခု၊ ကျေးရွာအုပ်စု(၂၇)အုပ်စု၊ ကျေးရွာပေါင်း (၈၈) ခုဖြင့် ဖွဲ့စည်းထားပြီး ကယ်ဆယ်ရေးစခန်း (၁၄) ခုလည်း ဖွင့်လှစ်ထားပါသည်။ နေထိုင်သူ လူဦးရေ စုစုပေါင်း (၂၄၀၂၄၀)ဦး နေထိုင်သည်။ စစ်တွေမြို့နယ်သည် ပထဝီဝင်အနေအထားအရ ဘင်္ဂလားပင်လယ်အော်နှင့် ထိစပ်လျက်ရှိသော ကြောင့် ဆိုင်ကလုန်းမုန်တိုင်း ကျရောက်နိုင်ခြေများပါသည်။ အရေးပေါ်အခြေအနေတုံ့ပြန်ဆောင်ရွက်ရေး စီမံချက် ရေးဆွဲရေးလုပ်ငန်းအဖွဲ့ဝင်များက စစ်တွေမြို့နယ်တွင် ယခင်ဖြစ်ပွားခဲ့သော ဘေးကျရောက်မှုအခြေအနေ၊ ထိခိုက် ပျက်စီးဆုံးရှုံးမှုဖြစ်စဉ်၊ ဒေသတွင်း ဆောက်လုပ်ထားသော အိမ်ခြေများ၏ ဘေးဒဏ်ခံနိုင်မှုစသည့် အတွေ့အကြုံများ နှင့် ဒေသန္တရဆိုင်ရာကျွမ်းကျင်အဆင့် အသိပညာများအပေါ်အခြေခံကာ အောက်တွင် ဖော်ပြထားသော ကျေးရွာ များကို ဆိုင်ကလုန်းဘေး (၁နာရီ မိုင် ၅၀နှင့် ၁၀၀ အကြား) မုန်တိုင်းဒီရေသက်ရောက်မှုကြောင့် ထိခိုက်ခံရ လွယ်သော ကျေးရွာများအဖြစ် ဖော်ထုတ်ထားသည်။

၂.၂.၃ စစ်တွေမြို့နယ် အရေးပေါ်ကာလရွှေ့ပြောင်းနေရာချထားရန်ခိုလှုံရာနေရာ ဖော်ထုတ်ထားရှိမှု

ဆိုင်ကလုန်းမုန်တိုင်းဘေး (ဆိုင်ကလုန်းမုန်တိုင်းကြောင့် မိုးသည်းထန်စွာ ရွာသွန်းခြင်း) အရေးပေါ်အခြေအနေတုံ့ပြန် ဆောင်ရွက်ရေးလုပ်ငန်းစဉ်အတွက် ဦးစားပေး တုံ့ပြန်ဆောင်ရွက်ရန် ထိခိုက်ခံရလွယ်သော ကျေးရွာနှင့်သက်ရောက် နိုင်သော လူဦးရေကို မြို့နယ်အဆင့် ဖော်ထုတ်ထားရာ ကျေးရွာ ၁၃ ရွာမှ စုစုပေါင်း (၂၂၀၆၀) ဦး၊ ရပ်ကွက် (၉) ရပ်ကွက်မှ စုစုပေါင်းလူဦးရေ (၂၆၀၅၆)နှင့် ကယ်ဆယ်ရေးစခန်း (၇)ခုမှ စုစုပေါင်းလူဦးရေ (၂၅၁၈၅)ဦး ရှိပြီး အသေးစိတ်စာရင်းကို အောက်တွင် ဖော်ပြထားသည်။

စစ်တွေမြို့နယ်တွင် သဘာဝဘေးအန္တရာယ်ကျရောက်ပါက ပြည်သူများအတွက်ခိုလှုံရာနေရာများကို ကြိုတင်ဖော် ထုတ်သတ်မှတ်ထားပြီး အရေးပေါ်ကာလ ရွှေ့ပြောင်းခိုလှုံရာ အခြေအနေပြမြေပုံကို ပုံ(၃) နှင့် အသေးစိတ်စာရင်း ကို နောက်ဆက်တွဲ(၂)၊ (၃) (၄) တွင်ဖော်ပြထားသည်။ ထို့အပြင် ဆိုင်ကလုန်း (၁ နာရီမိုင် ၅၀ နှင့် ၁၀၀ အကြား တိုက်ခတ်မှုကြောင့်) ရေကြီးခြင်းဘေးအပြင်၊ ဆိုင်ကလုန်းမုန်တိုင်း ဖြတ်ကျော်ဝင်ရောက်လျှင်လည်းကောင်း၊ ကျေးရွာ အုပ်စု အလိုက်လူဦးရေနှင့် ခိုလှုံရာနေရာ လိုအပ်မှုပြမြေပုံကို ပုံ(၄)တွင် ဖော်ပြထားသည်။

ဇယား (၂) ဆိုင်ကလုန်းမုန်တိုင်းဘေး ၁နာရီ မိုင် (၅၀ နှင့် ၁၀၀အကြား) တိုက်ခတ်မှုကြောင့် ထိခိုက်ခံရလွယ်သော ကျေးရွာများစာရင်း (Vulnerable Population)

စဉ်	ကျေးရွာအုပ်စု အမည်	ကျေးရွာအမည်	လူဦးရေ	ဘေးအန္တ ရာယ်အဆင့်	ဘေးကျရောက် နိုင်ခြေရှိသော အိမ်ထောင်စု	ဘေးကျ ရောက်နိုင် ခြေရှိ သော လူဦးရေ
၁	ဝါဘို	ဝါဘို	၁၅၆၅	အမြင့်ဆုံး	၈၈	၁၂၅၂
၂	ကျေးတော	ကျေးတော (ရွာမ) ပိုက်ဆိပ်	၄၆၂၂	အမြင့်ဆုံး	၁၁၅	၃၆၉၇
၃	ချောင်းနွယ်	ချောင်းနွယ် ဇော်မတတ် ကန်ပြင်ရွာသစ် သုံးဆောင်	၂၅၈၅	အမြင့်ဆုံး	၁၁၃	၂၀၆၈

		ကန်ပြင်ရွာဟောင်း				
၄	မြစ်နား	မြစ်နား မင်းလှ	၁၁၉၂	အမြင့်ဆုံး	၂၁၄	၉၅၄
၅	ဂန့်ကော်ကျွန်း	ဂန့်ကော်ကျွန်း	၂၁၈၂	အမြင့်ဆုံး	၁၀၇	၁၇၄၅
၆	အမြင့်ကျွန်း	အမြင့်ကျွန်း	၂၂၇၃	အမြင့်ဆုံး	၁၆၇	၁၈၁၈
၇	ပါတလိတ်	ပါတလိတ်	၂၄၈၅	အမြင့်ဆုံး	၁၅၈	၁၉၈၈
၈	အောင်ဒိုင်	အောင်ဒိုင် ပလဟာပြင် (ရခိုင်)	၂၂၇၈	အမြင့်ဆုံး	၄၀၉	၁၈၂၂
၉	ညိုရောင်ချောင်း	ညိုရောင်ချောင်း	၆၆၇	အမြင့်ဆုံး	၃၃	၅၃၄
၁၀	ကျက်တောပြင်	အုန်းရေပေါ်	၁၂၁၂	အမြင့်ဆုံး	၃၀၅	၉၆၇
၁၁	ချီလိုင်ဖင်း	ချီလိုင်ဖင်း	၇၆၉	အမြင့်ဆုံး	၇၆၉	၆၁၅
၁၂	ခတင်ပိုက်	ရေချမ်းပြင်	၁၈၉၇	အမြင့်ဆုံး	၃၁၁	၁၅၁၇
၁၃	ကြို့တဲ	ကြို့တဲ ပိုက်ဆိပ်ကြီး ပိုက်ဆိပ်ချေ ကျောက်တန်းကြီး	၃၈၅၄	အမြင့်ဆုံး	၃၇၁	၃၀၈၃
	စုစုပေါင်း					၂၂၀၆၀

ဇယား (၃) ဆိုင်ကလုန်းမုန်တိုင်းဘေး ၁နာရီ မိုင် (၅၀နှင့် ၁၀၀ အကြား) တိုက်ခတ်မှုကြောင့်ထိခိုက်ခံရလွယ်သော မြို့ပေါ်ရပ်ကွက်စာရင်း **(Vulnerable Population)**

စဉ်	စစ်တွေမြို့ပေါ်ရပ်ကွက်များ	လူဦးရေ	ဘေးအန္တရာယ် အဆင့်	ဘေးကျရောက်နိုင်ခြေရှိသော အိမ်ထောင်စု	ဘေးကျရောက်နိုင်ခြေရှိသော လူဦးရေ
၁	ရွှေပြား	၁၄၁၃	အမြင့်ဆုံး	၂၈၂	၇၀၇
၂	ဆင်ကူးလမ်း	၄၉၅၈	အမြင့်ဆုံး	၉၁၉	၂၄၇၉
၃	လမ်းမတော်(မြောက်)	၄၅၉၃	အမြင့်ဆုံး	၆၂၁	၁၆၉၅
၄	လမ်းမတော်(တောင်)	၃၃၈၉	အမြင့်ဆုံး	၁၈၉၆	၂၂၉၇
၅	မိဇ္ဈ	၂၉၀၃	အမြင့်ဆုံး	၁၃၅၅	၁၄၅၁
၆	ဆတ်ရိုးကျ	၁၅၄၄၄	အမြင့်ဆုံး	၃၁၀	၇၇၂၂
၇	အနောက်စံပြ	၁၂၁၂၀	အမြင့်ဆုံး		၆၀၆၀
၈	အုန်းတပင်	၆၃၇၁	အမြင့်ဆုံး		၃၁၈၆
၉	အိုးတန်း	၉၂၁	အမြင့်ဆုံး	၁၈၈	၄၆၀
	စုစုပေါင်း				**၂၆၀၅၆**

ဇယား (၄) ဆိုင်ကလုန်းမုန်တိုင်းဘေး ၁နာရီ မိုင် (၅၀ နှင့်၁၀၀ အကြား) တိုက်ခတ်မှုကြောင့်ထိခိုက်ခံရလွယ်သော ကယ်ဆယ်ရေးစခန်းစာရင်း **(Vulnerable Population)**

စဉ်	စစ်တွေမြို့နယ်ရှိ ကယ်ဆယ်ရေးစခန်းများ	လူဦးရေ	ဘေးအန္တရာယ် အဆင့်	ဘေးကျရောက်နိုင်ခြေ ရှိသော အိမ်ထောင်စု	ဘေးကျရောက်နိုင်ခြေ ရှိသော လူဦးရေ
၁	သဲချောင်း	၁၂၄၃၈	အမြင့်ဆုံး	၇၆၇	၅၃၆၇
၂	အုန်းတောကြီး (တောင်)	၁၁၄၂၅	အမြင့်ဆုံး	၈၂၇	၅၇၈၉
၃	ဒါးပိုင်	၁၀၈၇၆	အမြင့်ဆုံး	၇၈၀	၅၄၆၀
၄	အုန်းတောကြီး (မြောက်)	၉၁၅၆	အမြင့်ဆုံး	၅၅၄	၃၈၇၄
၅	ခေါင်းဒုတ္တာ	၄၀၃၇	အမြင့်ဆုံး	၂၀၇	၁၄၅၁
၆	အုန်းတောချေ	၃၃၃၇	အမြင့်ဆုံး	၃၁၀	၂၁၆၆
၇	ဘာဆာရာ	၂၁၅၇	အမြင့်ဆုံး	၁၅၄	၁၀၇၈
	စုစုပေါင်း				**၂၅၁၈၅**

ပုံ (၃) စစ်တွေမြို့နယ်အတွင်း သဘာဝဘေးအန္တရာယ်ဖြစ်ပေါ်လာပါက အရေးပေါ်ပြောင်းရွှေ့နေရာချထားရန်နှင့် ခိုလှုံရာနေရာများ အခြေအနေ

Data Source: မြေပုံ - မြန်မာသတင်းအချက်အလက် စီမံခန့်ခွဲမှုယူနစ် (MIMU) နှင့် အထွေထွေ အုပ်ချုပ်ရေးဦးစီးဌာန (GAD)

ခိုလှုံရာနေရာ - ဘေးအန္တရာယ်ဆိုင်ရာ စီမံခန့်ခွဲမှုဦးစီးဌာန (DDM)

ပုံ (၄) စစ်တွေမြို့နယ်အတွင်း သဘာဝဘေးအန္တရာယ်ဖြစ်ပေါ်လာပါက ထိခိုက်ခံရလွယ်မှုများသော ကျေးရွာများနှင့် ခိုလှုံရာနေရာ လိုအပ်မှုပြ မြေပုံ

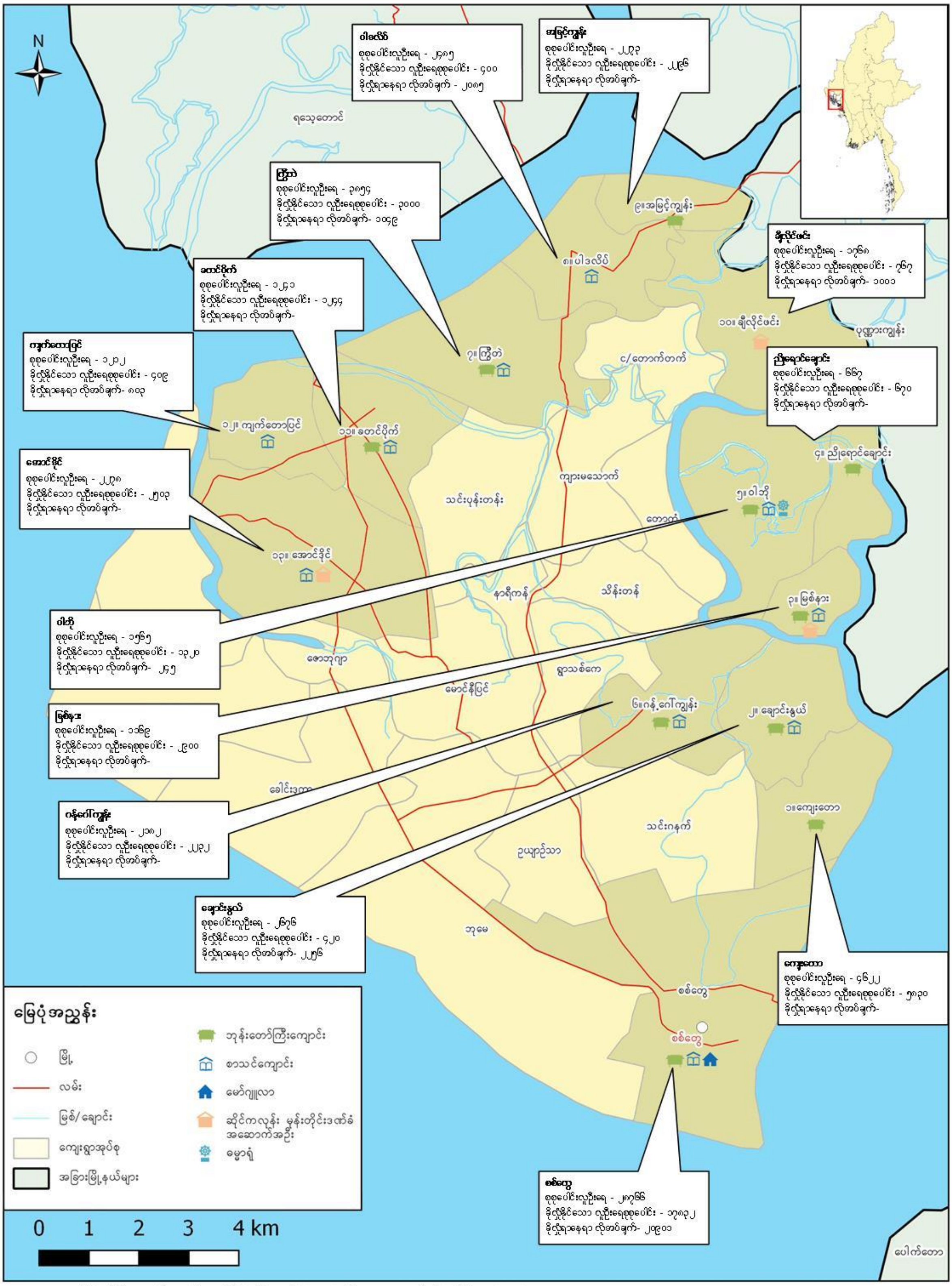

Data Source: မြေပုံ - မြန်မာသတင်းအချက်အလက် စီမံခန့်ခွဲမှုယူနစ် (MIMU) နှင့် အထွေထွေ အုပ်ချုပ်ရေးဦးစီးဌာန (GAD)
ခိုလှုံရာနေရာ - ဘေးအန္တရာယ်ဆိုင်ရာ စီမံခန့်ခွဲမှုဦးစီးဌာန (DDM)

အခန်း (၃) အရေးပေါ်အခြေအနေ တုံ့ပြန်ဆောင်ရွက်ရေးအတွက် ကဏ္ဍအသီးသီး ဖွဲ့စည်းပုံ

စစ်တွေမြို့နယ်အတွက် မြို့နယ်ဘေးအန္တရာယ်ဆိုင်ရာ စီမံခန့်ခွဲမှု လုပ်ငန်းကော်မတီနှင့် လုပ်ငန်းများဖော်ဆောင်ရန် ဆပ်ကော်မတီ အသီးသီးကိုဖွဲ့စည်းခြင်းနှင့် စီမံခန့်ခွဲမှုလုပ်ငန်းတာဝန်သတ်မှတ်ချက်များအား သဘာဝဘေးအန္တရာယ် စီမံခန့်ခွဲမှုလုပ်ငန်းစီမံချက်တွင် ဘေးအန္တရာယ်မကျရောက်မီကြိုတင်ပြင်ဆင်ခြင်းမှသည် ဘေးအန္တရာယ်ကျရောက်နေစဉ်တုံ့ပြန်ဆောင်ရွက်ခြင်းနှင့်ဘေးအန္တရာယ် ကျရောက်ပြီးပြန်လည်ထူထောင်ရေးလုပ်ငန်းများကို စီမံခန့်ခွဲနိုင်ရန်နှင့် မြို့နယ်၏ သဘာဝဘေးလျော့ပါးရေး လုပ်ငန်းစဉ်များကို ဖွံ့ဖြိုးတိုးတက်ရေးလုပ်ငန်းစဉ်များနှင့် ချိတ်ဆက်နိုင်ရန် အကျုံးဝင်သောစီမံချက်ကို မြို့နယ်ဘေးအန္တရာယ်ဆိုင်ရာ စီမံခန့်ခွဲမှု ကော်မတီမှနှစ်စဉ်နှစ်တိုင်းရေးဆွဲ ဆောင်ရွက်လျက်ရှိပါသည်။ ယခုအရေးပေါ်အခြေအနေ တုံ့ပြန်ဆောင်ရွက်ရေး လုပ်ငန်းစီမံချက်တွင် အရေးပေါ်အခြေအနေ တုံ့ပြန်ဆောင်ရွက်ရာတွင် ဖော်ဆောင်ရမည့် ကဏ္ဍအသီးသီးရှိ လုပ်ငန်းများအတွက် ချိတ်ဆက်ထားရှိမှုနှင့် စံသတ်မှတ်ထားသော လုပ်ငန်းများကို မြို့နယ်အတွင်းရှိ သက်ဆိုင်ရာဌာနများအပြင်အခြားသော လူမှုရေးအသင်းအဖွဲ့များအတွက်ပါ ထည့်သွင်းစဉ်းစားထားသည်။

၃.၁ စစ်တွေမြို့နယ် အရေးပေါ်အခြေအနေ တုံ့ပြန်ဆောင်ရွက်ရေးစီမံချက် အခန်းကဏ္ဍအလိုက် ဖွဲ့စည်းပုံ

အရေးပေါ်အခြေအနေ တုံ့ပြန်ဆောင်ရွက်ရေးစီမံချက်တွင် ကြိုတင်သတိပေးချက်ရသည့်အချိန်မှ အရေးပေါ်အခြေအနေတုံ့ပြန်ဆောင်ရွက်ရာတွင် ပြုလုပ်ရမည့်ကဏ္ဍများကို သက်ဆိုင်ရာဌာနများနှင့် ဖော်ထုတ်ဆွေးနွေးမှုများပြုလုပ်ခဲ့ပြီး လုပ်ငန်းစဉ်များ ထိရောက်စွာ ဆောင်ရွက်နိုင်ရန် အောက်ဖော်ပြပါ ကဏ္ဍ (၇ခု)အတွက် ဖွဲ့စည်းပုံ၊ ချိတ်ဆက်မှုပြပုံစံ၊ လုပ်ငန်းစဉ်နှင့် အကောင်အထည်ဖော် ဆောင်ရွက်မည့် ဌာနများ ချိတ်ဆက်ထားရှိမှုကို ဆွေးနွေးဖော်ထုတ်ထားသည်။

- ပေါင်းစပ်ညှိနှိုင်းမှုကဏ္ဍ
- ကြိုတင်သတိပေးချက်ကဏ္ဍ
- ရှာဖွေကယ်ဆယ်ရေးနှင့်လုံခြုံရေးကဏ္ဍ
- ခိုလှုံရာနေရာ စီမံခန့်ခွဲရေးကဏ္ဍ
- ကျန်းမာရေးစောင့်ရှောက်မှုကဏ္ဍ
- ထောက်ပံ့ပို့ဆောင်ရေးနှင့်လမ်းကြောင်းရှင်းလင်းရေးကဏ္ဍ
- ကနဦးလိုအပ်ချက်နှင့် ပျက်စီးဆုံးရှုံးမှုစာရင်းကောက်ယူရေးကဏ္ဍ

၃.၂ စစ်တွေမြို့နယ် ပေါင်းစပ်ညှိနှိုင်းမှုကဏ္ဍ

စစ်တွေမြို့နယ်တွင် သဘာဝဘေးအန္တရာယ်အရေးပေါ်သတင်းရရှိသည်မှသည် တုံ့ပြန်ဆောင်ရွက်သည့် လုပ်ငန်းစဉ်များ ဆောင်ရွက်ရာတွင် လိုအပ်သော ပေါင်းစပ်ညှိနှိုင်းမှုများပြုလုပ်နိုင်ရန် မြို့နယ်အတွင်းရှိ ဌာနအကြီးအကဲများ ပါဝင်သောလုပ်ငန်းအဖွဲ့ကို အောက်ဖော်ပြပါအတိုင်း အသစ်ဖွဲ့စည်းထားသည်။ ထိုသက်ဆိုင်ရာ ဌာနများမှတဆင့် မြို့နယ်အတွင်းရှိ မှတ်ပုံတင်ရေးအဆင့်ဆင့်တွင်ဖွဲ့စည်းထားသော အသင်းအဖွဲ့များ၊ စီးပွားရေးလုပ်ငန်းရှင်များ၊ ပြည်တွင်းပြည်ပ အစိုးရမဟုတ်သော အဖွဲ့အစည်းများ စသည့်အဖွဲ့အစည်းများအပြင် မြို့နယ်အတွင်းရှိ ဌာနအသီးသီးနှင့် ခရိုင်၊ ပြည်နယ်နှင့် ကျေးရွာများအထိ အထက်အောက်ချိတ်ဆက်ရာတွင် လိုအပ်သော ပူးပေါင်းဆောင်ရွက်မှုများပြုလုပ်သွားမည်ဖြစ်သည်။

၃. ၂. ၁ စစ်တွေမြို့နယ် ပေါင်းစပ်ညှိနှိုင်းမှုကဏ္ဍ ဖွဲ့စည်းပုံ

စဉ်	ရာထူး	ဌာန	မှတ်ချက်
၁	မြို့နယ်အုပ်ချုပ်ရေးမှူး	မြို့နယ်အထွေထွေအုပ်ချုပ်ရေးဦးစီးဌာန	ဥက္ကဌ
၂	မြို့နယ်ရဲတပ်ဖွဲ့မှူး	မြန်မာနိုင်ငံရဲတပ်ဖွဲ့	အဖွဲ့ဝင်
၃	ဦးစီးမှူး	မြို့နယ်လယ်ယာမြေစီမံခန့်ခွဲရေးနှင့်စာရင်းအင်းဦးစီးဌာန	အဖွဲ့ဝင်
၄	ဦးစီးမှူး	မြို့နယ်ဆည်မြောင်းဦးစီးဌာန	အဖွဲ့ဝင်
၅	လက်ထောက်ဦးစီးမှူး	မြို့နယ်စိုက်ပျိုးရေးဦးစီးဌာန	အဖွဲ့ဝင်
၆	မြို့နယ်အင်ဂျင်နီယာ	မြို့နယ်လမ်းဦးစီးဌာန	အဖွဲ့ဝင်
၇	ဦးစီးမှူး	မြို့နယ်သစ်တောဦးစီးဌာန	အဖွဲ့ဝင်
၈	ဦးစီးမှူး	မြို့နယ်မွေးမြူရေးနှင့်ကုသရေးဦးစီးဌာန	အဖွဲ့ဝင်
၉	အမှုဆောင်အရာရှိ	မြို့နယ်စည်ပင်သာယာရေးအဖွဲ့	အဖွဲ့ဝင်
၁၀	မြို့နယ်တာဝန်ခံ	မိုးလေဝသနှင့်ဇလဗေဒညွှန်ကြားရေးဦးစီးဌာန	အဖွဲ့ဝင်
၁၁	မြို့နယ်အင်ဂျင်နီယာ	မြို့နယ်လျှပ်စစ်ဓါတ်အားဖြန့်ဖြူးရေးလုပ်ငန်း	အဖွဲ့ဝင်
၁၂	ဒု ဦးစီးမှူး	မြို့နယ်ပြန်ကြားရေးနှင့် ပြည်သူ့ဆက်ဆံရေးဦးစီးဌာန	အဖွဲ့ဝင်
၁၃	ဦးစီးမှူး	မြို့နယ်လူဝင်မှုကြီးကြပ်ရေးနှင့် အမျိုးသားမှတ်ပုံတင်ရေး ဦးစီးဌာန	အဖွဲ့ဝင်
၁၄	လူမှုရေးအသင်းအဖွဲ့ဝင်များ		အဖွဲ့ဝင်
၁၅	ဦးစီးမှူး	မြို့နယ်မီးသတ်ဦးဌာန	အဖွဲ့ဝင်
၁၆	ဦးစီးမှူး	မြို့နယ်ဘေးအန္တရာယ်ဆိုင်ရာစီမံခန့်ခွဲမှုဦးစီးဌာန	အတွင်းရေးမှူး

၃. ၂. ၂ စစ်တွေမြို့နယ် ပေါင်းစပ်ညှိနှိုင်းမှုကဏ္ဍ ချိတ်ဆက်မှုပြပုံစံ

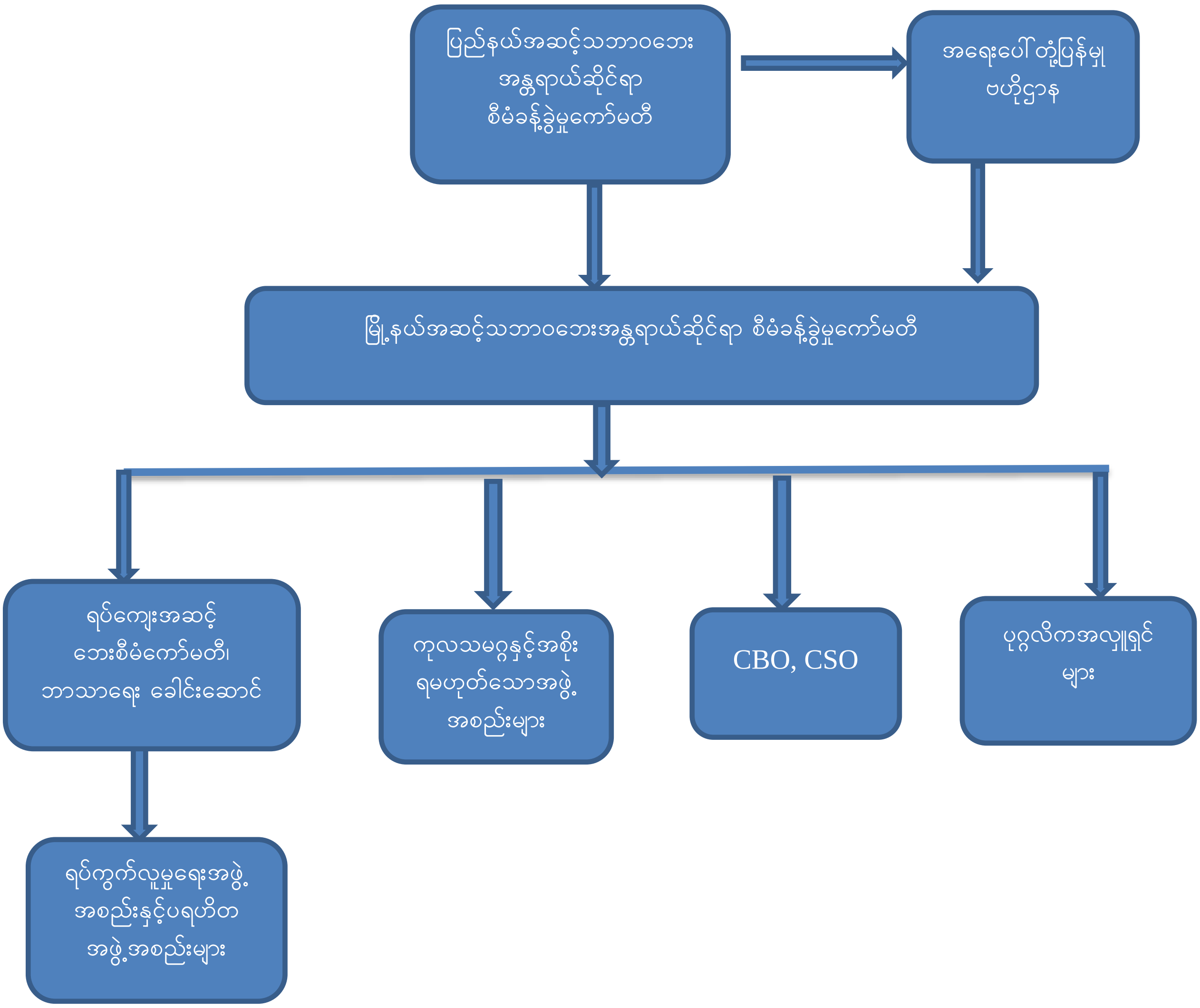

၃. ၂. ၃ ပေါင်းစပ်ညှိနှိုင်းမှုကဏ္ဍလုပ်ငန်းစဉ်နှင့်အကောင်အထည်ဖော်ဆောင်ရွက်မည့်ဌာနများချိတ်ဆက်မှု ပြဇယား

စဉ်	လုပ်ငန်းစဉ်	အကောင်အထည်ဖော်ဆောင်ရွက်မည့်ဌာန
၁	အရေးပေါ်အစည်းအဝေးခေါ်ယူခြင်း။	မြို့နယ်ဘေးအန္တရာယ်ဆိုင်ရာ စီမံခန့်ခွဲမှုလုပ်ငန်း ကော်မတီ၊ ရခိုင်ပြည်နယ်လွှတ်တော်ကိုယ်စားလှယ်၊ ပြည်တွင်း ပြည်ပအစိုးရမဟုတ်သော အဖွဲ့အစည်းများ၊ မိတ်ဖက် အဖွဲ့အစည်းများ၊ ကြက်ခြေနီ၊ CBO/ CSO၊ အရပ်ဖက် လူမှုရေးအဖွဲ့အစည်းများ၊ ရပ်မိရပ်ဖများ၊ ရခိုင်သဟာယ အသင်း

၂	မြို့နယ်အထွေအထွေအုပ်ချုပ်ရေးမှူးရုံးတွင် ဒေသကွပ်ကဲရေးရုံး ဖွင့်လှစ်ခြင်း။	မြို့နယ်အထွေထွေအုပ်ချုပ်ရေးဦးစီးဌာန၊ မြို့နယ်ရဲတပ်ဖွဲ့၊ မီးသတ်ဦးစီးဌာန၊ ကျန်းမာရေးဦးစီးဌာန၊ ပညာရေးမှူးရုံး၊ ပြန်ကြားရေးနှင့် ပြည်သူ့ဆက်ဆံရေးဦးစီးဌာန၊ မြို့နယ်လျှပ်စစ်ဓါတ်အားဖြန့်ဖြူးရေးလုပ်ငန်း
၃	UN/INGOများ၊လူမှုရေးအဖွဲ့အစည်းများစသည့် အလှူရှင်များမှစားနပ်ရိက္ခာများ၊ အဝတ်အထည် များရရှိနိုင်ရန် ရှာဖွေတောင်းခံခြင်း	မြို့နယ် အထွေထွေအုပ်ချုပ်ရေးဦးစီးဌာန၊ ရပ်ကျေးအုပ်ချုပ်ရေးမှူး၊ မီးသတ်ဦးစီးဌာန၊ ကျန်းမာရေးဦးစီးဌာန၊ တပ်မတော်၊ မြို့နယ်ရဲတပ်ဖွဲ့၊ လွှတ်တော်ကိုယ်စားလှယ်များ၊ UNOCHA ၊ မြန်မာကျန်းမာရေးအသင်း (MHAA)
၄	ရရှိလာသောစားနပ်ရိက္ခာ၊အဝတ်အထည်များအား ဖြန့်ဖြူးနိုင်ရန်သက်ဆိုင်ရာဆပ်ကော်မတီဝင်များနှင့် ချိတ်ဆက်ဆောင်ရွက်ခြင်း။	မြို့နယ်အထွေထွေအုပ်ချုပ်ရေးဦးစီးဌာန၊ရပ်ကျေးအုပ်ချုပ်ရေးမှူး၊ မီးသတ်ဦးစီးဌာန၊ ကျန်းမာရေးဦးစီးဌာန၊ တပ်မတော်၊ မြို့နယ်ရဲတပ်ဖွဲ့။
၅	ခိုလှုံရာနေရာများသို့ စနစ်တကျပြောင်းရွှေ့နိုင်ရန်လမ်းညွှန်ပေးခြင်း။	မြို့နယ်သဘာဝဘေးအန္တရာယ်စီမံခန့်ခွဲရေးကော်မတီ (ဥက္ကဌ)
၆	ကူးစက်ရောဂါနှင့်ပက်သက်သောလုပ်ငန်းစဉ်များကိုဆောင်ရွက်ရန် လမ်းညွှန်မှုပေးခြင်း။	ကျန်းမာရေး ဦးစီးဌာန
၇	စက်လှေ၊ ဘုတ်၊ ကား၊ ယာဉ်များရရှိနိုင်ရန် ချိတ်ဆက်ဆောင်ရွက်ခြင်း။	မြို့နယ်ယာဉ်စည်းကမ်း၊ လမ်းစည်းကမ်း ကြီးကြပ်ရေးကော်မတီ၊ UN/INGO ၊ ပုဂ္ဂလိက လုပ်ငန်းရှင်၊

၃. ၃ စစ်တွေမြို့နယ် ကြိုတင်သတိပေးချက်ကဏ္ဍ

စစ်တွေမြို့နယ်သည် လေဖိအားနည်းရပ်ဝန်းအဆင့်တွင်ပင် မိုးများစွာရွာသွန်းခြင်းကြောင့် မုန်တိုင်းဒီရေတက်ရောက်ခြင်းနှင့် ဆိုင်ကလုန်းမုန်တိုင်းဘေးဖြစ်ပေါ်နိုင်ခြင်းကြောင့် ပြည်သူများ ကြိုတင်ပြင်ဆင်မှုများ ပြုလုပ်နိုင်ရန်၊ ခိုလှုံရာနေရာသို့ အချိန်မီရွှေ့ပြောင်းနိုင်ရန်စသည့် လုပ်ငန်းစဉ်များနှင့် အရေးပေါ်အခြေအနေလိုအပ်သော သတင်းထုတ်ပြန်ခြင်းများ ပြုလုပ်ရန်ကြိုတင်အသိပေးချက် ကဏ္ဍအတွက် လုပ်ငန်းအဖွဲ့ကို ဖွဲ့စည်းထားသည်။

၃. ၃. ၁ စစ်တွေမြို့နယ် ကြိုတင်သတိပေးချက်ကဏ္ဍ ဖွဲ့စည်းပုံ

စဉ်	ရာထူး	ဌာန	မှတ်ချက်
၁	မြို့နယ်ဦးစီးမှူး	မြို့နယ်ပြန်ဆက်ဦးစီးဌာန	ဥက္ကဌ
၂	ဒု ဦးစီး	မြို့နယ်အထွေအထွေအုပ်ချုပ်ရေးဦးစီးဌာန	အဖွဲ့ဝင်
၃	တာဝန်ခံ	မြို့နယ်ဆက်သွယ်ရေး၊ကြေးနန်း၊ စာတိုက်၊ တယ်လီဖုန်းဦးစီးဌာန	အဖွဲ့ဝင်
၄	စခန်းမှူး	မြို့မရဲစခန်း	အဖွဲ့ဝင်
၅	အုပ်ချုပ်ရေးမှူး	သက်ဆိုင်ရာအုပ်ချုပ်ရေးမှူး	အဖွဲ့ဝင်
၆	ဒု ရဲမှူး	မြန်မာနိုင်ငံရဲတပ်ဖွဲ့ (သတင်းတပ်ဖွဲ့)	အဖွဲ့ဝင်

၇	ဒု ဦးစီး	စီမံကိန်းရေးဆွဲရေးဦးစီးဌာန	အဖွဲ့ဝင်
၈	ဦးစီးအရာရှိ	နယ်စပ်ဒေသနှင့်တိုင်းရင်းသားလူမျိုးဖွံ့ဖြိုးတိုးတက်ရေး ဦးစီးဌာန	အဖွဲ့ဝင်
၉	ဦးစီးမှူး	မြို့နယ်မီးသတ်ဦးစီးဌာန	အဖွဲ့ဝင်
၁၀	ဒု ဦးစီး	မြို့နယ်စည်ပင်	အဖွဲ့ဝင်
၁၁	ဦးစီးမှူး	မြို့နယ်ကျေးလက်ဒေသဖွံ့ဖြိုးတိုးတက်ရေးဦးစီးဌာန	အဖွဲ့ဝင်
၁၂	ဒု ဦးစီး	မိုးလေဝသဇလဗေဒ ဦးစီးဌာန	အတွင်းရေးမှူး

၃. ၃. ၂ စစ်တွေမြို့နယ် ကြိုတင်သတိပေးချက်ကဏ္ဍ ချိတ်ဆက်မှုပုံစံ

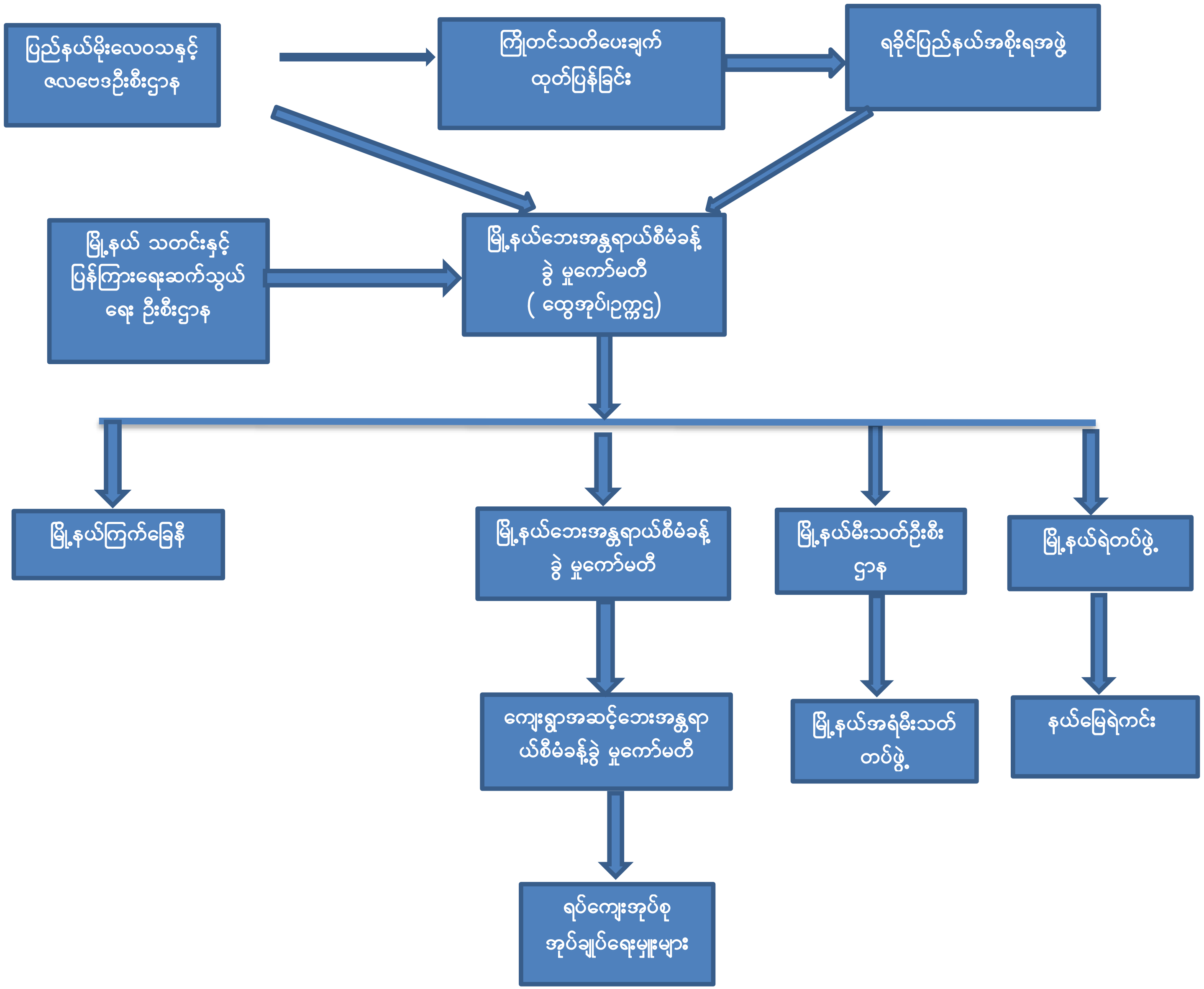

၃. ၃. ၃ ကြိုတင်သတိပေးချက်ကဏ္ဍ လုပ်ငန်းစဉ်နှင့် အကောင်အထည်ဖော်ဆောင်ရွက်မည့်ဌာနများ ချိတ်ဆက်ခြင်း ပြဇယား

စဉ်	လုပ်ငန်းစဉ်	အကောင်အထည်ဖော်ဆောင်ရွက်မည့်ဌာန
၁	မိုးလေဝသနှင့်ဇလဗေဒဦးစီးဌာနမှကနေဦးသတင်း ထုတ်ပြန်ကြေငြာခြင်း	ပြည်နယ်မိုးလေဝသနှင့်ဇလဗေဒညွှန်ကြားရေးဦးစီး ဌာန၊ မြို့နယ်အထွေထွေ အုပ်ချုပ်ရေးဦးစီးဌာန
၂	အရေးပေါ်အခြေနေတွင် ကြိုတင်သတိပေးချက်နှင့် လမ်းညွှန်ချက်များထုတ်ပြန်ခြင်း။	မြို့နယ်အထွေထွေအုပ်ချုပ်ရေးဦးစီးဌာန၊ မြို့နယ်မီးသတ်ဦးစီးဌာန၊မြို့နယ်ကြက်ခြေနီ၊ရပ်ကျေး အုပ်စုအုပ်ချုပ်ရေးမှူး။
၃	သက်ဆိုင်ရာဌာနဆိုင်ရာမှ လော်စပီကာများဖြင့်ရပ် ကွက်/ကျေးရွာများသို့လိုက်လံသတိပေးခြင်း၊လက်ကမ်း စာစောင်၊ နံရံကပ်ပိုစတာများဖြင့် ဖြန့်ဝေပေးခြင်း	ပြန်ကြားရေးနှင့်ပြည်သူ့ဆက်ဆံရေးဦးစီးဌာန၊ ပြည်နယ်ဘေးအန္တရာယ်ဆိုင်ရာစီမံခန့်ခွဲမှုဦးစီးဌာန
၄	ကျေးရွာများ၌သတိပေးအချက်ပြအလံများစိုက်ထူခြင်း	မြို့နယ်အထွေထွေ အုပ်ချုပ်ရေးဦးစီးဌာန၊ ရပ်ကျေး အုပ်စုအုပ်ချုပ်ရေးမှူး။
၅	မြို့နယ်သဘာဝဘေးအန္တရာယ်ဆိုင်ရာစီမံခန့်ခွဲမှုကော်မ တီဝင်များနှင့် အရေးပေါ်အစည်း အဝေးပြုလုပ်ခြင်း	မြို့နယ်အထွေထွေအုပ်ချုပ်ရေးဦးစီးဌာန၊ ကြိုတင် အသိပေးရေးလုပ်ငန်းကော်မတီဝင်များ
၆	ကျေးရွာဒေသအလိုက်ဌာနဆိုင်ရာအသီးသီးအားတာဝ န်ခွဲဝေသတ်မှတ်ခြင်းနှင့် ခိုလှုံရာနေရာများအား ပြည်သူ များသိရှိရန်ဆောင်ရွက်ပေးခြင်း	မြို့နယ်အထွေထွေအုပ်ချုပ်ရေးဦးစီးဌာန၊ မြို့နယ်မီး သတ်ဦးစီးဌာန၊ မြို့နယ်ကြက်ခြေနီ၊ ရပ်ကျေးအုပ်စု အုပ်ချုပ်ရေးမှူး၊ ကြိုတင်အသိပေးရေးလုပ်ငန်း ကော် မတီဝင်များ

၃. ၄ စစ်တွေမြို့နယ် ရှာဖွေကယ်ဆယ်ရေးနှင့် လုံခြုံရေးကဏ္ဍ

ရှာဖွေကယ်ဆယ်ရေးနှင့် လုံခြုံရေးကဏ္ဍအတွက် စစ်တွေမြို့နယ်တွင် ဌာနဆိုင်ရာများနှင့် ဖွဲ့စည်းထားရုံသာမက ဘေးအန္တရာယ် အမျိုးမျိုးအတွက် ရှာဖွေရေးနှင့် ကယ်ဆယ်ရေးလုပ်ငန်းများတွင် ပါဝင်နိုင်ရန် ရည်ရွယ်ချက်ဖြင့် ဒေသတွင်းရှိ စေတနာ့ဝန်ထမ်းလူငယ်များ၊ လူမှုရေးလုပ်ငန်းများတွင် စိတ်ပါဝင်စားသောသူများနှင့် အရံမီးသတ်၊ ကျေးရွာရှိ လူငယ်ကြက်ခြေနီများပါဝင်သောအရေးပေါ်တုံ့ပြန်ဆောင်ရွက်မှုအဖွဲ့ (Rapid Response Team) ဖွဲ့စည်းထားရန် အကြံပြုပြီး ရှာဖွေကယ်ဆယ်ရေးဆိုင်ရာလုပ်ငန်းများစီမံဆောင်ရွက်ရန် အောက်တွင်ဖော်ပြထားသော ဌာနများဖြင့် ဖွဲ့စည်းထားသည်။

၃. ၄. ၁ စစ်တွေမြို့နယ် ရှာဖွေကယ်ဆယ်ရေးနှင့်လုံခြုံရေးကဏ္ဍ ဖွဲ့စည်းပုံ

စဉ်	ရာထူး	ဌာန	မှတ်ချက်
၁	မြို့နယ်အုပ်ချုပ်ရေးမှူး	မြို့နယ်အထွေထွေအုပ်ချုပ်ရေးဦးစီးဌာန	ဥက္ကဋ္ဌ
၂	မြို့နယ်ရဲတပ်ဖွဲ့မှူး	မြန်မာနိုင်ငံရဲတပ်ဖွဲ့	အဖွဲ့ဝင်
၃	ဦးစီးအရာရှိ	ဘေးအန္တရာယ်စီမံခန့်ခွဲမှုဦးစီးဌာန	အဖွဲ့ဝင်

၄	မြို့နယ်ကျန်းမာရေးဦးစီးမှူး	မြို့နယ်ကျန်းမာရေးဦးစီးဌာန	အဖွဲ့ဝင်
၅	တပ်ရင်းမှူး	မြို့နယ်ကြက်ခြေနီ	အဖွဲ့ဝင်
၆	လက်ထောက်ဦးစီးမှူး	မြို့နယ်မီးသတ်ဦးစီးဌာန	အဖွဲ့ဝင်
၇	ဦးစီးမှူး	မြို့နယ်လယ်ယာမြေစီမံခန့်ခွဲရေးနှင့်စာရင်းအင်းဦးစီးဌာန	အဖွဲ့ဝင်
၈	ဦးစီးမှူး	မြို့နယ်မီးသတ်ဦးစီးဌာန	အတွင်းရေးမှူး

၃. ၄. ၂ စစ်တွေမြို့နယ် ရှာဖွေကယ်ဆယ်ရေးနှင့်လုံခြုံရေးကဏ္ဍ ချိတ်ဆက်မှုပုံစံ

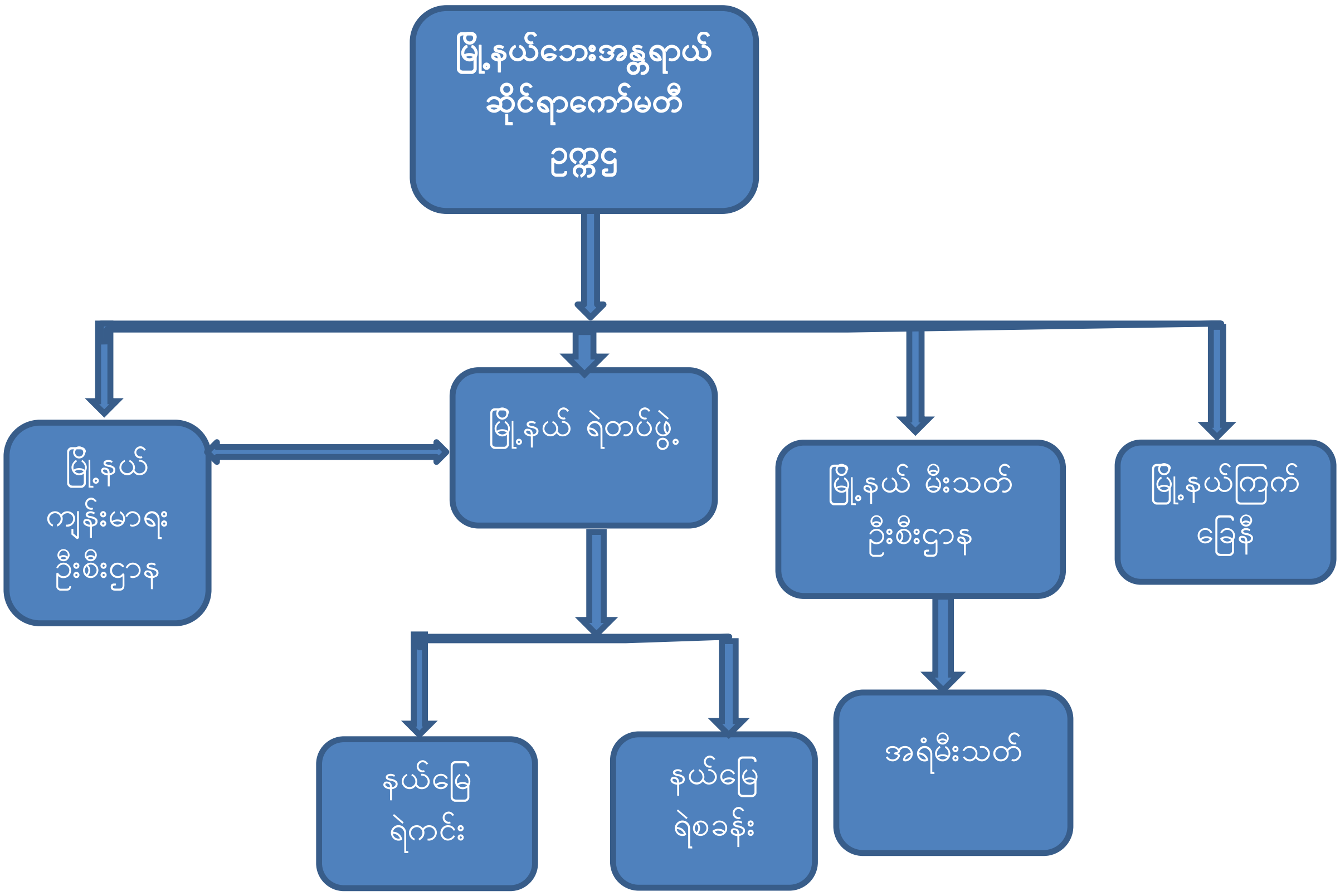

၃. ၄. ၃ ရှာဖွေကယ်ဆယ်ရေးနှင့် လုံခြုံရေးကဏ္ဍလုပ်ငန်းစဉ်နှင့် အကောင်အထည်ဖော်ဆောင်ရွက်မည့် ဌာနများ ချိတ်ဆက်မှု ပြဇယား

စဉ်	လုပ်ငန်းစဉ်	အကောင်အထည်ဖော်ဆောင်ရွက်မည့် ဌာန
၁	အရေးပေါ်ကယ်ဆယ်ရေးနှင့်ပတ်သတ်ပြီးလေ့ကျင့်သင်တန်းပို့ချခြင်း	မြို့နယ်အထွေထွေအုပ်ချုပ်ရေး ဦးစီးဌာန၊ မီးသတ်ဦးစီးဌာန၊ ကြက်ခြေနီ၊ အရံမီးသတ် တပ်ဖွဲ့၊ရပ်ကျေးအုပ်ချုပ်ရေးမှူး

၂	အရေးပေါ်တုန့်ပြန်ဆောင်ရွက်ရေးလုပ်ငန်းများအားလုပ်ဆောင်နိုင်ရန်ကော်မတီများ ဖွဲ့စည်းထားရှိခြင်း (ကျေးရွာ၊ ရပ်ကွက်အဆင့်)	မြို့နယ်အထွေထွေအုပ်ချုပ်ရေးဦးစီးဌာန၊ မီးသတ်ဦးစီးဌာန၊ ရပ်ကျေးအုပ်ချုပ်ရေးမှူး
၃	အရေးပေါ်သတင်းရရှိပါကဖွဲ့စည်းပုံအင်အားအတိုင်းလုံခြုံရေးနှင့်ကယ်ဆယ်ရေးလုပ်ငန်းများအားဆောင်ရွက်ခြင်း	မြို့နယ်အထွေထွေအုပ်ချုပ်ရေးဦးစီးဌာန၊ မြို့နယ်ရဲတပ်ဖွဲ့၊ မီးသတ်တပ်ဖွဲ့၊ ကြက်ခြေနီတပ်ဖွဲ့။
၄	ဒဏ်ရာရလူနာများအားအခြားဆေးခန်းသို့ပို့ဆောင်ပေးခြင်း	မြို့နယ်ရဲတပ်ဖွဲ့၊ မြို့နယ်မီးသတ်တပ်ဖွဲ့၊ မြို့နယ်ကြက်ခြေနီ၊ ကျန်းမာရေးဦးစီးဌာန၊ ရပ်ကျေးအုပ်ချုပ်ရေးမှူး၊ လူမှုရေးအဖွဲ့အစည်းများ
၅	ပျောက်ဆုံးလူများအားရှာဖွေကယ်ဆယ်ရေးလုပ်ငန်းများလုပ်ဆောင်ခြင်း	မြို့နယ်မီးသတ်ဦးစီးဌာန၊ မြို့နယ်ရဲတပ်ဖွဲ့၊ လူဝင်မှုကြီးကြပ်ရေးနှင့်အမျိုးသားမှတ်ပုံတင်ရေးဌာန၊ ရပ်ကျေးအုပ်ချုပ်ရေးမှူး၊ ကြက်ခြေနီတပ်ဖွဲ့
၆	ရှာဖွေကယ်ဆယ်ရေးပြုလုပ်နေစဉ်ဘေးအန္တရာယ်မဖြစ်စေရေးအတွက် လုံခြုံရေးတာဝန်ယူဆောင်ရွက်ခြင်း	မြို့နယ်ရဲတပ်ဖွဲ့၊ မြို့နယ်ကြက်ခြေနီ၊ မြို့နယ်မီးသတ်ဦးစီးဌာန၊
၇	ရှာဖွေကယ်ဆယ်ရေးဆောင်ရွက်ရန်မြို့နယ်မှမီးသတ်ဦးစီးဌာနနှင့်မလုံလောက်သဖြင့်ပြည်နယ်၊ခရိုင်များသို့တောင်းခံထားရှိခြင်း	မြို့နယ်မီးသတ်ဦးစီးဌာန၊ မြို့နယ်ထွေထွေအုပ်ချုပ်ရေးဦးစီးဌာန
၈	မြို့နယ်မီးသတ်အဖွဲ့၊အရံမီးသတ်တပ်ဖွဲ့၊ကျေးရွာအရံမီးသတ်တပ်ဖွဲ့များ နှင့်ပေါင်းစပ်ထားရှိခြင်း	မြို့နယ်မီးသတ်ဦးစီးဌာန

၃. ၅ စစ်တွေမြို့နယ် ခိုလှုံရာနေရာစီမံခန့်ခွဲရေးကဏ္ဍ

စစ်တွေမြို့နယ်တွင်ဆိုင်ကလုန်းမုန်တိုင်းကြောင့်ဘေးသင့်ပြည်သူများခိုလှုံရာနေရာများသို့ ပြောင်းရွှေ့ခိုလှုံစဉ်ကာလ ခိုလှုံရာနေရာအသီးသီးတွင် စီမံခန့်ခွဲရမည့် လုပ်ငန်းစဉ်များဖြစ်သော စားရေရိက္ခာဖြန့်ဖြူးခြင်း၊ ရေနှင့် ပတ်ဝန်းကျင်သန့်ရှင်းအောင်ပြုလုပ်ခြင်း၊ နောက်ဆက်တွဲ ကပ်ဘေးဆိုးများ မဖြစ်ပွားအောင် အသိပညာပေးခြင်း၊ ထိခိုက်ခံရလွယ်အုပ်စုများကို အကာအကွယ်ပေးခြင်း၊ ယာယီခိုလှုံရာနေရာများနှင့် ယာယီစာသင်ကျောင်းများအတွက် စီမံခြင်း၊ ကယ်ဆယ်ရေးပစ္စည်းများဖြန့်ဝေခြင်း၊ စသည့်လုပ်ငန်းများ ပံ့ပိုးနိုင်ရန် ခိုလှုံရာနေရာ စီမံခန့်ခွဲရေးအတွက် အောက်ဖော်ပြပါလုပ်ငန်းအဖွဲ့ကို ဖွဲ့စည်းထားသည်။

၃. ၅. ၁ စစ်တွေမြို့နယ် ခိုလှုံရာနေရာစီမံခန့်ခွဲရေးကဏ္ဍ ဖွဲ့စည်းပုံ

စဉ်	ရာထူး	ဌာန	တာဝန်
၁	မြို့နယ်ဦးစီးမှူး	မြို့နယ်အထွေထွေအုပ်ချုပ်ရေး ဦးစီးဌာန	ဥက္ကဌ
၂	မြို့နယ်ဦးစီးမှူး	သာသနာရေး ဦးစီးဌာန	အဖွဲ့ဝင်
၃	မြို့နယ်ဦးစီးမှူး	အခြေခံပညာရေး ဦးစီးဌာန	အဖွဲ့ဝင်

၄	မြို့နယ်ဦးစီးမှူး	မြို့နယ်စည်ပင်သာယာရေး ဦးစီးဌာန	အဖွဲ့ဝင်
၅	မြို့နယ်ဦးစီးမှူး	လူဝင်မှုကြီးကြပ်ရေးနှင့် အမျိုးသားမှတ်ပုံတင်ရေး ဦးစီးဌာန	အဖွဲ့ဝင်
၆	မြို့နယ်ဦးစီးမှူး	မြို့နယ်ကျန်းမာရေး	အဖွဲ့ဝင်
၇	မြို့နယ်ဦးစီးမှူး	မြို့နယ်မီးသတ် ဦးစီးဌာန	အဖွဲ့ဝင်
၈	မြို့နယ်ဦးစီးမှူး	ကျေးလက်ဦးစီးဌာန	အဖွဲ့ဝင်
၉	မြို့နယ်ဦးစီးမှူး	မြို့နယ်အားကစား	အဖွဲ့ဝင်
၁၀	ဥက္ကဋ္ဌ	ဘက ဘုန်းတော်ကြီးကျောင်း	အဖွဲ့ဝင်
၁၁	မြို့နယ်ဦးစီးမှူး	မိခင်နှင့်ကလေး စောင့်ရှောက်ရေးအသင်း	အဖွဲ့ဝင်
၁၂	မြို့နယ်ဦးစီးမှူး	သစ်တောဦးစီးဌာန	အဖွဲ့ဝင်
၁၃	မြို့နယ်ဦးစီးမှူး	လျှပ်စစ် ဦးစီးဌာန	အဖွဲ့ဝင်
၁၄	မြို့နယ်ဦးစီးမှူး	မြို့နယ်မြေစာရင်း ဦးစီးဌာန	အဖွဲ့ဝင်
၁၅	မြို့နယ်ဦးစီးမှူး	ဘေးအန္တရာယ်ဆိုင်ရာ စီမံခန့်ခွဲရေး ဦးစီးဌာန	အတွင်းရေးမှူး

၃. ၅. ၂ စစ်တွေမြို့နယ် ခိုလှုံရာနေရာစီမံခန့်ခွဲရေးကဏ္ဍ ချိတ်ဆက်မှု ပုံစံ

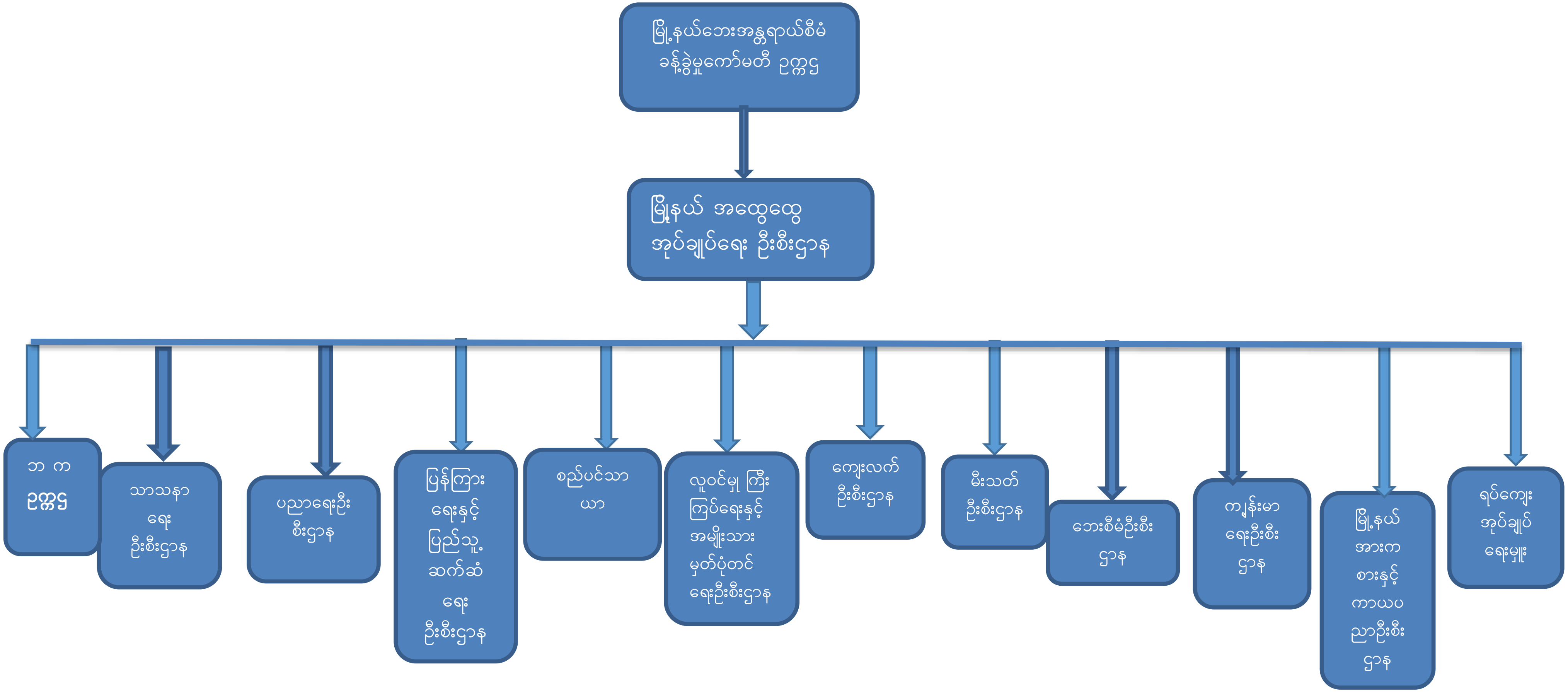

၃. ၅. ၃ ခိုလှုံရာနေရာစီမံခန့်ခွဲရေးကဏ္ဍနှင့် အကောင်အထည်ဖော်ဆောင်ရွက်မည့် အဖွဲ့အစည်းများ၏ ချိတ်ဆက်မှုပြဇယား

စဉ်	လုပ်ငန်းစဉ်	အကောင်အထည်ဖော်ဆောင်ရွက်မည့်ဌာန
၁	ဘေးအန္တရာယ်မကျရောက်မီ ခိုလှုံရာနေရာအားဆန်းစစ်ဖော်ထုတ်ခြင်း	မြို့နယ်အထွေထွေအုပ်ချုပ်ရေးဦးစီးဌာန၊ ကျေးလက်ဦးစီးဌာန၊ စည်ပင်သာယာရေးဦးစီးဌာန၊ ရပ်ကျေးအုပ်ချုပ်ရေးမှူး
၂	နေရာဒေသအလိုက်လူဦးရေအပေါ်မူတည်ပြီးခိုလှုံရာနေရာများအားခွဲဝေသတ်မှတ်ခြင်း	မြို့နယ်အထွေထွေအုပ်ချုပ်ရေးဦးစီးဌာန၊ ခိုလှုံရာနေရာစီမံခန့်ခွဲရေးကော်မတီ
၃	နာမကျန်းသူများ၊ သက်ကြီးရွယ်အိုများ၊ ကိုယ်ဝန်ဆောင်မိခင်များနှင့် ကလေးသူငယ်များအား ဦးစားပေးဆောင်ရွက်ခြင်း	မြို့နယ်အထွေထွေအုပ်ချုပ်ရေးဦးစီးဌာန၊ လူမှုဝန်ထမ်းဦးစီးဌာန၊ မြို့နယ်ကြက်ခြေနီအသင်း၊ မြို့နယ်မီးသတ်ဦးစီးဌာန၊ မြို့နယ်ပြည်သူ့ကျန်းမာရေးဦးစီးဌာန
၄	အိမ်ထောင်စုအလိုက် ကျား၊မလူဦးရေစာရင်းကောက်ယူခြင်း၊ ရရှိသောစာရင်းများအားသတင်းအချက်အလက်ပြခုဖော်ပြထားခြင်း။	မြို့နယ်အထွေထွေအုပ်ချုပ်ရေးဦးစီးဌာန၊ မြို့နယ်လူဝင်မှုကြီးကြပ်ရေးနှင့်အမျိုးသားမှတ်ပုံတင်ရေးဦးစီးဌာန၊ လူမှုဝန်ထမ်းဦးစီးဌာန
၅	နေရာထိုင်ခင်းများအားစီစဉ်ဆောင်ရွက်ပေးခြင်းနှင့် အိမ်သာ၊ရေနှင့်မီးများအားစနစ်တကျပြုလုပ်ပေးခြင်း	မြို့နယ်အထွေထွေအုပ်ချုပ်ရေးဦးစီးဌာန၊ မြို့နယ်စည်ပင်၊ ကျေးလက်ဦးစီးဌာန၊ မြို့ပြနှင့်အိမ်ရာဖွံ့ဖြိုးရေးဦးစီးဌာန၊ လျှပ်စစ်ဓါတ်အားဖြန့်ဖြူးရေးလုပ်ငန်း၊ မြို့နယ်လမ်းဦးစီးဌာန၊ မြို့နယ်ကျေးလက်လမ်းဦးစီးဌာန။
၆	ထောက်ပံ့ပို့ဆောင်ရေးအဖွဲ့နှင့်ပူးပေါင်းပြီးစားနပ်ရိက္ခာများအား စနစ်တကျဖြန့်ဝေခြင်း	မြို့နယ်အထွေထွေအုပ်ချုပ်ရေးဦးစီးဌာန၊ ပြန်ကြားရေးနှင့်ပြည်သူ့ဆက်ဆံရေးဦးစီးဌာန၊ မီးသတ်ဦးစီးဌာန၊ ကြက်ခြေနီ တပ်ဖွဲ့၊ မြို့နယ်ဘေးအန္တရာယ်စီမံခန့်ခွဲမှုဦးစီးဌာန၊ လူမှုဝန်ထမ်းဦးစီးဌာန၊ ပရဟိတအသင်း၊ လူမှုရေးအဖွဲ့များ။
၇	ကျန်းမာရေးစောင့်ရှောက်မှုဆိုင်များစီစဉ်ဆောင်ရွက်ပေးခြင်း	မြို့နယ်ကျန်းမာရေးဦးစီးဌာနနှင့်အမျိုးသမီးရေးရာအသင်း၊ မိခင်ကလေးစောင့်ရှောက်ရေးအသင်း၊ ကြက်ခြေနီအသင်း၊ လူမှုဝန်ထမ်း ဦးစီးဌာန
၈	မိသားစုပြန်လည်ပေါင်းစည်းနိုင်ရန်ယာယီသတင်းအချက်အလက်ရယူရန်နေရာဖော် ထုတ်ထားခြင်း	မြို့နယ်အထွေထွေအုပ်ချုပ်ရေးဦးစီးဌာန၊ လူမှုဝန်ထမ်းဦးစီးဌာန၊ ပညာရေးဦးစီးဌာန၊ ကြက်ခြေနီအသင်း၊ ပြန်ဆက်၊ အမျိုးသမီးရေးရာအသင်း၊ မိခင်နှင့်ကလေးစောင့်ရှောက်ရေးအသင်း၊ မြို့နယ်စီမံကိန်းဦးစီးဌာန

၃. ၆ စစ်တွေမြို့နယ် ကျန်းမာရေးစောင့်ရှောက်မှုကဏ္ဍ

စစ်တွေမြို့နယ်အတွင်း ဘေးအန္တရာယ်ကျရောက်စဉ်ကာလ ထိခိုက်ဒဏ်ရာရသူများအား ညွှန်းပို့ခြင်း၊ အရေးပေါ် ကျန်းမာရေးစောင့်ရှောက်မှုပေးခြင်း၊ နောက်ဆက်တွဲရောဂါများ မဖြစ်ပွားအောင်တားဆီးခြင်း၊ နာတာရှည် ဝေဒနာ ခံစားနေရသူများအတွက် စီစဉ်ခြင်းစသည့် လုပ်ငန်းစဉ်များဆောင်ရွက်ရန် အောက်တွင်ဖော်ပြပါ ဌာနများဖြင့် ကျန်းမာရေး စောင့်ရှောက်မှုကဏ္ဍလုပ်ငန်းအဖွဲ့ကို ဖွဲ့စည်းထားသည်။

၃. ၆. ၁ စစ်တွေမြို့နယ် ကျန်းမာရေးစောင့်ရှောက်မှုကဏ္ဍ ဖွဲ့စည်းပုံ

စဉ်	ရာထူး	ဌာန	အဖွဲ့ဝင်
၁	မြို့နယ် ပြည်သူ့ကျန်းမာရေးဦးစီးဌာနမှူး	မြို့နယ် ပြည်သူ့ကျန်းမာရေး ဦးစီးဌာန	ဥက္ကဋ္ဌ
၂	လက်ထောက်ကျန်းမာရေးမှူး (ကျန်းမာရေးမှူး-၂)	မြို့နယ် ပြည်သူ့ကျန်းမာရေး ဦးစီးဌာန	အဖွဲ့ဝင်
၃	ပြည်သူ့ကျန်းမာရေး ကြီးကြပ်-၁ (ကျန်းမာရေးမှူး-၃)	မြို့နယ် ပြည်သူ့ကျန်းမာရေး ဦးစီးဌာန	အဖွဲ့ဝင်
၄	ပြည်သူ့ကျန်းမာရေး ကြီးကြပ်-၂ (ကျန်းမာရေးမှူး- ၄)	မြို့နယ် ပြည်သူ့ကျန်းမာရေး ဦးစီးဌာန	အဖွဲ့ဝင်
၅	ဘက်စုံသားဖွားဆရာမ (သူနာပြုအဆင့်-၄)	မြို့နယ် ပြည်သူ့ကျန်းမာရေး ဦးစီးဌာန	အဖွဲ့ဝင်
၆	ကျန်းမာရေးမှူးအဆင့် (၁)	မြို့နယ် ပြည်သူ့ကျန်းမာရေး ဦးစီးဌာန	အဖွဲ့ဝင်
၇	မြို့နယ်ကြက်ခြေနီတပ်ဖွဲ့မှူး	မြို့နယ်ကြက်ခြေနီ အသင်းခွဲ	အတွင်းရေးမှူး

၃. ၆. ၂ စစ်တွေမြို့နယ် ကျန်းမာရေးစောင့်ရှောက်မှုကဏ္ဍ ချိတ်ဆက်မှုပုံစံ

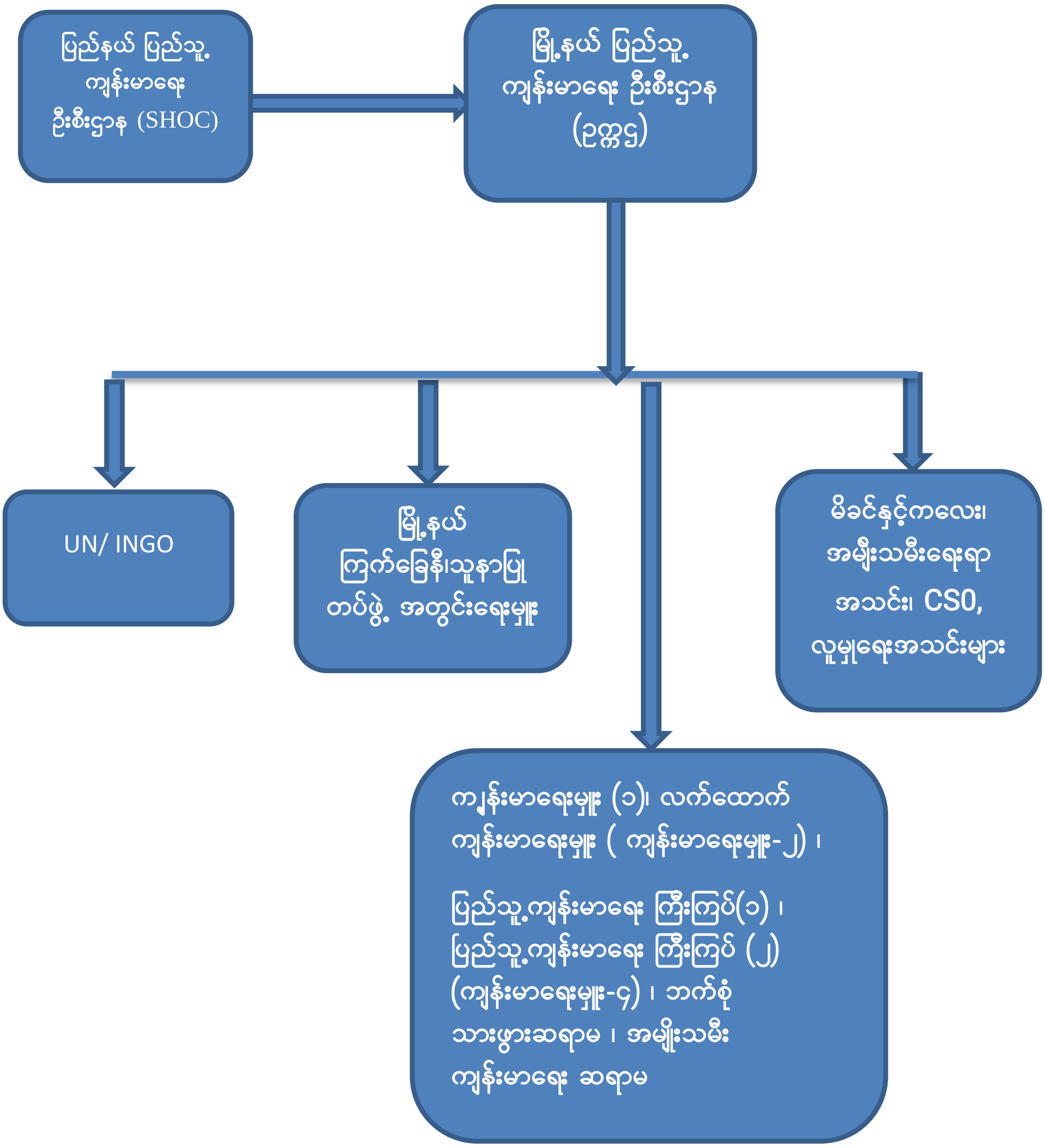

၃. ၆. ၃ ကျန်းမာရေးစောင့်ရှောက်မှုကဏ္ဍနှင့် အကောင်အထည်ဖော်ဆောင်ရွက်မည့် အဖွဲ့အစည်းများ ချိတ်ဆက်မှု ပြဇယား

စဉ်	လုပ်ငန်းစဉ်	အကောင်အထည်ဖော်ဆောင်ရွက်မည့်ဌာန
၁	ဆေးဝါးများအားကြိုတင်စုဆောင်းထားရှိခြင်းနှင့်ကျန်းမာရေးဝန်ထမ်းများအားသဘာဝဘေးအန္တရာယ်နှင့်ပတ်သတ်သောသင်တန်းများ၊ အရေးပေါ်တုန့်ပြန်ဆောင်ရွက်မှုသင်တန်းများပို့ချထားခြင်း	မြို့နယ်ပြည်သူ့ကျန်းမာရေးဦးစီးဌာန

၂	အရေးပေါ် အခြေအနေဖြစ်ပေါ် လာပါကခိုလှုံရာနေရာတွင်ယာယီ ဆေးပေးခန်းများ ဖွင့်လှစ်ထားရှိခြင်း	မြို့နယ်ပြည်သူ့ကျန်းမာရေးဦးစီး ဌာန
၃	ခိုလှုံရာနေရာများတွင်ပတ်ဝန်းကျင်သန့်ရှင်းရေး၊တကိုယ်ရေသန့်ရှင်းမှုများရှိစေရန်အသိပညာပေးခြင်း၊အခြားအဖွဲ့ဝင်များနှင့်ပူးပေါင်း ဆောင်ရွက်ခြင်း	မြို့နယ်ပြည်သူ့ကျန်းမာရေးဦးစီး ဌာန
၄	နောက်ထပ်လိုအပ်သောဆေးဝါးများရှိပါကဆေးဝါးများရရှိအောင် ဆောင်ရွက်ထားခြင်း	မြို့နယ်ပြည်သူ့ကျန်းမာရေးဦးစီး ဌာန
၅	အရေးပေါ် လူနာများရှိပါကအခြားသက်ဆိုင်ရာများသို့လွှဲပြောင်း ပေးခြင်း	မြို့နယ်ပြည်သူ့ကျန်းမာရေးဦးစီး ဌာန
၆	နောက်ဆက်တွဲရောဂါများမဖြစ်ပွားစေရန်ခိုလှုံရာနေရာတွင်နေထိုင် သောသူများအားလည်းကောင်း၊ဘေးသင့်ပြည်သူများအားကျန်းမာ ရေးအသိပညာပေးခြင်း	မြို့နယ်ကြက်ခြေနီအသင်း၊ မြို့နယ် ပြည်သူ့ကျန်းမာရေးဦးစီး ဌာန
၇	ဒဏ်ရာရလူနာနှင့်သေဆုံးသူများ၏စာရင်းကိုသက်ဆိုင်ရာဌာနများ/ မိသားစု များနှင့်ဆက်သွယ်ဆောင်ရွက်ခြင်း	မြို့နယ်ကျန်းမာရေးဦးစီးဌာန၊ မြို့နယ်ကြက်ခြေနီအသင်း
၈	လူနာအခြေအနေပေါ် မူတည်ပြီးအဆင့်ခွဲထားပြီးလိုအပ်သလိုဆောင် ရွက်ခြင်း	မြို့နယ်ကျန်းမာရေးဦးစီးဌာန
၉	ရုပ်ပိုင်းဆိုင်ရာ(သို့မဟုတ်)စိတ်ပိုင်းဆိုင်ရာဖွံ့ဖြိုးတိုးတက်ရန်လိုအပ် သောလူ နာများအားပြန်လည်ထူထောင်ရေးဌာနသို့လွှဲပြောင်းခြင်း	အမျိုးသမီးရေးရာအသင်း၊ မိခင်နှင့်ကလေးစောင့်ရှောက်ရေး အသင်း

၃. ၇ စစ်တွေမြို့နယ် ထောက်ပံ့ပို့ဆောင်ရေးနှင့် လမ်းကြောင်းရှင်းလင်းရေးကဏ္ဍ

ထောက်ပံ့ပို့ဆောင်ရေးနှင့် လမ်းကြောင်းရှင်းလင်းရေးလုပ်ငန်းစဉ်များဖြစ်သော စားရေရိက္ခာ၊ ဆေးဝါး၊ အဝတ်အထည်၊ ကယ်ဆယ်ရေးပစ္စည်းနှင့် ယာယီခိုလှုံရာပစ္စည်းစသည်တို့ကို ပို့ဆောင်ပေးခြင်း၊ ပို့ဆောင်ဆက်သွယ်မှုအတွက် ရေလမ်းကြောင်း၊ ကုန်းလမ်း ကြောင်းများ ကြိုတင်ဖော်ထုတ်ထားခြင်း၊ ဌာနဆိုင်ရာများ၊ လူမှုဂုဏ်ရှိအဖွဲ့အစည်းများ၊ စီးပွားရေး လုပ်ငန်းရှင်များ နှင့် ကြိုတင်ပေါင်းစပ်ထားခြင်းစသော လုပ်ငန်းစဉ်များ ဆောင်ရွက်နိုင်ရန် အောက်ဖော်ပြပါ ဌာနများဖြင့် ထောက်ပံ့ပို့ ဆောင်ရေးကဏ္ဍလုပ်ငန်းအဖွဲ့ကို ဖွဲ့စည်းထားသည်။

၃. ၇. ၁ စစ်တွေမြို့နယ် ထောက်ပံ့ပို့ဆောင်ရေးနှင့် လမ်းကြောင်းရှင်းလင်းရေးကဏ္ဍ လုပ်ငန်းအတွက် ဖွဲ့စည်းပုံ

စဉ်	ရာထူး	ဌာန	မှတ်ချက်
၁	ဒုမြို့နယ်အုပ်ချုပ်ရေးမှူး	မြို့နယ်အထွေထွေအုပ်ချုပ်ရေးဦးစီးဌာန	ဥက္ကဌ
၂	မြို့နယ်ဦးစီးမှူး	မြို့နယ်ဆည်မြောင်းနှင့်ရေအသုံးချမှုစီမံခန့်ခွဲရေးဦးစီးဌာန	အဖွဲ့ဝင်
၃	အမှုဆောင်အရာရှိ	မြို့နယ်စည်ပင်သာယာရေးအဖွဲ့	အဖွဲ့ဝင်
၄	ဦးစီးအရာရှိ	မြို့နယ်မီးသတ်ဦးစီးဌာန	အဖွဲ့ဝင်

၅	ဦးစီးအရာရှိ (မြို့ပြ)	မြို့နယ်လမ်းဦးစီးဌာန	အဖွဲ့ဝင်
၆	ဦးစီးအရာရှိ	ကျေးလက်လမ်းဦးစီးဌာန	အဖွဲ့ဝင်
၇	မြို့နယ်တပ်ဖွဲ့မှူး	ကြက်ခြေနီတပ်ဖွဲ့	အဖွဲ့ဝင်
၈	ဦးစီးအရာရှိ	ရေကြောင်းပို့ဆောင်ရေး ညွှန်ကြားမှုဦးစီးဌာန	အဖွဲ့ဝင်
၉	ဥက္ကဋ္ဌ	ယာဉ်စည်းကမ်း၊လမ်းစည်းကမ်း ကြီးကြပ်ရေးကော်မတီ	အဖွဲ့ဝင်
၁၀	လက်ထောက်ဦးစီးမှူး	မြို့နယ်လယ်ယာမြေစီမံခန့်ခွဲရေးနှင့်စာရင်းအင်းဦးစီးဌာန	အဖွဲ့ဝင်
၁၁	မြို့နယ်ရဲတပ်ဖွဲ့မှူး	မြို့နယ်ရဲတပ်ဖွဲ့	အဖွဲ့ဝင်
၁၂	မြို့နယ်ဦးစီးမှူး	ကုန်းလမ်းပို့ဆောင်ရေး ညွှန်ကြားမှု ဦးစီးဌာန	အဖွဲ့ဝင်
၁၃	ဦးစီးအရာရှိ	ဘေးအန္တရာယ်ဆိုင်ရာစီမံခန့်ခွဲမှု ဦးစီးဌာန	အတွင်းရေးမှူး

၃. ၇. ၂ စစ်တွေမြို့နယ် ထောက်ပံ့ပို့ဆောင်ရေးနှင့် လမ်းကြောင်းရှင်းလင်းရေးကဏ္ဍ ချိတ်ဆက်မှုပြပုံစံ

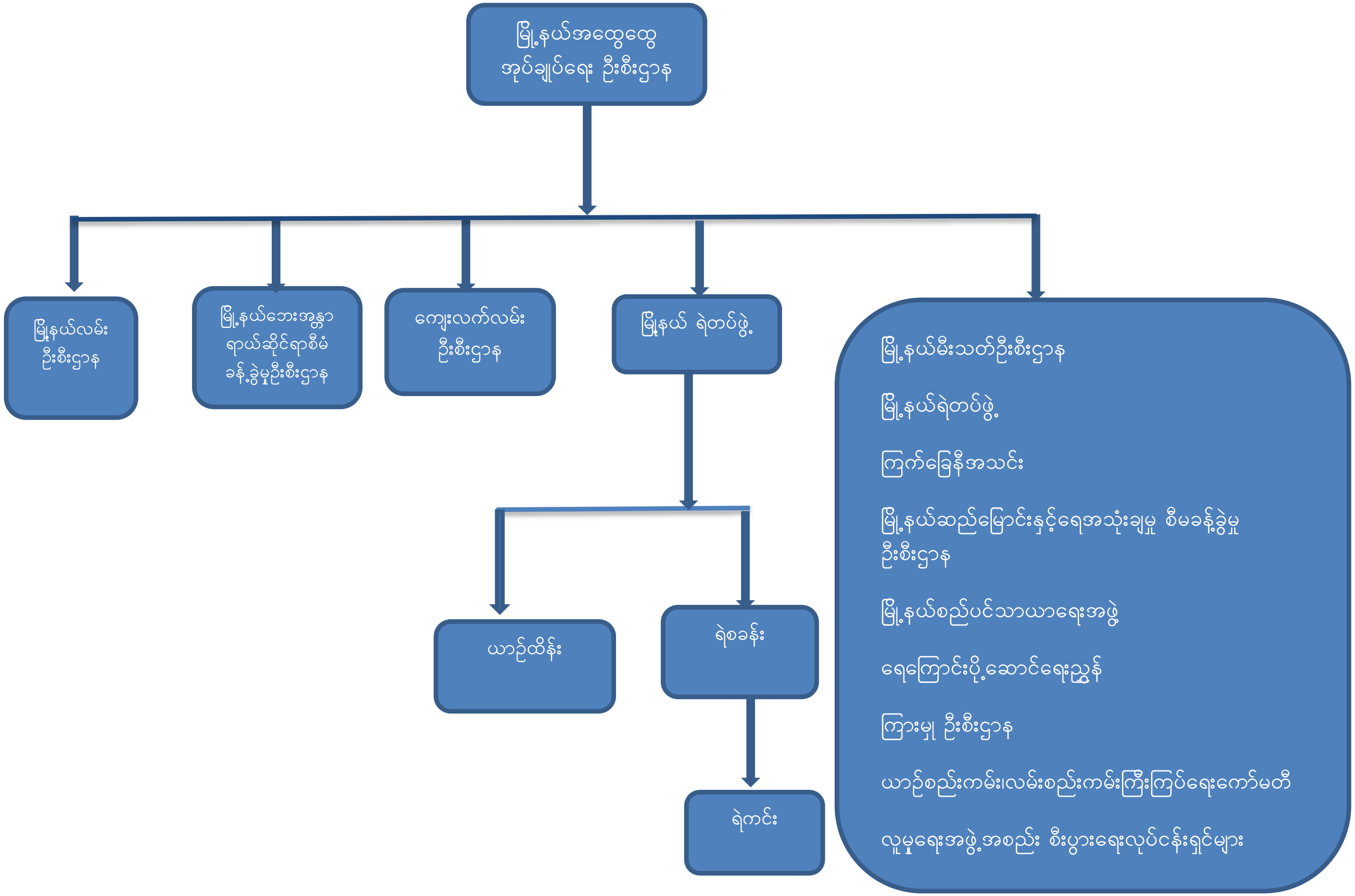

၃. ၇. ၃ စစ်တွေမြို့နယ် ထောက်ပံ့ပို့ဆောင်ရေး နှင့် လမ်းကြောင်းရှင်းလင်းရေးကဏ္ဍနှင့် အကောင်အထည်ဖော်ဆောင်ရွက်မည့် အဖွဲ့အစည်းများ၏ ချိတ်ဆက်ခြင်းပြဇယား

စဉ်	လုပ်ငန်းစဉ်	အကောင်အထည်ဖော်ဆောင်ရွက်မည့်ဌာန
၁	စားနပ်ရိက္ခာအဝတ်အထည်နှင့်လိုအပ်သောပစ္စည်းများကို သိုလှောင်ရုံတွင် စနစ်တကျသိုလှောင်ထားရှိခြင်း	မြို့နယ်အထွေထွေအုပ်ချုပ်ရေးဦးစီးဌာန၊ မြို့နယ်ကြက်ခြေနီ၊ဘေးအန္တရာယ်စီမံခန့်ခွဲမှုဦးစီးဌာန၊ မြို့နယ်ရဲတပ်ဖွဲ့၊ မြို့နယ်မီးသတ်ဦးစီးဌာန
၂	အရေးပေါ်ဖြစ်ပေါ်လာပါကထောက်ပံ့ပို့ဆောင်ရမည့်လမ်းကြောင်းများကို ရှင်းလင်းရေးအတွက် ညှိနှိုင်းဆောင်ရွက်ခြင်း	မြို့နယ်အထွေထွေအုပ်ချုပ်ရေးဦးစီးဌာန၊ မြို့နယ်ရဲတပ်ဖွဲ့၊ မြို့နယ်မီးသတ်ဦးစီးဌာန၊ မြန်မာ့တပ်မတော်
၃	သယ်ယူပို့ဆောင်ရန်အတွက်မော်တော်ယာဉ်များ၊ ရေယာဉ်များရရှိစေရန်ဆက်သွယ်ဆောင်ရွက်ခြင်း	မြို့နယ်အထွေထွေအုပ်ချုပ်ရေးဦးစီးဌာန၊ ယာဉ်စည်းကမ်းလမ်းစည်းကမ်းထိန်းသိမ်းရေးကော်မတီ၊ ပြည်တွင်းရေကြောင်းပို့ဆောင်ရေးညွှန်ကြားရေးဦးစီးဌာန၊ မြို့နယ်ရဲတပ်ဖွဲ့၊ ကျေးရွာအုပ်ချုပ်ရေးမှူးနှင့် ကျေးရွာလူထု
၄	သက်ဆိုင်ရာခိုလှုံရေးစခန်းများသို့ထောက်ပံ့ပစ္စည်းများလုံလောက်စွာ ဖြန့်ဝေနိုင်အောင်စီစဉ်ဆောင်ရွက်ခြင်း	မြို့နယ်အထွေထွေအုပ်ချုပ်ရေးဦးစီးဌာန၊ မြို့နယ်မီးသတဦးစီးဌာန၊ မြို့နယ်ရဲတပ်ဖွဲ့
၅	လမ်းခရီးတွင်သွားလာရန်အခက်အခဲဖြစ်စေမည့်နေရာများကိုကြိုတင်သတင်းရယူပြီး လမ်းကြောင်းရှင်းလင်းထားခြင်း	မြို့နယ်အထွေထွေအုပ်ချုပ်ရေးဦးစီးဌာန၊ ကျေးလက်လမ်းဦးစီးဌာန၊ လမ်းဦးစီးဌာန၊ မြို့နယ်စည်ပင်၊ မြို့နယ်ရဲတပ်ဖွဲ့၊ မြို့နယ်မီးသတ်ဦးစီးဌာန၊ ရပ်ကျေးအုပ်ချုပ်ရေးမှူး
၆	ဘေးဒုက္ခကျရောက်နေသည့် ဘေးသင့်ပြည်သူများ ခိုလှုံရာနေရာသို့လျင်မြန်စွာရောက်ရှိနိုင်အောင်ဆောင်ရွက်ခြင်း။	မြို့နယ်အထွေထွေ အုပ်ချုပ်ရေးဦးစီးဌာန၊ မြို့နယ်ရဲတပ်ဖွဲ့၊ မြို့နယ်မီးသတ်ဦးစီးဌာန၊ မြို့နယ်ကြက်ခြေနီအသင်း

၃. ၈ စစ်တွေမြို့နယ် ကနဦးလိုအပ်ချက်နှင့် ပျက်စီးဆုံးရှုံးမှုစာရင်းကောက်ယူရေးလုပ်ငန်းကဏ္ဍ

ဘေးအန္တရာယ်ကျရောက်ပြီးပြီးခြင်း ဘေးသင့်ပြည်သူများ၏ လိုအပ်ချက်ကို ဆောလျင်စွာသိရှိနိုင်ရန် ကနဦးလိုအပ်ချက် ဆန်းစစ်မှုပြုလုပ်ခြင်း၊ သက်ဆိုင်ရာအထက်သို့ တင်ပြခြင်း၊ ပျက်စီးဆုံးရှုံးမှုအချက်အလက်များကို ကောက်ယူစာရင်းပြုစုခြင်း၊ မှတ်တမ်းတင်ခြင်း စသောလုပ်ငန်းစဉ်များ ဖော်ဆောင်ရန် အောက်ဖော်ပြပါ ဌာနများဖြင့် ကနဦးလိုအပ်ချက်နှင့် ပျက်စီးဆုံးရှုံးမှု စာရင်းကောက်ယူရေးကဏ္ဍလုပ်ငန်းအဖွဲ့ ဖွဲ့စည်းထားသည်။

၃. ၈. ၁ စစ်တွေမြို့နယ် ကနဦးလိုအပ်ချက်နှင့် ပျက်စီးဆုံးရှုံးမှုစာရင်းကောက်ယူရေးလုပ်ငန်းကဏ္ဍ ဖွဲ့စည်းပုံ

စဉ်	အမည်	ဌာန	မှတ်ချက်
၁	ဒုမြို့နယ်အုပ်ချုပ်ရေးမှူး	မြို့နယ်အထွေထွေအုပ်ချုပ်ရေးဦးစီးဌာန	ဥက္ကဋ္ဌ

၂	လ/ထဦီးစီးမှူး	မြို့နယ်လယ်ယာမြေစီမံခန့်ခွဲရေးနှင့် စာရင်းအင်းဦးစီးဌာန	အဖွဲ့ဝင်
၃	ဦးစီးအရာရှိ	မြို့နယ်မွေးမြူရေးနှင့်ကုသရေးဦးစီးဌာန	အဖွဲ့ဝင်
၄	ဒုဦးစီးမှူး	မြို့နယ်စိုက်ပျိုးရေးဦးစီးဌာန	အဖွဲ့ဝင်
၅	ဦးစီးအရာရှိ	မြို့နယ်မီးသတ်ဦးစီးဌာန	အဖွဲ့ဝင်
၆	တောအုပ်ကြီး	မြို့နယ်သစ်တောလုပ်ငန်းဦးစီးဌာန	အဖွဲ့ဝင်
၇	တာဝန်ခံ	မြို့နယ်လျှပ်စစ်ဓါတ်အားဖြန့်ဖြူးရေးလုပ်ငန်း	အဖွဲ့ဝင်
၈	လ/ထဦီးစီးမှူး	မြို့နယ်လူဝင်မှုကြီးကြပ်ရေးနှင့် အမျိုးသားမှတ်ပုံတင်ရေး ဦးစီးဌာန	အဖွဲ့ဝင်
၉	ရဲတပ်ဖွဲ့မှူး	မြန်မာနိုင်ငံရဲတပ်ဖွဲ့	အဖွဲ့ဝင်
၁၀	မြို့နယ်အင်ဂျင်နီယာ	မြို့နယ်ဆည်မြောင်းဦးစီးဌာန	အဖွဲ့ဝင်
၁၁	မြို့နယ်ကျန်းမာရေးမှူး	ကျန်းမာရေးဦးစီးဌာန	အဖွဲ့ဝင်
၁၂	အမှုဆောင်အရာရှိ	စည်ပင်သာယာရေးဦးစီးဌာန	အဖွဲ့ဝင်
၁၃	မြို့နယ်အားကစားမှူး	မြို့နယ်အားကစားနှင့်ကာယပညာဦးစီးဌာန	အဖွဲ့ဝင်
၁၅	မြို့နယ်ပညာရေးမှူး	ပညာရေးဦးစီးဌာန	အဖွဲ့ဝင်
၁၆	ဦးစီးမှူး	ငါးလုပ်ငန်းဦးစီးဌာန	အဖွဲ့ဝင်
၁၇	ဦးစီးအရာရှိ	ဘေးအန္တရာယ်ဆိုင်ရာစီမံခန့်ခွဲမှုဦးစီးဌာန	အဖွဲ့ဝင်
၁၈	ဦးစီးအရာရှိ	မြို့နယ်ကျေးလက်လမ်းဦးစီးဌာန	အဖွဲ့ဝင်
၁၉	ဦးစီးအရာရှိ	မြို့နယ်စီမံကိန်းရေးဆွဲရေးဦးစီးဌာန	အတွင်းရေးမှူး

၃. ၈. ၂ စစ်တွေမြို့နယ် ကနဦးလိုအပ်ချက်နှင့် ပျက်စီးဆုံးရှုံးမှုစာရင်းကောက်ယူရေးလုပ်ငန်းကဏ္ဍ ချိတ်ဆက်မှုပြပုံစံ

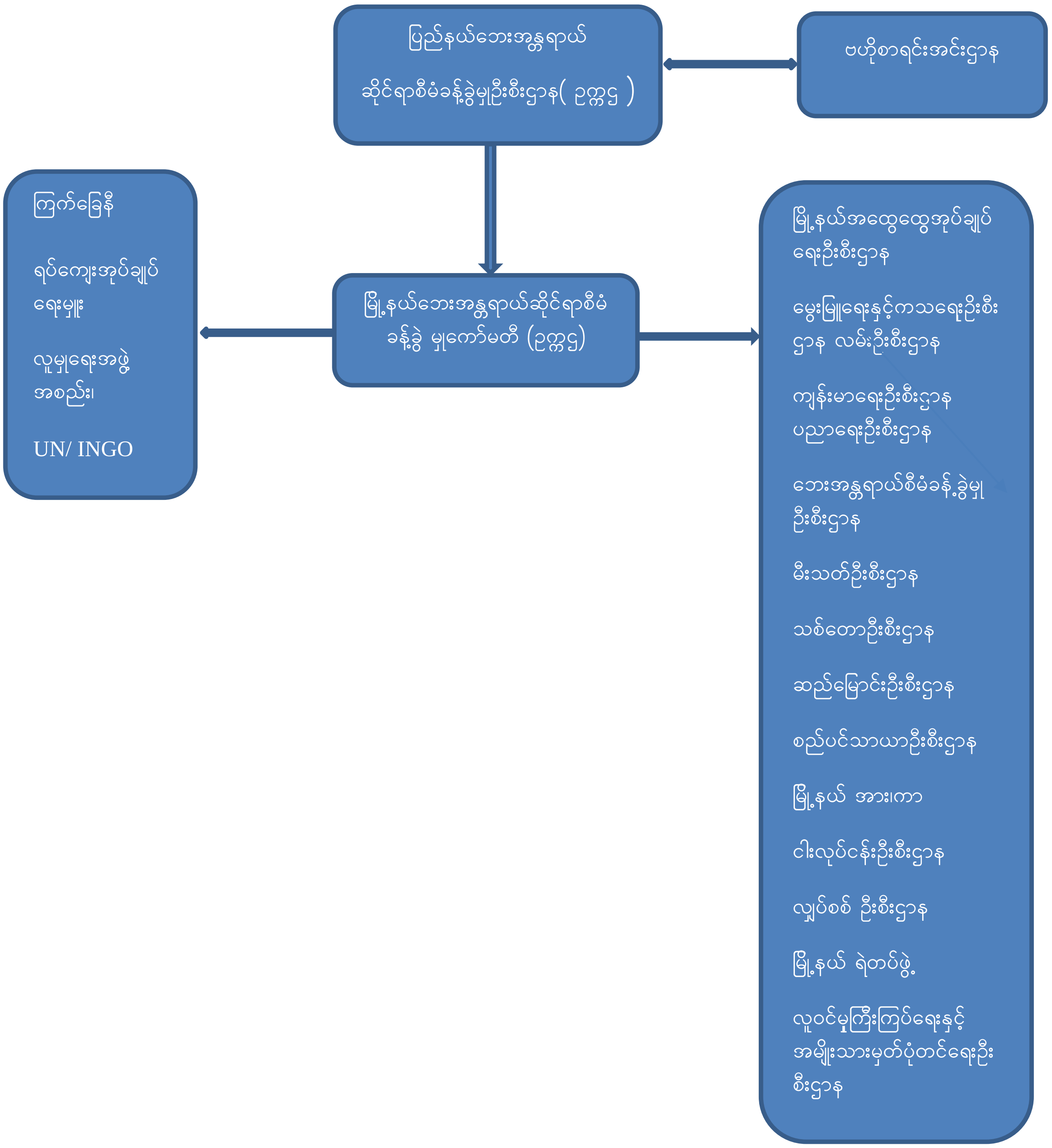

၃. ၈. ၃ စစ်တွေမြို့နယ် ကနဦးလိုအပ်ချက်နှင့် ပျက်စီးဆုံးရှုံးမှုစာရင်းကောက်ယူရေးကဏ္ဍနှင့် အကောင်အထည်ဖော်ဆောင်ရွက်မည့် အဖွဲ့အစည်းများ၏ ချိတ်ဆက်မှုပြဇယား

စဉ်	လုပ်ငန်းစဉ်	အကောင်အထည်ဖော်ဆောင်ရွက်မည့်ဌာန
၁	ဘေးမကျရောက်မီ လူ၊ ကျွဲ၊ နွား၊ တိရိစ္ဆာန်၊ အဆောက်အဦး၊ လမ်း၊ တံတား၊ လယ်ယာမြေ၊ ပျက်စီးဆုံးရှုံးမှုစာရင်းများကိုသက်ဆိုင်ရာဌာနများနှင့်ရပ်ကျေးများပူးပေါင်းပြီးစာရင်းကောက်ယူပြုစုခြင်း	ရပ်ကျေးအုပ်စုအုပ်ချုပ်ရေးမှူးများ ၊မြို့နယ်အထွေထွေအုပ်ချုပ်ရေးဦးစီးဌာ၊မွေးမြူရေးနှင့်ကုသရေးဦးစီးဌာန၊ မြို့နယ်ကျေးလက်လမ်းဦးစီးဌာန၊ မြို့နယ်စိုက်ပျိုးရေးဦးစီးဌာန

၂	ပျက်စီးဆုံးရှုံးမှုစာရင်းကောက်ယူမည့်ပုံစံများအား စနစ်တကျရေးဆွဲထားခြင်း	မြို့နယ်ဘေးအန္တရာယ်စီမံခန့်ခွဲမှုကော်မတီ
၃	ပျက်စီးဆုံးရှုံးမှုစာရင်းကောက်ယူမည့်ပုံစံများအား ဆယ်အိမ်မှူး၊ ရာအိမ်မှူး၊ ရပ်ကျေးစာရေးနှင့် ရပ်မိရပ်ဖများအားသင်တန်းပို့ချခြင်းနှင့်ဆက်သွယ်ရမည့် ဖုန်းနံပါတ်များအားစာရင်းပြုစုထားခြင်း	မြို့နယ်စီမံကိန်းရေးဆွဲရေးဦးစီးဌာန၊ မြို့နယ်ထွေထွေအုပ်ချုပ်ရေးဦးစီးဌာန၊ မွေးမြူရေးနှင့် ကုသရေးဦးစီးဌာန၊ မြို့နယ်ကျေးလက်လမ်းဦးစီးဌာန၊ မြို့နယ်စိုက်ပျိုးရေး ဦးစီးဌာန
၄	ပျက်စီးဆုံးရှုံးမှုစာရင်းဇယားများအားသက်ဆိုင်ရာဌာနသို့အချိန်နဲ့ တပြေးညီတင်ပြသွားခြင်း (၁၂နာရီအတွင်း တစ်ကြိမ်)၊ (၃၆ နာရီအတွင်း တစ်ကြိမ်) နှင့် (၇၂ နာရီအတွင်း တစ်ကြိမ်)	ရပ်ကျေးအုပ်စုအုပ်ချုပ်ရေးမှူးများ၊ သက်ဆိုင်ရာဌာနဆိုင်ရာများ
၅	လူတစ်ဦးချင်းနှင့်အိမ်ထောင်စုအလိုက်လိုအပ်ချက်များစိုက်ပျိုးရေး၊စီးပွားရေးနှင့်အခြေခံအဆောက်အဦးပျက်စီးဆုံးရှုံးမှုတို့အားတင်ပြခြင်း	မြို့နယ်ဘေးအန္တရာယ်ဆိုင်ရာစီမံခန့်ခွဲမှုကော်မတီနှင့် သက်ဆိုင်ရာဌာနများ
၆	ကောက်ယူရရှိသောပျက်စီးဆုံးရှုံးမှုစာရင်းများကို သက်ဆိုင်ရာဌာနအလိုက်ပေးပို့ပြီး ပြည်နယ်အဆင့်၊ ခရိုင်အဆင့် သတင်းပေးပို့ဆောင်ရွက်ခြင်း	မြို့နယ်အထွေထွေအုပ်ချုပ်ရေးဦးစီးဌာန

အခန်း (၄) စစ်တွေမြို့နယ် အရေးပေါ် အခြေအနေတုံ့ပြန်ဆောင်ရွက်ရေးအတွက် စံသတ်မှတ်ထားသော လုပ်ငန်းစဉ်များ

၄.၁ အရေးပေါ်အခြေအနေ ကြိုတင်ပြင်ဆင်ရေး

ဆိုင်ကလုန်းမုန်တိုင်းနှင့်အတူဒီရေကြီးခြင်းအတွက် အရေးပေါ်ကာလ ကြိုတင်ပြင်ဆင်ရာတွင် ဘေးအန္တရာယ်ကျရောက်နိုင်သော ကျေးရွာ၊ ထိခိုက်ခံရနိုင်ခြေများသော လူဦးရေစသည့် လေ့လာဆန်းစစ်ချက်များပြုစုခြင်း၊ ဘေးအန္တရာယ်လွတ်ကင်းသည့် ယာယီခိုလှုံရာနေရာများ၊ ဘေးလွတ်ရာနေရာများကို ကြိုတင်စာရင်းပြုစုပြီး ပြေးလမ်းကြောင်းများဖော်ထုတ်ခြင်း၊ ရှာဖွေကယ်ဆယ်ရေးအတွက် ယာဉ်၊ ယန္တရား၊ ပစ္စည်း၊ စက်သုံးဆီနှင့် အခြားလိုအပ်သော အရင်းအမြစ်များကို ကြိုတင်စုဆောင်းပြင်ဆင်ခြင်း၊ ရပ်ရွာလူထုများ အချိန်မီရှောင်တိမ်းနိုင်ရေးနှင့် ပစ္စည်းဥစ္စာများ၊ ကျွဲနွားတိရစ္ဆာန်များရွှေ့ပြောင်းနိုင်ရန် သတင်းအချက်အလက်နှင့် သတိပေးချက်များထုတ်ပြန်ရေး၊ ကလေးသူငယ်များ၊ သက်ကြီးရွယ်အိုများ၊ မသန်စွမ်းသူများနှင့် အမျိုးသမီးများ (အထူးသဖြင့် ကိုယ်ဝန်ဆောင်မိခင်များနှင့် သားသည်မိခင်များ) အားဦးစားပေးစောင့်ရှောက်ခြင်း၊ အရေးပေါ်အခြေအနေ ရှာဖွေကယ်ဆယ်ရေးအတွက် ဇာတ်တိုက် လေ့ကျင့်ခန်းများ ပြုလုပ်ခြင်း၊ လေ့ကျင့်သင်တန်းပေးခြင်းနှင့် အစမ်းလေ့ကျင့်ခြင်း၊ကယ်ဆယ်ရေးနှင့် အရေးပေါ် အကူအညီ ထောက်ပံ့ရေးလုပ်ငန်းများ လုပ်ဆောင်နိုင်ရန် အစိုးရဌာနအချင်းချင်း ညှိနှိုင်းပူးပေါင်းဆောင်ရွက်ထားရန်နှင့် နိုင်ငံတကာအဖွဲ့အစည်းနှင့် အခြားသော ဆက်နွယ်ပတ်သက်သူများနှင့် ကြိုတင်ညှိနှိုင်းပူးပေါင်းထားခြင်း စသည်တို့ကို ဆောင်ရွက်နိုင်ရန် လုပ်ငန်းစဉ်များဖော်ထုတ်ထားသည်။

၄.၂ ရှာဖွေကယ်ဆယ်ရေးအပါအဝင် အရေးပေါ်အခြေအနေတုံ့ပြန်ဆောင်ရွက်ရေး

မြန်မာနိုင်ငံတွင် ၂၀၁၃ခု ဇူလိုင်လ (၃၁)ရက်နေ့တွင်ပြဌာန်းထားသော သဘာဝဘေးအန္တရာယ်ဆိုင်ရာ ဥပဒေနှင့် ၂၀၁၅ခုနှစ် ဧပြီလ (၇) ရက်နေ့တွင် ထုတ်ပြန်ထားသော နည်းဥပဒေ ပုဒ်မ (၁၆) ပါ ကြိုတင်ပြင်ဆင်ရေးလုပ်ငန်းများတွင် သဘာဝဘေးအန္တရာယ် ကျရောက်နိုင်ချေရှိသည့် ဒေသတွင် ရှာဖွေကယ်ဆယ်ရေးလုပ်ငန်းများ ဆောင်ရွက်ရန် တပ်မတော်၊ မြန်မာနိုင်ငံရဲတပ်ဖွဲ့၊ မီးသတ်တပ်ဖွဲ့ဝင်များ၊ ကြက်ခြေနီစသည့် အခြားလူမှု အဖွဲ့အစည်းဝင်များ စုပေါင်းပါဝင်သော အရေးပေါ်ရှာဖွေကယ်ဆယ်ရေးအဖွဲ့ကို ဒေသဆိုင်ရာအရင်းအမြစ် စီမံခန့်ခွဲမှုတို့အပေါ် အခြေခံပြီး ဖွဲ့စည်းထားရှိရန် ဖော်ပြထားသည်နှင့်အညီ ရခိုင်ပြည်နယ် သဘာဝဘေးအန္တရာယ်ဆိုင်ရာ စီမံခန့်ခွဲမှုလုပ်ငန်းကော်မတီမှ လမ်းညွှန်မှုဖြင့် စစ်တွေမြို့နယ်တွင် အောက်ဖော်ပြပါ အရေးပေါ်ကာလ တုံ့ပြန်ဆောင်ရွက်ရေးအဖွဲ့ကို မြို့နယ်သဘာဝဘေးအန္တရာယ်ဆိုင်ရာ စီမံခန့်ခွဲမှုကော်မတီ အစိုးရဌာနများနှင့် လူမှုဖက်အဖွဲ့အစည်း၊ လူမှုဂရုဏာအဖွဲ့အစည်း၊ သဘာဝဘေးလျော့ပါးရေး စေတနာ့ဝန်ထမ်းလူငယ်များဖြင့် ဖွဲ့စည်းထားသင့်ကြောင်းအကြံပြုဆွေးနွေးထားသည်။

၄.၃ သဘာဝဘေးကျရောက်နေသည့်အဆင့်တွင် ရှာဖွေကယ်ဆယ်ရေးအပါအဝင် အရေးပေါ်အခြေအနေ တုံ့ပြန်ဆောင်ရွက်ရေးလုပ်ငန်းများအတွက် သတ်မှတ်ထားရှိချက်

နည်းဥပဒေအပိုဒ် (၃၀)တွင် သဘာဝဘေးအန္တရာယ်အရေးပေါ်အခြေအနေကို အဆင့်(၅)ဆင့် သတ်မှတ်ထားသည်။

- အရေးပေါ်အခြေအနေအဆင့် (၅) - ရပ်ကွက်နှင့် ကျေးရွာအုပ်စုအဆင့်မှ ထိန်းချုပ်ဆောင်ရွက်နိုင်သည်ဟု ယူဆလျှင်
- အရေးပေါ်အခြေအနေအဆင့် (၄) - မြို့နယ်အဆင့်မှ ထိန်းချုပ်ဆောင်ရွက်နိုင်သည်ဟု ယူဆလျှင်
- အရေးပေါ်အခြေအနေအဆင့် (၃) - ကိုယ်ပိုင်အုပ်ချုပ်ခွင့်ရတိုင်း (သို့မဟုတ်) ဒေသ (သို့မဟုတ်) ခရိုင်အဆင့်မှ ထိန်းချုပ်ဆောင်ရွက်နိုင်သည်ဟု ယူဆလျှင်

- အရေးပေါ်အခြေအနေအဆင့် (၂) - တိုင်းဒေသကြီးနှင့် ပြည်နယ်အဆင့်မှ ထိန်းချုပ်ဆောင်ရွက်နိုင်သည်ဟုယူဆလျှင်
- အရေးပေါ်အခြေအနေအဆင့် (၁) - အမျိုးသားအဆင့်မှ ထိန်းချုပ်ဆောင်ရွက်ရန် လိုအပ်သည်ဟု ယူဆလျှင် ဟု အဆင့် (၅) မှ အဆင့် (၁) အထိ ဖော်ထုတ်ထားသည်။

အရေးပေါ်အဆင့် သတ်မှတ်ရာတွင် အောက်ဖော်ပြပါအချက်များပေါ်မူတည်ပြီး သတ်မှတ်နိုင်သည်။ အရေးပေါ်အခြေအနေအမျိုးအစားများမှာ -

(က) ဒေသတွင်းမှ အခြေအနေကို မိမိအဆင့်ဖြင့် ထိန်းချုပ်ဆောင်ရွက်နိုင်စွမ်းမရှိလျှင် အခြားအထက်အဆင့်အဖွဲ့များ၏ အရေးပေါ်အကူအညီကို တောင်းခံရန်လိုအပ်ခြင်း။
(ခ) အရေးပေါ်အခြေအနေကို တုံ့ပြန်ဆောင်ရွက်ရမည့် အုပ်ချုပ်ရေးဒေသမှာ တစ်ခုထက်ပိုမိုခြင်း။
(ဂ) သဘာဝဘေးအန္တရာယ်နှင့် ယင်း၏ ဆိုးကျိုးသက်ရောက်မှုများသည် အခြားဒေသများသို့ လျင်မြန်စွာပျံ့နှံ့နိုင်သည်ဟု ယူဆခြင်းတို့ဖြစ်သည်။

အရေးပေါ်ကာလတုံ့ပြန်ဆောင်ရွက်ရန်မှာ မြို့နယ်အဆင့်ဖြစ်သောကြောင့် အရေးပေါ်တုံ့ပြန်မှုလုပ်ငန်းကို ကိုယ်တိုင်တာဝန်ယူဆောင်ရွက်ရပြီး ဘေးအန္တရာယ်တုံ့ပြန်ဆောင်ရွက်မှုနှင့် ကနဦးဆန်းစစ်ချက် (ဘေးသင့်ဒေသ၊ ထိခိုက်ခံရသူ၊ အရေအတွက်၊ အခြေခံအဆောက်အဦး နှင့်အခြား ပျက်စီးမှုများ၊ ပြည်သူ့ဝန်ဆောင်မှုနှင့် အစိုးရ လုပ်ငန်းနှောင့်နှေးမှု)နှင့် ဘေးအန္တရာယ်ဖြစ်ပွားမှု အခြေအနေများကို ခရိုင်ဘေးအန္တရာယ်ဆိုင်ရာ စီမံခန့်ခွဲမှုအဖွဲ့သို့ တင်ပြခြင်းနှင့် ထိန်းချုပ်မှုထက်ကျော်လွန်သည်ဟု ယူဆပါက ခရိုင်စီမံခန့်ခွဲမှုအဖွဲ့ထံမှ အရေးပေါ်တုံ့ပြန်ဆောင်ရွက်ရေးအတွက် ပံ့ပိုးနိုင်ရန် အကူအညီတောင်းခံရမည်ဖြစ်သည်။

၄. ၄ စစ်တွေမြို့နယ် အရေးပေါ်အခြေအနေ တုံ့ပြန်ဆောင်ရွက်ရေးကဏ္ဍ အသီးသီးအတွက် စံသတ်မှတ်ထားသော လုပ်ငန်းစဉ်များ

၄. ၄. ၁ စစ်တွေမြို့နယ် ပေါင်းစပ်ညှိနှိုင်းရေးကဏ္ဍ စံသတ်မှတ်ထားသော လုပ်ငန်းစဉ်များ

လုပ်ငန်းစဉ်	ဦးဆောင်မည့်သူ	ဘယ်လိုလုပ်မှာလဲ	ဘယ်အချိန်လုပ်မှာလဲ	အရင်းအမြစ်လိုအပ်ချက်	ပူးပေါင်းပါဝင်မည့်သူ
မြို့နယ်အုပ်ချုပ်ရေးမှူးရုံးခန်းတွင် အစည်းဝေးများခေါ်ယူခြင်း	မြို့နယ်ဘေးအန္တရာယ်စီမံ ခန့်ခွဲရေးကော်မတီ (ဥက္ကဌ)	သက်ဆိုင်ရာဌာနဆိုင်ရာအကြီးအကဲများနှင့်အရေးပေါ်အစည်းအဝေး ခေါ်ယူခြင်း(ဌာန ၃၃)ခု၊ အသုံးပြုမည့်နည်းပညာနှင့်လမ်းညွှန်ချက်များပေးခြင်း	မုန်တိုင်းအဝါရောင်အဆင့်သတ်မှတ်ချိန်	ချိတ်ဆက်ဆောင်ရွက်ရမည့်ဖုန်းနံပါတ်များ ၊ Viber Group များ	ပေါင်းစပ်ညှိနှိုင်းရေးကော်မတီသက်ဆိုင်ရာ ဌာနများမှအကြီးအကဲများ၊ UN/ INGO
မြို့နယ်အထွေထွေအုပ်ချုပ်ရေးမှူးရုံးတွင်EOCဖွင့်လှစ်ခြင်း။	မြို့နယ်အထွေထွေအုပ်ချုပ်ရေးဦးစီးဌာန	ကြိုတင်သတင်းပေးအချက်အလက်အတိုင်းဆောင်ရွက်ခြင်း။	မြန်မာနိုင်ငံကမ်းရိုးတန်းနှင့်နီးကပ်သော မုန်တိုင်းစတင်ဖြစ်ပေါ်ချိန်နှင့်တပြိုင်နက်(အဝါရောင်အဆင့်)	Computer TV Scanner Internet (Skynet) I-com	သက်ဆိုင်ရာဌာနများမှအကြီးအကဲများ၊ လူမှုရေးအသင်းအဖွဲ့များ၊ UN/NGO အဖွဲ့အစည်းများ၊ ပုဂ္ဂလိကအဖွဲ့အစည်းများ။
အလှူရှင်များရရှိအောင်ချိတ်ဆက်ဆောင်ရွက်ခြင်း။	မြို့နယ်ဘေးအန္တရာယ်စီမံခန့်ခွဲရေးကော်မတီ (ဥက္ကဌ)	ပျက်စီးဆုံးရှုံးမှုစာရင်းကောက် ယူရန်(သက်ရှိ/ သက်မဲ့)၊ UN/ INGO အဖွဲ့အစည်းများ၊ ပရဟိတအဖွဲ့များ၊ ပုဂ္ဂလိကအဖွဲ့များနှင့်ပူးပေါင်းလုပ်ဆောင်ခြင်း	အစိမ်းရောင်အဆင့် (၂၄ နာရီ မှ ၇၂ နာရီအတွင်း)	ချိတ်ဆက်ဆောင်ရွက်ရမည့်ဖုန်းနံပါတ်များ	အလှူရှင်များ၊ ပုဂ္ဂလိကအဖွဲ့အစည်းများ၊ လူမှုရေးအသင်းအဖွဲ့များ

ပေါင်းစပ်ညှိနှိုင်းရေး ကဏ္ဍမှပျက်စီးဆုံးရှုံးမှု သတင်းအချက်အလက်များထုတ်ပြန်ရန်အတည်ပြုချိတ်ဆက်ဆောင်ရွက်ခြင်း။	ပေါင်းစပ်ညှိနှိုင်းရေးလုပ်ငန်းကော်မတီ	အစည်းအဝေးများပြုလုပ်ဆောင်ရွက်ခြင်း၊ သတင်းစာများတွင်ထည့်သွင်းဆောင်ရွက်ခြင်း	မုန်တိုင်းဖြစ်ပြီးနောက် (၂၄ နာရီ အတွင်း)	ပျက်စီးဆုံးရှုံးမှုသတင်းအချက်လက်များ	သက်ဆိုင်ရာဌာနများမှအကြီးအကဲများ
လုပ်ငန်းစဉ်များမှ လိုအပ်ချက်များအား ပြန်လည်သုံးသပ်ဆောင်ရွက် ခြင်း	ပေါင်းစပ်ညှိနှိုင်းရေးလုပ်ငန်းကော်မတီ	အစည်းဝေးများပြုလုပ်ဆောင်ရွက်ခြင်း	မုန်တိုင်းဖြစ်ပြီးနောက်		သက်ဆိုင်ရာဌာနများမှအကြီးအကဲများ

၄. ၄. ၂ စစ်တွေမြို့နယ် ကြိုတင်သတိပေးမှုကဏ္ဍ၏ စံသတ်မှတ်ထားသောလုပ်ငန်းစဉ်များ

လုပ်ငန်းစဉ်	ဦးဆောင်မည့်သူ	ဘယ်လိုလုပ်မှာလဲ	ဘယ်အချိန်လုပ်မှာလဲ	အရင်းအမြစ်လိုအပ်ချက်	ပူးပေါင်းပါဝင်မည့်သူ
မုန်တိုင်းသတင်းကြိုတင်ရယူခြင်း	မြို့နယ်သဘာဝဘေးအန္တရာယ်ဆိုင်ရာစီမံခန့်ခွဲမှု ကော်မတီ (ဥက္ကဌ)	ရခိုင်ကမ်းရိုးတန်း၌မုန်တိုင်းဖြစ်ပေါ်မှုနီးကပ်လျှင်မြို့နယ်သဘာဝဘေးအန္တရာယ်ဆိုင်ရာစီမံခန့်ခွဲမှုကော်မတီမှအရေးပေါ်အစည်းအဝေးပြုလုပ်ခြင်း၊	မိုလေဝသနှင့် ဇလဗေဒညွှန်ကြားရေးဦးစီးဌာန၊သတင်းနှင့်ပြန်ကြားဆက်သွယ်ရေးဦးစီးဌာနမှသတင်းထုတ်ပြန်ချိန် (အဝါရောင်အဆင့် သတ်မှတ်ချိန်)	လူအင်အား၊ ငွေအင်အား၊ နည်းပညာ	မြို့နယ်အထွေထွေအုပ်ချုပ်ရေးဦးစီးဌာန၊ ပြန်ကြားရေးနှင့်ဆက်သွယ်ရေးဦးစီးဌာန၊ မြို့နယ်မီးသတ်ဦးစီးဌာန၊

မုန်တိုင်းသတင်းကြေညာခြင်း။	မြို့နယ်သဘာဝဘေးအန္တရာယ်ဆိုင်ရာစီမံခန့်ခွဲမှု ကော်မတီ (ဥက္ကဌ)	အစည်းအဝေးပြုလုပ်၍နိုးဆော်သတိပေးခြင်း နှစ်ကြိမ်လုပ်မည်	မုန်တိုင်းသတိပေးချက် (လိမ္မော်ရောင်အဆင့်သတ်မှတ်ချိန်)	လူအင်အား၊ငွေအင်အား၊ အချက်ပြအလံ၊ လော်စပီကာ/အသံချဲ့စက်၊ လက်ကမ်းစာစောင်၊ ကား၊ အချက်ပြအလံ၊ ဖုန်း၊ ရေဒီယို၊ ဓါတ်မီး မီးစက်၊ ဘက်ထရီ	မြို့နယ်အထွေထွေ အုပ်ချုပ်ရေး ဦးစီးဌာန၊ ပြန်ကြားရေးနှင့်ဆက်သွယ်ရေးဦးစီးဌာန၊ မြို့နယ်မီးသတ်ဦးစီးဌာန၊
ဘေးကင်းလုံခြုံရာနေရာသို့ရွှေ့ပြောင်းရန်သတိပေးခြင်း	မြို့နယ်သဘာဝဘေးအန္တရာယ်ဆိုင်ရာစီမံခန့်ခွဲမှု ကော်မတီ (ဥက္ကဌ)	ကလေးသူငယ်၊ မသန်စွမ်း၊ သက်ကြီးရွယ်အို၊ ကိုယ်ဝန်ဆောင်မိခင်များ ပြောင်းရွှေ့နိုင်ရန် စီစဉ်ပေးခြင်း။	မုန်တိုင်းသတိပေးချက် အနီရောင်အဆင့် သတ်မှတ်ချိန်	လူအင်အား၊ ငွေအင်အား၊ လော်စပီကာ/အသံချဲ့စက် ၊ ကား၊ အချက်ပြအလံ၊ ဖုန်း၊ ရေဒီယို	မြို့နယ်အထွေထွေအုပ်ချုပ်ရေးဦးစီးဌာန၊ မြို့နယ်မီးသတ်တပ်ဖွဲ့၊ မြန်မာနိုင်ငံကြက်ခြေနီအသင်း၊ ရပ်/ကျေးအုပ်ချုပ်ရေးမှူး၊ လူမှုရေးအဖွဲ့အစည်းများ။
ဘေးကင်းလုံခြုံရာ နေရာ၌ စနစ်တကျနေထိုင်နိုင်ရန်စီစဉ်ပေးခြင်း။	ခိုလှုံရာနေရာ စခန်းတာဝန်ခံ	လူဦးရေ စစ်ဆေးခြင်း၊ မိသားစု စုံ၊မစုံကြိုတင်စစ်ဆေးခြင်း၊ စားနပ်ရိက္ခာဝေငှခြင်း	မုန်တိုင်းသတိပေးချက်အညိုရောင်အဆင့်ဖြတ်ကျော်ဝင်ရောက်နေစဉ်	ရေ၊ စားနပ်ရိက္ခာ၊ အမိုးအကာ	မြို့နယ်အထွေထွေအုပ်ချုပ်ရေးဦးစီးဌာန၊ ခိုလှုံရာစခန်းတာဝန်ခံနှင့် စခန်းရှိလူများ

၄.၄.၃ စစ်တွေမြို့နယ်ရှာဖွေကယ်ဆယ်ရေးနှင့်လုံခြုံရေးကဏ္ဍ၏ စံသတ်မှတ်ထားသော လုပ်ငန်းစဉ်များ

လုပ်ငန်းစဉ်	ဦးဆောင်မည့်သူ	ဘယ်လိုလုပ်မှာလဲ	ဘယ်အချိန်လုပ်မှာလဲ	အရင်းအမြစ်လိုအပ်ချက်	ပူးပေါင်းပါဝင်မည့်သူ
အရေးပေါ်ကယ်ဆယ်ရေးနှင့်ပတ်သတ်ပြီး ရှာဖွေကယ်ဆယ်ရေး သင်တန်းများပို့ချခြင်း	မြို့နယ်မီးသတ်ဦးစီးဌာန	ကယ်ဆယ်ရေးနှင့်ပတ်သတ်ပြီးကျေးရွာအုပ်ချုပ်ရေးမှူး၊ ရပ်မိရပ်ဖ၊တစ်ခြားအဖွဲ့ အစည်းများနှင့်ပူးပေါင်းပြီး ဟောပြောပွဲ၊ သရုပ်ပြသင်တန်းများပို့ချစီစဉ်ဆောင်ရွက်ထားခြင်း။	သဘာဝဘေးအန္တရာယ် မကျရောက်မီ (မိုးဦး၊ မိုးနှောင်း)	လူအင်အား၊ ငွေအင်အား အရေးပေါ်ကယ်ဆယ်ရေး ပစ္စည်းများ၊ အသက်ကယ်အင်္ကျီ၊အသက်ကယ်ဘောကွင်း၊ ကြိုး၊ အသက်ကယ်ကြိုး၊ကာလာပိန်တာကွင်း၊ ထမ်းစင်၊ စပီးဘုတ်၊ လှေ၊ အလက်စားရီဒါကာ၊ (သံဖြတ်စက်)၊ ဓါတ်မီး၊ ဂေါ်ပြား၊ ပေါက်တူး၊ ဓါး	မြို့နယ်အထွေထွေအုပ်ချုပ်ရေးမှူး၊ရပ်ကျေးရွာအုပ်ချုပ်ရေးမှူး၊မြို့နယ်ရဲတပ်ဖွဲ့၊ ကြက်ခြေနီတပ်ဖွဲ့၊ မြို့နယ်မီးသတ်တပ်ဖွဲ့
အရံမီးသတ်အဖွဲ့များ ဖွဲ့စည်းထားခြင်း။	မြို့နယ်မီးသတ်ဦးစီးဌာန	ဒေသအရံမီးသတ်တပ်ဖွဲ့၊ အင်အားနည်းပါးသော ကျေးရွာများ၊ ရပ်ကွက်များတွင်အရံမီးသတ်အင်အား လုံလောက်စွာဖွဲ့စည်းထားရှိနိုင်ရန်ဆောင်ရွက်ခြင်း။	သဘာဝဘေးအန္တရာယ် မကျရောက်မီ	လူအင်အား၊ ငွေအင်အား၊ နည်းပညာ၊ ထောက်ပံ့ပစ္စည်းများ။	မြို့နယ်အထွေထွေအုပ်ချုပ်ရေးဦးစီးဌာန၊ မြို့နယ်ရဲတပ်ဖွဲ့ ၊ ဒေသခံပြည်သူများ
သတ်မှတ်ထားသော ခိုလှုံရာနေရာများသို့ ပြောင်းရွှေ့ပေး ခြင်း။	မြို့နယ်အထွေထွေ အုပ်ချုပ်ရေး ဦးစီးဌာန	ကလေးသူငယ်၊ မသန်စွမ်း၊ သက်ကြီး ရွယ်အိုများ၊ ကိုယ်ဝန်ဆောင်မိခင်များကို ဦးစားပေးပြောင်းရွှေ့ ပေးခြင်း	မုန်တိုင်းသတင်းရရှိသည် နှင့် တပြေးညီ (ခွင့်ပြုမိန့် ရရှိချိန်)	လူအင်အား၊ ငွေအင်အား၊ နည်းပညာ၊ ထောက်ပံ့ ပစ္စည်းများ။	မြို့နယ်ရဲတပ်ဖွဲ့၊ မြို့နယ်ကြက်ခြေနီ၊ ရပ်ကျေးစာရေး၊ ရပ်ကျေးအုပ်ချုပ် ရေးမှူး

ရှာဖွေကယ်ဆယ်ရေး နှင့်လုံခြုံရေးလုပ်ငန်း များစီစဉ်ဆောင်ရွက် ခြင်း။	မြို့နယ်မီးသတ်ဦးစီးဌာန၊ မြို့နယ်ရဲ တပ်ဖွဲ့	လမ်းကြောင်းရှင်းလင်းခြင်း၊ ပျောက်ဆုံး ပြည်သူများရှာ ဖွေကယ်ဆယ်ခြင်း၊ ဒဏ်ရာ ရလူနာများအားဆေးရုံ ဆေးခန်းများကိုပို့ဆောင် ခြင်း၊ ထိခိုက်ပျောက်ဆုံး၊ သေဆုံးမှုစာရင်းကောက်ယူ ခြင်း(မြို့နယ်ထွေအုပ်မှ တဆင့်ရခိုင်ပြည်နယ် အစိုးရအဖွဲ့သို့ပို့ပေးခြင်း) ရွှေ့ပြောင်းရာတွင်လုံခြုံရေး တာဝန်များယူဆောင်ပေး ခြင်း။	သဘာဝဘေးအန္တရာယ် ကျရောက်ပြီးနောက်	လူအင်အား၊ ငွေအင်အား အရေးပေါ်ကယ်ဆယ်ရေး ပစ္စည်းများ၊ အသက်ကယ် အင်္ကျီ၊ အသက်ကယ်ဘော ကွင်း၊ ကြိုး၊ အသက်ကယ် ကြိုးကာလာပိန်တာကွင်း၊ ထမ်းစင်၊ စပီးဘုတ်၊ ဓါတ် မီး၊ ဂေါ်ပြား၊ ပေါက်တူး၊ ဓါး	မြို့နယ်ကျန်းမာရေးဦးစီးဌာန၊ မြို့နယ်ကြက်ခြေနီ၊ မြို့နယ် စည်ပင်
လေဘေးသင့်ဒေသနှင့်ခို လုံမည့်နေရာများတွင် လုံခြုံရေးဆောင်ရွက်ပေး ခြင်း။	မြို့နယ်ရဲတပ်ဖွဲ့	သက်ဆိုင်ရာနယ်မြေရဲကင်း များဖြင့်ချိတ်ဆက်ဆောင် ရွက်ခြင်း။	သဘာဝဘေး ကျရောက် နေစဉ်၊ ကျရောက်ပြီး နောက်	လူအင်အား၊ ငွေအင်အား၊ နည်းပညာ၊ ထောက်ပံ့ ပစ္စည်းများ	ရဲတပ်ရင်းများ၊ အရံမီးသတ်၊ ရပ်ကျေးအုပ်ချုပ်ရေးမှူးများ

၄. ၄. ၄ စစ်တွေမြို့နယ်ခိုလှုံရာနေရာစီမံခန့်ခွဲရေးကဏ္ဍ၏ စီသတ်မှတ်ထားသော လုပ်ငန်းစဉ်များ

လုပ်ငန်းစဉ်	ဦးဆောင်မည့်သူ	ဘယ်လိုလုပ်မှာလဲ	ဘယ်အချိန်လုပ်မှာလဲ	အရင်းအမြစ်လိုအပ်ချက်	ပူးပေါင်းပါဝင်မည့်သူ
ခိုလှုံရာနေရာ ဖော်ထုတ် ခြင်း။	မြို့နယ်အထွေထွေအုပ်ချုပ်ရေးဦးစီး ဌာန	ခိုလှုံရာနေရာတည်ဆောက် မည့်ပုံစံ။	မိုးဦးကာလ၊ မိုးနှောင်း ကာလ၊	လူ၊ ငွေ၊ စာရွက်စာတမ်း၊ ဘုတ်၊ ကား၊	သာသနာရေးဦးစီးဌာန၊ ပညာရေးဦးစီးဌာန၊ ဘုံက ဘုန်းတော်ကြီးကျောင်း၊

		၁။ တာရှည်ခံခြင်းရှိရမည်။ ၂။သင်တန်းပို့ချခြင်း ပုံစံစာရွက်များ ၃။ ၆ လ ၁ကြိမ် စာရင်းပြုစုခြင်း။			မြို့နယ်ကြက်ခြေနီ၊ ရပ်ကျေးအုပ်ချုပ်ရေးမှူး
ယာယီခိုလှုံရာစခန်းများ ဖွင့်လှစ်ရန် စီစဥ်ခြင်း။	ဘေးအန္တရာယ်ဆိုင်ရာ စီမံခန့်ခွဲရေး ဦးစီးဌာန	စစ်တွေမြို့နယ်တွင်ရရှိနိုင်မည့်အင်အားပြည်တွင်း၊ ပြည်ပ အစိုးရမဟုတ်သော အဖွဲ့အစည်းများနဲ့ချိတ်ဆက်ခြင်း၊ မြေနေရာသတ်မှတ်ခြင်း၊	မိုးဦးကျ ဆိုင်ကလုန်းရာသီ မကျရောက်မီ	ယာယီစခန်းဖွင့်လှစ်မည့် နေရာအကျယ်အဝန်း၊ ဂိုဒေါင်၊ ပစ္စည်းများသိမ်းဆည်းမည့်နေရာ၊ INGO/LNGO ဆက်သွယ်ရမည့်ဖုန်းနံပါတ်။	မြို့နယ်အထွေထွေအုပ်ချုပ်ရေးဦးစီးဌာန၊ မြို့နယ်စည်ပင်၊ မြို့နယ်မြေစာရင်း၊ ဘကဘုန်းတော်ကြီးကျောင်း ၊ သာသနာရေး၊ ရပ်ကျေးအုပ်ချုပ်ရေးမှူး၊ UN/ INGO ၊UNHCR
ခိုလှုံရာနေရာချထားခြင်း လုပ်ငန်းစဉ်	မြို့နယ်လူဝင်မှုကြီးကြပ်ရေးနှင့် အမျိုးသားမှတ်ပုံတင်ရေးဦးစီဌာန	အိမ်ထောင်စုစာရင်း ကျား/မ လူဦးရေ (သက်ကြီးရွယ်အို၊ မသန်စွမ်း၊ ကိုယ်ဝန်ဆောင်၊ ကလေးသူငယ်) များဖော်ထုတ်ခြင်း၊ အဆောင်စည်းကမ်းချက်များထုတ်ပြန်ခြင်း။	ဘေးမကျရောက်မီ	လူအင်အား၊ ငွေအင်အား၊ ခိုလှုံရာနေရာ	သာသနာရေးဦးစီးဌာန၊ ပညာရေးဦးစီးဌာန၊ ကျန်းမာရေးဦးစီးဌာန၊ မြို့နယ်ကြက်ခြေနီ၊ မီးသတ်ဦးစီးဌာန၊ ရဲတပ်ဖွဲ့၊ရပ်ကျေးအုပ်ချုပ်ရေးမှူး၊ဘုန်းတော်ကြီးကျောင်းမှဆရာတော်များ၊ CSO
မိသားစုပြန်လည်စုစည်းနိုင်ရန်သတင်းအချက်လက်များဖော်	ခိုလှုံရာနေရာစီမံခန့်ခွဲရေးကော်မတီ ဥက္ကဌ	ထူးခြားဖြစ်စဉ်များအား မှတ်တမ်းတင်ထားခြင်း	ဘေးကျရောက်စဥ်၊ ဘေးကျရောက်ပြီး	လူ၊ ငွေ၊ စာရွက်စာတမ်း၊ ဘုတ်၊ ကား၊	ပြန်ကြားရေးနှင့်ပြည်သူ့ဆက်ဆံရေးဦးစီးဌာန၊

ထုတ်ခြင်း၊ ဓါတ်ပုံများ ဖြင့်မှတ်တမ်းတင်ဆောင်ရွက်ခြင်း။					မီးသတ်ဦးစီးဌာန၊ ရပ်ကျေးအုပ်ချုပ်ရေးမှူး၊ CSO
စားနပ်ရိက္ခာများဖြန့်ဝေပေးခြင်းနှင့်ကယ်ဆယ်ရေးလုပ်ငန်းများလုပ်ဆောင်ခြင်း။	မြို့နယ်အထွေထွေအုပ်ချုပ်ရေးဦးစီးဌာန	အိမ်ထောင်စုအလိုက်လူဦးရေပေါ်မူတည်၍ဖြန့်ဝေခြင်း။	ဘေးကျရောက်ပြီးနောက်	လူအင်အား၊ ငွေ၊ စားနပ်ရိက္ခာများ	ဘေးအန္တရာယ်ဆိုင်ရာစီမံခန့်ခွဲမှုဦးစီးဌာန၊ ပြည်နယ်အစိုးရ၊ ပရဟိတ၊ ပုဂ္ဂလိက၊ ရပ်ကျေးအုပ်ချုပ်ရေးမှူး။
ခိုလှုံရာနေရာချ ထားပေးခြင်း (ကျန်းမာရေးစောင့်ရှောက်မှုပေးရန်)	ကျန်းမာရေးဦးစီးဌာန	အရေးပေါ်ကျန်းမာရေးစောင့်ရှောက်မှုနှင့် လိုအပ်ပါကညွှန်ကြားချက်များပေးရန်	ဘေးကျရောက်စဉ်နှင့်ကျရောက်ပြီး နောက်	တာပေါ်လင်၊ ယာဉ်များ၊ ကား၊ ဘုတ်၊ လူအင်အား၊ ကျန်းမာရေးဝန်ထမ်း၊ ဆေးဝါး၊ Emergency kit	လူမှုဝန်ထမ်းဦးစီးဌာန၊ ကြက်ခြေနီတပ်ဖွဲ့၊ မီးသတ်ဦးစီးဌာန၊ ရဲတပ်ဖွဲ့၊ မိခင်နှင့်ကလေးစောင့်ရှောက်ရေးအသင်း။ အမျိုးသမီးရေးရာအဖွဲ့။
ခိုလှုံရာနေရာများတွင်အိမ်သာ၊ ရေနှင့်မီးများအားစနစ်တကျပြုလုပ်ပေးခြင်း	မြို့နယ်စည်ပင်သာယာရေးဦးစီးဌာန	ယာယီအိမ်သာများဆောက်လုပ်ခြင်း၊သုံးရေ၊ချိုးရေ များပံ့ပိုးခြင်း၊ မီးရရှိအောင် ဆောင်ရွက်ပေးရန်၊	ဘေးကျရောက်ပြီးနောက်	လူအင်အား၊ ငွေ၊ ယာယီအိမ်သာ၊ ရေပုံးများ၊ အမှိုက်ပုံးများ၊	ကျေးလက် ဦးစီးဌာန၊ အိုးအိမ် စီမံကိန်းဌာန၊ ဆောက်လုပ်ရေးဦးစီးဌာန ၊ လျှပ်စစ်ဦးစီးဌာန၊ ရပ်ကျေးအုပ်ချုပ်ရေးမှူး၊ ပရဟိတ၊ UN/ INGO
ဘေးထိခိုက်နိုင်ခြေရှိသောလူဦးရေစာရင်းများပြုစုခြင်း။	မြို့နယ်အထွေထွေအုပ်ချုပ်ရေးဦးစီးဌာန	စာရင်းပြုစုခြင်း (သက်ကြီးရွယ်အို၊ ကိုယ်ဝန်ဆောင်၊ နို့တိုက်မိခင်၊ မသန်စွမ်း) ပုံစံသတ်မှတ်ခြင်း၊ စာရင်းကောက်ယူခြင်း။	၁နှစ်တစ်ကြိမ်စာရင်းပြုစုရန် (မိုးဦး၊မိုးနှောင်း)	ပုံစံစာရွက်များ၊ အိမ်ထောင်စုစာရင်း၊ အိမ်ခြေစာရင်း။	ရပ်ကျေးအုပ်ချုပ်ရေးမှူး၊ကျေးလက်ဦးစီဌာန၊ဘေးအန္တာရယ်ဆိုင်ရာ စီမံခန့်ခွဲမှုဦးစီးဌာန၊ သစ်တောဦးစီးဌာန

ခိုလှုံရာနေရာများအား ပြည်သူလူထုသိရှိရန်ပြုလုပ်ခြင်း	မြို့နယ်အထွေထွေအုပ်ချုပ်ရေးဦးစီးဌာန	ကြော်ငြာကပ်ခြင်း၊ လော်စပီကာဖြင့်လှည့်လည်ဆော်ဩခြင်း၊ ဇာတ်တိုက်လေ့ကျင့်ခြင်း၊	အဝါရောင်အဆင့်၊ ပုံမှန်အချိန်ဇာတ်တိုက်ခြင်း	ပိုစတာများ၊ လော်စပီကာ	ပြန်ကြားရေးနှင့်ပြည်သူ့ဆက်ဆံရေးဦးစီးဌာန၊ ဘေးအန္တရာယ်ဆိုင်ရာ စီမံခန့်ခွဲရေးဦးစီးဌာန၊ မြို့နယ်ကြက်ခြေနီအသင်း၊ မြို့နယ်မီးသတ်ဦးစီးဌာန

၄. ၄. ၅ စစ်တွေမြို့နယ် ကျန်းမာရေးစောင့်ရှောက်မှုကဏ္ဍ၏ စံသတ်မှတ်ထားသောလုပ်ငန်းစဉ်များ

လုပ်ငန်းစဉ်	ဦးဆောင်မည့်သူ	ဘယ်လိုလုပ်မှာလဲ	ဘယ်အချိန်လုပ်မှာလဲ	အရင်းအမြစ်လိုအပ်ချက်	ပူးပေါင်းပါဝင်မည့်သူ
သဘာဝဘေးအန္တရာယ်စီမံခန့်ခွဲရေးလုပ်ငန်းစီမံချက်ရေးဆွဲခြင်း	မြို့နယ်ကျန်းမာရေးဦးစီးဌာန	ဌာနတာဝန်ခံများအားအသိပေးအကြောင်းကြားခြင်း	သဘာဝဘေးအန္တရာယ်မကျရောက်မီ	လူအင်အား၊ ငွေအင်အား	ကျန်းမာရေးဝန်ထမ်းများ
အရေးပေါ်ကာလကျန်းမာရေးစောင့်ရှောက်မှုသင်တန်းများပေးခြင်း	မြို့နယ်ကျန်းမာရေးဦးစီးဌာန	ကူးစက်ရောဂါကြိုတင်ကာကွယ်ရေးနည်းလမ်းများ၊တကိုယ်ရည်သန့်ရှင်းရေးနှင့်ပတ်ဝန်းကျင်သန့်ရှင်းရေးသင်တန်းများပေးခြင်း။	သဘာဝဘေးအန္တရာယ်မကျရောက်မီ	လူအင်အား၊ ငွေအင်အား၊ နည်းပညာ (သင်တန်းလက်စွဲစာအုပ်)	လူမှုအဖွဲ့အစည်းများ၊ ကျန်းမာရေးဝန်ထမ်းများ၊ UN/ INGO
ကျေးရွာအဆင့်သဘာဝဘေးအန္တရာယ်စီမံချက်ရေးဆွဲခြင်း။ (inclusive Micro Plan)	ကျေးလက်ကျန်းမာရေးဌာနနှင့်ကျေးလက်ကျန်းမာရေးဌာနခွဲမှတာဝန်ခံများ၊	အစည်းဝေးများဖြင့်ပြုလုပ်ဆောင်ရွက်ခြင်း၊ ကျေးရွာအလိုက်သဘာဝဘေးကျရောက်နိုင်မှုမြေပုံရေးဆွဲ	ဇန်နဝါရီလတွင် ကျေးရွာ၊ ဖေဖော်ဝါရီလတွင်မြို့ပေါ် (စီမံချက်ရေးဆွဲ)	လူအင်အား၊ ငွေအင်အား၊ နည်းပညာ၊ ပုံစံစာရွက်များ	ကျန်းမာရေးစောင့်ရှောက်မှုလုပ်ငန်းကော်မတီ၊ ရပ်ကျေးအုပ်ချုပ်ရေးမှူး၊ ကျေးရွာလူထု

		ခြင်း၊ ဆေးဝါးလိုအပ်ချက်များ စုဆောင်းထားရှိခြင်း။			
ကျန်းမာရေးကော်မတီကို မြို့နယ်၊ကျေးလက်အဆင့်လိုက်ဖွဲ့ရန်	ကျေးလက်ကျန်းမာရေးဌာန	သက်ဆိုင်ရာကျေးရွာများအလိုက်အစည်းဝေးများပြုလုပ်ဆောင်ရွက် ခြင်း	သဘာဝဘေးအန္တရာယ်မကျရောက်မီ	ကျေးရွာအလိုက်လိုအပ်သည့်ဆေးဝါးများကြိုတင်ခွဲဝေထားရှိခြင်း	လုံခြုံသောနေရာ၊ လူမှုအဖွဲ့အစည်း၊ သက်ဆိုင်ရာနယ်မြေတာဝန်ခံများ
ဘေးအန္တရာယ်ဆိုင်ရာယာယီဆေးပေးခန်းဖွင့်လှစ်ခြင်း	မြို့နယ်ကျန်းမာရေးဦးစီးဌာန	ဒဏ်ရာရလူနာများအားကုသပေးခြင်း/ အခြားအရေးပေါ်လူနာလွှဲပြောင်းပေးခြင်း	သဘာဝဘေးအန္တရာယ်ဖြစ်နေစဉ်၊ ဖြစ်ပြီး	အရေးပေါ်ဆေးဝါးများ၊ ကျန်းမာရေးဝန်ထမ်း၊ လူနာတင်ကား	ကျန်းမာရေးစောင့်ရှောက်မှုကော်မတီ၊ ကျန်းမာရေးဝန်ထမ်းများ၊ လူမှုအဖွဲ့အစည်းများ
ကူးစက်ရောဂါနှိမ်နင်းရေးလုပ်ငန်း	မြို့နယ်ကျန်းမာရေးဦးစီးဌာန၊ ကျန်းမာရေးဦးစီးဌာန	သဘာဝဘေးအန္တရာယ်ဖြစ်နေသောနေရာများတွင် ကျန်းမာရေးနှင့်သက်ဆိုင်သည့်အကူအညီများကိုလိုအပ်သလိုဆောင်ရွက်ပေးခြင်း။	သဘာဝဘေးအန္တရာယ်ဖြစ်ပြီးနောက်	ဆေးဝါးနှင့်သက်ဆိုင်သောပစ္စည်း၊ ကလိုရိန်း	ကျန်းမာရေးစောင့်ရှောက်မှုကော်မတီ၊ ကျန်းမာရေးဝန်ထမ်းများ
ပတ်ဝန်းကျင်သန့်ရှင်းရေးနှင့်ရေကောင်း ရေသန့်ရရှိအောင်ဆောင်ရွက်ခြင်း (အညစ်အကြေးများ စနစ်တကျစွန့်ပစ်ခြင်း)	မြို့နယ်ကျန်းမာရေးဦးစီးဌာန	ဆေးဖျန်းခြင်း၊ သန့်ရှင်းသောပတ်ဝန်းကျင်ရရှိအောင် ဆောင်ရွက်ခြင်း။	သဘာဝဘေးအန္တရာယ်ဖြစ်ပြီးနောက်	ဆေးဝါးနှင့်သန့်ရှင်းသောရေအဝတ်အထည်များ၊ ရေသန့်ဆေးပြားများ	မြို့နယ်ဘေးအန္တရာယ်စီမံခန့်ခွဲမှုကော်မတီ၊ ကျန်းမာရေးဝန်ထမ်းများ၊ လူမှုအဖွဲ့အစည်းများ၊ ပရဟိတအသင်းများ။
မျိုးဆက်ခြားကျန်းမာရေးစောင့်ရှောက်မှုလုပ်ငန်း	မြို့နယ်ကျန်းမာရေးဦးစီးဌာန	အရေးပေါ်မျိုးဆက်ခြားဆေးများထောက်ပံ့ပေးခြင်း	သဘာဝဘေးအန္တရာယ်ဖြစ်ပြီးနောက်	မျိုးဆက်ခြားနှင့် သက်ဆိုင်သောဆေးဝါးများ	မြို့နယ်ကြက်ခြေနီအသင်း၊ မိခင်နှင့်ကလေးစောင့်

		၊မျိုးဆက်ခြင်းဆိုင်ရာအသိပညာပေးခြင်း			ရှောက်ရေးအသင်း၊အမျိုးသမီးရေးရာအသင်း၊ UN/ INGO
ရုပ်ပိုင်းဆိုင်ရာ/စိတ်ပိုင်းဆိုင်ရာဖွံ့ဖြိုးအောင်ဆောင်ရွက်ပေးခြင်း	ကျန်းမာရေးဦးစီးဌာန	သဘာဝဘေးအန္တရာယ်ဖြစ်ပေါ်သောနေရာများတွင် စိတ်ဓာတ်မြှင့်တင်အားပေးမှုများပြုလုပ်ပေးခြင်း။ လိုအပ်ပါကသက်ဆိုင်ရာ ကျန်းမာရေးဌာနများသို့လွှဲပြောင်းပေးခြင်း။	သဘာဝဘေးအန္တရာယ်ဖြစ်ပြီးနောက် (ရေရှည်)	ဆေးဝါးနှင့်တခြားလိုအပ်သောပစ္စည်းများ	ကျန်းမာရေးစောင့်ရှောက်မှလုပ်ငန်းကော်မတီ၊ မိခင်နှင့်ကလေးစောင့်ရှောက်ရေးအသင်း၊ အမျိုးသမီးရေးရာအသင်း၊ ကြက်ခြေနီ အသင်း
ကျန်းမာရေးပညာပေးခြင်း	ကျန်းမာရေးဦးစီးဌာန	ရောဂါကာကွယ်ရေးနည်းလမ်း၊ သန့်ရှင်းသောလူနေမှုစနစ်ရှိရန်၊ ရေကောင်းရေသန့်ရရှိသောနည်းလမ်းများဆောင်ရွက်ပေးခြင်း	သဘာဝဘေးအန္တရာယ်ဖြစ်ပြီးနောက် (ရေရှည်)	လက်ကမ်းစာစောင်များ၊ တစ်ကိုယ်ရေသန့်ရှင်းမှုပစ္စည်းများ	ကျန်းမာရေးစောင့်ရှောက်မှုလုပ်ငန်းကော်မတီ၊ မိခင်နှင့်ကလေးစောင့်ရှောက်ရေးအသင်း၊ အမျိုးသမီးရေးရာအသင်း၊ ကြက်ခြေနီအသင်း
နောက်ဆက်တွဲပြဿနာများကိုစောင့်ကြပ်ကြည့်ရှုခြင်း	ကျန်းမာရေးဦးစီးဌာန	သတင်းအချက်အလက်များစုစည်းမှတ်သားခြင်း၊ (သဘာဝဘေးအန္တရာယ်ကျရောက်သောနေရာများ)	သဘာဝဘေးအန္တရာယ်ဖြစ်ပြီးနောက်	ဆက်သွယ်ရမည့်ဖုန်းနံပါတ်များ	ကျန်မာရေးစောင့်ရှောက်မှုလုပ်ငန်းကော်မတီ၊ မြို့နယ်ကျေးလက်ဦးစီးဌာန၊ မြို့မိ၊ မြို့ဖများ၊ ရပ်ကျေးအုပ်ချုပ်ရေးမှူး၊ လူမှုရေးအသင်းအဖွဲ့များ

၄.၄.၆ စစ်တွေမြို့နယ် ထောက်ပံ့ပို့ဆောင်ရေးနှင့်လမ်းကြောင်းရှင်းလင်းရေးကဏ္ဍ၏ စံသတ်မှတ်ထားသောလုပ်ငန်းစဉ်များ

လုပ်ငန်းစဉ်	ဦးဆောင်မည့်သူ	ဘယ်လိုလုပ်မှာလဲ	ဘယ်အချိန်လုပ်မှာလဲ	အရင်းအမြစ်လိုအပ်ချက်	ပူးပေါင်းပါဝင်မည့်သူ
အစားအစာ၊ ရေ၊ အဝတ်အထည်နှင့်တစ်ကိုယ် ရေသုံးပစ္စည်းများအားစနစ်တကျဆောင်ရွက်ထားခြင်း	မြို့နယ်ထွေထွေအုပ်ချုပ်ရေးဦးစီးဌာန၊ထောက်ပံ့ပို့ဆောင်ရေးနှင့်လမ်းကြောင်းရှင်းလင်းရေးလုပ်ငန်းကော်မတီ	လိုအပ်ချက်များအားအစည်းဝေးများပြုလုပ်ဆောင်ရွက်ပြီးလိုအပ်ချက်များအားပြည်နယ်အဆင့်သို့တင်ပြပြီးတောင်းဆိုထားရှိရန်။	မုန်တိုင်းမတိုက်မီ	စားနပ်ရိက္ခာ၊ အဝတ်အထည်၊ မီး၊ ရေ၊ ဓါတ်မီး၊ ဆေးဝါး၊ မီးစက်	မြန်မာနိုင်ငံရဲတပ်ဖွဲ့နှင့်သက်ဆိုင်ရာဌာနဆိုင်ရာများ၊ လူငယ်အသင်းအဖွဲ့များ၊ လူမှုရေးအသင်းအဖွဲ့၊ ကြက်ခြေနီ၊ မီးသတ်
ထောက်ပံ့ပို့ဆောင်ရေးနှင့်လမ်းကြောင်းရှင်းလင်းရေးအတွက် မော်တော်ယာဉ်၊ ရေယာဉ်ဖော်ထုတ်ထားရှိခြင်း။	မြို့နယ်ထွေထွေအုပ်ချုပ်ရေးဦးစီးဌာန ထောက်ပံ့ပို့ဆောင်ရေးနှင့်လမ်းကြောင်းရှင်းလင်းရေးလုပ်ငန်းကော်မတီ	မော်တော်ယဉ်များ ရေယာဉ်များအားစနစ်တကျစာရင်းပြုစုထားရှိရန်	မုန်တိုင်းမတိုက်မီ	မော်တော်ယာဉ်၊ရေယာဉ်များဖုန်းနံပါတ်များ	ထောက်ပံ့ပို့ဆောင်ရေးနှင့်လမ်းကြောင်းရှင်းလင်းရေးလုပ်ငန်းကော်မတီ ကုန်းလမ်းပို့ဆောင်ရေးဦးစီးဌာန (မထသ)၊ ပြည်တွင်းရေကြောင်းပို့ဆောင်ရေးဦးစီးဌာန
ပစ္စည်းများသိုလှောင်ရန်ဂိုဒေါင်များဖော်ထုတ်ထားရှိခြင်း။	မြို့နယ်ထွေထွေအုပ်ချုပ်ရေးဦးစီးဌာန	မိမိမြို့နယ်အလိုက်၊ ဌာနအလိုက် ဂိုဒေါင်များဖော်ထုတ်ထားရန်၊ စာရင်းများပြုလုပ်ထားရန်	မုန်တိုင်းမတိုက်မီ	ဂိုဒေါင်၊ တာပေါ်လင်များ	ထောက်ပံ့ပို့ဆောင်ရေးနှင့်လမ်းကြောင်းရှင်းလင်းရေးလုပ်ငန်းကော်မတီ
ထောက်ပံ့ပို့ဆောင်ရေးပစ္စည်းများဖြန့်ဖြူးခြင်း။	မြို့နယ်ထွေထွေအုပ်ချုပ်ရေးဦးစီးဌာန	အခြားအဖွဲ့ဝင်များနှင့်ပူးပေါင်းပြီးအလေအလွင့်မရှိစေရန်စနစ်တကျဖြန့်ဝေပေးခြင်း	မုန်တိုင်းပြီးပြီးချင်း	စားနပ်ရိက္ခာ၊ အဝတ်အထည်၊ မီး၊ ရေ၊ ဓါတ်မီး၊ ဆေးဝါး၊ တစ်ကိုယ်ရေသုံးပစ္စည်း	ထောက်ပံ့ပို့ဆောင်ရေးနှင့်လမ်းကြောင်းရှင်းလင်းရေးလုပ်ငန်းကော်မတီ၊ မြို့နယ်

					ရဲတပ်ဖွဲ့၊ မြို့နယ်မီးသတ်တပ်ဖွဲ့ ကြက်ခြေနီအသင်း
ခိုလှုံရာနေရာများသို့ ဒုက္ခကျရောက်နေသည့် ဘေးသင့်ပြည်သူများ အချိန်မီ ရောက်ရှိနိုင်အောင် လမ်းကြောင်း ရှင်းလင်းဆောင်ရွက်ပေးခြင်း	ထောက်ပံ့ပို့ဆောင်ရေးနှင့် လမ်းကြောင်းရှင်းလင်းရေးလုပ်ငန်း ကော်မတီ	လိုအပ်ချက်များအား ပြည်နယ်အဆင့်သို့တင်ပြပြီး တောင်းဆိုထားရှိရန်	မုန်တိုင်းပြီးပြီးချင်း	မော်တော်ယာဉ်၊ ရေယာဉ်များ၊ ဖုန်းနံပါတ်များ	မြို့နယ်မီးသတ်တပ်ဖွဲ့၊ မြို့နယ်ရဲတပ်ဖွဲ့၊ တပ်မတော်၊ ကြက်ခြေနီအသင်း

၄.၄.၇ စစ်တွေမြို့နယ် ကနေဦးဆန်းစစ်မှုနှင့် ပျက်စီးဆုံးရှုံးမှုစာရင်းကောက်ယူရေးကဏ္ဍ၏ စံသတ်မှတ်ထားသောလုပ်ငန်းစဉ်များ

လုပ်ငန်းစဉ်	ဦးဆောင်မည့်သူ	ဘယ်လိုလုပ်မှာလဲ	ဘယ်အချိန်လုပ်မှာလဲ	အရင်းအမြစ်လိုအပ်ချက်	ပူးပေါင်းပါဝင်မည့်သူ
ပျက်စီးဆုံးရှုံးမှုများနှင့် ပတ်သက်သောသတင်း အချက်အလက်များ ကောက်ယူရန်သင်တန်း များပို့ချထားခြင်း	မြို့နယ်အထွေထွေအုပ်ချုပ်ရေးဦးစီးဌာန၊ ဘေးအန္တရာယ်ဆိုင်ရာစီမံခန့်ခွဲမှုဦးစီးဌာန	စာရင်းကောက်ယူသည့်ပုံစံများအားလိုအပ်သော သင်တန်းများပို့ချခြင်း၊ ကောက်ယူမည့်ပုံစံများ သတ်မှတ်ထားခြင်းနှင့် သက်ဆိုင်ရာသို့မျှဝေထားခြင်း	သဘာဝဘေးအန္တရာယ်မကျရောက်မီ	လူအင်အား၊ ငွေအင်အား သင်တန်းပို့ချတက်ရောက်သူ	ဗဟိုစာရင်းဦးစီးဌာန၊ ရပ်ကျေးအုပ်ချုပ်ရေးမှူး၊ UN/INGOs, CSO
ပျက်စီးဆုံးရှုံးမှုပုံစံ	သက်ဆိုင်ရာဌာနအလိုက်	အစည်းအဝေးပြုလုပ်ဆောင်ရွက်ခြင်း	သဘာဝဘေး အန္တရာယ်မကျရောက်မီ	စာရွက်စာတမ်း/ နည်းပညာ	မြို့နယ်အထွေထွေအုပ်ချုပ်ရေးမှူး၊ ရပ်ကျေးအုပ်ချုပ်ရေးမှူး၊ဘေးအန္တရာယ်ဆိုင်ရာစီမံခန့်ခွဲရေးဦးစီးဌာန၊

					ကျေးလက်ဦးစီးဌာန၊ လမ်းဦးစီးဌာန
ရပ်ကွက်ကျေးရွာအုပ်စုအလိုက်ဖုန်းနံပါတ်များရယူခြင်း	မြို့နယ်အထွေထွေအုပ်ချုပ်ရေးဦးစီးဌာန	လစဉ်အစည်းအဝေးမှကောက်ယူထားရှိခြင်း	သဘာဝဘေးအန္တရာယ်မကျရောက်မီ	ဖုန်းနံပါတ်	ရပ်ကျေးအုပ်ချုပ်ရေးမှူး
အပျက်အစီးစာရင်းကောက်ယူခြင်း (၁၂ နာရီအတွင်း တစ်ကြိမ်) (၃၆ နာရီအတွင်း တစ်ကြိမ်) (၇၂ နာရီအတွင်း တစ်ကြိမ်)	ကနဦးဆန်းစစ်မှုနှင့်ပျက်စီးဆုံးရှုံးမှုကော်မတီ	အဖွဲ့လိုက်ကွင်းဆင်းကောက်ယူ (အိုးအိမ်၊ ကျွဲနွား၊ လယ်မြေ၊ လမ်း၊ တံတား၊ ပုဇွန်တာ၊ ပညာရေး အဆောက်အဦး၊ ရေတွင်းရေကန်၊ လူ၊ ကျန်းမာရေးအဆောက်အဦး၊ ဘာသာရေးအဆောက်အဦး၊ အစိုးရအဆောက်အဦး	သဘာဝဘေးအန္တရာယ်ကျရောက်ပြီးနောက်	လူအင်အား၊ ပုံစံဖေါင်များ၊ ငွေ၊ ကား၊ ရေယာဉ်၊ ဆီ	မြို့နယ်အထွေထွေအုပ်ချုပ်ရေးဦးစီးဌာန၊ ရပ်ကျေးအုပ်ချုပ်ရေးမှူး၊ ဘေးအန္တရာယ်ဆိုင်ရာစီမံခန့်ခွဲမှုဦးစီးဌာန၊ သက်ဆိုင်ရာဌာနများ
ကောက်ယူထားသောစာရင်းများအားပေးပို့အစီရင်ခံစာတင်ပြခြင်း	မြို့နယ်အထွေထွေအုပ်ချုပ်ရေးဦးစီးဌာန	မိမိဒေသတွင် ထိခိုက်ဆုံးရှုံးမှုစာရင်းများအားအတည်ပြုခြင်း	သဘာဝဘေးအန္တရာယ်ဖြစ်နေစဉ်	ဖုန်း၊ Viber group တို့ဖြင့်တင်ပြဆောင်ရွက်ခြင်း	ရပ်ကျေးအုပ်စုအုပ်ချုပ်ရေးမှူးများ၊ မွေးမြူရေးနှင့်ကုသရေးဦးစီးဌာန၊ ကျေးလက်ဦးစီးဌာန၊ စိုက်ပျိုးရေးဌာန၊ လမ်းဦးစီးဌာန

အခန်း (၅) စစ်တွေမြို့နယ် အရေးပေါ်အခြေအနေ တုံ့ပြန်ဆောင်ရွက်မှုလုပ်ငန်းစဉ်များလုပ်ဆောင်ရန် တုံ့ပြန်ဆောင်ရွက်ရေး ကဏ္ဍအသီးသီး၏ အရင်းအမြစ်နှင့် လိုအပ်ချက်များ

စစ်တွေမြို့နယ် ဘေးအန္တရာယ်ဆိုင်ရာ စီမံခန့်ခွဲမှု ကော်မတီဝင်၊ အရေးပေါ်အခြေအနေ တုံ့ပြန်ဆောင်ရွက်ရေး စီမံချက် ရေးဆွဲရေး လုပ်ငန်းအဖွဲ့ဝင် ဌာနအကြီးအကဲများ၏ ဒေသတွင်း တုံ့ပြန်ဆောင်ရွက်မှုဆိုင်ရာအတွေ့အကြုံ၊ ဒေသန္တရဆိုင်ရာကျွမ်းကျင်အဆင့် အသိပညာများအပေါ် အခြေခံကာ ရေကြီးခြင်းဘေး (ဆိုင်ကလုန်းမုန်တိုင်းကြောင့် မုန်တိုင်း ဒီရေလှိုင်း)များ ဖြစ်ပေါ်ပါက ထိခိုက်ခံရလွယ်မှုအမြင့်ဆုံးသော ကျေးရွာနှင့်လူဦးရေကို ဖော်ထုတ်ရာ မြို့နယ်အတွင်း အရေးပေါ်အခြေအနေတုံ့ပြန်ဆောင်ရွက်ရန် အနိမ့်ဆုံး လူဦးရေစုစုပေါင်း (၄၈၀၀၀)ဖြင့် သဘောတူညီထားသည်။

အရေးပေါ်အခြေအနေတုံ့ပြန်ဆောင်ရွက်ရာတွင် ပေါင်းစပ်ညှိနှိုင်းရေးကဏ္ဍ၊ ကြိုတင်သတိပေးရေးကဏ္ဍ၊ ရှာဖွေကယ်ဆယ်ရေးနှင့်လုံခြုံရေးကဏ္ဍ၊ ခိုလှုံရာနေရာစီမံခန့်ခွဲရေးကဏ္ဍ၊ ကျန်းမာရေးစောင့်ရှောက်မှုကဏ္ဍ၊ ထောက်ပံ့ပို့ဆောင်ရေးနှင့်လမ်းကြောင်းရှင်းလင်းရေးကဏ္ဍ၊ ကနဦးဆန်းစစ်မှုနှင့် ပျက်စီးဆုံးရှုံးမှုစာရင်း ကောက်ယူရေးကဏ္ဍ စသောကဏ္ဍကြီး (၇)ရပ်ကို ဖော်ထုတ်ထားပြီး ထိခိုက်ခံရလွယ်လူဦးရေ (၄၈၀၀၀)ဦး နှင့်စခန်းနေထိခိုက်ခံရလွယ်လူဦးရေ (၂၅၁၈၅)အတွက် လုပ်ငန်းများ အကောင်အထည်ဖော်ဆောင်ရွက်ရာ တုံ့ပြန်ဆောင်ရွက်ရေး ကဏ္ဍအသီးသီး၏ လူသားအရင်းအမြစ် (Human Resource) တည်ဆောက်မှုနှင့် သက်ဆိုင်သော - အဆောက်အအုံများ၊ တုံ့ပြန်ရေးလုပ်ငန်းသုံးပစ္စည်းများ၊ ယာဉ်၊ ယန္တရားစသည်တို့အတွက် ဒေသတွင်းအရင်းအမြစ် (Existing capacity) နှင့် လိုအပ်မှု (Needs) ကို အခြေခံကာ၊ ကွာခြားချက် (Gaps) တို့ကို ဆွေးနွေး ဖော်ထုတ်ထားသည်။ ကြိုတင်ပြင်ဆင်ရေးနှင့် တုံ့ပြန်ဆောင်ရွက်ရေးဆိုင်ရာလုပ်ငန်းများကို ထိထိရောက်ရောက်ဆောင်ရွက်နိုင်ရန် ရည်ရွယ်ချက်ဖြင့် အရေးပေါ်အခြေအနေ တုံ့ပြန်ဆောင်ရွက်ရေး ကဏ္ဍအသီးသီးအတွက် အစိုးရဌာနအသီးသီးနှင့် အခြားသော ပူးပေါင်းပါဝင်ဆောင်ရွက်သူ (Stakeholders) များ၏ ချိတ်ဆက်မှုကို ဖော်ပြထားသည်။

၅. ၁ စစ်တွေမြို့နယ် ပေါင်းစပ်ညှိနှိုင်းမှုကဏ္ဍ ဒေသတွင်းရှိ အရင်းအမြစ်များ၊ လိုအပ်ချက်နှင့် ကွာခြားချက်များ

အမျိုးအစား	လိုအပ်သည့် အရေအတွက်	ဒေသအတွင်း ရရှိနိုင်သည့် အရင်းအမြစ်များ	ကွာခြားချက်	မှတ်ချက်
လူသားအရင်းအမြစ်				
ဥက္ကဋ္ဌ	၁	၁	၀	
ပေါင်းစပ်ညှိနှိုင်းမှု ကဏ္ဍမှ အဖွဲ့ဝင်များ	၁၅	၁၅	၀	
စခန်းစီမံခန့်ခွဲရေးကော်မတီ	၇	၇	၀	
ပစ္စည်း				
ကွန်ပျူတာ	၅	၂	၁	မြို့နယ်ထွေအုပ် (၂)၊

ကင်မရာ (ရှိရှိ)	၃	၂	၁	မြို့နယ်ထွေအုပ် (၁)၊ ပြန်ဆက်(၁)
ပရင်တာ	၁	၁	၀	ထွေအုပ် (၁)
I-COM	၅	၂	၃	ထွေအုပ် (၁)၊ ဘေးစီမံ (၁)
အထိုင်ဖုန်း	၁	၁	၀	ထွေအုပ် (၁)
မီးစက် (၂၅ ကောင်)	၁	၁	၁	ထွေအုပ် (၁)
စက်သုံးဆီ	၅၀ ဂါလံ	၀ ဂါလံ	၅၀	ပြင်ပမှဝယ်ယူရရှိနိုင်သည်
စာရေးကိရိယာ (A4)	၅ ရိန်း	၀	၅ ရိန်း	ပြင်ပမှဝယ်ယူရရှိနိုင်သည်
တီဗွီ	၁	၁	၀	ထွေအုပ် (၁)
ပရင်တာ (ကာလာ)	၁	၁	၀	ထွေအုပ် (၁)
မိတ္တူကူးစက်	၁	၁	၀	ထွေအုပ် (၁)
ရုံးခန်းနှင့်ရုံးသုံးပစ္စည်းများ				ထွေအုပ်မှရရှိနိုင်သည်
စားပွဲခုံများ	၁၀	၁၀	၀	ထွေအုပ်မှရရှိနိုင်သည်
ကုလားထိုင်	၃၀	၃၀	၀	ထွေအုပ်မှရရှိနိုင်သည်
ကြော်ငြာသင်ပုန်း	၁	၀	၁	ပြင်ပမှဝယ်ယူရရှိနိုင်သည်
ဓါတ်မီးကြိုး	၅	၀	၅	ပြင်ပမှဝယ်ယူရရှိနိုင်သည်

၅. ၂ ကြိုတင်သတိပေးချက်ကဏ္ဍ ဒေသတွင်းရှိ အရင်းအမြစ်များ၏ လိုအပ်ချက်နှင့်ကွာခြားချက်များ

အမျိုးအစား	လိုအပ်သည့် အရေအတွက်	ဒေသအတွင်း ရရှိနိုင်သည့် အရင်းအမြစ်များ	ကွာခြားချက်	မှတ်ချက်
လူသားအရင်းအမြစ်				
ဥက္ကဋ္ဌ	၁	၁	၀	
ကြိုတင်သတိပေးချက်ကဏ္ဍမှ အဖွဲ့ဝင်များ	၇	၇	၀	
ရပ်ကွက်နှင့် ကျေးရွာအုပ်ချုပ်ရေး မှူးများ (၂၂)	၂၂	၂၂	၀	
ကျေးရွာအုပ်ချုပ်ရေး စာရေးများ(၂၂)	၂၂	၂၂	၀	
စခန်းတာဝန်ခံ (၇)	၇	၇	၀	
ပစ္စည်း				

I-COM	၆၀		၆၀	ဌာနအတွင်း I-COM များသုံးမရပါ
အသံချဲ့စက် (လော်စပီကာ)	၂၂	၁၀	၁၁	ကျေးရွာအဆင့်တွင်ရရှိနိုင်
လက်ကိုင်အသံချဲ့စက် (ကျေးရွာစုစုပေါင်း)	၂၂	၁၀	၁၁	ကျေးရွာအဆင့်တွင်ရရှိနိုင်
လက်ကိုင်အသံချဲ့စက် (ကယ်ဆယ်ရေးစခန်းများတွင်သုံးရန်)	၄	၄	၀	စခန်းများတွင်ရှိသည်
ကား	၃	၃	၀	မီးသတ်
အင်တာနက်အထိုင်စက်	၁	၀	၁	
အချက်ပြအလံ(၅ ရောင်ပါ ၁စုံ)	၃	၀	၃၁	စခန်းနှင့်ရပ်ကွက်၊ ကျေးရွာ
ပိုစတာ၊ လက်ကမ်းစာစောင်	၁၀၀	၁၀၀	၀	ဘေးစီမံနှင့်ပြန်ကြားရေး
ဒီဇယ်၊ စက်သုံးဆီ (ဂါလံ)	၃၀	၀	၃၀	ပြင်ပမှဝယ်ယူရရှိနိုင်သည်

၅.၃ ရှာဖွေကယ်ဆယ်ရေးနှင့် လုံခြုံရေးကဏ္ဍဒေသတွင်းရှိ အရင်းအမြစ်များ၏ လိုအပ်ချက်နှင့် ကွာခြားချက်များ

အမျိုးအစား	လိုအပ်သည့်အရေအတွက်	ဒေသအတွင်းရရှိနိုင်သည့်အရင်းအမြစ်များ	ကွာခြားချက်	မှတ်ချက်
လူသားအရင်းအမြစ်				
ဥက္ကဌ	၁	၁	၀	
အဖွဲ့ဝင်	၆	၆	၀	
ရဲတပ်ဖွဲ့	၄၅	၄၅	၀	နယ်မြေရဲ(၅) ဦးနောက်ထပ်လိုအပ် လျှင် ခရိုင်၊ပြည်နယ်များမှအင်အားရယူရန်
မီးသတ်တပ်ဖွဲ့	၃၁	၃၁	၀	မြို့နယ်မီးသတ်ဦးစီးဌာနအင်အား
အရံမီးသတ်တပ်ဖွဲ့	၁၁၀	၁၁၀	၀	၁ ရွာလျှင် ၅ ဦးနှုန်း (၂၂)

အရံမီးသတ်တပ်ဖွဲ့	၂၁၀	၂၁၀	၀	စခန်း(၁)ခုတွင် ၃၀ ဦးနှုန်းဖြင့် စခန်း (၇)ခု
ကြက်ခြေနီ	၁၀၀	၁၀၀	၀	
ပစ္စည်း				
I-Com	၂၄	၈	၁၆	ရဲ (၅)၊ မီးသတ်(၃)
အထိုင်စက်	၁	၁	၀	မြို့နယ်ရဲတပ်ဖွဲ့
Speed Boat (မြင်းကောင်ရေ ၆၀)	၂	၂	၀	မီးသတ် (၁)၊ ထွေအုပ်(၁)
ခါတ်ဆီ ဂါလံ	၁၅၀	၀	၁၅၀	ပြင်ပမှဝယ်ယူရရှိနိုင်
ထမ်းစင်	၂၁	၅	၁၆	ကြက်ခြေနီ(၅)
Chain Saw	၂၁	၄	၁၇	မီးသတ် (၄)
အသက်ကယ်ကြိုး (၁၀၀ ပေ)	၁၃၀	၀	၁၃၀	
အသက်ကယ်ကြိုး (၁၄ ပေ)	၁၃၀	၁၀	၁၂၀	မီးသတ်တပ်ဖွဲ့ (၁၀)
အရေးပေါ်လူနာတင်ကား	၃	၃	၀	မီးသတ်၊ သွေးလှူရှင်၊ ရွှေဂရုဏာ
အရေးပေါ်လူနာတင်ကား	၁၀	၀	၁၀	စခန်းအတွက်
Hand Speaker	၂၁	၁၀	၁၁	
မီးသတ်လက်အိတ် (အဖွဲ့ဝင်စုစုပေါင်း ၂၉၃ ဦး)	၂၉၃	၂၀	၂၇၃	မီးသတ်တပ်ဖွဲ့
အသက်ကယ်အကျီ	၅၀၃	၀	၅၀၃	စခန်း(၁)ခုတွင် ၃၀ ဦးနှုန်းဖြင့် စခန်း (၇) ခု
အသက်ကယ်ဘောကွင်း (စခန်း၊ကျေးရွာ၊ ရပ်ကွက်)	၁၀၀	၃၅	၇၅	ကြက်ခြေနီ ၂၅၊ မီးသတ် ၁၀
ခေါင်းစည်းလက်နှိပ်ဓာတ်မီး (စခန်း၊ ကျေးရွာ၊ ရပ်ကွက်)	၅၀၃	၀	၅၀၃	
လက်ထိုးလှေ (စခန်း၊ ကျေးရွာ၊ ရပ်ကွက်)	၃၀	၀	၃၀	
စက်တပ်ယာဉ် ဘုတ်အသေး	၄	၀	၄	
၃ရက်စာ (ခြောက်ဆွဲခြောက်) (၂၉၃ဦးရေ)	၃၅၁၆	၀	၃၅၁၆	တစ်ရက်လျှင် ၄ ထုပ်
၃ရက်စာ (ခြောက်ဆွဲခြောက်) (၂၁၀ဦးရေ) စခန်းအရံမီးသတ်တပ်ဖွဲ့ဝင်	၂၅၂၀	၀	၂၅၂၀	တစ်ရက်လျှင် ၄ ထုပ်
သံတူးရွင်း	၃၀	၀	၃၀	

ရဲဒင်း	၃၀		၃၀	
ဒုရက်စာသောက်ရေ (လူ-၂၉၃ ဦးရေ)	၁၁၅၈	၀	၁၁၅၈	၁ရက် (၁ဦး ၂ လီတာ)
ဒုရက်စာသောက်ရေ (လူ-၂၁၀ ဦးရေ) စခန်းအရံမီးသတ်တပ်ဖွဲ့ဝင်	၁၂၆၀	၀	၁၂၆၀	၁ရက် (၁ဦး ၂ လီတာ)
ငါးမန်းလှေ	၁၀	၀	၁၀	

၅. ၄ ခိုလှုံရာနေရာစီမံခန့်ခွဲရေးကဏ္ဍဒေသတွင်းရှိအရင်းအမြစ်များ၏လိုအပ်ချက်နှင့်ကွာခြားချက်များ

အမျိုးအစား	လိုအပ်သည့် အရေ အတွက်	ဒေသအတွင်း ရရှိနိုင်သည့် အရင်းအမြစ်များ	ကွာခြားချက်	မှတ်ချက်
လူသားအရင်းအမြစ်				
ဥက္ကဋ္ဌ	၁	၁	၀	
အဖွဲ့ဝင်များ	၁၇	၁၇	၀	
ရပ်ကျေးအုပ်စုအုပ်ချုပ်ရေးမှူး	၆၁	၆၁	၀	
စခန်းတာဝန်ခံ	၇	၇	၀	
ပစ္စည်း				
ခိုလှုံရာနေရာများ (ဆိုင်ကလုန်း Shelter လူဦးရေ ၈၀၀ဆန့်) စုစုပေါင်းလူဦးရေ (၄၈၀၀၀)	၆၀	၅	၅၅	
ခိုလှုံရာနေရာများ (ဆိုင်ကလုန်း Shelter လူဦးရေ ၈၀၀ဆန့်) စခန်း (၇)ခုမှ စုစုပေါင်းလူဦးရေ (၂၅၁၈၅)	၃၁	၄	၂၇	Cyclone Shelter (၄) လုံးတည်ဆောက်ပြီးစီး (ခေါင်းဒုတ္တာ (၂) လုံး၊ ဘောဒူဖ (၂)လုံး
တာပေါ်လင် (၂၀ ပတ်လည်) အိမ်ထောင်စု(၈၀၀၀)	၈၀၀၀	၁၀၀၀	၇၀၀၀	ပြည်နယ်အစိုးရ၊ ဘေးအန္တရာယ်ဆိုင်ရာ စီမံခန့်ခွဲမှု ဦးစီးဌာန၊ ကြက်ခြေနီ
တာပေါ်လင် (၂၀ ပတ်လည်) စခန်းအိမ်ထောင်စု (၃၀၀၀)	၃၀၀၀	၁၀၀၀	၂၀၀၀	ပြည်နယ်အစိုးရ၊ ဘေးအန္တရာယ်ဆိုင်ရာ စီမံခန့်ခွဲမှု ဦးစီးဌာန၊ ကြက်ခြေနီ၊ UN/INGOs

၃ရက်စာသောက်ရေ (လူ-၄၈၀၀၀ ဦးရေ) ၁ရက် (၁ဦး ၂ လီတာ)	၂၈၈၀၀၀	၀	၂၈၈၀၀၀	ရခိုင်ပြည်နယ်အစိုးရအဖွဲ့၊ ဘေးအန္တရာယ်ဆိုင်ရာစီမံခန့်ခွဲမှုဦးစီးဌာန၊ UN/INGOs များမှတောင်းခံရန်
၃ရက်စာသောက်ရေ (စခန်းလူ-၂၅၁၈၅ ဦးရေ) ၁ရက် (၁ဦး ၂ လီတာ)	၁၅၁၁၁၀	၀	၁၅၁၁၁၀	ရခိုင်ပြည်နယ်အစိုးရအဖွဲ့၊ ဘေးအန္တရာယ်ဆိုင်ရာစီမံခန့်ခွဲမှုဦးစီးဌာန၊ UN/INGOs များမှတောင်းခံရန်
၃ရက်စာ (ခြောက်ဆွဲခြောက်) (၄၈၀၀၀ဦးရေ) ၁ရက် ၄ ထုပ်	၅၇၆၀၀၀	၀	၅၇၆၀၀၀	ရခိုင်ပြည်နယ်အစိုးရအဖွဲ့၊ ဘေးအန္တရာယ်ဆိုင်ရာစီမံခန့်ခွဲမှုဦးစီးဌာန၊ UN/INGOs များမှတောင်းခံရန်
၃ရက်စာ (ခြောက်ဆွဲခြောက်) (စခန်းလူ-၂၅၁၈၅ ဦးရေ) ၁ရက် ၄ ထုပ်	၃၀၂၂၂၀	၀	၃၀၂၂၂၀	ရခိုင်ပြည်နယ်အစိုးရအဖွဲ့၊ ဘေးအန္တရာယ်ဆိုင်ရာစီမံခန့်ခွဲမှုဦးစီးဌာန၊ UN/INGOs များမှတောင်းခံရန်
ရေပုံး (မိသားစု ၉၀၀၀)	၈၀၀၀	၀	၈၀၀၀	မြို့နယ်ကြက်ခြေနီအသင်း၊ ဘေးအန္တရာယ်ဆိုင်ရာစီမံခန့်ခွဲမှုဦးစီးဌာန၊ UN/INGOs များမှတောင်းခံရန်
ရေပုံး (စခန်းနေ မိသားစု ၃၀၀၀)	၃၀၀၀	၀	၃၀၀၀	ကြက်ခြေနီ၊ ဘေးအန္တရာယ်ဆိုင်ရာစီမံခန့်ခွဲမှုဦးစီးဌာန UN/INGOs များမှတောင်းခံရန်
ယာယီအိမ်သာ (လူ ၅၀လျှင် ၁ လုံး)လူဦးရေ ၄၈၀၀၀ အတွက်	၉၆၀	၀	၉၆၀	ကြက်ခြေနီ၊ ဘေးအန္တရာယ်ဆိုင်ရာစီမံခန့်ခွဲမှုဦးစီးဌာန၊ UN/INGOs များမှတောင်းခံရန်
ယာယီအိမ်သာ (လူ၅၀လျှင် ၁ လုံး) စခန်းလူဦးရေ-၂၅၁၈၅ အတွက်	၅၀၃	၀	၅၀၃	ကြက်ခြေနီ၊ ဘေးအန္တရာယ်ဆိုင်ရာစီမံခန့်ခွဲမှုဦးစီးဌာန၊

				UN/INGOs များမှတောင်းခံရန်
မီးစက် (၅၇ ရွာ) ဆိုင်ကလုန်း shelter အပေါ်အခြေခံ	၅၈	၀	၅၈	မြို့နယ်ကျေးလက်၊ ပြည်နယ် ကျေးလက်တို့ဆီမှကူညီတောင်းခံရန်
မီးစက် (စခန်း ၇ ခု) ဆိုင်ကလုန်း shelter အပေါ်အခြေခံ	၆၆	၀	၆၆	မြို့နယ်ကျေးလက်၊ ပြည်နယ် ကျေးလက်တို့ဆီမှကူညီတောင်းခံရန်
စက်သုံးဆီ	၁၄၀၀၀		၁၄၀၀၀	တရက် (၂)ဂါလံ ၁ ပတ်စာ
ဆိုလာ	၈၀၀၀		၈၀၀၀	မြို့နယ်ကျေးလက်၊ ပြည်နယ် ကျေးလက်တို့ဆီမှကူညီတောင်းခံရန်
ဆိုလာ (စခန်းအတွက်)	၃၀၀၀	၀	၃၀၀၀	
ဖိုင်ဘာစက်လှေ	၇	၀	၇	
စက်သုံးဆီ (၁x၁၀ဂါလံx၅၀)	၅၀၀		၅၀၀	
အမှိုက်ပုံး (ကြီး)	၇၀	၀	၇၀	ပြည်နယ်၊ မြို့နယ်စည်ပင်သာယာရေးအဖွဲ့မှအကူညီတောင်းခံရန်
အမှိုက်ပုံး (ကြီး) စခန်းအတွက်	၅၀	၀	၅၀	
တကိုယ်ရည်သုံးပစ္စည်း	၈၀၀၀		၈၀၀၀	အိမ်ထောင်စုအားအခြေခံပြီးတွက် (၈၀၀၀)
တကိုယ်ရည်သုံးပစ္စည်း (စခန်းအတွက်)	၃၀၀၀		၃၀၀၀	အိမ်ထောင်စုအားအခြေခံပြီးတွက် (၃၀၀၀)
လူနာတင်ကား	၁၀	၃	၇	မီးသတ်၊ ကြက်ခြေနီ၊ ကျန်းမာရေး

၅. ၅ ကျန်းမာရေးစောင့်ရှောက်မှုကဏ္ဍဒေသတွင်းရှိ အရင်းအမြစ်များနှင့် ကွာခြားချက်နှင့် လိုအပ်မှု ပြဿနာ

အမျိုးအစား	လိုအပ်သည့် အရေ အတွက်	ဒေသအတွင်း ရရှိနိုင်သည့် အရင်းအမြစ်များ	ကွာခြားချက်	မှတ်ချက်
လူသားအရင်းအမြစ်				
ကျန်းမာရေးဆပ်ကော်မတီ	၁၅	၁၅	၀	
မြို့နယ်ဆရာဝန် (ဥက္ကဌ)	၁	၁	၀	

လက်ထောက်ကျန်းမာရေးမှူး (ကျန်းမာရေးမှူး ၂)	၇	၇	၀	
ပြည်သူ့ကျန်းမာရေး ကြီးကြပ် (၁) ကျန်းမာရေးမှူး ၃	၄	၄	၀	
ဘက်စုံသားဖွား	၄၈	၄၈	၀	
ကြီးကြပ် (၂) ကျန်းမာရေးမှူး ၄	၃၅	၃၅		
အမျိုးသမီးရေးရာအသင်း	၁၅၆၃	၁၅၆၃	၀	
မြို့နယ်ကြက်ခြေနီအဖွဲ့	၅၀	၅၀	၀	
အရံသားဖွား	၁၃	၁၃	၀	
ကျန်းမာရေးလုပ်သား	၉၈	၉၈	၀	
ပစ္စည်း				
ထမ်းစင်	၂၁	၅	၁၆	ကြက်ခြေနီ (၅)
လူနာတင်ကား	၁၀	၁	၉	ကျန်းမာရေး (၁)
ဆေးဝါးထည့်ရန်ဆေးသေတ္တာဘူး	၃၁	၃၁	၀	
ဆေးဝါး (ဓါတ်ဆား၊ ရေသန့်ဆေးပြား၊	၁၂၀၀၀	၁၂၀၀၀		ကျန်းမာရေးဦးစီးဌာန
အမိုက်ပုံး (ကယ်ဆယ်ရေးစခန်း တစ်ခုလျှင် ၄ခု၊ စုစုပေါင်း ၅၆)	၂၂၄	၀	၂၂၄	ကျန်းမာရေးဦးစီးဌာန
အမိုက်ပုံး (ကယ်ဆယ်ရေးစခန်း တစ်ခုလျှင် ၄ခု၊ စုစုပေါင်းစခန်း ၆၆)	၂၆၄	၀	၂၆၄	ကျန်းမာရေးဦးစီးဌာန
လက်အိပ်	၁၂၀၀၀	၁၂၀၀၀		ယာယီခိုလှုံရာစခန်း အတွက်
ဆေးစိမ်ခြင်ထောင်(၄ဦး - ၁လုံး) ၄၈၀၀၀ ဦး	၁၂၀၀၀	၀	၁၂၀၀၀	ကျန်းမာရေးဦးစီးဌာန ၊ UN/INGOs
ဆေးစိမ်ခြင်ထောင်(၄ဦး - ၁လုံး) စခန်းလူဦးရေ ၂၅၈၁၅ ဦး	၆၄၅၃	၀	၆၄၅၃	UN/INGOs
ရှေးဦးသူနာပြုသေတ္တာ	၄၈	၄၈	၀	

၅.၆ ထောက်ပံ့ပို့ဆောင်ရေးကဏ္ဍတွင် အသုံးပြုမည့်အရင်းအမြစ်များနှင့် ကွာခြားချက်နှင့်လိုအပ်မှုပြဇယား

အမျိုးအစား	လိုအပ်သည့် အရေအတွက်	ဒေသအတွင်း ရရှိနိုင်သည့် အရင်းအမြစ်များ	ကွာခြားချက်	မှတ်ချက်
လူသားအရင်းအမြစ်				
ဥက္ကဋ္ဌ	၁	၁	၀	
အဖွဲ့ဝင်များ	၉	၉	၀	
အရံမီးသတ်	၁၁၀	၁၁၀	၀	
အရံမီးသတ် (စခန်းအတွက်)	၂၁၀	၂၁၀	၀	
ပစ္စည်း				
ဒုရက်စာ (ခြောက်ဆွဲခြောက်) (၄၈၀၀၀ ဦးရေ) ၁ရက် ၄ ထုပ်	၅၇၆၀၀၀	၀	၅၇၆၀၀၀	ရခိုင်ပြည်နယ်အစိုးရအဖွဲ့၊ ဘေးအန္တရာယ်ဆိုင်ရာစီမံခန့်ခွဲမှုဦးစီးဌာန၊ UN/INGOs များမှတောင်းခံရန်
ဒုရက်စာ (ခြောက်ဆွဲခြောက်) (၂၅၁၈၅ စခန်းဦးရေ) ၁ရက် ၄ ထုပ်	၃၀၂၂၂၀	၀	၃၀၂၂၂၀	ရခိုင်ပြည်နယ်အစိုးရအဖွဲ့၊ ဘေးအန္တရာယ်ဆိုင်ရာစီမံခန့်ခွဲမှုဦးစီးဌာန၊ UN/INGOs များမှတောင်းခံရန်
ဒုရက်စာသောက်ရေ (လူ-၄၈၀၀၀ ဦးရေ) ၁ရက် (၁ဦး ၂ လီတာ)	၂၈၈၀၀၀	၀	၂၈၈၀၀၀	ရခိုင်ပြည်နယ်အစိုးရအဖွဲ့၊ ဘေးအန္တရာယ်ဆိုင်ရာစီမံခန့်ခွဲမှုဦးစီးဌာန၊ UN/INGOs များမှတောင်းခံရန်
ဒုရက်စာသောက်ရေ (စခန်းလူ-၂၅၁၈၅ ဦးရေ) ၁ရက် (၁ဦး ၂ လီတာ)	၁၅၁၁၁၀	၀	၁၅၁၁၁၀	ရခိုင်ပြည်နယ်အစိုးရအဖွဲ့၊ ဘေးအန္တရာယ်ဆိုင်ရာစီမံခန့်ခွဲမှုဦးစီးဌာန၊ UN/INGOs များမှတောင်းခံရန်
ဂိုဒေါင်	၉	၉	၀	ညေဝတီအားကစားရုံ (၂)၊ ရခိုင်စီးပွားရေးဦးဆောင်ကုမ္ပဏီ(၁)၊ ဝွတ်ဘာရားသား ကုမ္ပဏီ (၃)ပြည်နယ်ထွေအုပ် (၁)၊ မြို့နယ်ထွေအုပ် (၁)

စက်လှေကြီး (ဆန်အိပ် (၃၀၀) အထက်ဆန့်)	၃	၃	၀	ပြည်တွင်းရေကြောင်းပို့ဆောင်ရေးနှင့်ညွှန်ကြားရေးဦးစီးဌာန
ကားကြီး	၃၀	၃၀	၀	Faw ကား၊၁၂ ဘီးကား၊ ထရပ်ကား၊ ယာဉ်စည်းကမ်း၊လမ်းစည်းကမ်းထိန်းသိမ်းရေးကော်မတီ၊ စစ်တပ်၊ ရဲတပ်ရင်း၊
ဓာတ်မီး	၆၀	၀	၆၀	စခန်း (အဖွဲ့ ၃၀အပါအဝင်)ပေါင်း ၆၀အတွက် ပြင်ပမှဝယ်ယူရရှိ
အသက်ကယ်အင်္ကျီ	၂၁၀	၃၀	၁၈၀	ဘေးစီမံ
အသက်ကယ်အင်္ကျီ (စခန်းအတွက်)	၁၂၀	၃၀	၉၀	ဘေးစီမံ
တာပေါ်လင် (၂၀ ပတ်လည်) အိမ်ထောင်စု ၈၀၀၀	၈၀၀၀	၀	၈၀၀၀	UN/INGOs
တာပေါ်လင် (၂၀ ပတ်လည်) စခန်းအိမ်ထောင်စု ၃၀၀၀	၃၀၀၀	၀	၃၀၀၀	UN/INGOs
စက်သုံးဆီ ဂါလံ	၃၀၀	၀	၃၀၀	
ဆေးစိမ်ခြင်ထောင်(၄ဦး - ၁လုံး) ၄၅၀၀၀ ဦး	၁၁၂၅၀	၀	၁၁၂၅၀	UN/INGOs
ဆေးစိမ်ခြင်ထောင်(၄ဦး - ၁လုံး) စခန်းလူဦးရေ၅၃၀၀၀ ဦး	၁၃၂၅၀	၀	၁၃၂၅၀	UN/INGOs
စောင် (တစ်အိမ်ထောင် ၃ထည်) အိမ်ထောင်စု ၈၀၀၀	၂၄၀၀၀	၀	၂၄၀၀၀	UN/INGOs
စောင် (တစ်အိမ်ထောင် ၃ထည်) အိမ်ထောင်စု ၃၀၀၀)	၉၀၀၀	၀	၉၀၀၀	UN/INGOs

၅.၇ ကနဦး လိုအပ်ချက်နှင့် ပျက်စီးဆုံးရှုံးမှုစာရင်းကောက်ယူရေးကဏ္ဍတွင် အရင်းအမြစ်များနှင့် ကွာခြားချက်နှင့် လိုအပ်မှုပြဇယား

အမျိုးအစား	လိုအပ်သည့် အရေအတွက်	ဒေသအတွင်း ရရှိနိုင်သည့် အရင်းအမြစ်များ	ကွာခြားချက်	မှတ်ချက်
လူသားအရင်းအမြစ်				
ဥက္ကဌ	၁	၁	၀	
အဖွဲ့ဝင်	၃၃	၃၃	၀	
ပစ္စည်း				

ပလက်စတစ်အကြည်အိတ် (အကြီး) စာရင်းဇယားများ သိမ်းဆည်းရန် ရေစိုခံအိတ်	၄၀	၀	၄၀	
ပေတံ၊ခဲတံ၊ဘောပင်၊ခဲဖျက် ဆပ်	၃၃	၀	၃၃	
ထီး၊ မိုးကာ	၃၃	၀	၃၃	တစ်ဦးလျှင်(၁)နှုန်း
ဓာတ်မီး	၃၃	၀	၃၃	တစ်ဦးလျှင်(၁)နှုန်း
အသက်ကယ်အကျီ	၃၃	၀	၃၃	
မော်တော်ယာဉ်	၇	၂	၅	ထွေအုပ်၊ ဘေးစီမံ
စက်ဆီ ဂါလံ	၃၅		၃၅	
ရေယာဉ် (စပီးဘုတ်)	၃	၀	၃	
အဖွဲ့ဝင် (၃၃ ယောက်) သောက်ရေ တရက် ၂ လီတာ	၁၉၈	၀	၁၉၈	၁ဦး (၁ x ၂လီတာ) ၃ရက်အတွက်
ခေါက်ဆွဲခြောက်ထုပ် (၃၃ ဦး ၄ထုပ် ၃ ရက်)	၃၉၆	၀	၃၉၆	
ကျောပိုးအိတ်	၃၃	၀	၃၃	
တစ်ကိုယ်ရေးသုံးပစ္စည်း	၃၃	၀	၃၃	

အခန်း(၆) စစ်တွေမြို့နယ် အရေးပေါ်အခြေအနေ တုံ့ပြန်ဆောင်ရွက်ရေးဆိုင်ရာ လုပ်ငန်းစဉ်များ ပေါင်းစပ်ဆောင်ရွက်မှု လုပ်ငန်းစဉ်ပြပုံစံ

၆.၁ တုံ့ပြန်ဆောင်ရွက်ရေး ကဏ္ဍအသီးသီးအတွက်အစိုးရဌာန အသီးသီးနှင့်အခြားသော ပူးပေါင်းပါဝင်ဆောင်ရွက်သူ (Stakeholders) များ၏ ချိတ်ဆက်မှုပြပုံစံ

အရေးပေါ်အခြေအနေတွင် ဘေးသင့်ပြည်သူများအတွက် တုံ့ပြန်ဆောင်ရွက်ရေးလုပ်ငန်းစဉ်များကို ရခိုင်ပြည်နယ်တွင်အခြေစိုက်ပြီး မတူညီသောကျွမ်းကျင်မှုများအရ ကဏ္ဍအသီးသီးဖော်ဆောင်နေသော ပြည်တွင်းပြည်ပအစိုးရအဖွဲ့များ အပါအဝင်ဒေသအတွင်းရှိ စီးပွားရေးလုပ်ငန်းရှင်နှင့် လူမှုဂုဏ်အဖွဲ့အစည်းများနှင့် ကြိုတင်ပေါင်းစပ်ထားခြင်းဖြင့် အရေးပေါ်ကာလတွင် ဆောင်ရွက်ရမည့် အဆင်ပြေချောမွေ့နိုင်မည်ဖြစ်သည်။ အောက်ဖော်ပြပါ ဇယားတွင် ကဏ္ဍအသီးသီးတွင် ပေါင်းစပ်နိုင်မည့် ဌာန၊ အဖွဲ့အစည်း၊ စီးပွားရေးလုပ်ငန်းရှင်များနှင့် လူမှုဂုဏ်အသင်းတို့ကို ချိတ်ဆက်ထားသည်။

အကြောင်းအရာ	ဌာန	UN / INGO	CSO	Private Sector
အစားအစာ ❖ ခြောက်ဆွဲခြောက် ❖ ဘီစကွတ် ❖ ကြက်ဥ ❖ ရေသန့်	❖ မြို့နယ်ဘေးအန္တရာယ်ဆိုင်ရာ စီမံခန့်ခွဲမှုဦးစီးဌာန ❖ မြို့နယ်အထွေထွေအုပ်ချုပ်ရေးဦးစီးဌာန	❖ WFP ❖ ICRC ❖ CDNH ❖ MRF ❖ Plan Myanmar ❖ NRC	❖ အရေးပေါ်ကူညီစောင့်ရှောက်ရေး အသင်း ❖ အမျိုးသမီးများကွန်ယက်	
ရေနှင့်ပတ်ဝန်းကျင်သန့်ရှင်းမှု	❖ ကျေးလက်ဦးစီးဌာန ❖ စည်ပင်သာယာရေးအဖွဲ့	❖ ICRC ❖ ACF ❖ CDN ❖ Oxfam ❖ NRC	❖ MRCS	
ကျန်းမာရေး	❖ ကျန်းမာရေးဌာန	❖ ICRC ❖ MSF ❖ ACF ❖ IOM ❖ Mercy Corp ❖ RI	❖ MRCS ❖ သွေးလှူရှင်အသင်း	
ပညာရေး	❖ ပညာရေးဌာန ❖ ပညာရေးနှင့်လေ့ကျင့်ရေး ဦးစီးဌာန	❖ UNICEF ❖ CFSI ❖ BAJ ❖ SCI ❖ Plan Myanmar		
ယာယီအမိုးအကာ	❖ ကျေးလက်ဒေသဖွံ့ဖြိုးရေး ဦးစီးဌာန	❖ UNICEF ❖ ICRC ❖ IOM	❖ MRCS	

NFI	❖ မြို့နယ်အထွေထွေအုပ်ချုပ်ရေးဦးစီးဌာန ❖ မြို့နယ်ဘေးအန္တရာယ်ဆိုင်ရာစီမံခန့်ခွဲမှုဦးစီးဌာန	❖ UNICEF ❖ ICRC ❖ DRC ❖ NRC ❖ IOM ❖ Solidarity	❖ MRCS	
ကျား၊မ အခန်းကဏ္ဍ	❖ မြို့နယ်အထွေထွေအုပ်ချုပ်ရေးဦးစီးဌာန ❖ အမျိုးသမီးရေးရာအဖွဲ့ ❖ အမျိုးသမီးသက်မွေးဝမ်းကျောင်းနှင့်အိမ်တွင်းမှုသင်တန်းကျောင်း	❖ UNFPA ❖ CFSI ❖ CDNH ❖ DRC ❖ Oxfam ❖ IRC ❖ RI		
ကလေးသူငယ်အခွင့်အရေး	❖ မြို့နယ်အထွေထွေအုပ်ချုပ်ရေးဦးစီးဌာန ❖ မြို့နယ်ဘေးအန္တရာယ်ဆိုင်ရာစီမံခန့်ခွဲမှုဦးစီးဌာန ❖ ပညာရေးဦးစီးဌာန	❖ UNICEF ❖ SCI ❖ Plan Myanmar ❖ NRC ❖ LWF		
လမ်းပန်းဆက်သွယ်ရေး	❖ ကျေးလက်လမ်းဦးစီးဌာန	❖ MHDO ❖ BAJ		
စိတ်ပိုင်းဆိုင်ရာနှစ်သိမ့်ဆွေးနွေးမှု	❖ ကျန်းမာရေးဌာန ❖ လူမှုဝန်ထမ်းမိခင်နှင့်ကလေး ❖ MRCS	❖ ACF ❖ MSF		

နောက်ဆက်တွဲ

နောက်ဆက်တွဲ (၁) စစ်တွေမြို့နယ်အတွင်းရှိ အစိုးရဌာနများ

စဉ်	ရာထူး	ဌာန	ဆက်သွယ်ရမည့်ဖုန်းနံပါတ်
၁	မြို့နယ်အုပ်ချုပ်ရေးမှူး	မြို့နယ်အထွေထွေအုပ်ချုပ်ရေးဦးစီးဌာန	၀၉၄၂၅၀၀၉၆၅၇
၂	ရဲမှူး	မြို့နယ် ရဲတပ်ဖွဲ့	၀၉၅၁၉၄၁၉၆
၃		မြို့နယ် မီးသတ်ဦးစီးဌာန	၀၉၂၅၀၂၃၈၇၀၂
၄		မြို့နယ် စီမံကိန်းဦးစီးဌာန	၀၉၄၅၁၈၄၉၇၃
၅		မြို့နယ်ဆည်မြောင်းနှင့်ရေအရင်းအမြစ်ဦးစီးဌာန	၀၉၇၇ ၃၃၀ ၆၈၆၄
၆		မြို့နယ် စိုက်ပျိုးရေးဦးစီးဌာန	၀၉ ၄၂၁၇၂၇၉၅၂
၇	လ/ထဦးစီး	မြို့နယ် လယ်ယာမြေစီမံခန့်ခွဲရေးနှင့်စာရင်းအင်း ဦးစီးဌာန	၀၉ ၇၆၇၉၃၉၇၇၉
၈		မြို့နယ် သစ်တော ဦးစီးဌာန	၀၉၄၀၂၅၀၃၆၈၅
၉		မြို့နယ် လမ်းဦးစီးဌာန	၀၉၄၄၀၇၄၂၆၅၉
၁၀		မြို့နယ် စည်ပင်သာယာရေးကော်မတီ	၀၉၈၅၀၀၈၀၁
၁၁		မြို့နယ် ကျေးလက်ဒေသ ဖွံ့ဖြိုးတိုးတက်ရေး ဦးစီးဌာန	၀၉၄၅၀၅၅၄၂၁၉၉
၁၂		မြို့နယ် ပညာရေး	၀၉၅၆၈၀၂၄၁
၁၃		မြို့နယ် ပြည်သူ့ကျန်းမာရေး ဦးစီးဌာန	၀၉၄၁၀၀၀၀၁၃၃
၁၄		မြို့နယ် မွေးမြူရေးနှင့် ကုသရေး ဦးစီးဌာန	၀၉၄၉၆၇၆၇၉၇
၁၅		မြို့နယ်ရက္ခန်းကျောင်း	၀၉၂၅၀၁၇၁၄၃၈
၁၆		မြို့နယ် လူဝင်မှုကြီးကြပ်ရေးနှင့် အမျိုးသား မှတ်ပုံတင်ရေး ဦးစီးဌာန	၀၄၃ ၂၁၁၅၈
၁၇		မြို့နယ် လျှပ်စစ်ဓါတ်အားဖြန့်ဖြူးရေး	၀၉၅၆၈၀၆၁၂
၁၈		မြို့နယ် တိုင်းရင်းဆေး	၀၉၉၆၅၉၆၅၃၁၉ ၉
၁၉		မြို့နယ် ပြည်တွင်းအခွန်	၀၄၃၂၁၀၅၈
၂၀		မြို့နယ် အကောက်ခွန်	၀၄၃၂၁၀၁၉
၂၁		မြို့နယ် မီးသတ်	၀၄၃ ၂၁၅၀၂
၂၂		မြို့နယ် စာရင်းစစ်	၀၄၃ ၂၂၆၂၉
၂၃		မြို့နယ်သ/မ	၀၄၃ ၂၁၁၈၄
၂၄		မြို့နယ် စက်မှုလယ်ယာ	၀၄၃ ၂၁၂၄၈
၂၅		မြို့နယ် တရားရုံး	၀၄၃ ၂၁၃၀၆
၂၆		မြို့နယ် ဥပဒေရုံး	၀၄၃ ၂၁၃၂၆

၂၇		မြို့နယ် မြို့ပြနှင့်အိမ်ရာဖွံ့ဖြိုးရေး ဦးစီးဌာန	၀၄၃ ၂၁၃၁၈
၂၈		မြို့နယ် အား /ကာ	၀၄၃ ၂၂၆၀၃
၂၉		မြို့နယ် ငါးလုပ်ငန်းဦးစီးဌာန	၀၉၄၂၁၇၁၄၀၁၇
၃၀		မြို့နယ် လယ်/ဖွံ့ဘဏ်	၀၉၄၃၂၁၇၁
၃၁		မြို့နယ် ကုန်တင်/ကုန်ချ	၀၉ ၄၂၁၇၁၄၃၅၁
၃၂		မြို့နယ် ကျေးလက်လမ်း	၀၉၅၆၈၀၃၇၂
၃၃		မြို့နယ် ဆားလုပ်ငန်း	၀၉၈၅၁၀၁၆၆
၃၄		အလုပ်သမားရေးရာဆက်ဆံရေးဦးစီးဌာန	၀၉၈၅၁၀၁၆၆

နောက်ဆက်တွဲ (၂) စစ်တွေမြို့နယ်အတွင်းရှိ ရပ်ကွက်များအခြေပြု ခိုလှုံရာနေရာဖော်ထုတ်ထားရှိမှုနှင့် ဆိုင်ကလုန်းမုန်တိုင်း ခိုလှုံရာနေရာလိုအပ်ချက်

စဉ်	ရပ်ကွက်	ခိုလှုံရာနေရာ (ဘုန်းကြီးကျောင်း၊ဆိုင်ကလုန်းခိုလှုံရာအဆောက်အဦ၊ တောင်ကုန်း)	အရွယ်အစား			ဝင်ဆံ့လူဦးရေ	စုစုပေါင်း လူဦးရေ	လိုအပ်သော လူဦးရေ	မိုင်အကွာအဝေး	သယ်ယူပို့ဆောင်ရေး ကုန်းလမ်း၊ရေလမ်း၊ခြေလျင်	အချိန် (မိနစ်)	မှတ်ချက်
			အလျား	အနံ	အမြင့်							
၁	ကျေးပင်ကြီး	အလက(၇)၊ စာသင်ကျောင်း	၄၀	၂၀	၂၅	၁၂၃၉	၁၇၄၇	၈	၀. ၂၅ မိုင်	ခြေလျင်	၅	
		ရပ်ကွက်မှေ့ာရုံ		၁၅	၂၅	၅၀၀			၀. ၂၅ မိုင်	ခြေလျင်	၅	
၂	မောလိပ်ရပ်ကွက်	တက္ကသိုလ်ကျောင်းဟောင်း	၁၀၀	၅၀	၁၈	၁၀၀၀	၁၉၈၂	၆၈၂	၀. ၂၅ မိုင်	ခြေလျင်	၁၀	
		အထက(ခွဲ) မောလိပ်	၁၀၀	၃၀	၁၅	၃၀၀			၀. ၂၅ မိုင်	ခြေလျင်	၅	
၃	အိုးတန်းရပ်ကွက်	မူလွန်(အ. မက ၅)	၁၂၀	၂၀	၂၀	၉၀၀	၉၂၁	၂၁	၂၀၀ ပေ	ကုန်းလမ်း	၁၀	
၄	မိဇ္ဖရပ်ကွက်	စာသင်ကျောင်း (မိဇ္ဖအလက)	၁၀၀	၈၀	၃၀	၁၃၉၈	၁၃၇၂		၂၀၀ ပေ	ခြေလျင်	၁၅	
၅	ရှုပတောင်ရပ်ကွက်	ရပ်ကွက်မှေ့ာရုံ	၄၀	၂၀	၂၀	၁၀၀	၉၈၄		ရပ်ကွက်တွင်း	ခြေလျင်	၁၅	
		အမက၊ ရှုပတောင်	၄၀	၂၀	၁၅	၄၀၀			ရပ်ကွက်တွင်း	ခြေလျင်	၁၀	
		တရုတ်ဘုံကျောင်း	၆၀	၃၀	၃၀	၈၀၀			ရပ်ကွက်တွင်း	ခြေလျင်	၁၅	
၆	ရှုပမြောက်ရပ်ကွက်	ရပ်ကွက်မှေ့ာရုံ	၄၀	၂၅	၁၅	၂၀၀	၁၄၀၈	၅၀၈	ရပ်ကွက်တွင်း	ခြေလျင်	၁၅	
		အမက ၃၊ အလက ၄	၁၀၀	၅၀	၃၀	၇၀၀			ရပ်ကွက်တွင်း	ခြေလျင်	၁၀	
၇	မြို့သူကြီးရပ်ကွက်	အမက(မြို့သူကြီး)	၆၀	၃၀	၉	၁၆၁၄	၁၇၆၄	၁၅၀	၀. ၅(မိုင်)	ကုန်းလမ်း	၂၀	

၈	တရားသိစု	မဟာကုသလဘုန်းတော်ကြီးကျောင်း	၄၀	၃၀	၁၅	၅၀၀	၁၂၀၄	၅၄	၀. ၅(မိုင်)	ကုန်းလမ်း	၁၀	
		ဇောတိဘုန်းတော်ကြီးကျောင်း	၃၀	၂၀	၁၃	၃၅၀			၀. ၅(မိုင်)	ကုန်းလမ်း	၁၀	
		မူလတန်းကျောင်း၊ ဓမ္မာရုံ	၂၀	၄၀	၁၅	၃၀၀			၀. ၅(မိုင်)	ကုန်းလမ်း	၁၀	
၉	လမ္မတော်တောင်ရပ်ကွက်	ကယုချောင်းဘုန်းတော်ကြီးကျောင်း	၄၀	၃၀	၂၅	၁၀၀၀	၃၃၈၉	၁၀၆၉	၀. ၂၅ မိုင်	ခြေလျင်	၁၀	
		ခေါင်းလောင်းဘုန်းတော်ကြီးကျောင်း၊အထက (၃)	၄၀	၃၀	၂၅	၁၂၀၀			၀. ၂၅ မိုင်	ခြေလျင်	၁၅	
		ရဲကျော်သူဘုန်းတော်ကြီးကျောင်း	၆၀	၄၀	၃၅	၁၂၀			၀. ၂၅ မိုင်	ခြေလျင်	၁၀	
၁၀	လမ်းမတော်မြောက်ရပ်ကွက်	သစ္စမ္မဇောတိကာရုံဘုန်းတော်ကြီးကျောင်း	၅၀	၃၀	၁၅	၂၅၀	၂၄၉၃	၄	၀. ၂၅ မိုင်	ခြေလျင်	၁၀	
		အထက(၃)၊ စာသင်ကျောင်း၊ နှစ်ထပ်ဆောင်	၁၀၀	၃၀	၁၅	၁၀၀၀			၀. ၅ မိုင်	ခြေလျင်	၁၅	
		အထက(၃)၊ စာသင်ကျောင်း၊ တစ်ထပ်ဆောင်	၅၀	၃၀	၁၅	၄၁၃			၀. ၅ မိုင်	ခြေလျင်	၁၅	
		အထက(၃)၊ စာသင်ကျောင်း၊ တစ်ထပ်ဆောင်	၅၀	၃၀	၁၅	၄၁၃			၀. ၅ မိုင်	ခြေလျင်	၁၅	
		အထက(၃)၊ စာသင်ကျောင်း၊ တစ်ထပ်ဆောင်	၅၀	၃၀	၁၅	၄၁၃			၀. ၅ မိုင်	ခြေလျင်	၁၅	
၁၁	ရွှေပြားရပ်ကွက်	ခေါင်းလောင်းဘုန်းတော်ကြီးကျောင်း	၅၀	၃၀	၁၃	၁၅၀	၁၄၁၃	၁၁၆၁	၀. ၃ မိုင်	ခြေလျင်	၁၀	
		ဝါယာမဘုန်းတော်ကြီးကျောင်း	၄၀	၂၅	၁၃	၁၀၀			၀. ၃ မိုင်	ခြေလျင်	၁၀	
		မဟာကုသလဘုန်းတော်ကြီးကျောင်း	၆၀	၄၀	၁၅	၁၀၀			၀. ၃ မိုင်	ခြေလျင်	၁၀	
၁၂	ဆင်ကူးလမ်းရပ်ကွက်	ရဲကျော်သူဘုန်းတော်ကြီးကျောင်း	၆၀	၆၀	၁၅	၃၀၀၀	၄၉၅၈		၅၀၀(ကိုက်)	ခြေလျင်	၁၀	
		အလက(၆)၊ဆင်ကူးလမ်း	၁၈၀	၃၀	၁၀	၃၀၀၀			၅၀၀(ကိုက်)	ခြေလျင်	၁၀	

		ဆင်ကူးလမ်းဘုန်းတော်ကြီး ကျောင်း	၄၅	၄၀	၉	၁၀၀၀			၅၀၀(ကိုက်)	ခြေလျင်	၁၀	
၁၃	အုန်းတပင်ရပ်ကွက်	လရောင်ဝင်းဘုန်းကြီး ကျောင်း	၃၄	၂၄	၁၂	၃၀၀	၁၆၂၇		၀. ၅ မိုင်	ကုန်းလမ်း	၁၀	
		အလက(၆)၊ဆင်ကူးလမ်း	၁၂၀	၂၅	၁၅	၁၃၂၈			၀. ၅ မိုင်	ကုန်းလမ်း	၁၀	
၁၄	လမ်းသစ်ရပ်ကွက်	အထက(၅)	၈၀	၁၆	၁၈	၁၀၀၀	၂၈၀		၁ (ဖာလုံ)	ခြေလျင်	၁၀	
		ဓမ္မစကြာဘုန်းကြီးကျောင်း၊ ငှက်ပျောတောကျောင်း	၆၀	၄၀	၂၀	၅၀			၂ (ဖာလုံ)	ခြေလျင်	၁၅	
၁၅	ရွာကြီးမြောက်ရပ်ကွက်	အမက၊ရွာကြီးမြောက်	၁၂၀	၃၀	၉	၁၅၀	၅၆၄၄	၅၂၇၄	၁. ၁၄(မိုင်)	ခြေလျင်	၅	
		ဂြစ်ချေဘုန်းကြီးကျောင်း	၈၀	၃၀	၁၅	၁၀၀			၁. ၁၄(မိုင်)	ခြေလျင်	၅	
			၁၂၀	၄၀	၁၅	၁၂၀			၁. ၁၄(မိုင်)	ခြေလျင်	၅	
၁၆	ရွာကြီးတောင်ရပ်ကွက်	အတုလမာရဇိန်ပြည်လုံးချမ်းသာဘုရားကြီး	၃၀၀	၂၀၀	၆၀	၅၀၀	၂၁၄၁	၁၆၄၁	၅၀ (ပေ)	ကုန်းလမ်း	၂၀	
၁၇	ဘောင်းဒွတ်သားစုရပ်ကွက်	ဘုန်းတော်ကြီးကျောင်း	၆၀	၃၀	၂၆	၁၀၀၄	၁၀၀၆	၂	၀. ၂၅ မိုင်	ကုန်းလမ်း	၁၀	
၁၈	ဘောက်သီးစုရပ်ကွက်	အထက၊၂	၂၅၀	၃၀	၂၅	၂၀၀	၁၉၇၇	၉၇၇	၂၀၀ မိုင်	ခြေလျင်	၁၅	
		မြို့မဘုန်းတော်ကြီးကျောင်း	၉၀	၃၀	၁၈	၅၀၀			၅၅၀ မိုင်	ခြေလျင်	၂၅	
		ခေမာဝံသဘုန်းတော်ကြီး ကျောင်းတိုက်	၆၀	၂၅	၁၅	၂၀၀			၅၀၀ မိုင်	ခြေလျင်	၂၅	
		ဆည်ကြီးကျောင်းတိုက်	၄၅	၁၈	၁၀	၁၀၀			၅၀၀ မိုင်	ခြေလျင်	၂၀	
၁၉	ကျောင်းတက်လမ်းရပ်ကွက်	ရွှေစေတီဘုန်းတော်ကြီး ကျောင်း	၁၀၀	၄၀	၃၀	၃၀၀	၂၃၀၁	၁၄၀၁	၂ (ဖာလုံ)	ကုန်းလမ်း	၃၀	
		ပြည်တော်ပြန်ဘုန်းတော် ကြီးကျောင်း	၁၀၀	၄၀	၃၀	၃၀၀			၂ (ဖာလုံ)	ကုန်းလမ်း	၃၀	
		အမက(မူလွန်) ကျောင်းတက်လမ်း၊ ဓမ္မာရုံ	၁၀၀	၄၀	၃၀	၃၀၀			၂ (ဖာလုံ)	ကုန်းလမ်း	၃၀	

၂၀	ပြည်တော်သာရပ်ကွက်	ဗုဒေါမော် ဘုန်းတော်ကြီးကျောင်း	၈၀	၂၀	၅	၃၀၀	၄၆၆၃	၄၃၆၃	၁ (ဖာလုံ)	ကုန်းလမ်း	၃၀	
၂၁	ညေဝတီရပ်ကွက်	ဓမ္မရာမဘုန်းတော်ကြီး ကျောင်း	၆၀	၂၀	၁၀	၃၀၀	၃၆၆၇	၁၈၆၇	ရပ်ကွက်တွင်း	ခြေလျင်	၃၀	
		နန်းရွှေဂူဘုန်းတော်ကြီး ကျောင်း	၆၀	၂၀	၁၀	၃၀၀			ရပ်ကွက်တွင်း	ခြေလျင်	၃၀	
		ဂန္ဓာရုံ ဘုန်းတော်ကြီး ကျောင်း	၆၀	၂၀	၁၀	၃၀၀			ရပ်ကွက်တွင်း	ခြေလျင်	၃၀	
		ဇေယျဝတီဘုန်းတော်ကြီး ကျောင်း	၆၀	၂၀	၁၀	၃၀၀			ရပ်ကွက်တွင်း	ခြေလျင်	၃၀	
		ဓမ္မရက္ခိတဘုန်းတော်ကြီး ကျောင်း	၆၀	၂၀	၁၀	၃၀၀			ရပ်ကွက်တွင်း	ခြေလျင်	၃၀	
		ဓမ္မသိပ္ပံဘုန်းတော်ကြီး ကျောင်း	၆၀	၂၀	၁၀	၃၀၀			ရပ်ကွက်တွင်း	ခြေလျင်	၁၀	
၂၂	အနောက်စံပြရပ်ကွက်	ည ဇာကာရမဘုန်းတော် ကြီး ကျောင်း	၄၀	၃၀	၃၅	၈၇၀	၁၂၁၂၀	၅၀၅၂	၀. ၂၅ မိုင်	ခြေလျင်	၁၀	
		ဆုတောင်းပြည့်ကျောင်း	၅၀	၄၀	၄၀	၈၇၇			၁၅၀ (ပေ)	ခြေလျင်	၁၀	
		စာသင်ကျောင်း	၆၀	၂၀	၂၅	၂၁၉၆			၀. ၅ မိုင်	ခြေလျင်	၁၀	
		ယာယီစာသင်ကျောင်း	၄၀	၃၀	၁၈	၁၀၀၀			၀. ၅ မိုင်	ခြေလျင်	၁၀	
		မော်ဂျူလာဟောက်	၄၀	၂၀	၂၀	၂၁၁၅			၀. ၃၅ မိုင်	ခြေလျင်	၁၀	
၂၃	ရဲနွယ်စုရပ်ကွက်	သာသနာ့ဗိမာန်(လောကာ နန္ဒာ)	၁၇၁	၇၂	၂၈	၆၀၀	၁၉၂၉	၉၇၉	၁ ဖာလုံ မိုင်	ကုန်းလမ်း	၃၀	
		ဓမ္မာရုံ(လောကာနန္ဒာ)	၆၀	၃၀	၁၅	၁၀၀			၁ ဖာလုံ မိုင်	ကုန်းလမ်း	၂၀	
၂၄	မကျည်းမြိုင်ရပ်ကွက်	အထက(ခွဲ) မကျည်းမြိုင်	၆၀	၃၀	၂၅	၂၅၀	၁၂၅၃၀	၁၁၉၈၀	၁ ဖာလုံ	ကုန်းလမ်း	၁ နာရီ	
		စာသင်ကျောင်း၊ အလိုတော်ပြည့်ဘုန်း တော်ကြီးကျောင်း	၇၀	၃၀	၃၀	၃၀၀			၁ ဖာလုံ	ကုန်းလမ်း	၁ နာရီ	

၂၅	ကသဲရပ်ကွက်	သံဃရတနာကျောင်း၊ဘုန်းတော်ကြီးကျောင်း	၅၀	၂၀	၁၂	၃၅၀	၃၀၅၉	၁၉၀၉	ရပ်ကွက်တွင်း	ကုန်းလမ်း	၄၅	
		အမက၊ကသဲ	၁၂၀	၃၀	-	၄၀၀			ရပ်ကွက်တွင်း	ကုန်းလမ်း	၃၀	
		သာသနာ့ရောင်ခြည်ဘုန်းတော်ကြီးကျောင်း	၄၀	၁၅	၁၀	၂၅၀			ရပ်ကွက်တွင်း	ကုန်းလမ်း	၃၀	
		စိန်မြောင်ဘုန်းတော်ကြီးကျောင်း	၄၀	၃၅	၁၀	၁၅၀			ရပ်ကွက်တွင်း	ကုန်းလမ်း	၃၀	
၂၆	စက်ရုံစုရပ်ကွက်	အထက(စက်ရုံစု)	၂၀၀	၈၀	၆၀	၆၀၀	၁၆၇၈	၇၇၈	ရပ်ကွက်တွင်း	ကုန်းလမ်း	၁၀	
		အမက(ရွာသာယာ)	၁၀၀	၄၅	၃၅	၃၀၀			ရပ်ကွက်တွင်း	ကုန်းလမ်း	၁၀	
၂၇	ကုန်တန်းရပ်ကွက်	ပုသိမ်ဘုန်းတော်ကြီးကျောင်း	၆၀	၃၀	၃၀	၄၀၀	၅၂၇၈	၄၀၂၈	ရပ်ကွက်တွင်း	ခြေလျင်	၁၀	
		ပစ္စိမဝံသာရုံဘုန်းတော်ကြီးကျောင်း	၇၀	၄၀	၂၀	၁၀၀			ရပ်ကွက်တွင်း	ခြေလျင်	၁၀	
		တောင်ရွှေရွာဘုန်းတော်ကြီးကျောင်း	၇၀	၄၀	၂၀	၁၀၀			ရပ်ကွက်တွင်း	ခြေလျင်	၁၀	
		စစ်ကဲတော်မင်းဘုန်းတော်ကြီးကျောင်း	၇၀	၇၀	၃၀	၂၀၀			ရပ်ကွက်တွင်း	ခြေလျင်	၂၀	
		ဓမ္မာရုံဘုန်းတော်ကြီးကျောင်း	၅၀	၃၀	၂၀	၁၀၀			ရပ်ကွက်တွင်း	ခြေလျင်	၂၀	
		ဘင်္ဂလားအဝကျွန်းဘုန်းတော်ကြီးကျောင်း	၆၀	၄၀	၂၅	၁၅၀			ရပ်ကွက်တွင်း	ခြေလျင်	၅	
		ယတြာဘုန်းတော်ကြီးကျောင်း	၆၀	၃၀	၂၅	၁၀၀			ရပ်ကွက်တွင်း	ခြေလျင်	၅	
		အမက(၁၃)	၆၀	၃၀	၂၅	၁၀၀			ရပ်ကွက်တွင်း	ခြေလျင်	၅	
၂၈	ဘောလုံးကွင်းရပ်ကွက်	အထက(၁) အဆောင်(၁)	၄၀၀	၃၀	၃၀	၅၀၀	၁၉၇၀	၁၀၇၀	၁ (ဖာလုံ)	ကုန်းလမ်း	၅	
		အထက(၁) အဆောင်(၂)	၁၃၀	၃၀	၃၀	၃၀၀			၁ (ဖာလုံ)	ကုန်းလမ်း	၅	
		ဓမ္မာရုံ(ရပ်ကွက်အတွင်း)	၆၀	၃၀	၁၅	၁၀၀			၁ (ဖာလုံ)	ကုန်းလမ်း	၅	

၂၉	ကျောင်းကြီးလမ်းရပ်ကွက်	ဓမ္မာရုံ	၇၀	၂၅	၁၃	၁၃၀၀	၅၂၀၃	၇၃၁	ရပ်ကွက်တွင်း	ခြေလျင်	၅	
		အမက၊ကျောင်းကြီးလမ်း	၁၁၀	၃၀	၂၀	၃၁၇၂			ရပ်ကွက်တွင်း	ခြေလျင်	၅	
၃၀	အောင်မင်္ဂလာရပ်ကွက်	အလက(ခွဲ)အောင်မင်္ဂလာ	၃၅	၁၅	၂၀	၂၅၀၀	၅၆၈၉	၃၁၈၉	၀. ၅ (မိုင်)	ကုန်းလမ်း	၁၀	
၃၁	ဆတ်ရိုးကျရပ်ကွက်	ဆတ်ရိုးကျ(အထက(ခွဲ))	၁၀၀	၃၀	၁၈	၅၀၀	၁၅၄၄၄	၁၃၅၉၄	၂ (ဖာလုံ)	ကုန်းလမ်း	၁၀	
		ဘုန်းတော်ကြီးကျောင်း	၅၀	၄၀	၃၀	၅၀၀			၃၀၀ (ပေ)	ကုန်းလမ်း	၁၀	
		ဝေဠုဝန်ဘုန်းတော်ကြီးကျောင်း	၈၀	၂၀	၂၅	၇၀၀			၇ (ဖာလုံ)	ကုန်းလမ်း	၅	
		Modular house	၃၀	၂၀	၂၅	၁၅၀			၁ (ဖာလုံ)	ကုန်းလမ်း	၅	
၃၂	မင်းဂံရပ်ကွက်	အမက(၁)မင်းဂံ	၁၂၀	၃၅	၁၂	၃၅၀	၁၁၉၇၈		၀. ၀၂၅ မိုင်	ကုန်းလမ်း	၁၀	
		အထက(၉)မင်းဂံ	၁၀၀၀	၃၅	၂၄	၁၀၂၁၉			၀. ၀၃၅ မိုင်	ကုန်းလမ်း	၁၀	
		အမက(၁၁)မင်းဂံ	၁၂၀	၃၅	၁၂	၇၀၀			၀. ၀၂၇ မိုင်	ကုန်းလမ်း	၁၀	
		အမက(၁၄)မင်းဂံ	၁၀၀	၃၅	၁၂	၈၀၀			၀. ၀၂ မိုင်	ကုန်းလမ်း	၂၀	
၃၃	အောင်မင်္ဂလာမြောက်ရပ်ကွက်	ဘုန်းတော်ကြီးကျောင်း	၄၀	၃၀	၂၀	၈၀	၆၂၅	၄၆၉	၀. ၁ မိုင်	ခြေလျင်	၁၅	
		ဓမ္မာရုံ (ဘုန်းတော်ကြီးကျောင်း)	၅၀	၂၀	၁၀	၇၆			၀. ၁ မိုင်	ခြေလျင်	၁၅	
	စုစုပေါင်း						**၁၂၄၄၄**					

နောက်ဆက်တွဲ (၃) စစ်တွေမြို့နယ်အတွင်းရှိ ကျေးရွာများအခြေပြု ခိုလှုံရာနေရာဖော်ထုတ်ထားရှိမှုနှင့် ဆိုင်ကလုန်းမုန်တိုင်း ခိုလှုံရာနေရာလိုအပ်ချက်

စဉ်	ရပ်ကွက်/ ကျေးရွာအုပ်စု	ကျေးရွာ	ခိုလှုံရာနေရာ (ဘုန်းကြီးကျောင်း၊ဆိုင်ကလုန်း ခိုလှုံရာ အဆောက်အဦ၊ တောင်ကုန်း)	အရွယ်အစား			ဝင်ဆံ့လူဦးရေ	စုစုပေါင်း လူဦးရေ	လိုအပ်သော လူဦးရေ	မိုင် အကွာအဝေး	သယ်ယူပို့ဆောင်ရေး ကုန်းလမ်း၊ ရေလမ်း၊ခြေလျင်	အချိန် (မိနစ်)	မှတ်ချက်
				အလျား	အနံ	အမြင့်							
၁	ကျေးတောအုပ်စု	ကျေးတော	ဘုန်းကြီးကျောင်း	၈၀	၆၀	၂၅	၁၅၂၆	၁၀၈၂		၁ (ဖာလုံ)	ခြေလျင်	၁၀	
		ရွှေပြည်သာ	ဘုန်းကြီးကျောင်း	၈၀	၈၀	၂၅	၂၀၉၀	၁၅၁၄		၁ (ဖာလုံ)	ခြေလျင်	၁၀	
		ကျေးတောပိုက်ဆိပ်	ဘုန်းကြီးကျောင်း	၁၀၀	၈၀	၂၅	၂၂၁၄	၂၀၂၆		၁ (ဖာလုံ)	ခြေလျင်	၁၀	
၂	ချောင်းနွယ်အုပ်စု	ချောင်းနွယ်	ဘုန်းကြီးကျောင်း	၁၀၀	၇၀	၂၅	၁၀၀	၉၉၀	၈၂၀	၁ (ဖာလုံ)	ခြေလျင်	၁၀	
			စာသင်ကျောင်း	၁၀၀	၆၅	၃၀	၇၀			၁ (ဖာလုံ)	ခြေလျင်	၅	
		ဇော်မဒက်	ဘုန်းကြီးကျောင်း	၁၀၀	၆၀	၃၃	၈၀	၄၁၃	၃၃၃	၁ (ဖာလုံ)	ခြေလျင်	၁၀	
		ကံပြင်ရွာသစ်	ဘုန်းကြီးကျောင်း	၁၄၀	၅၀	၃၀	၅၀	၄၀၂	၃၅၂	၁ (ဖာလုံ)	ခြေလျင်	၁၀	
		ကံပြင်ရွာဟောင်း	ဘုန်းကြီးကျောင်း	၁၀၀	၅၀	၃၂	၆၀	၄၂၉	၃၆၉	၁ (ဖာလုံ)	ခြေလျင်	၁၀	
		သုံးဆောင်	ဘုန်းကြီးကျောင်း	၁၀၀	၅၀	၃၅	၆၀	၄၄၁	၃၈၁	၁ (ဖာလုံ)	ခြေလျင်	၁၀	
၃	မြစ်နားကျေးရွာအုပ်စု	မြစ်နား	ဘုန်းကြီးကျောင်း	၈၀	၈၀	၆၀	၆၀၀	၅၃၆		၆၀ ပေ	ကုန်းလမ်း	၁၅	
		မင်းလှ	Cyclone Shelter	၈၀	၈၀	၈၀	၁၂၀၀	၆၅၆		၁၂၀ ပေ	ကုန်းလမ်း	၁၅	
			စာသင်ကျောင်း	၁၂၀	၃၀	၂၀	၃၀၀			၂၀	ကုန်းလမ်း	၂၀	
			ဘုန်းကြီးကျောင်း	၁၂၀	၁၂၀	၃၀	၈၀၀			၄၀၀	ကုန်းလမ်း	၃၀	

၄	ညိုရောင်ကျေးရွာအုပ်စု	ညိုရောင်	ဘုန်းကြီးကျောင်း	၁၀၀	၈၀	၉	၆၇၀	၆၆၇		၁ (ဖာလုံ)	ခြေလျင်	၁၀	
၅	ဝါဘိုကျေးရွာအုပ်စု	ဝါဘို	ဘုန်းကြီးကျောင်း	၆၀	၅၀	၁၂	၃၅၀	၁၅၆၅	၂၄၅	၂ (ဖာလုံ)	ခြေလျင်	၁၀	
			အထက(၈)ဝါဘို	၁၂၀	၃၀	၁၅	၇၀၀			၂ (ဖာလုံ)	ခြေလျင်	၁၀	
			ဓမ္မာရုံ	၉၀	၄၀	၁၂၀	၂၇၀			၂ (ဖာလုံ)	ခြေလျင်	၁၀	
၆	တောကံကျေးရွာအုပ်စု	တောကံ	စာသင်ကျောင်း	၈၀	၃၀	၃	၃၀၀	၆၆၃	၆၃	၀. ၀၅ (ဖာလုံ)	ခြေလျင်	၅	
			စာသင်ကျောင်း	၈၀	၃၀	၃	၃၀၀			၀. ၀၅ (ဖာလုံ)	ခြေလျင်	၅	
		ကြံတော	စာသင်ကျောင်း	၈၀	၃၀	၃	၃၀၀	၆၁၃		၀. ၀၄ (ဖာလုံ)	ခြေလျင်	၁၀	
			စာသင်ကျောင်း	၁၂၀	၅၀	၁၀	၅၀၀			၀. ၀၄ (ဖာလုံ)	ခြေလျင်	၁၀	
၇	သိန်းတန်ကျေးရွာအုပ်စု	သိန်းတန်	စာသင်ကျောင်း	၈၀	၃၀	၂	၃၀၀	၆၀၆		၀. ၀၅ (ဖာလုံ)	ခြေလျင်	၅	
			ဘုန်းကြီးကျောင်း	၁၂၀	၄၀	၂	၅၀၀			၁ (ဖာလုံ)	ခြေလျင်	၅	
		ရာတန်	အမက(ရာတန်)	၈၀	၃၀	၂	၃၀၀	၄၄၆		၀. ၀၈ (ဖာလုံ)	ခြေလျင်	၅	
			ဘုန်းကြီးကျောင်း	၁၂၀	၅၀	၁၀	၃၀၀			၁ (ဖာလုံ)	ခြေလျင်	၅	
၈	ဂန့်ဂေါ်ထွန်းကျေးရွာအုပ်စု	ဂန့်ဂေါ်ကျွန်း	ဘုန်းကြီးကျောင်း	၂၀၀	၃၁၂၀	၁၂	၉၅၅	၉၃၇		၇ မိုင်	ကုန်းလမ်း	၃၀	
		သက္ကေပြင်ရွာမ	စာသင်ကျောင်း	၁၅၀	၈၀	၁၂	၁၂၇၇	၁၂၄၅		၆ မိုင်	ကုန်းလမ်း	၂၅	
၉	သင်းဂနက်ကျေးရွာအုပ်စု	သင်းဂနက်	သြိကူမေ့ သကျန	၉၀	၃၀	၉	၂၂၄၉	၂၀၀၁		၁၀၀ပေ	ခြေလျင်	၁၅	
		သာယာကုန်း(ရခိုင်)	ဘုန်းကြီးကျောင်း	၅၀	၂၀	၈	၄၈၀	၄၃၇		၁၀၀ပေ	ခြေလျင်	၅	
		ကိုးဆောင်	ဗလီ	၃၀	၂၀	၉	၇၃၁	၆၅၄		၁၀၀ပေ	ခြေလျင်	၅	

		သာယာကုန်း(ကမန်)	ဗလီ	၃၀	၂၀	၉	၆၆၂	၅၅၁		၁၀၀ပေ	ခြေလျင်	၅	
		လှမေချေ	ဗလီ	၃၀	၂၀	၉	၁၈၇၆	၁၆၂၉		၁၀၀ပေ	ခြေလျင်	၅	
		သင်္ကေပြင်ကုန်း						၆၀၈၆					
၁၀	ဥယျာဉ်သာကျေးရွာအုပ်စု	ခရမ်းပြာ	ဗလီ	၃၀	၂၀	၁၁	၁၉၂၅	၃၈၁		ကျေးရွာအတွင်း	ခြေလျင်	၁၀	
		ခရေမြိုင်	စာသင်ကျောင်း	၆၀	၃၀	၁၀	၁၀၅၀	၉၈၈		ကျေးရွာအတွင်း	ခြေလျင်	၁၀	
		ဥယျာဉ်သာ	အာရဗီစာသင်ကျောင်း	၆၀	၂၀	၁၀	၁၆၄၀	၁၄၇၇		ကျေးရွာအတွင်း	ခြေလျင်	၁၀	
		သရက်ကုန်း	အာရဗီစာသင်ကျောင်း	၄၀	၂၀	၁၀	၃၇၂	၁၇၃၈	၁၃၆၆	ကျေးရွာအတွင်း	ခြေလျင်	၁၀	
		အောင်ချမ်းသာ	စာသင်ကျောင်း	၆၀	၂၅	၉	၁၃၁၅	၁၂၈၅		ကျေးရွာအတွင်း	ခြေလျင်	၁၀	
		ပိန္နဲကုန်း	-					၀					
၁၁	ရွာသစ်ကေကျေးရွာအုပ်စု	ရွာသစ်ကေ	ဘုန်းကြီးကျောင်း	၈၀	၆၀	၅၀	၃၀၀၀	၂၁၃၉		၀. ၅ (မိုင်)	ကုန်းလမ်း	၁၅	
		သင်္ကေပြင်ဈေး	ဗလီ၊ စခန်းကော်မတီရုံး	၈၀	၆၀	၅၀	၃၀၀၀	၁၂၇၁၆	၉၇၁၆				
၁၂	နာရီကန်ကျေးရွာအုပ်စု	နာရီကန်	ဘုန်းကြီးကျောင်း	၁၀၀	၈၀	၆၀	၃၀၀	၁၀၀၇	၂၅၇	၁၂၀ ပေ	ခြေလျင်		
			ဘုန်းကြီးကျောင်း	၈၀	၆၀	၅၀	၃၀၀			၁၀၀ ပေ	ခြေလျင်	၁၅	
			စာသင်ကျောင်း	၁၀၀	၄၀	၃၀	၁၅၀			၁၅၀ ပေ	ခြေလျင်	၁၀	
၁၃	ကျားမသောက်ကျေးရွာအုပ်စု	ကျားမသောက်	ဘုန်းကြီးကျောင်း	၆၀	၆၀	၃၀	၉၈၆	၉၆၇		၁ (ဖာလုံ)	ခြေလျင်	၁၀	
		ကျောက်တန်းချေ	ဘုန်းကြီးကျောင်း	၄၀	၅၀	၂၇	၆၇၄	၆၆၇		၁ (ဖာလုံ)	ခြေလျင်	၁၀	
၁၄	ကြို့တဲကျေးရွာအုပ်စု	ကြို့တဲ	စာသင်ကျောင်း	၆၀	၃၀	၁၅	၁၀၀၀	၂၀၄၉	၁၀၄၆	ကျေးရွာအတွင်း	ကုန်းလမ်း	၁၅	

		ကြို့တဲပိုက်ဆိပ်	ဘုန်းကြီးကျောင်း	၆၀	၃၀	၁၅	၁၀၀၀	၈၅၅		ကျေးရွာအတွင်း	ကုန်းလမ်း	၁၅	
		ကျောက်တန်းကြီး	စာသင်ကျောင်း	၆၀	၃၀	၁၅	၁၀၀၀	၉၅၀		ကျေးရွာအတွင်း	ကုန်းလမ်း	၁၅	
၁၅	ပါဒလိတ်ကျေးရွာအုပ်စု	ပါဒလိတ်	အထက(၇)ကျောင်း	၁၀၀	၃၀	၁၆	၄၀၀	၂၄၈၅	၂၀၈၅	၁ (ဖာလုံ)	ကုန်းလမ်း	၁၅	
၁၆	အမြင့်ကျွန်းကျေးရွာအုပ်စု	အမြင့်ကျွန်း	ဘုန်းကြီးကျောင်း	၆၀	၆၀	၂၀	၂၂၉၆	၂၂၇၃		ကျေးရွာအတွင်း	ကုန်းလမ်း	၁၅	
၁၇	ချီလည်ပင်းကျေးရွာအုပ်စု	ချီလည်ဖင်း	Cyclone Shelter	၆၀	၁၈	၁၅	၇၆၇	၁၇၆၈	၁၀၀၁	ရွာတွင်း	ကုန်းလမ်း	၁၅	
၁၈	င/တောက်တက်ကျေးရွာအုပ်စု	င/တောက်တက်	အလက(ခွဲ)၊ငတောက်တက်	၆၀	၃၀	၁၅	၁၄၀၉	၁၃၉၈		၀.၂ မိုင်	ကုန်းလမ်း	၁၀	
၁၉	မောင်နီပြင်ကျေးရွာအုပ်စု	မောင်နီပြင်	ဘုန်းတော်ကြီးကျောင်း	၄၀	၄၀	၂၅	၂၀၀	၉၂၉	၂၂၉	၁ (ဖာလုံ)	ခြေလျင်	၁၀	
			ဘုန်းတော်ကြီးကျောင်း	၄၀	၄၀	၂၅	၂၀၀			၁ (ဖာလုံ)	ခြေလျင်	၁၅	
			စာသင်ကျောင်း	၆၀	၃၀	၁၂	၁၅၀			၁ (ဖာလုံ)	ခြေလျင်	၁၅	
			စာသင်ကျောင်း	၆၀	၃၀	၁၂	၁၅၀			၁ (ဖာလုံ)	ခြေလျင်	၁၅	
		ဒုံးပြင်(မြောက်)	ဇလီ	၆၀	၃၀	၁၂	၁၅၀	၁၃၂၉	၁၁၇၉	၁ (ဖာလုံ)	ခြေလျင်	၁၅	
		ဒုံးပြင်(ရှေ့)	ဇလီ	၆၀	၃၀	၁၂	၁၅၀	၁၀၇၀	၉၂၀	၁ (ဖာလုံ)	ခြေလျင်	၁၀	
		ဒုံးပြင်(တောင်)	စာသင်ကျောင်း	၆၀	၃၀	၁၂	၁၅၀	၇၆၇	၆၁၇	၁ (ဖာလုံ)	ခြေလျင်	၅	
၂၀	သင်ပုန်းတန်းကျေးရွာအုပ်စု	သင်ပုန်းတန်း	ဘုန်းတော်ကြီးကျောင်း	၄၀	၂၅	၈	၃၀၀	၁၇၇၀	၁၄၇၀	၁ (ဖာလုံ)	ကုန်းလမ်း	၅	
		ပျားလည်ချောင်း(ရွာသစ်)	ဘုန်းတော်ကြီးကျောင်း	၄၀	၂၅	၈	၃၀၀	၁၀၂၂	၄၂၂	၁ (ဖာလုံ)	ကုန်းလမ်း	၅	
		ပျားလည်ချောင်း(ရွာဟောင်း)	ဘုန်းတော်ကြီးကျောင်း	၃၅	၂၀	၈	၃၀၀			၁ (ဖာလုံ)	ကုန်းလမ်း	၅	
		ပြင်ရှည်ကုလား	ဇလီ	၃၀	၁၅	-	၂၀၀	၄၉၄	၂၉၄	၁ (ဖာလုံ)	ကုန်းလမ်း	၅	

၂၁	ခတင်ပိုက်ကျေးရွာအုပ်စု	ခတင်ပိုက်	အလက(ခွဲ)	၆၀	၃၀	၁၅	၁၈၉၇	၁၈၉၇		၀. ၅ မိုင်	ခြေလျင်	၁၀	
		ပြင်ရှည်	ဗလီ	၄၀	၃၀	၁၅	၈၈၇	၈၈၉	၂	၀. ၅ မိုင်	ခြေလျင်	၅	
		ရေချမ်းပြင်	ဘုန်းတော်ကြီးကျောင်း	၅၀	၃၀	၁၅	၁၀၀	၁၂၄၁		၀. ၅ မိုင်	ခြေလျင်	၁၀	
			နည်းပညာတက္ကသိုလ်	၂၀၀	၅၀	၅၀	၁၁၄၄			၀. ၅ မိုင်	ခြေလျင်	၁၀	
၂၂	ကျက်တောပြင်ကျေးရွာအုပ်စု	ကျက်တောပြင်	ဘုန်းတော်ကြီးကျောင်း	၆၁	၆၀	၂၀	၈၁၅	၁၂၁၂		၂၀ (မိုင်)	ကုန်းလမ်း	၅	
		အုန်းရည်ဖော်	စာသင်ကျောင်း	၆၀	၃၀	၁၂	၄၀၉			၁၀၀ (မိုင်)	ကုန်းလမ်း	၁၀	
၂၃	ဇောပူဂျာကျေးရွာအုပ်စု	ဇောပူဂျာ	စာသင်ကျောင်း	၆၀	၃၂	၁၈	၄၀၀	၉၀၉		၂ ဖာလုံ	ခြေလျင်		
			ဘုန်းတော်ကြီးကျောင်း	၆၀	၃၂	၁၈	၄၀၀			၃ ဖာလုံ	ခြေလျင်	၁၀	
			ဗလီ	၄၅	၃၀	၁၅	၃၀၀			၁ ဖာလုံ	ခြေလျင်	၁၅	
			စာသင်ကျောင်း	၅၀	၃၀	၁၀	၃၅၀			၁ ဖာလုံ	ခြေလျင်	၁၀	
		တိမ်ဖွေ	-	-	-	-	-	-	-	-	-	-	
၂၄	အောင်ဒိုင်ကျေးရွာအုပ်စု	အောင်ဒိုင်	စာသင်ကျောင်း	၆၀	၅၀	၁၅	၁၈၃၃	၁၆၁၄		ကျေးရွာအတွင်း	ကုန်းလမ်း	၁၀	
		မဲဇလီကုန်း	စာသင်ကျောင်း	၆၀	၃၀	၁၅	၁၁၈၃	၁၁၈၆	၃	ကျေးရွာအတွင်း	ကုန်းလမ်း	၅	
		ဒေါင်းပြောက်ကေ	စာသင်ကျောင်း	၆၀	၃၀	၁၅	၁၁၆	၁၁၃		ကျေးရွာအတွင်း	ကုန်းလမ်း	၅	
		ပလ္လပြင်(ရခိုင်)	Cyclone Shelter	၄၀	၃၀	၂၅	၆၇၀	၆၆၄		ကျေးရွာအတွင်း	ကုန်းလမ်း	၅	
		ပလ္လပြင်(ကုလား)	ဗလီ	၃၀	၂၀	၁၅	၁၈၁၃	၁၇၅၀		ကျေးရွာအတွင်း	ကုန်းလမ်း	၅	
		အလားသန်	ဗလီ	၂၅	၁၅	၁၅	၁၄၁၄	၁၂၆၆		ကျေးရွာအတွင်း	ကုန်းလမ်း	၅	

		င/ပွန်းရွာချေ	ဗလီ	၆၀	၃၀	၁၅	၉၀၈	၉၀၇		ကျေးရွာအတွင်း	ကုန်းလမ်း	၅	
		င/ပွန်းရွာကြီး	ဗလီ	၃၀	၂၀	၁၅	၁၈၁၃	၁၆၉၉		ကျေးရွာအတွင်း	ကုန်းလမ်း	၅	
၂၅	ဆေးသမားကျေးရွာအုပ်စု	ဆေးသမားကြီး	စာသင်ကျောင်း	၈၀	၃၀	၂၀	၁၀၇၄	၁၀၁၁		ကျေးရွာအတွင်း	ကုန်းလမ်း	၅	
		ဆေးသမားချေ	ဗလီ	၃၀	၂၀	၁၅	၄၂၇	၄၁၅		ကျေးရွာအတွင်း	ကုန်းလမ်း	၅	
		အုန်းတောကြီး	စာသင်ကျောင်း	၈၀	၃၀	၂၀	၂၄၆၉	၂၄၁၆		ကျေးရွာအတွင်း	ကုန်းလမ်း	၅	
		အုန်းတောချေ	ဗလီ	၈၀	၃၀	၂၀	၉၆၃	၉၄၃		ကျေးရွာအတွင်း	ကုန်းလမ်း	၅	
		ချမ်းသာကုန်း	စာသင်ကျောင်း	၈၀	၃၀	၂၀	၂၄၆၉	၄၃၅		ကျေးရွာအတွင်း	ကုန်းလမ်း	၅	
၂၆	ခေါင်းဒုက္ကာကျေးရွာအုပ်စု	ခေါင်းဒုက္ကာ	အမက(မူလွန်)	၇၀	၃၀	၁၅	၄၀၀			၂ ဖာလုံ	ကုန်းလမ်း	၂၀	
			အမက(မူလွန်)	၆၀	၃၀	၁၅	၃၅၀	၁၃၇၀	၂၀	၂ ဖာလုံ	ကုန်းလမ်း	၂၀	
			ဗလီ	၆၀	၄၀	၁၅	၆၀၀			၁ ဖာလုံ	ကုန်းလမ်း	၁၀	
		အောင်ပင်လယ်	အမက(အောင်ပင်လယ်)	၇၀	၃၀	၁၅	၄၀၀			၂ ဖာလုံ	ကုန်းလမ်း	၁၀	
			အမက(အောင်ပင်လယ်)	၉၀	၃၀	၁၅	၅၀၀	၁၆၂၃		၂ ဖာလုံ	ကုန်းလမ်း	၁၀	
			ဗလီ	၄၀	၄၀	၁၈	၄၀၀			၁ ဖာလုံ	ကုန်းလမ်း	၁၀	
			စာကြည့်တိုက်	၆၀	၃၀	၁၅	၄၀၀			၁ ဖာလုံ	ကုန်းလမ်း	၁၀	
၂၇	ဘုမေကျေးရွာအုပ်စု	ဘုမေ	စာသင်ကျောင်း	၄၀	၂၀	၁၀	၂၀၀	၁၃၂၅	၁၁၂၅	၅ ဖာလုံ	ကုန်းလမ်း	၂၀	
		ဆင်အိုး	ဗလီ	၄၀	၂၀	၁၅	၂၀၀	၄၈၈	၂၈၈	၄ ဖာလုံ	ကုန်းလမ်း	၂၀	
		ပိန္နဲကုန်း											

		ဒါးပိုင်ရွာဟောင်း	ဗလီ	၃၀	၂၀	၁၀	၂၀၀	၂၁၁၉	၁၉၁၉	၅ ဖာလုံ	ကုန်းလမ်း	၁၀	
		ဘုမေအုန်းတော	ဗလီ	၄၀	၂၀	၁၅	၂၀၀	၂၃၁၆	၂၁၁၆	၃ ဖာလုံ	ကုန်းလမ်း	၁၅	
		ရွာဂေါင်းရွာဟောင်း	ဗလီ	၄၀	၂၀	၁၅	၂၀၀	၁၅၈၂	၁၃၂၈	၄ ဖာလုံ	ကုန်းလမ်း	၁၀	
		ရွာဂေါင်းရွာသစ်		-	-	-	-	-	-	-	-	-	
		ဒါးပိုင်ရွာသစ်	ဗလီ	၃၀	၂၀	၁၀	၂၀၀	၄၁၁၈	၃၉၁၈	၆ ဖာလုံ	ကုန်းလမ်း	၁၀	
		မှန်စီ	-	-	-	-	-	-	-	-	-	-	
		ရွာသာယာ	ဗလီ	၄၀	၂၀	၁၅	၂၀၀	၁၅၁၅	၁၃၁၅	၃ ဖာလုံ	ကုန်းလမ်း	၂၀	
		သဲချောင်းလက်သမားကုန်း	Cyclone Shelter	၆၀	၂၀	၁၀	၁၅၀၀	၃၄၉၅	၁၉၉၅	၇ ဖာလုံ	ကုန်းလမ်း	၁၀	
		သဲချောင်း(ရခိုင်)	ဘုန်းကြီးကျောင်း	၄၀	၃၀	၂၀	၂၀၀	၆၆၇	၄၆၇	၃ ဖာလုံ	ကုန်းလမ်း	၃၀	
		သဲချောင်း(ကုလား)	ဗလီ	၅၀	၂၀	၁၅	၂၀၀	၁၇၉၆	၁၅၉၆	၄ ဖာလုံ	ကုန်းလမ်း	၁၀	
		ဗေဒါ	ဗလီ	၄၀	၂၀	၁၅	၂၀၀	၁၂၄၅	၁၀၄၆	၂ ဖာလုံ	ကုန်းလမ်း	၁၀	
		မြတ်ပန်းညို	ဗလီ	၄၀	၂၀	၁၅	၂၀၀	၄၉၇	၂၉၇	၃ ဖာလုံ	ကုန်းလမ်း	၁၀	
		ဝါယာလစ်(ဘုမေ)	Cyclone Shelter	၆၀	၃၀	၂၀	၅၀၀	၂၉၃		၆ ဖာလုံ	ကုန်းလမ်း	၁၀	
		ဘုမေ လက်သမား	Cyclone Shelter	၆၀	၄၀	၂၀	၅၀၀	၁၅၈၆	၁၀၈၆	၆ ဖာလုံ	ကုန်းလမ်း	၁၀	
	စုစုပေါင်း							**၁၁၅၇၉၆**					

နောက်ဆက်တွဲ (၄) စစ်တွေမြို့နယ်အတွင်းရှိ ကယ်ဆယ်ရေးစခန်းများအခြေပြု ခိုလှုံရာနေရာဖော်ထုတ်ထားရှိမှုနှင့် ဆိုင်ကလုန်းမုန်တိုင်း ခိုလှုံရာနေရာ လိုအပ်ချက်

စဉ်	စခန်းအမည်	အိမ်ထောင်စု	လူဦးရေ						ပြောင်းရွှေ့မည့်နေရာ
			(၁၈)နှစ်အထက်			(၁၈)နှစ်အောက်			
			ကျား	မ	ပေါင်း	ကျား	မ	ပေါင်း	
၁	သက္ကေပြင်	၁၀၀၀	၁၄၁၆	၁၆၀၀	၃၀၁၆	၁၅၇၈	၁၄၉၂	၃၀၇၀	သက္ကေပြင် စာသင်ကျောင်း
၂	မော်သိညာ	၆၅၆	၉၇၈	၁၁၇၉	၂၁၅၇	၁၁၂၈	၁၂၃၀	၂၃၅၈	သက္ကေပြင် စာသင်ကျောင်း
၃	ဒါးပိုင်	၁၄၄၈	၂၃၈၁	၂၆၅၅	၅၀၃၆	၂၃၅၄	၂၃၆၁	၄၇၁၅	ဒါးပိုင်ဗလီ
၄	သဲချောင်း	၂၃၇၆	၃၄၆၂	၃၄၃၂	၆၈၉၄	၃၁၇၇	၃၀၈၅	၆၂၆၂	သဲချောင်း ဗလီ
၅	ခေါင်းဒုက္ကာ(၁)	၄၀၀	၄၉၆	၅၂၇	၁၀၂၃	၅၁၄	၅၉၈	၁၁၁၂	Cyclone Shelter
၆	ခေါင်းဒုက္ကာ(၂)	၄၀၀	၄၇၆	၅၉၁	၁၀၆၇	၅၆၀	၅၃၄	၁၀၉၄	Cyclone Shelter
၇	ဘောဒူဖ(၁)	၁၀၁၆	၁၇၉၂	၈၈၈	၂၆၈၀	၁၁၁၉	၁၀၉၂	၂၂၁၁	Cyclone Shelter
၈	ဘောဒူဖ(၂)	၁၃၁၈	၁၆၃၃	၁၇၁၁	၃၃၄၄	၁၇၄၇	၁၆၈၈	၃၄၃၅	Cyclone Shelter
၉	အုန်းတောတောင်	၂၂၅၆	၂၂၄၅	၂၇၁၅	၄၉၆၀	၃၄၆၂	၃၂၃၀	၆၆၉၂	အုန်းတောကြီးဗလီ
၁၀	အုန်းတောမြောက်	၂၇၂၈	၃၁၀၀	၃၂၇၀	၆၃၇၀	၃၀၅၀	၃၂၀၅	၆၂၅၅	အုန်းတောမြောက်ဗလီ
၁၁	ဆေးသမားကြီး	၁၉၇၃	၁၉၈၁	၁၅၈၂	၃၅၆၃	၂၃၅၃	၂၃၄၉	၄၇၀၂	ဆေးသမားဗလီ
၁၂	ချမ်းသာကုန်း	၃၆၆	၄၈၈	၅၁၈	၁၀၀၆	၆၁၂	၈၅၃	၁၄၆၅	ချမ်းသာကုန်းဗလီ
၁၃	အုန်းတောချေ	၈၂၈	၉၁၈	၁၀၁၈	၁၉၃၆	၁၁၉၉	၁၂၃၇	၂၄၃၆	အုန်းတောချေဗလီ
၁၄	အနောက်စံပြ(ဘာဆာရာ)	၃၉၇	၅၁၉	၆၃၄	၁၁၅၃	၅၈၉	၅၄၆	၁၁၃၅	အနောက်စံပြဗလီ
		၁၇၁၆၂	**၂၁၈၈၅**	**၂၂၃၅၇**	**၄၄၀၄၁**	**၂၃၄၄၄**	**၂၃၅၀၀**	**၄၆၉၄၂**	

နောက်ဆက်တွဲ (၅) ကျေးရွာအလိုက်ကူတိုး (သို့) လိုင်းကောင်စာရင်းများ

စဉ်	ကျေးရွာအမည်	လိုင်းကောင်ပိုင်ရှင်အမည်	ကူးတိုးလှေအမည်
၁	ရွှေမင်းဂံ	ဒေါ်မကျန်ချေ	ရွှေမင်းဂံကျေးရွာမှလှေများ
၂	ချောင်းနွယ်	ဦးတင်ဝင်း	ချောင်းနွယ်ကျေးရွာမှလှေများ
၃	ဝါဘို-တောကံ	မသိန်းနုခင်	ဝါဘို နှင့်တောကံမှလှေများ
၄	ရေချမ်းပြင်	ဦးမောင်ထွန်းတင်	ဖါတ်ရေယာဥ်များ

နောက်ဆက်တွဲ(၆) စစ်တွေမြို့နယ်အတွင်းရှိ မှတ်ပုံတင်ရေးအဆင့်ဆင့်တွင် ဖွဲ့စည်းထားရှိသော အဖွဲ့အစည်းများစာရင်း

အဖွဲ့အစည်းအမည်	ရုံးတည်နေရာ	မှတ်ပုံတင်အမှတ်	ဆောင်ရွက်သည့် လုပ်ငန်း
စစ်တွေမြို့နယ်၊ ကျေးရွာများ၊ နာရေးကူညီမှုအသင်း	အမှတ် (ကက)၄၊ ကျောင်းကြီးလမ်း၊ကျေးပင်ကြီး	တရားဝင်နှင့်ခွင့်ပြုချက် ရပြီး	လူမှုရေးလုပ်ငန်း
ဝံလက်ကျေးလက်ဒေသဖွံ့ဖြိုး ရေးဖောင်ဒေးရှင်း	အမှတ် (၂၀၅)၊ မင်းဘာကြီး လမ်း၊ ကျောင်းတက်လမ်း	တရားဝင်နှင့်ခွင့်ပြုချက် မရသေး	လူမှုရေးလုပ်ငန်း
နာရေးကူညီမှုအသင်း	လမ်းမကြီး၊ဆေးရုံးကြီးကွင်း၊ ကျေးပင်ကြီးရပ်ကွက်	တရားဝင်နှင့်ခွင့်ပြုချက် ရပြီး	လူမှုရေးလုပ်ငန်း
လူထုအခြေပြုဖွံ့ဖြိုးတိုးတက် ရေးလုပ်ငန်းများအဖွဲ့	အမှတ် (၄)၊ မေယုလမ်း၊ ရဲနွယ်စု	တရားဝင်နှင့်ခွင့်ပြုချက် မရသေး	လူမှုရေးလုပ်ငန်း
ရခိုင်ပြည်နယ်ဘိုးဘွားရိပ် သာစောင့်ရှောက်ရေးအသင်း	မေယုလမ်း၊ညေဝတီ (က)	တရားဝင်နှင့်ခွင့်ပြု ချက်မရသေး	လူမှုရေးလုပ်ငန်း
ရိန်းဘိုး၊ အမျိုးသမီးနှင့် ရင်သွေးငယ်များဖွံ့ဖြိုးတိုး တက်ရေး ဖောင်ဒေးရှင်း	မြို့သူကြီးရပ်ကွက်	ယာယီအဖွဲ့အစည်းခွင့် ပြုလက်မှတ်ရရှိ	လူမှုရေးလုပ်ငန်း
ပန်းပျိုးသူအခမဲ့ပညာရေး ဖောင်ဒေးရှင်း	ကျောင်းတက်လမ်း	ယာယီအဖွဲ့အစည်းခွင့် ပြုလက်မှတ်ရရှိ	လူမှုရေးလုပ်ငန်း
AD-2030- VISION	မြို့သူကြီးရပ်ကွက်	တရားဝင်နှင့်ခွင့်ပြု ချက်မရသေး	လူမှုရေးလုပ်ငန်း

နောက်ဆက်တွဲ (၇) ဆိုင်ကလုန်းမုန်တိုင်းဘေး ၁နာရီမိုင် ၅၀နှင့် ၁၀၀ အကြားတိုက်ခတ်ခြင်းကြောင့် ထိခိုက်ခံရလွယ်သော မြို့ပေါ်ရပ်ကွက်စာရင်း (Vulnerable Population)

စဉ်	ရပ်ကွက်အမည်	လူဦးရေ ရေအ တွက်	ထိခိုက်ခံရ လွယ်သောလူဦးရေ	ခိုလှုံရာနေရာ	ဝင်ဆံ့ လူဦးရေ	ခိုလှုံရာနေရာ လိုအပ်သော လူဦးရေ
၁	အိုးတန်းရပ်ကွက်	၉၂၁	၄၆၀	မူလွန်(အ. မက ၅)	၉၀၀	၂၁
၂	မိဖုရပ်ကွက်	၁၃၇၂	၁၄၅၁	စာသင်ကျောင်း (မိဖုအလက)	၁၃၉၈	
၃	လမ္မတော်တောင်ရပ်ကွက်	၃၃၈၉	၂၂၉၇	ကယုချောင်းဘုန်းတော်ကြီးကျောင်း၊ ခေါင်းလောင်းဘုန်းတော်ကြီးကျောင်း၊အထက (၃)၊ ရဲကျော်သူဘုန်းတော်ကြီးကျောင်း	၂၃၂၀	၁၀၆၉
၄	လမ်းမတော်မြောက်ရပ်ကွက်	၄၅၉၃	၁၆၉၅	သစ္စမ္မဇောတိကာရုံဘုန်းတော်ကြီးကျောင်း၊ အထက(၃)၊ စာသင်ကျောင်း၊နှစ်ထပ်ဆောင်၊ အထက(၃)၊စာသင်ကျောင်း၊တစ်ထပ်ဆောင်၊ အထက(၃)၊စာသင်ကျောင်း၊တစ်ထပ်ဆောင်၊ အထက(၃)၊စာသင်ကျောင်း၊တစ်ထပ်ဆောင်၊	၂၄၈၉	၄
၅	ရွှေပြားရပ်ကွက်	၁၄၁၃	၇၀၇	ခေါင်းလောင်းဘုန်းတော်ကြီးကျောင်း၊ ဝါယာမဘုန်းတော်ကြီးကျောင်း၊ မဟာကုသလဘုန်းတော်ကြီးကျောင်း	၃၅၀	၁၁၆၁
၆	ဆင်ကူးလမ်းရပ်ကွက်	၄၉၅၈	၂၄၇၆	ရဲကျော်သူဘုန်းတော်ကြီးကျောင်း၊ အလက(၆)၊ ဆင်ကူးလမ်း၊ ဆင်ကူးလမ်းဘုန်းကြီးကျောင်း	၇၀၀၀	
၇	အုန်းတပင်ရပ်ကွက်	၆၃၇၁	၃၁၈၆	လရောင်ဝင်းဘုန်းကြီးကျောင်း၊ အလက(၆)၊ ဆင်ကူးလမ်း၊	၁၆၂၈	
၈	အနောက်စံပြရပ်ကွက်	၁၂၁၂၀	၆၀၆၀	ဉာ ဏိကာရမဘုန်းတော်ကြီးကျောင်း၊ ဆုတောင်းပြည့်ကျောင်း	၁၇၄၇	၅၀၅၂

၉	ဆတ်ရိုးကျရပ်ကွက်			ဆတ်ရိုးကျ(အထက(ခွဲ)၊ ဘုန်းတော်ကြီးကျောင်း၊ ဝေဠုဝန်ဘုန်းတော်ကြီးကျောင်း၊ Modular house		၁၃၅၉၄

နောက်ဆက်တွဲ (၈) ဆိုင်ကလုန်းမုန်တိုင်းဒေသ ၁နာရီမိုင် ၅၀နှင့် ၁၀၀ အကြားတိုက်ခတ်ခြင်းကြောင့် ထိခိုက်ခံရလွယ်သောကျေးရွာစာရင်း (Vulnerable Population)

စဉ်	ကျေးရွာအုပ်စု အမည်	ကျေးရွာအမည်	စုစုပေါင်း လူဦးရေ	ထိခိုက်ခံရ လွယ်သောလူဦးရေ	ခိုလှုံရာနေရာ	ဝင်ဆံ့လူဦးရေ	ခိုလှုံရာနေရာ လိုအပ်ချက်
၁	ကျေးတောအုပ်စု	ကျေးတော	၁၀၈၂	၃၆၉၇	ဘုန်းကြီးကျောင်း	၁၅၂၆	လုံလောက်
		ရွှေပြည်သာ	၁၅၁၄		ဘုန်းကြီးကျောင်း	၂၀၉၀	လုံလောက်
		ကျေးတောပိုက်ဆိပ်	၂၀၂၆		ဘုန်းကြီးကျောင်း	၂၂၁၄	လုံလောက်
၂	ချောင်းနွယ်အုပ်စု	ချောင်းနွယ်	၉၉၁	၂၀၆၈	ဘုန်းကြီးကျောင်း၊ စာသင်ကျောင်း	၁၇၀	၈၂၁
		ဇော်မဒက်	၄၁၃		စာသင်ကျောင်း	၈၀	၃၃၃
		ကံပြင်ရွာသစ်	၄၀၂		ဘုန်းကြီးကျောင်း	၅၀	၃၅၂
		ကံပြင်ရွာဟောင်း	၄၂၉		ဘုန်းကြီးကျောင်း	၆၀	၃၆၉
		သုံးဆောင်	၄၄၁		ဘုန်းကြီးကျောင်း	၆၀	၃၈၁
၃	မြစ်နားကျေးရွာအုပ်စု	မြစ်နား	၅၁၃	၉၅၄	ဘုန်းကြီးကျောင်း	၆၀၀	လုံလောက်
		မင်းလှ	၆၅၆		Cyclone Shelter ဘုန်းကြီးကျောင်း စာသင်ကျောင်း	၂၃၀၀	လုံလောက်
၄	ညိုရောင်ကျေးရွာ အုပ်စု	ညိုရောင်	၆၆၇	၅၃၄	ဘုန်းကြီးကျောင်း	၆၇၀	လုံလောက်
၅	ဝါဘိုကျေးရွာအုပ်စု	ဝါဘို	၁၅၆၅	၁၂၅၂	ဘုန်းကြီးကျောင်း အထက(၈)ဝါဘို၊ ဓမ္မာရုံ	၁၃၂၀	လုံလောက်
၆	ကံကော်ကျွန်းကျေး ရွာအုပ်စု	ကံကော်ကျွန်း	၂၁၈၂	၁၇၄၅	ဘုန်းကြီးကျောင်း၊ စာသင်ကျောင်း	၂၂၃၂	လုံလောက်
၇	ကြို့တဲကျေးရွာအုပ်စု	ကြို့တဲ	၂၀၄၉	၃၀၈၃	စာသင်ကျောင်း	၁၀၀၀	၁၀၄၆

		ကြို့တဲပိုက်ဆိပ်	၈၅၅		ဘုန်းကြီးကျောင်း	၁၀၀၀	လုံလောက်
		ကျောက်တန်းကြီး	၉၅၀		စာသင်ကျောင်း	၁၀၀၀	လုံလောက်
၈	ပါဒလိတ်ကျေးရွာအုပ်စု	ပါဒလိတ်	၂၄၈၅	၁၉၈၈	အထက(၇)ကျောင်း	၄၀၀	၂၀၈၅
၉	အမြင့်ကျွန်းကျေးရွာအုပ်စု	အမြင့်ကျွန်း	၂၂၇၃	၁၈၁၈	ဘုန်းကြီးကျောင်း	၂၂၉၆	လုံလောက်
၁၀	ချီလည်ပင်းကျေးရွာအုပ်စု	ချီလည်ဖင်း	၁၇၆၈	၆၁၅	Cyclone Shelter	၇၆၇	၁၀၀၁
၁၁	ခတင်ပိုက်	ရေချမ်းပြင်	၁၂၄၁	၁၅၁၇	ဘုန်းတော်ကြီးကျောင်း၊ နည်းပညာတက္ကသိုလ်	၁၂၄၄	လုံလောက်
၁၂	ကျက်တောပြင်ကျေးရွာအုပ်စု	အုန်းရည်ဖော်	၁၂၁၂	၉၆၇	စာသင်ကျောင်း	၄၀၉	လုံလောက်
၁၃	အောင်ဒိုင်ကျေးရွာအုပ်စု	အောင်ဒိုင်	၂၂၇၈	၁၈၂၂	စာသင်ကျောင်း	၁၈၃၃	လုံလောက်
		ပလ္လပြင်(ရခိုင်)			Cyclone Shelter	၆၇၀	လုံလောက်
၁၄	စုစုပေါင်းလူဦးရေ		ထိခိုက်ခံရလွယ်သောလူဦးရေ	၂၂၀၆၀	ခိုလှုံရာနေရာလိုအပ်သောလူဦးရေ		၆၃၈၈

နောက်ဆက်တွဲ (၉) ဆိုင်ကလုန်းမုန်တိုင်းဒေသ ၁နာရီမိုင် ၅၀နှင့် ၁၀၀ အကြားတိုက်ခတ်ခြင်းကြောင့် ထိခိုက်ခံရလွယ်သောကယ်ဆယ်ရေးစခန်းများစာရင်း (Vulnerable Population)

စဉ်	ကယ်ဆယ်ရေးစခန်း အမည်	လူဦးရေ စုစုပေါင်း	ထိခိုက်ခံရလွယ် သောလူဦးရေ	ခိုလှုံရာနေရာ	ဝင်ဆံ့လူဦး ရေ	ခိုလှုံရာနေရာ လိုအပ်သော လူဦးရေ
၁	သဲချောင်း	၁၂၄၃၈	၅၃၆၇	သဲချောင်းဗလီ၊မော်ကျူလာဟောက်စ် (၈) NGO ရုံး (၅)၊ စခန်းစီမံခန့်ခွဲရေးရုံး (၁)၊ဆေးခန်း(၃)၊ ယာယီစာသင်ကျောင်း (၁၀)၊ ကလေးပျော် (၅)၊ အစာသိုလှောင်ဂိုဒေါင် (၃)၊ အမျိုးသမီးဆောင် (၂)	၂၂၄၀	၃၁၂၆
၂	အုန်းတောကြီး (တောင်)	၁၁၄၂၅	၅၇၈၉	အုန်းတောကြီးဗလီ၊ မော်ကျူလာဟောက်စ် (၆)၊ NGO ရုံး (၃)၊ စခန်းစီမံခန့်ခွဲရေးရုံး (၁)၊ဆေးခန်း(၂)၊ ယာယီစာသင်ကျောင်း (၉)၊ ကလေးပျော် (၅)၊ အစာသိုလှောင်ဂိုဒေါင် (၂)၊ အမျိုးသမီးဆောင် (၁)	၇၁၀	၅၀၇၉
၃	ဒါးပိုင်	၁၀၈၇၆	၅၄၆၀	ဒါးပိုင်ဗလီ၊ မော်ကျူလာဟောက်စ် (၁၂) NGO ရုံး (၄)၊ စခန်းစီမံခန့်ခွဲရေးရုံး (၁)၊ဆေးခန်း(၃)၊ ယာယီစာသင်ကျောင်း (၉)၊ ကလေးပျော် (၇)၊ အစာသိုလှောင်ဂိုဒေါင် (၂)၊ အမျိုးသမီးဆောင် (၅)	၂၆၆၀	၂၈၀၀
၄	အုန်းတောကြီး (မြောက်)	၉၁၅၉	၃၈၇၄	အုန်းတောကြီးမြောက်ဗလီ၊ မော်ကျူလာဟောက်စ် (၆) NGO ရုံး (၂)၊ စခန်းစီမံခန့်ခွဲရေးရုံး (၁)၊ဆေးခန်း(၂)၊ ယာယီစာသင်ကျောင်း (၇)၊ ကလေးပျော် (၅)၊ အစာသိုလှောင်ဂိုဒေါင် (၂)၊ အမျိုးသမီးဆောင် (၅)	၁၈၃၀	
၅	ခေါင်းဒုက္ကာ (၁) (၂)	၄၀၃၇	၁၄၅၁	Cyclone Shelter (၂) လုံး၊ မော်ကျူလာဟောက်စ် (၆)၊ NGO ရုံး (၄)၊ စခန်းစီမံခန့်ခွဲရေးရုံး (၂)၊ဆေးခန်း(၂)၊ ယာယီစာသင်ကျောင်း (၆)၊ ကလေးပျော် (၅)၊ အစာသိုလှောင်ဂိုဒေါင် (၁)၊ အမျိုးသမီးဆောင် (၃)	၃၂၈၀	
၆	အုန်းတောချေ	၃၃၃၇	၂၁၆၆	အုန်းတောချေဗလီ၊ မော်ကျူလာဟောက်စ် (၈)၊ NGO ရုံး (၂)၊ စခန်းစီမံခန့်ခွဲရေးရုံး (၁)၊ဆေးခန်း(၁)၊ ယာယီစာသင်ကျောင်း (၆)၊ ကလေးပျော် (၃)၊ အစာသိုလှောင်ဂိုဒေါင် (၁)၊ အမျိုးသမီးဆောင် (၃)	၁၄၉၀	၆၇၆
၇	ဘာဆာရာ	၂၁၅၇	၁၀၇၈	အနောက်စံပြဗလီ၊ မော်ကျူလာဟောက်စ် (၆)၊NGO ရုံး (၄)၊ စခန်းစီမံခန့်ခွဲရေးရုံး (၁)၊ဆေးခန်း(၁)၊ ယာယီစာသင်ကျောင်း (၂)၊	၉၈၀	၉၈

	စုစုပေါင်းလူဦးရေ	ထိခိုက်ခံရလွယ်သော လူဦးရေ	၂၅၁၈၅	ခိုလှုံရာနေရာလိုအပ်သော လူဦးရေ		၁၁၇၇၉

နောက်ဆက်တွဲ (၁၀) ဘေးအန္တရာယ်ကြောင့် ပျက်စီးဆုံးရှုံးမှု ကိန်းဂဏန်းကောက်ယူမည့်ပုံစံ

နောက်ဆက်တွဲ (က)

ဘေးအန္တရာယ်ကြောင့် ပျက်စီးဆုံးရှုံးမှုကိန်းဂဏန်းအချက်အလက် ကောက်ယူသည့် ပုံစံ

ဖြစ်စဉ် သင်္ကေတ		စာရင်းပေးပို့သောဌာန				စာရင်းပေးပို့သည့်ရက်စွဲ		
၁။ ဘေးအန္တရာယ်ဆိုင်ရာ အချက်အလက်		ဘေးအန္တရာယ်အမျိုးအစား		ဘေးအန္တရာယ်ဖြစ်ပေါ်သည့်နေရာ				
		ဘေးအန္တရာယ်၏ပြင်းအား		ပြည်နယ်/ တိုင်းဒေသကြီး	ခရိုင်	မြို့နယ်	ရပ်ကွက်/ ကျေးရွာအုပ်စု	ကျေးရွာ
ဖြစ်ပွားသည့်ရက်စွဲ(ရက်၊လ၊နှစ်)		ဘေးသင့်ခံ ကျေးရွာ အရေအတွက်						
ဖြစ်ရပ်ကြာချိန်		အကြောင်းရင်း ဖော်ပြချက်အကျဉ်း						

၂။ ဘေးသင့်ခံရမှု	☐	☐	☐	☐	☐	☐	☐	
လူဦးရေ	သေဆုံး	ပျောက်	ဒဏ်ရာရ	တိုက်ရိုက်ထိခိုက်	ဘေးသင့်	ယာယီပြောင်းရွှေ့	အပြီးပြောင်းရွှေ့	စုစုပေါင်း
ကလေး								
ကျား								
မ								
လူကြီး								
ကျား								
မ								
စုစုပေါင်း								
ကျား								
မ								
			အိမ်ထောင်စု					

၃။ ပို့ဆောင်ရေး ☐

အမျိုးအစား	ရေတွက်ပုံ	ပျက်စီးဆုံးရှုံး: အရေအတွက်	ပျက်စီးဆုံးရှုံး: တန်ဖိုး(ကျပ်)
အဝေးပြေးလမ်းမကြီးများ	မိုင်		
မြို့တွင်းလမ်းများ	မိုင်		
ရွာလမ်းများ	မိုင်		
တံတားများ	ခုရေ		
သဘော်ဆိပ်/ဆိပ်ခံတံတားများ	ခုရေ		
ဘူတာရုံများ	ခုရေ		
ရထားစက်ခေါင်းများ	ခုရေ		
ရထားတွဲများ	ခုရေ		
ရထားလမ်းများ	မိုင်		
လေကြောင်းပို့ဆောင်ရေး/လေဆိပ်			

၄။ မွေးမြူရေး ☐

အမျိုးအစား	ရေတွက်ပုံ	သေဆုံး/ပျက်စီး	တန်ဖိုး(ကျပ်)
ကျွဲ	ကောင်		
နွား	ကောင်		
သိုး/ဆိတ်	ကောင်		
ဝက်	ကောင်		
ကြက်	ကောင်		
ဘဲ	ကောင်		
မွေးမြူရေးခြံများ	ခြံ		
မွေးမြူရေးအစာ			
မွေးမြူရေးသုံးဆေးနှင့်ဆေးပစ္စည်း			

၅။ ကျန်းမာရေး ☐

အမျိုးအစား	ရေတွက်ပုံ	ဆုံးရှုံး: အရေအတွက်	ဆုံးရှုံး: တန်ဖိုး(ကျပ်)	ပျက်စီး: အရေအတွက်	ပျက်စီး: တန်ဖိုး(ကျပ်)
ဆေးရုံ	ခုရေ				
ပုဂ္ဂလိက ဆေးကုခန်း	ခုရေ				
ဆေးပေးခန်း	ခုရေ				
ကျေးလက်ကျန်းမာရေးဌာန	ခုရေ				
ကျေးလက်ကျန်းမာရေးဌာနခွဲ	ခုရေ				
ဆေးရုံသုံး စက်ကိရိယာများ					
ဆေးဝါးများ					
စုစုပေါင်း					

၆။ ပညာရေး ☐

အမျိုးအစား	ဆုံးရှုံး: အရေအတွက်	ဆုံးရှုံး: တန်ဖိုး(ကျပ်)	ပျက်စီး: အရေအတွက်	ပျက်စီး: တန်ဖိုး(ကျပ်)
တက္ကသိုလ်				
ကောလိပ်/သိပ္ပံ				
သုတေသနဌာန				
အထက				
အလက				
အမက				
မူကြို				
သင်တန်းကျောင်း				
ပုဂ္ဂလိကကျောင်း				

၇။ သောက်သုံးရေနှင့်သန့်ရှင်းရေး ☐

အမျိုးအစား	ရေတွက်ပုံ	ဆုံးရှုံး: အရေအတွက်	ဆုံးရှုံး: တန်ဖိုး(ကျပ်)	ပျက်စီး: အရေအတွက်	ပျက်စီး: တန်ဖိုး(ကျပ်)
ရေတွင်းများ	ခုရေ				
ရေကန်များ(မြေသား/သဘာဝ)	ခုရေ				
ရေလှောင်ကန်များ(အများသုံး)	ခုရေ				
အဓိကရေပိုက်လိုင်းများ	ပေ				
ရေဆိုးမြောင်းများ	ပေ				

၈။ ငါးလုပ်ငန်း ☐

အမျိုးအစား	ရေတွက်ပုံ	ဆုံးရှုံး: အရေအတွက်	ဆုံးရှုံး: တန်ဖိုး(ကျပ်)	ပျက်စီး: အရေအတွက်	ပျက်စီး: တန်ဖိုး(ကျပ်)
ငါးဖမ်းလှေ	စီးရေ				
ငါးဖမ်းစက်လှေ/ငါးဖမ်းသင်္ဘော	စီးရေ				
ငါးဖမ်းကိရိယာများ					
ဆားကွင်း	ဧက				
ငါးမွေးကန်	ဧက				
ပုဇွန်မွေးကန်	ဧက				

ဘေးအန္တရာယ်ကြောင့် ပျက်စီးဆုံးရှုံးမှုကိန်းဂဏန်းအချက်အလက် ကောက်ယူသည့် ပုံစံ

၉။ သာသနိကအဆောက်အအုံ ☐

အမျိုးအစား	ရေတွက်ပုံ	ဆုံးရှုံး		ပျက်စီး	
		အရေအတွက်	တန်ဖိုး(ကျပ်)	အရေအတွက်	တန်ဖိုး(ကျပ်)
စေတီ/ပုထိုး	ခုရေ				
ဘုန်းတော်ကြီး/သီလရှင်ကျောင်း	ခုရေ				
ခရစ်ယာန်ဘုရားရှိခိုးကျောင်း	ခုရေ				
ဗလီ	ခုရေ				
ဟိန္ဒူဘုရားကျောင်း	ခုရေ				

၁၀။ သစ်တော ☐

အမျိုးအစား	ရေတွက်ပုံ	ဆုံးရှုံး		ပျက်စီး	
		အရေအတွက်	တန်ဖိုး(ကျပ်)	အရေအတွက်	တန်ဖိုး(ကျပ်)
သစ်တောစိုက်ခင်း	ဟက်တာ				
သဘာဝသစ်တော	ဟက်တာ				
ဒီရေတော	ဟက်တာ				

၁၁။ လယ်ယာစိုက်ပျိုးရေး ☐

အမျိုးအစား	ပျက်စီးဆုံးရှုံး		
	ရေတွက်ပုံ	အရေအတွက်	တန်ဖိုး(ကျပ်)
သီးနှံ(စပါး)	ဧက		
သီးနှံ(အခြား)	ဧက		
စိုက်ပျိုးမြေ(စပါးနှင့်အခြားသီးနှံ)	ဧက		
စိုက်ပျိုးမြေ(စက်မှုကုန်ကြမ်းသီးနှံ)	ဧက		
ရေတံခါး	ခုရေ		
ဆည်/တာ	ပေ		
တမံ	ပေ		
မြောင်းလက်တံ	မိုင်		
မျိုးစေ့/စပါးကျီ			
လယ်ယာသုံးပစ္စည်း			

၁၂။ အဆောက်အအုံ ☐

အမျိုးအစား	ရေတွက်ပုံ	ဆုံးရှုံး		ပျက်စီး	
		အရေအတွက်	တန်ဖိုး(ကျပ်)	အရေအတွက်	တန်ဖိုး(ကျပ်)
အိုးအိမ်	ခုရေ				
ရုံးအဆောက်အအုံ	ခုရေ				
စက်ရုံ/အလုပ်ရုံ	ခုရေ				
ကုန်လှောင်ရုံ	ခုရေ				
ဈေးရုံ	ခုရေ				
ဟိုတယ်များ	ခုရေ				
တည်းခိုခန်း	ခုရေ				

၁၃။ ဆက်သွယ်ရေး ☐

အမျိုးအစား	ပျက်စီးဆုံးရှုံး		
	ရေတွက်ပုံ	အရေအတွက်	တန်ဖိုး(ကျပ်)
ဖန်မျှင်ဆက်သွယ်ရေးနန်းကြိုး	ကီလိုမီတာ		
ကြေးနန်းကြိုး	ကီလိုမီတာ		
စက်အရံပစ္စည်း			
စက်များထားရာအဆောက်အအုံ	ခုရေ		

၁၄။ စွမ်းအင် ☐

အမျိုးအစား	ပျက်စီးဆုံးရှုံး		
	ရေတွက်ပုံ	အရေအတွက်	တန်ဖိုး(ကျပ်)
စက်ယန္တရား (ပန့်)	ခုရေ		
ဆီလှောင်ကန်	ခုရေ		
ပိုက်လိုင်းများ	ကီလိုမီတာ		
ဆက်စပ်အဆောက်အအုံ	ခုရေ		

၁၅။ လျှပ်စစ် ☐

အမျိုးအစား	ပျက်စီးဆုံးရှုံး		
	ရေတွက်ပုံ	အရေအတွက်	တန်ဖိုး(ကျပ်)
ဓါတ်တိုင်များ	ခုရေ		
66 kv လိုင်းကြိုး	မိုင်		
33kv လိုင်းကြိုး	မိုင်		
11/3.3kv လိုင်းကြိုး	မိုင်		
စက်များထားရာအဆောက်အအုံ	ခုရေ		

၁၆။ ကယ်ဆယ်ရေး ☐

အမျိုးအစား	တန်ဖိုး(ကျပ်)	
	နိုင်ငံတော်	အခြား
ထောက်ပံ့ရိက္ခာ		
ထောက်ပံ့ပစ္စည်း		
အိမ်ဆောက်ပစ္စည်း		
ထောက်ပံ့ငွေ		

စာရင်းရေးသွင်းသူ၏လက်မှတ်	
စာရင်းရေးသွင်းသူ၏အမည်	
ရာထူး	

အကြံပြုချက်။

ပျက်စီးဆုံးရှုံးမှုတန်ဖိုးမှာ ဘေးအန္တရာယ်ဖြစ်ပေါ်သည့် အချိန်တွင် ရှိသော ကာလပေါက်ဈေး ကိုရေးသွင်းရန်ဖြစ်ပါသည်။

နောက်ဆက်တွဲ (၁၁) ဘေးအန္တရာယ်ကြောင့် ပျက်စီးဆုံးရှုံးမှု ကိန်းဂဏန်း ကောက်ယူသည့် Website နှင့် Kobo Application

Damage & Loss Assessment - http://www.mdld-rrd.gov.mm/DesInventar/main.jsp?countrycode=mmr

Link of Kobo application - www.chalkandslate.co/rrd/Damage-Assessment.apk

အရေးပေါ်ကွပ်ကဲမှုဗဟိုဌာန ရခိုင်ပြည်နယ်
ဆက်သွယ်ရမည့် ဖုန်း - ဦးရဲထွန်းဦး- ဒုတိယဦးစီးမှူး ၀၉ ၈၉၉၉၂၉၉၆၂

ဗဟိုစာရင်းအင်း အဖွဲ့ရုံးခွဲ -ရခိုင်ပြည်နယ်
ဆက်သွယ်ရမည့်ဖုန်း - ဦးသန်း- ပြည်နယ်မှူး- ၀၉ ၄၄၈၅၃၃၄၀၃
- ဦးငြိမ်းဆွေဟန်- ဒုတိယဦးစီးမှူး- ၀၉ ၂၅၀ ၆၀၈၆၄၂

Resources အား အိုင်အိုအမ်စခန်းအရေးပေါ် ဘေးအန္တရာယ်စီမံခန့်ခွဲရေး စီမံချက်စာအုပ်မှ ကောက်ယူရရှိ ဝင်ဆံ့လူဦးရေတွက်ချက်ခြင်းမှတ်တမ်း

အဆောင်အမျိုးအစား	ဝင်ဆံ့လူဦးရေ
ဗလီ	၁၅၀
မော်ကျူလာဟောက်စ်	၈၀
NGO ရုံး	၅၀
စခန်းစီမံခန့်ခွဲရေးရုံး	၅၀
ဆေးခန်း	၅၀
ယာယီစာသင်ကျောင်း	၅၀
ကလေးပျော်	၅၀
အစာသိုလှောင်ဂိုဒေါင်	၅၀
အမျိုးသမီးဆောင်	၅၀
ဆိုင်ကလုန်း shelter	၈၀၀

အကိုးအကားများ

- **Format of D&L assessment** http://www.mdld-rrd.gov.mm/DesInventar/main.jsp?countrycode=mmr
- **Link of Kobo application** www.chalkandslate.co/rrd/Damage-Assessment.apk
- Institutional arrangement for Disaster Management in Myanmar, Relief and Resettlement Department and Asian Disaster Preparedness Center, Myanmar, 2009.
- Rakhine Multihazard Risk Assessment, UNDP, ADPC 2012
- Disaster Management Law & DM Regulations
- Standing Order on Natural Disaster Management, National Disaster Preparedness Central Committee, Myanmar, 2009.
- Township Disaster Management Plan Guidelines

IOM
UN MIGRATION

ရွှေ့ပြောင်းသွားလာ နေထိုင်ခြင်းဆိုင်ရာ နိုင်ငံတကာအဖွဲ့အစည်း (အိုင်အိုအမ်)
အမှတ် ၅၀ (ခ)၊ သီရိမင်္ဂလာ (၂) လမ်း၊ ရပ်ကွက် (၈)၊
ကမာရွတ်မြို့နယ်၊ ရန်ကုန်။
ဖုန်း - +၉၅ ၁ ၅၂၃ ၅၀၉၊ +၉၅ ၁ ၅၃၂ ၂၇၉
ဖက်(စ်) - +၉၅ ၁ ၅၃၂ ၂၇၉။
အီးမေးလ် - iomyangon@iom.int
ဝက်ဘ်ဆိုဒ် - www.iom.int