



မောင်တောမြို့နယ်
 သဘာဝဘေးအန္တရာယ်ဆိုင်ရာ စီမံခန့်ခွဲမှု လုပ်ငန်းစီမံချက်
 ၂၀၁၉ ခုနှစ်၊ အောက်တိုဘာလ။



USAID
 FROM THE AMERICAN PEOPLE



မာတိကာ

ကျေးဇူးတင်ဂုဏ်ပြုလွှာ.....	၈
မောင်တောမြို့နယ် သဘာဝဘေးအန္တရာယ်ဆိုင်ရာ စီမံခန့်ခွဲမှုကော်မတီ၏ အမှာစာ.....	၉
အခန်း (၁).....	၁၀
နိဒါန်း.....	၁၀
၁. ၁ နောက်ခံသမိုင်းကြောင်း.....	၁၀
၁. ၂ စီမံချက်ရေးဆွဲရေး ရည်ရွယ်ချက်နှင့် လုပ်ငန်းစဉ်.....	၁၁
အခန်း (၂).....	၁၃
မောင်တော မြို့နယ်ဆိုင်ရာ အချက်အလက်များ.....	၁၃
၂. ၁ တည်နေရာအကျယ်အဝန်း.....	၁၃
၂. ၂ နယ်နိမိတ်.....	၁၃
၂. ၃ အုပ်ချုပ်ရေး.....	၁၃
၂. ၄ ပင်လယ်နှင့်ရေမျက်နှာပြင်အမြင့်.....	၁၇
၂. ၅ ရာသီဥတု.....	၁၇
၂. ၆ သဘာဝပတ်ဝန်းကျင်ထိန်းသိမ်းရေးလုပ်ငန်းများ.....	၁၇
၂. ၇ သဘာဝပေါက်ပင်များ.....	၁၇
၂. ၈ လူဦးရေ နှင့်နေထိုင်မှုပုံစံ.....	၁၇
၂. ၉ အခြေခံပညာရေးနှင့် စာတတ်မြောက်မှုနှုန်း.....	၁၈
၂. ၁၀ ကျန်းမာရေး.....	၁၈
၂. ၁၁ စီးပွားရေးဆိုင်ရာခြုံငုံသုံးသပ်ချက်.....	၁၈
၂. ၁၂ စိုက်ပျိုးရေးလုပ်ငန်း.....	၁၉
၂. ၁၃ မြေအသုံးချမှု.....	၁၉
၂. ၁၄ မွေးမြူရေးလုပ်ငန်း.....	၂၀
၂. ၁၅ ပို့ဆောင်ရေးနှင့် လမ်းပန်းဆက်သွယ်ရေး.....	၂၀
အခန်း (၃).....	၂၁

ဘေးအန္တရာယ်အမျိုးမျိုးကြောင့် ထိခိုက်ဆုံးရှုံးနိုင်ခြေ ဆန်းစစ်အကဲဖြတ်ချက်.	၂၁
၃. ၁ ဆန်းစစ်ဆောင်ရွက်ပုံနည်းစနစ်.	၂၂
၃. ၂ သဘာဝဘေးအန္တရာယ်ကြောင့်ထိခိုက်ဆုံးရှုံးနိုင်ခြေဆန်းစစ်အကဲဖြတ်ချက်အညွှန်း.	၂၄
၃. ၃ အန္တရာယ်ကျရောက်နိုင်ခြေဆန်းစစ်ချက်.	၂၄
၃. ၃. ၁ ဆိုင်ကလုန်း မုန်တိုင်းဘေး.	၂၅
၃. ၃. ၁. ၁ လေတိုက်ခတ်နှုန်း ၁နာရီမိုင်(၅၀-၁၀၀) အကြား.	၂၆
၃. ၃. ၁. ၂ လေတိုက်ခတ်နှုန်း ၁နာရီ မိုင်(၁၀၀) နှင့်အထက်.	၂၉
၃. ၄ မြို့ပြနှင့် ကျေးလက်/တောမီးဘေး.	၃၁
၃. ၅ ငလျင်ဘေး.	၃၃
၃. ၆ လေဆင်နှာမောင်း (သို့မဟုတ်) လေပြင်းတိုက်ခတ်မှု.	၃၆
၃. ၇ ရေကြီးခြင်းဘေး.	၃၈
၃. ၈ ကမ်းပါးပြိုခြင်းဘေး.	၄၁
၃. ၉ ထိခိုက်ခံရလွယ်မှုအား အကဲဖြတ်ဆန်းစစ်ချက်.	၄၄
၃. ၉. ၁ ဆိုင်ကလုန်းမုန်တိုင်း.	၄၅
၃. ၉. ၂ မြို့ပြနှင့်ကျေးလက်/တောမီးဘေး.	၄၉
၃. ၉. ၃ ငလျင်ဘေး.	၅၁
၃. ၉. ၄ လေဆင်နှာမောင်းဘေး.	၅၃
၃. ၉. ၅ ရေကြီးခြင်းဘေး.	၅၅
၃. ၉. ၆ ကမ်းပါးပြိုခြင်းဘေး.	၅၇
၃. ၁၀ စွမ်းဆောင်ရည်.	၅၉
၃. ၁၀. ၁ အစိုးရ၏ စွမ်းဆောင်ရည်အညွှန်းကိန်း အစိတ်အပိုင်း (HFA).	၅၉
၃. ၁၀. ၂ ရပ်ရွာလူထု၏ ကြိုတင်ပြင်ဆင်မှုစွမ်းဆောင်ရည် (ကျေးရွာအုပ်စု).	၆၀
၃. ၁၀. ၃ မောင်တောမြို့နယ်၏ HFA စွမ်းဆောင်ရည်.	၆၁
၃. ၁၀. ၄ ရပ်ရွာလူထုကြိုတင်ပြင်ဆင်မှုစွမ်းရည် (ကျေးရွာအုပ်စု).	၆၂
၃. ၁၁ ထိခိုက်ဆုံးရှုံးနိုင်ခြေဆန်းစစ်အကဲဖြတ်ချက် (Risk Assessment).	၆၅

၃. ၁၁. ၁ အန္တရာယ်အဆင့်.	၆၅
အခန်း (၄).	၇၃
မြို့နယ်သဘာဝဘေးအန္တရာယ်ဆိုင်ရာစီမံခန့်ခွဲမှုဖွဲ့စည်းထားရှိမှု.	၇၃
၄. ၁ မောင်တောမြို့နယ် သဘာဝဘေးအန္တရာယ်များဆိုင်ရာ စီမံခန့်ခွဲမှု ကော်မတီဖွဲ့စည်းထားရှိမှု.	၇၃
၄. ၂ မောင်တောမြို့နယ်သဘာဝဘေးအန္တရာယ်ဆိုင်ရာစီမံခန့်ခွဲမှုကော်မတီ.	၇၄
၄. ၂. ၁ မောင်တောမြို့ သဘာဝဘေးအန္တရာယ်ဆိုင်ရာ လုပ်ငန်းများကဏ္ဍအလိုက် အကောင်အထည်ဖော် ဆောင်ရွက်ရန် ကော်မတီဖွဲ့စည်းထားရှိမှု.	၇၅
၄. ၃ မြို့နယ်သဘာဝဘေးအန္တရာယ်ဆိုင်ရာစီမံခန့်ခွဲမှုကော်မတီနှင့် ဆပ်ကော်မတီများ၏တာဝန်နှင့် ဝတ္တရားများ	၇၉
၄. ၃. ၁. မောင်တောမြို့နယ်သဘာဝဘေးအန္တရာယ်စီမံခန့်ခွဲမှုကော်မတီ၏ တာဝန်နှင့်ဝတ္တရားများ.	၇၉
၄. ၃. ၂ မြို့နယ်သဘာဝဘေးအန္တရာယ်ဆိုင်ရာစီမံခန့်ခွဲမှု ဆပ်ကော်မတီများ၏ တာဝန်နှင့်ဝတ္တရားများ.	၈၁
အခန်း(၅).	၈၉
သဘာဝဘေးအန္တရာယ်ကြောင့်ထိခိုက်ဆုံးရှုံးနိုင်ခြေလျော့ပါးရေးအစီအမံများ.	၈၉
၅. ၁ မောင်တောမြို့နယ် တုံ့ပြန်ဆောင်ရွက်ရေး လုပ်ငန်းစဉ်.	၈၉
၅. ၂ မောင်တောမြို့နယ်ကြိုတင်ပြင်ဆင်ရေးလုပ်ငန်းစဉ်များ.	၉၁
၅. ၃ မောင်တောမြို့နယ် သဘာဝဘေးလျော့ပါးရေးလုပ်ငန်းစဉ်များ.	၉၃
အခန်း (၆).	၉၆
စီမံချက်ကိုစောင့်ကြည့်စစ်ဆေးခြင်း၊ သုံးသပ်ခြင်းနှင့်ဖြည့်စွက် ပြင်ဆင်ခြင်း.	၉၆
၆. ၁ စောင့်ကြည့်စစ်ဆေးခြင်း.	၉၆
၆. ၂ စီမံချက်ပြန်လည်သုံးသပ်ခြင်းနှင့်ဖြည့်စွက်ပြင်ဆင်ခြင်း.	၉၈
၆. ၂. ၁ စီမံချက်ကိုအကောင်အထည်ဖော်ရာတွင် ကြုံတွေ့နိုင်မည့် အဟန့်အတားများ.	၉၉
၆. ၃ နိဂုံး.	၁၀၀
နောက်ဆက်တွဲ.	၁၀၁
နောက်ဆက်တွဲ (၁) မောင်တောမြို့နယ်အတွင်း ရပ်ကွက်/ကျေးရွာအုပ်စုအလိုက် အုပ်ချုပ်ရေးမှူး/ ခေတ္တ အုပ်ချုပ်ရေးမှူးများအမည်၊ ဆက်သွယ်ရမည့်ဖုန်းနံပါတ်များစာရင်း.	၁၀၁
နောက်ဆက်တွဲ (၂) မောင်တောမြို့နယ်၊ ရပ်ကွက်/ ကျေးရွာအုပ်စု၊ ကျေးရွာအလိုက် အိမ်ခြေ၊ အိမ်ထောင်စု အသက်(၁၈)နှစ် အထက်/အောက် လူဦးရေစာရင်း.	၁၀၇

နောက်ဆက်တွဲ (၃) မောင်တောမြို့နယ် သဘာဝဘေးအန္တရာယ်ဆိုင်ရာ စီမံခန့်ခွဲမှုကော်မတီ. ၁၂၉

နောက်ဆက်တွဲ (၄) ရခိုင်ပြည်နယ် သဘာဝဘေးအန္တရာယ်စီမံခန့်ခွဲမှုကော်မတီဝင်များ၏ ဆက်သွယ်ရမည့် ဖုန်းနံပါတ်များ. ၁၃၁

နောက်ဆက်တွဲ (၅) ကျေးရွာအုပ်စုအလိုက် ဆိုင်ကလုန်း သက်ရောက်နိုင်ခြေပြဇယား (မိုင်၅၀-၁၀၀ကြား) ဖြစ်စဉ် ၁၃၃

နောက်ဆက်တွဲ (၆) ကျေးရွာအုပ်စုအလိုက် ဆိုင်ကလုန်း သက်ရောက်နိုင်ခြေပြဇယား (မိုင်၁၀၀အထက်) ဖြစ်စဉ် ၁၃၈

နောက်ဆက်တွဲ (၇) ကျေးရွာအုပ်စုအလိုက် မီးဘေး သက်ရောက်နိုင်ခြေပြဇယား. ၁၄၂

နောက်ဆက်တွဲ (၈) ကျေးရွာအုပ်စုအလိုက် ငလျင်ဘေး သက်ရောက်နိုင်ခြေပြဇယား. ၁၄၅

နောက်ဆက်တွဲ (၉) ကျေးရွာအုပ်စုအလိုက် လေဆင်နှာမောင်း သက်ရောက်နိုင်ခြေပြဇယား. ၁၄၈

နောက်ဆက်တွဲ (၁၀) ကျေးရွာအုပ်စုအလိုက်ရေကြီးခြင်းဘေး သက်ရောက်နိုင်ခြေပြဇယား. ၁၅၁

နောက်ဆက်တွဲ (၁၁) ကျေးရွာအုပ်စုအလိုက်ကမ်းပါးပြိုခြင်းဘေး သက်ရောက်နိုင်ခြေပြဇယား. ၁၅၆

နောက်ဆက်တွဲ (၁၂) ကျေးရွာအုပ်စုအလိုက် ဆိုင်ကလုန်း ထိခိုက်ခံရလွယ်မှုအခြေအနေပြဇယား မိုင်(၅၀-၁၀၀) အတွင်းဖြစ်စဉ်. ၁၅၈

နောက်ဆက်တွဲ (၁၃) ကျေးရွာအုပ်စုအလိုက် ဆိုင်ကလုန်း ထိခိုက်ခံရလွယ်မှုအခြေအနေပြဇယား မိုင်(၁၀၀) အတွင်းဖြစ်စဉ်. ၁၆၃

နောက်ဆက်တွဲ (၁၄) ကျေးရွာအုပ်စုအလိုက် မီးဘေးထိခိုက်ခံရလွယ်မှုအခြေအနေပြဇယား. ၁၆၈

နောက်ဆက်တွဲ (၁၅) ကျေးရွာအုပ်စုအလိုက် ငလျင်ဘေးထိခိုက်ခံရလွယ်မှုအခြေအနေပြဇယား. ၁၇၂

နောက်ဆက်တွဲ (၁၆) ကျေးရွာအုပ်စုအလိုက် လေဆင်နှာမောင်းဘေး ထိခိုက်ခံရလွယ်မှုအခြေအနေပြ ဇယား ၁၇၆

နောက်ဆက်တွဲ (၁၇) ကျေးရွာအုပ်စုအလိုက် ရေကြီးခြင်းဘေးထိခိုက်ခံရလွယ်မှုအခြေအနေပြဇယား. ၁၈၀

နောက်ဆက်တွဲ (၁၈) ကျေးရွာအုပ်စုအလိုက် ကမ်းပါးပြိုခြင်းဘေးထိခိုက်ခံရလွယ်မှုအခြေအနေပြဇယား. . . ၁၈၅

နောက်ဆက်တွဲ (၁၉) ကျေးရွာအုပ်စုအလိုက် ဆိုင်ကလုန်း မိုင်(၅၀-၁၀၀) အတွင်း ထိခိုက်ဆုံးရှုံးနိုင်ခြေပြ ဇယား ၁၉၀

နောက်ဆက်တွဲ (၂၀) ကျေးရွာအုပ်စုအလိုက် ဆိုင်ကလုန်းမိုင် (၁၀၀) အတွင်းထိခိုက်ဆုံးရှုံးနိုင်ခြေပြဇယား. . . ၁၉၃

နောက်ဆက်တွဲ (၂၁) ကျေးရွာအုပ်စုအလိုက်မီးဘေးထိခိုက်ဆုံးရှုံးနိုင်ခြေပြဇယား. ၁၉၆

နောက်ဆက်တွဲ (၂၂)ကျေးရွာအုပ်စုအလိုက်ငလျင်ဘေးထိခိုက်ဆုံးရှုံးနိုင်ခြေပြဇယား. ၁၉၉

နောက်ဆက်တွဲ (၂၃) ကျေးရွာအုပ်စုအလိုက်လေဆင်နှာမောင်းဘေးထိခိုက်ဆုံးရှုံးနိုင်ခြေပြဇယား. ၂၀၂

နောက်ဆက်တွဲ (၂၄) ကျေးရွာအုပ်စုအလိုက် ရေကြီးခြင်းဘေး ထိခိုက်ဆုံးရှုံးနိုင်ခြေပြဇယား..... ၂၀၅

နောက်ဆက်တွဲ (၂၅) ကျေးရွာအုပ်စုအလိုက်ကမ်းပါးပြိုခြင်းဘေးထိခိုက်ဆုံးရှုံးနိုင်ခြေပြဇယား..... ၂၀၈

နောက်ဆက်တွဲ (၂၆) ကျေးရွာအုပ်စုအလိုက် ထိခိုက်ဆုံးရှုံးနိုင်ခြေပြဇယား..... ၂၁၁

အကိုးအကားများ..... ၂၁၅

ပုံများ

ပုံ (၁) မောင်တောမြို့နယ် အုပ်ချုပ်ရေးဆိုင်ရာ ဖွဲ့စည်းထားရှိမှု ၁၄

ပုံ (၂) မောင်တောမြို့နယ် တည်နေရာပြမြေပုံ ၁၆

ပုံ (၃) သဘာဝဘေးအန္တရာယ်ကြောင့် ထိခိုက်ဆုံးရှုံးနိုင်ခြေဆန်းစစ်အကဲဖြတ်ချက်ပြုလုပ်မှုအဆင့်ဆင့် ၂၃

ပုံ (၄) မောင်တောမြို့နယ်၏ ဆိုင်ကလုန်းမုန်တိုင်းဘေး ကျရောက်နိုင်ခြေပြမြေပုံ (လေတိုက်နှုန်း ၁ နာရီ မိုင် ၅၀-၁၀၀ ကြား) ၂၈

ပုံ (၅) မောင်တောမြို့နယ်၏ ဆိုင်ကလုန်းမုန်တိုင်းဘေး ကျရောက်နိုင်ခြေပြမြေပုံ (လေတိုက်နှုန်း ၁ နာရီ မိုင် ၁၀၀ အထက်)..... ၃၀

ပုံ (၆) မောင်တောမြို့နယ်၏ မြို့ပြနှင့် ကျေးလက်/တောမီးဘေး ကျရောက်နိုင်ခြေပြမြေပုံ ၃၂

ပုံ (၇) မောင်တောမြို့နယ်၏ ငလျင်ဘေးကျရောက်နိုင်ခြေပြမြေပုံ ၃၅

ပုံ (၈) မောင်တောမြို့နယ်၏ လေဆင်နှာမောင်းဘေး ကျရောက်နိုင်ခြေပြ မြေပုံ ၃၇

ပုံ (၉) မောင်တောမြို့နယ်၏ ရေကြီးခြင်းဘေး ကျရောက်နိုင်ခြေပြမြေပုံ..... ၄၀

ပုံ (၁၀) မောင်တောမြို့နယ်၏ မြစ်၏ကွေ့ကောက်သွားသောပုံစံ (သို့မဟုတ်) ပုံမှန်မဟုတ်သော အနေအထားထက် ပြောင်းလဲမှုများ ၄၁

ပုံ (၁၁) မောင်တောမြို့နယ်၏ ကမ်းပါးပြိုခြင်းဘေး ကျရောက်နိုင်ခြေပြ မြေပုံ ၄၃

ပုံ (၁၂) မောင်တောမြို့နယ်၏ ဆိုင်ကလုန်းဘေး ထိခိုက်ခံရလွယ်မှုပြမြေပုံ (လေတိုက်ခတ်နှုန်း ၁ နာရီမိုင် ၅၀နှင့် ၁၀၀ အကြား)..... ၄၆

ပုံ (၁၃) မောင်တောမြို့နယ်၏ ဆိုင်ကလုန်းဘေး ထိခိုက်ခံရလွယ်မှုပြမြေပုံ (လေတိုက်ခတ်နှုန်း ၁ နာရီ မိုင် ၁၀၀ အထက်)..... ၄၈

ပုံ (၁၄) မောင်တောမြို့နယ်၏ မြို့ပြနှင့် ကျေးလက်/တောမီးဘေး ထိခိုက်ခံရလွယ်မှုပြမြေပုံ ၅၀

ပုံ (၁၅) မောင်တောမြို့နယ်၏ ငလျင်ဘေး ထိခိုက်ခံရလွယ်မှုပြမြေပုံ ၅၂

ပုံ (၁၆) မောင်တောမြို့နယ်၏ လေဆင်နှာမောင်းဘေး ထိခိုက်ခံရလွယ်မှုပြမြေပုံ ၅၄

ပုံ (၁၇) မောင်တောမြို့နယ်၏ ရေကြီးခြင်းဘေး ထိခိုက်ခံရလွယ်မှုပြမြေပုံ ၅၆

ပုံ (၁၈) မောင်တောမြို့နယ်၏ ကမ်းပါးပြိုခြင်းဘေး ထိခိုက်ခံရလွယ်မှုပြမြေပုံ ၅၈

ပုံ (၁၉) မောင်တောမြို့နယ်၏ စွမ်းဆောင်ရည်ပြ မြေပုံ. ၆၄

ပုံ (၂၀) မောင်တောမြို့နယ် ဆိုင်ကလုန်းမုန်တိုင်းဘေး ထိခိုက်ဆုံးရှုံးနိုင်ခြေပြမြေပုံ (၁ နာရီ မိုင် ၅၀ - ၁၀၀ ကြား) ၆၆

ပုံ (၂၁) မောင်တောမြို့နယ် ဆိုင်ကလုန်းမုန်တိုင်းဘေးထိခိုက်ဆုံးရှုံးနိုင်ခြေပြမြေပုံ (၁ နာရီ မိုင် ၁၀၀အထက်). ၆၇

ပုံ (၂၂) မောင်တောမြို့နယ် မြို့ပြနှင့်ကျေးလက်/တောမီးဘေး ထိခိုက်ဆုံးရှုံးနိုင်ခြေပြမြေပုံ. ၆၈

ပုံ (၂၃) မောင်တောမြို့နယ် ငလျင်ဘေး ထိခိုက်ဆုံးရှုံးနိုင်ခြေပြမြေပုံ ၆၉

ပုံ (၂၄) မောင်တောမြို့နယ် လေဆင်နှာမောင်းဘေး ထိခိုက်ဆုံးရှုံးနိုင်ခြေပြမြေပုံ. ၇၀

ပုံ (၂၅) မောင်တောမြို့နယ် ရေကြီးခြင်းဘေး ထိခိုက်ဆုံးရှုံးနိုင်ခြေပြမြေပုံ. ၇၁

ပုံ (၂၆) မောင်တောမြို့နယ် ကမ်းပါးပြိုခြင်းဘေး ထိခိုက်ဆုံးရှုံးနိုင်ခြေပြမြေပုံ. ၇၂

ပုံ (၂၇) သဘာဝဘေးအန္တရာယ်ဆိုင်ရာ စီမံခန့်ခွဲမှုကော်မတီဖွဲ့စည်းပုံ ၇၄

ဇယားများ

ဇယား (၁) မောင်တောမြို့နယ်အတွင်းရှိ ဌာနဆိုင်ရာများစာရင်း. ၁၄

ဇယား (၂) ဆိုင်ကလုန်းမုန်တိုင်းဘေး ဆန်းစစ်ချက် တွက်ချက်မှုအတိုင်းအတာ ၂၆

ဇယား (၃) မြို့ပြနှင့် ကျေးလက်/တောမီးဘေး ဆန်းစစ်ချက် တွက်ချက်မှုအတိုင်းအတာ ၃၁

ဇယား (၄) ငလျင်ဘေးဆန်းစစ်ချက် တွက်ချက်မှုအတိုင်းအတာ ၃၃

ဇယား (၅) လေဆင်နှာမောင်းဘေး ဆန်းစစ်ချက် တွက်ချက်မှုအတိုင်းအတာ ၃၆

ဇယား (၆) ရေကြီးခြင်းဘေး ဆန်းစစ်တွက်ချက်မှု အတိုင်းအတာ ၃၈

ဇယား (၇) ကမ်းပါးပြိုခြင်းဘေး ဆန်းစစ်တွက်ချက်မှု အတိုင်းအတာ ၄၂

ဇယား (၈) မောင်တောမြို့နယ်၏ HFA စွမ်းဆောင်ရည်ပြဇယား. ၆၁

ဇယား (၉) မောင်တောမြို့နယ်၏ ရပ်ရွာလူထု ကြိုတင်ပြင်ဆင်မှု စွမ်းဆောင်ရည်ပြဇယား ၆၂

ဇယား (၁၀) အန္တရာယ်အမျိုးအစားအလိုက် အဆင့်ရရှိမှု. ၆၅

ဤမောင်တောမြို့နယ် ဘေးအန္တရာယ်အမျိုးမျိုးအတွက် ထိခိုက် ဆုံးရှုံးနိုင်ခြေဆန်းစစ်ချက်နှင့် ဒေသဆိုင်ရာ အချက်အလက်များကို တွက်ချက်ရာတွင် မြို့နယ်အထွေထွေ အုပ်ချုပ်ရေးဦးစီးဌာန၏ လမ်းညွှန်ချက်ဖြင့် ၂၀၁၇ခုနှစ်မှ ကိန်းဂဏန်းများကို အခြေခံထား ပါသည်။

ကျေးဇူးတင်ဂုဏ်ပြုလွှာ

မောင်တောမြို့နယ်သဘာဝဘေးအန္တရာယ်ဆိုင်ရာ စီမံခန့်ခွဲမှုလုပ်ငန်းစီမံချက်ကို မောင်တောမြို့နယ်တွင် ၂၀၁၅ ခုနှစ်က ရေးဆွဲထားသော မြို့နယ်သဘာဝဘေးကြိုတင်ကာကွယ်ရေး စီမံချက်အပေါ်အခြေခံ၍ မြို့နယ်အထွေထွေ အုပ်ချုပ်ရေးဦးစီးဌာနနှင့်တကွ မြို့နယ်သဘာဝဘေးအန္တရာယ် လုပ်ငန်းစီမံချက်ရေးဆွဲရေး အဖွဲ့ဝင်ဌာနဆိုင်ရာများ ၏ ဦးဆောင်မှု၊ ရွှေ့ပြောင်းသွားလာနေထိုင်ခြင်းဆိုင်ရာ နိုင်ငံတကာအဖွဲ့အစည်း ၏နည်းပညာပံ့ပိုး ကူညီမှု၊ မြို့နယ်အုပ်ချုပ်ရေးမှူးနှင့် အစိုးရမဟုတ်သော လူမှုရေးအဖွဲ့အစည်းများ၏ ပိုမို ပြည့်စုံပြီးသက်ဝင်လှုပ်ရှားမှုရှိသော စီမံချက်ပေါ်လာစေရန် သက်ဆိုင်ရာပါဝင် ပတ်သက်သူများအားလုံး နှင့်ကျယ်ကျယ်ပြန့်ပြန့်တိုင်ပင်ဆွေးနွေးခြင်း လိုအပ်သော ဆန်းစစ်အကဲဖြတ်မှုများ ပြုလုပ်ခြင်း၊ အချက်အလက်များကို ရပ်ကွက်နှင့် ကျေးရွာအုပ်စုမှ အုပ်ချုပ်ရေး မှူးများမှတစ်ဆင့် ကောက်ယူခြင်းနှင့် ပြည်နယ်မိုးလေဝသဇလပေဒ ညွှန်ကြားမှုဦးစီးဌာနမှ ရယူခြင်း၊ ပြောင်းလဲနေ သောဒေသ၏ လိုအပ်ချက်များနှင့် အရင်းအမြစ်များစသည့် အချက်များပေါ် အခြေခံသော လုပ်ငန်းစဉ်များဖြင့် စီမံ ချက်ကို အားဖြည့်ရေးဆွဲ ထားသည်။

ရွှေ့ပြောင်းနေထိုင်ခြင်းဆိုင်ရာ နိုင်ငံတကာအဖွဲ့အစည်းအနေဖြင့် ဤမြို့နယ်သဘာဝဘေး အန္တရာယ်ဆိုင်ရာစီမံ ခန့်ခွဲမှုလုပ်ငန်း စီမံချက်ကိုရေးဆွဲရာတွင် ပါဝင်ကူညီဆောင်ရွက်ခဲ့ရသဖြင့် ပြည်နယ်ဘေးအန္တရာယ်ဆိုင်ရာ စီမံ ခန့်ခွဲမှုဦးစီးဌာန၊ မြို့နယ်အထွေထွေအုပ်ချုပ်ရေးဦးစီးဌာနနှင့်တကွ သက်ဆိုင်ရာဌာနများအဖွဲ့ အစည်းများ အားလုံး ကိုများစွာကျေးဇူး တင်ရှိကြောင်း ပြောကြားလိုပါသည်။ ဤစီမံချက်ရေးဆွဲနိုင်ရေးနှင့် စာအုပ်အဖြစ်ပုံနှိပ်ထုတ် ဝေရေးအတွက် ငွေကြေးဖြင့်ပံ့ပိုးကူညီပေးခဲ့သော USAID/OFDA ကိုလည်းများစွာ ကျေးဇူးတင်ရှိပါသည်။

ဤမောင်တောမြို့နယ် သဘာဝဘေးအန္တရာယ်ဆိုင်ရာ စီမံခန့်ခွဲမှုလုပ်ငန်းစီမံချက်ကို မြို့နယ်အတွင်းကျရောက် နိုင် ခြေများသည် ဘေးအန္တရာယ်အမျိုးအစားအလိုက် လိုအပ်သောထိခိုက် ဆုံးရှုံးနိုင်ခြေဆန်းစစ်အကဲဖြတ်ချက်ကို ပြုလုပ်ထားရှိပြီး၊ မြို့နယ်အတွက် ကြိုတင်ပြင်ဆင်ခြင်း၊ ထိရောက်သောတုံ့ပြန်ခြင်းမှသည် မြို့နယ်၏ ဖွံ့ဖြိုးတိုးတက် ရေးစီမံကိန်းလုပ်ငန်းစဉ်များတွင် သဘာဝဘေးလျော့ပါးရေးဆိုင်ရာများကို ထည့်သွင်းစဉ်းစားနိုင်ရန် ဖော်ထုတ်ဆွေး နွေးထားသည်။

ရွှေ့ပြောင်းသွားလာနေထိုင်ခြင်းဆိုင်ရာ နိုင်ငံတကာအဖွဲ့အစည်းသည် အလားတူမြို့နယ် သဘာဝဘေးအန္တရာယ် ဆိုင်ရာစီမံခန့်ခွဲမှု လုပ်ငန်းစီမံချက်ကိုရရှိနိုင်ပြည်နယ်အတွင်းရှိ စီမံကိန်းလွှမ်းခြုံရာ သံတွဲ၊ ပေါက်တော၊ မြေပုံ၊ မင်း ပြား၊ မြောက်ဦးနှင့် မောင်တောမြို့နယ်များအပြင်၊ အခြားပြည်နယ်နှင့် တိုင်းဒေသကြီးရှိ မြို့နယ်များတွင် ရေးဆွဲနိုင် ရေးအတွက် အကူအညီတောင်းခံပါက ဆက်လက်ကူညီဆောင်ရွက်ပေးသွားမည် ဖြစ်ပါသည်။

အထက်တွင်ဖော်ပြထားသောဌာနဆိုင်ရာများ၊ အဖွဲ့အစည်းများနှင့် ငွေကြေးအထောက်အကူအညီများမရရှိပါက စီမံချက် စာအုပ်သည် အောင်အောင်မြင်မြင်ထွက်ပေါ်လာနိုင်မည် မဟုတ်ကြောင်းနှင့် ထိုကဲ့သို့သောအကူအညီများအတွက် ကျေးဇူးတင်ရှိကြောင်း ထပ်မံဖော်ပြအပ်ပါသည်။

ရွှေ့ပြောင်းသွားလာနေထိုင်ခြင်းဆိုင်ရာ နိုင်ငံတကာအဖွဲ့အစည်း- အိုင်အိုအမ်
UN Migration Agency

မောင်တောမြို့နယ် သဘာဝဘေးအန္တရာယ်ဆိုင်ရာ စီမံခန့်ခွဲမှုကော်မတီ၏ အမှာစာ


ရခိုင်ပြည်နယ်အတွင်းရှိ မောင်တောမြို့နယ်သည် ပထဝီအနေအထားအရသော်လည်းကောင်း၊ ရာသီဥတုနှင့် သဘာဝပတ်ဝန်းကျင် အရသော်လည်းကောင်း ဆိုင်ကလုန်းမုန်းတိုင်းဘေး၊ မုန်တိုင်းဒီရေလှိုင်းဘေး၊ မြေပြိုခြင်းဘေး၊ ကမ်းပါးပြိုခြင်းဘေး၊ ငလျင်ဘေး၊ ဆူနာမီဘေးနှင့် ရေကြီးခြင်းဘေး (မိုးများခြင်းနှင့် ပင်လယ်ပြင်ထူးကဲ ဒီရေတက်ခြင်း) စသည့်ဘေးအန္တရာယ်အမျိုးမျိုးတို့ ကျရောက်နိုင်ခြေရှိပါသည်။

၂၀၁၀ခုနှစ် အောက်တိုဘာလတွင် ကျရောက်ခဲ့သော ဂီရိဆိုင်ကလုန်းမုန်းတိုင်းနှင့် ၂၀၁၅ခုနှစ် ကိုမန်မုန်တိုင်းဒဏ်ကြောင့် ဖြစ်စဉ်များကို သင်ခန်းစာယူဆန်းစစ်လေ့လာပြီး ဘေးလျော့ပါးစေရေးနှင့် ကြိုတင်ပြင်ဆင်ရေးလုပ်ငန်းများကို သက်ဆိုင်ရာ ဆက်နွယ်ပတ်သက်သူများနှင့် ပေါင်းစပ်ကာ ဖော်ဆောင်နိုင်ရေးအတွက် မောင်တောမြို့နယ် သဘာဝဘေးအန္တရာယ်ဆိုင်ရာ စီမံခန့်ခွဲမှုကော်မတီမှ ဦးဆောင်မှု၊ မောင်တောခရိုင် ဘေးအန္တရာယ်ဆိုင်ရာ စီမံခန့်ခွဲမှုကော်မတီ၏ ဦးဆောင်မှုနှင့် International Organization for Migration (IOM) (ရွှေ့ပြောင်းသွားလာ နေထိုင်ခြင်းဆိုင်ရာနိုင်ငံတကာအဖွဲ့အစည်း) မှ ပံ့ပိုးကူညီမှုဖြင့် မြို့နယ်သဘာဝဘေး အန္တရာယ်ဆိုင်ရာစီမံခန့်ခွဲမှု လုပ်ငန်းစီမံချက်ကို ရေးဆွဲခဲ့ပါသည်။ ထိုစီမံချက် ရေးဆွဲရာတွင် (အိုင်အိုအမ်)မှ နည်းပညာပိုင်းဆိုင်ရာများ၊ ငွေအင်အား၊ လူအင်အားများနှင့် စီမံချက်ရေးဆွဲနိုင်ရေးအတွက် ထဲထဲဝင်ဝင်ပါဝင်ဆောင်ရွက်ပြီး မြို့နယ်သဘာဝဘေး အန္တရာယ်ဆိုင်ရာ စီမံခန့်ခွဲမှု ကော်မတီဝင်များနှင့် မြို့နယ်ဌာနဆိုင်ရာများ၊ ဒေသခံများ၊ ရပ်ကွက်နှင့် ကျေးရွာအုပ်စု အုပ်ချုပ်ရေးမှူးများ နှင့် အချိန်ယူပူးပေါင်းဆောင်ရွက်ခြင်းဖြင့် စီမံချက်ကို အောင်မြင်စွာရေးဆွဲနိုင်ခဲ့ပါသည်။

ဤစီမံချက်ကိုရေးဆွဲထားခြင်းဖြင့် သဘာဝဘေးအန္တရာယ်ကျရောက်သည့်အခါ ထိခိုက်ဆုံးရှုံးမှုများ နည်းပါးသည် ထက် နည်းပါးလာပြီး မြို့နယ်အတွင်းမှီတင်း နေထိုင်ကြသော ပြည်သူများနှင့် ၎င်းတို့၏ အသက်မွေးဝမ်းကျောင်း လုပ်ငန်းများ၊ ပိုင်ဆိုင်မှုများ၊ ကုန်ထုတ်စွမ်းအားစုများ၊ အိုးအိမ်အဆောက်အဦများကို အကာအကွယ်ပေးနိုင်မည် ဖြစ်သည်။ ထို့အပြင်မြို့နယ်၏ ဖွံ့ဖြိုးရေးစီမံကိန်းလုပ်ငန်းများတွင် သဘာဝဘေး အန္တရာယ်လျော့ပါးရေးဆိုင်ရာ ကိစ္စရပ်များကို ထည့်သွင်းစဉ်းစားခြင်းအားဖြင့် ရေရှည်တည်တံ့ခိုင်မြဲပြီး ခေတ်မီဖွံ့ဖြိုးတိုးတက်သောနိုင်ငံတော်သို့ လျှောက်လှမ်းနိုင်မည်ဖြစ်သည်။

ဤစီမံချက်သည် သဘာဝဘေးအန္တရာယ်ကြောင့် ထိခိုက်ဆုံးရှုံးနိုင်ခြေ လျော့ပါးစေရေးအတွက် မြို့နယ်အတွင်း ဘေးအန္တရာယ်ကျရောက်ခဲ့ပါက ပြည်သူလူထုကို အဓိကဦးဆောင် လမ်းညွှန်ပေးနိုင်ရန် မြို့နယ်အတွင်း သဘာဝဘေးအန္တရာယ်စီမံခန့်ခွဲမှု ကော်မတီများနှင့် ဆပ်ကော်မတီများဖွဲ့စည်းထားရှိခြင်း၊ ၎င်းတို့၏ တာဝန်နှင့်ဝတ္တရားများကို တိတိကျကျ သတ်မှတ်ဖော်ထုတ်ထားခြင်းဖြင့် စီမံချက်ကို သက်ဝင်လှုပ်ရှားမှုရှိလာရန်နှင့် ဘေးလျော့ပါး သက်သာစေနိုင်ရန် အကောင်းဆုံးပံ့ပိုးပေးနိုင်မည်ဟု မျှော်လင့်ပါသည်။

နိဂုံးချုပ်အနေဖြင့် ဤစီမံချက်ရေးဆွဲနိုင်ရေးအတွက် တက်တက်ကြွကြွပူးပေါင်းပါဝင်ခဲ့သော မြို့နယ် သဘာဝဘေး အန္တရာယ်ဆိုင်ရာ စီမံခန့်ခွဲမှုကော်မတီဝင်ဌာနအသီးသီးမှ တာဝန်ရှိသူများနှင့် နည်းပညာ ကျွမ်းကျင်မှုများပံ့ပိုး ပေးထားသော ရွှေ့ပြောင်းသွားလာနေထိုင်ခြင်း ဆိုင်ရာနိုင်ငံတကာအဖွဲ့အစည်း - IOM (International Organization for Migration) နှင့်အချက်အလက်ကောက်ယူရာတွင် လိုအပ်သော ကူညီမှုပေးခဲ့သော ပါဝင်ပတ် သက်သူများအားလုံးနှင့် စီမံချက်ပြန်လည်ရေးဆွဲရာတွင် ငွေကြေးပံ့ပိုးမှုပေးထား သော USAID-OFDA ကိုအထူးပင် ကျေးဇူးတင်ရှိပါသည်။


ခေတ္တမြို့နယ် အုပ်ချုပ်ရေးဗဟို
ဦး မောင်မြတ် (၀ / ၄ / ၆၅)
မြို့နယ်ဘေးအန္တရာယ်ဆိုင်ရာစီမံခန့်ခွဲမှုကော်မတီ
မောင်တောမြို့

အခန်း (၁)

နိဒါန်း

၁.၁ နောက်ခံသမိုင်းကြောင်း

သဘာဝဘေးအန္တရာယ်ဆိုင်ရာ စီမံခန့်ခွဲမှု ဆိုသည်မှာ သဘာဝဘေးအန္တရာယ်ကြောင့် ဖြစ်ပေါ်လာနိုင်သည့် ဆုံးရှုံးမှုများလျော့ပါးနိုင်သမျှ လျော့ပါးရေးအတွက် သဘာဝဘေးအန္တရာယ်မကျရောက်မီ ကြိုတင်ပြင်ဆင်ခြင်းနှင့် ကြိုတင်ကာကွယ်ခြင်းအပါအဝင် သဘာဝဘေးအန္တရာယ်လျော့ပါးရေးလုပ်ငန်းများ၊ သဘာဝဘေးအန္တရာယ် ကျရောက်သည့်အခါ ရှာဖွေကယ်ဆယ်ရေးအပါအဝင် အရေးပေါ်တုံ့ပြန်ရေးလုပ်ငန်းများ၊ သဘာဝဘေးအန္တရာယ် ကျရောက်ပြီးနောက် ပြန်လည်ထူထောင်ရေးနှင့် ပြန်လည်တည်ဆောက်ရေးလုပ်ငန်းများကို လည်းကောင်း၊ နိုင်ငံတော်ဖွံ့ဖြိုးတိုးတက်လုပ်ငန်းများတွင် သဘာဝဘေးအန္တရာယ်လျော့ပါးရေး အစီအမံများထည့်သွင်းဆောင်ရွက်သည့် လုပ်ငန်းများကို လည်းကောင်းဆိုလိုပါသည်။

ပြည်ထောင်စုသမ္မတမြန်မာနိုင်ငံတော်သည် ပထဝီအနေအထားအရ မီးဘေး၊ တောမီးဘေး၊ မြေငလျင်၊ ဆိုင်ကလုန်း၊ မုန်တိုင်း၊ မုန်တိုင်းဒီဇေ၊ ဆူနာမီ၊ မြေပြိုခြင်း၊ ရေလွှမ်းမိုးခြင်း၊ မိုးခေါင်ရေရှားခြင်းဘေး၊ မိုးကြိုးဘေးစသည်ဖြင့် သဘာဝဘေးအန္တရာယ် အမျိုးမျိုးကျ ရောက်နိုင်ပါသည်။ သဘာဝဘေးအန္တရာယ်များသည် အချိန်အခါ၊ နေရာဒေသမရွေး ကျရောက်တတ်ပါသည်။ အချို့ဘေးအန္တရာယ်များကို မကျရောက်မီ ကြိုတင်ခန့်မှန်း သိရှိနိုင်သော်လည်း အချို့မှာ ကြိုတင်ခန့်မှန်းနိုင်ခြင်းမရှိပဲ ရုတ်ချည်းဖြစ်ပေါ် တတ်ပါသည်။

သဘာဝဘေးများကြောင့် အသက်အိုးအိမ်စည်းစိမ်များ၊ အများပိုင်နှင့်ပုဂ္ဂလိက ပိုင်အဆောက်အဦများ၊ စီးပွားရေးနှင့် အသက်မွေးဝမ်းကြောင်းလုပ်ငန်းများ၊ ဖွံ့ဖြိုးရေးလုပ်ငန်းများ ရပ်တန့်ခြင်းနှင့်၊ ဘေးကျရောက်စဉ်ကာလ တုံ့ပြန်ဆောင်ရွက်ခြင်း၊ ပြန်လည်ထူထောင်ရေးနှင့် ပြန်လည်တည်ဆောက်ရေးလုပ်ငန်းများတွင် နိုင်ငံတော်ဘဏ္ဍာငွေများ အသုံးပြုရန် လိုအပ်မှုသည် ဘေးမကျရောက်မီ ကြိုတင်ပြင်ဆင်ခြင်း၊ ဘေးလျော့ပါးစေရေး အစီအမံများတွင် အသုံးပြုရခြင်းထက် အဆပေါင်းများစွာ ကုန်ကျသည်ကို တွေ့ရှိရသည်။

ထို့ကြောင့် ယခုအခါ နိုင်ငံတော်အစိုးရမှ သဘာဝဘေးအန္တရာယ်စီမံခန့်ခွဲမှု လုပ်ငန်းများဖြစ်သော သဘာဝဘေးအန္တရာယ် မကျရောက်မီ ကြိုတင်ပြင်ဆင်ခြင်းနှင့် ကြိုတင်ကာကွယ်ခြင်းလုပ်ငန်းများ၊ သဘာဝဘေးအန္တရာယ် ကျရောက်သည့်အခါ ရှာဖွေကယ်ဆယ်ရေး အပါအဝင် အရေးပေါ်တုံ့ပြန်ရေးလုပ်ငန်းများ၊ သဘာဝဘေး အန္တရာယ် ကျရောက်ပြီးနောက် ပြန်လည်ထူထောင်ရေးနှင့် ပြန်လည်တည်ဆောက်ရေးလုပ်ငန်းများကို စနစ်တကျ ထိရောက်လျင်မြန်စွာအကောင်အထည်ဖော်ရန် သဘာဝဘေးအန္တရာယ် ဆိုင်ရာစီမံခန့်ခွဲမှုဥပဒေနှင့် နည်းဥပဒေများကို ပြဋ္ဌာန်းထားသည်။ ထိုဥပဒေတွင် အမျိုးသားအဆင့်၊ နိုင်ငံတော်အဆင့်၊ ပြည်နယ်အဆင့်၊ မြို့နယ်အဆင့်နှင့် ရပ်ရွာအဆင့် အသီးသီးတွင် သဘာဝဘေးအန္တရာယ်ဆိုင်ရာ စီမံခန့်ခွဲမှု လုပ်ငန်းစီမံချက်ရေးဆွဲရန်နှင့် သဘာဝဘေးအန္တရာယ်ဆိုင်ရာ စီမံခန့်ခွဲမှုကော်မတီများ ဖွဲ့စည်းထားရှိသင့်ကြောင်းကို ဖော်ပြထားသည်။

ထို့ကြောင့် မြို့နယ်အဆင့် လုပ်ဆောင်ချက်သည် မြန်မာနိုင်ငံ၏ သဘာဝဘေးအန္တရာယ် စီမံခန့်ခွဲရေး စနစ်တစ်ခုလုံးကို အဓိကပေါင်းစပ်ပေးသည့် အရာတစ်ခုဖြစ်သည်။ မြို့နယ်သည် နိုင်ငံတော်အဆင့်၊ ပြည်နယ်အဆင့်မှသည် ရပ်ရွာအဆင့်အထိ အုပ်ချုပ်ရေးဖွဲ့စည်းပုံကို ဆက်စပ်ပေးပြီး ဘေးအန္တရာယ်စီမံခန့်ခွဲမှုကို လက်တွေ့ကျကျ ချိတ်ဆက်လုပ်ဆောင်ပေးနိုင်သည့် အရေးကြီးသော အရာတစ်ခုဖြစ်ပါသည်။

မြို့နယ်အဆင့် သဘာဝဘေးအန္တရာယ်ဆိုင်ရာ စီမံခန့်ခွဲမှု လုပ်ငန်းစီမံချက်၏ ထိရောက်စွာ အကောင်အထည်ဖော်နိုင်စေရန် မြို့နယ်အတွင်းကျရောက်နိုင်ခြေရှိသော သဘာဝဘေးများနှင့် ထိခိုက်နိုင်ခြေ အချက်အလက်များကို ဖော်

ထုတ်ခြင်းဖြင့် စီမံချက်ကို အကောင်အထည်ဖော်ရာတွင် ပိုမိုထိရောက်နိုင်မည် ဖြစ်သည်။ မြို့နယ်အဆင့် သဘာဝ
ဘေးအန္တရာယ် စီမံခန့်ခွဲမှုလုပ်ငန်းစီမံချက်ကို ပြန်လည်မွမ်းမံရေးဆွဲရာတွင် ကျယ်ကျယ်ပြန့်ပြန့်နှင့် အားလုံးပူးပေါင်း
ပါဝင်နိုင်သော နည်းလမ်းကို အသုံးပြုပြီး ရေးဆွဲထားခြင်းကြောင့် ဘေးအန္တရာယ်ကြိုတင်ပြင်ဆင်ရေးလုပ်ငန်းများကို
ဖော်ဆောင်ရာတွင် ပိုမိုကောင်းမွန်လာစေခြင်းနှင့် ဘေးအန္တရာယ်စီမံခန့်ခွဲမှုဆိုင်ရာ စွမ်းဆောင်ရည်များအား
ကောင်းစေရုံမျှမက လူမှုစီးပွားရေးကဏ္ဍကိုပါ ဖွံ့ဖြိုးတိုးတက်လာစေပြီး သဘာဝဘေးလျော့ပါးရေးကဏ္ဍကို မြို့
နယ်၏ ဖွံ့ဖြိုးတိုးတက်မှုစီမံကိန်းများတွင် ပေါင်းစပ်ထည့်သွင်းခြင်းဖြင့် ရေရှည်တည်တံ့သော ဖွံ့ဖြိုးတိုးတက်မှုပန်း
တိုင်သို့ လျှောက်လှမ်းနိုင်မည်ဖြစ်သည်။

မောင်တောမြို့နယ်သည် ပထဝီအနေအထားအရ ပင်လယ်နှင့်နီးကပ်စွာတည်ရှိသဖြင့် ဆိုင်ကလုန်းမုန်တိုင်း၊ ရေကြီး
ခြင်း၊ မိုးများခြင်းနှင့် တောင်ပြို၊ မြေပြိုခြင်းစသည့် အန္တရာယ်များကြုံတွေ့ရနိုင်ခြေရှိသည့်နည်းတူ အချိန်မရွေး
ကျရောက်နိုင်သည့် ငလျင်နှင့်ဆူနာမီ ဘေးအန္တရာယ်များလည်း ကျရောက်နိုင်ခြေရှိပါသည်။ ထို့အပြင် မီးဘေး
အန္တရာယ်လည်း ကြုံတွေ့ရနိုင်ပါသည်။

မောင်တောမြို့နယ်အတွင်း သဘာဝဘေးအန္တရာယ်များ ပေါ်ပေါက်လာသည့်အခါ ထိခိုက်ဆုံးရှုံးမှုနည်းပါးသည်
ထက်နည်းပါးစေရန် ရည်ရွယ်လျက် ဘေးအန္တရာယ်ကြောင့် ထိခိုက်ဆုံးရှုံးနိုင်ခြေ လျော့ပါးရေးလုပ်ငန်းများ၊ ကြိုတင်
ပြင်ဆင်ရေးလုပ်ငန်းများကို စနစ်တကျ စီမံဆောင်ရွက်နိုင်ရန်နှင့် သဘာဝဘေးအန္တရာယ် ကျရောက်လာပါက
အရေးပေါ် ကယ်ဆယ် စောင့်ရှောက်ရေးလုပ်ငန်း၊ ပြန်လည်ထူထောင်ရေးလုပ်ငန်းတို့ကိုစနစ်တကျ၊ အမြန်ဆုံးနှင့်
အထိရောက်ဆုံးဆောင်ရွက်နိုင်ရန် **“မောင်တောမြို့နယ် သဘာဝဘေးအန္တရာယ်ဆိုင်ရာ စီမံခန့်ခွဲမှုလုပ်ငန်းစီမံချက်”**
ပြန်လည်သုံးသပ်ရေးဆွဲရာတွင် မြို့နယ်အထွေထွေအုပ်ချုပ်ရေးဦးစီးဌာန၊ ခရိုင်ဘေးအန္တရာယ်ဆိုင်ရာ စီမံခန့်ခွဲမှု
ဦးစီးဌာနတို့၏ ဦးဆောင်မှုဖြင့် မြို့နယ်အဆင့်ဌာနဆိုင်ရာများ၊ မြန်မာနိုင်ငံကြက်ခြေနီအသင်းမြို့နယ်ရုံးခွဲ၊ မြို့နယ်
အတွင်းလုပ်ငန်းစီမံကိန်းများ ဆောင်ရွက်နေသောအခြား အစိုးရမဟုတ်သောအဖွဲ့အစည်းများ၊ ရပ်မိရပ်ဖများ၊ လူမှု
ရေးအသင်းအဖွဲ့များစသည့် သဘာဝဘေးအန္တရာယ်ဆိုင်ရာ စီမံခန့်ခွဲမှုလုပ်ငန်းနှင့် ဆက်နွယ်ပတ်သက်သူများ
ပူးပေါင်းပါဝင်ဆွေးနွေးသည့် နည်းလမ်းဖြင့် ရေးဆွဲထားပါသည်။

မောင်တောမြို့နယ်အတွင်း ယခင်ကကျရောက်ခဲ့သော ဘေးအန္တရာယ်များဆိုင်ရာ အချက်အလက်များ၊ ယခင်က
ဖြစ်ပွားခဲ့သောသဘာဝဘေးအန္တရာယ်များနှင့်၎င်းတို့၏ သက်ရောက်မှုများ အပေါ်အခြေခံလျက် မြို့နယ်အတွင်း
သဘာဝဘေးအန္တရာယ်ကြောင့် ထိခိုက်ခံရလွယ်မှု အခြေအနေနှင့် မြို့နယ်အတွင်း ရရှိနိုင်သော အရင်းအမြစ်များ
စသည် တို့ကိုလည်း ဖော်ထုတ်သတ်မှတ်၍ ဤလုပ်ငန်းစီမံချက်တွင် ထည့်သွင်း ရေးဆွဲထားပါသည်။

၁.၂ စီမံချက်ရေးဆွဲရေး ရည်ရွယ်ချက်နှင့် လုပ်ငန်းစဉ်

ရည်ရွယ်ချက်

မြို့နယ်အဆင့် သဘာဝဘေးအန္တရာယ်စီမံခန့်ခွဲမှု လုပ်ငန်းစီမံချက်ရေးဆွဲခြင်းတွင် အောက်ဖော်ပြပါ ရည်ရွယ်ချက်
များပါဝင်သည်။

- မြို့နယ်သဘာဝဘေးစီမံခန့်ခွဲမှုကော်မတီဝင်များကို သဘာဝဘေးအန္တရာယ် စီမံခန့်ခွဲမှုဆိုင်ရာ စွမ်းဆောင်
ရည်များကို မြှင့်တင်ပေးခြင်းဖြင့် ဘေးမကျရောက်မီ ကြိုတင်ပြင်ဆင်ခြင်းနှင့် တုံ့ပြန်ခြင်းကဏ္ဍများကို စီမံ
ခန့်ခွဲမှုကော်မတီနှင့်ဆပ်ကော်မတီတို့အကြား ပူးပေါင်းဆောင်ရွက်ခြင်းဖြင့် ဘေးလျော့ပါးရေးအစီအစဉ်များ
ကို စနစ်တကျ အကောင်အထည်ဖော် ဆောင်ရွက်နိုင်ရန်။
- မြို့နယ်အတွင်း ခိုလှုံရာနေရာများကိုလေ့လာဆန်းစစ်ချက်များပြုလုပ်၍ ဖော်ထုတ်သတ်မှတ်ရန်။
- အတည်ပြုပြဌာန်းထားသော ဥပဒေနှင့် နည်းဥပဒေများနှင့် အညီပိုမိုပြည့်စုံသော သဘာဝဘေးအန္တရာယ်
ဆိုင်ရာစီမံခန့်ခွဲမှု လုပ်ငန်းစီမံချက်ရေးဆွဲဖော်ထုတ်ရန်။

- မြို့နယ်၏ ဖွံ့ဖြိုးတိုးတက်မှု စီမံကိန်းလုပ်ငန်းစဉ်များတွင် သဘာဝဘေးလျော့ပါးရေးဆိုင်ရာ ကိစ္စရပ်များကို ထည့်သွင်းစဉ်းစားရန်။

လုပ်ငန်းစဉ်

သဘာဝဘေးအန္တရာယ်စီမံခန့်ခွဲမှုလုပ်ငန်းစီမံချက် ရေးဆွဲရာတွင် အောက်ဖော်ပြပါ လုပ်ငန်းစဉ်များကို ကျင့်သုံးသွားခြင်းဖြင့် အားလုံးပူးပေါင်းပါဝင်သော ကျယ်ကျယ်ပြန့်ပြန့် ဆွေးနွေးသော လမ်းစဉ်ကို ကျင့်သုံးသွားမည် ဖြစ်သည်။

- မြို့နယ်သဘာဝဘေးအန္တရာယ်ဆိုင်ရာစီမံခန့်ခွဲမှု လုပ်ငန်းစီမံချက် ရေးဆွဲရန် လုပ်ငန်းအဖွဲ့ ဖွဲ့စည်းခြင်း။
- လက်ရှိရေးဆွဲထားသော စီမံချက်တွင် လိုအပ်ချက်များ၊ အားသာချက်များကို ဖော်ထုတ်ပြီး မြို့နယ်အတွင်း ရှိဒေသဆိုင်ရာ အချက်အလက်များ၊ စွမ်းဆောင်ရည်၊ ထိခိုက်လွယ်မှုများနှင့် လိုက်လျောညီထွေ ဖြစ်အောင် ပိုမိုကောင်းမွန်သော စီမံချက်ကို ဖော်ထုတ်ရေးဆွဲခြင်း။
- မြို့နယ်သဘာဝဘေးစီမံခန့်ခွဲမှု ကော်မတီဝင်များ၊ မြို့နယ်အတွင်းရှိ ဌာနဆိုင်ရာများ၊ ရပ်ကွက်နှင့် ကျေးရွာ အုပ်စုအုပ်ချုပ်ရေးမှူးများ အားလုံးပါဝင်သော ကျယ်ပြန့်သော တိုင်ပင်ဆွေးနွေးမှုများ ပြုလုပ်သောနည်း လမ်းကိုကျင့်သုံးပြုခြင်း။
- မြို့နယ်သဘာဝဘေးစီမံခန့်ခွဲမှုကော်မတီဝင်များ၊ ရပ်ကျေးနှင့် ရပ်ကွက်အုပ်စု အုပ်ချုပ်ရေးမှူးများ၏ ပံ့ပိုးမှုဖြင့် မြို့နယ်၏ ကျရောက်နိုင်သောအန္တရာယ်များ၊ ထိခိုက်လွယ်မှုနှင့် စွမ်းဆောင်ရည်အချက် အလက်များကို ကောက်ယူစုဆောင်းခြင်း။
- ဖော်ထုတ်ရေးဆွဲထားသော အမျိုးသားအဆင့် သဘာဝဘေးအန္တရာယ်ဆိုင်ရာ ဥပဒေနှင့်နည်းဥပဒေ (မူကြမ်း) များနှင့် မြို့နယ်၏ လက်တွေ့အကောင်အထည်ဖော်မည့် လုပ်ငန်းစဉ်များနှင့်အညီ မြို့နယ်သဘာဝဘေး စီမံခန့်ခွဲမှု ကော်မတီဝင်များနှင့်ဆပ် ကော်မတီများကို ဖွဲ့စည်းထားရှိခြင်းနှင့် ၎င်းတို့လုပ်ဆောင်ရမည့် တာဝန်နှင့်ဝတ္တရားများ ဖော်ထုတ်သတ်မှတ်ခြင်း။
- မြို့နယ်အတွင်း ကျရောက်နိုင်ခြေများသော အန္တရာယ်ပြမြေပုံနှင့် ဒိုလူရာနေရာပြမြေပုံ ဖော်ထုတ်ရေးဆွဲခြင်း။
- ဖော်ထုတ်ရေးဆွဲပြီးသော စီမံချက်အသစ်ကို မြို့နယ်သဘာဝဘေးစီမံခန့်ခွဲမှု ကော်မတီနှင့် ဆပ်ကော်မတီ ဝင်များနှင့် ဆွေးနွေးအတည်ပြုချက်ရယူရန်။
- အတည်ပြုပြီးသော စီမံချက်ကို စာအုပ်ထုတ်ဝေပြီး ပေးအပ်ပွဲကျင်းပခြင်း တို့ဖြစ်သည်။

အခန်း (၂)

မောင်တော မြို့နယ်ဆိုင်ရာ အချက်အလက်များ

၂.၁ တည်နေရာအကျယ်အဝန်း

မောင်တောမြို့နယ်သည် မြန်မာနိုင်ငံ၏ အနောက်ဘက်အစွန်ဆုံးမြို့ဖြစ်ပြီး ရခိုင်ပြည်နယ် မောင်တောခရိုင်တွင် တည်ရှိပါသည်။ မောင်တောမြို့နယ်သည် မြောက်လတ္တီတွဒ် ၂၁ ဒီဂရီနှင့် ၄၆ ဒီဂရီကြားတွင်တည်ရှိပြီး အကျယ် အဝန်းမှာ (၅၈၅. ၉၂) စတုရန်းမိုင်ကျယ်ဝန်းသည်။ တောင်မြောက် (၇၂) မိုင်နှင့် အရှေ့အနောက် (၈. ၁၄) မိုင်ရှိပါ သည်။

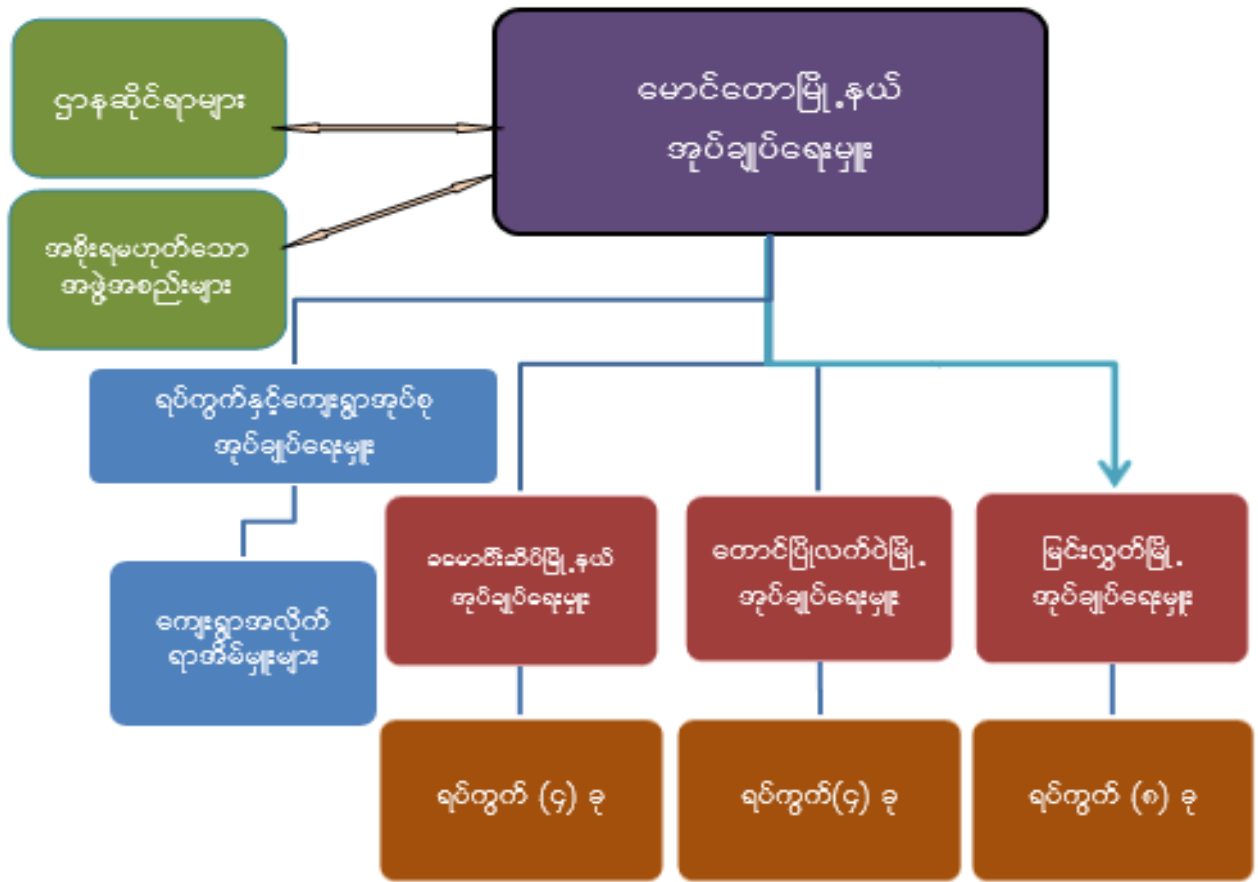
၂.၂ နယ်နိမိတ်

မောင်တောမြို့နယ်၏ အရှေ့ဘက်တွင် ဘူးသီးတောင်မြို့၊ အနောက်ဘက်တွင် ဘင်္ဂလားဒေ့ရှ်နိုင်ငံနှင့် နတ်မြစ်၊ တောင်ဘက်တွင် ရသေ့တောင်မြို့နယ်နှင့် ဘင်္ဂလားပင်လယ်အော်၊ မြောက်ဘက်တွင် ဘင်္ဂလားဒေ့ရှ်နိုင်ငံတို့နှင့် နယ်နိမိတ်ဆက်စပ်တည်ရှိပါသည်။ မောင်တောမြို့နယ် အနောက်ဘက်နှင့် မြောက်ဘက်တွင် တစ်ဘက် ဘင်္ဂလား ဒေ့ရှ်နိုင်ငံနှင့် နတ်မြစ်ရေမိုင် (၄၁) မိုင်၊ ကုန်းမိုင် (၄၂)မိုင် စုစုပေါင်း (၈၃) မိုင်ခန့် နယ်စပ်ထိစပ်လျက်ရှိပါသည်။ မောင်တောမြို့နယ်၏တောင်ဘက်တွင် ဘင်္ဂလားပင်လယ်အော်နှင့် ထိစပ်လျက်ရှိရာ ကမ်းရိုးတန်း (၂၅) မိုင်အရှည် တည်ရှိပြီး ရသေ့တောင်မြို့နယ်နှင့် ကုန်းပိုင်း (၁၂) မိုင်ခန့် ထိစပ်တည်ရှိပါသည်။ အရှေ့ဘက်တွင် ဘူးသီးတောင် မြို့နယ်နှင့် (၆၃) မိုင်ခန့် ထိစပ်တည်ရှိပါသည်။

၂.၃ အုပ်ချုပ်ရေး

မောင်တောမြို့နယ်သည် ရခိုင်ပြည်နယ်အတွင်းရှိ မြို့နယ်(၁၇)မြို့နယ်အနက် မောင်တောခရိုင် အတွင်းတွင် တည်ရှိ သောမြို့တစ်မြို့ဖြစ်ပါသည်။ အုပ်ချုပ်ရေးဆိုင်ရာကိစ္စများကို ပြည်ထဲရေးဝန်ကြီးဌာန အထွေထွေအုပ်ချုပ်ရေးဦးစီး ဌာနမှ မြို့နယ်အုပ်ချုပ်ရေးမှူးနှင့်မြို့နယ်အုပ်ချုပ်ရေးမှူးရုံးမှ တာဝန်ယူ ဆောင်ရွက်ပါသည်။ မောင်တောမြို့နယ်တွင် ရပ်ကွက် (၂၄) ရပ်ကွက်နှင့်ကျေး ရွာအုပ်စု (၉၆) အုပ်စုတို့ဖြင့်ဖွဲ့စည်းထားပါသည်။ စုစုပေါင်းကျေးရွာ (၃၆၄)ရွာ ရှိပါသည်။

ပုံ (၁) မောင်တောမြို့နယ် အုပ်ချုပ်ရေးဆိုင်ရာ ဖွဲ့စည်းထားရှိမှု



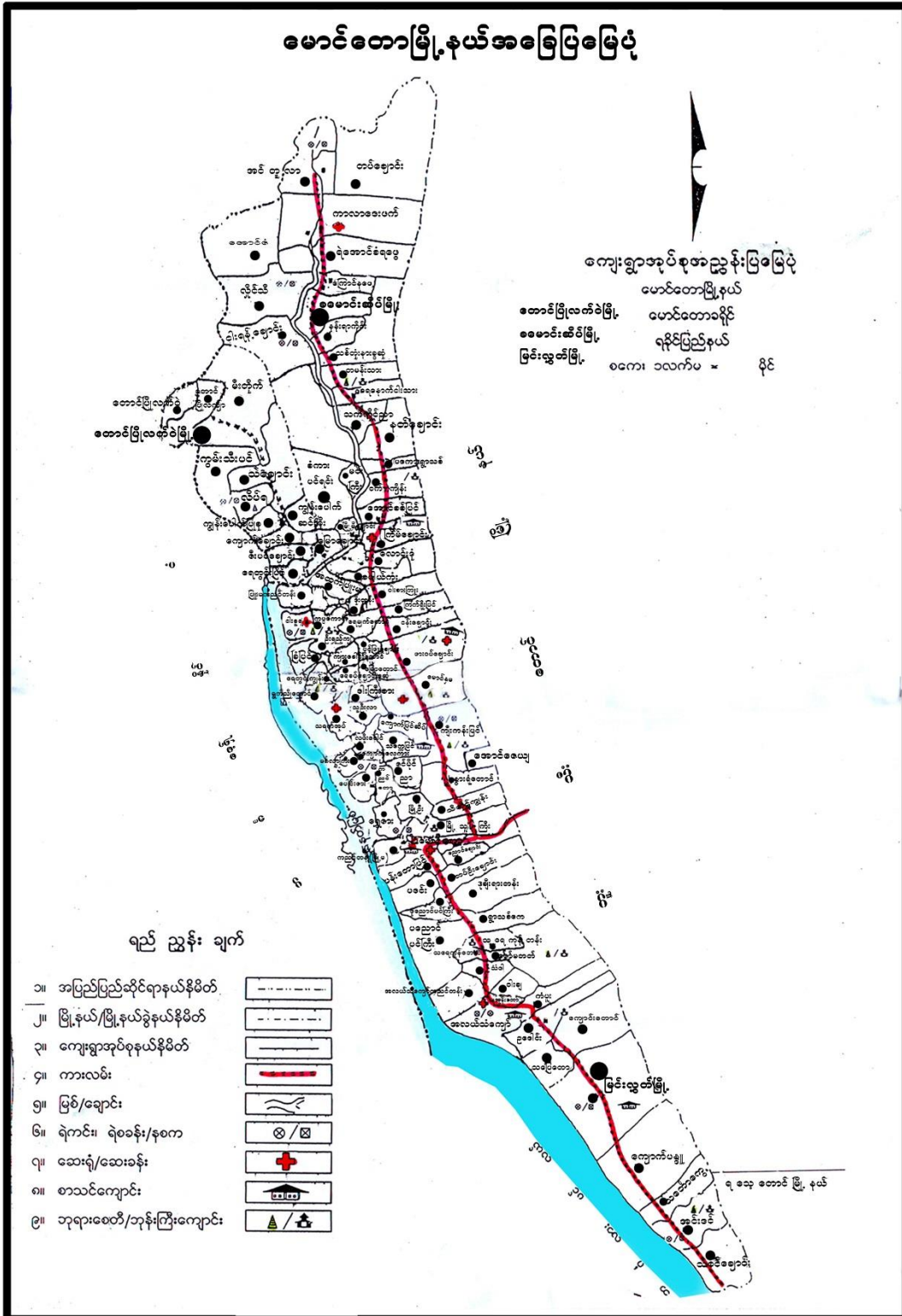
မောင်တောမြို့နယ်အတွင်း နိုင်ငံတော်အစိုးရဝန်ကြီးဌာနများ၏ လုပ်ငန်းများပြည်သူ့ရေးရာစီမံခန့်ခွဲမှုကိစ္စများ ဆောင်ရွက်နိုင်ရန်အတွက် မြို့နယ်အဆင့်ဌာနဆိုင်ရာများကို ဖွဲ့စည်းထားပါသည်။ မောင်တောမြို့နယ်အတွင်း မြို့နယ်အဆင့် ရုံးဖွင့်လှစ်ထားသောအစိုးရဌာန (၄၆) ဌာနရှိပါသည်။ ထို့အပြင် မြို့နယ်လုံခြုံရေးနှင့် ကာကွယ်ရေးတို့အတွက် တရားဥပဒေ စိုးမိုးရေးနယ်ခြားစောင့်များ၊မြို့နယ်ရဲတပ်ဖွဲ့၊ သတင်းတပ်ဖွဲ့၊ ယဉ်ထိန်းတပ်ဖွဲ့များမှ ကာကွယ်ပေးလျက်ရှိပါသည်။

ဇယား (၁) မောင်တောမြို့နယ်အတွင်းရှိ ဌာနဆိုင်ရာများစာရင်း

စဉ်	ဝန်ကြီးဌာန	ဌာန
၁	ပြည်ထဲရေးဝန်ကြီးဌာန	အထွေထွေအုပ်ချုပ်ရေးဦးစီးဌာန၊ မီးသတ်ဦးစီးဌာန၊ မြန်မာနိုင်ငံရဲတပ်ဖွဲ့၊ ရဲသတင်းတပ်ဖွဲ့၊ လူကုန်ကူးမှုတားဆီးနှိမ်နင်းရေးရဲတပ်ဖွဲ့၊ အထူးစုံစမ်းစစ်ဆေးရေးဦးစီးဌာန၊ အမှတ်(၄၆)၊ မူးယစ်ဆေးဝါး တားဆီး နှိမ်နင်းရေးရဲတပ်ဖွဲ့
၂	ဆောက်လုပ်ရေးဝန်ကြီးဌာန	လမ်းဦးစီးဌာန
၃	စိုက်ပျိုးရေးမွေးမြူရေးနှင့်ဆည်မြောင်းဝန်ကြီးဌာန	ဆည်မြောင်းနှင့် ရေအသုံးချမှုစီမံခန့်ခွဲရေးဦးစီးဌာန၊ စိုက်ပျိုးရေးဦးစီးဌာန၊ မြန်မာ့လယ်ယာဖွံ့ဖြိုးရေးဘဏ်၊ လယ်ယာမြေစီမံခန့်ခွဲရေးနှင့်စာရင်းအင်းဦးစီးဌာန၊ ငါးလုပ်ငန်းဦးစီးဌာန၊ မွေးမြူရေးနှင့်ကုသရေးဦးစီးဌာန၊ ကျေးလက်ဒေသဖွံ့ဖြိုးတိုးတက်ရေးဦးစီးဌာန၊ သမဝါယမဦးစီးဌာန

၄	လျှပ်စစ်နှင့်စွမ်းအင်ဝန်ကြီးဌာန	လျှပ်စစ်ဓါတ်အားဖြန့်ဖြူးရေးလုပ်ငန်း
၅	အားကစားနှင့် ကျန်းမာရေးဝန်ကြီးဌာန	ပြည်သူ့ကျန်းမာရေးဦးစီးဌာနကုသရေးဦးစီးဌာန၊ အားကစားနှင့်ကာယပညာဦးစီးဌာန၊ တိုင်းရင်းဆေးပညာဦးစီးဌာန
၆	စည်ပင်သာယာ ရေးဝန်ကော်မတီ	မြို့နယ်စည်ပင်သာယာရေးအဖွဲ့
၇	ပို့ဆောင်ဆက်သွယ်ရေး ဝန်ကြီးဌာန	မြန်မာ့စာတိုက်လုပ်ငန်း၊ ကြေးနန်းနှင့်စာတိုက်၊ ပြည်တွင်းရေကြောင်းပို့ဆောင်ရေး
၈	သယံဇာတနှင့် သဘာဝပတ်ဝန်းကျင်ထိန်းသိမ်းရေးဝန်ကြီးဌာန	သစ်တောဦးစီးဌာန
၉	ပညာရေးဝန်ကြီးဌာန	မြို့နယ်ပညာရေးမှူးရုံး
၁၀	စီမံကိန်းနှင့် ဘဏ္ဍာရေးဝန်ကြီးဌာန	ပြည်တွင်းအခွန်များဦးစီးဌာန၊ စီမံကိန်းရေးဆွဲရေးဦးစီးဌာန၊ မြန်မာ့စီးပွားရေးဘဏ်၊ အကောက်ခွန် ဦးစီးဌာန
၁၁	ပြည်ထောင်စုရွှေ့နေချုပ်ရုံး	မြို့နယ်ဥပဒေရုံး
၁၂	အလုပ်သမားလူဝင်မှုကြီးကြပ်ရေးနှင့် ပြည်သူ့အင်အားဝန်ကြီးဌာန	လူဝင်မှုကြီးကြပ်ရေးဦးစီးဌာနနှင့်ပြည်သူ့အင်အားဆိုင်ရာ
၁၃	စီးပွားရေးနှင့်ကူးသန်းရောင်းဝယ်ရေး ဝန်ကြီးဌာန	စားသုံးသူနှင့်ကုန်သွယ်မှုမြှင့်တင်ရေးဦးစီးဌာန
၁၄	ပြည်ထောင်စုစာရင်းစစ်ချုပ်ရုံး	မြို့နယ်စာရင်းစစ်ရုံး
၁၅	ပြည်ထောင်စုတရားလွှတ်တော် ချုပ်ရုံး	မြို့နယ်တရားရုံး
၁၆	သာသနာရေးနှင့်ယဉ်ကျေးမှုဝန်ကြီး ဌာန	သာသနာတော်ထွန်းကားဖြန့်ဖြူးရေးဦးစီးဌာန
၁၇	လူမှုဝန်ထမ်းကယ်ဆယ်ရေးနှင့်ပြန်လည်နေရာချထားရေးဝန်ကြီးဌာန	ဘေးအန္တရာယ်ဆိုင်ရာစီမံခန့်ခွဲမှုဦးစီးဌာန၊ လူမှုဝန်ထမ်းဦးစီးဌာန
၁၈	နယ်စပ်ဒေသနှင့်တိုင်းရင်းသားလူမျိုးဖွံ့ဖြိုးတိုးတက်ရေးဝန်ကြီးဌာန	နယ်စပ်ဒေသနှင့်တိုင်းရင်းသားလူမျိုးဖွံ့ဖြိုးတိုးတက်ရေးဦးစီးဌာန

ပုံ (၂) မောင်တောမြို့နယ် တည်နေရာပြမြေပုံ



၂. ၄ ပင်လယ်နှင့်ရေမျက်နှာပြင်အမြင့်

မောင်တောမြို့နယ်သည် ပင်လယ်ရေမျက်နှာပြင်ထက် အမြင့်ပေ ပျမ်းမျှ (၁၀) ပေတွင်ရှိပြီး မြို့နယ်အရှေ့ဘက်တွင် မေယုတောင်တန်းရှိကာ အမြင့်ဆုံးတောင်မှာ မင်္ဂလာကြီးတောင်ဖြစ်၍ ပင်လယ်ရေမျက်နှာပြင်အထက်ပေ (၁၀၀၀) ခန့်မြင့်ပါသည်။ မြို့၏အနိမ့်ဆုံးအရပ်ဒေသမှာ မြို့နယ်၏ အလယ်ပိုင်းလွင်ပြင်ဖြစ်ပါသည်။

၂. ၅ ရာသီဥတု

မောင်တောမြို့နယ်သည် ပူအိုက်စွပ်စိုသော ရာသီဥတုရှိပြီး အမြင့်ဆုံးအပူချိန် (၃၈) ဒီဂရီစင်တီဂရိတ်နှင့် အနိမ့်ဆုံး အပူချိန်မှာ (၉) ဒီဂရီစင်တီဂရိတ် ဖြစ်ပါသည်။ နှစ်အလိုက်ဖြစ်ပေါ်ခဲ့သော မိုးရေချိန်အပူချိန်မှာ အောက်ပါအတိုင်း ဖြစ်ပါသည်။

စဉ်	ခုနှစ်	မိုးရေချိန်		အပူချိန်	
		မိုးရွာရက်	စုစုပေါင်း မိုးရေချိန် (လက်မ)	နွေရာသီ	ဆောင်းရာသီ
				အမြင့်ဆုံး (ဒီဂရီစင်တီဂရိတ်)	အနိမ့်ဆုံး (ဒီဂရီစင်တီဂရိတ်)
၁	၂၀၀၈	၁၂၁	၂၁၅. ၅၄	၃၇. ၄	၀၉. ၄
၂	၂၀၀၉	၁၀၇	၁၅၈. ၂၃	၃၇. ၃	၀၉. ၈
၃	၂၀၁၀	၁၂၁	၁၆၇. ၄၁	၃၇. ၅	၁၀. ၁
၄	၂၀၁၁	၁၁၈	၂၂၃. ၂၄	၃၈. ၅	၀၉. ၅
၅	၂၀၁၂	၁၀၇	၁၈၀. ၅၅	၃၈. ၅	၀၈. ၅
၆	၂၀၁၃	၉၂	၁၅၇. ၇၆	၃၈. ၅	၀၈. ၁

(ရင်းမြစ်-မိုးလေဝသနှင့် ဇလဗေဒညွှန်ကြားမှု ဦးစီးဌာန)

၂. ၆ သဘာဝပတ်ဝန်းကျင်ထိန်းသိမ်းရေးလုပ်ငန်းများ

မောင်တောမြို့နယ်အတွင်း သဘာဝပတ်ဝန်းကျင်ထိန်းသိမ်းရေးအတွက် ဒီရေတောများစိုက်ပျိုးခြင်း၊ မိုးရာသီသစ်ပင် စိုက်ပွဲတော်ကျင်းပပြီး သစ်ပင်များစိုက်ပျိုးခြင်း၊ တစ်အုပ်တစ်မစိုက်ခင်းထူထောင်ခြင်း၊ တစ်အိမ်ထောင် ကျွန်း (၃) ပင်၊ သစ်မာ (၂၀)ပင်၊ တစ်ရွာတစ်ကေ စိုက်ပျိုးခြင်းတို့ကို နှစ်စဉ်စိုက်ပျိုးဆောက်ရွက်လျက်ရှိပါသည်။ သဘာဝ ပတ်ဝန်းကျင်ထိန်းသိမ်းရေးအတွက် ဒေသခံပြည်သူများသို့ ပညာပေးပြု လုပ်ခြင်းတို့ကို လစဉ်ဆောင်ရွက်လျက်ရှိပါ သည်။

၂. ၇. သဘာဝပေါက်ပင်များ

ပျဉ်းကတိုး၊ ကညင်၊ သစ်ဖြူတော၊ သရက်တော၊ သစ်ကနက်၊ ထောက်ကြန့်၊ ဒီဖူး၊ လက်ပံ၊ ဝါး၊ သင်းဝင်စသည်တို့ ဖြစ်ပါသည်။

၂. ၈ လူဦးရေ နှင့်နေထိုင်မှုပုံစံ

မောင်တောမြို့နယ်တွင် စုစုပေါင်းလူဦးရေ(၁၀၇၂၇၃)ရှိပြီး အိမ်ထောင်စုပေါင်း(၁၄၁၂၉) မှီတင်းနေထိုင်လျက်ရှိပါ သည်။ စုစုပေါင်းအိမ်ခြေ(၃၁၂၀၉)လုံးရှိပါသည်။ ကျေးရွာအုပ်စုပေါင်း(၉၆)အုပ်စုနှင့် ကျေးရွာပေါင်း(၃၆၄)ရွာရှိပြီး မြို့ပေါ်ရပ်ကွက်(၂၄)ရပ်ကွက်ဖြင့် ဖွဲ့စည်းထားလျက်ရှိပါသည်။

(က) အိမ်ခြေ/အိမ်ထောင်စု (၂၀၁၇-၂၀၁၈)

စဉ်	အကြောင်းအရာ	အိမ်ခြေ	အိမ်ထောင်စု	ရပ်ကွက်	ကျေးရွာအုပ်စု	ကျေးရွာ
၁	မြို့နေ	၆၆၂၅	၄၅၅၆	၂၄	-	-
	ကျေးလက်နေ	၂၄၉၈၄	၉၅၇၃	-	၉၆	၃၆၄
	မြို့နယ်ချုပ်	၃၁၂၀၉	၁၄၁၂၉	၂၄	၉၆	၃၆၄

(ရင်းမြစ်- မြို့နယ်အထွေထွေအုပ်ချုပ်ရေးဦးစီးဌာန)

(ခ) လူဦးရေ

စဉ်	အကြောင်းအရာ	အသက်(၁၈)နှစ်အထက်			အသက်(၁၈)နှစ်အောက်			စုစုပေါင်း		
		ကျား	မ	ပေါင်း	ကျား	မ	ပေါင်း	ကျား	မ	ပေါင်း
၁	မြို့နေ	၈၀၂၃	၉၄၀၃	၁၇၄၂၆	၈၀၁၆	၇၇၃၄	၁၅၇၅၀	၁၆၀၃၉	၁၇၁၃၇	၃၃၁၇၆
၂	ကျေးလက်နေ	၁၇၃၈၈	၂၀၇၉၁	၃၈၁၇၉	၁၇၃၉၂	၁၈၅၂၄	၃၅၉၁၆	၃၄၇၈၀	၃၉၃၁၇	၇၄၀၉၇
	မြို့နယ်ချုပ်	၂၅၄၁၁	၃၀၁၉၄	၅၅၆၀၅	၂၅၄၀၈	၂၆၂၅၈	၅၁၆၆၆	၅၀၈၁၉	၅၆၄၅၂	၁၀၇၂၇၃

(ရင်းမြစ်- မြို့နယ်အထွေထွေအုပ်ချုပ်ရေးဦးစီးဌာန)

၂.၉ အခြေခံပညာရေးနှင့် စာတတ်မြောက်မှုနှုန်း

မောင်တောမြို့နယ်၏ အခြေခံပညာသင်ကြားရေးကို ပညာရေးဝန်ကြီးဌာန၊ မြို့နယ်ပညာ ရေးမှူးရုံးမှ တာဝန်ယူ ဆောင်ရွက်ပြီး၊ မြို့နယ်အတွင်း အခြေခံပညာအထက်တန်းကျောင်းများ၊ အခြေခံ ပညာအလယ်တန်းကျောင်းများနှင့် ဘုန်းတော်ကြီး ပညာသင်ကျောင်းများ ဖွင့်လှစ်သင်ကြားပေးလျက်ရှိပါသည်။ အခြေခံပညာမူတန်းအထိ မသင်မနေရ ပညာရေးစနစ်ကျင့်သုံးလျက်ရှိပြီး ကျောင်းအပ်နှံမှုမှာ ရာနှုန်းပြည့်(၁၀၀)ရာနှုန်းရှိပြီး၊ စာတတ်မြောက်မှုနှုန်းမှာ (၉၀) ရာခိုင်နှုန်းရှိပါသည်။

၂.၁၀ ကျန်းမာရေး

ကျန်းမာရေးစောင့်ရှောက်မှုလုပ်ငန်းများကို မြို့နယ်ကျန်းမာရေးဦးစီးဌာနမှ အကောင်အထည်ဖော်ဆောင်ရွက်ပြီး ကုတင်(၅၀)ခုနှင့် ပြည်သူ့ဆေးရုံ(၁)ရုံနှင့် (၁၆)ကုတင်ဆုံတိုက်နယ်ဆေးရုံ(၄) ရုံရှိပြီး၊ ကျေးလက်ကျန်းမာရေးဌာန (၆)ခုနှင့်ကျေးလက်ကျန်းမာရေးဌာနခွဲ(၅၃)ခု ဖွင့်လှစ်လျက် ရှိပါသည်။ မြို့နယ်တွင်ဝမ်းပျက်ဝမ်းလျောနှင့် ငှက်ဖျား ရောဂါများအဖြစ်များပြီး တီဘီရောဂါနှင့် အသည်းရောင်ရောဂါများလည်း ဖြစ်ပွားတတ်ပါသည်။ အောက်ဖော်ပြပါ ဇယားတွင် မြို့နယ်အတွင်းရှိ ကျန်းမာရေးဝန်ထမ်းအင်အားများ ဖြစ်သည်။ မြို့နယ်အတွင်းနေထိုင်သူလူဦးရေ နှင့်နှိုင်းယှဉ်ပါကကျန်းမာရေးဝန်ထမ်း များထပ်မံအားဖြည့်ရန်လိုအပ်ချက်ရှိသည်ကို တွေ့ရပါသည်။

၂.၁၁ စီးပွားရေးဆိုင်ရာခြုံငုံသုံးသပ်ချက်

မောင်တောမြို့နယ်သည် ရခိုင်ပြည်နယ်အတွင်းတည်ရှိပြီး ပင်လယ်ပြင်ငါးဖမ်းလုပ်ငန်းနှင့် စိုက်ပျိုးရေးလုပ်ငန်း၊ ပုဇွန်မွေးမြူရေးလုပ်ငန်းတို့ကို အဓိကလုပ်ကိုင်ကြသော မြို့နယ်တစ်ခုဖြစ်သည်။ စီးပွားရေးဖွံ့ဖြိုးတိုးတက်မှု နှေးကွေး သောမြို့နယ်တစ်ခုဖြစ်ပါသည်။ မောင်တောမြို့နယ်သည် လမ်းပန်းဆက်သွယ်ရေးခက်ခဲသော မြို့နယ်တစ်ခုဖြစ်ပြီး မြို့နယ်၏ အဓိကထွက်ကုန်မှာ စိုက်ပျိုးသီးနှံနှင့် ငါး၊ ပုဇွန် ဖြစ်ပါသည်။ ဒေသလူဦးရေများပြားသဖြင့် အခြားဒေသ

များသို့ ထုတ်လုပ်ကုန်အဖြစ် တင်ပို့ရောင်းချမှုမပြုလုပ်နိုင်ဘဲ ဒေသအတွင်း စားသုံးရန်အတွက်သာ ထုတ်လုပ်နိုင်ပါသည်။

၂. ၁၂ စိုက်ပျိုးရေးလုပ်ငန်း

မောင်တောမြို့နယ်၏ စိုက်ပျိုးရေးလုပ်ငန်းလုပ်ကိုင်မှုအခြေအနေမှာ အောက်ပါအတိုင်း ဖြစ်ပါသည်-

စဉ်	သီးနှံအမည်	၂၀၁၇-၂၀၁၈ လျာထားဧက		၂၀၁၇-၂၀၁၈ခုနှစ်			
				စိုက်	ရိတ်	နှုန်း	အထွက် တင်း
၁	စပါးပေါင်း	နွေ	၆၉၈၀	-	-	-	-
		မိုး	၇၄၇၄၁	၇၁၅၅၂	၁၇၄၇၇	၄၅.၄၅	၇၉၄၂၆၆
၂	မြေပဲ	မိုး	၁၆	၁၂၂	-	-	၆၄၄
		ဆောင်း	၄၃၅၀	-	-	-	-
၃	နှမ်း	မိုး	၁၀၉	၈၇	၈၇	၇.၄၉	၆၅၂
		ဆောင်း	-	-	-	-	-
၄	နေကြာ	ဆောင်း	၁၀၃	-	-	-	-
၅	မတ်ပဲ	ဆောင်း	၁၄၆၉	-	-	-	-
၆	ပဲတီစိမ်း	မိုး	-	-	-	-	-
		ဆောင်း	၄၂၂	-	-	-	-
၇	ပဲစဉ်းငုံ	မိုးဦး	၆၅	၆၂	၆၂	၁၀.၁၁	၆၂၇
၈	ဝါ		-	-			
၉	ကြံ			၅	၅	၂၂.၀၆	၁၁၃
၁၀	အစေ့ထုတ်ပြောင်း	ဆောင်း		-	-	-	-

(ရင်းမြစ်- မြို့နယ်အထွေထွေအုပ်ချုပ်ရေးဦးစီးဌာန)

၂. ၁၃ မြေအသုံးချမှု

မောင်တောမြို့အတွင်း မြေအမျိုးအစားအလိုက် အသုံးချထားသည့်ဧကမှာ အောက်ပါအတိုင်း ဖြစ်ပါသည်-

စဉ်	မြေအမျိုးအစား	ဧရိယာ(ဧက)
၁	အသားတင်စိုက်ပျိုးမြေဧရိယာပေါင်း	၇၅၉၇၁
	(က)လယ်မြေဧရိယာ	၆၄၆၁၉
	(ခ) ယာမြေ	၆၆၃၂
	(ဂ) ကိုင်း/ကျွန်းမြေ	-
	(ဃ) ဥယျာဉ်မြေ	၂၆၈၈
	(င) တောင်ယာမြေ	၆၁၅
	(စ) ခနိမြေ	၁၄၁၇
၂	လှုပ်ထားမြေဧရိယာ	၂၆၅၇
၃	စားကျက်မြေ	၁၂၆၅
၄	စက်မှုလုပ်ငန်းသုံးမြေ (စက်ရုံမြေ)	၅

၅	မြို့ရွာ နှင့် အခြားမြေ	-
၆	ကြီးဝိုင်း/ကြီးပြင်ကာကွယ်တော ဧရိယာ	၈၇၉၁၁
၇	တောရိုင်း	-
၈	မြေရိုင်း	၂၁၂၇၅
၉	စိုက်ပျိုးခြင်းမပြုနိုင်သော ဧရိယာ	၁၈၆၈၄၂
	စုစုပေါင်း	၃၇၅၉၆

(ရင်းမြစ် - မြို့နယ်အထွေထွေအုပ်ချုပ်ရေးဦးစီးဌာန)

၂. ၁၄ မွေးမြူရေးလုပ်ငန်း

မွေးမြူရေးဇုန်များမရှိပါ။ မောင်တောမြို့နယ်အတွင်း ပုဂ္ဂလိက စိုက်ပျိုးမွေးမြူသူများမှ မွေးမြူထားရှိသည့် တိရိစ္ဆာန်များမှာ အောက်ပါအတိုင်း ဖြစ်ပါသည်-

စဉ်	ကျွဲ	နွား	ကြက်	ဝက်	ဘဲ	သိုး/ဆိတ်
၁။	၂၂၆၇၀	၁၂၈၄၆၂	၅၇၉၈၉၆	၄၂၈၄	၃၂၉၂၀	၉၅၇၄၅

၂. ၁၅ ပို့ဆောင်ရေးနှင့် လမ်းပန်းဆက်သွယ်ရေး

မောင်တောမြို့နယ်၏ ပို့ဆောင်ရေးနှင့် လမ်းပန်းဆက်သွယ်ရေးလုပ်ငန်းနှင့် ပတ်သက်သော အချက်အလက်များမှာ အောက်ပါအတိုင်းဖြစ်ပါသည်။

စဉ်	လမ်းအမည်	အရှည် (မိုင်-ဖာလုံ)	အမျိုးအစား			မှတ်ချက်
			ကတ္တရာ	ကျောက်ချော	အမာခံလမ်း	
၁	ကညင်တန်း- အငူမော်	၃၅ မိုင် ၂ ဖာလုံ	၆ မိုင် ၇. ၅ ဖာလုံ	၂၀ မိုင် ၂ ဖာလုံ	၁ မိုင် ၆. ၅ ဖာလုံ	
၂	ဘူးသီးတောင်- မောင်တော	၈ မိုင်	၇ မိုင် ၅. ၅ ဖာလုံ			
၃	တောင်ပြို- ကြိမ်ချောင်း	၁၅ မိုင် ၃ ဖာလုံ	၁ မိုင် ၆. ၂၅ ဖာလုံ	၈ မိုင် ၇ ဖာလုံ	၄ မိုင် ၅. ၇၅ ဖာလုံ	
	မြို့နယ်ချုပ်	၅၈ မိုင် ၅ ဖာလုံ	၁၆ မိုင် ၂. ၇၅ ဖာလုံ	၂၉ မိုင် ၁ ဖာလုံ	၆ မိုင် ၄. ၂၅ ဖာလုံ	

(ရင်းမြစ်- မြို့နယ်အထွေထွေအုပ်ချုပ်ရေးဦးစီးဌာန)

အခန်း (၃)

ဘေးအန္တရာယ်အမျိုးမျိုးကြောင့် ထိခိုက်ဆုံးရှုံးနိုင်ခြေ ဆန်းစစ်အကဲဖြတ်ချက်

သဘာဝဘေးအန္တရာယ်ကြောင့် ထိခိုက်ဆုံးရှုံးနိုင်ခြေ၏ အဓိပ္ပါယ်ဖွင့်ဆိုမှုအရအခြေအနေအရပ်ရပ်ကို အဟန့်အတား ဖြစ်နိုင်ခြေရှိသည့် ဖြစ်စဉ်တို့ကို ဖော်ပြပါသည်။ လူကြောင့်သော်လည်းကောင်း၊ သဘာဝအရသော်လည်းကောင်းဖြစ် ပေါ်သော အန္တရာယ်နှင့်ထိခိုက်ခံရလွယ်မှုတို့၏ အပြန်အလှန် အကျိုးသက်ရောက်မှုကြောင့် ဖြစ်ပေါ်လာသော သေ ကြေဒဏ်ရာရခြင်း၊ ပိုင်ဆိုင်ပစ္စည်းများပျက်စီးခြင်း၊ အသက်မွေးဝမ်းကျောင်း လုပ်ငန်းများဆုံးရှုံးခြင်း၊ စီးပွားရေး လုပ်ငန်းများပျက်စီးခြင်းနှင့် သဘာဝပတ်ဝန်းကျင် ပျက်စီးဆုံးရှုံးခြင်းများ ဖြစ်ပေါ်နိုင်ခြေကို ဆိုလိုပါသည်။ သဘာဝ ဘေးအန္တရာယ်ကြောင့် ထိခိုက်ဆုံးရှုံးနိုင်ခြေ ဆန်းစစ်အကဲဖြတ်ချက်ဆိုသည်မှာ ထိခိုက်ခံရလွယ်မှုရှိနေသော အခြေ အနေများနှင့် အန္တရာယ်အမျိုးအစားကို ပိုင်းခြားလေ့လာခြင်းဖြင့် အန္တရာယ်ဖြစ်နိုင်ခြေရှိသောလူများ၊ ပိုင်ဆိုင်မှုများ၊ ဝန်ဆောင်မှုများ အသက်မွေးဝမ်းကျောင်းမှုများနှင့် သဘာဝပတ်ဝန်းကျင်စသည်တို့၏ အခြေအနေကို လေ့လာဆန်း စစ်မှုပြုလုပ်သည့် လုပ်ငန်းစဉ်တစ်ရပ်ဖြစ်သည်။ သဘာဝဘေးအန္တရာယ် တားဆီးကာကွယ်နိုင်ရေးအတွက်အန္တရာယ်၊ ထိခိုက်ခံရလွယ်မှုနှင့် သက်ရောက်နိုင်ခြေစသည်တို့ကို သိရှိထားရန်လိုအပ်ပါသည်။

ဘက်စုံလွှမ်းခြုံနိုင်သော အန္တရာယ်ကြောင့် ထိခိုက်ဆုံးရှုံးနိုင်ခြေ ဆန်းစစ်အကဲဖြတ်ချက်သည် ထိခိုက်ဆုံးရှုံးနိုင်ခြေ ပမာဏနှင့်ဖြစ်နိုင်စွမ်းတို့ကိုသာ သုံးသပ်ပေးနိုင်ခြင်းမဟုတ်ဘဲ ဆုံးရှုံးမှုဖြစ်ရခြင်းတို့၏ အကြောင်းအရင်းနှင့် အကျိုး သက်ရောက်မှုတို့ကိုလည်း အပြည့်အစုံနားလည်သိရှိနိုင်ပါသည်။ ထို့ကြောင့် ထိခိုက်ဆုံးရှုံး နိုင်ခြေလေ့လာဆန်းစစ်ချက် မှာ ဆုံးဖြတ်ချက်နှင့်ပေါ်လစီချမှတ်ရန် လုပ်ငန်းစဉ်များအတွက် အဓိက အရေးပါသည်။

အထက်ဖော်ပြချက်များအရ သဘာဝဘေးအန္တရာယ်ကြောင့် ထိခိုက်ဆုံးရှုံးနိုင်ခြေ အကဲဖြတ်ဆန်းစစ်ချက်၊ ပြောင်းလဲ နိုင်သောအန္တရာယ် (ခြိမ်းခြောက်မှု)၊ ထိခိုက်လွယ်မှုနှင့် စွမ်းဆောင်ရည်များကို အခြေခံအုတ်မြစ် အဖြစ်အသုံးပြုမည် ဖြစ်သည်။ ၎င်းပြောင်းလဲနိုင်မှုများကို ဒေသတစ်ခု၏ ဘေးအန္တရာယ်ကြောင့် ထိခိုက်နိုင်ခြေရှိသည့် ဖြစ်နိုင်ခြေရှိသောလူဦးရေ၊ ပစ္စည်းများဆုံးရှုံးနိုင်ခြေပမာဏ၊ သဘာဝပတ်ဝန်းကျင်ဆုံးရှုံးနိုင်ခြေ ပမာဏနှင့် အန္တရာယ် သို့မဟုတ် ခြိမ်းခြောက်မှုများကို ဖြေရှင်းနိုင်မည့်စွမ်းရည်များကို အခြေခံပြီးတွက်ချက်ကာ ဆန်းစစ်အသုံးပြုမည်ဖြစ် သည်။ လေ့လာဆန်းစစ်ခြင်းနှင့် သဘာဝဘေးအန္တရာယ် ထိခိုက်ဆုံးရှုံးနိုင်ခြေပြုမြေပုံမှ ရရှိလာသည့်ရလဒ်များကို သဘာဝဘေးအန္တရာယ် စီမံခန့်ခွဲမှုလုပ်ငန်းစီမံချက် ရေးဆွဲရာတွင် အခြေခံအုတ်မြစ်အဖြစ် အသုံးပြုမည်ဖြစ်ပြီး ရပ်ရွာအဆင့် ဘေးအန္တရာယ်လျော့ပါးရေး စီမံကိန်းများအတွက်လည်း အခြေပြုနိုင်ပါသည်။

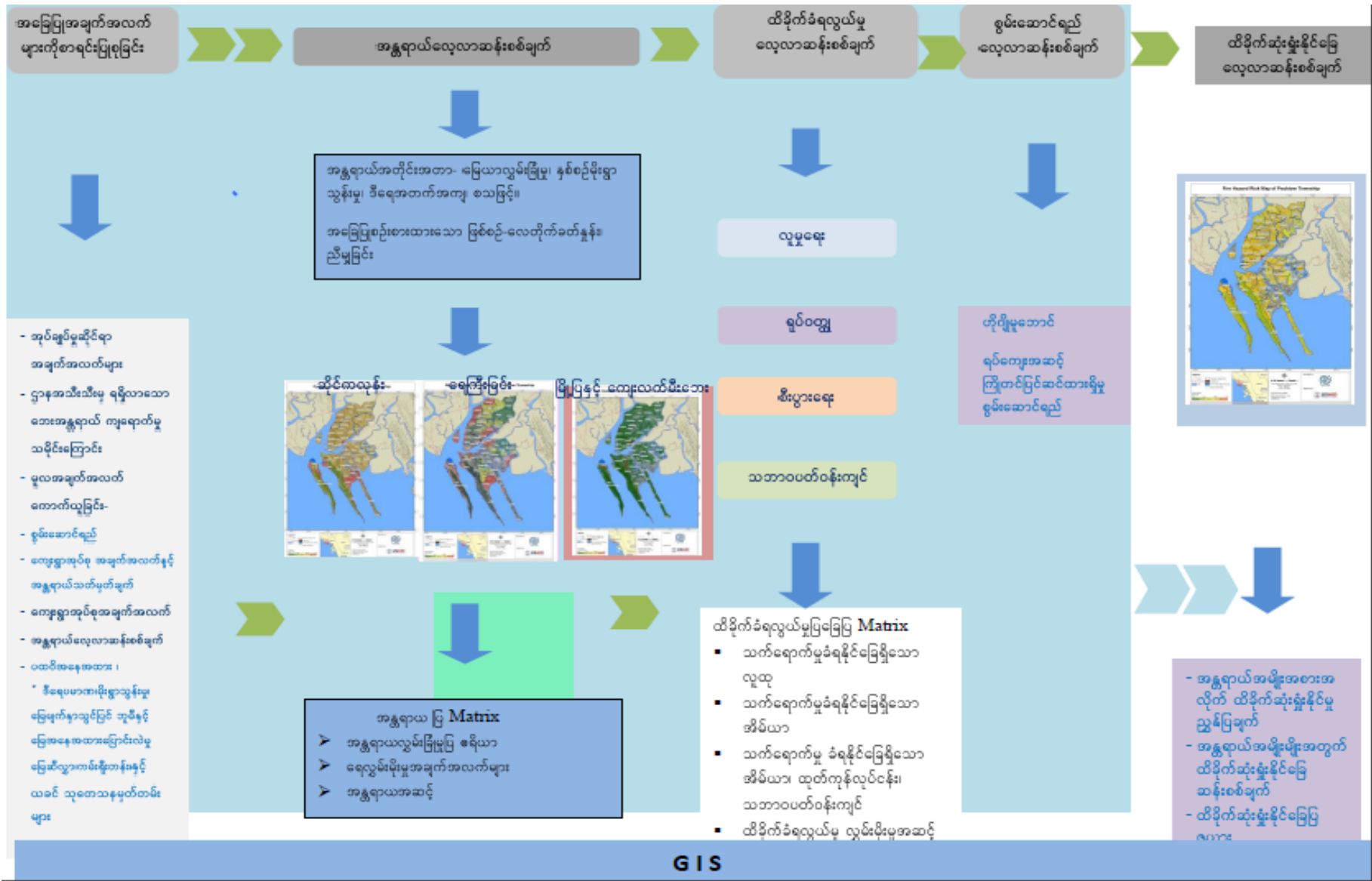
ထိခိုက်ဆုံးရှုံးနိုင်ခြေ လေ့လာဆန်းစစ်ချက်ပြုလုပ်ရာတွင် အဓိကကျသော အချက်အလက်များစွာရှိပြီး ၎င်းအချက်တို့ နှင့် ကိုက်ညီရန်လိုအပ်ပါသည်။

- ၁။ အသေးစိတ်ခွဲခြမ်းစိတ်ဖြာ လေ့လာမှုပြုလုပ်ရန် လိုအပ်သည့်အဆင့်အတွက် စည်းကမ်းသတ်မှတ်ချက် (အသေးစိတ်ခွဲခြမ်းစိတ်ဖြာရာတွင် နိုင်ငံအဆင့်၌ အနိမ့်ဆုံးအားဖြင့် ပြည်နယ်အဆင့်ကို လွှမ်းခြုံရမည်။ ပြည်နယ်အဆင့်တွင် အနိမ့်ဆုံးအားဖြင့် ခရိုင်အဆင့်၊ ခရိုင်အဆင့်တွင် အနိမ့်ဆုံး အားဖြင့်ကျေးရွာအုပ်စု အဆင့်နှင့် မြို့ပေါ်အဆင့်တွင် အနိမ့်ဆုံးအားဖြင့် ကျေးရွာသို့မဟုတ် ကျေးလက်ဒေသအဆင့်ကို လွှမ်းခြုံ ရမည်။)
- ၂။ အန္တရာယ်များ၏ သက်ရောက်မှုကို ခံရနိုင်ခြေရှိသည့် လူထုအရေအတွက်နှင့် ပိုင်ဆိုင်မှုပစ္စည်း ဆုံးရှုံးနိုင် ခြေတန်ဖိုးနှင့် သဘာဝပတ်ဝန်းကျင် ထိခိုက်ဆုံးရှုံးနိုင်ခြေ ပမာဏ။
- ၃။ ထိခိုက်ဆုံးရှုံးနိုင်ခြေအဆင့် ၃-ဆင့်တွင် အမြင့်ဆုံးအဆင့်အား အနီရောင်၊ အလယ်အလတ် အဆင့်အား အဝါရောင်နှင့် အနိမ့်ဆုံးအဆင့်အား အစိမ်းရောင် ဟုဖော်ပြထားရှိပါသည်။

၃. ၁ ဆန်းစစ်ဆောင်ရွက်ပုံနည်းစနစ်

ထိခိုက်ဆုံးရှုံးနိုင်ခြေ လေ့လာဆန်းစစ်ချက်၏ ရလဒ်ဖြစ်သော အမျိုးမျိုးသောခြိမ်းခြောက်မှု၊ လူထုမှဘေးဒဏ်နှင့် ထိတွေ့နိုင်ခြေ၊ ဆုံးရှုံးနိုင်ခြေနှင့် စွမ်းဆောင်ရည်စသည့် အချက်အလက်များကို ဘေးအန္တရာယ်ဆိုင်ရာ မူဝါဒများ ချမှတ်ရာတွင် အသုံးပြုသည်။ အန္တရာယ်၊ ထိခိုက်ခံရလွယ်မှုနှင့် စွမ်းဆောင်ရည် ဆန်းစစ် ချက်များမှ ရရှိလာသော အချက်အလက်အဖြေများ အားလုံးကိုပေါင်းစပ်ခြင်း (သို့မဟုတ်) ထည့်သွင်း စဉ်းစားသည့်နည်းလမ်းဖြင့် ဖော်ထုတ် ထားသောအချက်အလက် (မြေပုံ) တစ်ခုဖြစ်သည်။ ကိုယ်ပိုင်နည်းလမ်းများဖြင့် တွက်ချက်ခြင်းနှင့် အချက်အလက် များမှ တွက်ချက်ထားသော အမျိုးမျိုးသော ဖော်ပြချက် များအရ ရရှိလာသည့် အရင်းအမြစ်ကိုရှာသည်။ အန္တရာယ် များ၏ ကွဲပြားခြားနားလာမှုမှာ ပြင်းအားနှင့်ဖြစ်တန်စွမ်း(ကြိမ်နှုန်း)များအပေါ် သတ်မှတ်ချက်ပေါ်တွင်မူတည်သည်။ ထိခိုက်လွယ်မှုများ၏ ကွဲပြားခြားနားမှုများမှာ စီးပွားရေး၊ လူမှုရေး၊ ရုပ်ဝတ္ထုပိုင်းနှင့် သဘာဝပတ်ဝန်းကျင်စသည့် အတိုင်းအတာများအပေါ်တွင် အခြေခံသည်။ အန္တရာယ်အပေါ် ဖြေရှင်းနိုင်မည့် စွမ်းဆောင်ရည်၏ ပြောင်းလဲမှု ဖြစ်စဉ်မှာ နည်းဥပဒေများ၊ အဖွဲ့အစည်းဖွဲ့စည်းထားရှိမှု၊ ကြိုတင်အသိပေးစနစ်များ၊ ပညာပေးစနစ်၊ ကျွမ်းကျင်မှု များ၊ သင်တန်းများ၊ လျော့နည်းသက်သာအောင် လုပ်ဆောင်သည့် အစီအမံများနှင့် ကြိုတင်ပြင်ဆင်မှုများအပေါ် တွင် မူတည်သည်။ ဘေးအန္တရာယ်ကြောင့် ထိခိုက်ဆုံးရှုံးနိုင်ခြေမြေပုံအား ဒေသတစ်ခုအတွင်း တည်ရှိနေသော အန္တရာယ်အမျိုးအစား တစ်ခုချင်းအပေါ်မူတည် ဖန်တီးရေးဆွဲသည်။ အန္တရာယ်အမျိုး အစားတစ်ခုချင်းစီ၏ ကွဲပြား ခြားနားမှု အပေါ်မူတည်ပြီး အမျိုးမျိုးသော ဖော်ပြချက်များကိုတွက်ချက်ရန် တွက်ချက်မှုနည်းလမ်းများနှင့် အချက် အလက်များလည်း လိုအပ်ပါသည်။ ထိခိုက်ဆုံးရှုံးနိုင်ခြေအကဲဖြတ် ဆန်းစစ်ချက်နှင့် ထိခိုက်ဆုံးရှုံးနိုင်ခြေမြေပုံတွင် အထက်ပါ အချက်အလက်များကို အခြေခံကာ အရေးကြီးသော အစိတ်အပိုင်းများအားလုံးကို **GIS (Geographic Information System)** ဆော့ဖ်ဝဲလ်ကို အသုံးပြုထားသည်။ ပို၍အသေးစိတ် အချက်အလက်များကို အောက်ဖော် ပြပါပုံရှိ ဘေးအန္တရာယ်ကြောင့် ထိခိုက်ဆုံးရှုံးနိုင်ခြေ အကဲဖြတ်ဆန်းစစ်မှု ပြုလုပ်နည်းအဆင့်ဆင့် (လုပ်ငန်းစဉ်) တွင်ကြည့်ရှုနိုင်ပါသည်။

ပုံ (၃) သဘာဝဘေးအန္တရာယ်ကြောင့် ထိခိုက်ဆုံးရှုံးနိုင်ခြေဆန်းစစ်အကဲဖြတ်ချက်ပြုလုပ်မှုအဆင့်ဆင့်



၃. ၂ သဘာဝဘေးအန္တရာယ်ကြောင့်ထိခိုက်ဆုံးရှုံးနိုင်ခြေဆန်းစစ်အကဲဖြတ်ချက်အညွှန်း

သဘာဝဘေးအန္တရာယ်ကြောင့် ထိခိုက်ဆုံးရှုံးနိုင်ခြေဆန်းစစ်အကဲဖြတ်ချက်ကို အညွှန်းကိန်းများဖြင့် ဖော်ထုတ်ထားသည်။ ၎င်းတို့မှာ အန္တရာယ်အညွှန်းကိန်း၊ ထိခိုက်ခံရ လွယ်မှု အညွှန်းကိန်း (ထိခိုက်ခံရလွယ်သည့် အစိတ်အပိုင်းများဖြစ်သည့် လူမှုရေး၊ ရုပ်ဝတ္ထုပိုင်း၊ စီးပွားရေးနှင့် သဘာဝပတ်ဝန်းကျင်တို့၏ သက်ရောက်နိုင်မှုနှင့် ဆုံးရှုံးမှုနိုင်ခြေအညွှန်းကိန်း)နှင့် စွမ်းဆောင်ရည်အညွှန်းကိန်းတို့ဖြစ်သည်။ အန္တရာယ်အမျိုးအစားအပေါ်တွင် မူတည်သည်။ စွမ်းဆောင်ရည် အညွှန်းကိန်းအား သဘာဝဘေးအန္တရာယ်စီမံခန့်ခွဲမှုဆိုင်ရာ အုပ်ချုပ်မှုနှင့် အဖွဲ့အစည်းအပေါ်တွင် လေ့လာမှုနယ်ပယ်အရ မူတည်သည်။ ထိခိုက်ဆုံးရှုံးနိုင်ခြေအညွှန်းကိန်းသည် ဖော်ပြထားသော အပိုင်း(၃)ပိုင်းဖြစ်သည့် အန္တရာယ်၊ ထိခိုက်ခံရလွယ်မှုနှင့် စွမ်းဆောင်ရည်တို့မှရရှိ လာသောရလဒ် ဖြစ်သည်။

အညွှန်းကိန်းကို အတန်းအစား(၃)မျိုးသတ်မှတ်ထားသည်။ အနိမ့်ဆုံး(အညွှန်းကိန်း တန်ဖိုး ၀. ၃ အောက်နည်းခြင်း)၊ အလယ်အလတ် (အညွှန်းကိန်းတန်ဖိုး ၀. ၃-၀. ၆ အတွင်း)နှင့် အမြင့်ဆုံး (အညွှန်းကိန်းတန်ဖိုး ၀. ၆ ထက်များ ခြင်း) တို့ဖြစ်သည်။

မောင်တောမြို့နယ်တွင် လေ့လာဆန်းစစ်မှုပြုလုပ်သော အန္တရာယ်အမျိုးအစားမှာ ဆိုင်ကလုန်း၊ မုန်တိုင်းဘေး၊ ရေကြီးခြင်း၊ ငလျင်ဘေး၊ ကမ်းပါးပြိုခြင်းဘေးနှင့် မြို့ပြနှင့်ကျေးလက်(တော)မီးတို့ ဖြစ်သည်။

၃. ၃. အန္တရာယ်ကျရောက်နိုင်ခြေဆန်းစစ်ချက်

အန္တရာယ်ကျရောက်နိုင်ခြေ ဆန်းစစ်ချက်သည် ထိခိုက်ဆုံးရှုံးနိုင်ခြေ ဆန်းစစ်ချက်လုပ်ငန်းစဉ် တစ်ရပ်လုံး၏ အရေးကြီးသော ပထမအဆင့်ဖြစ်သည်။ ဤလုပ်ငန်းစဉ်တွင် ပါဝင်သော လုပ်ဆောင်မှုများမှာ အခြေခံကျသော သတင်းအချက်အလက်များကို စုဆောင်းခြင်းနှင့် စိစစ်သုံးသပ်ခြင်းအပြင် မိုးလေဝသဆိုင်ရာ၊ ဘူမိဗေဒဆိုင်ရာ သို့မဟုတ် နည်းပညာဆိုင်ရာ အန္တရာယ်များ၏ သဘောသဘာဝ၊ ဖြစ်ပေါ်သည့်အကြိမ်ရေနှင့် ပြင်းအားဆိုင်ရာ အချက်အလက်များအား လေ့လာခြင်းတို့ပါဝင်သည်။ အန္တရာယ်ကျရောက်နိုင်ခြင်းကို လေ့လာအကဲဖြတ်နိုင်ရန် အတွက် သမိုင်းမှတ်တမ်းမှတ်ရာများကို အန္တရာယ်ကျရောက်နိုင်ခြေရှိသော အရေးကြီးသောနယ်ပယ်ဒေသများတွင် ဖော်ထုတ်နိုင်ရန် အသုံးပြုလေ့ရှိသည်။ ထို့အပြင် သမိုင်းကြောင်း အချက်အလက်များ ရှားပါးခြင်း၊ သို့မဟုတ် အထောက်အထားမခိုင်လုံသော ကိစ္စရပ်များတွင် သိပ္ပံနည်းပညာ၊ အသိပညာ၊ အထူးကျွမ်းကျင်သော ဆုံးဖြတ်ချက်၊ ကွန်ပျူတာသက္ကာန်တူပြုလုပ်ခြင်းတို့သည် အန္တရာယ်ဖြစ်ရပ်များသက္ကာန်တူပြုလုပ်ရာတွင်လိုအပ်လေ့ရှိသည်။

လေ့လာဆန်းစစ်မှုရလဒ်ကို ခွဲခြမ်းလေ့လာပြီး သတ်မှတ်ထားသော ပထဝီအနေအထားအရ ဒေသတစ်ခု၏အန္တရာယ် ကျရောက်နိုင်ခြေနှင့် ပြင်းအားတို့ကို အန္တရာယ်ကျရောက်နိုင်ခြေမြေပုံဖြင့် ဖော်ပြနိုင်သည်။ အန္တရာယ်ကျရောက်နိုင်ခြေမြေပုံကိုနည်းလမ်းအမျိုးမျိုးဖြင့်အသုံးပြုနိုင်သည်။

- ပြည်သူလူထုအတွက်နေထိုင်သော ပတ်ဝန်းကျင်အတွင်း မည်သည့်အချက် များက ခြိမ်းခြောက်နေသည် ဆိုသောသတင်းအချက်အလက်များကို ပံ့ပိုးပေးနိုင်ခြင်း။
- မြေယာအသုံးပြုမှု၊ မဟာဗျူဟာနှင့် စီးပွားရေးလုပ်ငန်းများအတွက် စီမံကိန်းများရေးဆွဲရာတွင် ထည့်သွင်း အသုံးပြုနိုင်ခြင်း။
- မြို့ပြအင်ဂျင်နီယာများနှင့် မြို့ရွာစီမံကိန်းရေးဆွဲသူများအတွက် ဘေးကင်းလုံခြုံသော စဉ်ဆက်မပြတ်ဖွံ့ဖြိုးရေး၏အခြေခံအဖြစ် အသုံးပြုနိုင်ခြင်း။
- ကပ်ဘေးအန္တရာယ်အာမခံစာချုပ်နှင့် အာမခံလုပ်ငန်းစသောဆုံးရှုံးနိုင်ခြေ လွှဲပြောင်းခြင်း (Risk transfer) ယန္တရားထွန်းကားရေးအတွက် အခြေခံအဖြစ် အသုံးပြုနိုင်ခြင်း။

အန္တရာယ်တွင် ၎င်းတို့၏ဆက်နွယ်မှုများနှင့် ဒေသအတွင်းအကျိုးသက်ရောက်မှုပမာဏ၊ သက်တမ်း၊ ပြင်းထန်မှု အတိုင်းအတာများအပေါ်မူတည်၍ ထူးခြားသောလက္ခဏာများ ရှိသည်။ ၎င်းတွင် ထိခိုက်ဆုံးရှုံးနိုင်ခြေ အဆင့်(၃) ကြားဖြစ်လျှင် အမြင့်ဆုံး၊ အလယ်အလတ်၊ အနိမ့်ဆုံးစသည့် သတ်မှတ်ချက်မျိုးရှိသည်။ ရေကြီးခြင်းအတွက် ဒီရေ လွှမ်းမိုးသည့်အနက် (နိမ့် ၁ ပေ အောက်၊ အလယ်အလတ် ၁-၂ ပေကြား၊ နှင့် အမြင့် ၂ ပေနှင့်အထက်) ပေါ်မူ တည်ပြီး အန္တရာယ်အဆင့်ကို သတ်မှတ်သည်။

အန္တရာယ်ကျရောက်နိုင်ခြေ ဆန်းစစ်ချက်ကို နည်းလမ်းပေါင်းများစွာဖြင့် ဆောင်ရွက်နိုင်သည်။ ပြီးပြည့်စုံသော အန္တရာယ်ကျရောက်နိုင်ခြေ ဆန်းစစ်ချက်တွင် အောက်ပါအချက်အလက်များပေါ် မူတည်သည်။

- ❖ ဘေးအန္တရာယ်ဖြစ်ပေါ်ခဲ့သည့် သမိုင်းကြောင်း အထောက်အထားအချက်အလက်၊ ဘူမိရုပ်သွင်ဆိုင်ရာ၊ ရေအရင်း အမြစ်ဆိုင်ရာ၊ မိုးလေဝသနှင့်ဇလဗေဒဆိုင်ရာ အချက်အလက်များ ရရှိနိုင်မှု
- ❖ အချိန်နှင့်အရင်းအမြစ်များရရှိနိုင်မှု
- ❖ အန္တရာယ်အမျိုးအစားတစ်ခုချင်းစီ၏ သွင်ပြင်လက္ခဏာများ
- ❖ လက်တွေ့အသုံးပြုသူများအနေဖြင့် အန္တရာယ်ဆန်းစစ်ချက်များကို လက်တွေ့အသုံးပြုနိုင်ခြင်း စသည် တို့ဖြစ်သည်။

အန္တရာယ်ကျရောက်နိုင် ခြေဆန်းစစ်ချက်ကို ဆောင်ရွက်ရာတွင် နည်းလမ်းပေါင်းများစွာရှိရာ ၎င်းတို့သည် အချက်အလက် များရရှိနိုင်မှု၊ သိပ္ပံနည်းကျလုပ်ငန်းများဖြစ်သည့် မြေပုံသရုပ်ခွဲခြင်း၊ ကောင်းကင်ဓါတ်ပုံနှင့် ပုံရိပ် များသရုပ်ခွဲဆန်းစစ်ခြင်း၊ နမူနာတူးဖော်ခြင်း၊ အသံပညာဖြင့် ပုံရိပ်ဖော်ခြင်းနှင့်ဖြတ်ပိုင်းပုံများဖော်ယူခြင်း၊ ဘူမိရုပ်သွင်လေ့လာမှုများ၊ ကွန်ပျူတာ နည်းပညာဖြင့် ပထဝီအချက်အလက်များအား သုံးသပ်ဆန်းစစ်ခြင်းနှင့် တိုင်းတာရေးပစ္စည်းများအပေါ်များစွာ မူတည်နေ သည်။

၃. ၃. ၁ ဆိုင်ကလုန်း မုန်တိုင်းဘေး

ဆိုင်ကလုန်းမုန်တိုင်းဘေး ကျရောက်နိုင်ခြေမြေပုံအတွက် ဖော်ထုတ်ရာတွင် မြောက်များစွာသော အခြေခံ အချက်အလက်များမှာ အောက်ဖော်ပြပါအတိုင်းဖြစ်သည်။ ၎င်းတို့မှာလေတိုက်ခတ်မှု ပြင်းအား၊ မြေမျက်နှာသွင်ပြင်၊ မြေယာအသုံးချမှုနှင့် ဆိုင်ကလုန်းမုန်တိုင်း တိုက်ခတ်မှုပြင်းအားအပေါ် မူတည်သော ရေလွှမ်းမိုးနိုင်မှု၊ အနက် ပမာဏတို့ဖြစ်သည်။ ယခင်ကဖြစ်ပွားခဲ့သောဘေး ဖြစ်စဉ်သမိုင်းကြောင်း အခြေခံကာ ဒေသအတွင်းဖြစ်ပွားနိုင်ခြေ ရှိသည့် လေပြင်းတိုက်ခတ်နိုင်မှုနှုန်းထားများပေါ် အခြေပြုပြီးအန္တရာယ်ကျရောက်နိုင်ခြေ ဆန်းစစ်ချက်ပြုလုပ်ထား သည်။ ထိုလေတိုက်ခတ်မှု နှုန်းထားများမှာ-

- လေတိုက်ခတ်နှုန်း ၁နာရီမိုင် (၅၀-၁၀၀) အတွင်း
- လေတိုက်ခတ်နှုန်း ၁နာရီမိုင် (၁၀၀) အထက်

ဒေသတစ်ခုအတွင်း ဆိုင်ကလုန်းမုန်တိုင်း၏ ဖြစ်နိုင်ဖွယ်အလားအလာရှိမှုကို တိုင်းတာရာတွင် ညွှန်းကိန်းတန်ဖိုး ၀-၁ အားအထက်တွင် ဖော်ပြထားသော မူဘောင် သတ်မှတ်ချက်များကို ဖော်ပြအသုံးပြုသည်။ သတ်မှတ်မူဘောင် တစ်ခုချင်းစီကို အလေးချိန်တန်ဖိုး ၀-၁၀၀% ကြားချမှတ်ကာ ပူးပေါင်းပါဝင်မှု၊ အန္တရာယ်ပြင်းအားတွင် ပါဝင်သော အစိတ်အပိုင်းများ၏ သက်ရောက်နိုင်မှု၊ အန္တရာယ်အားအမြင့်ဆုံးဖြစ်အောင် ထပ်ပေါင်းစပ်မှုများပေါ်တွင်သတ်မှတ် သည်။ ဖြစ်နိုင်ခြေအလားအလာရှိသော ရေကြီးခြင်းအား ယခင်ကဖြစ်ပျက်ခဲ့သော ဆိုင်ကလုန်းမုန်တိုင်း၏ လေတိုက်နှုန်းပေါ်တွင် ရရှိသည်။ သတ်မှတ်မူဘောင်များ၏ ဖြစ်ပျက်ပုံများကို မုန်တိုင်းဒီရေအမြင့်နှင့် မိုးရွာသွန်းမှု ပြင်းအားများဖြစ်သည်။ ရေလွှမ်းမိုးမှုအမြင့်အား ဒေသအတွင်း အင်အားပြင်းသော ရေလွှမ်းမိုးမှုအမြင့်ပေါ်တွင် ဆန်းစစ်သည်။

အောက်ဖော်ပြပါဇယားတွင် သတ်မှတ်ချက်မူဘောင်၊ အညွှန်းကိန်းနှင့်အရင်းအမြစ်များကို အသေးစိတ်ဖော်ပြထားသည်။

ဇယား (၂) ဆိုင်ကလုန်းမုန်တိုင်းဘေး ဆန်းစစ်ချက် တွက်ချက်မှုအတိုင်းအတာ

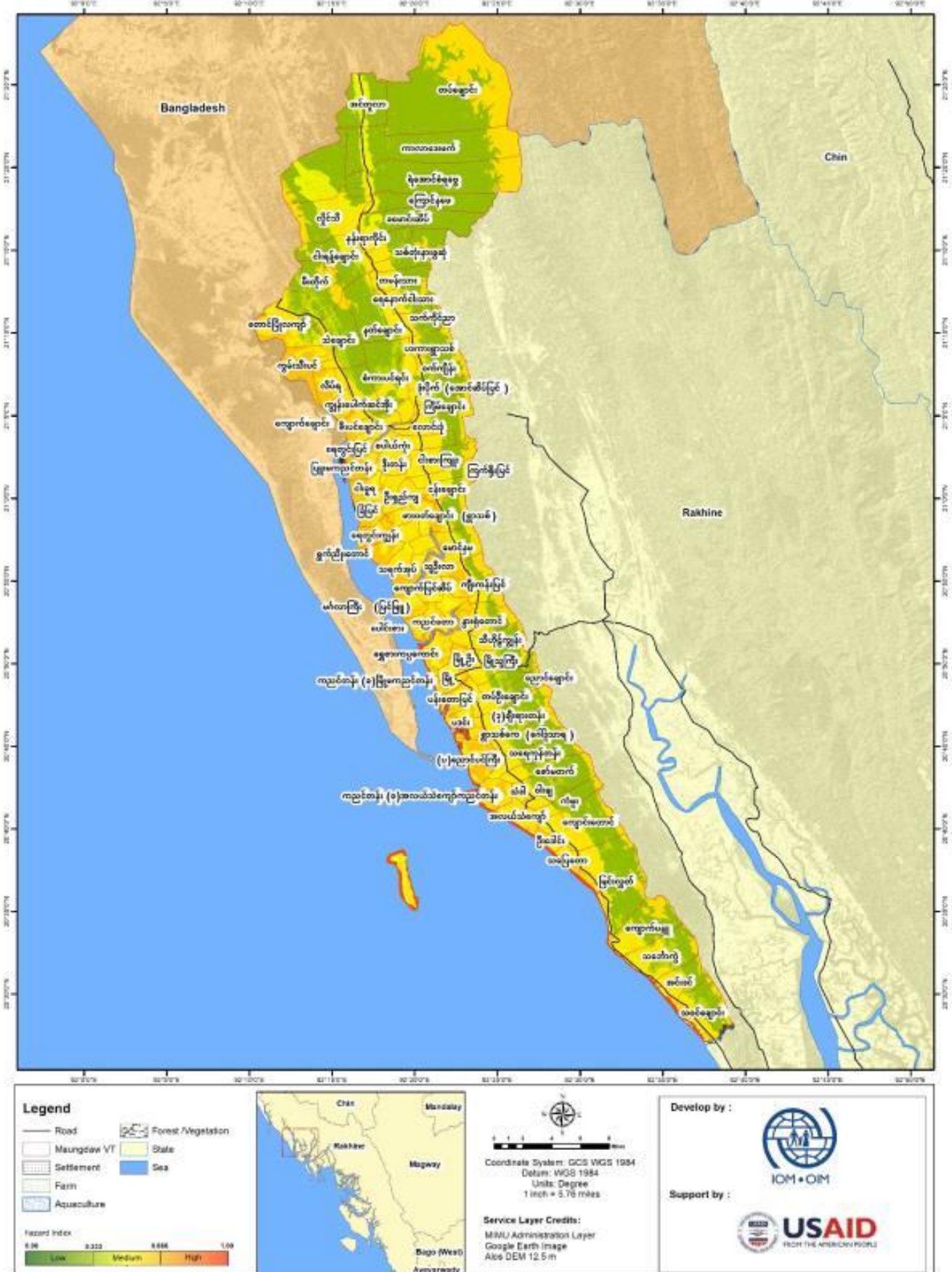
သတ်မှတ်ချက်မူဘောင်	အတန်းအစား	ရမှတ်	ပမာဏ	အရင်းအမြစ်
လေတိုက်ခတ်မှုပြင်အား	၁နာရီမိုင်၁၀၀အထက်	၁	၅၀%	ဇာတ်လမ်းအရ
	၁နာရီမိုင်၅၀-၁၀၀ ကြား	၀. ၆၆၆		
	၁နာရီမိုင်၅၀အောက်	၀. ၃၃၃		
မြေမျက်နှာသွင်ပြင်	လျှောစောက်(နိမ့်)	၁	၂၅%	Extraction from DEM (digital elevation model)
	လျှောစောက် (အလယ်အလတ်)	၀. ၆၆၆		
	လျှောစောက် (မြင့်)	၀. ၃၃၃		
မြေယာအသုံးချမှု	အခြေချနေထိုင်မှု	၁	၂၅%	Landsat and bing satellite image classification (identification)
	မြေလွတ်၊ စပါးစိုက်ခင်း	၀. ၆၆၆၆		
	သစ်တော	၀. ၃၃၃၃		
ရေလွှမ်းမိုးမှု အနက် (မုန်တိုင်းဒီရေလှိုင်း၊ မိုးရေချိန်)	၂ မီတာအထက်	၁	ထပ်မံပေါင်းစပ်	Flood analyzing
	၁-၂ မီတာအတွင်း	၀. ၆၆၆၆		
	၁ မီတာအောက်	၀. ၃၃၃၃		

၃. ၃. ၁. ၁ လေတိုက်ခတ်နှုန်း ၁နာရီမိုင်(၅၀-၁၀၀) အကြား

ဖော်ပြပါအတိုင်း လေတိုက်ခတ်နှုန်းသည် ၁နာရီလျှင် မိုင်(၅၀မှ၁၀၀) အတွင်း တိုက်ခတ်ပါက အန္တရာယ်ပြင်းအား သက်ရောက်နိုင်မှုအခြေအနေမှာ အနိမ့်ဆုံး၊ အလယ်အလတ်နှင့်အမြင့်ဆုံးတွင်ရှိသည်။ အန္တရာယ်ပြင်းအားနိမ့်လျှင် မြို့နယ်စုစုပေါင်းဧရိယာ၏ (၁၉၃. ၁၂)စတုရန်းမိုင်၊ အလယ်အလတ်- မြို့နယ်စုစုပေါင်းဧရိယာ၏ (၂၀၇. ၀၂) စတုရန်းမိုင်နှင့် အန္တရာယ်အမြင့်ဆုံးတွင် (၂၅. ၅၆)စတုရန်းမိုင် သက်ရောက်ခံနိုင်ခြေရှိသည်။ အန္တရာယ်သက်ရောက်နိုင်ခြေအဆင့်မှာ အလယ်အလတ်ဖြစ်ပါသည်။ လေတိုက်နှုန်းခန့်မှန်းချက်၁နာရီလျှင် မိုင်(၅၀မှ၁၀၀)အတွင်း လေတိုက်ပါက မောင်တောမြို့နယ်ရှိ တချို့ဧရိယာများသည် ပင်လယ်နှင့်ထိတွေ့လျက်ရှိခြင်းနှင့် မြေမျက်နှာသွင်ပြင်များကြောင့် မုန်တိုင်းဒီရေလှိုင်း၏ ဦးတည်လမ်းများကြောင့် ရေအမြင့်ပေ ၁-၁၈. ၆၉ပေ မုန်တိုင်းဒီရေတက်ရောက်နိုင်မှု အလားအလာရှိသည်။ အခြေအနေတရပ်ပေါ်မူတည်ပြီး ပင်လယ်ကမ်းရိုးတန်း အရှေ့ဘက်ကုန်းမြေများ၊ မြေမျက်နှာသွင်ပြင်၊ ပင်လယ်ကမ်းရိုးတန်းသို့ ၁၃၃၁-၂၄၀၆ပေ အကြားတွင် မုန်တိုင်းဒီရေလှိုင်းများ ကျူးကျော်ဝင်ရောက်နိုင်ခြေရှိသည်။ ရေလွှမ်းမိုးနိုင်သောပျမ်းမျှအနက်ပေ ၁၄. ၁၂ပေဖြစ်ပြီး စုစုပေါင်းရေလွှမ်းမိုးနိုင်သော ဧရိယာ

၁၀. ၈၁၀ စတုရန်းမိုင်ဖြစ်ပါသည်။ အသေးစိတ်အချက်အလက်များဖြစ်သည့် ရေနစ်မြုပ်နိုင်ခြေနှင့် ဆိုင်ကလုန်း မုန်တိုင်းပမာဏကို နောက်ဆက်တွဲ (၅) တွင် မောင်တောမြို့နယ်ကျေးရွာအုပ်စုအလိုက် ဖော်ပြထားသည်။

ပုံ (၄) မောင်တောမြို့နယ်၏ ဆိုင်ကလုန်းမုန်တိုင်းဘေး ကျရောက်နိုင်ခြေပြမြေပုံ (လေတိုက်နှုန်း ၁ နာရီ မိုင် ၅၀-၁၀၀ ကြား)

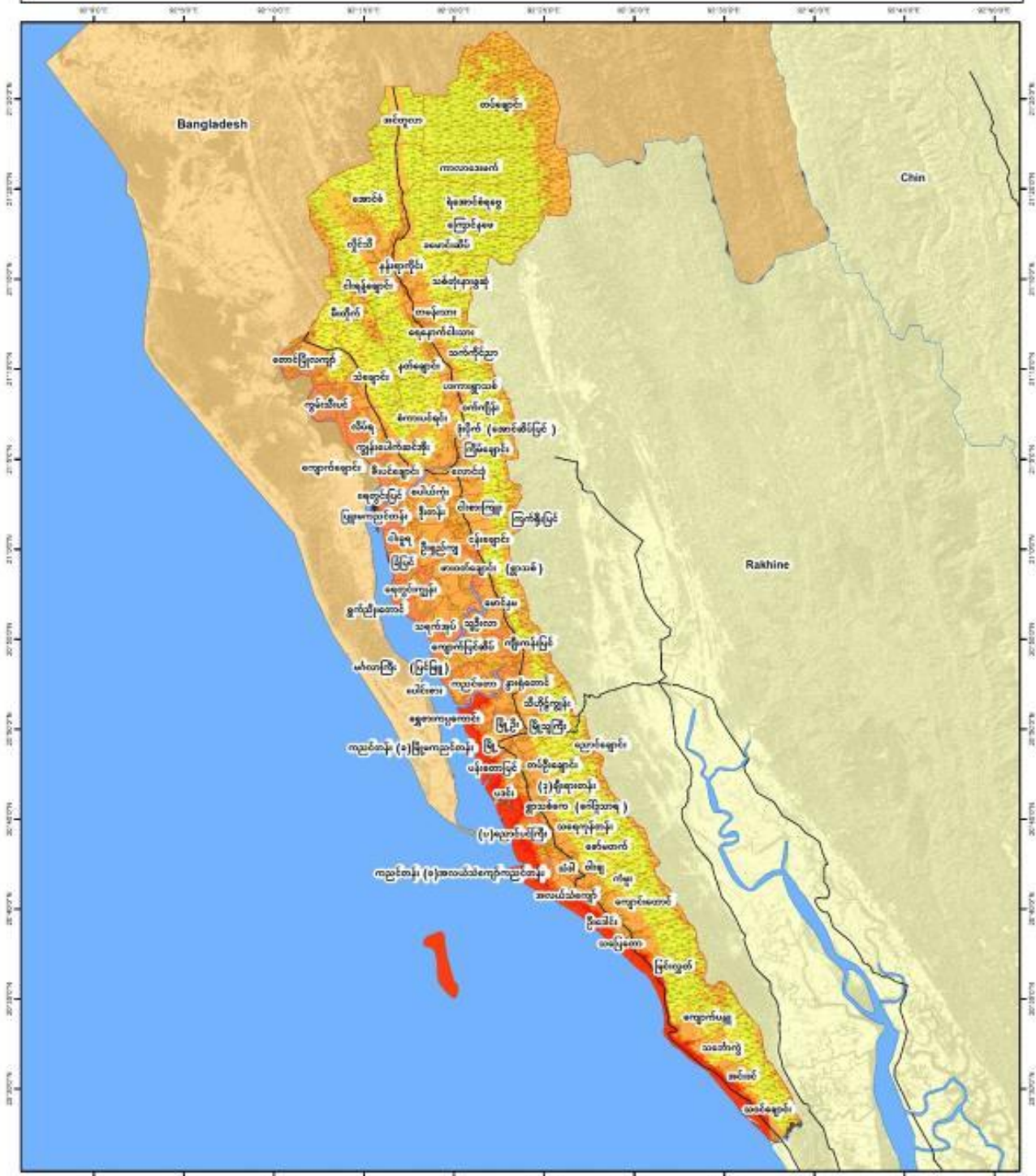


၃. ၃. ၁. ၂ လေတိုက်ခတ်နှုန်း ၁နာရီ မိုင်(၁၀၀) နှင့်အထက်

အကဲဖြတ်သုံးသပ်ဆန်းစစ်ချက်များအရ လေတိုက်ခတ်နှုန်းသည် ၁နာရီလျှင် မိုင်(၁၀၀)နှင့်အထက် တိုက်ခတ်ပါက အန္တရာယ်ပြင်းအား သက်ရောက်နိုင်မှု အခြေအနေမှာ အနိမ့်ဆုံးမှအမြင့်ဆုံးတွင်ရှိသည်။ သို့ရာတွင် အန္တရာယ် ပြင်းအားအနိမ့်ဆုံးသည် မြို့နယ်စုစုပေါင်းဧရိယာ၏ (၁. ၈၇၁)စတုန်းရန်းမိုင်တွင် ရှိသည်။ အခြားတဖက်တွင် ဤဖြစ်စဉ်၏ လေတိုက်နှုန်းအား ၃နှင့် ၅အဆင့်ဟု သတ်မှတ်ထားသောကြောင့် အန္တရာယ်ပြင်းအားအလယ်အလတ် နှင့် အန္တရာယ်ပြင်းအားအမြင့်ဆုံးအဆင့်ဖြစ်သည်။ အန္တရာယ်ပြင်းအားအလယ်အလတ်တွင် (၂၁၇. ၀၂၁)စတုရန်း မိုင်နှင့် အန္တရာယ်ပြင်းအားအမြင့်ဆုံးတွင် (၃၄၃. ၀၁၇) စတုန်းရန်းမိုင် သက်ရောက်ခံနိုင်ခြေရှိသည်။ လေတိုက်ခတ် နှုန်း ၁နာရီလျှင် မိုင်(၁၀၀)နှင့် အထက် တိုက်ခတ်ပါက မြေမျက်နှာပြင်အားလုံးကို ထိခိုက်နိုင်၍ အန္တရာယ်သက် ရောက် လွှမ်းမိုးမှုအဆင့်မှာ အမြင့်ဆုံးအဆင့်တွင်ရှိသည်။ မောင်တောမြို့၏ကမ်းရိုးတန်းဒေသများသို့ မုန်းတိုင်းဒီရေ မြင့်မားက ဝင်ရောက်နိုင်ခြေနှင့် မောင်တောမြို့ပေါ်ရှိရပ်ကွက်များတွင်လည်း မုန်းတိုင်းဒီရေများဝင်ရောက်မှုကြောင့် ပျက်စီးဆုံးရှုံးနိုင်ပါသည်။ မောင်တောမြို့နယ်၏ စုစုပေါင်းဧရိယာလွှမ်းမိုးနိုင်သည့် ဧရိယာမှာ (၃၄. ၈၈၀) စတုရန်းမိုင် ဖြစ်ပါသည်။ မြေမျက်နှာသွင်ပြင်အနေအထားအရ ဧရိယာလွှမ်းမိုးမှု အမြင့်(၃. ၀၁၃ပေ နှင့် ၂၂. ၇၄) ပေအကြားတွင်ရှိ သည်။

အသေးစိတ်အချက်အလက်များဖြစ်သည့် ရေနစ်မြုပ်နိုင်ခြေနှင့် ဆိုင်ကလုန်းပမာဏကို နောက်ဆက်တွဲ (၆) တွင် မောင်တောမြို့နယ်ရှိ ကျေးရွာအုပ်စုအလိုက် ဖော်ပြထားသည်။

ပုံ (၅) မောင်တောမြို့နယ်၏ ဆိုင်ကလုန်းမုန်တိုင်းဘေး ကျရောက်နိုင်ခြေမြေပုံ (လေတိုက်နှုန်း ၁ နာရီ မိုင် ၁၀၀ အထက်)



Legend Road Maungdaw VT Settlement Farm Aquaculture Forest/Vegetation State Sea		 Coordinate System: GCS WGS 1984 Datum: WGS 1984 Units: Degree 1 inch = 5.76 miles	Develop by : Support by :
Hazard Index 0.06 0.252 0.686 1.06 Low Medium High	Bago (West) Ayeyarwady	Service Layer Credits: MRU Administration Layer Google Earth Image Alos DEM 12.5 m	

အမျိုးအစားသုံးမျိုးမှ ခန့်မှန်းရရှိလာသော အဖြေများအရ ဆိုင်ကလုန်းအန္တရာယ်ပြမြေပုံနှင့် ဆိုင်ကလုန်းဘေးထိခိုက်ခံရနိုင်ခြေဆန်းစစ်ချက်များကို သဘာဝဘေးလျော့ပါးရေး ဆိုင်ရာစီမံကိန်းများ၊ ပြည်သူ့လူထုအတွက် အသိပညာမြှင့်တင်ရေးအစီစဉ်များ၊ မြို့နယ်ဖွံ့ဖြိုးတိုးတက်ရေး စီမံကိန်းများနှင့် ခိုလှုံရာအဆောက်အဦများ၊ သက်ကယ်ကုန်းများ တည်ဆောက်ရာတွင် ထည့်သွင်းစဉ်းစားအသုံးပြုနိုင်သည်။

၃. ၄ မြို့ပြနှင့် ကျေးလက်/တောမီးဘေး

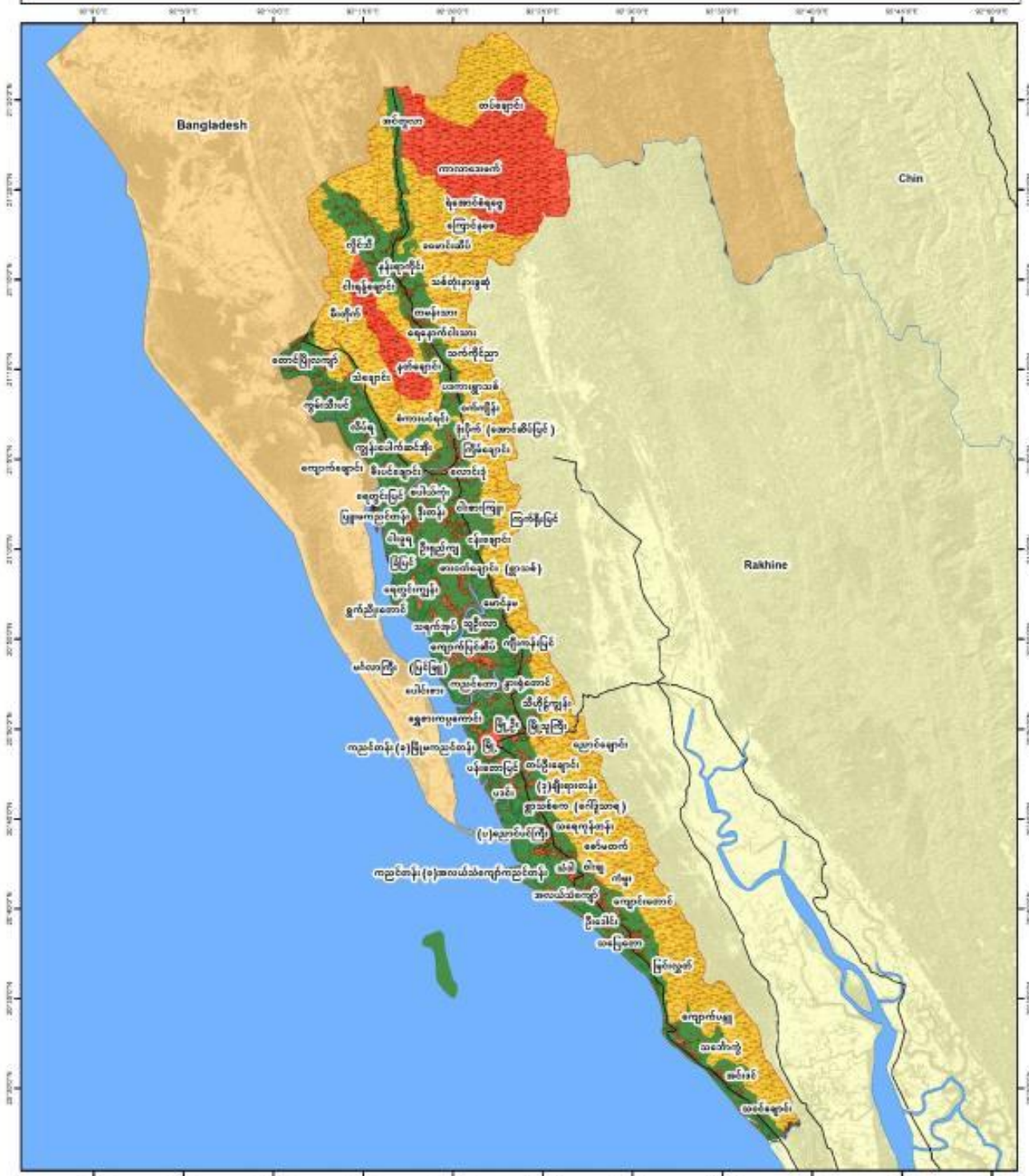
မီးသုံးစွဲမှု သို့မဟုတ် သဘာဝအကြောင်းတရားများကြောင့် ဖြစ်ပွားတတ်သော မီးဘေးသည် ရုပ်ဝတ္ထုပစ္စည်းနှင့် ဇီဝဗေဒပိုင်ဆိုင်မှုများဖြစ်သည့် သစ်ပင်သစ်တောများ၊ မြေယာများ၊ သို့မဟုတ် အဆောက်အဦများနှင့် အသက်မွေးဝမ်းကျောင်းလုပ်ငန်းများသည် တိုက်ရိုက်သော်လည်းကောင်း၊ သွယ်ဝိုက်၍သော်လည်းကောင်း ထိခိုက်ပျက်စီးမှုဖြစ်ပေါ်စေနိုင်သည်။ မီးဘေးအန္တရာယ်ဖြစ်ပွားစေနိုင်သော အကြောင်းရင်း များစွာရှိသည်။ ၎င်းတို့မှာ လူကြောင့်ဖြစ်ပွားသောမီးဘေး (ပေါ့ဆမီး၊ လျှပ်စစ်ဝါယာရှော့၊ ဖယောင်းတိုင်မီး) တို့ဖြစ်သည်။ ထို့အပြင် လူများတောထဲတွင် မီးသုံးစွဲရာမှ ဖြစ်ပွားသော တောမီးနှင့် ရာသီဥတုကြောင့် ဖြစ်ပွားသော တောမီးလောင်ကျွမ်းခြင်းဖြစ်ပွားနိုင်သည်။ မောင်တောမြို့နယ်အတွင်း ဖြစ်ပွားနိုင်သော မီးဘေးအတိုင်းအတာနှင့် သက်ရောက်နိုင်မှုအဆင့်ကို မြေကြီးအမျိုးအစား၊ ရာသီဥတု (ခြောက်သွေ့ မိုးများ)၊ မြေယာအသုံးချမှု (သစ်တောပေါက်ရောက်မှု အမျိုးအစား) စသည်တို့ပေါ်မူတည်တွက်ချက်သည်။

မောင်တောမြို့နယ်အတွင်း ဖြစ်ပွားနိုင်သော မီးဘေးအတိုင်းအတာနှင့် သက်ရောက်နိုင်မှုအဆင့်ကို အောက်ဖော်ပြပါဇယားတွင် ဖော်ပြထားသည်။

ဇယား (၃) မြို့ပြနှင့် ကျေးလက်/တောမီးဘေး ဆန်းစစ်ချက် တွက်ချက်မှုအတိုင်းအတာ

အတိုင်းအတာ	အမျိုးအစား	ရမှတ်	အလေးဆ
မြေအမျိုးအစား	မီးခိုးရောင်မြေပွ၊ ကျောက်စရစ်မြေပြေ၊ မြေဆွေး၊ ဆီမီးအော်ဂင်းနစ်မြေဆီလွှာ၊ ကြေမွကျောက်အလွှာ၊ မြေနီ၊ မီးတောင်မြေဆီလွှာ၊ မိုးသစ်တောမြေဆီလွှာ၊ နန်းအော်ဂင်းနစ်မြေဆီလွှာ၊	၁ ၀. ၆၆၆ ၀. ၃၃၃	၃၀%
ရာသီဥတု	ခြောက်သွေ့ မိုးနှင့်ခြောက်သွေ့ကြား မိုးများ	၁ ၀. ၆၆၆ ၀. ၃၃၃	၃၀%
မြေအသုံးချမှု	အိုးအိမ်များ၊ ထင်းရှူးတောများ၊ မြက်ခင်းပြင်များ လယ်ကွင်းများ၊ ရောနှောသောတောများ	၁ ၀. ၆၆၆ ၀. ၃၃၃	၄၀%

ပုံ (၆) မောင်တောမြို့နယ်၏ မြို့ပြနှင့် ကျေးလက်/တောမီးဘေး ကျရောက်နိုင်ခြေပြမြေပုံ



Legend

- Road
- Maungdaw VT
- Settlement
- Farm
- Aquaculture
- Forest/Vegetation
- Slate
- Sea

Hazard Index

0.00 0.333 0.666 1.00

Low Medium High

Chin, Mandalay, Rakhine, Magway, Bago (West), Ayeyarwady

Coordinate System: GCS WGS 1984
 Datum: WGS 1984
 Units: Degree
 1 inch = 5.76 miles

Service Layer Credits:
 MMU Administration Layer
 Google Earth Image
 Alos DEM 12.5 m

Develop by :

Support by :

လေ့လာဆန်းစစ်မှုရလဒ်အရ မောင်တောမြို့နယ်အတွင်း ၃၂၅. ၃၈၇ စတုရန်းမိုင်မှာ တောမီးဖြစ်ပြီး၊ ၂၅. ၃၅၁ စတုရန်းမိုင်မှာ မြို့ပြမီးဘေးနှင့် ကျေးလက်မီးဘေးဖြစ်သည်။ တောမီးဘေးအန္တရာယ် သက်ရောက်နိုင်ခြေ အဆင့်မှာ အလယ်အလတ်ဖြစ်သည်။ လူများအခြေချနေထိုင်ရာ နေရာများတွင် အဆောက်အအုံအမျိုးအစား၊ လူထုမီးသုံးစွဲမှု စနစ်တို့ကြောင့် မီးဘေးအန္တရာယ် သက်ရောက်နိုင်ခြေ အဆင့်မြင့်မားသည်ဟု ဆိုနိုင်သည်။ မြို့နယ်အတွင်း မီးဘေး ကျရောက်နိုင်ခြေပြုဇယား အသေးစိတ်အချက်အလက်များကို နောက်ဆက်တွဲ (၇) တွင် ဖော်ပြထားသည်။

၃. ၅ ငလျင်ဘေး

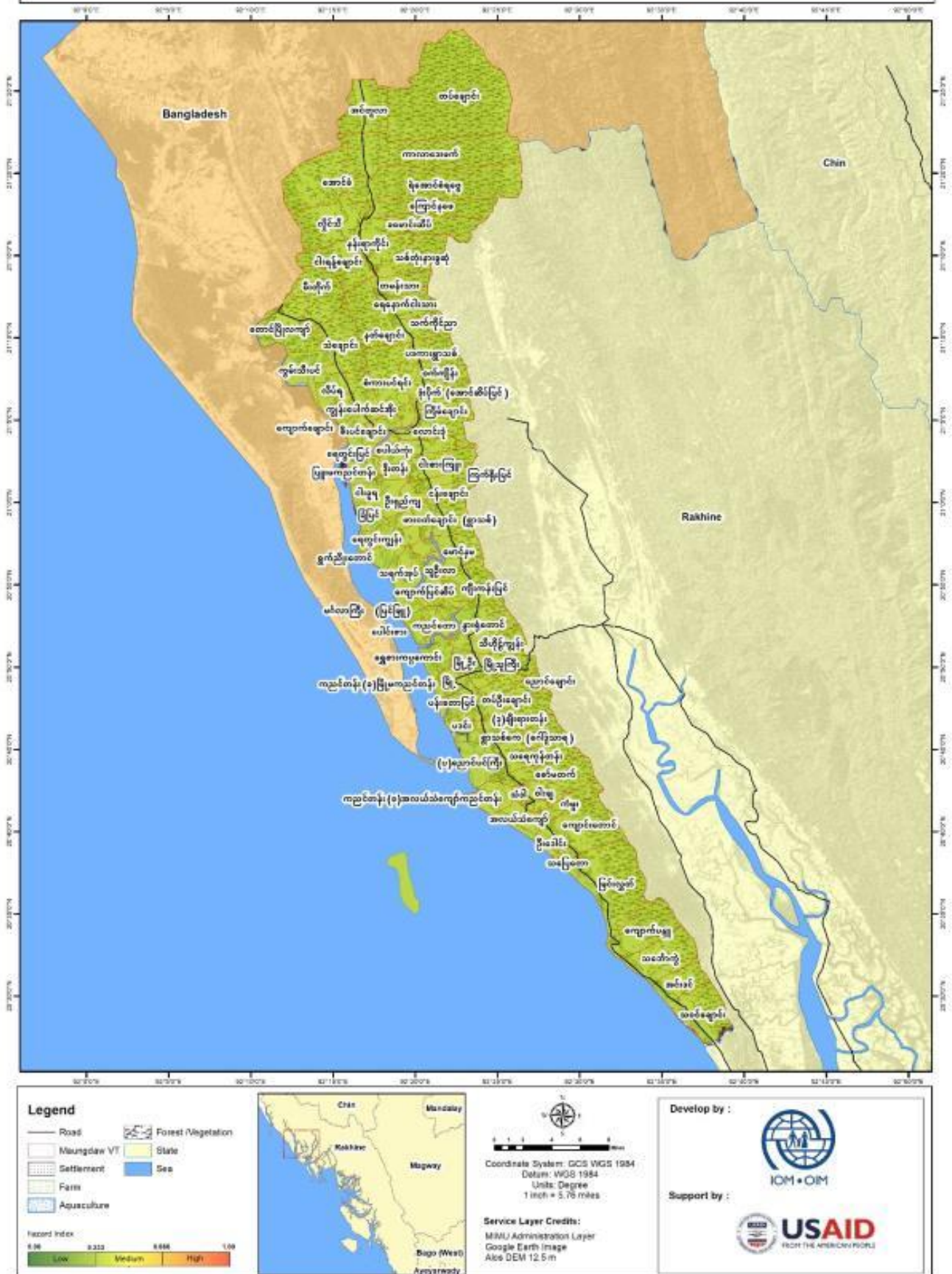
မြေအောက်မျက်နှာပြင်မှ ရုတ်တရက်တုန်ခါပြီး ဖြစ်ပေါ်လာခြင်းကို ငလျင်ဟုခေါ်ပါသည်။ ငလျင်ဖြစ်ရသည့် အကြောင်းအရင်းများမှာ ကမ္ဘာမြေကြီးအောက်တွင်ရှိသော ပလိတ်ပြား၏ လှုပ်ငန်းစဉ်များ အစဉ်တကျလှုပ်ဆောင်မှု မရှိခြင်း(သို့)ပထဝီအနေထားအရ ရွှေ့ပြောင်းလှုပ်ရှားမှုကြောင့်ဖြစ်သည်။ ငလျင်လှုပ်နေစဉ်ပြင်းအားနှင့်တုန်ခါမှု နှုန်းအား စကေးဖြင့် ဖော်ပြပြီးငလျင်လှုပ်ခြင်းပမာဏအား ရိတ်ချက်စတာစကေးဖြင့် ဖော်ပြလေ့ရှိသည်။ ငလျင် ဧရိယာဟု သတ်မှတ်ဖော်ပြချက်များမှာ သုတေသနပြုလုပ်ပြီး ရလဒ်ကောင်းများ၊ အဖြေများ သေချာစွာရရှိနိုင်ရန် အတွက် အောက်တွင်ပေးထားသော ဇယားများတွင် အမျိုးမျိုးသော အခန်းကဏ္ဍများခွဲခြားပြီး သတ်မှတ်ထားသည့် အတိုင်းအတာများဖြင့် အသုံးပြုပြီးတွက်ချက်နိုင်ပါသည်။

ဇယား (၄) ငလျင်ဘေးဆန်းစစ်ချက် တွက်ချက်မှုအတိုင်းအတာ

အတိုင်းအတာ	အမျိုးအစား	ရမှတ်	အလေးဆ
ငလျင်ပြင်းအား တိုင်းတာမှုစနစ်- မာကယ်လီစကေး အသစ် (Modified Mercalli Intensity - MMI)	>၇ မာကယ်လီစကေး အသစ် (MMI)	၁	၄၀%
	၄-၇ မာကယ်လီစကေး အသစ် (MMI)	၀. ၆၆၆	
	<၄ မာကယ်လီစကေး အသစ် (MMI)	၀. ၃၃၃	
ပြတ်ရွေ့ကြောရှင်မှု အကွာအဝေး	<၅၀၀ မီတာ	၁	၂၀%
	၅၀၀-၅၀၀၀ မီတာ	၀. ၆၆၆၆	
	> ၅၀၀၀ မီတာ	၀. ၃၃၃၃	
ပြတ်ရွေ့ကြော သိပ်သည်းဆ	သိပ်သည်းမှု ရှိ - ၁၀၀ မီတာပတ်လည်အတွင်း	၁	၂၀%
	သိပ်သည်းမှုနည်း - (၁၀၀၀)မီတာ ပတ်လည်အတွင်း ပြတ်ရွေ့ (၁)ခု သို့မဟုတ် (၂)ခု	၀. ၆၆၆၆	
	(၁၀၀၀)မီတာ ပတ်လည်အတွင်း ပြတ်ရွေ့ ကြောမရှိ	၀. ၃၃၃၃	
ဘူမိသွင်ပြင်လက္ခဏာ	ရေလွှမ်းလွင်ပြင်၊ တောင်ကြား၊	၁	၁၀%
	နန်းတင်မြေလွင်ပြင်၊ ရေအမြင့်တိုင်းအမှတ်များ	၀. ၆၆၆၆	
	တောင်ကုန်းဒေသ၊ တောင်တန်းများ	၀. ၃၃၃၃	
ဘူမိဗေဒ	မြေပြို ဧရိယာ၊ ထုံးကျောက်၊ မြစ်	၁	

	ကျောက်ခဲရောသဲကျောက်(Conglomerate), မြစ်ဝကျွန်းပေါ်ရေတိမ်ဒေသ (Alluvial neritic) မီးတောင် (Volcanic)၊ မီးသင့်ကျောက် (extrusive, intrusive)၊ အနည်ကျကျောက် (sediment)၊ မီးတောင်ချော်ရည် (lava), သဲကျောက် (sandstone)	၀. ၆၆၆၆ ၀. ၃၃၃၃	
--	--	------------------------	--

ပုံ (၇) မောင်တောမြို့နယ်၏ ငလျင်ဘေးကျရောက်နိုင်ခြေပြမြေပုံ



ဆန်းစစ်ချက်၏ရလဒ်မှာ ငလျင်ကြောင့် ထိခိုက်ခံရနိုင်သည်ဧရိယာတော်တော်များများ မောင်တောမြို့နယ်အား လွှမ်းခြုံနိုင်လိမ့်မည်။ သို့သော် မောင်တောမြို့နယ်သည် မြန်မာနိုင်ငံငလျင် မြေပုံအရ ဝီဒီယိုပုံသဏ္ဍန်ရှိသော ငလျင် လိုင်းတစ်ခုဖြတ်သန်းသွားသောကြောင့် ပြင်းပြင်းထန်ထန်ထိခိုက်ပျက်စီးနိုင်ပါသောကြောင့် ငလျက်ဘေးအန္တရာယ် သက်ရောက်မှုအားကောင်းနိုင်ပါသည်။ လေ့လာဆန်းစစ်ချက်ရလဒ်များကို နောက်ဆက်တွဲ (၈)တွင်ကြည့်ရှုနိုင်ပါသည်။

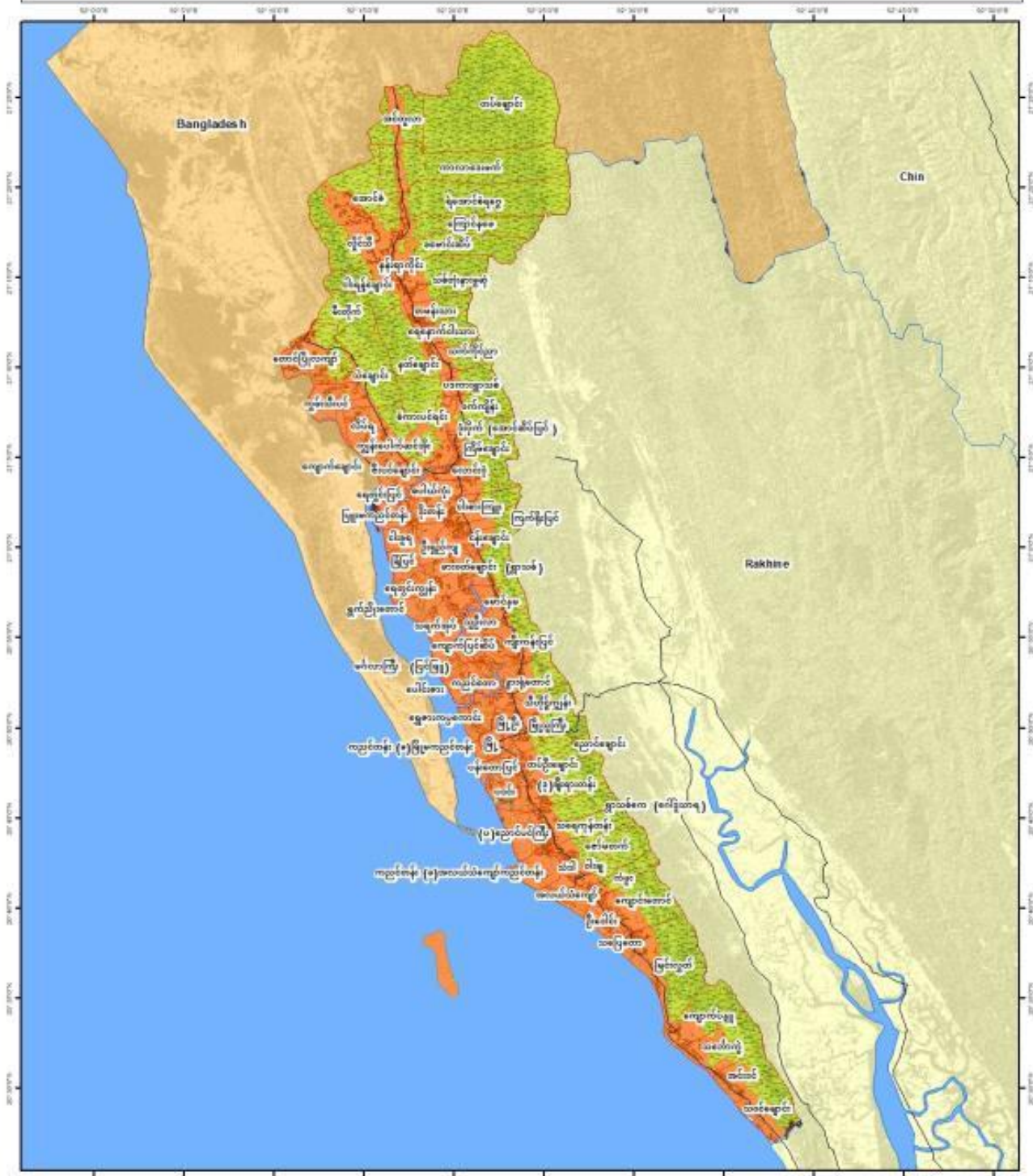
၃. ၆ လေဆင်နှာမောင်း (သို့မဟုတ်) လေပြင်းတိုက်ခတ်မှု

လေဆင်နှာမောင်းဆိုသည်မှာ မိုးတိမ်ထဲတွင် အပူစီးကြောင်းဖြစ်ပေါ်ပြီး လေထုအင်အားကြီးမားလာကာ ပြင်းပြင်း ထန်ထန်လည်ပတ်ဖြစ်ပေါ်နေခြင်းကို ခေါ်ပါသည်။ များသောအားဖြင့် ဆောင်းရာသီနှင့် နွေဦးရာသီများ တွင် မြောက်နှင့်တောင် စက်ဝိုင်းခြမ်းနှစ်ခု၏ လတ္တီကျုအလယ်တွင် ဖြစ်ပေါ်လေ့ရှိသော မိုးကြိုးမုန်တိုင်းများကြောင့် လေဆင်နှာမောင်းဖြစ်ပွားပါသည်။ ဂျင်ကဲ့သို့လည်နေသော လေထုအသည် ပြင်ထန်းသောလေအားထုတ်လုပ်နိုင်ပြီး တနာရီလျှင် (၃၀၀ မိုင်) ၅၀၀ ကီလိုမီတာနှုန်းဖြင့် ရွေ့လျားနိုင်သည်။ ဤကဲ့သို့နှုန်းထားဖြင့် လူနေဧရိယာတွင် တိုက်ခတ်ခဲ့လျှင် အဆောက်အအုံများ၊ ပစ္စည်းများလွင့်စဉ်ခြင်းကြောင့် ထိခိုက်ဒဏ်ရာရရှိမှုများစွာဖြစ်ပွားနိုင်ပြီး၊ အသက်ဆုံးရှုံးမှုများဖြစ်ပွား နိုင်ပါသည်။ သို့ရာတွင် လေထုအင်အားနည်းလျှင် လူနေဧရိယာများ ပျက်စီးဆုံးရှုံးမှု နည်းနိုင်ပါသည်။ လေဆင်နှာမောင်းတိုက်ခတ်ခြင်း အတိုင်းအတာများကို အောက်ဖော်ပြပါဇယားတွင် ကြည့်ရှုနိုင်ပါ သည်။

ဇယား (၅) လေဆင်နှာမောင်းဘေး ဆန်းစစ်ချက် တွက်ချက်မှုအတိုင်းအတာ

အတိုင်းအတာ	အမျိုးအစား	ရမှတ်	အလေးဆ
မြေအသုံးချမှု	လယ်ယာမြေ၊ ကွင်းပြင်ကျယ်၊ အဆောက်အအုံ၊ သစ်တော၊ သစ်ပင်ပေါက်ရောက်မှု	၁ ၀. ၆၆၆ ၀. ၃၃၃	၄၀%
ဆင်ခြေလျော့ အတိုင်းအတာ	<၁၅ ၁၅-၃၀ > ၃၀	၁ ၀. ၆၆၆၆ ၀. ၃၃၃၃	၃၀%
မိုးရွာသွန်းမှု	<၃၀၀၀မီလီမီတာ ၂၀၀၀-၃၀၀၀ မီလီမီတာ > ၂၀၀၀ မီလီမီတာ	၁ ၀. ၆၆၆၆ ၀. ၃၃၃၃	၃၀%

ပုံ (၈) မောင်တောမြို့နယ်၏ လေဆင်နှာမောင်းဘေး ကျရောက်နိုင်ခြေပြ မြေပုံ



Legend

- Road
- Maungdaw VT
- Settlement
- Farm
- Aquaculture
- Forest/Vegetation
- State
- Sea

Hazard Index

0.00 0.25 0.50 0.75 1.00

Low Medium High



Coordinate System: GCS WGS 1984
Datum: WGS 1984
Units: Degree
1 inch = 5.70 miles

Service Layer Credits:
MMUJ Administration Layer
Google Earth Image
Alos DEM 12.5 m

Develop by :

Support by :

FROM THE AMERICAN PEOPLE

လေ့လာဆန်းစစ်မှု အဖြေအရ မောင်တောမြို့နယ်အတွင်း လေဆင်နှာမောင်းအန္တရာယ်သက်ရောက်မှုမှာ အနိမ့်၊ အမြင့်၊ အလယ်အလတ်ဖြစ်ပါသည်။ အန္တရာယ်သက်ရောက်မှု အနည်းဆုံး - ၃၂၁. ၆၄ ဧရိယာ စတုရန်းမိုင်နှင့် အန္တရာယ်သက်ရောက်မှု အလယ်အလတ် - ၂၃၉. ၂၈ ဧရိယာစတုရန်းမိုင် အသီးသီးဖြစ်ကြသည်။ ကျေးရွာအုပ်စု များမှာ အလယ်အလတ် သက်ရောက်မှုတွင်ရှိပြီး လွှမ်းခြုံနိုင်သောဧရိယာများမှာ အနိမ့်ဆုံးဖြစ်သည်။ ကျေးရွာအုပ်စု အလိုက် လေဆင်နှာမောင်းဘေး သက်ရောက်နိုင်ခြေပြဇယားကို နောက်ဆက်တွဲ (၉) တွင်ဖော်ပြထားသည်။

၃. ၇ ရေကြီးခြင်းဘေး

ရေကြီးခြင်းဘေးသည် သဘာဝအရဖြစ်ပေါ်သော ဘေးအမျိုးအစားဖြစ်ပြီး မောင်တောမြို့သည် မြစ်များ၊ ချောင်း များ၊ ပင်လယ်များနှင့် ထိစပ်လျက်ရှိခြင်းကြောင့်လည်းကောင်း၊ မိုးရွာသွန်းခြင်းနှင့် မြေမျက်နှာသွင်ပြင်စသည့် အချက်များကြောင့် လည်းကောင်း မြို့နယ်သည် ရေကြီးခြင်းဘေးဖြစ်ပွားမှု များပြားသည်။ မြို့နယ်၏ အမြင့်ပိုင်း နေရာတွင် မိုးရွာသွန်းမှုများပြားလျှင် မြစ်ချောင်းများသို့ မိုးရေများစီဝင်ခြင်းကြောင့် အနိမ့်ပိုင်းနှင့်ဆက်စပ်နေရာ များတွင် မြစ်ရေကြီးလွှမ်းမိုးခြင်း ဖြစ်ပေါ်သည်။ ဒီရေမြင့်တက်ခြင်း၊ မြစ်ရေကြီးခြင်းနှင့် မိုးရွာသွန်းမှုများခြင်းစသည့် အချက်များကြောင့် မောင်တောမြို့နယ်၏ အနိမ့်ပိုင်းနှင့် ဆက်စပ်သော ဒေသများတွင် ရေကြီးခြင်းဘေးခံရနိုင်ခြေ သက်ရောက်နိုင်ခြေများသည်။

မြစ်ကမ်းနဘေးဧရိယာ ဒီရေအတက်အကျတွင် ဒီရေအမြင့်ဆုံးအဆင့်သည် ၂. ၄ မီတာ (၂. ၄မီတာ * ၂) = ၁. ၂ မီတာ (မိုးလေဝသနှင့်ဇလပေဒဠ်စီးဌာနမှ အရင်းအမြစ်ရယူခြင်း) အထိ ရေလွှမ်းမိုးနိုင်သည်။ မိုးရွာသွန်းမှုအချက် အလက်များအား ရခိုင်ပြည်နယ်မိုးလေဝသနှင့်ဇလပေဒဠ်စီးဌာနမှ ရယူထားသည်။

အထက်တွင် ဖော်ပြထားသည့်အတိုင်း ရေကြီးခြင်းဘေး ထိခိုက်ဆုံးရှုံးနိုင်ခြေဆန်းစစ်ချက်ကို အရင်းအမြစ် (၃) ခု ပေါ်တွင် အခြေခံထားသည်။ မိုးရွာသွန်းမှု၊ မြစ်ရေလွှမ်းခြင်းကြောင့်ရေကြီးခြင်း၊ ဒီရေတက်ခြင်းကြောင့် ရေကြီးခြင်း တို့ဖြစ်သည်။ အန္တရာယ်အဆင့် သတ်မှတ်ချက်ကို အောက်ဖော်ပြပါ ရေကြီးနစ်မြုပ်မှု အတိမ်အနက်ပေါ် အခြေခံ သည်။

- အနိမ့် - ရေအနက်ပေ ၃. ၂၈ပေအောက်
- အလယ်အလတ် - ၃. ၂၉ ပေမှ ၆. ၅၅ ပေအတွင်း
- အမြင့်ဆုံး - ၆. ၅၅ ပေ အထက်

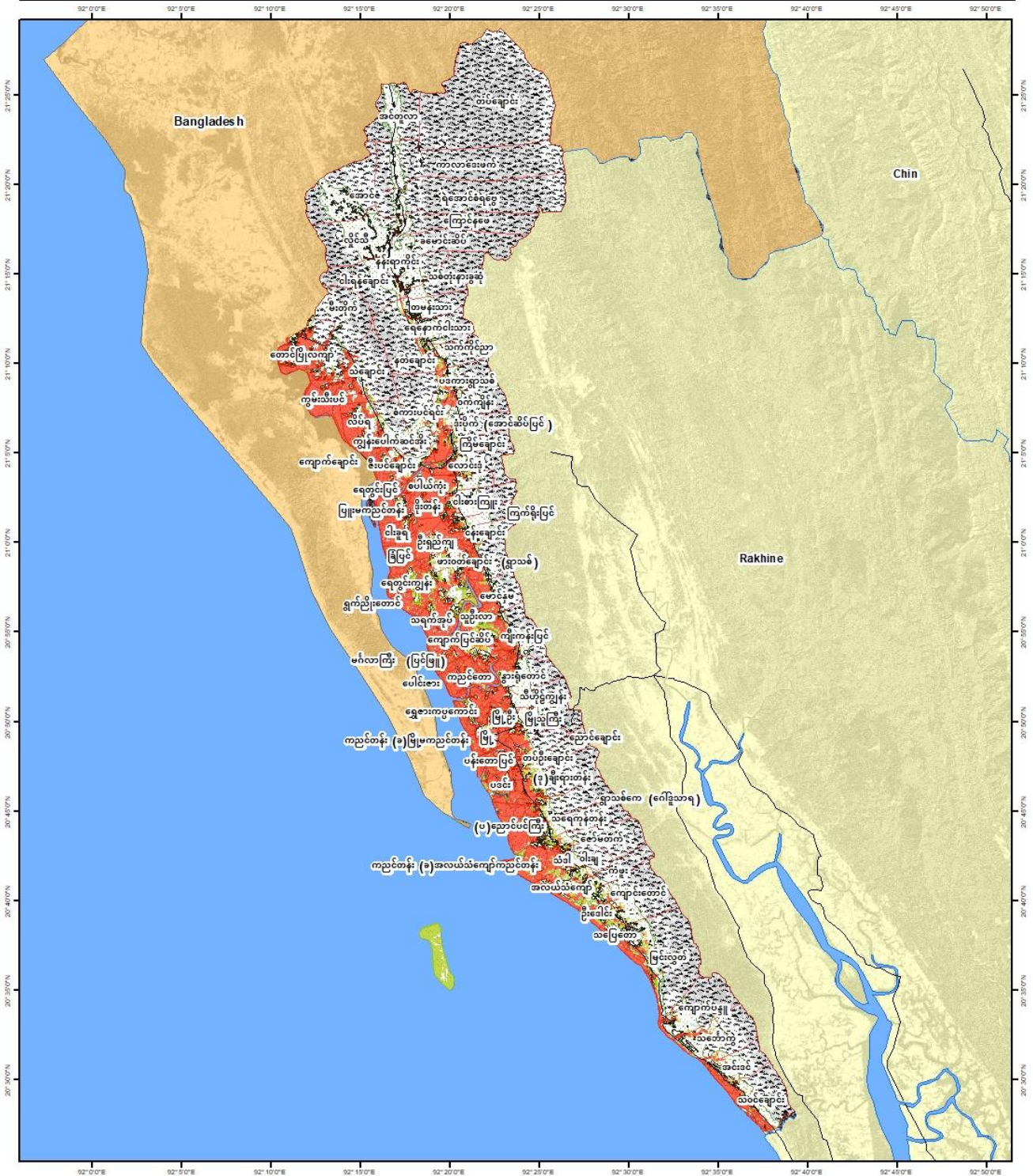
မောင်တောမြို့နယ်အတွင်း မြစ်ရေကြီးခြင်းဘေး သက်ရောက်နိုင်ခြေ သတ်မှတ်မှုဘောင်များကို အောက်ဖော်ပြပါ ဇယားတွင် ဖော်ပြထားသည်။

ဇယား (၆) ရေကြီးခြင်းဘေး ဆန်းစစ်တွက်ချက်မှု အတိုင်းအတာ

သတ်မှတ်ချက်မှုဘောင်	အတန်းအစား	ရမှတ်	ပမာဏ	အရင်းအမြစ်
မိုးရွာသွန်းမှု ပြင်းအား	>၃၀၀၀ မီလီမီတာ	၁	၄၀%	ဆည်မြောင်းဦးစီးဌာန၊ မိုး/ဇလဦးစီးဌာန
	၂၀၀၀- ၃၀၀၀ မီလီမီတာ	၀. ၆၆၆		
	၂၀၀၀< မီလီမီတာ	၀. ၃၃၃		
မြေမျက်နှာသွင်ပြင်	၀-၃%	၁	၁၀%	SRTM DEM ၃၀ m
	၃-၈%	၀. ၆၆၆		
	>၈ %	အချက်အလက်မရှိ		

ဘူမိရုပ်သွင်ဆိုင်ရာ (ဒီရေနှင့် ရေလွှမ်း လွင်ပြင်)	ရေလွှမ်းလွင်ပြင် ရေလွှမ်းလွင်ပြင်မဟုတ်သော	၁ ၀. ၃၃၃	၃၀%	ပထဝီဝင်ဌာန
မြစ်ကြောင်းနှင့် အကွာအဝေး	<၁၀၀ မီတာ ၁၀၀-၃၀၀ မီတာ >၃၀၀မီတာ	၁ ၀. ၆၆၆ ၀. ၃၃၃	၂၀%	MIMU, Bing Map, river order, river basin

ပုံ (၉) မောင်တောမြို့နယ်၏ ရေကြီးခြင်းဘေး ကျရောက်နိုင်ခြေပြမြေပုံ



Legend

- Road
- Maungdaw VT
- Settlement
- Farm
- Aquaculture
- Forest /Vegetation
- State
- Sea

hazard Index

0.00 0.333 0.666 1.00

Low Medium High



Coordinate System: GCS WGS 1984
Datum: WGS 1984
Units: Degree
1 inch = 5.76 miles

Service Layer Credits:
MMU Administration Layer
Google Earth Image
Alos DEM 12.5 m

Develop by :

Support by :

FROM THE AMERICAN PEOPLE

လေ့လာဆန်းစစ်မှု အဖြေအရ မောင်တောမြို့နယ်အတွင်း ရေကြီးနစ်မြုပ်နိုင်သော ဧရိယာစတုရန်းမိုင်မှာ စုစုပေါင်း ၃၈. ၃၉ မိုင်ဖြစ်သည်။ အန္တရာယ်သက်ရောက်မှု အနည်းဆုံး-၆. ၂၁ ဧရိယာ စတုရန်းမိုင်၊ အန္တရာယ်သက်ရောက်မှု အလယ်အလတ်-၀. ၉၄ ဧရိယာစတုရန်းမိုင်နှင့် အန္တရာယ်သက်ရောက်မှု အမြင့်ဆုံး-၈၂. ၄၀ ဧရိယာစတုရန်းမိုင် အသီးသီးဖြစ်ကြသည်။ ပျမ်းမျှ ရေအနက်ပေမှာ ၆. ၅၅ ပေအောက် ဖြစ်သည်။ ကျေးရွာအုပ်စုအလိုက် ရေကြီးခြင်းဘေး သက်ရောက်နိုင်ခြေပြဇယားကို နောက်ဆက်တွဲ (၁၀) တွင်ဖော်ပြထားသည်။

၃. ၈ ကမ်းပါးပြိုခြင်းဘေး

တိုက်စားခြင်းသည် အကြောင်းအရင်း အမျိုးမျိုးပေါ်မူတည်၍ အစိုင်အခဲတစ်ခုခုအား တိုက်စားရာမှ ဆက်စပ် ဖြစ်ပေါ်လာသော ဖြစ်ရပ်တစ်ခုဖြစ်ပါသည်။ ၎င်းတိုက်စားခံရသော အစိုင်အခဲများမှာ အနည်ထိုင်ခြင်းများမှ ဖြစ်ပေါ်လာသော မြေသား၊ ကျောက်သားနှင့် အခြားသောအရာများလည်း ဖြစ်နိုင်ပါသည်။ တိုက်စားခြင်းဖြစ်ရပ် သည် ကမ္ဘာတစ်ဝှမ်းရှိ နေရာဒေသ အမျိုးမျိုးတို့တွင် အကြောင်း အမျိုးမျိုးတို့ကြောင့် သဘာဝအလျောက်ဖြစ်ပေါ် လျှက်ရှိသော သဘာဝဖြစ်ရပ်များဖြစ်ပြီး အချို့သော ဖြစ်ရပ်များသည် သဘာဝ၏ဂေဟစနစ်အား ကောင်းမွန်သော အကျိုးသက်ရောက်မှုများ ဖြစ်ပေါ်စေပါသည်။ သို့သော်လည်း တိုက်စားခြင်း ဖြစ်ရပ်သည် ပုံမှန်ထက် ပိုမိုပြင်းထန် သက်ရောက်လာပါက ပျက်စီးဆုံးရှုံးစေမှုကို ဦးတည်ပြီး မြေအနည်အထားများပျက်စီးခြင်း၊ ဆည်မြောင်း တာတမံ များပြိုပျက်စီးခြင်း၊ မြေအလွှာလိုက်ပြိုပျက်စီးခြင်းနှင့် မြစ်ကမ်းချောင်းကမ်း အနီးအနားတွင်ရှိသော အတည်တကျ နေရာများအားလည်း ပျက်စီးဆုံးရှုံးစေပါသည်။

တိုက်စားခြင်းများ အခြေအနေ အမျိုးမျိုးကြောင့် ဖြစ်ပေါ်စေပြီး အမည်အားဖြင့်ကြီးမားသော မြေအနေအထား ပျက်စီးဆုံးရှုံးမှုများတွင် သီးနှံစိုက်ခင်းနေရာတစ်ခုလုံး လွှမ်းခြုံပျက်စီးခြင်း၊ မိုင်းများခွဲခြင်းနှင့် သစ်တောများခုတ်ထွင် ရှင်းလင်းခြင်းအစရှိသည်တို့ ပါဝင်ပါသည်။

တိုက်စားခြင်းဖြစ်ရပ်အပေါ် ဒေသအလိုက် အများဆုံးဖြစ်နိုင်ခြေအား စိစစ်တိုင်းတာ တွက်ချက်မှုများအရ အထူး သဖြင့် မြစ်ကမ်းပါးများ တိုက်စားခံရခြင်းအား တိုင်းတာရာတွင် မြေအနေအထားများပြောင်းလဲခြင်းအား တိုင်းတာ ခြင်းနှင့် အာကာသမှ ဂြိုဟ်တုစလောင်းများဖြင့် ပုံရိပ်ဖမ်းယူတိုင်းတာခြင်းများ အားလည်း ၁၉၇၉ ခုနှစ်မှ ၂၀၀၀ ခုနှစ်များတွင်းတွေ့ရှိရပါသည်။ ဖမ်းယူရရှိထားသော ပုံရိပ်များအား သုံးသပ်ရာတွင် (GIS) ဟုခေါ်သော Geographical Information System အားအသုံးပြုပြီး တိုက်စားခြင်းဖြစ်ပေါ်နေသော ပမာဏအားသုံးသပ်ရန်နှင့် မြစ်များ၏သဘာဝအရ ပုံမှန်လည်ပတ်ဖြစ်ပေါ်နေသော အခြေအနေအထားများလေ့လာရန်ဖြစ်သည်။ (မြစ်၏ ကွေ ကောက်သွားသောပုံစံ သို့မဟုတ် ပုံမှန်မဟုတ်သော အနေအထားထက် ပြောင်းလဲမှုများ အောက်တွင်ဖော်ပြထား သည့်အတိုင်း)။

ပုံ (၁၀) မောင်တောမြို့နယ်၏ မြစ်၏ကွေကောက်သွားသောပုံစံ (သို့မဟုတ်) ပုံမှန်မဟုတ်သော အနေအထားထက် ပြောင်းလဲမှုများ

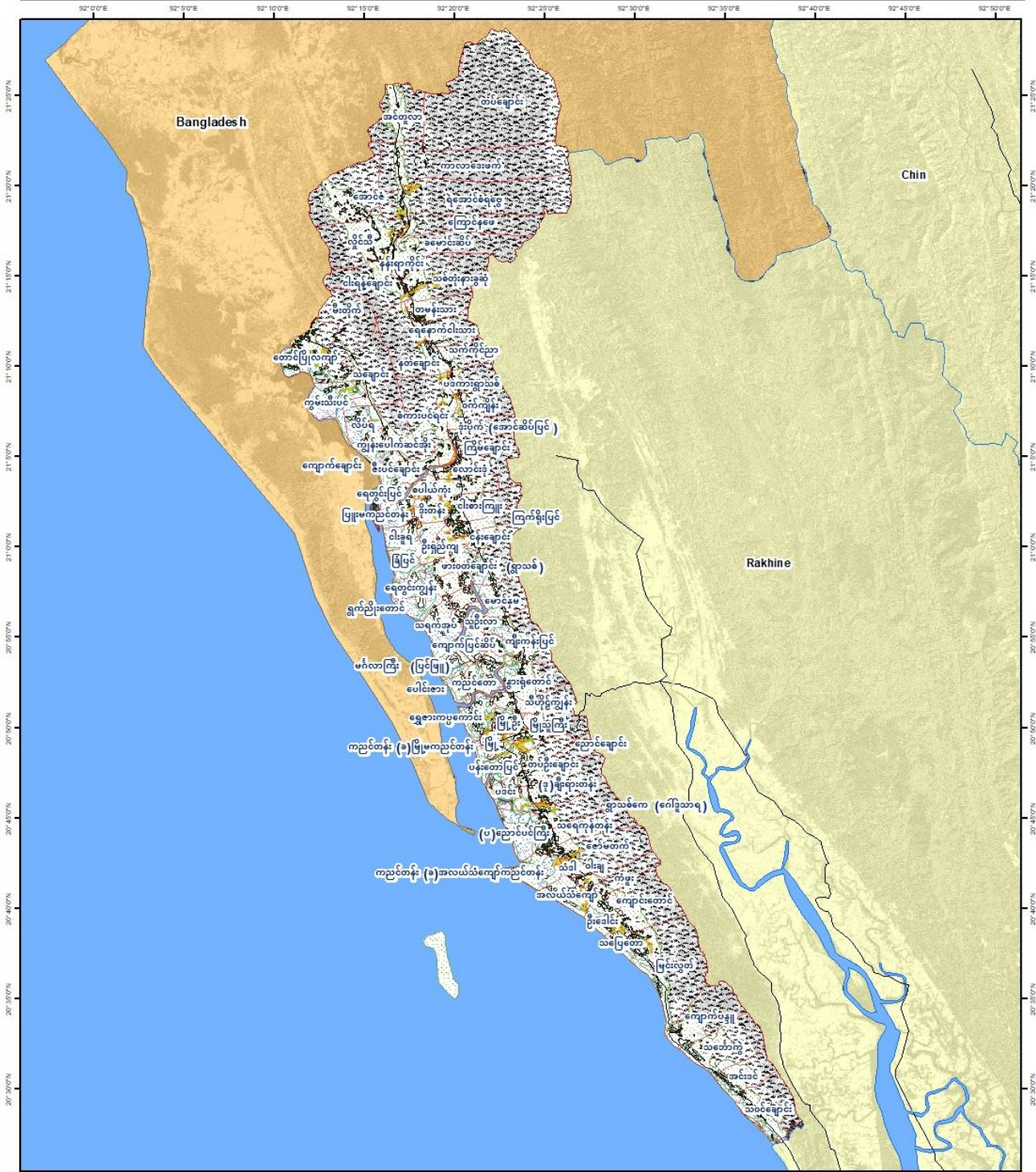


အပေါ်တွင်ပြသထားသော ပုံအားအခြေခံ၍ မြစ်ကမ်း၏ သဘာဝဖြစ်စဉ် သို့မဟုတ်ပုံမှန်ထက် ပြောင်းလဲသွားသော အခြေအနေများအား မြစ်၏ကွေ့ကောက်သွားသည့် ပုံစံအား ညွှန်ပြနေသည်ကို တွေ့ရှိရပါသည်။ ပြောင်းလဲမှု အဆင့်အရ တစ်နှစ်လျှင် ၄. ၂ ပေအထိ ရှိနေသည်ဆိုလျှင် အန္တရာယ် ကျရောက်နိုင်သည့်အခြေအနေဟု သတ်မှတ် နိုင်ပြီး အောက်တွင်ဖော်ပြထားသော ဇယားအတိုင်း အခြေခံပြီးကြည့်ရှုနိုင်ပါသည်။

ဇယား (၇) ကမ်းပါးပြိုခြင်းဘေး ဆန်းစစ်တွက်ချက်မှု အတိုင်းအတာ

အတိုင်းအတာ	အမျိုးအစား	ရမှတ်	အလေးဆ
ပြောင်းလဲမှုနှုန်း	>၉ ပေ	၁	၁၀၀%
	၆-၉ ပေ	၀. ၆၆၆	
	<၆ ပေ	၀. ၃၃၃	

ပုံ (၁၁) မောင်တောမြို့နယ်၏ ကမ်းပါးပြိုခြင်းဘေး ကျရောက်နိုင်ခြေပြ မြေပုံ



Legend

- Road
- Maungdaw VT
- Settlement
- Farm
- Aquaculture
- Forest/Vegetation
- State
- Sea

hazard index

0.00 0.333 0.666 1.00

Low Medium High



Coordinate System: GCS WGS 1984
 Datum: WGS 1984
 Units: Degree
 1 inch = 5.78 miles

Service Layer Credits:
 MMU Administration Layer
 Google Earth Image
 Alos DEM 12.5 m

Develop by :

Support by :

ဤဇယားလေ့လာဆန်းစစ်ချက်အရ ကမ်းပါးပြိုခြင်းဘေးအဆင့်မှာ အနိမ့်အဆင့်တွင်ရောက်ရှိကြောင်း မြင်သာပါသည်။ အသေးစိတ်အချက်အလက်များကို နောက်ဆက်တွဲ (၁၁) တွင်ဖော်ပြထားသည်။

၃. ၉ ထိခိုက်ခံရလွယ်မှုအား အကဲဖြတ်ဆန်းစစ်ချက်

ထိခိုက်ခံရလွယ်မှုများသည် လူတစ်ဦးသို့မဟုတ် ရပ်ရွာလူထုတစ်ခုလုံး၏ ဘေးအန္တရာယ်အပေါ် ရင်ဆိုင်ဖြေရှင်းနိုင်စွမ်းများနှင့် ဆက်စပ်လျက်ရှိသည်။ ထိခိုက်ခံရလွယ်မှုအား အကဲဖြတ်ဆန်းစစ်ချက်တစ်ခုသည် လူတစ်ဦးချင်း၊ လူအုပ်စုနှစ်ခုစလုံး၏ ထိခိုက်ခံရလွယ်မှုပမာဏကို တိုင်းတာလုပ်ဆောင်ခြင်းဖြစ်သည်။

ထိခိုက်ခံရလွယ်မှု အမျိုးအစားမှာ အန္တရာယ်အမျိုးအစားနှင့် လိုအပ်သည့်အချက်များပေါ် မူတည်သည်။ လိုအပ်ချက်တစ်ခုချင်းစီ၏ တချို့သော ပိုင်ဆိုင်ပစ္စည်းများသည် အန္တရာယ်အမျိုးအစားအလိုက် တခြားအရာများထက် ထိခိုက်ခံရလွယ်မှုကိုပို၍ ဖြစ်စေသည်။ ဥပမာအားဖြင့်ဒေသထွက်ပစ္စည်းများဖြင့် တည်ဆောက်ထားသောအဆောက်အဦးများသည် မိုးခေါင်ရေရှားဘေးထက် ရေကြီးခြင်းနှင့်မုန်တိုင်းဘေးတို့တွင် ထိခိုက်ခံရလွယ်မှုပို၍ဖြစ်စေသည်။ ထိုနည်းတူ စိုက်ပျိုးရေးကဏ္ဍတွင် လုပ်ကိုင်သူတစ်ဦးသည် ဝန်ဆောင်မှုနှင့်စီးပွားရေးကဏ္ဍတွင်လုပ်ကိုင်သောသူထက် ရေကြီးခြင်းနှင့် မုန်တိုင်းဘေးတို့တွင် ထိခိုက်ခံရလွယ်မှုကို ပို၍ဖြစ်စေသည်။ ထို့ကြောင့်သင့်တော်သော နည်းလမ်းများဖြင့် နိုင်ငံတစ်ခုချင်းသို့မဟုတ် ပြည်နယ်တစ်ခုချင်းစီ၏ မတူသောကဏ္ဍအမျိုးမျိုး၏ ထိခိုက်ခံရလွယ်မှုများကို နားလည်သဘောပေါက်ရန် အရေးကြီးပါသည်။

ဤထိခိုက်ခံရလွယ်မှုအား လေ့လာသည့် အကဲဖြတ်ဆန်းစစ်ချက်တွင် ပြည်နယ်၏ အဓိကအရာများကို ထည့်သွင်းစဉ်းစားရမည့် ကဏ္ဍကြီးလေးရပ် ပါဝင်သည်။ ပါဝင်သော အခန်းကဏ္ဍများမှာ

- ❖ လူသားအရင်းအမြစ်နှင့် လူမှုအသိုက်အဝန်းကဏ္ဍ
- ❖ ရုပ်ဝတ္ထုအဆောက်အဦးပိုင်းဆိုင်ရာကဏ္ဍ
- ❖ ကုန်ထုတ်လုပ်မှုကဏ္ဍ
- ❖ သဘာဝပတ်ဝန်းကျင်ဆိုင်ရာကဏ္ဍ

ထိခိုက်ခံရလွယ်မှု၏ညွှန်းကိန်းများကို အန္တရာယ်ညွှန်းကိန်းများကဲ့သို့ အဆင့်သုံးဆင့်ဖြင့် ပိုင်းခြားထားသည်။ ထိခိုက်ခံရလွယ်မှုအား ကြားဖြတ်အဆင့်များဖြင့် သတ်မှတ်ထားသည်။ ထိခိုက်ခံရလွယ်မှုအနိမ့်ဆုံး (၀ - ၀. ၃၃၃၃)၊ အလယ်အလတ် (၀. ၃၃၃၄ - ၀. ၆၆၆၆)နှင့် အမြင့်ဆုံး (၀. ၆၆၆၇ - ၁) တို့ဖြစ်သည်။

လူသားအရင်းအမြစ်နှင့် လူမှုအသိုက်အဝန်းကဏ္ဍအတွက် လူဦးရေညွှန်းကိန်းဖော်ပြချက်များကို ဖြစ်နိုင်ခြေရှိသော အန္တရာယ်ရှိသည့် ဒေသတစ်ခုအတွင်းရှိလူမှုရေး အစိတ်အပိုင်းများဖြင့် တွက်ချက်သည်။ ၎င်းအစိတ်အပိုင်းများကို ဒေသအတွင်းရှိ ထိခိုက်ခံရလွယ်အုပ်စုများ၏ ညွှန်းကိန်းများနှင့် လူဦးရေသိပ်သည်းအညွှန်းကိန်းများမှ အရင်းမြစ်များရရှိကာ ၎င်းတို့အား စံနှုန်းများဖြင့် အပိုင်းသုံးပိုင်းခွဲခြားထားသည်။

၁. လူဦးရေညွှန်းကိန်းများ အနိမ့်ဆုံးကိုဖော်ပြရာတွင် လူဦးရေသိပ်သည်းပြီး လူနေထိုင်မှု တစ်စတုရန်းကီလိုမီတာတွင် ၅၀၀ အောက်နှင့် ထိခိုက်ခံရလွယ် မှုအုပ်စုများ ၂၀% အောက်ရှိသောအခြေအနေ။
၂. လူဦးရေညွှန်းကိန်းများ အလယ်အလတ်ကိုဖော်ပြရာတွင် လူဦးရေသိပ်သည်းဆ လူနေထိုင်မှု တစ်စတုရန်းကီလိုမီတာတွင် ၅၀၀-၁၀၀၀ကြားနှင့် ထိခိုက်ခံရလွယ်မှုအုပ်စုများ ၂၀-၄၀% ကြားရှိသောအခြေအနေ။
၃. လူဦးရေညွှန်းကိန်းများ အမြင့်ဆုံးကိုဖော်ပြရာတွင် လူဦးရေသိပ်သည်းဆ လူနေထိုင်မှု တစ်စတုရန်းကီလိုမီတာတွင် ၅၀၀ အထက်နှင့် ထိခိုက်ခံရလွယ်မှု အုပ်စုများ ၄၀% အထက်ရှိသောအခြေအနေ။

ရုပ်ဝတ္ထုပိုင်း၊ ထုတ်လုပ်မှု(စီးပွားရေး)အပိုင်းနှင့် သဘာဝပတ်ဝန်းကျင်ဆိုင်ရာကဏ္ဍများအတွက် ထိခိုက်ခံရလွယ်မှု ညွှန်းကိန်းများကို တွက်ချက်ရာတွင် ပါဝင်သော အစိတ်အပိုင်းများဖြစ်သည့် (ရုပ်ဝတ္ထုပိုင်း၊ ထုတ်လုပ်မှု (စီးပွားရေး) အပိုင်းနှင့် သဘာဝပတ်ဝန်းကျင်) ထိခိုက်ခံရလွယ်မှု၊ ဆုံးရှုံးမှုအတိုင်း အတာသက်ရောက်မှုကို လေ့လာခြင်းနှင့် ပျက်စီးမှုများကို အခြေခံသည်။ အမြင့်ဆုံးအကျိုးသက်ရောက်မှု၊ ဆုံးရှုံးမှုညွှန်းကိန်းများလည်း အမြင့်ဆုံးဖြစ်နေမည်။ ရုပ်ဝတ္ထုပိုင်းတွင် ပါဝင်သည့် အစိတ်အပိုင်း၏ တိုင်တာမှုသတ်မှတ်ချက်ဘောင်များမှာ လူနေအိမ်များ၊ လူမှု အဆောက်အဦများ၊ အရေးပါသည့်ပံ့ပိုးမှုဆိုင်ရာများ ပါဝင်ပါသည်။ ထုတ်လုပ်မှု (စီးပွားရေး)ဆိုင်ရာ အစိတ်အပိုင်း များတွင် ထုတ်လုပ်နိုင်သော မြေယာမူဘောင်များပါဝင်သည်။

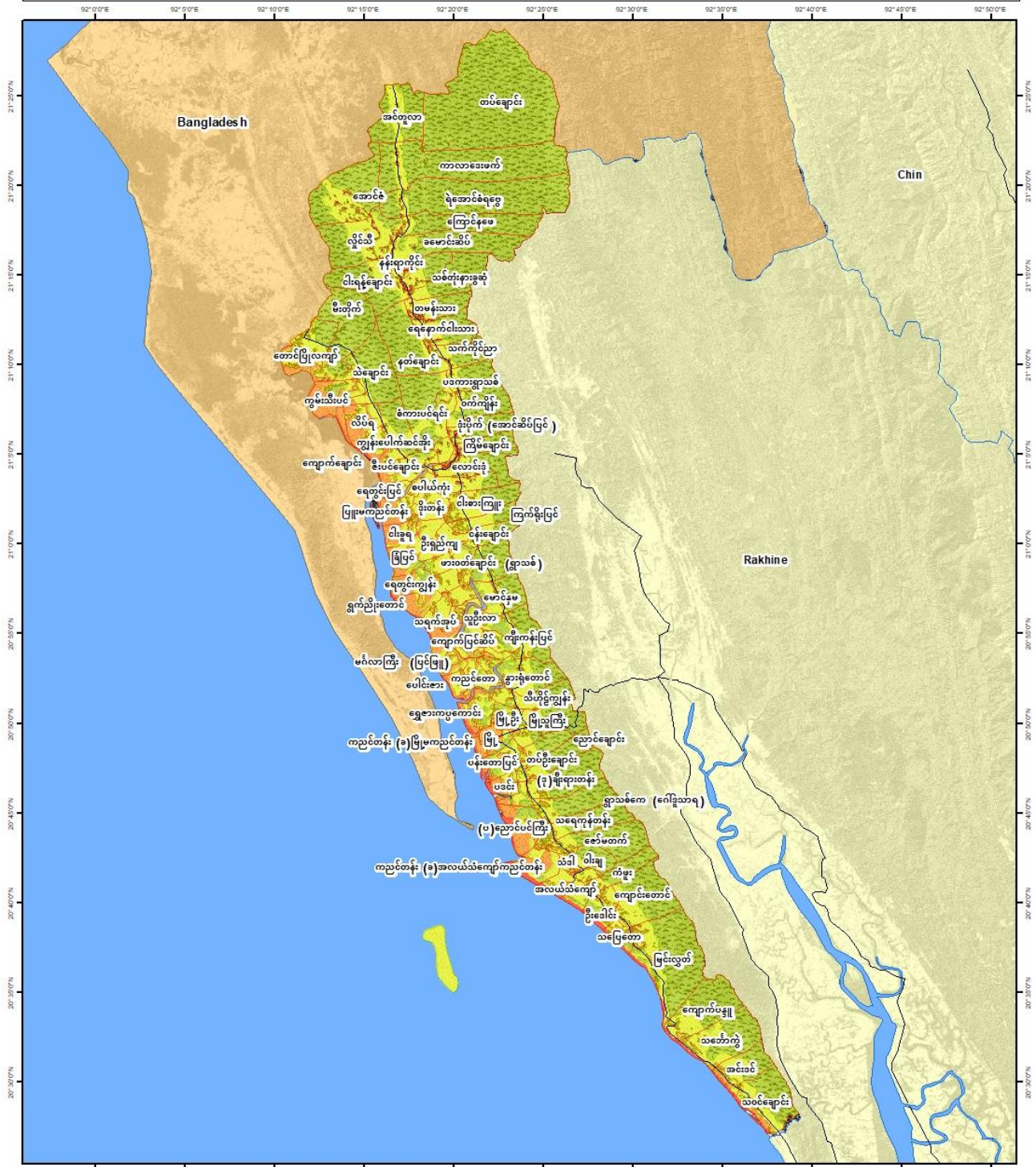
သဘာဝပတ်ဝန်းကျင်ဆိုင်ရာ အစိတ်အပိုင်းကန့်သတ်မှုဘောင်များတွင် သစ်တောဖုံးလွှမ်းမှု (ကာကွယ်သစ်တောများ၊ သဘာဝသစ်တောများ၊ ဒီရေတောများ၊ ပုဇွန်ကန်များနှင့် ချုံတောများ) ပါဝင်သည်။ ဤအကဲဖြတ်ဆန်းစစ်ချက်သည် အန္တရာယ် အမျိုးအစားအလိုက် ထိခိုက်ခံရလွယ်မှု မြေပုံများနှင့် ထိခိုက်ခံရနိုင်ခြေအဆင့်များအား ဖော်ပြပေးမည် ဖြစ်သည်။ ထိခိုက်နိုင်ခြေရှိသော လူအရေအတွက်၊ လူနေအိမ်များ၊ သဘာဝပတ်ဝန်းကျင်၊ ထုတ်လုပ်နိုင်မှုစသည့် ဧရိယာများသည် အန္တရာယ်ကိုလွှမ်းခြုံနိုင်မှုနယ်ပယ်နှင့် ကျေးရွာအုပ်စုအဆင့်အချက်အလက်များမှ သက်ဆိုင်သော သတင်းအချက်အလက်များဖြစ်သည့် လူအရေအတွက်၊ ထိခိုက်ခံရလွယ်မှုအုပ်စု၊ လူနေအိမ်အရေအတွက်နှင့် အမျိုး အစား၊ ထုတ်လုပ်နိုင်မှုနယ်ပယ် စသည်တို့ကို ဖော်ထုတ်ခြင်းဖြစ်သည်။ အကျဉ်းချုပ်ညွှန်းကိန်းများနှင့် လူဦးရေ ဖော်ပြချက်များအရ အန္တရာယ်တစ်ခုခြင်းတွင် ရုပ်ဝတ္ထုပိုင်း၊ စီးပွားရေးနှင့် သဘာဝပတ်ဝန်းကျင်နှင့် ဆိုင်သော ပျက်စီးမှုများကို အောက်ဖော်ပြပါအကြောင်းအရာများတွင် ကြည့်နိုင်ပါသည်။

၃. ၉. ၁ ဆိုင်ကလုန်းမုန်တိုင်း

လေတိုက်နှုန်းအပေါ်တွင် အခြေခံသော ဖြစ်စဉ်ခွဲခြားသောကြောင့် ထိခိုက်လွယ်မှုအကဲဖြတ်ဆန်းစစ်ချက်သည်လည်း ဖြစ်စဉ်များအပေါ်တွင် အခြေခံမည်ဖြစ်သည်။ ထိခိုက်လွယ်မှုအကဲဖြတ်ဆန်းစစ်ချက်ကို ဤအခန်း၏ အစပိုင်းတွင် ဖော်ပြထားခဲ့ပြီးသည့် နည်းလမ်းများ အတိုင်းပြုလုပ်မည်ဖြစ်သည်။ ထိခိုက်လွယ်မှု အကဲဖြတ်ဆန်းစစ်ချက် အညွှန်း အပေါ် အခြေခံကာ ဆိုင်ကလုန်း မုန်တိုင်းဒဏ်ကျရောက်နိုင် သည့်လူဦးရေနှင့် ထိခိုက်နိုင်ခြေရှိသည့် နေအိမ်အရေ အတွက်များကို ဖြစ်စဉ် ခု ပေါ်တွင်ရရှိမည် ဖြစ်သည်။ လေ့လာဆန်းစစ်ချက်၏ ရလဒ်များကို နောက်ဆက်တွဲ (၁၂) တွင် ကြည့်ရှုနိုင်သည်။

လေတိုက်နှုန်းတစ်နာရီ မိုင်၅၀နှင့်၁၀၀ကြားဖြစ်စဉ်တွင် မြို့နယ်တစ်ခုလုံး၏ ထိခိုက်နိုင်ခြေရှိသော လူဦးရေမှာ ၃၀၆၇ ဦး ဖြစ်သည်။ ထိခိုက်ခံရသည့် အိမ်အရေအတွက်မှာ ၃၁၃ လုံး ဖြစ်ပြီး ဤသို့ဖြစ်ရသည်မှာ မောင်တော မြို့နယ်အတွင်းရှိ နေအိမ်အများစုမှာ ဝါးဖြင့်ဆောက်လုပ်ထားသောကြောင့် လေပြင်းဒဏ်ကို အလွယ်တကူထိခိုက် နိုင်သည်။ ပတ်ဝန်းကျင် ထိခိုက်မှုမှာ သုညဖြစ်သည်။ နမူနာခန့်မှန်းခြေ လေတိုက်နှုန်းမှာ ကုန်ထုတ်လုပ်မှုကဏ္ဍ (စပါးခင်း၊ ငါးကန်) များကို ဆိုးရွားစွာ ထိခိုက်မှုမရှိစေသော်လည်း ဆိုင်ကလုန်းမုန်တိုင်းကြောင့် ပင်လယ်ဒီရေ တက်မှု များဖြစ်ပေါ် စေနိုင်ပြီး ဆိုင်ကလုန်းမုန်တိုင်းကြောင့် ဖြစ်ပေါ်လာသော လေတိုက်နှုန်းနှင့်အတူ မုန်တိုင်းဒီရေ တက်မှုအနည်းငယ်ဖြစ်ပေါ်နိုင်ပြီး ပင်လယ်နှင့် နီးသောဒေသများရှိ အချို့သော စပါးခင်းများနှင့် ငါးလုပ်ငန်းများကို ထိခိုက်နိုင်သည်။

ပုံ (၁၂) မောင်တောမြို့နယ်၏ ဆိုင်ကလုန်းဘေး ထိခိုက်ခံရလွယ်မှုပြမြေပုံ (လေတိုက်ခတ်နှုန်း ၁နာရီပိုင် ၅၀နှင့်၁၀၀ အကြား)



Legend

- Road
- Maungdaw VT
- Settlement
- Farm
- Aquaculture
- Forest/Vegetation
- State
- Sea

hazard Index

0.00 0.333 0.666 1.00

Low Medium High



Coordinate System: GCS WGS 1984
 Datum: WGS 1984
 Units: Degree
 1 inch = 5.76 miles

Service Layer Credits:
 MMU Administration Layer
 Google Earth Image
 Alos DEM 12.5 m

Develop by :

Support by :

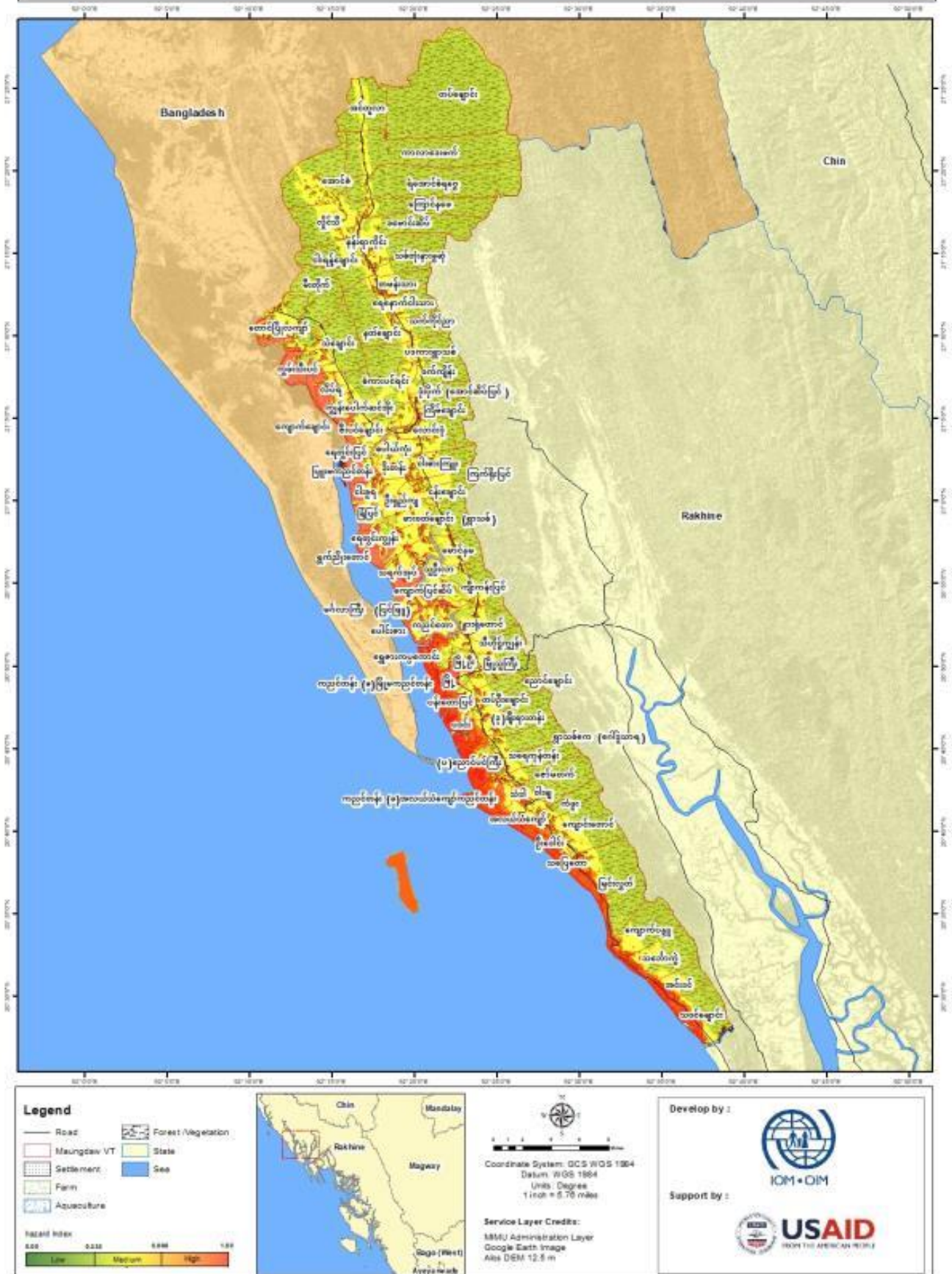
FROM THE AMERICAN PEOPLE

နောက်ဆက်တွဲ (၁၃)တွင် ဖော်ပြထားသည့် လေတိုက်နှုန်း တစ်နာရီ ၁၀၀အထက်ဖြစ်စဉ်တွင် မြို့နယ်တစ်ခုလုံး၏ ထိခိုက်နိုင်ခြေရှိသော လူဦးရေမှာ ၁၅၇၅၄၆ ဦး ဖြစ်သည်။ ထိခိုက်ခံရသည့် အိမ်အရေအတွက်မှာ ၂၀၃၈ ဖြစ်ပြီး ဤသို့ဖြစ်ရသည်မှာ လေတိုက်နှုန်းတစ်နာရီ မိုင်၁၀၀နှင့်အထက်သည် အိမ်အများစုကို ထိခိုက်ပျက်စီးစေနိုင်ပြီး လူအားလုံးကို ထိခိုက်စေနိုင်သည်။

လေတိုက်နှုန်း တစ်နာရီမိုင်၁၀၀နှင့် အထက်ရှိသော ဆိုင်ကလုန်းမုန်တိုင်းတွင် လေတိုက်နှုန်းတစ်ခုတည်းကပင် ဆိုးရွာစွာပျက်စီးမှုကို ဖြစ်ပေါ်စေနိုင်သောကြောင့် ကုန်ထုတ်လုပ်မှုကဏ္ဍထိခိုက်နိုင်မှုမှာလည်း သိသာစွာ မြင့်တက် နိုင်သည်။ မုန်တိုင်းဒီရေနှင့်ပေါင်းစပ်မိပါက ကုန်ထုတ်လုပ်မှုကဏ္ဍ အများစုကို ထိခိုက်ပျက်စီး ဆုံးရှုံးစေနိုင်သည်။

အထူးသဖြင့် မြေမျက်နှာအနိမ့်အမြင့် ရုတ်တရက်ပြောင်းလဲမှုရှိသော အမြင့်ပိုင်းနှင့် အနိမ့်ပိုင်းဒေသတွင်ရှိသော သစ်တောအများစု မှာထိခိုက်နိုင်ပြီး ပတ်ဝန်းကျင် အပေါ်သက်ရောက်မှုမှာလည်း မြင့်တက်နိုင်သည်။

ပုံ (၁၃) မောင်တောမြို့နယ်၏ ဆိုင်ကလုန်းဘေး ထိခိုက်ခံရလွယ်မှုပြမြေပုံ (လေတိုက်ခတ်နှုန်း ၁နာရီပိုင် ၁၀၀အထက်)



၃.၉.၂ မြို့ပြနှင့်ကျေးလက်/တောမီးဘေး

ထိခိုက်လွယ်မှုညွှန်းကိန်း၊ ထိခိုက်နိုင်ခြေရှိသည့်လူဦးရေ၊ ရုပ်ပိုင်းဆိုင်ရာ (နေအိမ်များ)၊ ကုန်ထုတ်လုပ်မှုမြေနေရာ (စီးပွားရေး)နှင့် ပတ်ဝန်းကျင်များ၏ အကဲဖြတ်ဆန်းစစ်မှုအပေါ်တွင် အခြေခံကာ မြို့ပြနှင့်ကျေးလက်/တောမီးဘေးကြောင့် ထိခိုက်ဆုံးရှုံးနိုင်ခြေကို သိရှိနိုင်သည်။

လေ့လာဆန်းစစ်ချက်ရလဒ်များကို နောက်ဆက်တွဲ (၁၄) တွင်ကြည့်ရှုနိုင်သည်။

ပုံ (၁၄) မောင်တောမြို့နယ်၏ မြို့ပြနှင့် ကျေးလက်/တောမီးဘေး ထိခိုက်ခံရလွယ်မှုပြမြေပုံ



Legend

- Road
- Maungdaw VT
- Settlement
- Farm
- Aquaculture
- Forest/Vegetation
- State
- Sea

Index

0.00 0.25 0.50 1.00

Low Medium High

Coordinate System: GCS WGS 1984
Datum: WGS 1984
Units: Degree
1 inch = 5.78 miles

Service Layer Credits:
MMU Administration Layer
Google Earth Image
Alos DEM 12.5 m

Develop by :

Support by :

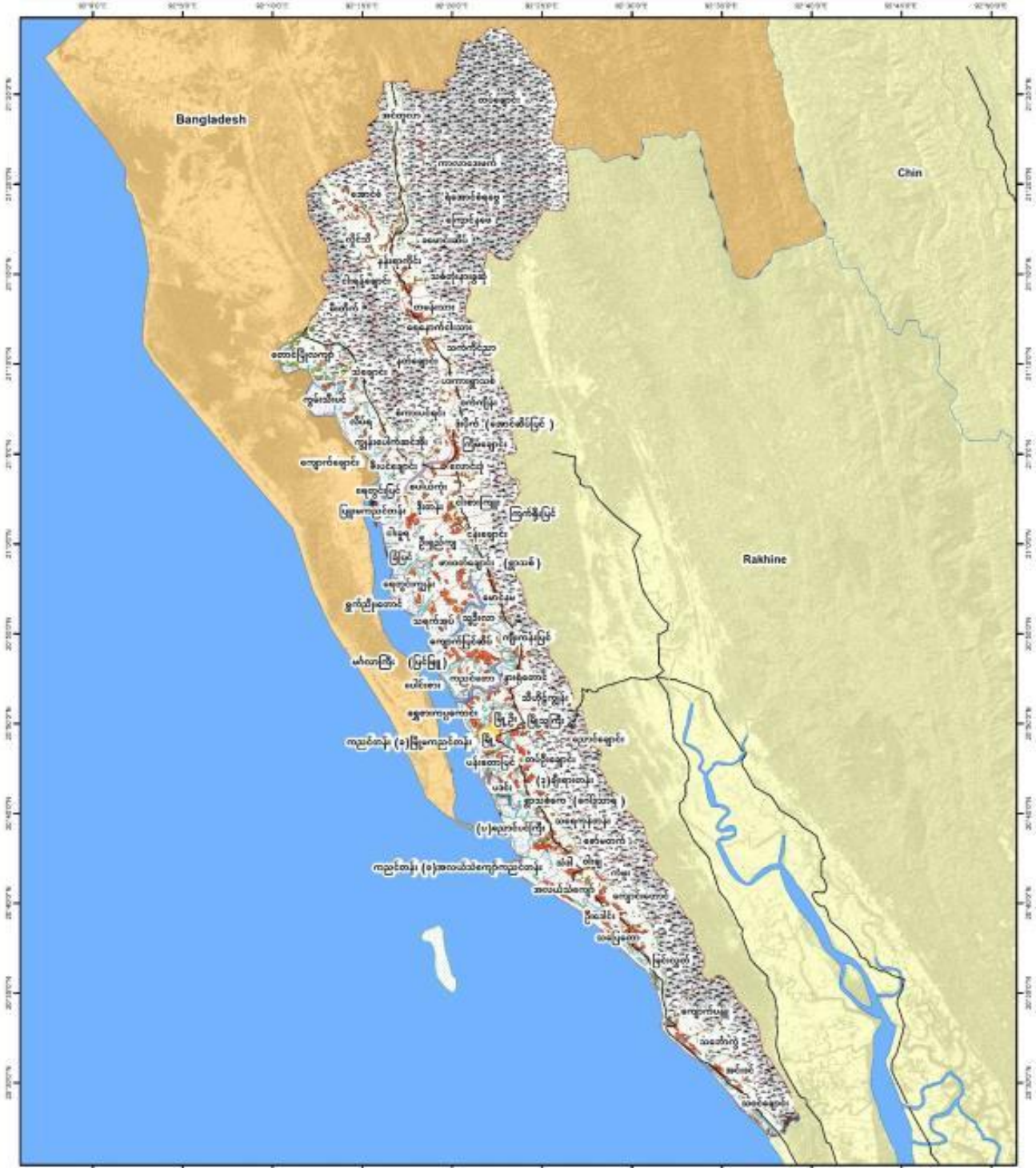
FROM THE AMERICAN PEOPLE

နောက်ဆက်တွဲ (၁၄) တွင်ဖော်ပြထားသော မြို့ပြနှင့်ကျေးလက်မီးဘေး ထိခိုက်ခံရလွယ်မှုပြဇယားအရ မြို့နယ် တစ်ခုလုံး၏ ထိခိုက်နိုင်ခြေရှိသောလူဦးရေမှာ ၃၉၅၀၂၀ ဦးဖြစ်ပြီး ထိခိုက်ခံရသည့် အိမ်အရေအတွက်မှာ ၄၄၈၃၈ လုံး ဖြစ်သည်။ ပတ်ဝန်းကျင်ထိခိုက်ဆုံးရှုံးမှု၏ ထိခိုက်ခံရနိုင်မှုအဆင့် အနည်းဆုံးတွင်ရှိသော်လည်း အချို့သော စိုက်ပျိုးမြေဧရိယာမှာ ပိုမိုခြောက်သွေလာသဖြင့် အလွယ်တကူ မီးလောင်ကျွမ်းနိုင်ပါကြောင်းကို နောက်ဆက်တွဲ (၁၄) တွင် ဖော်ပြထားသည့် ဇယားတွင်မြင်တွေ့နိုင်သည်။

၃.၉.၃ ငလျင်ဘေး

ထိခိုက်လွယ်မှုညွှန်းကိန်း၊ ထိခိုက်နိုင်ခြေရှိသည့် လူဦးရေ၊ ရုပ်ပိုင်းဆိုင်ရာ (နေအိမ်များ)၊ ကုန်ထုတ်လုပ်မှု မြေနေရာ (စီးပွားရေး)နှင့် ပတ်ဝန်းကျင်များ၏ အကဲဖြတ်ဆန်းစစ်မှုအပေါ်တွင် အခြေခံကာ ငလျင်ဘေးကြောင့် ထိခိုက်ဆုံးရှုံး နိုင်ခြေကို သိရှိနိုင်သည်။ လေ့လာဆန်းစစ်ချက်ရလဒ်များကို နောက်ဆက်တွဲ (၁၅) တွင် ကြည့်ရှုနိုင်သည်။

ပုံ (၁၅) မောင်တောမြို့နယ်၏ ငလျင်ဘေး ထိခိုက်ခံရလွယ်မှုပြမြေပုံ



Legend

- Road
- Maungdaw VT
- Settlement
- Farm
- Aquaculture
- Forest /Vegetation
- State
- Sea

Hazard Index

0.06 0.212 0.666 1.09

Low Medium High



Coordinate System: GCS WGS 1984
 Datum: WGS 1984
 Units: Degree
 1 inch = 5.76 miles

Service Layer Credits:
 MMU Administration Layer
 Google Earth Image
 Alos DEM 12.5 m

Develop by :

Support by :

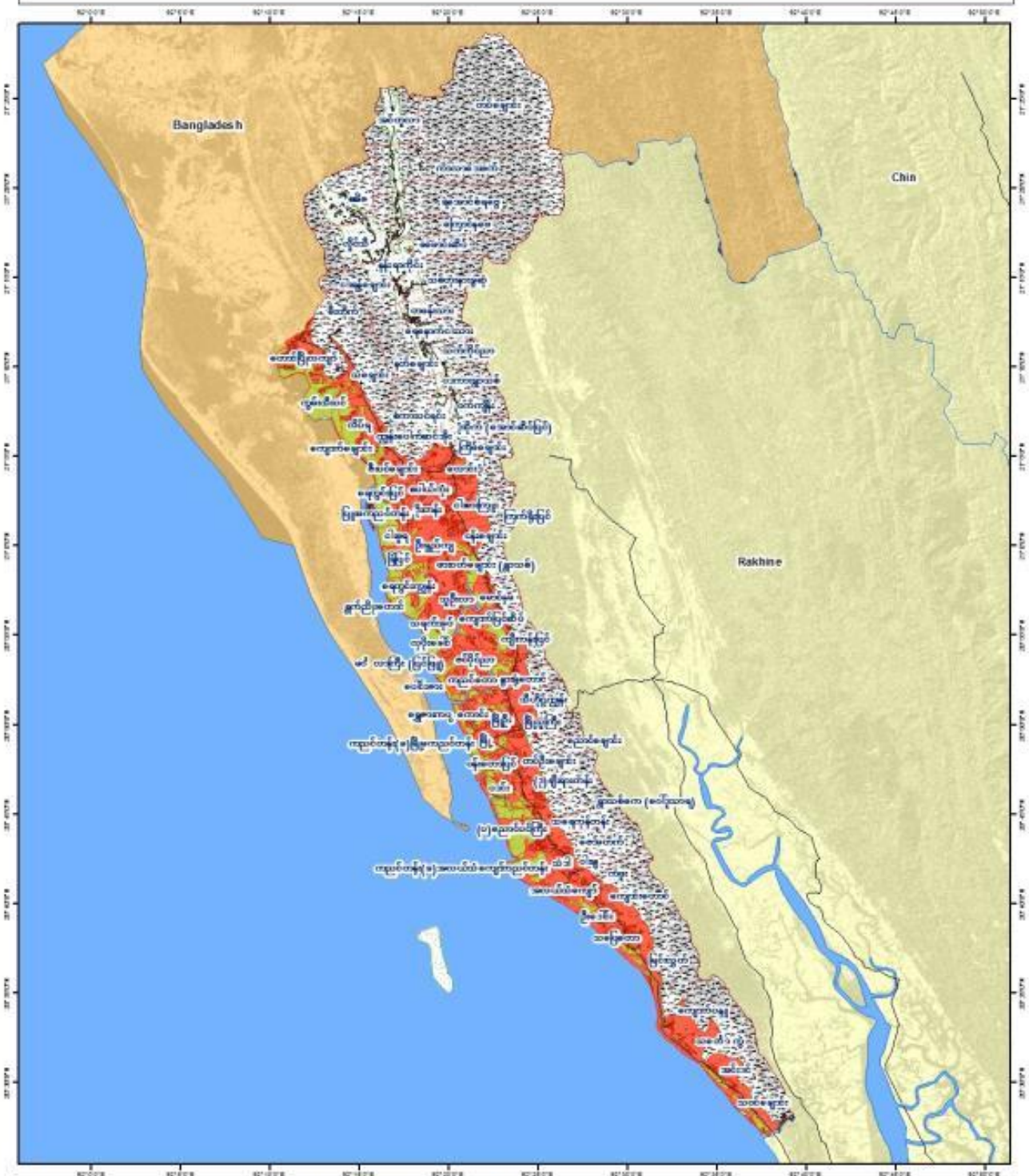
FROM THE AMERICAN PEOPLE

အချို့ ငလျင်အန္တရာယ်အဆင့်သည် အနိမ့်ဆုံးဖြစ်ပြီးအခြေကျနေထိုင်သော အိမ်ခြေများမှာ ငလျင်ဗဟိုချက်နှင့် ဝေးကွာနေသဖြင့် ကုန်ထုတ်လုပ်မှုကဏ္ဍ ထိခိုက်နိုင်မှုမှာလည်း အနည်းဆုံးဖြစ်သည်။

၃. ၉. ၄ လေဆင်နှာမောင်းဘေး

ထိခိုက်လွယ်မှုညွှန်းကိန်း၊ ထိခိုက်နိုင်ခြေရှိသည့် လူဦးရေ၊ ရုပ်ပိုင်းဆိုင်ရာ (နေအိမ်များ)၊ ကုန်ထုတ်လုပ်မှု မြေနေရာ (စီးပွားရေး)နှင့် ပတ်ဝန်းကျင်များ၏ အကဲဖြတ်ဆန်းစစ်မှုအပေါ်တွင် အခြေခံကာ လေဆင်နှာမောင်းကြောင့် ထိခိုက် ဆုံးရှုံးနိုင်ခြေကို သိရှိနိုင်သည်။ လေ့လာဆန်းစစ်ချက်ရလဒ်များကို နောက်ဆက်တွဲ (၁၆)တွင် ကြည့်ရှုနိုင်သည်။

ပုံ (၁၆) မောင်တောမြို့နယ်၏ လေဆင်နှာမောင်းဘေး ထိခိုက်ခံရလွယ်မှုပြမြေပုံ



Legend

- Road
- Maungdaw VT
- Settlement
- Farm
- Aquaculture
- Forest /Vegetation
- State
- Sea

Index

0.00 0.25 0.50 0.75

Low Medium High

Chin Mandalay
Rakhine Magway
Gogo (Village)
Kayaung

Coordinate System: GCS WGS 1984
Datum: WGS 1984
Units: Degree
1 inch = 6.70 miles

Service Layer Credits:
MMU Administration Layer
Google Earth Image
Alos DEM 12.5 m

Develop by :
IOM + CIM

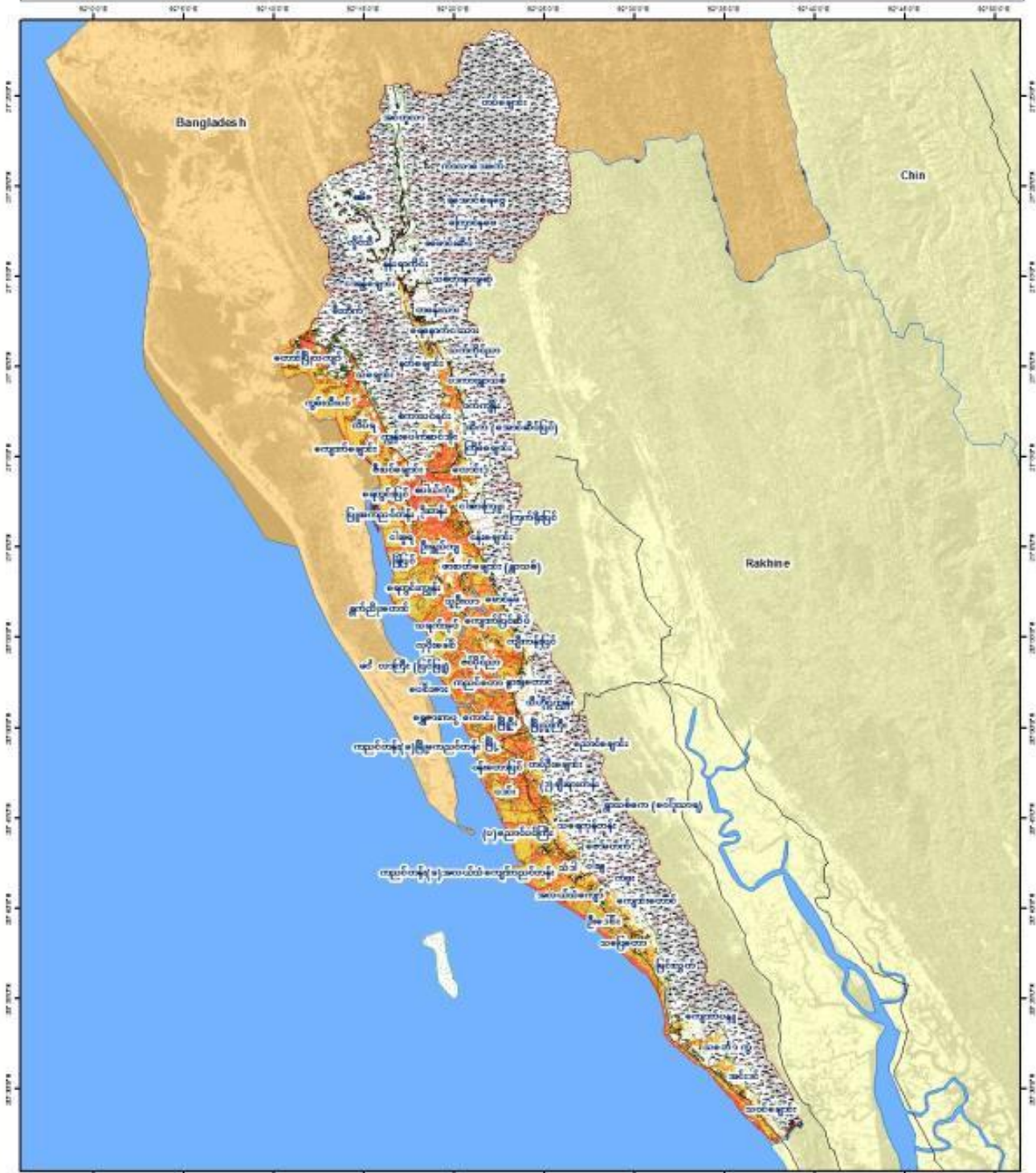
Support by :
USAID
FROM THE AMERICAN PEOPLE

၃.၉.၅ ရေကြီးခြင်းဘေး

ထိခိုက်လွယ်မှုအဆင့်၊ ထိခိုက်နိုင်ခြေရှိသည့်လူဦးရေ၊ ရုပ်ပိုင်းဆိုင်ရာ (နေအိမ်များ)၊ ကုန်ထုတ်လုပ်မှု မြေနေရာ (စီးပွားရေး) နှင့် ပတ်ဝန်းကျင်များ၏ အကဲဖြတ်ဆန်းစစ်မှုအပေါ်တွင် အခြေခံကာ မြစ်ရေကြီးမှုကြောင့် ထိခိုက်ဆုံးရှုံးနိုင်ခြေကို သိရှိနိုင်သည်။ လေ့လာဆန်းစစ်ချက်ရလဒ်များကို နောက်ဆက်တွဲ (၁၇) တွင် ကြည့်ရှုနိုင်သည်။

ရေကြီးခြင်းဘေး ထိခိုက်ခံရနိုင်ခြေပြုလေ့လာဆန်းစစ်ချက်ရလဒ်များအရ မြို့နယ်တစ်ခုလုံး၏ ထိခိုက်နိုင်ခြေရှိသော လူဦးရေမှာ ၁၈၇၅၀၈ ဦး ဖြစ်သည်။ ထိခိုက်ခံရသည့် အိမ်အရေအတွက်မှာ ၂၁၈၈၇ လုံး ဖြစ်သည်။ ဤသို့ဖြစ်ရခြင်းမှာ လူနေအိမ်ခြေ အများစုမှာ မြေနိမ့်ပိုင်းတွင် ရှိသောကြောင့် ဖြစ်သည်။ စပါးခင်းကဲ့သို့သော ကုန်ထုတ်လုပ်မှု နေရာများမှာလည်း ပင်လယ်ပြင်နှင့်နီးသော အနိမ့်ပိုင်းတွင်ရှိသောကြောင့် ကုန်ထုတ်လုပ်မှုကဏ္ဍ၏ ထိခိုက်ပျက်စီးနိုင်ခြေမှာလည်း မြင့်မားသည်။ ဤအခြေအနေသည် ပင်လယ်ပြင်အနီးတွင်ရှိသော ငါးလုပ်ငန်းများကိုလည်း ထိခိုက်ပျက်စီးစေနိုင်သည်။ ပတ်ဝန်းကျင်ထိခိုက်နိုင်ခြေမှာ ၅၆.၉၆၇ ဧက ဖြစ်သည်။

ပုံ (၁၇) မောင်တောမြို့နယ်၏ ရေကြီးခြင်းဘေး ထိခိုက်ခံရလွယ်မှုပြမြေပုံ



Legend

- Road
- Maungdaw VT
- Settlement
- Farm
- Aquaculture
- Forest/Vegetation
- State
- Sea

Risk

0.00 0.25 0.50 0.75 1.00

Low Medium High



Coordinate System: GCS WGS 1984
 Datum: WGS 1984
 Units: Degree
 1 inch = 5.76 miles

Service Layer Credits:
 MMU Administration Layer
 Google Earth Image
 ALOS DEM 12.5 m

Develop by :

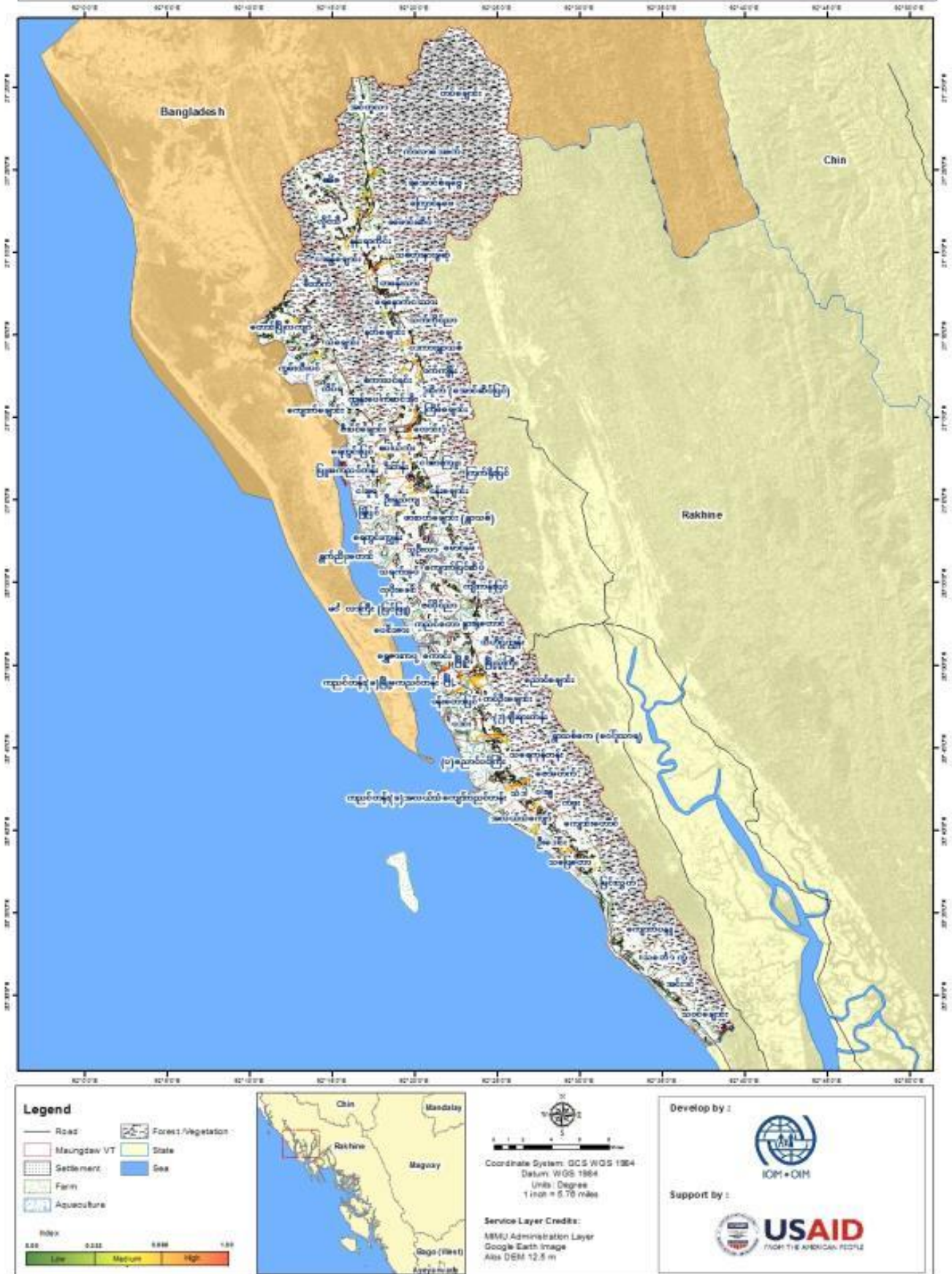
Support by :

FROM THE AMERICAN PEOPLE

၃.၉.၆ ကမ်းပါးပြိုခြင်းဘေး

ထိခိုက်ခံရလွယ်မှုအဆင့်၊ အန္တရာယ်နှင့်ထိတွေ့နိုင်သည့်လူဦးရေ၊ ရုပ်ပိုင်းဆိုင်ရာ (အိမ်ခြေ)၊ စိုက်ပျိုးမြေ (စီးပွားရေး) နှင့် သဘာပတ်ဝန်းကျင်တို့ပေါ် အခြေခံပြီးလေ့လာဆန်းစစ်ချက်များအရ မြစ်ရေကြီးခြင်းကြောင့် ပျက်စီးနိုင်မည့် အလားအလာရှိသော အရာများဖြစ်သည်။ လေ့လာဆန်းစစ်ချက်ရလဒ်များကို နောက်ဆက်တွဲ(၁၈) တွင်ကြည့်ရှုနိုင် သည်။

ပုံ (၁၈) မောင်တောမြို့နယ်၏ ကမ်းပါးပြိုခြင်းဘေး ထိခိုက်ခံရလွယ်မှုပြမြေပုံ



နောက်ဆက်တွဲ(၁၈)တွင် ဖော်ပြထားသော ကမ်းပါးပြိုခြင်းဘေး ထိခိုက်ခံရလွယ်မှုဇယားအရ မြို့နယ်ခရိုင်တစ်ခုလုံး၏ ထိခိုက်နိုင်ခြေရှိသော လူဦးရေစုစုပေါင်းမှာ ၁၈၈ ဦးဖြစ်ပြီး ထိခိုက်ခံရနိုင်ခြေရှိသောလူဦးရေမှာ ၁၈၈ ဖြစ်ပါသည်။ တစ်နှစ်ခြင်းရေတိုက်စားမှုအပေါ် အခြေခံပြီး တစ်နှစ်ခြင်းထိခိုက်ခံရလွယ်မှုအဆင့် အနိမ့်ဆုံးဖြစ်သည်။

၃. ၁၀ စွမ်းဆောင်ရည်

စွမ်းဆောင်ရည်ဆိုသည်မှာ လူတစ်ဦး (သို့မဟုတ်) အစုအဖွဲ့တစ်ခုမှ ဘေးအန္တရာယ်တစ်ခု၏ အန္တရာယ် (သို့မဟုတ်) ဘေးဖြစ်နိုင်ခြေကို ရင်ဆိုင်တုံ့ပြန်နိုင်သည့်စွမ်းရည်ကို ဆိုလိုသည်။ သွင်ပြင်လက္ခဏာများအနေဖြင့် မူဝါဒပိုင်းဆိုင်ရာလုပ်ဆောင်နိုင်စွမ်းများ၊ ကြိုတင်ပြင်ဆင်ခြင်းနှင့် ရပ်ရွာလူထု၏ ပူးပေါင်းပါဝင်မှုများပါဝင်သည်။ ဘေးအန္တရာယ်တစ်ခု၏ ခြိမ်းခြောက်မှုနှင့်အကျိုးသက်ရောက်မှု၏ ခုခံနိုင်စွမ်းကို ဖော်ထုတ်ရန်အတွက် ဆန်းစစ်လေ့လာချက်လုပ်ဆောင်နိုင်စွမ်းများကို အရင်းအမြစ်များအပေါ်တွင် မူတည်ကာ လူတစ်ဦးစီ၊ မိသားစုတစ်စုချင်းစီနှင့် လူအစုအဖွဲ့တစ်ခုချင်းစီအလိုက် ကိုးကားပြီးဆောင်ရွက်သည်။ ဆောင်ရွက်မှုအစီအမံများကို မူဝါဒပိုင်းဆိုင်ရာများ၊ ကြိုတင်ပြင်ဆင်ခြင်းနှင့် ရပ်ရွာလူထု၏ ပူးပေါင်းပါဝင်မှုများကို ကိုးကားပြီး ပြုလုပ်သည်။ ဤစွမ်းဆောင်ရည် သတ်မှတ်ချက်ကို ဟိုဂိုမူဘောင်စစ်တမ်း (HFA) နှင့် မြေပုံမြို့နယ် ကျေးရွာအုပ်စု ကြိုတင်ပြင်ဆင်ခြင်း၏ အဖွဲ့အစည်းဆိုင်ရာ ရှုထောင့်မှ တိုင်းတာသည်။

၃. ၁၀. ၁ အစိုးရ၏ စွမ်းဆောင်ရည်အညွှန်းကိန်း အစိတ်အပိုင်း (HFA)

ဟိုဂိုမူဘောင် (HFA) စွမ်းဆောင်ရည်အစိတ်အပိုင်းသည် စွမ်းဆောင်ရည်ကိုအဆုံး အဖြတ်ပေးသည့် မူဘောင်၏ ကိုးကားချက်ဖြစ်သည်။ (HFA) ဆိုသည်မှာ ကမ္ဘာပေါ်ရှိ နိုင်ငံများနှင့် ၂၀၁၄ခုနှစ်၊ ဂျပန်နိုင်ငံ၊ ကိုဘီမြို့တွင် ကျင်းပပြုလုပ်သော အစည်းအဝေးမှ ထွက်ပေါ်လာသော ရလဒ်ဖြစ်သည်။ဘေးအန္တရာယ်ထိခိုက်ဆုံးရှုံးနိုင်ခြေလျော့ပါးရေး အစီအစဉ်အတွက် ဦးစားပေးအချက် (၅)ချက် ပါဝင်သော (HFA) ကို ကမ္ဘာ့နိုင်ငံပေါင်း ၁၆၀ ကျော်မှ သဘောတူညီခဲ့ကြသည်။ သဘာဝဘေးအန္တရာယ် ထိခိုက်ဆုံးရှုံးနိုင်ခြေလျော့ပါးရေး ဦးစားပေးအချက်များ၏ ရရှိသည့်အကျိုးကျေးဇူးများကို အညွှန်းကိန်း ၂၂-ခုဖြင့် တိုင်းတာသည်။ သဘာဝဘေးအန္တရာယ်ကြောင့် ထိခိုက်ဆုံးရှုံးနိုင်ခြေ လျော့ပါးရေးအတွက် (HFA) ဦးစားပေးစာရင်းမှာ အောက်ပါအတိုင်းဖြစ်သည်။

- က။ နိုင်ငံနှင့်ဒေသန္တရဦးစားပေးဖြစ်သော သဘာဝဘေးအန္တရာယ်ကြောင့် ထိခိုက်ဆုံးရှုံးနိုင်ခြေလျော့ပါးရေးကို ခိုင်မာသောအဖွဲ့အစည်းဆိုင်ရာ အခြေခံအပေါ်တွင် အကောင်အထည်ဖော် ဆောင်ရွက်ရန်အတွက် သေချာစေခြင်း။
- ခ။ ဒေသ၏ အဓိကအခန်းကဏ္ဍများကို ဘေးဖြစ်စေနိုင်သော ဘေးအန္တရာယ်နှင့် ထိခိုက်လွယ်မှု အချက်အလက်များပေါ်တွင် အခြေခံသော ဒေသဆိုင်ရာဘေးအန္တရာယ်ကြောင့် ထိခိုက်ဆုံးရှုံးနိုင်ခြေဆန်းစစ်အကဲဖြတ်ချက် ရရှိနိုင်မှု။
- ဂ။ စွမ်းဆောင်ရည်မြှင့်တင်ရန်အတွက် ဗဟုသုတ၊ တီထွင်ဖန်တီးမှုနှင့် ပညာရေးအသုံးပြုမှုကို သိရှိနားလည်ပြီး သဘာဝဘေးအန္တရာယ်နှင့် သက်ဆိုင်သောဓလေ့ကို အဆင့်အားလုံးတွင် သေချာစေခြင်း။
- ဃ။ ထိခိုက်ဆုံးရှုံးနိုင်ခြေရှိသော အခြေခံအကြောင်းအရင်းများကိုလျော့ချခြင်း။
- င။ အဆင့်အားလုံးတွင် ထိရောက်စွာတုံ့ပြန်နိုင်မှုရှိစေရန် ဘေးအန္တရာယ်ကြိုတင် ပြင်ဆင်ခြင်းကို ပိုမိုခိုင်မာအားကောင်းစေခြင်း။

ဒေသအတွင်း စွမ်းဆောင်ရည် အောင်မြင်မှုရလဒ်၏ အညွှန်းကိန်းများ တိုင်းတာချက်အပေါ်တွင် အခြေခံကာ စွမ်းဆောင်ရည် အဆင့်များကို (၅)ဆင့်ခွဲခြားနိုင်သည်။

- က။ အဆင့်(၁)သည် သဘာဝဘေးအန္တရာယ်ကြောင့် ထိခိုက်ဆုံးရှုံးနိုင်ခြေလျော့ပါးရေးအတွက် အောင်မြင်မှု အနည်းငယ်သာ ရရှိသောဒေသတွင် အစီအစဉ်များနှင့် မူဝါဒများအတွက်တိုင်းတာ မှုများကိုကြိုတင်ကာ အကောင်အထည်ဖော်ဆောင်ရွက်ခြင်း ဖြစ်သည်။
- ခ။ အဆင့်(၂)သည် သဘာဝဘေးအန္တရာယ်ကြောင့် ထိခိုက်ဆုံးရှုံးနိုင်ခြေ လျော့ပါးရေးအတွက် တိုင်းတာမှု အမြောက်အမြားကို အကောင်အထည်ဖော်ဆောင်ရွက်ခဲ့ပြီး ဖြစ်သော်လည်း အဖွဲ့အစည်းဆိုင်ရာကတိကဝတ် ပြုမှုနှင့် (သို့မဟုတ်) စနစ်ကျသော မူဝါဒများမရှိမှုတို့ကြောင့် အောင်မြင်မှုရလဒ်များမှာ ပြတ်တောင်းပြတ် တောင်းဖြစ်ပေါ်နေလျက်ရှိသည်။
- ဂ။ အဆင့်(၃)တွင် အစိုးရ၏ကတိကဝတ်ပြုမှုနှင့် ရပ်ရွာလူထု၏ သဘာဝဘေးအန္တရာယ်ကြောင့် ထိခိုက်ဆုံးရှုံးနိုင် ခြေလျော့ပါးရေးလုပ်ငန်းများတွင် ပါဝင်မှုကိုစနစ်ကျသောမူဝါဒများနှင့် ကူညီထောက်ပံ့ပေးသော်လည်း ကတိ ကဝတ်ပြုမှုနှင့် မူဝါဒများမှရရှိလာသော အောင်မြင်မှုရလဒ်များကို အသေးစိတ်လေ့လာအကဲဖြတ်မှု မရသော ကြောင့် သဘာဝဘေးအန္တရာယ်များ၏ ဆိုးကျိုးသက်ရောက်မှုကို လျော့ချပေးရန် လုံလောက်မှုမရှိသေးပေ။
- ဃ။ အဆင့်(၄)တွင် အားလုံးခြုံငုံထားသော သဘာဝဘေးအန္တရာယ်ကြောင့် ထိခိုက်ဆုံးရှုံးနိုင်ခြေလျော့ပါးရေး မူဝါဒအပေါ် ကတိကဝတ်ပြုမှုနှင့် ကူညီထောက်ပံ့ပေးမှုတို့ဖြင့် အောင်မြင်မှုရလဒ်များရရှိခဲ့သော်လည်း ကတိ ကဝတ်ပြုမှု၊ ဘဏ္ဍာရေးအရင်းအမြစ်များ (သို့မဟုတ်) သဘာဝဘေးအန္တရာယ်ကြောင့် ထိခိုက်ဆုံးရှုံးနိုင်ခြေ လျော့ပါးရေးအတွက် ကြိုးပမ်းအားထုတ်မှုလုပ်ငန်းစွမ်းဆောင်ရည်များတွင် ကန့်သတ်မှုများ ရှိနေသေးသည်။
- င။ အဆင့်(၅)တွင် ဘက်ပေါင်းစုံမှ အောင်မြင်မှုများကို ရပ်ရွာလူထုနှင့် အစိုးရအဆင့် အားလုံး၏ ကတိကဝတ် ပြုမှုများနှင့် စွမ်းဆောင်ရည်များမှရရှိသည်။

၃. ၁၀. ၂ ရပ်ရွာလူထု၏ ကြိုတင်ပြင်ဆင်မှုစွမ်းဆောင်ရည် (ကျေးရွာအုပ်စု)

ယေဘုယအားဖြင့် ရပ်ရွာလူထုအတွင်း သဘာဝဘေးအန္တရာယ်ကိုမျှော်တွေးပြီး ကြိုတင်ပြင်ဆင်ရမည့် အစိတ်အပိုင်း များကို သုံးသပ်ဆန်းစစ်စေခြင်းဖြင့် ရင်ဆိုင်ဖြေရှင်းရန် ရပ်ရွာလူထု၏ ကြိုတင်ပြင်ဆင်မှုများကို လေ့လာခြင်းဖြစ် သည်။ ကြိုတင်ပြင်ဆင်မှုစစ်တမ်းသည် ရပ်ရွာလူထုအတွင်း ကြိုတင်ပြင်ဆင်မှုကို ထိထိရောက်ရောက်နှင့် တိုင်းတာ နိုင်မှုတိုးမြှင့် အသုံးပြုလာစေရန် နည်းဗျူဟာများနှင့် ချဉ်းကပ်နည်းများဖော်ထုတ်ရန် ရည်ရွယ်သည်။

သဘာဝဘေးအန္တရာယ် ကြိုတင်ပြင်ဆင်ရေးအပေါ် ရပ်ရွာလူထု၏ အစိတ်အပိုင်းများကို တိုင်းတာရန် အသုံးပြုမည့် မူဘောင်များမှာ-

- က။ သဘာဝဘေးအန္တရာယ်ကြိုတင်ပြင်ဆင်ရေး ဗဟုသုတများ
- ခ။ အရေးပေါ်တုံ့ပြန်စီမံခြင်း
- ဂ။ ဘေးအန္တရာယ်ကြောင့် ထိခိုက်ဆုံးရှုံးနိုင်ခြေအပေါ် ထိခိုက်ခံရလွယ်သူများ၏ အကျိုးသက်ရောက်မှု
- ဃ။ အစိုးရအပေါ်မှီခိုမှုမရှိဘဲ လွတ်လပ်ခြင်း
- င။ ကျေးရွာလူထု၏ပူးပေါင်းပါဝင်ဆောင်ရွက်မှု

၃. ၁၀. ၃ မောင်တောမြို့နယ်၏ HFA စွမ်းဆောင်ရည်

အဆင့် ၂ (စုစုပေါင်းစံတန်ဖိုး ၄၂. ၇၅)တွင် ဖြစ်ပေါ်လာနိုင်ခြေရှိသည့် သဘာဝဘေး အန္တရာယ်ကို ရင်ဆိုင်ဖြေရှင်းမည့် မောင်တောမြို့နယ်အတွက် HFA လုပ်ဆောင်နိုင်စွမ်း မြေပုံရေးဆွဲခြင်း၏ရလဒ်ကို အောက်ဖော်ပြပါဇယားတွင် ဖော်ပြထားပါသည်။

ဇယား (၈) မောင်တောမြို့နယ်၏ HFA စွမ်းဆောင်ရည်ပြဇယား

စဉ်	ဦးစားပေးသတ်မှတ်ချက်	စုစုပေါင်းရလဒ်	အညွှန်းကိန်း
၁	နိုင်ငံနှင့်ဒေသန္တရဦးစားပေးဖြစ်သော သဘာဝဘေးအန္တရာယ် ကြောင့် ထိခိုက်ဆုံးရှုံးနိုင်ခြေလျော့ချရေးကို ခိုင်မာသောအဖွဲ့ အစည်းဆိုင်ရာ အခြေခံအပေါ်တွင် အကောင်အထည်ဖော်ဆောင်ရွက်ရန်အတွက် သေချာစေခြင်း။	၆၀. ၂၅	၂
၂	ဒေသ၏အဓိကအခန်းကဏ္ဍများကို ဘေးဖြစ်စေနိုင်သော ဘေးအန္တရာယ်နှင့်ထိခိုက်လွယ်မှုအချက် အလက်ဒေတာများအပေါ်တွင် အခြေခံသော ဒေသဆိုင်ရာဘေးအန္တရာယ်ကြောင့်ထိခိုက် ဆုံးရှုံးနိုင်ခြေဆန်းစစ်ချက် အကဲဖြတ်ချက် ရရှိနိုင်မှု။	၈၆. ၂၅	၄
၃	စွမ်းဆောင်ရည်မြှင့်တင်ရန်အတွက်ဗဟုသုတ၊ တီတွင် ဖန်တီးမှုနှင့် ပညာရေးအသုံးပြုမှုကို သိရှိနားလည်ပြီး သဘာဝဘေးအန္တရာယ်နှင့် သက်ဆိုင်သောလေ့ကို အဆင့်အားလုံးတွင် သေချာစေခြင်း။	၁၈. ၇၅	၁
၄	ထိခိုက်ဆုံးရှုံးနိုင်ခြေရှိသော အခြေခံအကြောင်းအရင်းများကိုလျှော့ချခြင်း။	၃၂. ၅	၁
၅	အဆင့်အားလုံးတွင် ထိရောက်စွာတုံ့ပြန်နိုင်မှုရှိစေရန် ဘေးအန္တရာယ်အတွက် ကြိုတင်ပြင်ဆင်ခြင်းကိုပိုမို ခိုင်မာအားကောင်းစေခြင်း။	၁၅	၁
စုစုပေါင်းရလဒ်		၄၂. ၇၅	
HFA စွမ်းဆောင်ရည်အညွှန်းကိန်း		၂	

အထက်ဖော်ပြချက်အရ ယေဘုယျအားဖြင့်မောင်တောမြို့နယ်၏ HFA လုပ်ဆောင်နိုင်စွမ်း အဆင့်(၂)တွင် ရှိပြီး အစိုးရအနေဖြင့် သဘာဝဘေးအန္တရာယ်ကြောင့် ထိခိုက်ဆုံးရှုံးနိုင်ခြေလျော့ပါးရေးအတွက် တိုင်းတာမှုအမြောက်အများကို အကောင်အထည်ဖော်ဆောင်ရွက်ခဲ့ပြီး ဖြစ်သော်လည်း အဖွဲ့အစည်းဆိုင်ရာ ကတိကဝတ်ပြုမှုနှင့် (သို့မဟုတ်) စနစ်တကျသော မူဝါဒများမရှိမှုတို့ကြောင့် အောင်မြင်မှုရလဒ်များမှာ ပြတ်တောက် ပြတ်တောက်ဖြစ်ပေါ်နေလျက်ရှိပါသည်။ HFA စွမ်းဆောင်ရည် အဆင့်ပေါ်မူတည်ပြီး အောက်ဖော်ပြပါ လုပ်ငန်းစဉ်များအနက်မှ အချို့ကို အနည်းဆုံး လုပ်ဆောင်ထားသင့်ပါသည်။

- ၁. အုပ်ချုပ်ရေးနှင့် ညှိနှိုင်းဆောင်ရွက်ရေးနှင့် သက်ဆိုင်သော သဘာဝဘေး အန္တရာယ်ကြောင့် ထိခိုက်ဆုံးရှုံးနိုင်ခြေလျော့ပါးရေးယန္တရားကို ဒေသန္တရအဆင့်၊ နိုင်ငံတော်အဆင့်၊ ဒေသဆိုင်ရာအဆင့်နှင့် တစ်ကမ္ဘာလုံးအဆင့်များတွင် တည်ထောင်သည်။ ဤသို့လုပ်ဆောင်ရာတွင် အဖွဲ့အစည်းအားလုံး၏ စီမံခန့်ခွဲမှုကဏ္ဍ၊ ဗဟိုအဆင့်နှင့်ဒေသန္တရအဆင့် အစိုးရဥပဒေပြုရေးတို့နှင့် ပါဝင်ဆောင်ရွက်သူတို့၏ တာဝန်ဝတ္တရားများကို ရှင်းလင်းစွာဖော်ပြထားရန် လိုအပ်သည်။
- ၂. သဘာဝဘေးအန္တရာယ်ကြောင့် ထိခိုက်ဆုံးရှုံးနိုင်ခြေလျော့ပါးရေးတွင် ဒေသန္တရအစိုးရ အာဏာပိုင်များနှင့် ရပ်ရွာလူထုများမှ ဦးဆောင်မှုနှင့် လုပ်ဆောင်နိုင်ခွင့်များရရှိရန်လိုအပ်ပြီး ဆုံးဖြတ်ချက်ချရန်အတွက် ဩဇာ

အာဏာခွဲဝေခြင်း၊ အရင်းအမြစ်များကို ခွဲဝေခြင်းနှင့်လုံလောက်သော တိုက်တွန်းနှိုးဆော်မှုများ ပြုလုပ်ရန် လည်းလိုအပ်ပါသည်။ တာဝန်ဝတ္တရား သတ်မှတ်ခြင်းများပြုလုပ်ခြင်းနှင့် (ဗဟို)အစိုးရနှင့် ညှိနှိုင်းဆောင်ရွက်ခြင်းများ ပြုလုပ်ထားရန်လိုအပ်ပါသည်။

- ၃. သဘာဝဘေးအန္တရာယ်ကြောင့် ထိခိုက်ဆုံးရှုံးနိုင်ခြေလျော့ပါးရေးတွင် လူအားလုံး၏ ပူးပေါင်းပါဝင်မှုနှင့် လုပ်ဆောင်နိုင်စွမ်းများရရှိမှု၊ တန်းတူညီမျှပူးပေါင်းပါဝင်မှု၊ အားလုံးပူးပေါင်းပါဝင်မှု၊ ရယူအသုံးပြုနိုင်မှုနှင့် အဆင့်အတန်းခွဲခြားခြင်းမရှိခြင်း စသည်တို့ကိုလိုအပ်ပြီး လူ့အခွင့်အရေးပိုင်းဆိုင်ရာ ထိခိုက်နိုင်ခြေရှိသည့် လူစုများအတွက် အထူးအလေးထားဂရုပြုမှုများကို အပြည့်အဝဆိုင်ရာ သဘောတူညီမှုများနှင့်အညီဖြည့်ဆည်း ပေးရန်လိုအပ်ပါသည်။ ဘေးအန္တရာယ်စီမံခန့်ခွဲရာတွင် ကျားမကဏ္ဍ၊ အသက်အပိုင်းအခြားအားလုံး၊ မသန်စွမ်းအုပ်စုများနှင့် ယဉ်ကျေးမှုစသည့် ကဏ္ဍများကိုပေါင်းစပ်ထည့်သွင်းသင့်ပါသည်။
- ၄. ဘေးအန္တရာယ် ဖြစ်ပေါ်စေနိုင်သည့် နောက်ကွယ်မှ အကြောင်းအရာများကို ဖော်ထုတ်ရန်အတွက် ဘေးအန္တရာယ် ဖြစ်နိုင်ခြေ သတင်းအချက်အလက်များအပေါ်တွင် အခြေခံကာ အများပိုင်နှင့်ပုဂ္ဂလိက ရင်းနှီးမြှုပ်နှံမှုများပြုလုပ်ခြင်းသည် ဘေးအန္တရာယ်ဖြစ်ပြီး နောက်တုံ့ပြန်ရေးနှင့် ပြန်လည်ထူထောင်ရေးတို့ထက် ငွေကြေးသုံးစွဲရာတွင်ပိုမိုထိရောက်မှုရှိပြီး၊ ရေရှည်တည်တံ့သောဖွံ့ဖြိုးတိုးတက်ရေး ကဏ္ဍအတွက်အထောက်အကူပြုပါသည်။

၃. ၁၀. ၄ ရပ်ရွာလူထုကြိုတင်ပြင်ဆင်မှုစွမ်းရည် (ကျေးရွာအုပ်စု)

ရပ်ရွာလူထု၏ ကြိုတင်ပြင်ဆင်ရေးစွမ်းဆောင်ရည်ကို မောင်တောမြို့နယ်အတွင်းရှိ ကျေးရွာအုပ်စုများတွင် ဝေငှပေးခဲ့သောစစ်တမ်းများကို လေ့လာဆန်းစစ်ခြင်းဖြင့် တိုင်းတာသည်။ တိုင်းတာမှုတန်ဖိုးသည် ရပ်ရွာလူထုစွမ်းဆောင်ရည်၏ပျမ်းမျှတန်ဖိုးကို ကျေးရွာအုပ်စုများအတွင်း ကိုယ်စားပြုသည်။ စစ်တမ်းလေ့လာဆန်းစစ်မှု ရလဒ်များကို အောက်တွင် ဖော်ပြထားသော ဇယားတွင်ကြည့်ရှုနိုင်ပါသည်။

ဇယား (၉) မောင်တောမြို့နယ်၏ ရပ်ရွာလူထု ကြိုတင်ပြင်ဆင်မှု စွမ်းဆောင်ရည်ပြဇယား

စဉ်	သတ်မှတ်ချက်များ	တန်ဖိုး	ကြိုတင်ပြင်ဆင်မှုအဆင့်
၁	ဘေးအန္တရာယ်အတွက်ကြိုတင်ပြင်ဆင်ခြင်း ဗဟုသုတ	၀. ၄၉	အသင့်အတင့်
၂	အရေးပေါ်တုံ့ပြန်ရေးစီမံခန့်ခွဲမှု	၀. ၂၅	အနိမ့်ဆုံး
၃	သဘာဝဘေးအန္တရာယ်ကြောင့်ထိခိုက်ဆုံးရှုံးနိုင်ခြေအပေါ် ထိခိုက်ခံရလွယ်မှု၏ အကျိုးသက်ရောက်မှု	၀. ၃၅	အသင့်အတင့်
၄	အစိုးရအပေါ်မှီခိုမှုမရှိခြင်း	၀. ၃၃	အနိမ့်ဆုံး
၅	အားလုံးပူးပေါင်းပါဝင်သောလူမှုအသိုင်းအဝိုင်း	၀. ၂၄	အနိမ့်ဆုံး
စွမ်းဆောင်ရည်အဆင့်		၀. ၃၃	အနိမ့်ဆုံး

အထက်ဖော်ပြပါ ဇယားအရ ရပ်ရွာလူထုကြိုတင်ပြင်ဆင်မှု စွမ်းဆောင်ရည် စုစုပေါင်းအဆင့်မှာ ၀. ၃၃ ဖြစ်ပြီး ၎င်းသည် အနိမ့်ဆုံး အဆင့်တွင်ရှိပါသည်။

ရပ်ရွာလူထုအားလုံးပါဝင်သော သတ်မှတ်ချက်တွင် ကြိုတင်ပြင်ဆင်မှုအဆင့်သည် နိမ့်သည်။ ဤအကြောင်းအရာပေါ်အခြေခံကာ ရပ်ရွာလူထုပူးပေါင်းပါဝင်မှုများကို မြှင့်တင်ပေးခြင်းနှင့် သက်ဆိုင်သည့်လုပ်ငန်းစဉ်များ (သို့မဟုတ်) စီမံချက်များကို ဦးစားပေးအကောင်အထည်ဖော် ဆောင်ရွက်ရမည်ဖြစ်ပါသည်။

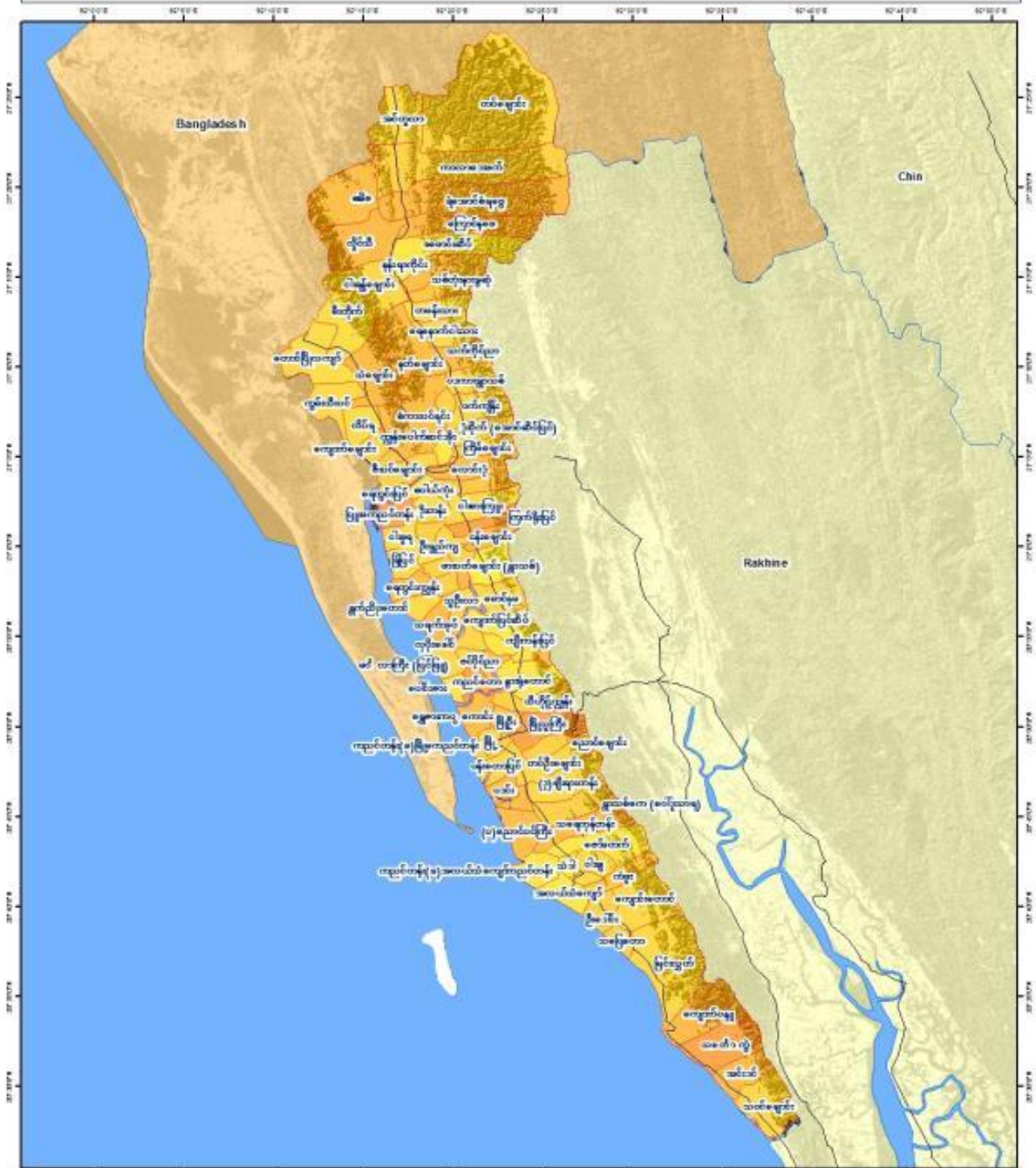
အထက်ဖော်ပြပါစွမ်းဆောင်ရည်မှတန်ဖိုးနှစ်ခုနှင့် အောက်တွင်ဖော်ပြထားသော ပုံသေနည်းကိုအသုံးပြုကာ အားလုံးလွှမ်းမိုးသော စွမ်းဆောင်ရည်ကို တိုင်းတာမည် ဖြစ်ပါသည်။

စွမ်းဆောင်ရည် = (၀. ၄ × HFA စွမ်းဆောင်ရည် × ၀. ၆ × ရပ်ရွာလူထုကြိုတင်ပြင်ဆင်မှု စွမ်းဆောင်ရည်)

အထက်ပါ ပုံသေနည်းအရ မောင်တောမြို့နယ်၏ သဘာဝဘေးအန္တရာယ်နှင့် ရင်ဆိုင်ဖြေရှင်းနိုင်မှု စွမ်းရည်မှာ ၀. ၃၄၆ ဖြစ်ပြီး ၎င်းမှာအသင့်အတင့်ဖြစ်သောကြောင့် နိမ့်သောအဆင့်၏ အထက်တွင်ရှိသည်။

ရပ်ရွာလူထု၏ ကြိုတင်ပြင်ဆင်မှုစွမ်းရည်မှာ အသင့်အတင့်အဆင့်တွင် ရှိသောကြောင့် အားလုံးလွှမ်းခြုံသောစွမ်းဆောင်ရည်အပေါ်တွင် အခြေခံကာ မောင်တောမြို့နယ်၏ စွမ်းဆောင်ရည်ကို တိုးမြှင့်ပေးရန်နှင့် မြှင့်တင်ပေးရန်အတွက် လူအားလုံး၏ ပူးပေါင်းပါဝင်မှုနှင့် လုပ်ဆောင်ခွင့်များရရှိမှု၊ တန်းတူညီမျှပူးပေါင်းပါဝင်မှု၊ အားလုံးပူးပေါင်းပါဝင်မှု၊ ရယူအသုံးပြုနိုင်မှုနှင့် အဆင့်အတန်း ခွဲခြားခြင်းမရှိမှုတို့ ပါဝင်ရန်လိုအပ်သည်။ တနည်းအားဖြင့်ဆိုသော် HFA စွမ်းဆောင်ရည်အပိုင်းတွင် ဖော်ပြထားသော အမှတ်စဉ် (၁) ဖြစ်သည့်အစိုးရသည် အုပ်ချုပ်ရေးနှင့် ညှိနှိုင်းဆောင်ရွက်ရေးနှင့် သက်ဆိုင်သော သဘာဝဘေးအန္တရာယ်ကြောင့် ထိခိုက်ဆုံးရှုံးနိုင်ခြေလျော့ပါးရေး ယန္တရားကို ဒေသန္တရအဆင့်၊ နိုင်ငံတော်အဆင့်၊ ဒေသဆိုင်ရာအဆင့်နှင့် တကမ္ဘာလုံးအဆင့်များတွင် တည်ထောင်ရန်လိုအပ်သည်။ ဤသို့လုပ်ဆောင်ရာတွင် အဖွဲ့အစည်း အားလုံး၏ စီမံခန့်ခွဲမှုကဏ္ဍ၊ ဗဟိုအဆင့်နှင့်ဒေသန္တရအဆင့် အစိုးရဥပဒေပြုရေးတို့နှင့် ပါဝင်ဆောင်ရွက်သူတို့၏ တာဝန်ဝတ္တရားများကို ရှင်းလင်းစွာဖော်ပြထားရန်လိုအပ်သည်။ အလုံးစုံလွှမ်းခြုံသော စွမ်းရည်အဆင့်နှင့်သက်ဆိုင်သော သတင်းအချက်အလက်များကို ဆက်လက်၍ သိရှိလိုပါက အောက်ဖော်ပြပါ စွမ်းဆောင်ရည်ပြမြေပုံတွင် ကြည့်ရှုနိုင်သည်။

ပုံ (၁၉) မောင်တောမြို့နယ်၏ စွမ်းဆောင်ရည်ပြ မြေပုံ



Legend

- Road
- Maungdaw VT
- State
- Sea

Index

0.00 0.25 0.50 1.00

Low Medium High

China

Maungdaw

Rakhine

Magway

Saga (West)

Myanmar

Coordinate System: GCS WGS 1984
Datum: WGS 1984
Units: Degree
1 inch = 5.75 miles

Service Layer Credits:
MMUJ Administration Layer
Google Earth Image
Alos DEM 12.5 m

Develop by :

Support by :

FROM THE AMERICAN PEOPLE

၃. ၁၁ ထိခိုက်ဆုံးရှုံးနိုင်ခြေဆန်းစစ်အကဲဖြတ်ချက် (Risk Assessment)

ထိခိုက်ဆုံးရှုံးနိုင်ခြေ ဆန်းစစ်အကဲဖြတ် (Risk Assessment) သည် ကျရောက်နိုင်ခြေရှိသည့် အန္တရာယ် (Hazard) ကို စိစစ်သုံးသပ်ခြင်းနှင့် လူများ၊ ပစ္စည်းများ၊ ဝန်ဆောင်မှုလုပ်ငန်းများ၊ အသက်မွေးလုပ်ငန်းများနှင့် ၎င်းတို့မှီတင်း နေထိုင်သည့် သဘာဝပတ်ဝန်းကျင်အပေါ် ထိခိုက်မှုရှိစေနိုင်သော ထိခိုက်ခံရလွယ်သည့် အခြေအနေများ (Vulnerability) ကို ဆန်းစစ်သုံးသပ်ခြင်းဖြင့် ဘေးအန္တရာယ်ကြောင့် ထိခိုက်ဆုံးရှုံးနိုင်ခြေ (Risk) ၏ သဘော သဘာဝနှင့်အတိုင်းအတာကို လေ့လာသုံးသပ်သည့် နည်းစနစ်ဗေဒ (Methodology) တစ်ရပ်ဖြစ်ပါသည်။ သဘာဝ ဘေးအန္တရာယ် ထိခိုက်ဆုံးရှုံးနိုင်ခြေ လျော့ပါးရေးစီမံကိန်းများနှင့် လုပ်ငန်းအစီအစဉ်၊ အရေးပေါ်တုံ့ပြန်ဆောင်ရွက် မှု၊ ပြန်လည်ထူထောင်ခြင်းနှင့် ပြန်လည်တည်ဆောက်ခြင်း လုပ်ဆောင်ရာတွင်အရေးပါသောကြောင့် ထိခိုက်ဆုံးရှုံး နိုင်ခြေဆန်းစစ်ချက်ကို ပြုလုပ်ထားရန် လိုအပ်သည်။ ထိခိုက်ဆုံးရှုံးနိုင်ခြေဆန်းစစ်ချက်ကို မြို့နယ်အတွင်းကျရောက် နိုင်ခြေရှိသော အန္တရာယ်ထိခိုက်ခံရလွယ်မှုတို့ကို ဖော်ထုတ်ပြီးခန့်မှန်းခြေ ဆုံးရှုံးနိုင်ခြေကို တွက်ချက်ရာတွင်အသုံးပြု နိုင်သည်။ ထို့အပြင် လစ်ဟာနေသောကဏ္ဍများ၊ အားနည်းနေသောအချက်များကို ဖော်ထုတ်ခြင်းဖြင့် ဘေးလျော့ပါး ရေးဆိုင်ရာ မဟာဗျူဟာများအတွက် အတိုင်းအတာများ အကြံပြုချက်များ ဖော်ထုတ်နိုင်သည်။

ထိခိုက်ဆုံးရှုံးနိုင်ခြေဆန်းစစ်အကဲဖြတ်ချက်ကို အန္တရာယ်အညွှန်းကိန်းသက်ရောက်မှု ခံနိုင်ရည်ရှိသော ပြည်သူလူထု အညွှန်းကိန်း၊ ဆုံးရှုံးမှုအညွှန်းကိန်းနှင့် စွမ်းဆောင်ရည် အညွှန်းကိန်းတို့အပေါ် အခြေပြုတွက်ချက်သည်။

၃. ၁၁. ၁ အန္တရာယ်အဆင့်

ဒေသအတွင်းကျရောက်နိုင်သော အန္တရာယ်အမျိုးအစားအလိုက် အညွှန်းကိန်းအရ တွက်ချက်ရရှိလာသော ရာခိုင်နှုန်းအဖြေများအပေါ် အခြေပြုတွက်ချက်သည်။

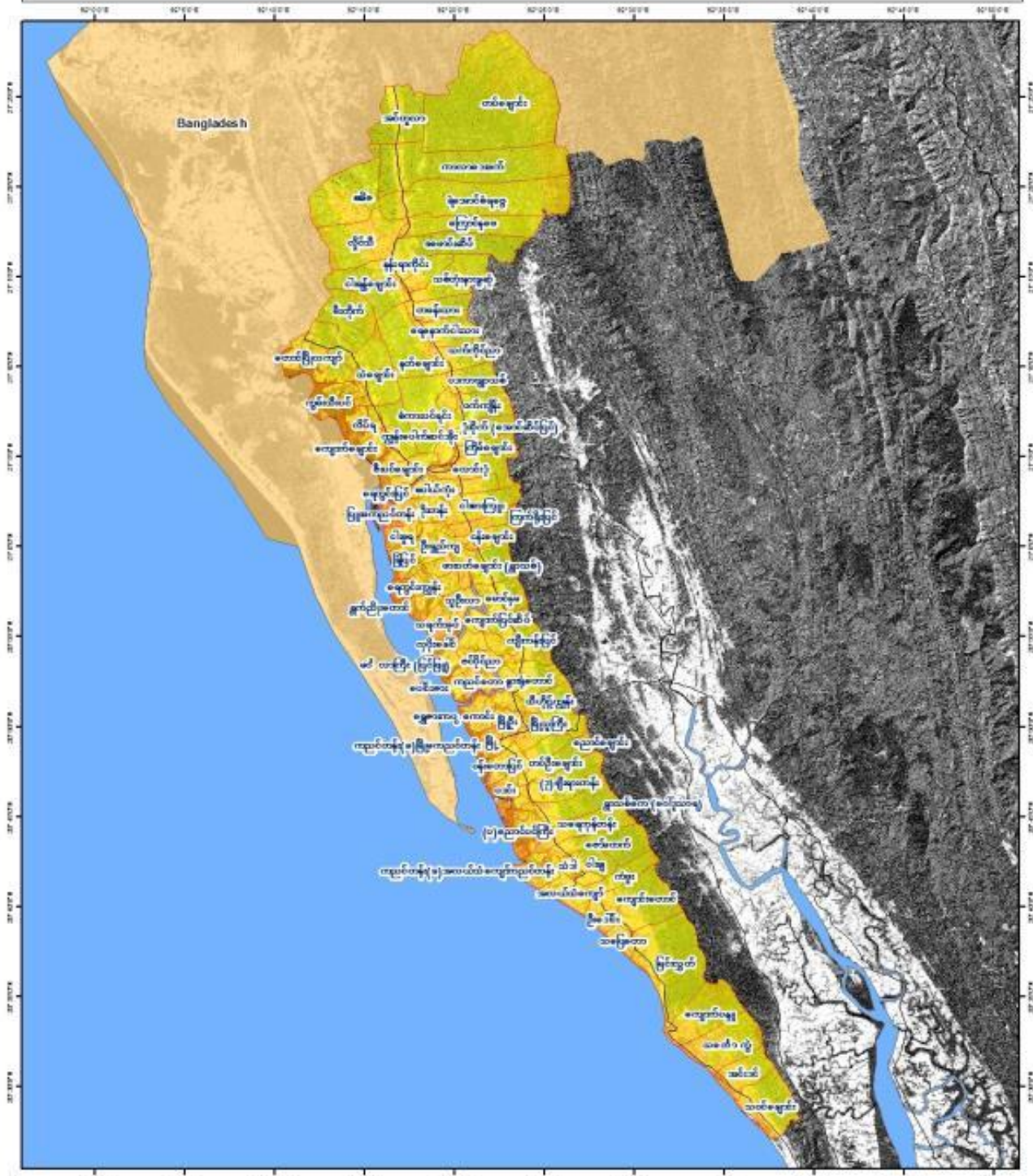
ဇယား (၁၀) အန္တရာယ်အမျိုးအစားအလိုက် အဆင့်ရရှိမှု

စဉ်	အန္တရာယ်နှင့်ဖြစ်စဉ်	အန္တရာယ်အဆင့်
၁	ဆိုင်ကလုန်းမုန်တိုင်းဘေး -လေတိုက်မှုနှုန်း- ၁နာရီ မိုင် ၅၀မှ၁၀၀ ကြား -လေတိုက်မှုနှုန်း- ၁နာရီ မိုင် ၁၀၀နှင့်အထက်	အလယ်အလတ် အမြင့်
၂	ရေကြီးခြင်းဘေး	အမြင့်
၃	ကျေးလက်နှင့်မြို့ပြမီးဘေး	အလယ်အလတ်
၄	လေဆင်နှာမောင်း	အမြင့်
၅	မြေပြိုခြင်းဘေး	အနိမ့်
၆	ငလျင်	အနိမ့်

အန္တရာယ်အမျိုးအမျိုးကြောင့် ထိခိုက်ဆုံးရှုံးနိုင်ခြေမြေပုံနှင့် ထိခိုက်ဆုံးရှုံးနိုင်ခြေအဆင့်ကို အထက်တွင် ဖော်ပြ ထားသောပမာဏအတိုင်း သတ်မှတ်ဖော်ထုတ်ထားသည်။

အန္တရာယ်အမျိုးမျိုးကြောင့် ထိခိုက်ဆုံးရှုံးနိုင်ခြေမြေပုံကို အောက်တွင်ဖော်ပြထားသည်။ နောက်ဆက်တွဲ (၂၆) တွင် အန္တရာယ်အမျိုးမျိုးကြောင့် ထိခိုက်ဆုံးရှုံး နိုင်ခြေပြဇယားကို ကြည့်ပါ။

ပုံ (၂၀) မောင်တောမြို့နယ် ဆိုင်ကလုန်းမုန်တိုင်းဘေး ထိခိုက်ဆုံးရှုံးနိုင်ခြေပြမြေပုံ (၁ နာရီ မိုင် ၅၀ - ၁၀၀ ကြား)



Legend

- Road
- Maungtau VT
- State
- Sea

Index

0.00 0.25 0.50 0.75 1.00

Low Medium High



Coordinate System: GCS WGS 1984
 Datum: WGS 1984
 Units: Degree
 1 inch = 5.76 miles

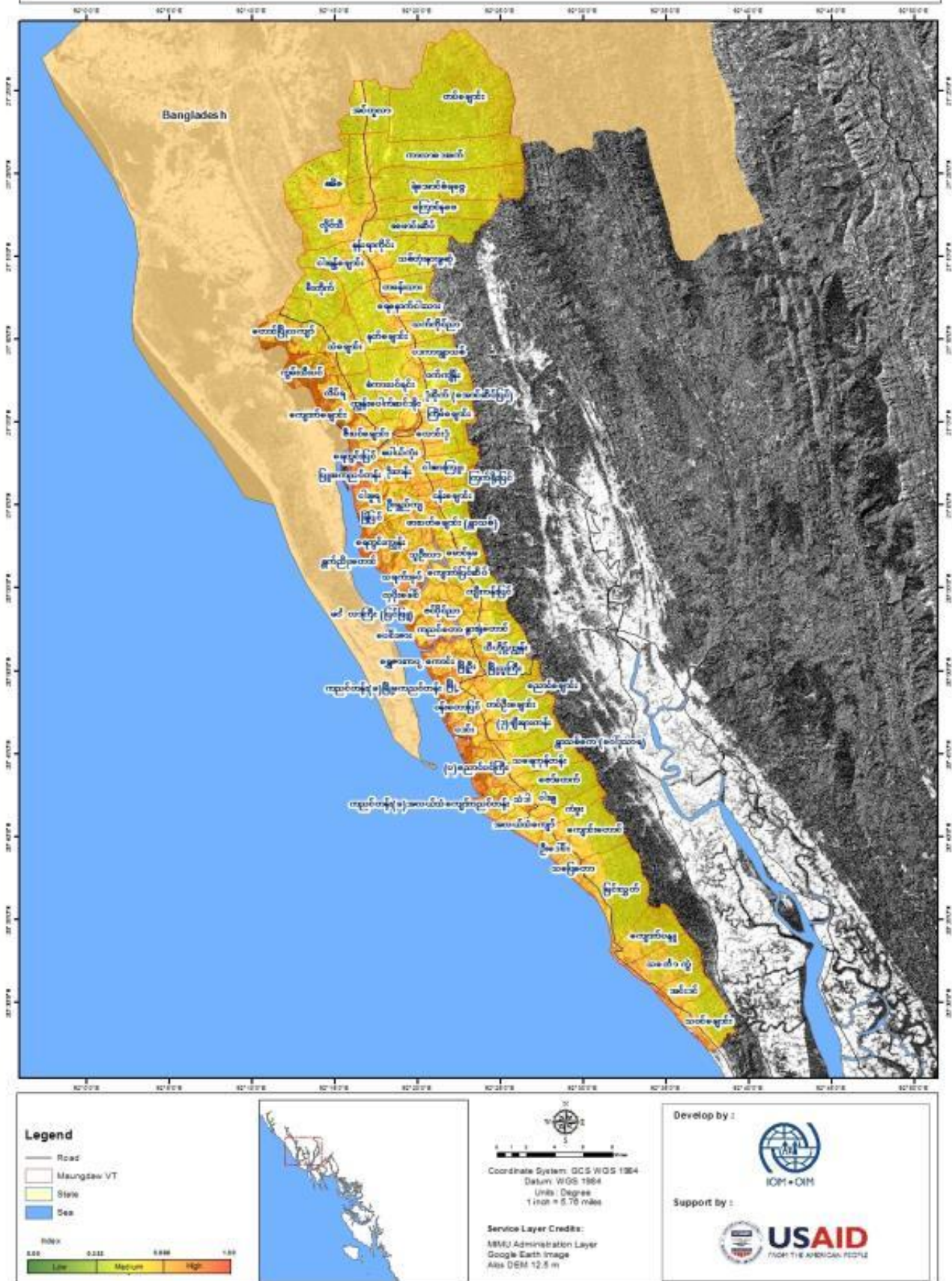
Service Layer Credits:
 ABMU Administration Layer
 Google Earth Image
 Alos DEM 12.5 m

Develop by :

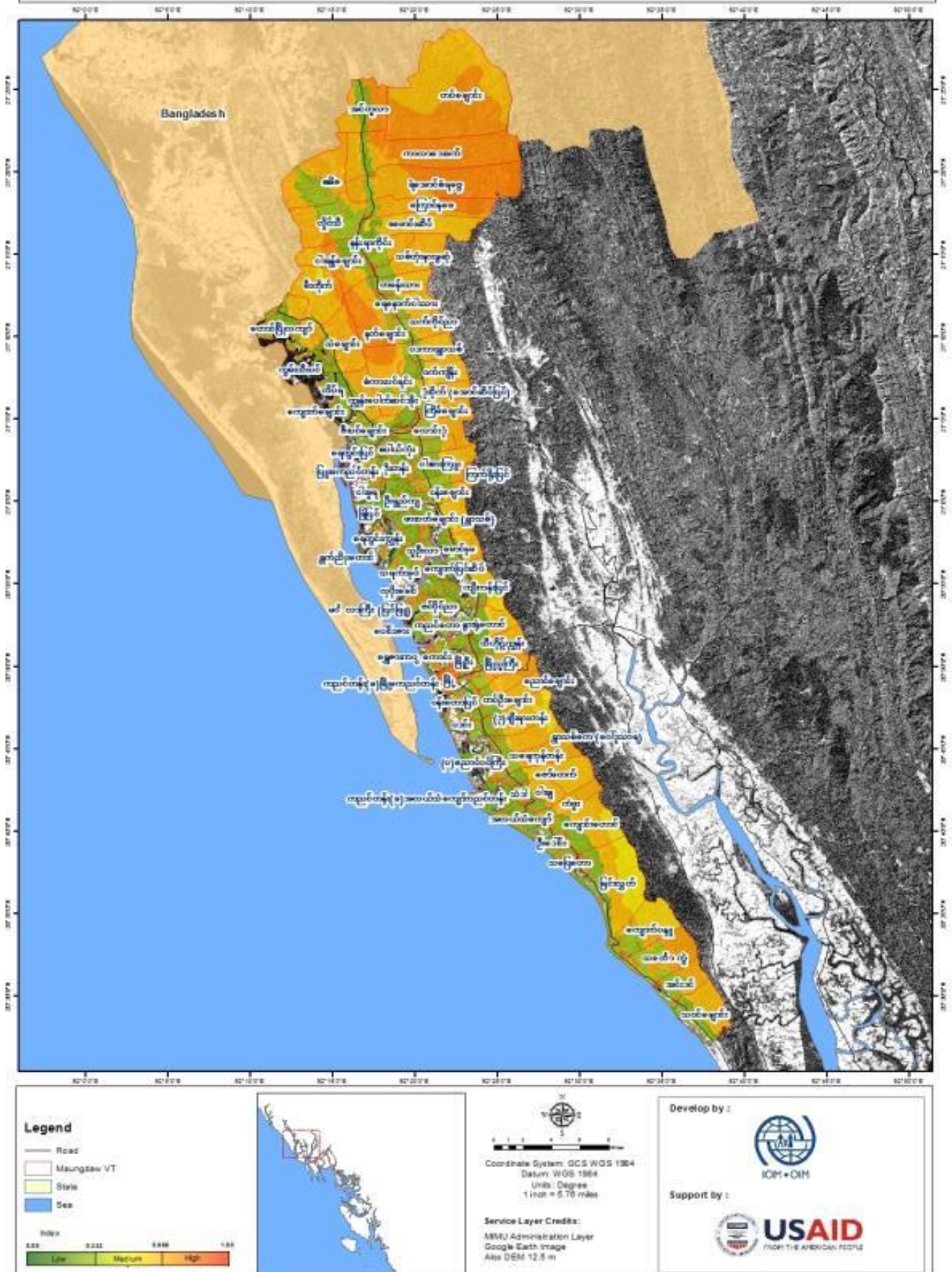
Support by :

FROM THE AMERICAN PEOPLE

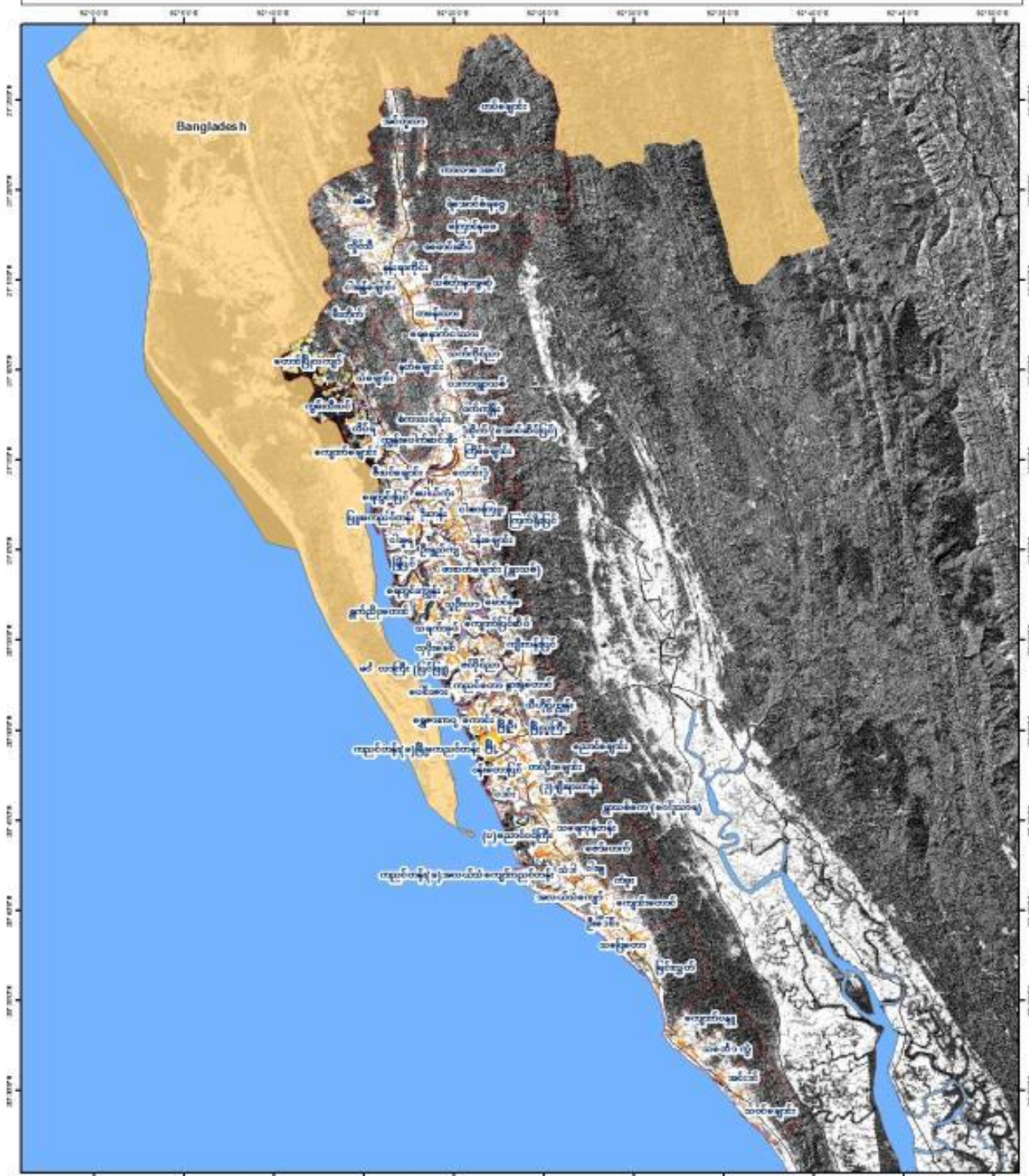
ပုံ (၂၁) မောင်တောမြို့နယ် ဆိုင်ကလုန်းမုန်တိုင်းဘေး ထိခိုက်ဆုံးရှုံးနိုင်ခြေပြမြေပုံ (၁ နာရီ မိုင် ၁၀၀ အထက်)



ပုံ (၂၂) မောင်တောမြို့နယ် မြို့ပြနှင့်ကျေးလက်/တောမီးဘေး ထိခိုက်ဆုံးရှုံးနိုင်ခြေပြမြေပုံ

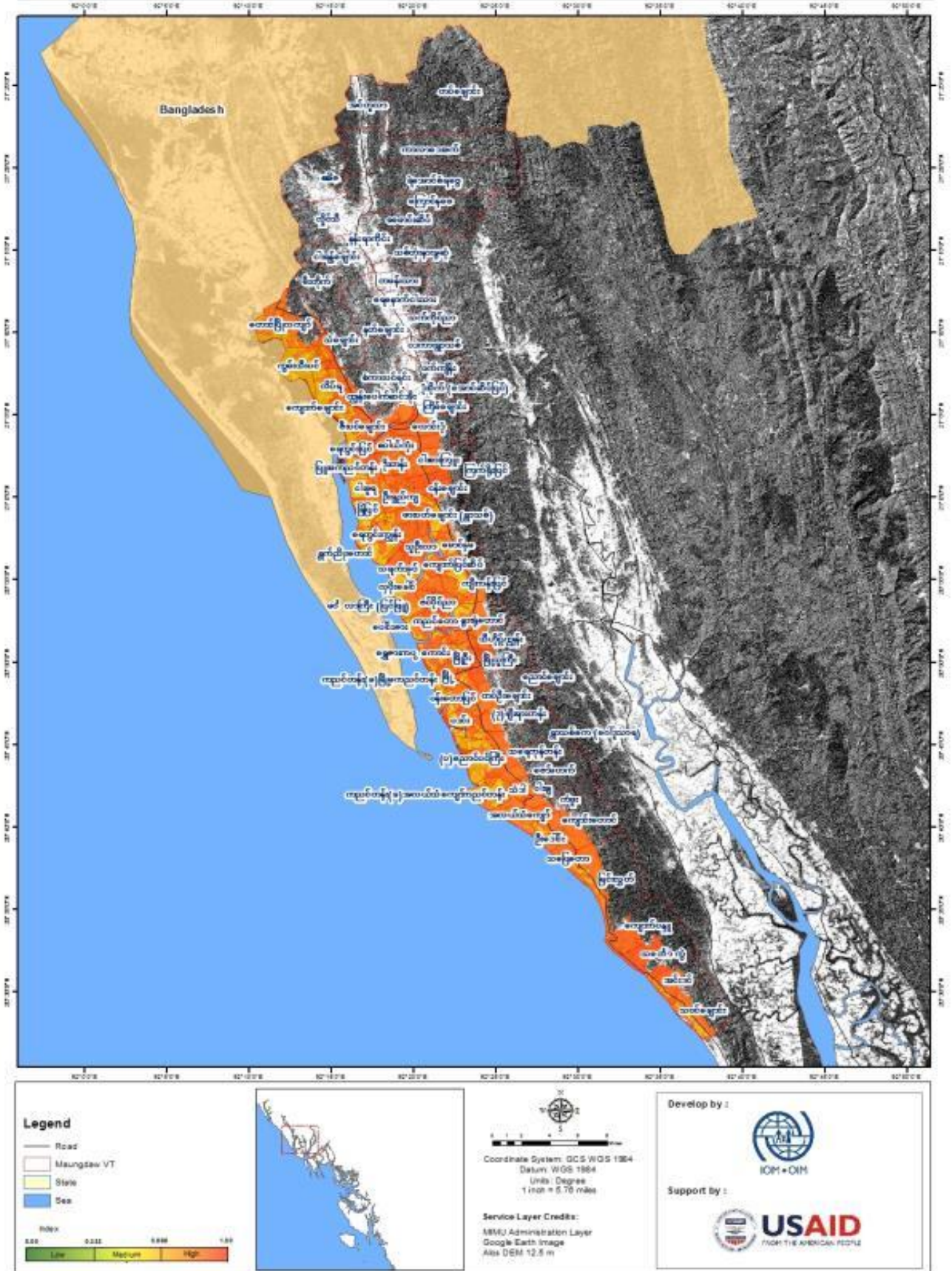


ပုံ (၂၃) မောင်တောမြို့နယ် ငလျင်ဘေး ထိခိုက်ဆုံးရှုံးနိုင်ခြေပြမြေပုံ

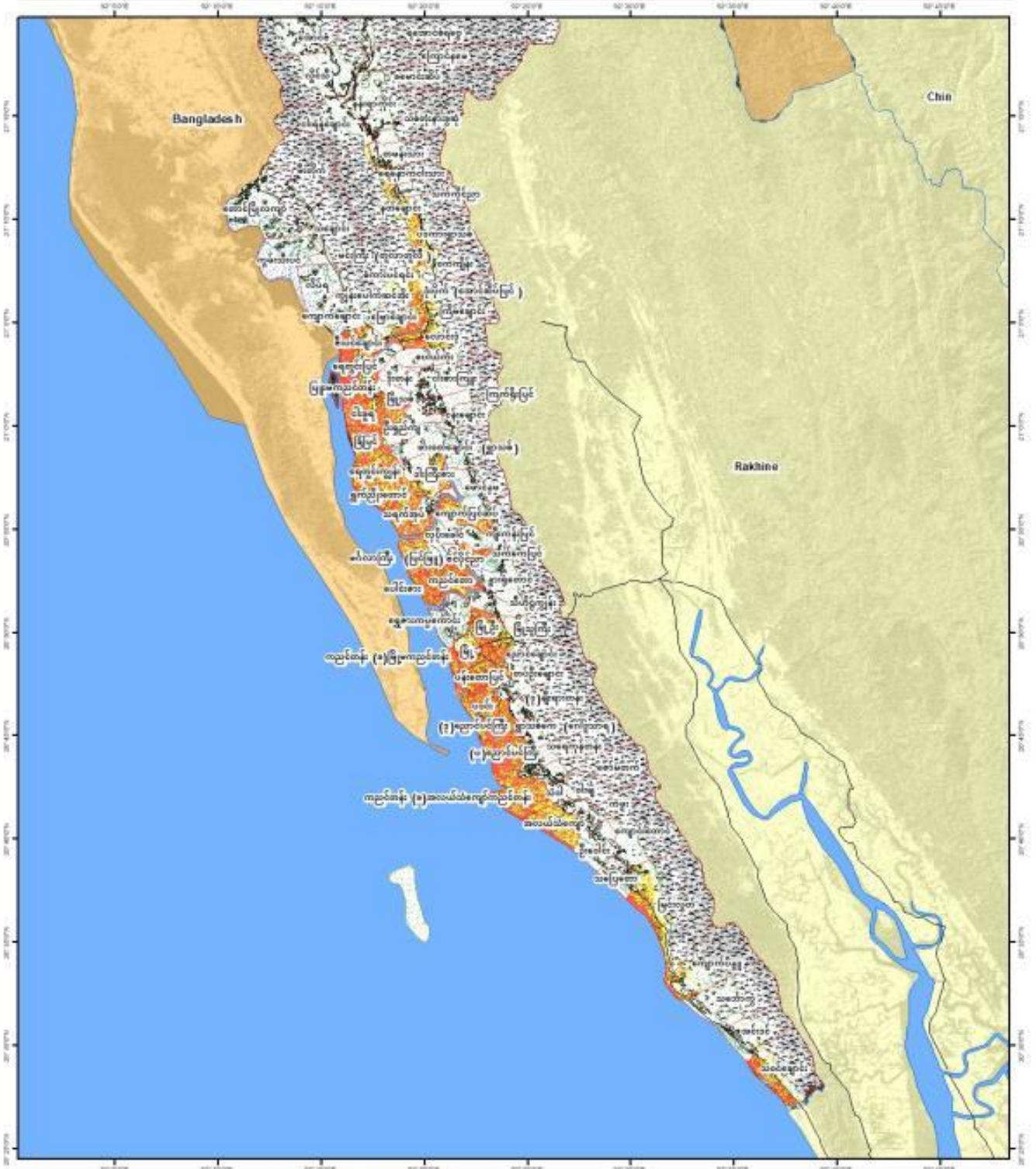


<p>Legend</p> <ul style="list-style-type: none"> Road Maungdaw VT State Sea <p>Index</p> <p>0.00 0.50 1.00 1.50</p> <p>Low Medium High</p>		<p></p> <p>Coordinate System: GCS WGS 1984 Datum: WGS 1984 Units: Degree 1 inch = 5.70 miles</p> <p>Service Layer Credits: BMJ Administration Layer Google Earth Image Alos DEM 12.5 m</p>	<p>Develop by :</p> <p>Support by :</p> <p>FROM THE AMERICAN PEOPLE</p>
--	--	--	---

ပုံ (၂၄) မောင်တောမြို့နယ် လေဆင်နှာမောင်းဘေး ထိခိုက်ဆုံးရှုံးနိုင်ခြေပြမြေပုံ

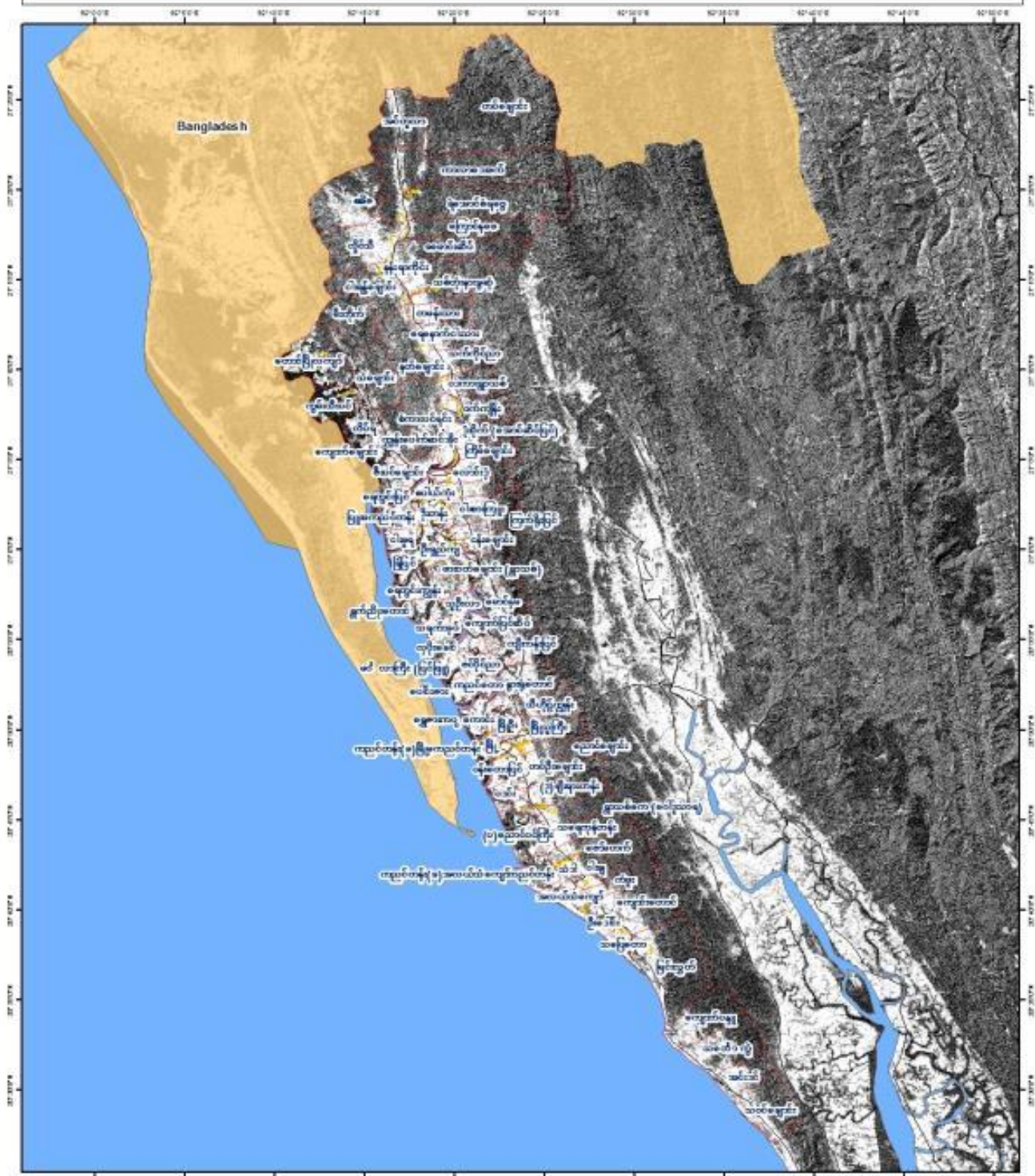


ပုံ (၂၅) မောင်တောမြို့နယ် ရေကြီးခြင်းဘေး ထိခိုက်ဆုံးရှုံးနိုင်ခြေပြမြေပုံ



<p>Legend</p> <ul style="list-style-type: none"> Road Maungdaw VT Settlement Farm Aquaculture Forest/Vegetation State Sea <p>Hazard Index</p> <p>0.00 0.33 0.66 1.00</p> <p>Low Medium High</p>		<p>Coordinate System: GCS WGS 1984 Datum: WGS 1984 Units: Degree 1 inch = 4.99 miles</p> <p>Service Layer Credits: MMU Administration Layer Google Earth Image Alos DEM 12.5 m</p>	<p>Develop by :</p> <p>Support by :</p>
---	--	--	---

ပုံ (၂၆) မောင်တောမြို့နယ် ကမ်းပါးပြိုခြင်းဘေး ထိခိုက်ဆုံးရှုံးနိုင်ခြေပြမြေပုံ



Legend

- Road
- Maungdaw VT
- State
- Sea

Risk

0.00 0.25 0.50 0.75 1.00

Low Medium High



Coordinate System: GCS WGS 1984
Datum: WGS 1984
Units: Degree
1 inch = 5.70 miles

Service Layer Credits:
MMUJ Administration Layer
Google Earth Image
Alos DEM 12.5 m

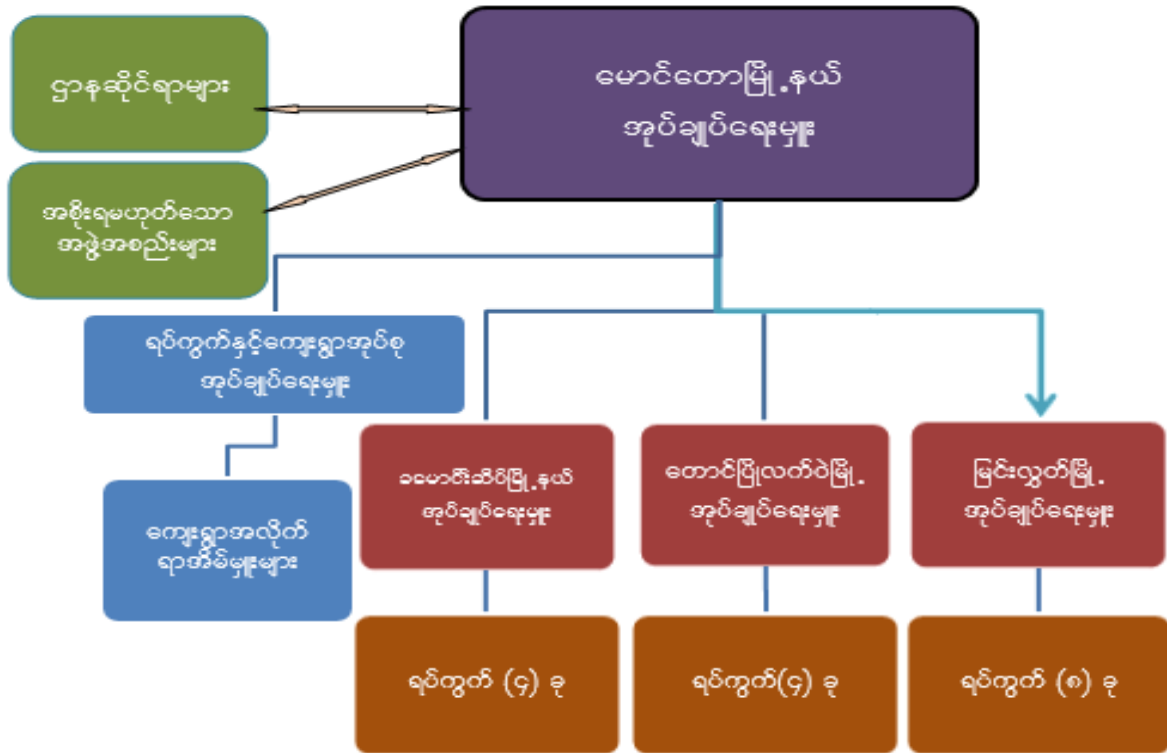
Develop by :

Support by :

FROM THE AMERICAN PEOPLE

အခန်း (၄)

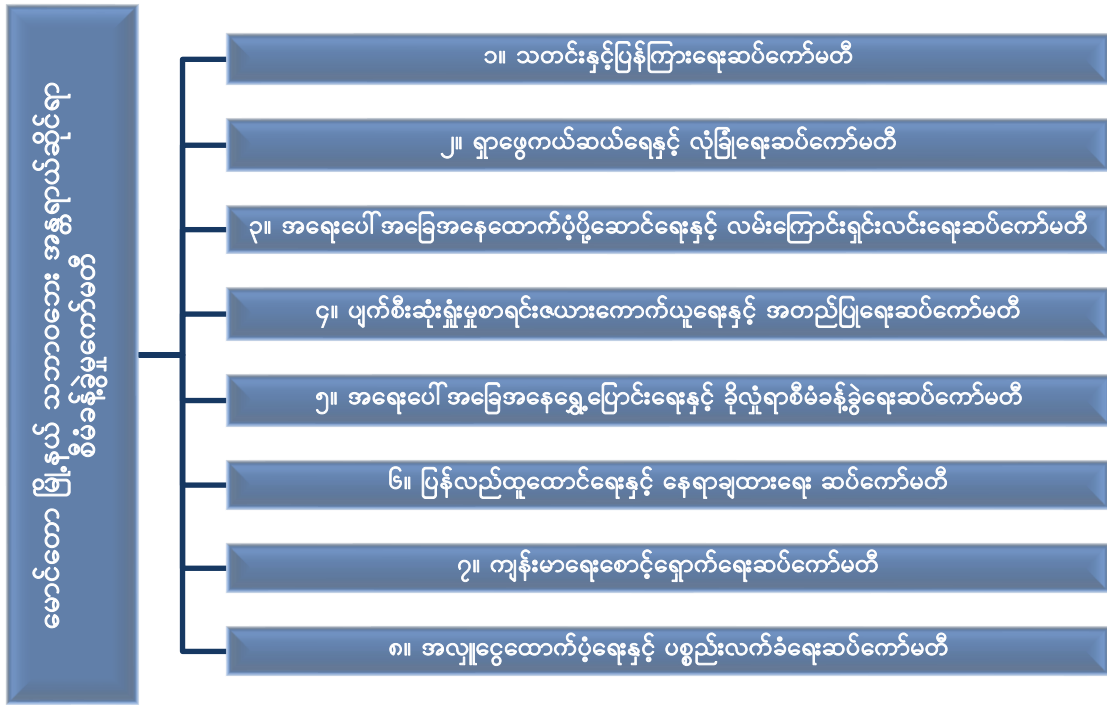
မြို့နယ်သဘာဝဘေးအန္တရာယ်ဆိုင်ရာစီမံခန့်ခွဲမှုဖွဲ့စည်းထားရှိမှု



၄. ၁ မောင်တောမြို့နယ် သဘာဝဘေးအန္တရာယ်များဆိုင်ရာ စီမံခန့်ခွဲမှု ကော်မတီဖွဲ့စည်းထားရှိမှု

မောင်တောမြို့နယ်၏ သဘာဝဘေးအန္တရာယ်ဆိုင်ရာ စီမံခန့်ခွဲမှုလုပ်ငန်းများ ဆောင်ရွက်ရာတွင် စနစ်တကျနှင့် ထိထိရောက်ရောက် အကောင်အထည်ဖော်နိုင်ရေးအတွက် မြို့နယ်သဘာဝဘေး အန္တရာယ်ဆိုင်ရာစီမံခန့်ခွဲမှု ကော်မတီနှင့် ၎င်း၏ လက်အောက်တွင် လုပ်ငန်းများ အကောင်အထည် ဖော်ဆောင်ရွက်ရန် မြို့နယ်အတွင်းရှိ အင်အားနှင့်လိုအပ်ချက်များပေါ်မူတည်ပြီး ဆပ်ကော်မတီ (၈)ခုကို ဖွဲ့စည်းထားပါသည်။

ပုံ (၂၇) သဘာဝဘေးအန္တရာယ်ဆိုင်ရာ စီမံခန့်ခွဲမှုကော်မတီဖွဲ့စည်းပုံ



၄.၂ မောင်တောမြို့နယ်သဘာဝဘေးအန္တရာယ်ဆိုင်ရာစီမံခန့်ခွဲမှုကော်မတီ

စဉ်	ဌာနဆိုင်ရာအမည်	ရာထူး	မှတ်ချက်
၁	မြို့နယ်အုပ်ချုပ်ရေးမှူး	မြို့နယ်အထွေထွေအုပ်ချုပ်ရေး ဦးစီးဌာန	ဥက္ကဋ္ဌ
၂	မြို့နယ်ရဲတပ်ဖွဲ့မှူး	မြန်မာနိုင်ငံရဲတပ်ဖွဲ့	ဒု. ဥက္ကဋ္ဌ
၃	မြို့နယ်မီးသတ်ဦးစီးမှူး	မီးသတ်ဦးစီးဌာန	အတွင်းရေးမှူး
၄	အမှုဆောင်	မြို့နယ်စည်ပင်သာယာရေးအဖွဲ့	အဖွဲ့ဝင်
၅	ဥပဒေအရာရှိ	မြို့နယ်ဥပဒေရုံး	အဖွဲ့ဝင်
၆	မြို့နယ်ဆရာဝန်	မြို့နယ်ကျန်းမာရေးဦးစီးဌာန	အဖွဲ့ဝင်
၇	မြို့နယ်ဦးစီးမှူး	မြို့နယ်စိုက်ပျိုးရေးဦးစီးဌာန	အဖွဲ့ဝင်
၈	ဦးစီးအရာရှိ	မြို့နယ်သစ်တောဦးစီးဌာန	အဖွဲ့ဝင်
၉	ဦးစီးအရာရှိ	ဆည်မြောင်းနှင့်ရေအသုံးချမှုစီမံခန့်ခွဲရေးဦးစီးဌာန	အဖွဲ့ဝင်
၁၀	မြို့နယ်ဦးစီးမှူး	လယ်ယာမြေစီမံခန့်ခွဲရေးနှင့်စာရင်းအင်းဦးစီးဌာန	အဖွဲ့ဝင်
၁၁	ဦးစီးအရာရှိ	မြို့နယ်လမ်းဦးစီးဌာန	အဖွဲ့ဝင်
၁၂	မြို့နယ်လျှပ်စစ်မှူး	လျှပ်စစ်ဓာတ်အားဖြန့်ဖြူးရေးလုပ်ငန်း	အဖွဲ့ဝင်
၁၃	မြို့နယ်ဦးစီးမှူး	မြို့နယ်ပြန်ဆက်ဦးစီးဌာန	အဖွဲ့ဝင်
၁၄	မြို့နယ်ဦးစီးမှူး	မိုးလေဝသနှင့်ဇလဗေဒဦးစီးဌာန	အဖွဲ့ဝင်

၁၅	မြို့နယ်ဦးစီးမှူး	လူဝင်မှုကြီးကြပ်ရေးဦးစီးဌာနနှင့်ပြည်သူ့အင်အားဆိုင်ရာ	အဖွဲ့ဝင်
၁၆	ဒု တပ်ရင်းမှူး	မြို့နယ်ကြက်ခြေနီအဖွဲ့	အဖွဲ့ဝင်
၁၇	မြို့နယ်ဦးစီးမှူး	ကျေးလက်ဒေသဖွံ့ဖြိုးတိုးတက်ရေးဦးစီးဌာန	အဖွဲ့ဝင်
၁၈	မြို့နယ်ဦးစီးမှူး	နယ်စပ်ဒေသနှင့်တိုင်းရင်းသားလူမျိုးများဖွံ့ဖြိုးတိုးတက်ရေးဦးစီးဌာန	အဖွဲ့ဝင်
၁၉	ဥက္ကဋ္ဌ	ကုန်သည်ကြီးများအသင်းအဖွဲ့	အဖွဲ့ဝင်
၂၀	မြို့နယ်ဦးစီးမှူး	သမဝါယမဦးစီးဌာန	အဖွဲ့ဝင်
၂၁	မြို့နယ်ဦးစီးမှူး	မွေးမြူရေးနှင့်ကုသရေးဦးစီးဌာန	အဖွဲ့ဝင်
၂၂	မြို့နယ်ဦးစီးမှူး	မြို့နယ်ငါးလုပ်ငန်းဦးစီးဌာန	အဖွဲ့ဝင်
၂၃	မြို့နယ်ဦးစီးမှူး	မြို့နယ်စီမံကိန်းရေးဆွဲရေးဦးစီးဌာန	အဖွဲ့ဝင်
၂၄	တာဝန်ခံ	မြို့နယ်ဆက်သွယ်ရေး၊ ကြေးနန်း၊ တယ်လီဖုန်းဦးစီးဌာန	အဖွဲ့ဝင်
၂၅	အတွင်းရေးမှူး	မိခင်နှင့် ကလေးအဖွဲ့	အဖွဲ့ဝင်
၂၆	အတွင်းရေးမှူး	အမျိုးသမီးရေးရာအဖွဲ့	အဖွဲ့ဝင်
၂၇	မန်နေဂျာ	မြို့နယ်စိုက်ပျိုးရေးဘဏ်	အဖွဲ့ဝင်

၄. ၂. ၁ မောင်တောမြို့သဘာဝဘေးအန္တရာယ်ဆိုင်ရာလုပ်ငန်းများကဏ္ဍအလိုက် အကောင်အထည်ဖော်ဆောင်ရွက်ရန် ကော်မတီဖွဲ့စည်းထားရှိမှု

၁။ သတင်းနှင့်ပြန်ကြားရေး ဆပ်ကော်မတီ

စဉ်	ဌာနဆိုင်ရာအမည်	ရာထူး	မှတ်ချက်
၁	မြို့နယ်ပြန်ဆက်ဦးစီးဌာန	မြို့နယ်ဦးစီးမှူး	အဖွဲ့ခေါင်းဆောင်
၂	မြို့နယ်ဆက်သွယ်ရေး၊ ကြေးနန်း၊ စာတိုက်၊ တယ်လီဖုန်းဦးစီးဌာန	တာဝန်ခံ	အဖွဲ့ဝင်
၃	မြို့မရဲစခန်း	စခန်းမှူး	အဖွဲ့ဝင်
၄	သက်ဆိုင်ရာအုပ်ချုပ်ရေးမှူး	အုပ်ချုပ်ရေးမှူး	အဖွဲ့ဝင်
၅	မြန်မာနိုင်ငံရဲတပ်ဖွဲ့(သတင်းတပ်ဖွဲ့)	ဒု - ရဲမှူး	အဖွဲ့ဝင်
၆	မိုးလေဝသနှင့် ဇလဗေဒဦးစီးဌာန	ဒု - ဦးစီး	အဖွဲ့ဝင်
၇	စီမံကိန်းရေးဆွဲရေးဦးစီးဌာန	ဒု - ဦးစီး	အဖွဲ့ဝင်
၈	နယ်စပ်ဒေသနှင့်တိုင်းရင်းသားလူမျိုးဖွံ့ဖြိုးတိုးတက်ရေးဦးစီးဌာန	ဦးစီးအရာရှိ	အဖွဲ့ဝင်

၂။ ရှာဖွေကယ်ဆယ်ရေးနှင့်လုံခြုံရေး ဆပ်ကော်မတီ

စဉ်	ဌာနဆိုင်ရာအမည်	ရာထူး	မှတ်ချက်
၁	မြန်မာနိုင်ငံရဲတပ်ဖွဲ့	ရဲတပ်ဖွဲ့မှူး	အဖွဲ့ခေါင်းဆောင်
၂	မီးသတ်ဦးစီးဌာန	ဦးစီးအရာရှိ	အဖွဲ့ဝင်
၃	မြို့နယ်အထွေထွေအုပ်ချုပ်ရေးဦးစီးဌာန	ဒု-ဦးစီး	အဖွဲ့ဝင်
၄	မြို့နယ်ကြက်ခြေနီအဖွဲ့	ဒု - တပ်ရင်းမှူး	အဖွဲ့ဝင်
၅	ကျေးလက်ဒေသဖွံ့ဖြိုးတိုးတက်ရေးဦးစီးဌာန	လ/ထ ညွှန်ကြားရေးမှူး	အဖွဲ့ဝင်
၆	စည်ပင်သာယာရေးအဖွဲ့	လ/ထ ညွှန်ကြားရေးမှူး	အဖွဲ့ဝင်
၇	ရပ်ကွက်အုပ်ချုပ်ရေးမှူး		အဖွဲ့ဝင်

၃။ အရေးပေါ်အခြေအနေ ထောက်ပံ့ပို့ဆောင်ရေးနှင့် လမ်းကြောင်းရှင်းလင်းရေး ဆပ်ကော်မတီ

စဉ်	ဌာနဆိုင်ရာအမည်	ရာထူး	မှတ်ချက်
၁	မြို့နယ်စည်ပင်သာယာရေးအဖွဲ့	အမှုဆောင်အရာရှိ	အဖွဲ့ခေါင်းဆောင်
၂	မြို့နယ်အထွေထွေအုပ်ချုပ်ရေးဦးစီးဌာန	ဒု - မြို့နယ်အုပ်ချုပ်ရေးမှူး	အဖွဲ့ဝင်
၃	မြန်မာနိုင်ငံရဲတပ်ဖွဲ့(မြို့မရဲစခန်း)	စခန်းမှူး	အဖွဲ့ဝင်
၄	မ. ထ. သ	ဥက္ကဋ္ဌ	အဖွဲ့ဝင်
၅	ရေယာဉ် (မော်တော်ဘုတ်)	ဥက္ကဋ္ဌ	အဖွဲ့ဝင်
၆	မြတ်လေးပန်း	ဥက္ကဋ္ဌ	အဖွဲ့ဝင်
၇	မြို့နယ်ငါးလုပ်ငန်းဦးစီးဌာန	လ/ထ ဦးစီး	အဖွဲ့ဝင်
၈	မြို့နယ်လမ်းဦးစီးဌာန	ဦးစီးအရာရှိ	အဖွဲ့ဝင်
၉	မိခင်နှင့်ကလေးစောင့်ရှောက်ရေး	အတွင်းရေးမှူး	အဖွဲ့ဝင်
၁၀	အမျိုးသမီးရေးရာအဖွဲ့	အတွင်းရေးမှူး	အဖွဲ့ဝင်
၁၁	ဘေးအန္တရာယ်ဆိုင်ရာစီမံခန့်ခွဲမှုဦးစီးဌာန	ဒုဦးစီး	အဖွဲ့ဝင်

၄။ ပျက်စီးဆုံးရှုံးမှုစာရင်းဇယားကောက်ယူရေးနှင့် အတည်ပြုရေး ဆပ်ကော်မတီ

စဉ်	ဌာနဆိုင်ရာအမည်	ရာထူး	မှတ်ချက်
၁	ပညာရေးမှူးရုံး	မြို့နယ်ပညာရေးမှူး	အဖွဲ့ခေါင်းဆောင်
၂	လူဝင်မှုကြီးကြပ်ရေးဦးစီးဌာနနှင့်ပြည်သူ့အင်အားဆိုင်ရာ	ဦးစီးအရာရှိ	အဖွဲ့ဝင်
၃	မြို့နယ်အထွေထွေအုပ်ချုပ်ရေးဦးစီးဌာန	ဒု - ဦးစီး	အဖွဲ့ဝင်
၄	ဆည်မြောင်းနှင့်ရေအသုံးချမှုစီမံခန့်ခွဲရေးဦးစီးဌာန	ဒု - ဦးစီး	အဖွဲ့ဝင်
၅	မီးသတ်ဦးစီးဌာန	လက်ထောက်ဦးစီး	အဖွဲ့ဝင်
၆	မြို့နယ်စိုက်ပျိုးရေးဦးစီးဌာန	ဦးစီးအရာရှိ	အဖွဲ့ဝင်
၇	လယ်ယာမြေစီမံခန့်ခွဲရေးနှင့်စာရင်းအင်းဦးစီးဌာန	ဒု - ဦးစီး	အဖွဲ့ဝင်
၈	စာရင်းစစ်ရုံး	ဦးစီးအရာရှိ	အဖွဲ့ဝင်
၉	မြန်မာနိုင်ငံရဲတပ်ဖွဲ့	စခန်းမှူး	အဖွဲ့ဝင်
၁၀	ဘေးအန္တရာယ်ဆိုင်ရာစီမံခန့်ခွဲရေးဦးစီးဌာန	မြို့နယ်ဦးစီးမှူး	အဖွဲ့ဝင်
၁၁	သက်ဆိုင်ရာရပ်ကွက်အုပ်ချုပ်ရေးမှူး		အဖွဲ့ဝင်

၅။ အရေးပေါ်အခြေအနေရွှေ့ပြောင်းရေးနှင့် ခိုလှုံရာစီမံခန့်ခွဲရေး ဆပ်ကော်မတီ

စဉ်	ဌာနဆိုင်ရာအမည်	ရာထူး	မှတ်ချက်
၁	မြန်မာနိုင်ငံရဲတပ်ဖွဲ့	မြို့နယ်မှူး	အဖွဲ့ခေါင်းဆောင်
၂	မြို့နယ်အထွေထွေအုပ်ချုပ်ရေးဦးစီးဌာန	ဒု - ဦးစီး	အဖွဲ့ဝင်
၃	လယ်ယာမြေစီမံခန့်ခွဲရေးနှင့်စာရင်းအင်းဦးစီးဌာန	ဒု - ဦးစီး	အဖွဲ့ဝင်
၄	နယ်စပ်ဒေသနှင့်တိုင်းရင်းသားလူမျိုးဖွံ့ဖြိုးတိုးတက်ရေး ဦးစီးဌာန	ဦးစီးအရာရှိ	အဖွဲ့ဝင်
၅	မွေးမြူရေးနှင့် ကုသရေးဦးစီးဌာန	ဦးစီးအရာရှိ	အဖွဲ့ဝင်
၆	နယ်စပ်ကုန်သွယ်ရေးဦးစီးဌာန	ဦးစီးအရာရှိ	အဖွဲ့ဝင်
၇	သစ်တောဦးစီးဌာန	ဦးစီးအရာရှိ	အဖွဲ့ဝင်
၈	မီးသတ်ဦးစီးဌာန	မြို့နယ်တာဝန်ခံ	အဖွဲ့ဝင်
၉	မြို့နယ်ကြက်ခြေနီအဖွဲ့	တပ်ခွဲမှူး	အဖွဲ့ဝင်
၁၀	ပြည်တွင်းအခွန်ဦးစီးဌာန	ဦးစီးအရာရှိ	အဖွဲ့ဝင်
၁၁	လူဝင်မှုကြီးကြပ်ရေးဦးစီးဌာနနှင့်ပြည်သူ့အင်အားဆိုင်ရာ	ဦးစီးအရာရှိ	အဖွဲ့ဝင်
၁၂	ရပ်ကွက်အုပ်ချုပ်ရေးမှူး		အဖွဲ့ဝင်

၆။ ပြန်လည်ထူထောင်ရေးနှင့် နေရာချထားရေး ဆပ်ကော်မတီ

စဉ်	ဌာနဆိုင်ရာအမည်	ရာထူး	မှတ်ချက်
၁	မြို့နယ်အထွေထွေအုပ်ချုပ်ရေးဦးစီးဌာန	ဒု-မြို့နယ်အုပ်ချုပ်ရေးမှူး	အဖွဲ့ခေါင်းဆောင်
၂	ဘေးအန္တရာယ်ဆိုင်ရာစီမံခန့်ခွဲမှုဦးစီးဌာန	ခရိုင်မှူး	အဖွဲ့ဝင်
၃	မြန်မာလယ်ယာဖွံ့ဖြိုးရေးဘဏ်	မန်နေဂျာ	အဖွဲ့ဝင်
၄	လမ်းဦးစီးဌာန	ဦးစီးအရာရှိ	အဖွဲ့ဝင်
၅	လျှပ်စစ်ဓာတ်အားဖြန့်ဖြူးရေးလုပ်ငန်း	လျှပ်စစ်မှူး	အဖွဲ့ဝင်
၆	မြို့နယ်စည်ပင်သာယာရေးအဖွဲ့	ဦးစီးအရာရှိနည်းပညာ	အဖွဲ့ဝင်
၇	ကျေးလက်ဒေသဖွံ့ဖြိုးတိုးတက်ရေး ဦးစီးဌာန	ဦးစီးအရာရှိနည်းပညာ	အဖွဲ့ဝင်
၈	ပညာရေးမှူးရုံး	လ/ထမြို့နယ်ပညာရေးမှူး	အဖွဲ့ဝင်
၉	လယ်ယာမြေစီမံခန့်ခွဲရေးနှင့်စာရင်းအင်ဦးစီးဌာန	လ/ထ ဦးစီး	အဖွဲ့ဝင်
၁၀	သစ်တောဦးစီးဌာန	တောအုပ်	အဖွဲ့ဝင်
၁၁	စီမံကိန်းရေးဆွဲရေးဦးစီးဌာန	မြို့နယ်ဦးစီးမှူး	အဖွဲ့ဝင်
၁၂	ပြည်သူ့ကျန်းမာရေးဦးစီးဌာန	မြို့နယ်ကျန်းမာရေးမှူး	အဖွဲ့ဝင်
၁၃	နယ်စပ်ဒေသနှင့်တိုင်းရင်းသားလူမျိုးများဖွံ့ဖြိုးတိုးတက်ရေးဦးစီးဌာန	ဦးစီးအရာရှိ	အဖွဲ့ဝင်
၁၄	မြို့နယ်ကြက်ခြေနီအဖွဲ့	တပ်ဖွဲ့မှူး	အဖွဲ့ဝင်
၁၅	အားကစားနှင့် ကာယပညာဦးစီးဌာန	တာဝန်ခံ	အဖွဲ့ဝင်

၇။ ကျန်းမာရေးစောင့်ရှောက်ရေး ဆပ်ကော်မတီ

စဉ်	ဌာနဆိုင်ရာအမည်	ရာထူး	မှတ်ချက်
၁	ပြည်သူ့ကျန်းမာရေးဦးစီးဌာန	မြို့နယ်ကျန်းမာရေးမှူး	အဖွဲ့ခေါင်းဆောင်
၂	မိခင်နှင့် ကလေးစောင့်ရှောက်ရေးအဖွဲ့	ဥက္ကဋ္ဌ	အဖွဲ့ဝင်
၃	တိုင်းရင်းဆေးဌာန	မြို့နယ်တိုင်းရင်းဆေးမှူး	အဖွဲ့ဝင်
၄	မြို့နယ်ကြက်ခြေနီအဖွဲ့	တပ်ဖွဲ့မှူး	အဖွဲ့ဝင်
၅	အမျိုးသမီးရေးရာအဖွဲ့	အတွင်းရေးမှူး	အဖွဲ့ဝင်
၆	ရပ်ကွက်အုပ်ချုပ်ရေးမှူး		အဖွဲ့ဝင်

၈။ အလှူငွေထောက်ပံ့ရေးနှင့် ပစ္စည်းလက်ခံရေး ဆပ်ကော်မတီ

စဉ်	ဌာနဆိုင်ရာအမည်	ရာထူး	မှတ်ချက်
၁	စီမံကိန်းရေးဆွဲရေးဦးစီးဌာန	မြို့နယ်ဦးစီးမှူး	အဖွဲ့ခေါင်းဆောင်
၂	သမဝါယမဦးစီးဌာန	ဦးစီးအရာရှိ	အဖွဲ့ဝင်
၃	မြန်မာ့လယ်ယာဖွံ့ဖြိုးရေးဘဏ်	မန်နေဂျာ	အဖွဲ့ဝင်
၄	စာရင်းစစ်ဌာန	ဦးစီးအရာရှိ	အဖွဲ့ဝင်
၅	ဥပဒေရုံး	မြို့နယ်ဥပဒေအရာရှိ	အဖွဲ့ဝင်
၆	ပြည်တွင်းအခွန်ဦးစီးဌာန	ဦးစီးအရာရှိ	အဖွဲ့ဝင်
၇	သာသနာထွန်းကာပြန်ဖြူရေးဦးစီးဌာန	မြို့နယ်ဦးစီးမှူး	အဖွဲ့ဝင်
၈	စားသုံးသူနှင့်ကုန်သွယ် မြှင့်တင်ရေးဦးစီးဌာန	ဦးစီးအရာရှိ	အဖွဲ့ဝင်
၉	မြို့နယ်အထွေထွေအုပ်ချုပ်ရေးဦးစီးဌာန	ဒု - မြို့နယ်ဦးစီး	အဖွဲ့ဝင်
၁၀	ငါးလုပ်ငန်းဦးစီးဌာန	မြို့နယ်ဦးစီးမှူး	အဖွဲ့ဝင်
၁၁	မြတ်လေပန်း	ဥက္ကဋ္ဌ	အဖွဲ့ဝင်
၁၂	လူဝင်မှုကြီးကြပ်ရေးဦးစီးဌာနနှင့်ပြည်သူ့အင်အားဆိုင်ရာ	လ/ထ မြို့နယ်မှူး	အဖွဲ့ဝင်
၁၃	ရပ်ကွက်အုပ်ချုပ်ရေးမှူး		အဖွဲ့ဝင်

၄. ၃ မြို့နယ်သဘာဝဘေးအန္တရာယ်ဆိုင်ရာစီမံခန့်ခွဲမှုကော်မတီနှင့် ဆပ်ကော်မတီများ၏တာဝန်နှင့် ဝတ္တရားများ

၄. ၃. ၁. မောင်တောမြို့နယ်သဘာဝဘေးအန္တရာယ်စီမံခန့်ခွဲမှုကော်မတီ၏ တာဝန်နှင့်ဝတ္တရားများ

ဘေးမကျရောက်မီ

၁. မြို့နယ်သဘာဝဘေးအန္တရာယ်စီမံခန့်ခွဲရေး ကော်မတီအဖွဲ့ဝင်များသည် ပုံမှန်အစည်းအဝေးများ ဆွေးနွေးပြီး ဘေးအန္တရာယ် စီမံခန့်ခွဲမှု စည်းမျဉ်းစည်းကမ်းများနှင့် ဘေးအန္တရာယ်လျော့ပါးရေး အစီအမံများကဲ့သို့သော ဘေးအန္တရာယ် စီမံခန့်ခွဲမှုနှင့်သက်ဆိုင်သော အဖွဲ့အစည်းဆိုင်ရာ နောက်ဆုံးရသတင်းအချက်အလက်များကို မြို့နယ်ဘေးအန္တရာယ်စီမံခန့်ခွဲမှု ကော်မတီဝင်များနှင့် ဆပ်ကော်မတီအဖွဲ့ဝင်များကိုဖြန့်ဝေပေးခြင်း။
၂. မြို့နယ်ဒေသဆိုင်ရာ ဘေးအန္တရာယ်စီမံခန့်ခွဲမှုနှင့်ပတ်သက်သော လေ့လာအကဲဖြတ်ဆန်းစစ်ချက်များတွင် ကူညီပံ့ပိုးပေးခြင်းနှင့် ဒေသဆိုင်ရာ အချက်အလက်များရရှိအောင် မြို့နယ်ဌာနဆိုင်ရာများနှင့်ချိတ်ဆက်ပံ့ပိုးကူညီပေးခြင်း။
၃. ပြောင်းလဲနေသော အခြေအနေလိုအပ်ချက်များနှင့် ကိုက်ညီမှုရှိစေရန်အတွက် မြို့နယ်သဘာဝဘေးအန္တရာယ်ဆိုင်ရာစီမံခန့်ခွဲမှု လုပ်ငန်းစီမံချက်များကို ပုံမှန်ပြန်လည်ဆန်းစစ် သုံးသပ်ခြင်းနှင့်ပြန်လည်စိစစ်တည်းဖြတ်ခြင်း။

- ၄. ဘေးအန္တရာယ်ဆိုင်ရာ ဥပဒေများ၊ စည်းမျဉ်းစည်းကမ်းများ ဌာနဆိုင်ရာ (သို့) ပြည်သူ့လူထု အားလုံးသိရှိ လာအောင်စည်းရုံးပေးခြင်း။
- ၅. သက်ဆိုင်ရာဌာနဆိုင်ရာအဆင့်များ၊ ဆပ်ကော်မတီများနှင့် ပူးပေါင်းဆောင်ရွက်ကာ ကြိုတင်သတိပေး အချက်အလက်များဖြန့်ဝေပေးခြင်း၊ နည်းဗျူဟာများကို ဖော်ထုတ်ခြင်း။
- ၆. ဆပ်ကော်မတီဝင်အဖွဲ့ဝင်များအား ၎င်းတို့၏ အခန်းကဏ္ဍများ၊ တာဝန်ဝတ္တရားများနှင့် လျော်ညီစွာလုပ် ကိုင်ဆောင်ရွက်နိုင်ရန်အတွက် အကူအညီပေးခြင်းနှင့် လမ်းညွှန်မှုပေးခြင်း။
- ၇. မြို့နယ်ဘေးအန္တရာယ်လျော့ပါးရေး စီမံကိန်းလုပ်ဆောင်ရန် ရည်မှန်းထားသော ကာလအတိုင်းအတာ အတွင်း ပြီးမြောက်အောင် ဝိုင်းဝန်းကူညီ လုပ်ဆောင်ပေးခြင်း။
- ၈. ဒေသဆိုင်ရာမြို့နယ်များတွင် ဘေးအန္တရာယ်နှင့်ပတ်သက်သော အသိပညာဗဟုသုတများတိုးတက်ကောင်း မွန်လာစေရန်အတွက် ဘေးအန္တရာယ်လျော့ပါးရေးလုပ်ငန်းများကို အကောင်အထည်ဖော် လုပ်ကိုင်ဆောင် ရွက်နေသော နယ်ပယ်အသီးသီးမှ ဒေသခံအဖွဲ့အစည်းများနှင့် ချိတ်ဆက်ပြီး လိုအပ်သော လမ်းညွှန်ချက် အကြံပြုချက်များပေးပြီး ဘေးအန္တရာယ်လျော့ပါးရေး အစမ်းဇာတ်တိုက် လေ့ကျင့်ခန်းများ ပြုလုပ်ဆောင် ရွက်ခြင်း။
- ၉. ခရိုင်မိုးလေဝသနှင့်ဇလဗေဒညွှန်ကြားမှုဦးစီးဌာန၊ ခရိုင်ဘေးအန္တရာယ်ဆိုင်ရာစီမံခန့်ခွဲမှုဦးစီးဌာနများနှင့် ချိတ်ဆက်ပြီး ဘေးအန္တရာယ်လျော့ပါးရေးလုပ်ငန်းများ ပူးပေါင်းအကောင်အထည်ဖော် ဆောင်ရွက်ပြီး လိုအပ်သော အကြံပြုချက်များရယူခြင်း။
- ၁၀. မြို့နယ်ဘေးအန္တရာယ် စီမံခန့်ခွဲမှုကော်မတီနှင့် ကျေးရွာအုပ်စုဘေးအန္တရာယ် စီမံခန့်ခွဲမှုကော်မတီတို့ ပူးပေါင်းညှိနှိုင်းလုပ်ဆောင်မှုနှင့် ချိတ်ဆက်မှုများ ပိုမိုအားကောင်းလာစေရန် လုပ်ဆောင်ပေးခြင်း။
- ၁၁. သဘာဝဘေးမကျရောက်မီ၊ ကျရောက်နေစဉ်နှင့် ကျရောက်ပြီး လုပ်ဆောင်ရန် လုပ်ငန်းစဉ်များနှင့်ဘေး အန္တရာယ်ကို ကြိုတင်ပြင်ဆင်ခြင်းလုပ်ငန်းစဉ်၊ တုံ့ပြန်ဆောင်ရွက်မှုများနှင့် ပြန်လည်ထူထောင်ခြင်း လုပ်ငန်း စဉ်များကို အကောင်အထည်ဖော် ဆောင်ရွက်နိုင်ရန်အတွက် ဘေးအန္တရာယ်စီမံခန့်ခွဲမှု ကော်မတီနှင့် ဆပ်ကော်မတီများအား တာဝန်နှင့်ဝတ္တရားများ သတ်မှတ်ပေးထားခြင်း။
- ၁၂. အရေးပေါ်အခြေအနေ တုံ့ပြန်ဆောင်ရွက်ရေးအစီအစဉ်ကို ရေးဆွဲရန်အတွက်လိုအပ်သော အကူအညီများ ပေးခြင်း။

ဘေးကျရောက်နေစဉ်

- ၁. ဘေးကျရောက်နေစဉ်ကာလအတွင်း ဘေးအန္တရာယ်ဆိုင်ရာစီမံခန့်ခွဲမှုကော်မတီမှ သတင်းအချက်အလက် များကို အချိန်နှင့်တပြေးညီ ရယူဆောင်ရွက်ခြင်း။
- ၂. ဆပ်ကော်မတီအသီးသီးနှင့် အစည်းဝေးများပြုလုပ်ဆောင်ရွက်ပြီး ကွပ်ကဲရေးရုံး ဖွင့်လှစ်ဆောင်ရွက်ခြင်း။
- ၃. ဆပ်ကော်မတီအသီးသီးအား လိုအပ်သည်များကို လမ်းညွှန်ချက်များပေးခြင်း။
- ၄. ဘေးသင့်ပြည်သူများကို ဘေးကင်းရာသို့ အမြန်ဆုံးပြောင်းရွှေ့နိုင်ရန် လမ်းညွှန်ချက်များပေးခြင်း။

ဘေးကျရောက်ပြီးနောက်

- ၁. ဖြစ်ပေါ်ခဲ့သည့် ဘေးအန္တရာယ်အမျိုးအစားအလိုက် ပြောင်းလဲမှုများကို ဆပ်ကော်မတီအလိုက် စာရင်းမှတ် တမ်းတင်ညွှန်ကြားရန်နှင့် လိုအပ်ချက်များကို သက်ဆိုင်ရာပြည်နယ်၊ ခရိုင်သို့တင်ပြဆောင်ရွက်ခြင်း။
- ၂. အရေးပေါ်အခြေအနေများတွင် စားနပ်ရိက္ခာ၊ သောက်သုံးရေ၊ ဆေးဝါးစသည်များရရှိနိုင်ရန် လူမှုရေးအဖွဲ့ အစည်းများ၊ ပြည်တွင်း၊ ပြည်ပအသင်းအဖွဲ့များ (UN/INGO) များနှင့် ချိတ်ဆက်ဆောင်ရွက်ခြင်း။
- ၃. အလျှင်အကျွတ်ခံရရှိမှုနှင့်ပစ္စည်းဖြန့်ဝေမှုများကို ဘေးသင့်ပြည်သူများထံသို့ စနစ်တကျထိထိရောက်ရောက် ဆောင်ရွက်ပေးနိုင်ရန် သက်ဆိုင်ရာ ဆပ်ကော်မတီအသီးသီးအားလမ်းညွှန်မှုများပေးခြင်း။

- ၄. ပြန်လည်ထူထောင်ရေးနှင့် ပြန်လည်တည်ဆောက်ရေးလုပ်ငန်းများကို ဆောင်ရွက်ရာတွင် ဖြစ်ပေါ်ခဲ့သော ဘေးအန္တရာယ်များကိုသင်ခန်းစာယူပြီး ပိုမိုကောင်းမွန်ပြီးဘေးကင်းလုံခြုံသော အဆောက်အဦများဆောက်လုပ်ရန် လမ်းညွှန်မှုများပေးခြင်း။

၄. ၃. ၂ မြို့နယ်သဘာဝဘေးအန္တရာယ်ဆိုင်ရာစီမံခန့်ခွဲမှု ဆပ်ကော်မတီများ၏ တာဝန်နှင့်ဝတ္တရားများ

၁။ သတင်းနှင့်ပြန်ကြားရေး ဆပ်ကော်မတီမှ လုပ်ဆောင်ရမည့် လုပ်ငန်းတာဝန်များ

ဘေးမကျရောက်မီ

- ၁. ဘေးအန္တရာယ်မကျရောက်မီ မိုးလေဝသနှင့်ဇလဗေဒမှ ထုတ်ပြန်သော သဘာဝဘေးအန္တရာယ်ဆိုင်ရာ သတင်းများအား ပြည်သူများဆီသို့ အချိန်နှင့်တပြေးညီသိရှိနိုင်ရေးအတွက် ဆောင်ရွက်ပေးရန်။
- ၂. မြို့နယ်အဆင့်မှ ကျေးရွာအဆင့်သို့သိရှိစေရအတွက် ကျေးရွာအုပ်ချုပ်ရေးမှူး ဖုန်းနံပါတ်များ စာရင်း ပြုစုထားရန်။
- ၃. ကျေးရွာအုပ်ချုပ်ရေးမှူးများမှတစ်ဆင့် ပြည်သူများဆီသို့ ဘေးအန္တရာယ်သတင်းများရရှိစေရန် အသံချဲ့စက်များ၊ လက်ကိုင်စပီကာများဖြင့်ဆော်သြပြီး ကြိုတင်ပြင်ဆင်ထားရှိရန်။
- ၄. ဘေးအန္တရာယ်မကျရောက်မီ ရွှေ့ပြောင်းခိုလှုံမည့်နေရာနှင့် လမ်းကြောင်းများအား ပြည်သူများ သိရှိအောင် ကြိုတင်သတိပေးထားရန်။
- ၅. သတင်းနှင့်ပြန်ကြားရေး ဆပ်ကော်မတီမှရပ်ကွက်နှင့် ကျေးရွာအလိုက် သဘာဝဘေးအန္တရာယ်နှင့် သက်ဆိုင်သည့် လက်ကမ်းစာစောင်များဖြန့်ဝေပေးရန် ။
- ၆. ဘေးအန္တရာယ်ကျရောက်နေစဉ် တယ်လီဖုန်းလိုင်းများပြတ်တောက်ပါက အရေးပေါ် ဆက်သွယ်နိုင်ရန် အတွက် ICOMများ နှင့် အရေးပေါ်ဆက်သွယ်နိုင်ရန် ပြင်ဆင်ထားရှိရန်။

ဘေးကျရောက်နေစဉ်

- ၁. ဘေးအန္တရာယ်ကျရောက်နေစဉ် အခြေအနေကို အချိန်နှင့်တပြေးညီ သိရှိအောင်သတင်းပေးပို့ရန် ။
- ၂. သတင်းရယူပြီးရရှိလာသော သတင်းများအားအထက်ဌာနအဖွဲ့အစည်းသို့ တင်ပြရန်။

ဘေးကျရောက်ပြီး

- ၁. ဘေးအန္တရာယ်ကျရောက်ပြီးနောက် ပြည်သူများသိရှိနိုင်ရန်အတွက် နောက်ဆုံးရသတင်းများကို အချိန်နှင့်တစ်ပြေးညီ ကြေငြာပေးရန်။
- ၂. သဘာဝဘေးအန္တရာယ်ကျရောက်ပြီး ပျက်စီးဆုံးရှုံးမှုစာရင်းကောက်ယူရေးနှင့် အတည်ပြုရေးကော်မတီဝင်များမှ ရရှိလာသောသတင်းများအား သက်ဆိုင်ရာအဖွဲ့စည်းများ ဒေသဆိုင်ရာအာဏာပိုင်မှ အထက်အဆင့်သို့တင်ပြအတည်ပြုချက်ရယူကာ သတင်းထုတ်ပြန်ပေးရန်။
- ၃. ဘေးအန္တရာယ်ကျရောက်ပြီးနောက်မိသားစုများပြန်လည်ပေါင်းစပ်နိုင်ရေးအတွက် ယာယီဆက်သွယ်နိုင်ရန် ဆက်သွယ်ရေးစခန်းများဖွင့်လိုက်ဆောင်ရွက်ပေးရန်။
- ၄. သဘာဝဘေးအန္တရာယ်နှင့် ပတ်သတ်သောသတင်းများအား မှတ်တမ်းတင် သိမ်းဆည်းထားရန်။

၂။ ရှာဖွေကယ်ဆယ်ရေးနှင့်လုံခြုံရေး ဆပ်ကော်မတီမှ လုပ်ဆောင်ရမည့် လုပ်ငန်းတာဝန်များ

ဘေးမကျရောက်မီ

- ၁. ဘေးအန္တရာယ်မကျရောက်မီ ပြည်သူလူထုများအား ရှာဖွေကယ်ဆယ်ရေး အသိပညာပေးနှိုးဆော်ပေးခြင်း နှင့် ရပ်ရွာလူထုများနှင့် ကြိုတင်ဇာတ်တိုက်လေ့ကျင့်ထားရန်။
- ၂. ဘေးအန္တရာယ်မကျရောက်မီ ခိုင်မာသောအဆောက်အအုံ ခိုလှုံမည့်နေရာများကို သတ်မှတ်ဖော်ထုတ်ထားခြင်းနှင့် အရေးပေါ်စားနပ်ရိက္ခာများစီစဉ်ထားရှိရန်။
- ၃. ရှာဖွေကယ်ဆယ်ရေးလုပ်ငန်းအတွက် အသုံးပြုမည့် ပစ္စည်းကိရိယာများအား ကြိုတင်ပြင်ဆင်ထားရှိပြီး လေ့ကျင့်သင်ကြားထားရန်။
- ၄. ခိုလှုံမည့်နေရာများနှင့် ဝင်ဆံ့မည့်အရေအတွက်များအား သတ်မှတ်ဖော်ထုတ်ထားခြင်း။ ထိခိုက်ခံရလွယ်သော အုပ်စုများအား စာရင်းပြုစုထားရန်။
- ၅. ဘေးကျရောက်နေစဉ် အရေးကြီးပစ္စည်းစာရွက်များကို မိမိနှင့်တပါတည်း ယူဆောင်နိုင်ရန်အတွက် တိုက်တွန်းအသိပေးနှိုးဆော်ထားရန်။
- ၆. ရှာဖွေကယ်ဆယ်ရေးအဖွဲ့တွင် ပါဝင်ဆောင်ရွက်မည့်ဌာနဆိုင်ရာ ဖုန်းနံပါတ်များ ကြိုတင်ပြုစုထားရန်။
- ၇. ဘေးအန္တရာယ်ကြိုတင်ပြင်ဆင်ရေးလုပ်ငန်းများနှင့် ဘေးလျော့ပါးရေးလုပ်ငန်းများအား ရပ်ရွာအဆင့်အသိပညာပေးဟောပြောထားရှိရန်။

ဘေးကျရောက်နေစဉ်

- ၁. ကလေးသူငယ်များ သက်ကြီးရွယ်အို၊ မသန်စွမ်းသူများ ကိုယ်ဝန်ဆောင်များအား လုံခြုံသည့်နေရာသို့ ဦးစားပေးပြောင်းရွှေ့နေရာချထားပေးရန်။
- ၂. ဘေးအန္တရာယ်ကျရောက်နေချိန်တွင် သတ်မှတ်ထားသည့်နေရာမှ အခြားနေရာသို့ ထွက်ခွာမသွားရန် ကြပ်မတ်ထိန်းသိမ်းပေးရန်။
- ၃. ထိခိုက်ဒဏ်ရာရရှိသူများအား ကျန်းမာရေးပြုစုစောင့်ရှောက်မှုနေရာသို့ အချိန်မှီပို့ဆောင်ပေးရန်။
- ၄. ဘေးအန္တရာယ်ကျရောက်နေစဉ် ရပ်ရွာလူထု၏ လုံခြုံရေးများကိုဆောင်ရွက်ပေးရန်။

ဘေးကျရောက်ပြီး

- ၁. ဘေးကျရောက်ပြီးသွားအခါ မိမိနေထိုင်ရာနေရာ(သို့) ယာယီကယ်ဆယ်ရေးစခန်းများသို့ နေရာချထားပေးရန်။
- ၂. ယာယီကယ်ဆယ်ရေးစခန်းတွင် ရပ်ရွာလူထုများ၏ လုံခြုံမှု၊ ပိုမိုကောင်းမွန်လာအောင် ဆောင်ရွက်ပေးရန်။
- ၃. သဘာဝဘေးအန္တရာယ်ကြောင့် ပျက်စီးသွားသော အဆောက်အဦးအပျက်အစီးများအား ရှင်းလင်းဆောင်ရွက်ပေးရန်။
- ၄. ယာယီကယ်ဆယ်ရေးစခန်းများတွင် ကျန်းမာရေးစောင့်ရှောက်မှုလုပ်ငန်းများ ဆောင်ရွက်ပေးရန်။
- ၅. ပျောက်ဆုံးသူ၊ သေဆုံးသူစာရင်းများအား စာရင်းကောက်ယူအတည်ပြုပြီး သက်ဆိုင်ရာကော်မတီဝင်များနှင့် ပူးပေါင်းဆောင်ရွက်ရန်။
- ၆. ဘေးသင့်ပြည်သူများကို နှစ်သိမ့်အားပေးစကား ပြောကြားဆောင်ရွက်ရန် ။

၃။ အရေးပေါ်ကာလ ထောက်ပံ့ပို့ဆောင်ရေးနှင့် လမ်းကြောင်းရှင်းလင်းရေး ဆပ်ကော်မတီမှ လုပ်ဆောင်ရမည့် လုပ်ငန်းတာဝန်များ

ဘေးမကျရောက်မီ

- ၁. ဆပ်ကော်မတီဝင်များ အစည်းဝေးများပြုလုပ်ဆောင်ရွက်ရန်။
- ၂. အရေးပေါ်ဖြစ်ပေါ်လာပါက လမ်းကြောင်းရှင်းလင်းနိုင်ရေးအတွက် လိုအပ်သောပစ္စည်း ကိရိယာများကို သို့လှောင်သိမ်းဆည်းထားရှိခြင်း (ပေါက်တူး၊ ပေါက်ပြား၊ လွှ) သယ်ယူပို့ဆောင်နိုင်ရန် ရေယာဉ်များ၊ မော်တော်ယာဉ် (အကြီး၊ အသေး) လိုအပ်သည့်စာ ရင်းများကို စီစဉ်ဆောင်ရွက်ထားရန်။
- ၃. စက်သုံးဆီများကို ယာဉ်အမျိုးအစားလမ်းကြောင်းများအလိုက် စာရင်းများတွက်ချက်ပြီး အဆင်သင့်စီစဉ်ထားရှိရန်။
- ၄. အရေးပေါ်ဖြစ်လာပါက အလွယ်တကူပို့ဆောင်နိုင်ရန် ဘေးအန္တရာယ်ကင်းရှင်းသော လမ်းကြောင်းများကို ဖော်ထုတ်ထားရှိရန်။
- ၅. စားနပ်ရိက္ခာ၊ ဆေးဝါးများ ထောက်ပံ့ဆောင်ရွက်နိုင်ရေးအတွက် မြို့နယ်ဘေးအန္တရာယ်စီမံခန့်ခွဲရေးကော်မတီသို့ တင်ပြတောင်းခံထားရှိရန်။
- ၆. ရပ်ကွက်ကျေးရွာအလိုက် ဆက်သွယ်ရမည့် ဖုန်းနံပါတ်များအား ကြိုတင်စာရင်းပြုစုထားရန်။
- ၇. ကယ်ဆယ်ရေးပစ္စည်းများအား စနစ်တကျဖြန့်ဖြူးနိုင်ရန်အတွက် လုံခြုံရေးစိတ်ချရသည့်နေရာများဖော်ထုတ်ထားရန်။
- ၈. အခြား ဆပ်ကော်မတီဝင်များနှင့် ပူးပေါင်းဆောင်ရွက်သွားရန်။

ဘေးကျရောက်နေစဉ်

- ၁. လက်ရှိအခြေအနေသတင်းအချက်အလက်များစုဆောင်းထားရှိပြီးပေးပို့ဆောင်ရွက်ရန်။
- ၂. ကော်မတီဝင် အချင်းချင်းများချိတ်ဆက်မှုမပြတ်အောင်ဆောင်ရွက်ပေးရန်။
- ၃. ထိခိုက်ဒဏ်ရာရရှိသူများအား ကျန်းမာရေးပြုစုစောင့်ရှောက်မှု ပေးနိုင်သည့်နေရာသို့ အချိန်မှီပို့ဆောင်ပေးရန်။

ဘေးကျရောက်ပြီး

- ၁. လမ်းကြောင်းရှင်းလင်းရေးနှင့် ထောက်ပံ့ပစ္စည်းများအား သတ်မှတ်ရာနေရာသို့ ပေးပို့ပေးခြင်း လုပ်ငန်းများ ဆောင်ရွက်ပေးရန်။
- ၂. လုံခြုံရေးကောင်းမွန်ရေးအတွက် လမ်းကြောင်းတလျှောက်စီစဉ်ဆောင်ရွက်ပေးရန်။
- ၃. ထိခိုက်ဒဏ်ရာရရှိသူများအား ကျန်းမာရေးပြုစုစောင့်ရှောက်မှုနေရာသို့ အချိန်မှီပို့ဆောင်ပေးရန်။
- ၄. မိသားစုဝင်များနှင့် ၎င်းတို့၏ပစ္စည်းများအား ယာယီခိုလှုံရာနေရာများသို့ အချိန်မှီရောက်ရှိအောင်ဆောင်ရွက်ပေးရန်။
- ၅. ပျက်စီးဆုံးရှုံးမှု စာရင်းဇယားများကို ကောက်ယူရာတွင် ကူညီဆောင်ရွက်ပေးရန်။
- ၆. ခိုင်ခံ့သောအဆောက်အအုံများ၊ ဆေးပေးခန်းများသို့ သွားလာရေးလမ်းကြောင်းများ အချိန်မီရှင်းလင်းပေးရန်။
- ၇. အခြားထပ်မံလိုအပ်ချက်ရှိပါက အချိန်မီပေးပို့နိုင်ရန်အတွက် မြို့နယ်သဘာဝဘေးအန္တရာယ်ဆိုင်ရာ စီမံခန့်ခွဲရေးကော်မတီသို့ တင်ပြထားရန် ။

၄။ ပျက်စီးဆုံးရှုံးမှုစာရင်းဇယားကောက်ယူရေးနှင့် အတည်ပြုရေး ဆပ်ကော်မတီမှ လုပ်ဆောင်ရမည့် လုပ်ငန်း တာဝန်များ

ဘေးမကျရောက်မီ

- ၁. ဆပ်ကော်မတီများ အဖွဲ့ခွဲများဖွဲ့ပြီး လုပ်ငန်းစဉ်များအား တာဝန်သတ်မှတ်ပြီး စာရင်းရေးသွင်းနည်းစနစ်များ ဆောင်ရွက်ထားရန်။
- ၂. သက်ဆိုင်ရာဌာနများမှ လက်ရှိလူ၊ တိရစ္ဆာန်၊ အများပိုင်အဆောက်အဦ၊ အမျိုးအစားများ အလိုက်စာရင်း ကြိုတင်တောင်ခံထားရှိရန်။
- ၃. ပျက်စီးဆုံးရှုံးမှုကောက်ယူမည့် စာရင်းပုံစံများကို ဆပ်ကော်မတီဝင်မှတစ်ဆင့် ရပ်ကွက်ကျေးရွာအုပ်ချုပ်ရေး မှူး ဆီသို့ဖြန့်ဝေထားရှိရန်။
- ၄. လိုအပ်သော ဖုန်းနံပါတ်များကို စုဆောင်ထားရှိရန် (ကျေးရွာအုပ်စု၊ အုပ်ချုပ်ရေးမှူးနှင့် ယာယီတာဝန်ခံမှု)။

ဘေးကျရောက်နေစဉ်

- ၁. အခြား ဆပ်ကော်မတီဝင်များမှ သတင်းအချက်အလက်များကိုကောက်ယူပြီး သက်ဆိုင်ရာအဖွဲ့အစည်းများသို့ ဆက်သွယ်ထားရှိရန်။
- ၂. သဘာဝဘေးအန္တရာယ် ကျရောက်နေစဉ် သက်ဆိုင်ရာကျေးရွာအုပ်စု အုပ်ချုပ်ရေးမှူးများနှင့် ချိတ်ဆက်ပြီး သတင်းများရယူထားရန်။

ဘေးကျရောက်ပြီး

- ၁. ဘေးအန္တရာယ်ဖြစ်ပြီးနောက် ဒေသများသို့သွားရောက်ပြီး တိကျသော ပျက်စီးဆုံးရှုံးမှုစာရင်း ကောက်ယူ ဆောင်ရွက်ရန်။
- ၂. ရရှိလာသော ပျက်စီးဆုံးရှုံးမှုစာရင်းများကို အထက်သက်ဆိုင်ရာအဖွဲ့စည်းများသို့ တင်ပြရန်။
- ၃. ရရှိလာသော ပျက်စီးဆုံးရှုံးမှုအချက်အလက်များကို သေချာစွာပြုစုသိမ်းဆည်းပြီး အပြီးသတ်စာရင်းများကို အစီရင်ခံတင်ပြရန်။
- ၄. ဆပ်ကော်မတီအဖွဲ့ခွဲများနှင့် ရပ်ကျေးမှကောက်ယူတင်ပြထားသော စာရင်းများကို ကော်မတီအဖွဲ့ခေါင်း ဆောင်မှ ပြန်လည်စစ်ဆေးအတည်ပြုပြီး သဘာဝဘေးအန္တရာယ်စီမံခန့်ခွဲမှုကော်မတီသို့ တင်ပြရန်။

၅။ အရေးပေါ်ကာလရွှေ့ပြောင်းရေးနှင့်ခိုလှုံရာစီမံခန့်ခွဲရေး ဆပ်ကော်မတီမှ လုပ်ဆောင်ရမည့် လုပ်ငန်းတာဝန်များ

ဘေးမကျရောက်မီ

- ၁. ဘေးအန္တရာယ်အရေးပေါ် သတင်းအချက်အလက်ရရှိသည်နှင့် တပြိုင်နက် သယ်ဆောင်ရန်၊ ပစ္စည်းကိရိယာ များကို ကြိုတင်ပြင်ဆင်ထားရန်။
- ၂. ဘေးအန္တရာယ် ကျရောက်လာပါက ခိုလှုံမည်နေရာများ သတ်မှတ်ပေးခြင်းနှင့် သတ်မှတ်ထားသည့်နေရာ များသို့ လွယ်ကူစွာသွားလာနိုင်ရေးအတွက် လမ်းကြောင်းများ သတ်မှတ်ပေးရန်။
- ၃. ခိုလှုံမည်ပြည်သူများရောက်ရှိလာပါက အရေးပေါ်စားသုံးနိုင်ရန်အတွက် ရိက္ခာများစီမံထားရှိရန်။
- ၄. ပြည်သူလူထုများနှင့်ပူးပေါင်းပြီး ဇာတ်တိုက်လေ့ကျင့်မှုများပြုလုပ်ခြင်းနှင့် အသိပညာပေးရန်။
- ၅. ဘေးကျရောက်ပါက ခိုလှုံရာနေရာအဖြစ် အသုံးပြုနိုင်သော နေအိမ်၊ ခိုင်ခံ့သောအဆောက်အဦများ၊ တောင်ကုန်းများ (ဘေးလွတ်ရာနေရာ) စသည့်နေရာများ အားဖော်ထုတ်ထားရှိရန်။
- ၆. မြို့နယ်အတွင်းရှိ ရပ်ရွာလူထုနှင့် ခိုလှုံရာနေရာတွင် ဝင်ဆံ့မည့်အင်အားနှင့် လိုအပ်ချက်များကို စာရင်းပြုစု ဖော်ထုတ်ထားရှိပြီး မြို့နယ်ဘေးအန္တရာယ်ဆိုင်ရာ ကော်မတီဝင်သို့တင်ပြထားရှိရန်။

- ၇. ခိုလှုံရာနေရာများတွင် လိုအပ်သည့် ကြိုတင်ပြင်ဆင်မှုများ (ပတ်ဝန်းကျင်သန့်ရှင်းရေး၊ ဆေးဝါး၊ သောက်သုံးရေရရှိရေး၊ အိမ်သာသုံးစွဲရေး၊ အမှိုက်စွန့်ပစ်ရေး၊ လုံခြုံရေး၊ မီးရရှိရေးစသည့် လုပ်ငန်းစဉ်များကိုဖော်ထုတ်ပြီး မြို့နယ်သဘာဝဘေးအန္တရာယ်ကော်မတီသို့ တင်ပြထားရှိရန်။
- ၈. အရေးပေါ်ကာလတွင် ယာယီနေထိုင်နိုင်ရန်နှင့် ယာယီရွက်ဖျင်တဲများထောက်ပံ့ပေးနိုင်ရန် ကူညီဆောင်ရွက်ပေးနိုင်သည့် လူမှုရေးအသင်းအဖွဲ့၊ ပရဟိတလုပ်ငန်းရှင်များ (INGO/NGO) အဖွဲ့များနှင့် ဆွေးနွေးဆောင်ရွက်ထားရန်။

ဘေးကျရောက်နေစဉ်

- ၁. အခြားဆပ်ကော်မတီဝင်များနှင့်ပူးပေါင်းကာ ဘေးသင့်ဒေသမှ ဒေသခံပြည်သူများအား လုံခြုံစိတ်ချရသည့် ခိုလှုံရာများသို့ ရောက်ရှိရန်စီစဉ်ဆောင်ရွက်ပေးရန်။
- ၂. သတ်မှတ်လမ်းကြောင်းများ ခိုလှုံရာနေရာများတွင် လုံခြုံရေးဆောင်ရွက်ပေးခြင်း။
- ၃. ခိုလှုံမည်နေရာများသို့ ရောက်ရှိလာသောသူများကို စာရင်းပြုစုဆောင်ရွက်ထားရန်။

ဘေးကျရောက်ပြီး

- ၁. ဘေးအန္တရာယ်ကင်းရှင်းကြောင်း သတင်းရရှိပါက သက်ဆိုင်ရာ အထွေထွေအုပ်ချုပ်ရေးဦးစီးဌာန၏ လမ်းညွှန်မှုနှင့်အတူ အခြားသက်ဆိုင်ရာ အဖွဲ့စည်းများနှင့်ပူးပေါင်းပြီး မိမိနေရာများသို့ ပြန်လည်နေရာချထားပေးရန်။
- ၂. ယာယီခိုလှုံရေးစခန်းများတွင် လုံခြုံရေးဆောင်ရွက်ပေးရန်။
- ၃. ဘေးအန္တရာယ်ကျရောက်ပြီးနောက် ကလေး၊ မသန်းစွမ်းသူ ၊ သက်ကြီးရွယ်အိုများ၊ ကိုယ်ဝန်ဆောင်မိခင်များအား လိုအပ်ချက်များကို ဆောင်ရွက်ပေးရန်။
- ၄. ခိုလှုံရာနေရာများသို့ရောက်ရှိနေသည့် ဘေးသင့်ပြည်သူများအတွက် (စားဝတ်နေရေး၊ ကျန်းမာရေး၊ ရေရရှိရေးစသည့် လိုအပ်သည့်ပစ္စည်းများအား ထောက်ပံ့ကူညီ ဆောင်ရွက်ပေးရန်။
- ၅. ကျန်းမာရေးစောင့်ရှောက်မှုရရှိနိုင်ရန် ယာယီဆေးပေးခန်းများ ဖွင့်လှစ်ပေးခြင်းနှင့် လိုအပ်ပါကအထက်အဆင့်သို့ လွှဲပြောင်းပေးရန်။
- ၆. ကွဲကွာနေသောမိသားစုများ ပြန်လည်ပေါင်းစည်းနိုင်ရန် ယာယီဆက်သွယ်ရေးစခန်းများ ဖွင့်လှစ်ဆောင်ရွက်ပေးရန်။
- ၇. ခိုလှုံသည့်နေရာများတွင် ရောက်ရှိလာသော ပြည်သူလူထုများအား စာရင်းများကောက်ယူဆောင်ရွက်ပြီး သက်ဆိုင်ရာ ဆပ်ကော်မတီဝင်များနှင့် ချိတ်ဆက်ဆောင်ရွက်ပေးရန်။

၆. ပြန်လည်ထူထောင်ရေးနှင့်ပြည်လည်နေရာချထားရေး ဆပ်ကော်မတီမှ လုပ်ဆောင်ရမည့်လုပ်ငန်းတာဝန်များ

ဘေးမကျရောက်မီ

- ၁. အိမ်ထောင်စုနှင့် လူဦးရေစာရင်းများ၊ ထိခိုက်လွယ်သော စက်ရုံ၊ အလုပ်ရုံ၊ လမ်းတံတား၊ ပြည်သူပိုင်အဆောက်အဦးစာရင်းများကို သက်ဆိုင်ရာဆပ်ကော်မတီဝင်များနှင့်ရယူပြီး စာရင်းများအား ကြိုတင်ပြင်ဆင်ထားရန်။
- ၂. သဘာဝဘေး လျော့ပါးသက်သာစေရန် လေဒဏ်၊ မိုးဒဏ်ခံနိုင်ရည်ရှိသော အဆောက်အဦးများဆောက်လုပ်နိုင်ရန် အသိပညာပေးလုပ်ငန်းများ ဆောင်ရွက်ထားရန်။
- ၃. ကြက်၊ ကျွဲ၊ နွား၊ ဝက်၊ လယ်ယာသုံးပစ္စည်းကိရိယာများ၏ စာရင်းများကို သက်ဆိုင်ရာ ကော်မတီဝင်များမှ စာရင်းဇယားများ ရယူထားရန်။

- ၄. ဘေးအန္တရာယ်မကျရောက်မီ ဘေးအန္တရာယ်နှင့် ပတ်သတ်သည့် အကြောင်းအရာ အချက်အလက်များကို ပြည်သူလူထုထံအချိန်မီရှိအောင် နှိုးဆော်ထားရန်။
- ၅. လိုအပ်သော ဖုန်းနံပါတ်များကို စာရင်းပြုစုထားရန်။

ဘေးကျရောက်နေစဉ်

- ၁. ဘေးအန္တရာယ်ဖြစ်နေသောအချိန်တွင် တာဝန်ကျကော်မတီဝင်များသည် တခြားနေရာသို့ ထွက်မသွားဘဲ သတင်းအချက်အလက်များကို သိရှိရန်ဆောင်ရွက်ခြင်း။
- ၂. တစ်ခြားကော်မတီအဖွဲ့ဝင်များနှင့် ချိတ်ဆက်မှုမပြတ်အောင် ဆောင်ရွက်ခြင်း။
- ၃. ခိုလှုံရန်ရောက်ရှိလာသူများကို စာရင်းများပြုစုဆောင်ရွက်ခြင်း။
- ၄. ဘေးအန္တရာယ်အမျိုးအစားပေါ်မူတည်၍ မြို့နယ်ဘေးအန္တရာယ်ဆိုင်ရာ အဓိကကော်မတီနှင့် ချိတ်ဆက်ပြီး လိုအပ်သည့်များကိုပူးပေါင်းဆောင်ရွက်ရန်။

ဘေးကျရောက်ပြီး

- ၁. အတည်ပြုပြီးသော ပျက်စီးဆုံးရှုံးမှုစာရင်းအရ စိစစ်ပြီးလိုအပ်သော ထောက်ပံ့ပစ္စည်းများကို ဦးစားပေး ဆောင်ရွက်သင့်သည့် လုပ်ငန်းများကို မြို့နယ်ဘေးအန္တရာယ်ဆိုင်ရာ စီမံခန့်ခွဲမှုကော်မတီသို့ တင်ပြဆောင် ရွက်သွားရန်။
- ၂. ဘေးသင့်မိသားစုများအား မူလနေရာတွင် ပြန်လည်မထားနိုင်ပါက နေရာသစ်ရွေးချယ်ပြီး ပြောင်းရွှေ့ နေရာချထားပေးရန်။
- ၃. စီးပွားရေးပျက်စီးဆုံးရှုံးသော မိသားစုများအား အသက်မွေးဝမ်းကျောင်း လုပ်ငန်းများပြန်လည်ထူထောင် ရေး လုပ်ငန်းများလုပ်ဆောင်နိုင်ရန် မြို့နယ်ကော်မတီဝင်များနှင့် ချိတ်ဆက်ဆောင်ရွက်ရန်။
- ၄. ရေရှည်၊ ရေတိုလုပ်ငန်းများကို ပြီးဆုံးအောင်လုပ်ဆောင်ရန် (ကျန်းမာရေး၊ စီးပွားရေး၊ လူမှုရေး) ပျက်စီးသွားသော သဘာဝပတ်ဝန်းကျင်များကို ပြန်လည်ထိန်းသိမ်းရေးလုပ်ငန်းများ ဆောင်ရွက်ရန်။
- ၅. ပျက်စီးသွားသော အများပိုင်အဆောက်အဦး (စာသင်ကျောင်း၊ ဆေးရုံ၊ ဘုန်းတော်ကြီးကျောင်း) များအား ပြန်လည် ထူထောင်ရေးလုပ်ငန်းများ ဆောင်ရွက်ရာတွင် ပိုမိုကောင်းမွန်ပြီး ဘေးကင်းလုံခြုံစိတ်ချရသော အဆောက်အဦးများ ပြန်လည်တည်ဆောက်ပေးနိုင်ရန်အတွက် အထက်အဆင့်သို့တင်ပြရန်။
- ၆. သက်ဆိုင်ရာ ဆပ်ကော်မတီဝင်များနှင့် ပူးပေါင်းဆောင်ရွက်ရန် ။

၇. ကျန်းမာရေးစောက်ရှောက်ရေး ဆပ်ကော်မတီမှ လုပ်ဆောင်ရမည့် လုပ်ငန်းတာဝန်များ

ဘေးမကျရောက်မီ

- ၁. လိုအပ်သော လူအင်အားနှင့်ဆေးဝါး၊ပစ္စည်းများကြိုတင်စုဆောင်းထားရှိရန်။
- ၂. ကျေးရွာအဆင့် ဆပ်ကော်မတီများ ဖွဲ့စည်းထားရန်။
- ၃. ဆပ်ကော်မတီဝင်များအားကျန်းမာရေးပိုင်ဆိုင်ရာကြိုတင်လေ့ကျင့်ပြီး သင်တန်းများ ပေးထားရန်။
- ၄. ဘေးအန္တရာယ်များနှင့်ပတ်သတ်ပြီး သတင်းအချက်အလက်များနှင့် ကြိုတင်ချိတ်ဆက်ဆောင်ရွက်ထားရှိရန်။
- ၅. ယာယီဆေးပေးခန်းဖွင့်လှစ်မည့်နေရာများ ကြိုတင်ပြင်ဆင်ထားရန်။
- ၆. စေတနာ့ဝန်ထမ်းများ ရွေးချယ်ပြီး ရှေးဦးပြုစုရေးသင်တန်းများ၊ အရေးပေါ်ကျန်းမာရေးစောင့်ရှောက်ရေး သင်တန်းများအား ပို့ချထားရန်။
- ၇. အရေးပေါ်အခြေအနေတွင် တုံ့ပြန်ဆောင်ရွက်နိုင်ရန် လူနာတင်ယာဉ်၊ စက်လှေများရရှိနိုင်ရန် သက်ဆိုင် ရာကော်မတီဝင်များနှင့် ချိတ်ဆက်ဆောင်ရွက်သွားရန်။

ဘေးကျရောက်စဉ်

- ၁. ဘေးအန္တရာယ်ကျရောက်နေစဉ် အရေးပေါ်သတ်မှတ်နေရာတွင် ကျန်းမာရေးဆပ်ကော်မတီမှ အချိန်မီ သွားရောက်ပြီး ကျန်းမာရေးစောင့်ရှောက်မှုပေးရန်။
- ၂. ကလေး၊ သက်ကြီးရွယ်အိုများနှင့် မသန်းစွမ်းသူများ၊ ကိုယ်ဝန်ဆောင်များကို ဦးစားပေးကျန်းမာရေးစောင့်ရှောက်မှုပေးရန်။
- ၃. အခြားကော်မတီဝင်များနှင့် ချိတ်ဆက်ထားရန် ။
- ၄. ဘေးအန္တရာယ်ဆိုင်ရာ သတင်းအချက်အလက်များကိုရယူပြီး ဆေးဝါးများရရှိနိုင်ရန်စီစဉ်ဆောင်ရွက်ပေးခြင်း။

ဘေးကျရောက်ပြီး

- ၁. အသက်အန္တရာယ် စိုးရိမ်သူများနှင့် ထိခိုက်ဒဏ်ရာရရှိသူများအား အမြန်ကုသနိုင်ရေးအတွက် နီးစပ်ရာ ကျန်းမာရေး ဌာနသို့ပို့ဆောင်ရန်။
- ၂. အရေးပေါ်လူနာများအတွက် ခွဲစိတ်ကုသနိုင်အောင်ဆေးရုံများတွင် စီစဉ်ထားရှိရန်။
- ၃. ကူးစက်ရောဂါမဖြစ်ပွားစေရန် ကာကွယ်နှိမ်နင်းရေးလုပ်ငန်းများ ဆောင်ရွက်ခြင်း။
- ၄. တကိုယ်ရေသန့်ရှင်းရေးနှင့် သန့်ရှင်းသောအစားအသောက် သောက်သုံးရေသန့်များ ရရှိနိုင်ရန်အတွက် ကျန်းမာရေးပညာပေးခြင်း ဆောင်ရွက်ပေးခြင်း။
- ၅. ရေထွက်ပင်ရင်းများအား ရှင်းလင်းပြီး ပိုးသတ်ဆေးဖြန်းခြင်း ဆောင်ရွက်ရန်။
- ၆. ဘေးအန္တရာယ်သင့်သူများအား နှစ်သိမ့်ဆွေးနွေးပညာပေး ဆောင်ရွက်ရန်။
- ၇. ကူးစက်ရောဂါ ဖြစ်ပွားမှုရှိ မရှိစဉ်ဆက်မပြတ်စုံစမ်းထောက်လှမ်းခြင်း ဆောင်ရွက်ရန်။
- ၈. လုပ်ငန်းဆောင်ရွက်မှုများကို သက်ဆိုင်ရာသို့အစီရင်ခံတင်ပြရန်။
- ၉. ဆေးဝါးများနှင့်ပတ်သတ်၍ ဆေးဝါးလိုအပ်ပါက ပြည်နယ်၊ ခရိုင်၊ အထက်ကျန်မာရေးအရာ ရှိထံသို့တင်ပြ တောင်းခံရန်။
- ၁၀. သက်ဆိုင်ရာဌာနဆိုင်ရာ အဖွဲ့အစည်း၊ အခြားအဖွဲ့အစည်းများ အန်ဂျီအိုအဖွဲ့များနှင့် ပူးပေါင်းဆောင်ရွက် သွားရန်။

၈. အလှူငွေထောက်ပံ့ရေးနှင့်ပစ္စည်းလက်ခံရေး ဆပ်ကော်မတီမှ လုပ်ဆောင်ရမည့် လုပ်ငန်းတာဝန်များ

ဘေးမကျရောက်မီ

- ၁. ဆပ်ကော်မတီဝင်များ အစည်းဝေးကျင်းပခြင်း။
- ၂. အလှူငွေရရှိနိုင်မည့် ပြည်နယ်၊ မြို့နယ်ဌာနဆိုင်ရာများ၊ ဒေသအတွင်း ဆောင်ရွက်နေသော ပြည်တွင်း၊ ပြည်ပအဖွဲ့အစည်းများ၊ ပုဂ္ဂလိကအလှူရှင်များ၊ အခြားအဖွဲ့အစည်းဖြစ်သော UN/INGO အဖွဲ့အစည်းများအား စာရင်းပြုစုထားရန်။
- ၃. အလှူငွေ၊ ထောက်ပံ့ပစ္စည်းလက်ခံရေးဌာန၊ နေရာသတ်မှတ်ထားရန်။
- ၄. လက်ခံရရှိမှုရိက္ခာများကို စာရင်းဇယားများ ပြုစုထားရှိရန်။
- ၅. လက်ခံရရှိသော ရိက္ခာစာရင်းများနှင့် ဖြန့်ဝေမှုများအား ပွင့်လင်းမြင်သာမှုရှိရန် ပြုလုပ်ဆောင်ရွက်ပေး ခြင်း။

ဘေးကျရောက်စဉ်

- ၁. တခြားအဖွဲ့အစည်းများနှင့် ချိတ်ဆက်ပြီးသတင်းအချက်အလက်များကိုအချိန်နှင့် တပြေးညီဆောင်ရွက်ခြင်း။
- ၂. ပစ္စည်းသိုလှောင်မည့်နေရာအား လုံခြုံရေးဆောင်ရွက်ရန်။
- ၃. အရေးပေါ်အသုံးဆောင်ပစ္စည်းများအား အချိန်နှင့်တပြေးညီ ဖြန့်ဖြူးပေးရန်။

၄. အလှူငွေ၊ ထောက်ပံ့ပစ္စည်းလက်ခံရေးဌာန၊ နေရာသတ်မှတ်ထားခြင်း။

ဘေးကျရောက်ပြီး

- ၁. အလှူငွေရရှိရေး၊ ထောက်ပံ့ပစ္စည်း ရရှိရေးအတွက် နှိုးဆော်ပေးခြင်း ရရှိလာသော အလှူငွေနှင့်ထောက်ပံ့ပစ္စည်းများအားစနစ်တကျ ထိန်းသိမ်းထားရှိရန်နှင့် ဖြန့်ဝေပေးရန်။
- ၂. ပြည်တွင်း၊ ပြည်ပ NGO/INGO အဖွဲ့များနှင့်ဆက်သွယ်ပြီး အလှူငွေနှင့်ထောက်ပံ့ပစ္စည်းများ ရရှိရေးဆောင်ရွက်ရန်။
- ၃. ဘေးသင့်ပြည်သူများထံသို့ ထောက်ပံ့ရေးပစ္စည်းများ ထိရောက်စွာရောက်ရှိရန်ကြပ်မတ်ဆောင်ရွက်ပေးရန်။
- ၄. သက်ဆိုင်ရာအာဏာပိုင်များနှင့် ပူးပေါင်းပါဝင်ဆောင်ရွက်ခြင်း၊ ငွေကြေးပစ္စည်းစာရင်းရှင်းတမ်းများပြုလုပ်ဆောင်ရွက်ရန်။
- ၅. ကျန်ရှိခဲ့သောပစ္စည်းများအား သေချာစွာစိစစ်ပြီး အထက်အရာရှိထံတင်ပြရန်နှင့် သိုလှောင်ရုံများတွင် စနစ်တကျ သိမ်းထားရန်။

အခန်း(၅)

သဘာဝဘေးအန္တရာယ်ကြောင့် ထိခိုက်ဆုံးရှုံးနိုင်ခြေလျော့ပါးရေးအစီအမံများ

မောင်တောမြို့နယ်တွင် ဘေးအန္တရာယ်ကျရောက်ပါက ထိခိုက်ဆုံးရှုံးမှု လျော့ပါးသက်သာစေရန် ရည်ရွယ်ချက်ဖြင့်၊ ရှေ့တွင်ဖော်ပြထားသော ထိခိုက်ဆုံးရှုံးနိုင်ခြေဆန်းစစ်ချက်များကိုအခြေခံကာ မြို့နယ်အတွင်း အဓိက ဦးစားပေးလုပ်ဆောင်ရမည့် ထိခိုက်ဆုံးရှုံးနိုင်ခြေလျော့ပါးရေး လုပ်ငန်းစဉ်များကို ဖော်ထုတ်ထားသည်။ ဤလုပ်ငန်းစဉ်များ ဖော်ထုတ်ထားခြင်းကြောင့် မြို့နယ်သဘာဝဘေး အန္တရာယ်စီမံခန့်ခွဲမှုကော်မတီဝင် ဌာနဆိုင်ရာများအတွက် လုပ်ငန်းအကောင်အထည်ဖော်ရန် လိုအပ်သော အရင်းအမြစ်များဖြစ်သည့် ပူးပေါင်းဆောင်ရွက်ရမည့် အဖွဲ့အစည်း၊ ဌာနများဦးစားပေးအဆင့်စသည်တို့ကို သိရှိနိုင်မည်ဖြစ်ပြီး၊ မြို့နယ်၏ ဖွံ့ဖြိုးတိုးတက်ရေးလုပ်ငန်းစဉ်များနှင့် ဘေးလျော့ပါးရေးအစီအမံများကို ပေါင်းစပ်ထည့်သွင်းစဉ်းစားရန် အသုံးဝင်မည်ဖြစ်သည်။ အောက်တွင်လုပ်ဆောင်ရမည့် အစီအမံများကို အသေးစိတ်ဖော်ပြထားသည်။

ဘေးအန္တရာယ်နည်းပါးသက်သာစေရေးအစီအမံများ၊ ကြိုတင်ပြင်ဆင်ရေးအစီအမံများနှင့် တုံ့ပြန်ဆောင်ရွက်ရေးဆိုင်ရာ အစီအမံများကို မြို့နယ်သဘာဝဘေးအန္တရာယ် စီမံခန့်ခွဲမှု လုပ်ငန်းစီမံချက်ရေးဆွဲရေး အဖွဲ့ဝင်များနှင့် ဆွေးနွေးဖော်ထုတ်ထားသည်။ မောင်တောမြို့နယ်အတွင်း သဘာဝဘေးလျော့ပါးရေးလုပ်ငန်းနှင့် လူမှုဖွံ့ဖြိုးတိုးတက်ရေး အကောင်အထည်ဖော်ဆောင်ရွက်နေသော ကုလသမဂ္ဂအဖွဲ့အစည်းများနှင့် ပြည်တွင်းပြည်ပ အစိုးရမဟုတ်သော အဖွဲ့အစည်းများကို ချိတ်ဆက်ဖော်ထုတ်ထားခြင်းဖြင့် လိုအပ်သောပေါင်းစပ် ကူညီမှုများ ပြုလုပ်သွားရန်ရည်ရွယ်ပါသည်။

၅. ၁ မောင်တောမြို့နယ် တုံ့ပြန်ဆောင်ရွက်ရေး လုပ်ငန်းစဉ်

စဉ်	လုပ်ငန်းစဉ်	မည်သို့အကောင်အထည်ဖော်ဆောင်ရွက်မည်နည်း	ရရှိသည့်အကျိုးကျေးဇူး	လိုအပ်သော အရင်းအမြစ်	မည်သူတို့တာဝန်ယူဆောင်ရွက်မည်နည်း	ကူညီထောက်ပံ့နိုင်သောအဖွဲ့အစည်းများ	မှတ်ချက်
၁	အသက်ကယ်ရှာဖွေကယ်ဆယ်ရေးလုပ်ငန်းဆောင်ရွက်ခြင်း	သဘာဝဘေးကျရောက်သည့်နေရာသို့သွားရောက်ဆောင်ရွက်ရန်	သဘာဝဘေးခံစားရသူများ၏အသက်အန္တရာယ်ကာကွယ်နိုင်ရန်	အသက်ကယ်ထောက်ပံ့ပစ္စည်းများ	မီးသတ်၊ ကြက်ခြေနီ၊ မြန်မာနိုင်ငံရဲတပ်ဖွဲ့၊ ဌာနဆိုင်ရာများ	လူမှုအဖွဲ့အစည်းများ	

၂	ခိုလှုံသည့်နေရာသို့ ပို့ဆောင်ပေးခြင်း	သတ်မှတ်နေရာ	သဘာဝဘေးခံစားရသူများ၏အသက်အန္တရာယ်ကာကွယ်နိုင်ရန်	မော်တော်ကား၊ မော်တော်ဘုတ်၊ သက်ကယ်စက်လှေ	မီးသတ်၊ ကြက်ခြေနီ၊ မြန်မာနိုင်ငံရဲတပ်ဖွဲ့၊ ဌာနဆိုင်ရာများ	လူမှုအဖွဲ့အစည်းများ	
၃	စားနပ်ရိက္ခာ၊ ဆေးဝါး၊ သောက်သုံးရေနှင့် အသုံးအဆောင်ပစ္စည်းများစုဆောင်းထားရှိရန်	သက်ဆိုင်သောဌာနဆိုင်ရာများ၊လူမှုအဖွဲ့အစည်းများချိတ်ဆက်ပြီး လိုအပ်သောပစ္စည်းများစာရင်းပြုထားရန်	လျှင်မြန်စွာတုံ့ပြန်ဆောင်ရွက်နိုင်ရန်	ပစ္စည်းစာရင်းများ၊ လူအင်အားများ	ကျန်းမာရေးဌာန၊ ဘေးအန္တရာယ်ဆိုင်ရာစီမံခန့်ခွဲရေးဦးစီးဌာန၊ သဘာဝဘေးအန္တရာယ် စီမံခန့်ခွဲရေးကော်မတီ	လူမှုအဖွဲ့အစည်းများ	
၄	အရေးပေါ်တုံ့ပြန်နိုင်ရန်တွက်ဆောင်ရွက်မည့်အစီအမံများရေးဆွဲလုပ်ဆောင်ခြင်း	မြို့နယ်သဘာဝဘေးအန္တရာယ်စီမံခန့်ခွဲရေးကော်မတီ	လျင်မြန်စွာ တုံ့ပြန်ဆောင်ရွက်နိုင်ရန်	-	သဘာဝဘေးအန္တရာယ်စီမံခန့်ခွဲရေးကော်မတီ		
၅	ပျက်စီးဆုံးရှုံးမှုစာရင်းကောက်ယူခြင်း	မြို့နယ်သဘာဝဘေးအန္တရာယ်စီမံခန့်ခွဲရေး ကော်မတီများနှင့် စာရင်းကောက်ယူခြင်း	ပျက်စီးဆုံးရှုံးမှုကို သိရှိနိုင်စေရန်လိုအပ်ချက်များကိုဆောင်ရွက်ပေးနိုင်ရန်	လူ၊ လိုအပ်သောပစ္စည်း	သက်ဆိုင်ရာဌာနဆိုင်ရာများ		

၅. ၂ မောင်တောမြို့နယ်ကြိုတင်ပြင်ဆင်ရေးလုပ်ငန်းစဉ်များ

စဉ်	လုပ်ငန်းစဉ်	မည်သို့အကောင်အထည်ဖော်ဆောင်ရွက်မည်နည်း	ရရှိသည့်အကျိုးကျေးဇူး	လိုအပ်သောအရင်းအမြစ်	မည်သူတို့တာဝန်ယူဆောင်ရွက်မည်နည်း	ကူညီထောက်ပံ့နိုင်သောအဖွဲ့အစည်း	မှတ်ချက်
၁	ပြည်သူလူထုအားသဘာဝဘေးလျော့ပါးရေးအသိပညာပေးသင်တန်းဖွင့်လှစ်ခြင်း (မုန်တိုင်းဘေး၊ မြေပြိုဘေး၊ ငလျင်ဘေး)	ရပ်ကွက်၊ ကျေးရွာအလိုက်၊ သဘာဝဘေးလျော့ပါးရေးဆွေးနွေးပွဲများ၊ သင်တန်းများ၊ လက်ကမ်းစာစောင်များ၊ ဖြန့်ဝေခြင်းများအား အကောင်အထည်ဖော်ဆောင်ရွက်ခြင်း	ကြိုတင်ပြင်ဆင်မှုလုပ်ငန်းများသိရှိပြီးထိခိုက်ဆုံးရှုံးမှုများကိုလျော့နည်းလာစေရန်	လူအင်အား၊ နည်းပညာ	မြို့နယ်သဘာဝဘေးအန္တရာယ်စီမံခန့်ခွဲမှုကော်မတီ၊ သတင်းနှင့်ပြန်ကြားရေးဦးစီးဌာန	UN, NGO, ရခိုင်ပြည်နယ်အစိုးရအဖွဲ့	
၂	ဇာတ်တိုက်အစမ်းလေ့ကျင့်ခန်းများပြုလုပ်ဆောင်ရွက်ခြင်း	ပြည်သူလူထုများနှင့်ပူးပေါင်းဆောင်ရွက်ခြင်း	ကြိုတင်ပြင်ဆင်မှုလုပ်ငန်းများသိရှိပြီးထိခိုက်ဆုံးရှုံးမှုများကိုလျော့နည်းလာစေရန်	လူအင်အား၊ နည်းပညာ	မီးသတ်ဦးစီးဌာန၊ မြို့နယ်အထွေထွေအုပ်ချုပ်ရေးဦးစီးဌာန	မြို့နယ်ဌာနဆိုင်ရာများ၊ လူမှုအဖွဲ့အစည်းများ၊ UN, NGO	-
၃	မုန်တိုင်းသတင်းထုတ်ပြန်ခြင်း	ပြည်သူလူထုများသိရှိရန်ဆော်သြပေးခြင်း	ကြိုတင်ပြင်ဆင်မှုလုပ်ငန်းများသိရှိပြီးထိခိုက်ဆုံးရှုံးမှုများကိုလျော့နည်းလာစေရန်		မြို့နယ်အထွေထွေအုပ်ချုပ်ရေးဦးစီးဌာန၊ မိုးလေဝသနှင့်ဇလဗေဒညွှန်ကြားမှုဦးစီးဌာန၊ ပြန်ကြားရေးနှင့်ပြည်သူ့ဆက်ဆံရေးဦးစီးဌာန၊ မီးသတ်ဦးစီးဌာန	လူမှုရေးအသင်းအဖွဲ့များ	

၄	ခိုလှုံရာနေရာဖော်ထုတ်ခြင်း (ခိုလှုံရာနေရာသတ်မှတ်ထားရှိမှု)	ပြည်သူလူထုများနှင့်ပူးပေါင်းဆောင်ရွက်ပြီး ခိုလှုံရာနေရာများအားသိရှိစေရန်ဆောင်ရွက်ခြင်း	ကြိုတင်ပြင်ဆင်မှုလုပ်ငန်းများသိရှိပြီးထိခိုက်ဆုံးရှုံးမှုများကိုလျော့နည်းလာစေရန်	အဆောက်အဦး	ဘေးအန္တရာယ်စီမံခန့်ခွဲရေးကော်မတီ၊ ရပ်ကျေးအုပ်ချုပ်ရေးမှူး	မြို့နယ်ဌာနဆိုင်ရာများ၊ လူမှုအဖွဲ့စည်းများ၊ UN, NGO	
၅	ဒီရေတောစိုက်ပျိုးထိန်းသိမ်းရေးသင်တန်း	သက်ဆိုင်ရာဒေသခံများ	ရေကာ၊ လှိုင်းကာ၊ လေကာ၊ မြေပြိုခြင်းများလျော့နည်းစေရန်အတွက်		မြို့နယ်အထွေထွေအုပ်ချုပ်ရေးဦးစီးဌာန၊ သစ်တောဦးစီးဌာန၊ စိုက်ပျိုးရေးလုပ်ငန်းဦးစီးဌာန၊ ငါးလုပ်ငန်းဦးစီးဌာန	NGO, UN, ပြည်နယ်အစိုးရအဖွဲ့အစည်း၊ အလှူရှင်များ	
၆	သဘာဝပတ်ဝန်းကျင်ထိန်းသိမ်းရေးသင်တန်း	သက်ဆိုင်ရာဒေသခံများ	ရေကာ၊ လှိုင်းကာ၊ လေကာ၊ မြေပြိုခြင်းများလျော့နည်းစေရန်အတွက်		မြို့နယ်အထွေထွေအုပ်ချုပ်ရေးဦးစီးဌာန၊ သစ်တောဦးစီးဌာန၊ စိုက်ပျိုးရေးလုပ်ငန်းဦးစီးဌာန	NGO, UN, ပြည်နယ်အစိုးရအဖွဲ့အစည်း၊ အလှူရှင်များ	
၇	ဒေသခံဆောက်လုပ်ရေးလုပ်သားများမွမ်းမံသင်တန်း (သဘာဝဘေးဒဏ်ခံ)	သက်ဆိုင်ရာဒေသခံများ	ပိုမိုကောင်းမွန်သော အဆောက်အဦး (ဘေးဒဏ်ခံ)	နည်းပညာ၊ လူအင်အား	NGOs, မြို့နယ်အထွေထွေအုပ်ချုပ်ရေးဦးစီးဌာန၊ သက်ဆိုင်ရာဌာန ဆိုင်ရာများနှင့်ပူးပေါင်းဆောင်ရွက်ခြင်း	NGO, UN, ပြည်နယ်အစိုးရအဖွဲ့အစည်း၊ အလှူရှင်များ	

၅. ၃ မောင်တောမြို့နယ် သဘာဝဘေးလျော့ပါးရေးလုပ်ငန်းစဉ်များ

စဉ်	လုပ်ငန်းစဉ်	မည်သို့အကောင်အထည်ဖော်ဆောင်ရွက်မည်နည်း	ရရှိသည့်အကျိုးကျေးဇူး	လိုအပ်သောအရင်းအမြစ်	မည်သူတို့တာဝန်ယူဆောင်ရွက်မည်နည်း	ကူညီထောက်ပံ့နိုင်သောအဖွဲ့အစည်း	မှတ်ချက်
၁	ကျောက်ပန္နဲအုပ်စုတွင်ဆိုင်ကလုန်းဒဏ်ခံနိုင်သည့်အဆောက်အဦးတည်ဆောက်ရန်	၁၀၀ပေ×၃၀ပေ (၂ထပ်ဆောင်)	ဆိုင်ကလုန်းဒဏ်ခံနိုင်ပြီးရေကြီးလာလျှင် ခိုလှုံနိုင်ရန် လွယ်ကူချောမွေ့စေပါသည်။	နည်းပညာ၊ နေရာ၊ စက်ကရိယာများ၊ ငွေကြေး	မြို့နယ်အထွေထွေအုပ်ချုပ်ရေးဦးစီးဌာန၊ ကျေးလက်ဒေသဖွံ့ဖြိုးရေးဦးစီးဌာန၊ မြေစာရင်းဦးစီးဌာန၊ ဆောက်လုပ်ရေးဦးစီးဌာန	NGO, UN, ပြည်နယ်အစိုးရအဖွဲ့များ	
၂	ကပ်ကောင်းကျေးရွာအုပ်စုတွင်ဆိုင်ကလုန်းဒဏ်ခံနိုင်သည့်အဆောက်အဦးတည်ဆောက်ရန်	၂၀၀ပေ×၆၀ပေ (၂ထပ်ဆောင်)	ဆိုင်ကလုန်းဒဏ်ခံနိုင်ပြီးရေကြီးလာလျှင်လည်းခိုလှုံနိုင်ရန်လွယ်ကူချောမွေ့စေပါသည်။	နည်းပညာ၊ နေရာ၊စက်ကရိယာများ၊ငွေကြေး	မြို့နယ်အထွေထွေအုပ်ချုပ်ရေးဦးစီးဌာန၊ ကျေးလက်ဒေသဖွံ့ဖြိုးရေးဦးစီးဌာန၊ မြေစာရင်းဦးစီးဌာန၊ ဆောက်လုပ်ရေးဦးစီးဌာန	NGO, UN, ပြည်နယ်အစိုးရအဖွဲ့များ	ရွက်ညှိုးတောင်၊ သရက်အုပ်၊ ခြံပင်၊ စံပယ်ပင်ရင်း၊ ကပ်ပကောင်း၊ ရေမျက်တောင်၊ ငါးခူရ၊ အထက်ဖြူမ၊ အောက်ဖြူမရွာများအတွက်ခိုလှုံနိုင်ရန်
၃	ကြိမ်ချောင်းအုပ်စု (မြေထိန်းနံရံပြုလုပ်ရန်)	မြေထိန်းနံရံ (RC) ၂မိုင်	ဒီရေတိုက်စားခြင်း၊ မြေပြိုခြင်းကာကွယ်နိုင်ရန်	နည်းပညာ၊ နေရာ၊ စက်ကရိယာများ၊ ငွေကြေး	မြို့နယ်အထွေထွေအုပ်ချုပ်ရေးဦးစီးဌာန၊ ကျေးလက်ဒေသဖွံ့ဖြိုးရေးဦးစီးဌာန၊ မြေစာရင်းဦးစီးဌာန၊ ဆောက်လုပ်ရေးဦးစီးဌာန	NGO, UN, ပြည်နယ်အစိုးရအဖွဲ့များ	

၄	အလယ်သံကျော်၊ ခြံပင်၊ ငါးခုရ ရွက်ညှိုးတောင်၊ ကျောက်ပန္နူ၊ ဒီရေတောစိုက်ပျိုးခြင်း	ဒီရေတောစိုက်ပျိုး	ရေဒဏ်၊ လေဒဏ်နှင့်ရေတိုက်စားခြင်း မှကာကွယ်နိုင်ရန်	နည်းပညာ၊ နေရာ၊ စက်ကိရိယာများ၊ ငွေကြေး	သစ်တောဦးစီးဌာန၊ ငါးလုပ်ငန်းဦးစီးဌာန၊ စိုက်ပျိုးရေးဦးစီးဌာန၊ ဆည်မြောင်း ဦးစီးဌာန၊ မြို့နယ်အထွေထွေအုပ်ချုပ်ရေးဦးစီးဌာန	NGO, UN, ပြည်နယ်အစိုးရအဖွဲ့များ	
၅	မောင်တောမြို့ပေါ်	ရေမြောင်းတူးဖော် ခြင်းနှင့် ချောင်းမြောင်းများ၊ ရေလမ်းကြောင်းများဖောက်လုပ်ပေးခြင်း	မြို့ပေါ်ရေလွှမ်းမိုးခြင်းအားကာကွယ်ရန်	နည်းပညာ၊ နေရာ၊ စက်ကိရိယာများ၊ ငွေကြေး	မြို့နယ် စည်ပင်သာယာရေးအဖွဲ့၊ မြို့နယ်အထွေထွေအုပ်ချုပ်ရေးဦးစီးဌာန ၊ မြေစာရင်းဦးစီးဌာန	NGO, UN, ပြည်နယ်အစိုးရအဖွဲ့များ	
၆	စမ်းဆမ်းရေသယ်ယူခြင်း၊ မကျည်းကုန်း၊ သာယာကုန်း၊ ရွက်ညှိုးတောင်၊ ကပ်ကောင်း၊ ခြံပြင်၊ စံပယ်ပင်ရင်း၊ အထက်ပြူးမ၊ အောက်ပြူးမ	ရေလှောင်ကန်တည်ဆောက်ရန် (၃၀ပေပတ်လည် အမြင့်၁၀ပေ)	သဘာဝဘေး အန္တရာယ်ဖြစ်ပေါ်လာပါကရေရှားပါးမှုနှင့် ကာကွယ်ရန်(နွေရာသီရေရှားမှုများလျော့နည်းလာစေရန်)	နည်းပညာ၊ နေရာ၊ စက်ကိရိယာများ၊ ငွေကြေး	မြို့နယ်အထွေထွေအုပ်ချုပ်ရေးဦးစီးဌာန၊ ကျေးလက်ဒေသဖွံ့ဖြိုးရေးဦးစီးဌာန၊ မြေစာရင်းဦးစီးဌာန၊ ဆောက်လုပ်ရေးဦးစီးဌာန၊ ဆည်မြောင်းဦးစီးဌာန	NGO, UN, ပြည်နယ်အစိုးရအဖွဲ့များ	(ရွာတစ်ရွာလျှင် တစ်ကန်နှုန်း) တချို့ရွာများတွင် နွေရာသီတွင် လည်းရေရှားပါးမှုများရှိပါသည်။
၇	သုပဏက	ရေလှောင်ကန်တည်ဆောက်ရန် (၃၀ပေပတ်လည် အမြင့်၈ပေ)	သဘာဝဘေး အန္တရာယ်ဖြစ်ပေါ်လာပါက ရေရှားပါးမှုနှင့် ကာကွယ်ရန် (နွေရာသီရေရှားမှုများလျော့နည်းလာစေရန်)	နည်းပညာ၊ နေရာ၊ စက်ကိရိယာများ၊ ငွေကြေး	မြို့နယ်အထွေထွေအုပ်ချုပ်ရေးဦးစီးဌာန၊ ကျေးလက်ဒေသဖွံ့ဖြိုးရေးဦးစီးဌာန၊ မြေစာရင်းဦးစီးဌာန၊ ဆောက်လုပ်ရေးဦးစီးဌာန၊ ဆည်မြောင်းဦးစီးဌာန	NGO, UN, ပြည်နယ်အစိုးရအဖွဲ့များ	

၈	နန်းရာကိုင်းသစ်	ရေလျှော်ကန်တည် ဆောက်ရန် ၃၀ပတ်လည် အမြင့်မြေပေ (နွေရာသီရေ ရှား)	သဘာဝ ဘေးအန္တရာယ် ဖြစ်ပေါ်လာပါက ရေရှားမှုများအားက ာကွယ်ရန်	နည်းပညာ၊ မြေနေရာ၊ စက်ရိယာ များ၊ ငွေကြေး	မြို့နယ်အထွေ ထွေအုပ်ချုပ်ရေးဦးစီး ဌာန၊ ကျေးလက်ဒေသဖွံ ဖြိုးရေးဦးစီးဌာန၊ မြေစာရင်းဦးစီးဌာန၊ ဆောက်လုပ်ရေးဦးစီး ဌာန၊ ဆည်မြောင်းဦး စီးဌာန	NGO, UN, ပြည်နယ်အစိုးရ အဖွဲ့အစည်း၊ အလှူရှင်များ	
---	-----------------	--	---	--	---	--	--

အခန်း (၆)

စီမံချက်ကိုစောင့်ကြည့်စစ်ဆေးခြင်း၊ သုံးသပ်ခြင်းနှင့်ဖြည့်စွက် ပြင်ဆင်ခြင်း

၆. ၁ စောင့်ကြည့်စစ်ဆေးခြင်း

မြို့နယ်သဘာဝဘေးအန္တရာယ် စီမံခန့်ခွဲမှုလုပ်ငန်းစီမံချက်သည် အချိန်ကာလအလိုက် ပြုပြင်ပြောင်းလဲရေးဆွဲရသောလုပ်ငန်းစဉ်ဖြစ်သည်။ ပြောင်းလဲနေသော ဖွဲ့စည်းအုပ်ချုပ်မှုယန္တရား၊ အသစ်ထပ်မံဖွဲ့စည်းလိုက်သော ဥပဒေ၊ နည်းဥပဒေမူဘောင်နှင့် မူဝါဒများအနာဂတ်တွင် ကျရောက်နိုင်ခြေရှိသည့် ဘေးအန္တရာယ်အမျိုးအစားများအပေါ် မူတည်ပြီးစီမံချက်ကို သက်ဝင်လှုပ်ရှားမှုဖြစ်အောင် ပုံမှန်သုံးသပ်ခြင်းနှင့် ဖြည့်စွက်ပြင်ဆင်ခြင်းများ ပြုလုပ်သင့်သည်။ စီမံချက်ကို မြို့နယ်သဘာဝဘေးအန္တရာယ် စီမံခန့်ခွဲမှုကော်မတီဝင်နှင့် ဆက်ကော်မတီဝင်များက ၎င်းတို့သတ်မှတ်ဖော်ထုတ်ထားသည့်အတိုင်း ပြည့်မီအောင် အကောင်အထည်ဖော်နိုင်မှု ရှိ၊ မရှိကို သိရှိတိုင်းတာနိုင်ရန် အောက်ဖော်ပြပါ အညွှန်းကိန်းများကို ဖော်ထုတ်ဆွေးနွေးထားရှိပါသည်။

ကော်မတီဝင်အမည်	အညွှန်းကိန်းများ
မြို့နယ်သဘာဝဘေးအန္တရာယ် စီမံခန့်ခွဲရေးကော်မတီ	<ul style="list-style-type: none"> ▪ မိုးဦးကာလ၊ မိုးနှောင်းကာလများတွင် ဘေးအန္တရာယ်ကျရောက်မည့် ကာလများဖြစ်သောကြောင့် ပုံမှန်တစ်လတစ်ကြိမ်အစည်းဝေးများ ကျင်းပပြုလုပ် ဆောင်ရွက်ရန်ရှိ/မရှိ။ ▪ ဘေးအန္တရာယ်ကျရောက်နိုင်သည့်ကာလမတိုင်မီဇာတ်တိုက်လေ့ကျင့်ခန်းများကို လုပ်ဆောင်ရန် ရှိ/မရှိ။ (ပွင့်လင်းရာသီ ၊ မိုးဦးကျ၊ မိုးနှောင်း) ▪ ရပ်ရွာလူထုအားလုံးသိရှိနားလည်နိုင်ရေးအတွက် ကျရောက်နိုင်သောဘေးအန္တရာယ် အမျိုးအစားအလိုက် ကြိုတင်သတိပေးချက်စနစ်ကို ဖော်ထုတ်သတ်မှတ်ထားရန်။ ▪ ခိုလှုံရာနေရာ အဆောက်အဦများ ဖော်ထုတ်သတ်မှတ်ပြီး ပြည်သူလူထုများအား သိရှိနိုင်ရေးအတွက် လမ်းညွှန်ချက်ပေးရန်။ ▪ ဒေအတွင်း အကောင်အထည်ဖော် ဆောင်ရွက်နေသော မိတ်ဖက်အဖွဲ့အစည်း (UN/INGO,CSOs)နှင့် ကြိုတင်ပေါင်းစပ်ညှိနှိုင်းဆောင်ရွက်ရန်။ ▪ သဘာဝပတ်ဝန်းကျင် ထိန်းသိမ်းရေးနှင့် ဘေးအန္တရာယ်လျော့ပါးရေးဆိုင်ရာကိစ္စရပ်များ (ဒီရေတောထိန်းသိမ်းရေး၊ ပြည်သူလူထုအား ဗဟုသုတပေးရန်၊ မြစ်ကမ်းများမပျက်စီးစေနိုင်ရန် လိုအပ်သော လမ်းညွှန်မှုပေးရန်။ ▪ မြို့နယ်မှအကောင်အထည်ဖော်ဆောင်ရွက်နေသည့်လုပ်ငန်းစဉ်များကို သက်ဆိုင်ရာ အထက်ဌာန(ခရိုင်၊ ပြည်နယ်) သို့ တင်ပြရန်နှင့် လိုအပ်သော အကူအညီများရယူရန်။ ▪ မြို့နယ်ဖွံ့ဖြိုးရေးစီမံကိန်း လုပ်ငန်းစဉ်များတွင် ဘေးလျော့ပါးရေးအစီအမံများထည့်သွင်းလုပ်ဆောင်ရန်။

သတင်းနှင့်ပြန်ကြားရေး ဆက်ကော်မတီ	<ul style="list-style-type: none"> ▪ တစ်မြို့နယ်လုံးဆက်သွယ်အသိပေးနိုင်ရေးအတွက်ဖုန်းနံပါတ်များနှင့် အခြားသင့်လျော်မည့်ဆက်သွယ်ရေးနည်းလမ်းများ ပြုလုပ်ထားခြင်းရှိ/မရှိ။ ▪ ပြည်သူများသို့အချိန်နှင့်တပြေးညီ အသိပေးခြင်းရှိ/မရှိ။ ▪ သဘာဝဘေးအန္တရာယ်အမျိုးအစားအလိုက် အသိပညာပေးခြင်း၊ လက်ကမ်းစာစောင်များဖြန့်ဝေပေးခြင်းစသည့်လုပ်ငန်းများဆောင်ရွက်ထားခြင်းရှိ/မရှိ။ ▪ Viber group များပြုလုပ်ထားခြင်း။
ရှာဖွေကယ်ဆယ်ရေးနှင့် လုံခြုံရေး ဆက်ကော်မတီ	<ul style="list-style-type: none"> ▪ ရှာဖွေကယ်ဆယ်ရေးလုပ်ငန်းဆောင်ရွက်နိုင်ရန် ပေါက်တူး၊ ပေါက်ပြား၊ ချိန်းဆော၊ သက်ကယ်လှေ၊ သက်ကယ်အင်္ကျီ၊ သက်ကယ်ကြိုး၊ သက်ကယ်လှေကား၊ လူနာတင်ယာဉ်ပစ္စည်းများ အဆင်သင့်ရှိ/ မရှိ။ ▪ ရှာဖွေကယ်ဆယ်ရေးဆောင်ရွက်မည့်နေရာ လုံခြုံရေးကောင်းမွန်မှုရှိ/မရှိ။ ▪ ရှာဖွေကယ်ဆယ်ရေးဆောင်ရွက်ရန်အသင်းအဖွဲ့အစည်းများဖွဲ့စည်းထားခြင်း။ ▪ ရှာဖွေကယ်ဆယ်ရေးသင်တန်းများပြုလုပ်ဆောင်ရွက်ခြင်း။
အရေးပေါ် အခြေအနေထောက်ပံ့ပို့ဆောင်ရေးနှင့် လမ်းကြောင်းရှင်းလင်းရေးဆက်ကော်မတီ	<ul style="list-style-type: none"> ▪ အရေးပေါ် တုံ့ပြန်ဆောင်ရွက်ရေးလုပ်ငန်းစီမံချက်ရေးဆွဲဆောင်ရွက်ထားရှိမှု ရှိ/မရှိ။ ▪ ထောက်ပံ့ပို့ဆောင်ရေးယာဉ်များ စီမံထားရှိမှု ရှိ/မရှိ။ ▪ ထောက်ပံ့ပေးမည့်စားနပ်ရိက္ခာပစ္စည်းများစု ဆောင်းထားရှိမှု ရှိ/မရှိ။ ▪ ထောက်ပံ့ပေးမည့်ပစ္စည်းပို့ဆောင်ရေးအတွက် လိုအပ်သည့်လမ်းကြောင်း နှင့် ကြာချိန်များ ရွေးချယ်ထားမှု ရှိ/မရှိ။
အရေးပေါ် အခြေအနေရွှေ့ပြောင်းရေးနှင့် နေရာချထားရေးဆက်ကော်မတီ	<ul style="list-style-type: none"> ▪ ခိုလှုံမည့်အဆောက်အဦများ ကြိုတင်စာရင်းကောက်ယူခြင်းနှင့် စနစ်တကျစီမံထားရှိမှု ရှိ/မရှိ။ ▪ အရေးပေါ်ကာလရွှေ့ပြောင်းမည့်ယာဉ်များ အသင့်ဆောင်ရွက်ထားမှု ရှိ/မရှိ။ ▪ ခိုလှုံမည့်သူများကို စနစ်တကျစီစဉ်ထား ရှိခြင်းရှိ/မရှိ။ (ကလေးသူငယ်၊ ကိုယ်ဝန်ဆောင်၊ မသန်စွမ်း၊ သက်ကြီးရွယ်အို) ▪ ခိုလှုံမည့်နေရာများမရှိလျှင် နောက်ထပ်ပြောင်းရွှေ့နိုင်မည့်ဘေးကင်းလုံခြုံသောနေရာများအားရှာဖွေဖော်ထုတ်ထားရန်
ကျန်းမာရေးစောင့်ရှောက်မှုဆက်ကော်မတီ	<ul style="list-style-type: none"> ▪ အရေးပေါ် ကျန်းမာရေးလုပ်ငန်းစောင့်ရှောက်မှုဆောင်ရွက်နိုင်ရန် မြို့ပေါ်ကျေးရွာအလိုက် အဖွဲ့အစည်းများ စနစ်တကျ ဖွဲ့စည်းထားခြင်း ရှိ/မရှိ။

	<ul style="list-style-type: none"> ▪ အရေးပေါ်ဆေးဝါးများ လုံလောက်စွာစုဆောင်းထားခြင်း ရှိ/မရှိ။ ▪ အရေးပေါ်လူနာတင်ယာဉ်အဆင်သင့်စီစဉ်ထား ခြင်းရှိမှု ရှိ/မရှိ။ ▪ အရေးပေါ်စောင့်ရှောက်မှုအဖွဲ့အား လိုအပ်သောကျန်းမာရေး သင်တန်းများဖွင့်လှစ်ထားခြင်း။
အလှူငွေထောက်ပံ့ရေးနှင့်ပစ္စည်းလက်ခံရေး ဆပ်ကော်မတီ	<ul style="list-style-type: none"> ▪ အလှူငွေစာရင်းနှင့်ပစ္စည်းစာရင်းပုံစံကို ကြိုတင်ပြုလုပ်ထား ခြင်းရှိ/မရှိ။ ▪ တစ်သီးပုဂ္ဂလအလှူငွေနှင့် အဖွဲ့အစည်းများထံမှ လှူဒါန်း ထားသော ပစ္စည်းအမျိုးအစား အလိုက်စာရင်းကို ကြိုတင် ဆောင်ရွက်ထားခြင်း။ ▪ ဘေးဒုက္ခဖြစ်သည့်နေရာဒေသများတွင်ငွေပစ္စည်းလှူဒါန်း ထောက်ပံ့မှုစာရင်းကို ပြုလုပ်ထားခြင်း ရှိ/မရှိ။ ▪ ဖြန့်ဝေဆောင်ရွက်ခြင်းနှင့် လက်ကျန်စာရင်း များအား အစီရင်ခံစာတင်ပြဆောင်ရွက်ခြင်း။
ပျက်စီးဆုံးရှုံးမှုစာရင်းဇယားကောက်ယူရေး နှင့် အတည်ပြုရေးဆပ်ကော်မတီ	<ul style="list-style-type: none"> ▪ သက်ဆိုင်ရာကဏ္ဍအလိုက် ကြိုတင်စာရင်းကောက်ယူ ထားခြင်းရှိ/မရှိ (လူ၊ တိရစ္ဆာန်၊ အဆောက်အဦး၊ စိုက်ပျိုး မြေ၊ စက်ပစ္စည်း၊ တာတမံ၊ ဆည်မြောင်း၊ လမ်း၊ တံတား။ ▪ သဘာဝဘေးအန္တရာယ်ကျရောက်ပြီးနောက် ဒေသများသို့ သွားရောက်ပြီး တိကျသော ပျက်စီးဆုံးရှုံးမှုစာရင်းကောက် ယူဆောင်ရွက်ထားရှိခြင်း။ ▪ စာရင်းကောက်ယူရန်အတွက် ဖြည့်စွက်ပုံစံ များကြို တင်ပြုစုထားခြင်း ရှိ/မရှိ။ ▪ လိုအပ်သော ဖုန်းနံပါတ်များပြုစုထားရှိခြင်း။
ပြန်လည်ထူထောင်ရေးနှင့် နေရာချထားရေး ဆပ်ကော်မတီ	<ul style="list-style-type: none"> ▪ လုံလောက်သောရံပုံငွေများ လျာထားမှု ရှိ/မရှိ။ ▪ ဘေးကျရောက်ပါက သင့်တော်သော ခိုလှုံရာနေရာအဖြစ် ရွေးချယ်ဆောင်ရွက် ထားရှိခြင်းရှိ၊ မရှိ။ ▪ ပြန်လည်တည်ဆောက်ရာတွင် ဆောက်လုပ်ပြီးနေအိမ် အဆောက်အအုံများ ဆောက်ခိုင်ခံ့မှု ရှိ/မရှိ။

၆.၂ စီမံချက်ပြန်လည်သုံးသပ်ခြင်းနှင့်ဖြည့်စွက်ပြင်ဆင်ခြင်း

မြို့နယ်သဘာဝဘေးစီမံခန့်ခွဲမှု လုပ်ငန်းစီမံချက်၏ ထိရောက်စွာ လုပ်ဆောင်ခြင်းရှိ/မရှိကို ပြန်လည် ဆန်းစစ်ရန် လိုအပ်ပါသည်။ ထို့သို့စီမံချက်အား ပြန်လည်ဆန်းစစ်ရခြင်း၏ ရည်ရွယ်ချက်များမှာ-

- (က) စီမံချက်ပါလုပ်ငန်းများကို လက်တွေ့လုပ်ဆောင်နိုင်မှု

- (ခ) လူအင်အားအပါအဝင် အခြားသော အရင်းအမြစ်များ လုံလောက်မှု
- (ဂ) ကော်မတီနှင့် (ဆပ်)ကော်မတီများကြား ပူးပေါင်းဆောင်ရွက်နိုင်မှု
- (ဃ) ပြည်သူ့လူထု၏ ပူးပေါင်းဆောင်ရွက်မှုစသည်တို့ကို ပြန်လည်သုံးသပ်ရန် ဖြစ်ပါသည်။

ဤသို့ ပြန်လည်ဆန်းစစ်နိုင်ရန်အတွက် ဇာတ်တိုက်လေ့ကျင့်ခန်းများ ဆောင်ရွက်ခြင်း၊ စီမံချက်အကောင်အထည်ဖော်နိုင်မှု အလုပ်ရုံဆွေးနွေးပွဲများပြုလုပ်ခြင်း၊ ကော်မတီနှင့်ဆပ်ကော်မတီ အသီးသီးတို့၏ ဆွေးနွေးပွဲများပြုလုပ်ခြင်းစသည့် နည်းလမ်းများဖြင့် ဆောင်ရွက်နိုင်ပါသည်။ ထိုသို့ပြန်လည်ဆန်းစစ်ရာတွင် အောက်ပါ လိုအပ်ချက်များ တွေ့ရှိပါက စီမံချက်အား ပြင်ဆင်ရမည်ဖြစ်ပါသည်။

- (က) ဖွဲ့စည်းပုံပြောင်းလဲခြင်း။
- (ခ) သတင်းပို့ခြင်း၊ သတင်းလက်ခံခြင်းစသည်တို့ ကောင်းစွာမလုပ်ဆောင်နိုင်ခြင်း။
- (ဂ) ဇာတ်တိုက်လေ့ကျင့်ခန်းပြုလုပ်ပြီးနောက် တွေ့ရှိလာသည့် အားနည်းချက်များ။
- (ဃ) လူအင်အားအပါအဝင် အခြားသောအရင်းအမြစ်များ၏ စာရင်းဇယားများကိုပြောင်းလဲခြင်း။
- (င) ပြည်ထောင်စုတိုင်းဒေသကြီးအစိုးရ၏ ညွှန်ကြားချက်အသစ်များ ရရှိခြင်းတို့ ဖြစ်ပါသည်။ မြို့နယ် သဘာဝဘေးစီမံခန့်ခွဲမှုလုပ်ငန်းစီမံချက်ကို တစ်နှစ်လျှင်အနည်းဆုံးတစ်ကြိမ်ခန့် ပြန်လည်သုံးသပ်၍ လိုအပ်ချက်များတွေ့ရှိပါက ဖြည့်စွက်ပြင်ဆင်ရမည် ဖြစ်ပါသည်။

၆. ၂. ၁ စီမံချက်ကိုအကောင်အထည်ဖော်ရာတွင် ကြုံတွေ့နိုင်မည့် အဟန့်အတားများ

မြို့နယ်ဘေးအန္တရာယ်ဆိုင်ရာ စီမံခန့်ခွဲမှု ကော်မတီဝင်များ၏ ဆွေးနွေးမှုအရ အောက်ဖော်ပြပါ အဟန့်အတားနှင့် စိန်ခေါ်မှုများကြောင့် စီမံချက်ပါလုပ်ငန်းများကို အကောင်အထည်ဖော်ရာတွင် ကန့်သတ်မှုများရှိနိုင်သည်ကို ဆွေးနွေးခဲ့ပါသည်။

- ၁) ဘေးအန္တရာယ် ကျရောက်ပါက အဓိက စီမံအုပ်ချုပ်မှုပေးနိုင်သော၊ ဘေးအန္တရာယ် စီမံခန့်ခွဲမှုဆိုင်ရာ စွမ်းဆောင်ရည်မြှင့်တင်ခြင်းသင်တန်း တက်ရောက်ပြီးသော မြို့နယ်ဘေးအန္တရာယ် ဆိုင်ရာစီမံခန့်ခွဲမှုကော်မတီဝင်များမှာ တာဝန်ထမ်းဆောင်မှုအရ အပြောင်းအရွှေ့ပြုလုပ်ခြင်း၊ ပင်မဌာန၏ တာဝန်နှင့်ဝတ္တရားများကို အဓိကထားလုပ်ဆောင်ပြီး သဘာဝဘေးအန္တရာယ် စီမံခန့်ခွဲခြင်းအတွက် လုံလောက်သော ဝန်ထမ်းအင်အားမရှိခြင်းစသည့် ကန့်သတ်မှုများရှိခြင်း။
- ၂) ကယ်ဆယ်ရေးလုပ်သားများအတွက် လိုအပ်သော အထောက်အကူပြုပစ္စည်းများနှင့် ပံ့ပိုးမှုများ (ကယ်ဆယ်ရေးသုံးပစ္စည်း၊ အရေးပေါ် ဆက်သွယ်ရေးသုံးပစ္စည်းနှင့် ထောက်ပံ့ပို့ဆောင်ရေး လုပ်ငန်းသုံးပစ္စည်းများ (မော်တော်ဘုတ်၊ စက်လှေ၊ စက်သုံးဆီ) တွင် ကန့်သတ်မှု၊ လိုအပ်မှုများ ရှိနေခြင်း။
- ၃) တုံ့ပြန်ဆောင်ရွက်ခြင်းလုပ်ငန်းများ လျင်မြန်ထိရောက်စွာဆောင်ရွက်နိုင်ရန် မြို့နယ်အဆင့်တွင် ရိက္ခာနှင့် ကယ်ဆယ်ရေးသုံးပစ္စည်း သိုလှောင်ရုံများလိုအပ်ခြင်း။
- ၄) ရပ်ရွာလူထုအသိပညာပေးရေးလုပ်ငန်း၊ ဇာတ်တိုက်လေ့ကျင့်ခြင်းနှင့် ကြိုတင်သတိပေးချက်များ ထိရောက်စွာဖြန့်ဖြူးနိုင်ရန် (ဆက်သွယ်ရေးသုံးပစ္စည်းများ) ငွေကြေးလျာထားချက်နှင့် ပံ့ပိုးမှုများလိုအပ်ခြင်း။
- ၅) ရခိုင်ပြည်နယ်၏ ပထဝီအနေအထားအရ ပင်လယ်နှင့်ထိစပ်ခြင်း၊ မြစ်ချောင်းများပေါများခြင်းကြောင့် ဆိုင်ကလုန်းမုန်တိုင်းအပြင်၊ မုန်တိုင်းဒီရေလှိုင်းများပါဝင်ရောက်ခြင်း၊ ရေလမ်းခရီးကိုသာ အဓိကထားသွားလာမှုပြုရခြင်းကြောင့် ဘေးလွတ်ရာသို့ရွှေ့ပြောင်းရေးနှင့် ခိုလှုံရာနေရာများ (ဆိုင်ကလုန်းဒဏ်ခံနိုင်သည့် အဆောက်အဦးနှင့် ဘေးလျော့ပါးရေးဆိုင်ရာ အခြေခံအဆောက် အဦးများလိုအပ်ခြင်း။)

၆) စိုက်ပျိုးရေးလုပ်ငန်းကို အဓိကထားလုပ်ကိုင်ခြင်းကြောင့် ဘေးကျရောက်ပြီးကာလ စပါးစိုက်ခင်းများ လျင်မြန်စွာစိုက်ပျိုးနိုင်ရန် မျိုးစပါးများ သို့လှောင်ထားရန်လိုအပ်ခြင်း၊ ကမ်းပါးပြိုခြင်းဘေး လျော့နည်းစေရန် ဒီရေတောစိုက်ပျိုးခြင်းနှင့် ထိန်းသိမ်းခြင်း လုပ်ငန်းများကို ပြည်သူလူထုနှင့် စီးပွားရေးလုပ်ငန်းရှင်များ ပါဝင်လာရန် စည်းရုံးခြင်းနှင့် အသိပညာပေးခြင်း စသည်တို့ကို ပြုလုပ်ရန်လိုအပ်ကြောင်း တွေ့ရသည်။

၆. ၃ နိဂုံး

မောင်တောမြို့နယ် သဘာဝဘေးအန္တရာယ်ဆိုင်ရာ စီမံခန့်ခွဲမှုလုပ်ငန်းစီမံချက်ကို ဘေးအန္တရာယ် မကျရောက်မီ၊ ကျရောက်နေစဉ်နှင့် ကျရောက်ပြီးဟူ၍ ရေးဆွဲထားပါသည်။ မြန်မာနိုင်ငံအတွင်းရှိ မြို့နယ်အများစုမှာ ဘေးအမျိုးမျိုးတို့ အန္တရာယ်များ ကျရောက်နိုင်သောကြောင့် စီမံချက်ကို မြို့နယ်အတွင်း ကျရောက်နိုင်ခြေများသော ဘေးအမျိုးအစား အလိုက် ဘေးအန္တရာယ်ဆိုင်ရာ စီမံခန့်ခွဲမှုအတွက် ဆောင်ရွက်ရန်နည်းလမ်းများ ပါရှိပါသည်။

မြို့နယ်သဘာဝဘေးအန္တရာယ်ဆိုင်ရာ စီမံခန့်ခွဲမှုလုပ်ငန်းစီမံချက်ကို အစိုးရဦးစီးဌာနအားလုံးနှင့် ပြည်တွင်းပြည်ပ အစိုးရမဟုတ်သော အဖွဲ့အစည်းများစသည့် အခြားသောအဖွဲ့အစည်းများ၏ ပူးပေါင်းပါဝင်မှုဖြင့် ရေးဆွဲထားခြင်း ဖြစ်ပါသည်။ စီမံချက်ကိုသက်ဝင်လှုပ်ရှားမှုရှိစေရန် လက်တွေ့အကောင်အထည်ဖော်ရာတွင် သဘာဝဘေးအန္တရာယ် ဆိုင်ရာစီမံခန့်ခွဲမှုအဖွဲ့ ဆပ်ကော်မတီအသီးသီးတို့နှင့် အကျိုးတူအားလုံးပါဝင်သော ဇာတ်တိုက်လေ့ကျင့်ခြင်း၊ ဆပ် ကော်မတီအလိုက် ပုံမှန်အစည်းဝေးများပြုလုပ်ခြင်း၊ ဖြစ်ပေါ်ပြောင်းလဲနေသော သဘာဝ၏ ဘေးအန္တရာယ်ဆိုင်ရာ စည်းမျဉ်း၊ နည်းဥပဒေများနှင့် မြို့နယ်အတွင်း လိုအပ်ချက်များအပေါ်မူတည်၍ ပိုမိုပြည့်စုံကောင်းမွန်သော စီမံချက်များကို ရေးဆွဲခြင်းဖြင့် မောင်တောမြို့နယ်နေ ပြည်သူများသည် သဘာဝဘေးအန္တရာယ်ဒဏ်ကို ကြိုကြိုခံ ရင်ဆိုင်နိုင်စွမ်းရှိပြီး၊ ရေရှည်ဖွံ့ဖြိုးတိုးတက်သော မြို့နယ်တစ်ခုဖြစ်လာ နိုင်မည်ဖြစ်ပါသည်။

နောက်ဆက်တွဲ

နောက်ဆက်တွဲ (၁) မောင်တောမြို့နယ်အတွင်း ရပ်ကွက်/ကျေးရွာအုပ်စုအလိုက် အုပ်ချုပ်ရေးမှူး/ ခေတ္တအုပ်ချုပ်ရေးမှူးများအမည်၊ ဆက်သွယ်ရမည့်ဖုန်းနံပါတ်များစာရင်း

စဉ်	ရပ်ကျေးအမည်	တိုင်းရင်းသားသီးသန့်/ ရောနှော/ဘင်္ဂလီသီးသန့်	အုပ်ချုပ်ရေးမှူး/ ခေတ္တအုပ်ချုပ်ရေးမှူးအမည်	ဆက်သွယ်ရမည့် ဖုန်းနံပါတ်	မှတ်ချက်
၁	ခြံပြင်အုပ်စု	တိုင်းရင်းသားသီးသန့်	ဦးကျော်မင်းသန်း	၀၉၄၉၄၃၅၇၅၀	
၂	အောင်ဇေယျအုပ်စု	တိုင်းရင်းသားသီးသန့်	ဦးမောင်မြထွန်း	၀၉၂၆၄၆၀၃၆၇၀	
၃	မြို့သစ်အုပ်စု	တိုင်းရင်းသားသီးသန့်	ဦးဘတင်	၀၉၄၉၆၆၂၁၄၂ ၀၉၄၉၆၅၈၂၈၆	
၄	မြို့မအနောက်ရပ်ကွက်	ရောနှော	ဦးမောင်ဒိုင်းချေ	၀၉၂၆၃၇၁၉၄၂၁	
၅	မြို့မအရှေ့ရပ်ကွက်	ရောနှော	ဦးညိုထွန်း	၀၉၄၂၁၇၃၂၆၉၁	
၆	မြို့မမြောက်ရပ်ကွက်	ရောနှော	ဦးတင်အောင်	၀၉၄၂၁၇၂၃၈၅၅	
၇	၄-မိုင်ရပ်ကွက်	ရောနှော	ဦးမောင်လှကျော်	၀၉၄၉၆၅၈၂၉၅ ၀၉၄၂၁၇၃၂၉၂၆	
၈	မြို့သူကြီးကျေးရွာအုပ်စု	ရောနှော	ဦးမဲသံလုံး	၀၉၂၆၁၂၈၆၈၃၃	
၉	နွားရုံတောင်ကျေးရွာအုပ်စု	ရောနှော	ဦးသိန်းမြအောင်	၀၉၄၂၁၇၆၂၀၉၈	
၁၀	ကျီးကန်းပြင်ကျေးရွာအုပ်စု	ရောနှော	ဦးဇော်ဖြိုးထွန်း	၀၉၄၅၀၃၆၆၈၂၈	
၁၁	မောင်နှမအုပ်စု	ရောနှော	ဦးကျော်ကျော်ဦး	၀၉၂၆၀၇၈၂၃၉၆	
၁၂	ရွှေဇားအုပ်စု	ရောနှော	ဦးစိုးဝင်းချေ	၀၉၂၅၂၄၅၈၉၅၇ ၀၉၂၅၃၄၈၄၁၆၁	
၁၃	သရက်အုပ်စု	ရောနှော	ဦးထွန်းအေးမောင်	၀၀၃၃၆၂၃၆၃၁	
၁၄	ရွက်ညိုတောင်အုပ်စု	ရောနှော	ဦးညီညီ	၀၉၃၆၈၅၇၉၄၇ ၀၉၃၆၄၈၉၉၃၂	
၁၅	ကပ္ပကောင်းအုပ်စု	ရောနှော	ဦးမောင်သန်း	၀၉၄၅၀၇၇၇၉	

၁၆	ငါးခူရအုပ်စု	ရောနှော	ဦးကျော်ကျိအောင်	၀၉၄၉၆၇၆၉၄၀	
၁၇	အထက်ပြူးမအုပ်စု	ရောနှော	ဦးမောင်ထွန်းလှိုင်	၀၉၂၆၄၆၀၄၅၁၁	
၁၈	ပြူးမကညင်တန်းအုပ်စု	ရောနှော	ဦးဘသန်း	၀၉၂၅၃၅၆၇၇၁၂	
၁၉	ဇားဝပ်ချောင်းအုပ်စု	ရောနှော	ဦးထွန်းထွန်းဝင်း	၀၉၄၉၆၄၁၂၈၆	
၂၀	ရေမျက်တောင်အုပ်စု	ရောနှော	ဦးမြအောင်ကျော်	၀၉၂၆၁၅၄၅၁၆၅	
၂၁	လောင်းဒုံအုပ်စု	ရောနှော	ဦးမောင်ရဲကျော်	၀၉၄၅၁၂၁၃၆၃၁	
၂၂	စံကားပင်ရင်းအုပ်စု	ရောနှော	ဦးအိမ်စိုးမောင်	၀၉၂၅၃၁၂၉၀၈၅ ၀၉၂၅၁၁၄၀၈၇၇	
၂၃	ကြိမ်ချောင်းအုပ်စု	ရောနှော	ဦးကိုကိုအောင်	၀၉၂၅၀၇၆၆၉၈၁ ၀၉၂၅၀၈၈၄၃၂၇	
၂၄	ရန်အောင်မြင်အုပ်စု	ရောနှော	ဦးသိန်းနိုင်ဝင်း	၀၉၂၅၂၅၄၉၈၃၆	
၂၅	မင်းကြီးအုပ်စု	ရောနှော	ဦးလှထွန်း	၀၉၂၆၄၂၈၂၄၇၅	
၂၆	ပဒကားရွာသစ်အုပ်စု	ရောနှော	ဦးမောင်လှ	၀၉၂၅၃၁၂၉၁၇၂	
၂၇	ဝက်ကျိန်းအုပ်စု	ရောနှော	ဦးထွန်းပုံ	၀၉၄၅၄၂၉၅၅၁၀	
၂၈	နတ်ချောင်းအုပ်စု	ရောနှော	ဦးဝင်းဘို	၀၉၄၅၄၂၉၀၂၁၆	
၂၉	ရေနောက်ငါးသားအုပ်စု	ရောနှော	ဦးမောင်မြ	၀၉၂၅၀၇၆၆၈၂၅	
၃၀	တမန်းသားအုပ်စု	ရောနှော	ဦးသိန်းညွန့်	၀၉၂၆၄၉၄၄၅၀၄	
၃၁	နန်းရာကိုင်းအုပ်စု	ရောနှော	ဦးကိုန်းအောင်	၀၉၂၄၅၁၂၃၂၈၀	
၃၂	သစ်တုံးနားခွဆုံအုပ်စု	ရောနှော	ဦးတင်အောင်	၀၉၄၅၁၃၂၃၈၂၀	
၃၃	သက်ကိုင်းညှာအုပ်စု	ရောနှော	ဦးထွန်းစိန်	၀၉၄၉၂၂၃၇၇၉ ၀၉၂၆၄၇၈၀၀၁၈	
၃၄	အောင်ဇံအုပ်စု	ရောနှော	ဦးအောင်ကျော်စိန်	၀၉၂၆၀၄၃၉၄၈၁	
၃၅	ကြောင်နဖေအုပ်စု	ရောနှော	ဦးမိုးအိမ်	၀၉၂၆၃၃၅၉၁၁	
၃၆	ရဲအောင်စံရဖွေအုပ်စု	ရောနှော	ဦးဇော်ဝင်းအောင်	၀၉၂၆၀၂၆၅၀၂၈	
၃၇	ကာလာဒေးဖက်အုပ်စု	ရောနှော	ဦးသိန်းရွှေဦး	၀၉၂၆၀၇၃၈၀၂၈	

၃၈	တပ်ချောင်းအုပ်စု	ရောနှော	ဦးအောင်လှိုင်	၀၉၂၅၃၁၂၈၉၉၄	စာရေးဖုန်း
၃၉	အင်ဒူလာအုပ်စု	ရောနှော	ဦးမောင်ဘစိန်	၀၉၂၆၂၄၅၃၈၇၅	
၄၀	ညောင်ချောင်းအုပ်စု	ရောနှော	ဦးအောင်ထွန်းလှ	၀၉၂၅၂၀၅၆၆၆၆ ၀၉၄၉၆၄၂၀၉၂	
၄၁	တပ်ဦးချောင်းအုပ်စု	ရောနှော	ဦးမောင်ဘထွန်း	၀၉၂၆၃၃၅၅၂၃၇ ၀၉၄၅၀၅၆၃၁၂၃	
၄၂	ဒုချီးယားတန်းအုပ်စု	ရောနှော	ဦးစောမောင်	၀၉၄၅၃၅၅၁၅၈၉	
၄၃	ဂေါ်ဒူသာရအုပ်စု	ရောနှော	ဦးတင်အောင်	၀၉၄၅၀၆၄၃၇၀၀	
၄၄	ဝါးချအုပ်စု	ရောနှော	ဦးမောင်မောင်သိန်း	၀၉၄၉၀၀၃၂၆၄	
၄၅	ဇော်မတက်အုပ်စု	ရောနှော	ဦးမောင်သန်းချို	၀၉၄၅၃၉၀၄၈၁၂	
၄၆	ဦးဒေါင်းအုပ်စု	ရောနှော	ဦးဦးတင်မောင်	၀၉၄၉၆၄၀၄၈၇ ၀၉၄၅၀၅၅၈၃၃၄	
၄၇	ကျောက်ပန္နဲအုပ်စု	ရောနှော	ဦးမောင်သိန်းအောင်	၀၉၂၆၄၆၀၇၅၀၇	
၄၈	အင်းဒင်အုပ်စု	ရောနှော	ဦးမောင်သိန်းချေ	၀၉၃၃၆၂၃၃၇၄ ၀၉၄၅၀၈၆၉၀၇၉ ၀၉၄၅၀၅၅၈၃၅၇	
၄၉	အလယ်သံကျော်အုပ်စု	ရောနှော	ဦးတင်လှ	၀၉၈၅၂၀၁၉၈ ၀၉၄၅၀၆၈၃၁၆၂	
၅၀	တောင်ပြိုရပ်ကွက် (၁)	ရောနှော	ဦးတင်မိုးထွန်း	၀၉၂၅၁၀၂၀၆၂၃	
၅၁	တောင်ပြိုရပ်ကွက် (၂)	ရောနှော	ဦးကျော်ဇံလှ	၀၉၂၆၄၈၇၁၁၆၆	
၅၂	တောင်ပြိုရပ်ကွက် (၃)	ရောနှော	ဦးမောင်သန်းချေ	၀၉၂၆၄၃၉၀၉၂၈	
၅၃	တောင်ပြိုရပ်ကွက် (၄)	ရောနှော	ဦးအောင်ဇော်လတ်		
၅၄	မီးတိုက်အုပ်စု	ရောနှော	ဦးမောင်သာထွန်း	၀၉၂၆၇၃၉၆၆၃၁	
၅၅	သဲချောင်းအုပ်စု	ရောနှော	ဦးမောင်စိန်ထွန်း	၀၉၂၆၄၇၈၆၀၃၈	
၅၆	ကွမ်းသီးပင်အုပ်စု	ရောနှော	ဦးအထွန်းချေ	၀၉၂၅၂၆၆၉၂၉၇	

၅၇	မြို့မတောင်ရပ်ကွက်	ဘင်္ဂလီသီးသန့်	အိဆုပ်	၀၉၄၂၁၇၂၃၉၀၆	
၅၈	ရွာသစ်ကေရပ်ကွက်	ဘင်္ဂလီသီးသန့်	အဘူဖွေယာဇ်	၀၉၄၅၀၅၄၂၁၅၈	
၅၉	ကညင်တန်း(မြို့မ)အုပ်စု	ဘင်္ဂလီသီးသန့်	အဒုရာမာန်	၀၉၄၂၁၇၂၃၅၇၁	
၆၀	မြို့ဦးကျေးရွာအုပ်စု	ဘင်္ဂလီသီးသန့်	ဟင်္ဂကုရာမာန်	၀၉၄၂၁၇၂၃၉၂၀	
၆၁	သီဟိုဠ်ကျွန်းအုပ်စု	ဘင်္ဂလီသီးသန့်	မာမတ်အိနစ်	၀၉၂၅၀၄၅၃၇၁၀	
၆၂	ဇင်ပိုင်ညာအုပ်စု	ဘင်္ဂလီသီးသန့်	မာမတ်ရီယာဇ်	၀၉၄၅၀၆၈၁၈၂၈	
၆၃	ကျောက်လှေကားအုပ်စု	ဘင်္ဂလီသီးသန့်	နူရ်အာမိန်	၀၉၃၁၉၈၀၂၀၅ ၀၉၂၆၄၆၁၅၆၀၇	
၆၄	ပေါင်းဇားအုပ်စု	ဘင်္ဂလီသီးသန့်	နော်ဇူဟူဆောင်း	၀၉၃၃၆၂၂၇၄၆	
၆၅	ကညင်တောအုပ်စု	ဘင်္ဂလီသီးသန့်	အဘူကာဆိန်း	၀၉၃၃၆၂၃၃၃၆	
၆၆	လှဖိုးခေါင်းအုပ်စု	ဘင်္ဂလီသီးသန့်	ဆွေတာမိန်	၀၉၄၉၆၄၁၉၀၈	
၆၇	မင်္ဂလာကြီးအုပ်စု	ဘင်္ဂလီသီးသန့်	မောင်မောင်တင်	၀၉၃၂၆၀၈၉၆၂ ၀၉၃၀၅၈၆၁၄၂	
၆၈	သက္ကေပြင်အုပ်စု	ဘင်္ဂလီသီးသန့်	အာမတ်ဟူဆိန်း	၀၉၄၉၆၇၆၃၅၀	
၆၉	ငန်းချောင်းအုပ်စု	ဘင်္ဂလီသီးသန့်	မာမတ်ကာလတ်(ခ)မောင်ဝင်းဌေး	၀၉၄၉၆၅၈၂၀၃	
၇၀	ရေခပ်ချောင်းခွဆုံအုပ်စု	ဘင်္ဂလီသီးသန့်	အဒူဘာကမ်	၀၉၄၉၆၆၀၆၀၆	
၇၁	ကျောက်ပြင်ဆိပ်အုပ်စု	ဘင်္ဂလီသီးသန့်	ဟာလေအာမတ်	၀၉၂၆၄၉၁၁၀၄၉	
၇၂	ကျားခေါင်းတောင်အုပ်စု	ဘင်္ဂလီသီးသန့်	နော်ဇီမူလ္လာ	၀၉၂၆၄၉၇၅၉၉၄	
၇၃	ပွင့်ဖြူချောင်းအုပ်စု	ဘင်္ဂလီသီးသန့်	နူရ်ဟာရိုမ်း	၀၉၂၅၃၁၃၈၅၂၃	
၇၄	ရေတွင်းကျွန်းအုပ်စု	ဘင်္ဂလီသီးသန့်	မာမတ်ဖွေယာဇ်	၀၉၃၂၈၅၅၉၀၃	
၇၅	ကြက်ရိုးပြင်အုပ်စု	ဘင်္ဂလီသီးသန့်	အဒူဂေါ်ရုံး(ခ)မောင်မောင်ကြီး	၀၉၄၄၀၄၉၈၉၁၃	
၇၆	ငါးစားကြူးအုပ်စု	ဘင်္ဂလီသီးသန့်	မာမတ်ဆော်လိမ်	၀၉၄၅၀၅၆၂၁၆၁ ၀၉၂၅၉၉၁၀၃၆၈ ၀၉၄၉၆၅၃၆၂၅	
၇၇	ခိုးတန်းအုပ်စု	ဘင်္ဂလီသီးသန့်	ဆူတန်ဟာကိန်း	၀၉၂၆၂၄၄၅၈၀၃	

၇၈	စပွါယ်ကုံးအုပ်စု	ဘင်္ဂလီသီးသန့်	မာမတ်အိနစ်	၀၉၂၅၅၈၉၂၂၉၆	
၇၉	ဦးရှည်ကျအုပ်စု	ဘင်္ဂလီသီးသန့်	အာမိရ်ဟာကိန်း	၀၉၃၃၆၂၃၄၂၁	
၈၀	သူဦးလာအုပ်စု	ဘင်္ဂလီသီးသန့်	မာမတ်ရှော်ဖိတ်	၀၉၃၀၇၃၆၆၀၀	
၈၁	ဒါးကြီးစားအုပ်စု	ဘင်္ဂလီသီးသန့်	အုစ်မာန်	၀၉၃၁၉၈၀၂၁၉	
၈၂	မြောတောင်အုပ်စု	ဘင်္ဂလီသီးသန့်	အာယုခါန်	၀၉၄၉၆၅၈၁၈၂ ၀၉၂၅၂၁၈၄၆၅၆	
၈၃	မြို့မိချောင်းအုပ်စု	ဘင်္ဂလီသီးသန့်	ဆာလာအာမတ်	၀၉၂၆၄၂၈၂၄၈၄	
၈၄	မြောချောင်းအုပ်စု	ဘင်္ဂလီသီးသန့်	ဇာဖောရ်အာလောင်	၀၉၂၅၀၇၆၆၆၀၅ ၀၉၂၆၄၃၉၅၈၃၈	
၈၅	ငါးရန့်ချောင်းအုပ်စု	ဘင်္ဂလီသီးသန့်	ဇာဖောရ်အာလောင်	၀၉၂၅၃၁၃၈၅၀၃	
၈၆	လှိုင်သီအုပ်စု	ဘင်္ဂလီသီးသန့်	ရှော်ဘီအူဘော်ရှော့	၀၉၂၆၅၂၆၈၇၆၅	
၈၇	ပန်းတောပြင်အုပ်စု	ဘင်္ဂလီသီးသန့်	အာယာတူလ္လာ	၀၉၄၂၁၇၂၃၅၇၀	
၈၈	ပဒင်အုပ်စု	ဘင်္ဂလီသီးသန့်	မာမောက်ရှော်ဖိတ်	၀၉၄၉၇၀၆၇၈၄	
၈၉	ဒုညောင်ပင်ကြီးအုပ်စု	ဘင်္ဂလီသီးသန့်	မူဟာမတ်ဇူဟိုက်	၀၉၃၆၉၃၈၈၆၀ ၀၉၃၀၇၇၄၆၀၂	
၉၀	ပညောင်ပင်ကြီးအုပ်စု	ဘင်္ဂလီသီးသန့်	မာမတ်ရှော်ရိန်	၀၉၂၆၂၄၄၅၆၉၅	
၉၁	သရေကုန်တန်းအုပ်စု	ဘင်္ဂလီသီးသန့်	ဖိုင်ဆဲလ်	၀၉၃၂၅၇၇၁၀၆	
၉၂	သံဒါအုပ်စု	ဘင်္ဂလီသီးသန့်	အဘူကာဆိန်း	၀၉၂၆၂၃၆၇၆၅၆	
၉၃	အုန်းတောအုပ်စု	ဘင်္ဂလီသီးသန့်	အဒူလ္လာ	၀၉၂၅၈၆၇၆၉၃၆	
၉၄	ကံပူးအုပ်စု	ဘင်္ဂလီသီးသန့်	ဆွေယော့အာလောင်	၀၉၂၆၄၂၉၀၅၅၀ ၀၉၂၅၂၀၄၉၃၇၄	
၉၅	ကညင်တန်းအုပ်စု	ဘင်္ဂလီသီးသန့်	အီဗြာဟိမ်း	၀၉၂၆၄၉၀၃၇၀၈	
၉၆	ကျောင်းတောင်အုပ်စု	ဘင်္ဂလီသီးသန့်	အဒူရော်ဟိမ်း	၀၉၄၉၆၄၂၁၄၉ ၀၉၄၅၀၆၈၁၆၇၈	
၉၇	သင်္ဘောကွေ့အုပ်စု	ဘင်္ဂလီသီးသန့်	မာမတ်ဟာရဲစ်	၀၉၄၅၀၃၆၆၈၁၆	

				၀၉၄၅၃၅၄၆၁၂၈	
၉၈	သပြေတောအုပ်စု	ဘင်္ဂလီသီးသန့်	ရော်ဘီအာမတ်	၀၉၂၆၃၃၂၁၄၁၄	
၉၉	သဝင်ချောင်းအုပ်စု	ဘင်္ဂလီသီးသန့်	ဆော်လီမူလ္လာ	၀၉၄၅၂၂၂၄၇၄၀	
၁၀၀	ဇီးပင်ချောင်းအုပ်စု	ဘင်္ဂလီသီးသန့်	ဆွေယော့နူရ်	၀၉၂၆၃၉၇၇၇၆	
၁၀၁	ကျောက်ချောင်းအုပ်စု	ဘင်္ဂလီသီးသန့်	ကာမာဟူဆိန်း	၀၉၂၆၃၃၄၆၁၂၇	
၁၀၂	ကျွန်းပေါက်ဆင်အိုးအုပ်စု	ဘင်္ဂလီသီးသန့်	ရှော်ကိန်းအာမတ်	၀၉၂၆၅၉၂၃၇၀	
၁၀၃	ကျွန်းပေါက်ပြုစုအုပ်စု	ဘင်္ဂလီသီးသန့်	နူရ်မာမတ်		
၁၀၄	ရေတွင်းပြင်အုပ်စု	ဘင်္ဂလီသီးသန့်	ကျော်ဆွေ	၀၉၂၆၃၈၈၂၉၉၂	
၁၀၅	လိပ်ရအုပ်စု	ဘင်္ဂလီသီးသန့်	ဆွေတာလောင်	၀၉၂၆၂၄၅၃၈၄၃	
၁၀၆	တောင်ပြိုလက်ယာအုပ်စု	ဘင်္ဂလီသီးသန့်	အေဖ်တင်	၀၉၂၅၁၈၄၇၂၁	
၁၀၇	တောင်ပြိုရပ်ကွက်(၅)	ဘင်္ဂလီသီးသန့်	ရှော်ဖီကုလ်အာမိန်	၀၉၄၅၀၅၆၀၉၄၀	
၁၀၈	မင်းခမောင်းရပ်ကွက်	ရောနှော	ဦးကျော်ညွန့်	၀၉၄၅၇၆၁၁၄၁၇	
၁၀၉	တိုင်းဘင်္ဂါရပ်ကွက်	ဘင်္ဂလီသီးသန့်	အဘူကာလာမ်	၀၉၂၅၃၁၃၀၁၅၆	
၁၁၀	ရဲဘောက်ကျာရပ်ကွက်	ဘင်္ဂလီသီးသန့်	ဆွေဒူလာမိန်	၀၉၂၆၄၇၉၁၁၀၀	
၁၁၁	အရှေ့ပိုင်းရပ်ကွက်	ဘင်္ဂလီသီးသန့်	ရှော်ဖီအုလ်မုစ်တာဖာ	၀၉၂၆၄၆၁၉၈၄၇	
၁၁၂	အစံကျော်ရပ်ကွက်	ဘင်္ဂလီသီးသန့်	မူဟာမတ်ရော်ဖီး	၀၉၂၆၄၉၇၆၈၂၃	
၁၁၃	ရွာသစ်ရပ်ကွက်	ဘင်္ဂလီသီးသန့်	မာမတ်ဟာဆောင်း	၀၉၄၅၆၂၅၉၇၆	
၁၁၄	အနောက်ပိုင်းရပ်ကွက်	ဘင်္ဂလီသီးသန့်	အေနာယာဒ်အူလ္လာ	၀၉၄၅၁၉၅၄၃၂၀	
၁၁၅	ဖွေရာရပ်ကွက်	ဘင်္ဂလီသီးသန့်	ဆွေယော့ကာဆိမ်း	၀၉၂၆၃၃၂၁၇၉၈	
၁၁၆	အရှေ့ပိုင်းရပ်ကွက်	ဘင်္ဂလီသီးသန့်	ဇီယာဘူဟောက်	၀၉၂၆၄၀၉၀၈၆၈	
၁၁၇	ရှိုးဒါးရပ်ကွက်	ဘင်္ဂလီသီးသန့်	ဆွေယောဒ်အာလောင်	၀၉၂၆၃၇၁၄၁၀၈	
၁၁၈	မျော့ချောင်းရပ်ကွက်	ဘင်္ဂလီသီးသန့်	ရှောင်ရှူအာလောင်	၀၉၄၅၃၅၃၉၀၆၈	
၁၁၉	ပြင်းတောရပ်ကွက်	ဘင်္ဂလီသီးသန့်	ဟာဖီအူလ္လာ	၀၉၄၅၆၅၀၅၅၇၆	
၁၂၀	အလယ်ပိုင်းရပ်ကွက်	ဘင်္ဂလီသီးသန့်	နော်ဇီအာမတ်	၀၉၂၆၄၂၁၈၇၂၇	

နောက်ဆက်တွဲ (၂) မောင်တောမြို့နယ်၊ ရပ်ကွက်/ ကျေးရွာအုပ်စု၊ ကျေးရွာအလိုက် အိမ်ခြေ၊ အိမ်ထောင်စု အသက်(၁၈)နှစ် အထက်/အောက် လူဦးရေစာရင်း

စဉ်	ကျေးရွာအုပ်စုအမည်	စဉ်	ကျေးရွာအမည်	အိမ်ခြေ	အိမ်ထောင်စု	(၁၈) နှစ်အောက်			(၁၈) နှစ်အထက်			စုစုပေါင်း		
						ကျား	မ	ပေါင်း	ကျား	မ	ပေါင်း	ကျား	မ	ပေါင်း
၁	မြို့မအနောက်ရပ်ကွက်			၄၅၃	၄၈၉	၆၄၅	၆၇၀	၁၃၁၅	၈၈၉	၉၁၃	၁၈၀၂	၁၅၃၄	၁၅၈၃	၃၁၁၇
၂	မြို့မတောင်ရပ်ကွက်			၉၈၀	၉၃၁	၂၁၁၃	၂၁၀၉	၄၂၂၂	၂၂၈၀	၂၂၄၅	၄၅၂၅	၄၃၉၃	၄၅၃၄	၈၉၂၇
၃	မြို့မမြောက်ရပ်ကွက်			၅၇၁	၅၇၀	၇၃၅	၆၅၈	၁၃၉၃	၁၀၀၁	၁၂၈၉	၂၂၉၀	၁၇၃၆	၁၉၄၇	၃၆၈၃
၄	မြို့မအရှေ့ရပ်ကွက်			၈၅၇	၈၀၆	၁၂၁၄	၁၁၄၀	၂၃၅၄	၁၂၇၉	၁၆၁၁	၂၈၉၀	၂၄၉၃	၂၇၅၁	၅၂၄၄
၅	ရွာသစ်ကေရပ်ကွက်			၁၁၃၄	၁၀၁၇	၂၃၃၆	၂၂၅၉	၄၅၉၅	၂၁၇၇	၂၃၈၀	၄၅၅၇	၄၅၁၃	၄၆၃၉	၉၁၅၂
၆	၄-မိုင်ရပ်ကွက်			၇၄၃	၆၆၃	၉၀၉	၈၆၇	၁၇၇၆	၁၄၀၈	၁၆၅၁	၃၀၅၉	၂၃၁၇	၂၅၁၈	၄၈၃၅
	ရပ်ကွက်ချုပ်			၄၇၃၈	၄၄၇၆	၇၉၅၂	၇၇၀၃	၁၅၆၅၅	၉၀၃၄	၁၀၂၆၉	၁၉၃၀၃	၁၆၉၈၆	၁၇၉၇၂	၃၄၉၅၈
၇	အင်တူလာ	၁	အင်တူလာ	၅၃	၃၀	၁၀၅	၇၂	၁၇၇	၅၀	၅၃	၁၀၃	၁၅၅	၁၂၅	၂၈၀
		၂	ဘော်တူလာ	၇၉	၆၃	၁၀၈	၁၂၃	၂၃၁	၂၀၀	၁၄၄	၃၄၄	၃၀၈	၂၆၇	၅၇၅
		၃	အောင်ချမ်းသာ	၂၈	၂၅	၂၇	၃၁	၅၈	၆၆	၇၃	၁၃၉	၉၃	၁၀၄	၁၉၇
		၄	ကိုးအိမ်စု	၁၀	၁၀	၁၃	၁၆	၂၉	၁၀	၁၂	၂၂	၂၃	၂၈	၅၁
			စုစုပေါင်း	၁၇၀	၁၂၈	၂၅၃	၂၄၂	၄၉၅	၃၂၆	၂၈၂	၆၀၈	၅၇၉	၅၂၄	၁၁၀၃
၈	တပ်ချောင်း		တပ်ချောင်း	၅၅	၄၇	၁၀၂	၁၃၃	၂၃၅	၁၀၉	၁၄၆	၂၅၅	၂၁၁	၂၇၉	၄၉၀
			ဖာဇေဒါ	၁၇	၁၅	၂၀	၁၄	၃၄	၂၂	၁၉	၄၁	၄၂	၃၃	၇၅
			ရွှေတိုင်ရီခိုင်	၁၃	၂၀	၆၀	၆၃	၁၂၃	၅၄	၅၂	၁၀၆	၁၁၄	၁၁၅	၂၂၉
			ခုံးညို	၄၃	၃၁	၁၂၅	၁၀၄	၂၂၉	၇၇	၈၂	၁၅၉	၂၀၂	၁၈၆	၃၈၈
			ကူကွေး (သက်)	၃၄	၄၉	၁၀၇	၁၀၂	၂၀၉	၈၂	၁၀၅	၁၈၇	၁၈၉	၂၀၇	၃၉၆
			စုစုပေါင်း	၁၆၂	၁၆၂	၄၁၄	၄၁၆	၈၃၀	၃၄၄	၄၀၄	၇၄၈	၇၅၈	၈၂၀	၁၅၇၈
၉	ကာလာဒေးဖက်	၁	ကာလာဒေးဖက်	၁၂	၁၂	၂၃	၁၇	၄၀	၂၄	၂၃	၄၇	၄၇	၄၀	၈၇
		၂	နောက်တန်းချောင်း	၇၀	၆၃	၁၄၂	၁၆၇	၃၀၉	၁၉၈	၂၀၁	၃၉၉	၃၄၀	၃၆၈	၇၀၈

		၃	ဂူမိရာ	၁၆	၁၆	၂၁	၂၅	၄၆	၃၄	၂၇	၆၁	၅၅	၅၂	၁၀၇
		၄	နော်ယာ	၂၉	၂၉	၄၇	၃၈	၈၅	၅၆	၆၀	၁၁၆	၁၀၃	၉၈	၂၀၁
		၅	ဆန်ဆူရီ	၁၈	၁၈	၃၈	၂၆	၆၄	၂၂	၃၁	၅၃	၆၀	၅၇	၁၁၇
		၆	အောင်သပြေ	၁၁၈	၁၁၆	၁၁၁	၁၆၉	၂၈၀	၁၆၇	၁၆၆	၃၃၃	၂၇၈	၃၃၅	၆၁၃
		၇	ရန်ခါစေတီ	၁၁	၉	၁၃	၂၆	၃၉	၁၆	၁၇	၃၃	၂၉	၄၃	၇၂
			စုစုပေါင်း	၂၇၄	၂၆၃	၃၉၅	၄၆၈	၈၆၃	၅၁၇	၅၂၅	၁၀၄၂	၉၁၂	၉၉၃	၁၉၀၅
၁၀	ရဲအောင်စံရဖွေ	၁	ရဲအောင်စံရဖွေ	၆၇	၆၅	၁၆၈	၁၃၃	၃၀၁	၁၂၂	၂၀၆	၃၂၈	၂၉၀	၃၃၉	၆၂၉
		၂	ဘွင်း (ဘောင်း)	၃၂	၃၀	၁၀၄	၆၅	၁၆၉	၅၃	၁၀၈	၁၆၁	၁၅၇	၁၇၃	၃၃၀
		၃	မာဇေ	၆၁	၇၀	၁၁၄	၁၃၄	၂၄၈	၉၅	၁၀၃	၁၉၈	၂၀၉	၂၃၇	၄၄၆
		၄	မြို့ (ရဲအောင်ချောင်း)	၄၂	၃၉	၇၈	၈၃	၁၆၁	၈၆	၁၁၂	၁၉၈	၁၆၄	၁၉၅	၃၅၉
		၅	ရေချမ်းချောင်း	၂၀	၁၉	၃၂	၃၃	၆၅	၂၇	၂၉	၅၆	၅၉	၆၂	၁၂၁
		၆	သပဏ္ဍက (မြို့)	၃၇	၃၆	၅၀	၅၉	၁၀၉	၇၃	၆၇	၁၄၀	၁၂၃	၁၂၆	၂၄၉
			စုစုပေါင်း	၂၅၉	၂၅၉	၅၄၆	၅၀၇	၁၀၅၃	၄၅၆	၆၂၅	၁၀၈၁	၁၀၀၂	၁၁၃၂	၂၁၃၄
၁၁	ကြောင်နဖေ	၁	ကြောင်နဖေ (အရှေ့)	၃၁	၃၅	၉၁	၈၄	၁၇၅	၆၉	၆၅	၁၃၄	၁၆၀	၁၄၉	၃၀၉
		၂	ဂေါ်ရင်	၄၃	၅၀	၈၁	၉၆	၁၇၇	၁၁၃	၁၁၁	၂၂၄	၁၉၄	၂၀၇	၄၀၁
		၃	အရှေ့ထန်းချောင်း	၄၃	၃၅	၉၂	၈၀	၁၇၂	၈၁	၆၁	၁၄၂	၁၇၃	၁၄၁	၃၁၄
		၄	ကြောင်နဖေ (မြို့)	၇	၄	၁၆	၆	၂၂	၁၃	၁၅	၂၈	၂၉	၂၁	၅၀
			စုစုပေါင်း	၁၂၄	၁၂၄	၂၈၀	၂၆၆	၅၄၆	၂၇၆	၂၅၂	၅၂၈	၅၅၆	၅၁၈	၁၀၇၄
၁၂	အောင်ဇံ	၁	အောင်ဇံ (ဒိုင်းနက်)	၅၂	၅၆	၈၂	၇၂	၁၅၄	၈၆	၈၅	၁၇၁	၁၆၈	၁၅၇	၃၂၅
		၂	ရှိုးဒါး	၁၄၈	၁၄၃	၂၄၀	၂၅၃	၄၉၃	၂၄၃	၃၁၁	၅၅၄	၄၈၃	၅၆၄	၁၀၄၇
		၃	ကြောင်တိုး	၈၉	၉၆	၁၄၈	၁၆၂	၃၁၀	၁၅၄	၂၁၆	၃၇၀	၃၀၂	၃၇၈	၆၈၀
		၄	အောင်ဇံ	၁၆၈	၁၄၁	၂၀၆	၂၂၁	၄၂၇	၃၈၆	၄၁၀	၇၉၆	၅၉၂	၆၃၁	၁၂၂၃
			စုစုပေါင်း	၄၅၇	၄၃၆	၆၇၆	၇၀၈	၁၃၈၄	၈၆၉	၁၀၂၂	၁၈၉၁	၁၅၄၅	၁၇၃၀	၃၂၇၅
၁၃	လှိုင်သီ	၁	လှိုင်သီ	၈၉	၈၄	၂၁၅	၂၀၆	၄၂၁	၂၁၁	၂၃၇	၄၄၈	၄၂၆	၄၄၃	၈၆၉

		၂	ဆင်သေပြင်	၁၉၄	၁၇၉	၃၄၂	၄၀၃	၇၄၅	၄၅၁	၄၃၁	၈၈၂	၇၉၃	၈၃၄	၁၆၂၇
		၃	တုံးချောင်း	၂၀၂	၁၈၈	၃၈၀	၃၉၄	၇၇၄	၄၄၆	၄၃၉	၈၈၅	၈၂၆	၈၃၃	၁၆၅၉
		၄	တောင်ပြို	၉၉	၉၁	၁၆၄	၂၁၈	၃၈၂	၁၇၁	၁၉၅	၃၆၆	၃၃၅	၄၁၃	၇၄၈
		၅	ဘော်တော်လာ	၁၆၂	၁၄၅	၃၈၃	၃၄၇	၇၃၀	၄၀၁	၄၂၂	၈၂၃	၇၈၄	၇၆၉	၁၅၅၃
			စုစုပေါင်း	၇၄၆	၆၈၇	၁၄၈၄	၁၅၆၈	၃၀၅၂	၁၆၈၀	၁၇၂၄	၃၄၀၄	၃၁၆၄	၃၂၉၂	၆၄၅၆
၁၄	ငါးရနံ့ချောင်း	၁	ငါးရနံ့ချောင်း	၁၂၀	၁၀၅	၁၇၆	၁၆၉	၃၄၅	၁၆၃	၁၇၁	၃၃၄	၃၃၉	၃၄၀	၆၇၉
		၂	မိုင်းစရိ	၇၀	၆၅	၁၂၁	၁၃၈	၂၅၉	၇၈	၇၅	၁၅၃	၁၉၉	၂၁၃	၄၁၂
		၃	ကသည်း (နုတလ)	၃၀	၃၀	၉၅	၇၂	၁၆၇	၆၂	၄၇	၁၀၉	၁၅၇	၁၁၉	၂၇၆
			စုစုပေါင်း	၂၂၀	၂၀၀	၃၉၂	၃၇၉	၇၇၁	၃၀၃	၂၉၃	၅၉၆	၆၉၅	၆၇၂	၁၃၆၇
၁၅	သစ်တုံးနားခွဆုံ	၁	သစ်တုံးနားခွဆုံ	၃၄၈	၃၂၄	၉၂၈	၈၉၈	၁၈၂၆	၉၀၉	၈၆၈	၁၇၇၇	၁၈၃၇	၁၇၆၆	၃၆၀၃
		၂	သစ်တုံးနားလေး မြို့	၃၂	၃၂	၅၉	၃၆	၉၅	၁၂	၁၄	၂၆	၇၁	၅၀	၁၂၁
		၃	လက်ယာချောင်း	၂၀၅	၁၈၈	၄၀၀	၄၂၃	၈၂၃	၃၈၉	၄၃၄	၈၂၃	၇၈၉	၈၅၇	၁၆၄၆
		၄	အိုးထိန်း	၇၂	၆၉	၁၆၀	၁၆၉	၃၂၉	၁၄၃	၁၆၂	၃၀၅	၃၀၃	၃၃၁	၆၃၄
		၅	လိပ်ချောင်း	၁၁၃	၁၁၁	၁၉၅	၂၁၂	၄၀၇	၂၀၉	၂၁၁	၄၂၀	၄၀၄	၄၂၃	၈၂၇
		၆	ဘန်ဒိုက်	၂၆	၂၆	၃၄	၃၉	၇၃	၁၇	၁၈	၃၅	၅၁	၅၇	၁၀၈
		၇	ခရူချောင်း	၂၉	၂၉	၃၁	၅၅	၈၆	၁၅	၁၆	၃၁	၄၆	၇၁	၁၁၇
		၈	ကုန်း	၂၀	၂၀	၄၄	၃၆	၈၀	၁၂	၉	၂၁	၅၆	၄၅	၁၀၁
		၉	ခမောင်း	၉	၉	၁၉	၂၀	၃၉	၁၀	၈	၁၈	၂၉	၂၈	၅၇
		၁၀	မျောက်ခေါင်း တောင်	၂၀	၂၀	၃၄	၁၉	၅၃	၁၁	၅	၁၆	၄၅	၂၄	၆၉
		၁၁	ပန်းချောင်း	၂၆	၂၆	၅၈	၅၉	၁၁၇	၁၇	၂၁	၃၈	၇၅	၈၀	၁၅၅
		၁၂	အင်းချောင်း (အထက်)	၇	၇	၉	၅	၁၄	၂	၂	၄	၁၁	၇	၁၈
		၁၃	အင်းချောင်း (အောက်)	၁၁	၁၁	၁၇	၁၀	၂၇	၁၂	၃	၁၅	၂၉	၁၃	၄၂
		၁၄	ကျောက်လုံး	၁၉	၁၉	၃၅	၃၁	၆၆	၁၅	၁၂	၂၇	၅၀	၄၃	၉၃

		၁၅	ပျားရည်	၂၃	၂၃	၆၇	၆၂	၁၂၉	၂၃	၂၅	၄၈	၉၀	၈၇	၁၇၇
			စုစုပေါင်း	၉၆၀	၉၁၄	၂၀၉၀	၂၀၇၄	၄၁၆၄	၁၇၉၆	၁၈၀၈	၃၆၀၄	၃၈၈၆	၃၈၈၂	၇၇၆၈
၁၆	နန်းယာကိုင်း	၁	နန်းယာကိုင်း	၁၄၇	၁၃၉	၂၅၂	၂၉၆	၅၄၈	၂၅၆	၂၆၅	၅၂၁	၅၀၈	၅၆၁	၁၀၆၉
		၂	နန်းယာကိုင်း (နုတလ)	၄၂	၄၀	၈၀	၅၇	၁၃၇	၆၁	၅၅	၁၁၆	၁၄၁	၁၁၂	၂၅၃
			စုစုပေါင်း	၁၈၉	၁၇၉	၃၃၂	၃၅၃	၆၈၅	၃၁၇	၃၂၀	၆၃၇	၆၄၉	၆၇၃	၁၃၂၂
၁၇	တမန်းသား	၁	တမန်းသား (ကုလား)	၁၃၆	၁၂၈	၂၉၁	၂၇၇	၅၆၈	၂၈၂	၃၁၀	၅၉၂	၅၇၃	၅၈၇	၁၁၆၀
		၂	တမန်းသား	၃၂	၂၅	၂၆	၂၃	၄၉	၃၉	၄၃	၈၂	၆၅	၆၆	၁၃၁
		၃	တမန်းသား (ပိုလ်မျိုးကြီးသက်)	၃၃	၃၀	၃၈	၃၁	၆၉	၄၉	၅၁	၁၀၀	၈၇	၈၂	၁၆၉
		၄	ဖေါင်ဆိပ်	၅၀	၄၈	၂၀၃	၂၃၉	၄၄၂	၁၃၂	၁၂၅	၂၅၇	၃၃၅	၃၆၄	၆၉၉
		၅	တမန်းသားဈေး နား	၁၀၀	၁၃၅	၁၇၁	၁၆၀	၃၃၁	၁၆၅	၁၈၆	၃၅၁	၃၃၆	၃၄၆	၆၈၂
		၆	တမန်းသား အနောက်	၆၂	၄၅	၅၈	၃၈	၉၆	၇၉	၇၃	၁၅၂	၁၃၇	၁၁၁	၂၄၈
		၇	တမန်းသားပိုလ် မျိုးကြီး	၉၃	၈၆	၂၄၁	၂၁၀	၄၅၁	၂၁၅	၂၁၀	၄၂၅	၄၅၆	၄၂၀	၈၇၆
		၈	တမန်းသားသဲ ကုန်းတန်း	၁၁၃	၁၀၁	၂၂၉	၂၁၃	၄၄၂	၂၃၀	၂၄၆	၄၇၆	၄၅၉	၄၅၉	၉၁၈
		၉	မင်္ဂလာညွန့် (နုတလ)	၉၂	၉၂	၈၂	၉၄	၁၇၆	၁၀၃	၁၄၃	၂၄၆	၁၈၅	၂၃၇	၄၂၂
			စုစုပေါင်း	၇၁၁	၆၉၀	၁၃၃၉	၁၂၈၅	၂၆၂၄	၁၂၉၄	၁၃၈၇	၂၆၈၁	၂၆၃၃	၂၆၇၂	၅၃၀၅
၁၈	သက်ကိုင်းညာ	၁	သက်ကိုင်းညာ	၂၇၂	၂၄၅	၅၁၆	၅၃၀	၁၀၄၆	၃၈၃	၄၆၉	၈၅၂	၈၉၉	၉၉၉	၁၈၉၈
		၂	လောင်းဘုတ်	၃၂	၃၅	၁၁၀	၁၀၇	၂၁၇	၁၆၀	၁၈၅	၃၄၅	၂၇၀	၂၉၂	၅၆၂
		၃	သက်ကိုင်းညာ (သက်)	၂၇	၂၇	၃၁	၂၇	၅၈	၃၃	၃၀	၆၃	၆၄	၅၇	၁၂၁
			စုစုပေါင်း	၃၃၁	၃၀၇	၆၅၇	၆၆၄	၁၃၂၁	၅၇၆	၆၈၄	၁၂၆၀	၁၂၃၃	၁၃၄၈	၂၅၈၁
၁၉	ရေနောက်ငါးသား	၁	ရေနောက်ငါးသား	၂၂၆	၂၂၂	၄၅၆	၃၉၅	၈၅၁	၃၇၆	၃၅၈	၇၃၄	၈၃၂	၇၅၃	၁၅၈၅
		၂	ရေနောက်ငါးသား (ဒိုင်းနက်)	၁၂၇	၁၁၃	၂၁၀	၁၈၄	၃၉၄	၁၉၃	၁၉၄	၃၈၇	၄၀၃	၃၇၈	၇၈၁

			စုစုပေါင်း	၃၅၃	၃၃၅	၆၆၆	၅၇၉	၁၂၄၅	၅၆၉	၅၅၂	၁၁၂၁	၁၂၃၅	၁၁၃၁	၂၃၆၆
၂၀	မြောချောင်း		မြောချောင်း	၂၉၂	၂၇၀	၇၀၃	၇၀၅	၁၄၀၈	၅၉၈	၆၂၄	၁၂၂၂	၁၃၀၁	၁၃၂၉	၂၆၃၀
			စုစုပေါင်း	၂၉၂	၂၇၀	၇၀၃	၇၀၅	၁၄၀၈	၅၉၈	၆၂၄	၁၂၂၂	၁၃၀၁	၁၃၂၉	၂၆၃၀
၂၁	မြို့မိချောင်း		မြို့မိချောင်း	၃၅၉	၂၈၆	၆၇၅	၆၇၈	၁၃၅၃	၇၆၉	၈၁၉	၁၅၈၈	၁၄၄၄	၁၄၉၇	၂၉၄၁
			စုစုပေါင်း	၃၅၉	၂၈၆	၆၇၅	၆၇၈	၁၃၅၃	၇၆၉	၈၁၉	၁၅၈၈	၁၄၄၄	၁၄၉၇	၂၉၄၁
၂၂	စံကားပင်ရင်း	၁	စံကားပင်ရင်း	၁၂၁	၁၂၈	၂၆၂	၁၂၃	၃၈၅	၂၄၃	၂၅၀	၄၉၃	၅၀၅	၃၇၃	၈၇၈
		၂	စံကားပင်ရင်း (မြို့)	၄၁	၃၃	၇၉	၅၉	၁၃၈	၆၈	၆၉	၁၃၇	၁၄၇	၁၂၈	၂၇၅
		၃	စံကားပင်ရင်း (ရခိုင်)	၃၅	၃၁	၄၂	၃၇	၇၉	၄၇	၄၆	၉၃	၈၉	၈၃	၁၇၂
			စုစုပေါင်း	၁၉၇	၁၉၂	၃၈၃	၂၁၉	၆၀၂	၃၅၈	၃၆၅	၇၂၃	၇၄၁	၅၈၄	၁၃၂၅
၂၃	မင်းကြီး	၁	မင်းကြီး (တူလာ တူတီ)	၂၆၈	၂၃၃	၅၀၆	၅၁၅	၁၀၂၁	၅၄၈	၅၈၉	၁၁၃၇	၁၀၅၄	၁၁၀၄	၂၁၅၈
		၂	မင်းကြီး (ကုလား)	၇၆	၆၉	၈၇	၇၃	၁၆၀	၉၂	၁၀၆	၁၉၈	၁၇၉	၁၇၉	၃၅၈
			စုစုပေါင်း	၃၄၄	၃၀၂	၅၉၃	၅၈၈	၁၁၈၁	၆၄၀	၆၉၅	၁၃၃၅	၁၂၃၃	၁၂၈၃	၂၅၁၆
၂၄	နတ်ချောင်း	၁	နတ်ချောင်း	၈၉	၈၇	၄၈	၅၇	၁၀၅	၅၈	၅၅	၁၁၃	၁၀၆	၁၁၂	၂၁၈
		၂	ပဒကားတောင်	၂၅	၂၅	၁၆၃	၂၀၈	၃၇၁	၂၆၇	၂၉၅	၅၆၂	၄၃၀	၅၀၃	၉၃၃
		၃	ဇော်ဇိန်	၉၃	၇၁	၁၄၂	၁၃၃	၂၇၅	၁၁၇	၁၀၄	၂၂၁	၂၅၉	၂၃၇	၄၉၆
		၄	ဂါရာပြင်	၃၉	၃၈	၉၆	၁၀၇	၂၀၃	၁၀၂	၉၀	၁၉၂	၁၉၈	၁၉၇	၃၉၅
		၅	တပ်ချောင်း	၂၅၀	၂၄၉	၅၂၈	၅၇၁	၁၀၉၉	၅၃၀	၅၉၅	၁၁၂၅	၁၀၅၈	၁၁၆၆	၂၂၂၄
		၆	လောင်းဘုတ်	၃၁	၃၁	၈၄	၈၈	၁၇၂	၉၇	၅၂	၁၄၉	၁၈၁	၁၄၀	၃၂၁
		၇	လဘော်ဝ	၃၉	၃၉	၁၀၁	၈၂	၁၈၃	၉၆	၉၂	၁၈၈	၁၉၇	၁၇၄	၃၇၁
		၈	သံဖရာ	၁၀	၁၀	၁၁	၉	၂၀	၁၆	၁၆	၃၂	၂၇	၂၅	၅၂
		၉	မြဝတီ(နတလ)	၄၂	၄၂	၅၈	၇၃	၁၃၁	၅၄	၅၆	၁၁၀	၁၁၂	၁၂၉	၂၄၁
			စုစုပေါင်း	၆၁၈	၅၉၂	၁၂၃၁	၁၃၂၈	၂၅၅၉	၁၃၃၇	၁၃၅၅	၂၆၉၂	၂၅၆၈	၂၆၈၃	၅၂၅၁
၂၅	ကြိမ်ချောင်း	၁	ကြိမ်ချောင်း	၅၄၈	၅၁၈	၁၀၆၀	၁၁၃၆	၂၁၉၆	၉၈၀	၉၅၇	၁၉၃၇	၂၀၄၀	၂၀၉၃	၄၁၃၃
		၂	ကြိမ်ချောင်း မြောက်	၄၅၃	၄၁၂	၈၆၄	၇၉၂	၁၆၅၆	၉၀၂	၉၄၂	၁၈၄၄	၁၇၆၆	၁၇၃၄	၃၅၀၀

			စုစုပေါင်း	၁၀၀၀	၉၃၀	၁၉၂၄	၁၉၂၈	၃၈၅၂	၁၈၈၂	၁၈၉၉	၃၇၈၁	၃၈၀၆	၃၈၂၇	၇၆၃၃
၂၆	ပဒကားရွာသစ်	၁	ပဒကားရွာသစ်	၈၈	၈၇	၁၈၇	၁၉၂	၃၇၉	၁၃၉	၁၇၇	၃၁၆	၃၂၆	၃၆၉	၆၉၅
		၂	ခုံးကုလား	၂၆၁	၂၁၆	၅၄၀	၅၄၅	၁၀၈၅	၅၁၇	၅၃၄	၁၀၅၁	၁၀၅၇	၁၀၇၉	၂၁၃၆
		၃	ခူတိုင် (မြို့)	၂၈	၁၇	၆၉	၆၅	၁၃၄	၆၈	၅၇	၁၂၅	၁၃၇	၁၂၂	၂၅၉
			စုစုပေါင်း	၃၇၇	၃၂၀	၇၉၆	၈၀၂	၁၅၉၈	၇၂၄	၇၆၈	၁၄၉၂	၁၅၂၀	၁၅၇၀	၃၀၉၀
၂၇	ဝက်ကျိန်း	၁	ဝက်ကျိန်း	၂၉၆	၂၈၃	၄၁၀	၄၁၂	၈၂၂	၄၂၇	၄၃၁	၈၅၈	၈၃၇	၈၄၃	၁၆၈၀
		၂	ဝက်ကျိန်း (မြို့)	၃၈	၄၃	၄၇	၄၈	၉၅	၆၁	၆၅	၁၂၆	၁၀၈	၁၁၃	၂၂၁
			စုစုပေါင်း	၃၃၄	၃၂၆	၄၅၇	၄၆၀	၉၁၇	၄၈၈	၄၉၆	၉၈၄	၉၄၅	၉၅၆	၁၉၀၁
၂၈	ခုံးပိုက် (အောင်ဆိပ်ပြင်)	၁	ခုံးပိုက်	၃၃၈	၂၈၆	၆၆၈	၆၈၄	၁၃၅၂	၆၈၂	၆၇၆	၁၃၅၈	၁၃၅၀	၁၃၆၀	၂၇၁၀
		၂	ကြက်ကျိန်း	၁၇၁	၁၄၁	၄၁၂	၄၆၇	၈၇၉	၃၄၈	၃၄၁	၆၈၉	၇၆၀	၈၀၈	၁၅၆၈
		၃	ရိုးဒါး	၂၂၂	၁၉၉	၅၉၈	၆၂၉	၁၂၂၇	၅၆၁	၅၆၈	၁၁၂၉	၁၁၅၉	၁၁၉၇	၂၃၅၆
		၄	ဘိုဘာ	၃၄၀	၃၁၂	၆၉၈	၇၀၆	၁၄၀၄	၇၄၇	၇၆၉	၁၅၁၆	၁၄၄၅	၁၄၇၅	၂၉၂၀
		၅	ရန်အောင်ပြင် (နတ်လ)	၅၆	၈၀	၁၄၈	၁၅၁	၂၉၉	၁၀၃	၉၆	၁၉၉	၂၅၁	၂၄၇	၄၉၈
			စုစုပေါင်း	၁၁၂၇	၁၀၁၈	၂၅၂၄	၂၆၃၇	၅၁၆၁	၂၄၄၁	၂၄၅၀	၄၈၉၁	၄၉၆၅	၅၀၈၇	၁၀၀၅၂
၂၉	စံပါယ်ကုန်း	၁	စံပါယ်ကုန်း	၁၆၈	၁၈၄	၄၅၈	၄၄၀	၈၉၈	၄၅၀	၅၁၇	၉၆၇	၉၀၈	၉၅၇	၁၈၆၅
		၂	ရေမျက်	၄၉	၃၃	၈၃	၈၇	၁၇၀	၈၉	၉၅	၁၈၄	၁၇၂	၁၈၂	၃၅၄
			စုစုပေါင်း	၂၁၇	၂၁၇	၅၄၁	၅၂၇	၁၀၆၈	၅၃၉	၆၁၂	၁၁၅၁	၁၀၈၀	၁၁၃၉	၂၂၁၉
၃၀	လောင်းခုံ	၁	လောင်းခုံ စေတီပြင်	၁၃၀	၁၂၃	၃၂၉	၃၁၆	၆၄၅	၂၃၂	၂၆၀	၄၉၂	၅၆၁	၅၇၆	၁၁၃၇
		၂	ဖော်တီကောင်	၁၈၇	၁၁၆	၃၉၇	၃၉၃	၇၉၀	၃၆၅	၃၇၇	၇၄၂	၇၆၂	၇၇၀	၁၅၃၂
		၃	ကျွန်းဂေါင်း	၃၄၁	၂၂၈	၅၄၅	၆၂၇	၁၁၇၂	၆၄၃	၆၄၈	၁၂၉၁	၁၁၈၈	၁၂၇၅	၂၄၆၃
		၄	မျာဇင်	၁၅၇	၁၂၇	၃၈၉	၅၃၆	၉၂၅	၅၂၆	၅၀၃	၁၀၂၉	၉၁၅	၁၀၃၉	၁၉၅၄
		၅	ပြစ်ချောင်း	၂၂၅	၁၈၅	၃၃၉	၄၁၄	၇၅၃	၅၂၁	၅၂၅	၁၀၄၆	၈၆၀	၉၃၉	၁၇၉၉
		၆	ဆင်သေပြင်	၃၄၀	၂၂၄	၅၉၅	၆၃၄	၁၂၂၉	၆၂၈	၆၅၉	၁၂၈၇	၁၂၂၃	၁၂၉၃	၂၅၁၆
		၇	လောင်းခုံ	၁၃၉	၁၀၅	၉၀	၉၅	၁၈၅	၇၀	၈၅	၁၅၅	၁၆၀	၁၈၀	၃၄၀
		၈	လောင်းခုံ (မြို့)	၂၄	၂၄	၃၉	၄၄	၈၃	၃၀	၃၅	၆၅	၆၉	၇၉	၁၄၈

			စုစုပေါင်း	၁၅၄၃	၁၁၃၂	၂၇၂၃	၃၀၅၉	၅၇၈၂	၃၀၁၅	၃၀၉၂	၆၁၀၇	၅၇၃၈	၆၁၅၁	၁၁၈၈၉
၃၁	ငါးစားကြိုး	၁	ငါးစားကြိုး	၃၈၅	၃၆၄	၉၄၅	၉၆၆	၁၉၁၁	၉၃၇	၉၆၂	၁၈၉၉	၁၈၈၂	၁၉၂၈	၃၈၁၀
		၂	ဦးအိုင်	၃၅၅	၂၃၂	၇၃၆	၇၄၅	၁၄၈၁	၆၁၃	၆၂၈	၁၂၄၁	၁၃၄၉	၁၃၇၃	၂၇၂၂
		၃	ဗပြောင်မစ်	၁၄၅	၁၁၅	၃၃၁	၃၇၄	၇၀၅	၃၂၆	၃၀၀	၆၂၆	၆၅၇	၆၇၄	၁၃၃၁
		၄	ဇန်မြောင်	၅၈	၄၁	၁၇၅	၁၈၁	၃၅၆	၁၈၆	၁၆၅	၃၅၁	၃၆၁	၃၄၆	၇၀၇
			စုစုပေါင်း	၉၄၃	၇၅၂	၂၁၈၇	၂၂၆၆	၄၄၅၃	၂၀၆၂	၂၀၅၅	၄၁၁၇	၄၂၄၉	၄၃၂၁	၈၅၇၀
၃၂	ကြက်ရိုးပြင်	၁	ကြက်ရိုးပြင်	၃၆၂	၂၉၈	၉၈၇	၉၈၅	၁၉၇၂	၉၁၃	၁၀၁၀	၁၉၂၃	၁၉၀၀	၁၉၉၅	၃၈၉၅
		၂	လူဘမ်းပြင်	၃၈၆	၂၆၇	၆၄၆	၆၂၈	၁၂၇၄	၆၄၈	၆၉၂	၁၃၄၀	၁၂၉၄	၁၃၂၀	၂၆၁၄
		၃	ကျွဲတမ	၆၅	၄၉	၁၄၂	၁၄၆	၂၈၈	၁၇၉	၁၇၂	၃၅၁	၃၂၁	၃၁၈	၆၃၉
		၄	ကြက်ရိုးပြင် (တောင်)	၁၆၂	၁၂၇	၂၇၄	၃၀၁	၅၇၅	၂၃၈	၂၉၁	၅၂၉	၅၁၂	၅၉၂	၁၁၀၄
			စုစုပေါင်း	၉၇၅	၇၄၁	၂၀၄၉	၂၀၆၀	၄၁၀၉	၁၉၇၈	၂၁၆၅	၄၁၄၃	၄၀၂၇	၄၂၂၅	၈၂၅၂
၃၃	ဒိုးတန်း	၁	ဒိုးတန်း	၂၂၄	၂၀၄	၅၀၅	၄၄၆	၉၅၁	၅၇၆	၆၂၄	၁၂၀၀	၁၀၈၁	၁၀၇၀	၂၁၅၁
		၂	လဘီဘိုးနား	၁၄၀	၁၂၁	၃၅၃	၃၅၅	၇၀၈	၂၇၅	၃၁၂	၅၈၇	၆၂၈	၆၆၇	၁၂၉၅
		၃	ဦးတောင်	၄၀၂	၃၅၀	၈၄၃	၈၅၁	၁၆၉၄	၇၉၀	၈၄၁	၁၆၃၁	၁၆၃၃	၁၆၉၂	၃၃၂၅
			စုစုပေါင်း	၇၆၆	၆၇၅	၁၇၀၁	၁၆၅၂	၃၃၅၃	၁၆၄၁	၁၇၇၇	၃၄၁၈	၃၃၄၂	၃၄၂၉	၆၇၇၁
၃၄	အထက်ပြူးမ	၁	အထက်ပြူးမ	၁၀	၁၁	၁၆	၁၃	၂၉	၂၂	၂၆	၄၈	၃၈	၃၉	၇၇
		၂	တောင်ရင်း	၁၂၈	၁၁၁	၃၂၁	၃၄၀	၆၆၁	၂၈၁	၃၅၃	၆၃၄	၆၀၂	၆၉၃	၁၂၉၅
		၃	ကိုးတောင်	၂၅၈	၂၃၁	၅၀၀	၄၄၄	၉၄၄	၄၉၉	၅၈၃	၁၀၈၂	၉၉၉	၁၀၂၇	၂၀၂၆
			စုစုပေါင်း	၃၉၆	၃၅၃	၈၃၇	၇၉၇	၁၆၃၄	၈၀၂	၉၆၂	၁၇၆၄	၁၆၃၉	၁၇၅၉	၃၃၉၈
၃၅	ပြူးမကညင်တန်း	၁	ပြူးမကညင်တန်း	၂၈၈	၂၈၆	၈၅၆	၈၇၄	၁၇၃၀	၆၆၅	၆၈၁	၁၃၄၆	၁၅၂၁	၁၅၅၅	၃၀၇၆
		၂	အောက်ပြူးမ	၂၁	၁၉	၂၇	၂၈	၅၅	၄၃	၅၀	၉၃	၇၀	၇၈	၁၄၈
			စုစုပေါင်း	၃၀၉	၃၀၅	၈၈၃	၉၀၂	၁၇၈၅	၇၀၈	၇၃၁	၁၄၃၉	၁၅၉၁	၁၆၃၃	၃၂၂၄
၃၆	ကပ္ပကောင်း	၁	ကပ္ပကောင်း	၂၅	၂၅	၁၃	၁၁	၂၄	၂၆	၃၀	၅၆	၃၉	၄၁	၈၀
		၂	သဒ္ဓတ်တောင်	၁၄၆	၁၀၅	၂၆၁	၂၆၀	၅၂၁	၂၅၉	၂၇၈	၅၃၇	၅၂၀	၅၃၈	၁၀၅၈
			စုစုပေါင်း	၁၇၁	၁၃၀	၂၇၄	၂၇၁	၅၇၅	၂၈၅	၃၀၈	၅၉၃	၅၅၉	၅၇၉	၁၁၃၈

၃၇	မြို့သစ်	၁	မြို့သစ်	၁၈	၁၃	၂၂	၃၄	၅၆	၄၈	၄၆	၉၄	၇၀	၈၀	၁၅၀
			စုစုပေါင်း	၁၈	၁၃	၂၂	၃၄	၅၆	၄၈	၄၆	၉၄	၇၀	၈၀	၁၅၀
၃၈	ရေမျက်တောင်	၁	ရေမျက်တောင်	၁၂၈	၉၀	၂၆၁	၂၅၁	၅၁၂	၂၂၁	၂၁၃	၄၃၄	၄၈၂	၄၆၄	၉၄၆
		၂	ရေမျက်တောင် (နုတလ)	၆၁	၅၇	၃၄	၃၇	၇၁	၅၈	၆၁	၁၁၉	၉၂	၉၈	၁၉၀
			စုစုပေါင်း	၁၈၉	၁၄၇	၂၉၅	၂၈၈	၅၈၃	၂၇၉	၂၇၄	၅၅၃	၅၇၄	၅၆၂	၁၁၃၆
၃၉	ငါးခူရ	၁	ငါးခူရ	၅၆	၅၂	၃၁	၂၄	၅၅	၉၄	၁၀၆	၂၀၀	၁၂၅	၁၃၀	၂၅၅
		၂	ငါးခူရ (ကုလား)	၁၁၃၅	၉၃၀	၂၀၃၂	၂၁၁၁	၄၁၄၃	၂၁၃၁	၂၁၈၄	၄၃၁၅	၄၁၆၃	၄၂၉၅	၈၄၅၈
		၃	ဟိန္ဒူ	၈၀	၅၄	၁၇၂	၁၅၇	၃၂၉	၁၀၀	၁၈၂	၂၈၂	၂၇၂	၃၃၉	၆၁၁
			စုစုပေါင်း	၁၂၇၁	၁၀၁၆	၂၂၃၅	၂၂၉၂	၄၅၂၇	၂၃၃၅	၂၄၇၂	၄၇၉၇	၄၅၆၀	၄၇၆၄	၉၃၂၄
၄၀	ခြံပြင်	၁	ခြံပြင်	၅၈	၅၄	၃၉	၂၈	၆၇	၆၂	၇၉	၁၄၁	၁၀၁	၁၀၇	၂၀၈
		၂	စပါယ်ပင်ရင်း	၂၁	၂၄	၁၆	၂၀	၃၆	၄၁	၃၉	၈၀	၅၇	၅၉	၁၁၆
			စုစုပေါင်း	၇၉	၇၈	၅၅	၄၈	၁၀၃	၁၀၃	၁၁၈	၂၂၁	၁၅၈	၁၆၆	၃၂၄
၄၁	ရေတွင်းကျွန်း	၁	ရေတွင်းကျွန်း	၇၁၀	၆၄၆	၁၃၂၈	၁၃၇၂	၂၇၀၀	၁၅၄၆	၁၅၅၆	၃၁၀၂	၂၈၇၄	၂၉၂၈	၅၈၀၂
			စုစုပေါင်း	၇၁၀	၆၄၆	၁၃၂၈	၁၃၇၂	၂၇၀၀	၁၅၄၆	၁၅၅၆	၃၁၀၂	၂၈၇၄	၂၉၂၈	၅၈၀၂
၄၂	ရွက်ညှိတောင်	၁	ရွက်ညှိတောင်	၄၀	၄၁	၂၇	၂၈	၅၅	၃၅	၆၃	၉၈	၆၂	၉၁	၁၅၃
		၂	ရွက်ညှိတောင် (ကုလား)	၂၃၀	၂၂၆	၅၆၅	၆၂၂	၁၁၈၇	၅၇၆	၅၆၄	၁၁၄၀	၁၁၄၁	၁၁၈၆	၂၃၂၇
			စုစုပေါင်း	၂၇၀	၂၆၇	၅၉၂	၆၅၀	၁၂၄၂	၆၁၁	၆၂၇	၁၂၃၈	၁၂၀၃	၁၂၇၄	၂၄၈၀
၄၃	ဦးရှည်ကျ		ဦးရှည်ကျ	၇၂၈	၆၄၅	၁၇၆၁	၁၇၁၇	၃၄၇၈	၁၃၆၂	၁၃၆၈	၂၇၃၀	၃၁၂၃	၃၀၈၅	၆၂၀၈
			စုစုပေါင်း	၇၂၈	၆၄၅	၁၇၆၁	၁၇၁၇	၃၄၇၈	၁၃၆၂	၁၃၆၈	၂၇၃၀	၃၁၂၃	၃၀၈၅	၆၂၀၈
၄၄	ပွင့်ဖြူချောင်း	၁	ပွင့်ဖြူချောင်း	၁၂၆	၈၃	၂၀၄	၁၈၂	၃၈၆	၁၇၄	၁၉၀	၃၆၄	၃၇၈	၃၇၂	၇၅၀
		၂	ဇင်ပိုင်ညာ	၇၄	၇၅	၁၇၅	၂၀၃	၃၇၈	၂၁၄	၂၀၄	၄၁၈	၃၈၉	၄၀၇	၇၉၆
		၃	ပယင်းတောင်	၁၀၁	၆၂	၁၇၉	၁၇၈	၃၅၇	၁၄၇	၁၆၇	၃၁၄	၃၂၆	၃၄၅	၆၇၁
			စုစုပေါင်း	၃၀၁	၂၂၀	၅၅၈	၅၆၃	၁၁၂၁	၅၃၅	၅၆၁	၁၀၉၆	၁၀၉၃	၁၁၂၄	၂၂၁၇
၄၅	ကျားခေါင်းတောင်		ကျားခေါင်း တောင်	၂၇၂	၂၁၇	၅၆၇	၅၂၂	၁၀၈၉	၄၈၃	၅၂၃	၁၀၀၆	၁၀၅၀	၁၀၄၅	၂၀၉၅

			စုစုပေါင်း	၂၇၂	၂၁၇	၅၆၇	၅၂၂	၁၀၈၉	၄၈၃	၅၂၃	၁၀၀၆	၁၀၅၀	၁၀၄၅	၂၀၉၅
၄၆	ရေခပ်ချောင်းခွဆုံ	၁	ရေခပ်ချောင်းခွဆုံ	၉၀	၇၃	၂၃၁	၁၉၇	၄၂၈	၁၄၁	၁၈၁	၃၂၂	၃၇၂	၃၇၈	၇၅၀
		၂	ခွဆုံ	၃၄၈	၃၃၆	၆၆၈	၆၄၅	၁၃၁၃	၆၃၉	၇၀၀	၁၃၃၉	၁၃၀၇	၁၃၄၅	၂၆၅၂
			စုစုပေါင်း	၄၃၈	၄၀၉	၈၉၉	၈၄၂	၁၇၄၁	၇၈၀	၈၈၁	၁၆၆၁	၁၆၀၅	၁၇၇၃	၃၄၀၂
၄၇	ဒါးကြီးဇား		ဒါးကြီးဇား	၃၃၀	၂၆၂	၉၆၇	၉၂၁	၁၈၈၈	၆၃၈	၆၅၂	၁၂၉၀	၁၆၀၅	၁၅၇၃	၃၁၇၈
			စုစုပေါင်း	၃၃၀	၂၆၂	၉၆၇	၉၂၁	၁၈၈၈	၆၃၈	၆၅၂	၁၂၉၀	၁၆၀၅	၁၅၇၃	၃၁၇၈
၄၈	ငန်းချောင်း	၁	ငန်းချောင်း	၄၀၄	၄၁၄	၉၄၃	၉၇၉	၁၉၂၂	၈၇၁	၉၀၁	၁၇၇၂	၁၈၁၄	၁၈၈၀	၃၆၉၄
		၂	ဝုံးနား	၁၂၆	၉၈	၃၀၃	၂၈၄	၅၈၇	၂၁၆	၃၁၂	၅၂၈	၅၁၉	၅၉၆	၁၁၁၅
			စုစုပေါင်း	၅၃၀	၅၁၂	၁၂၄၆	၁၂၆၃	၂၅၀၉	၁၀၈၇	၁၂၁၃	၂၃၀၀	၂၃၃၃	၂၄၇၆	၄၈၀၉
၄၉	မြောတောင်	၁	မြောတောင်	၅၀၀	၄၅၈	၁၀၈၅	၁၁၆၆	၂၂၅၁	၉၉၃	၁၁၀၈	၂၁၀၁	၂၀၇၈	၂၂၇၄	၄၃၅၂
		၂	သလူချောင်း	၁၆၀	၁၄၃	၄၇၇	၃၇၉	၈၅၆	၂၈၉	၃၄၂	၆၃၁	၇၆၆	၇၂၁	၁၄၈၇
			စုစုပေါင်း	၆၆၀	၆၀၁	၁၅၆၂	၁၅၄၅	၃၁၀၇	၁၂၈၂	၁၄၅၀	၂၇၃၂	၂၈၄၄	၂၉၉၅	၅၈၃၉
၅၀	ဖားဝတ်ချောင်း	၁	ဖားဝတ်ချောင်း (ရွာသစ်)	၇၈	၇၆	၁၇၃	၁၅၉	၃၃၂	၁၀၆	၁၆၂	၂၆၈	၂၇၉	၃၂၁	၆၀၀
		၂	ဖားဝတ်ချောင်း (ရွာဟောင်း)	၂၇၅	၂၇၆	၆၄၂	၆၅၀	၁၂၉၂	၄၄၈	၄၈၈	၉၃၆	၁၀၉၀	၁၁၃၈	၂၂၂၈
		၃	ဝါးပြင်	၂၀၂	၁၅၀	၃၃၁	၃၂၂	၆၅၃	၂၉၂	၃၃၁	၆၂၃	၆၂၃	၆၅၃	၁၂၇၆
		၄	သဲချောင်း	၂၇၅	၂၆၀	၄၃၀	၅၄၁	၉၇၁	၃၉၅	၄၃၅	၈၃၀	၈၂၅	၉၇၆	၁၈၀၁
		၅	ဖားဝတ်ချောင်း (စုစည်း)	၁၀၀	၁၀၀	၄၆	၅၇	၁၀၃	၉၁	၁၀၄	၁၉၅	၁၃၇	၁၆၁	၂၉၈
			စုစုပေါင်း	၉၃၀	၈၆၂	၁၆၂၂	၁၇၂၉	၃၃၅၁	၁၃၃၂	၁၅၂၀	၂၈၅၂	၂၉၅၄	၃၂၄၉	၆၂၀၃
၅၁	သရက်အုပ်	၁	သရက်အုပ်	၁၃	၉	၉	၉	၁၈	၁၃	၁၉	၃၂	၂၂	၂၈	၅၀
		၂	ပိယေ	၄	၂				၃	၂	၅	၃	၂	၅
		၃	အဘူဂျာ	၁၈၇	၁၆၃	၅၀၄	၄၅၂	၉၅၆	၄၁၁	၄၆၆	၈၇၇	၉၁၅	၉၁၈	၁၈၃၃
		၄	ဒါးကြီးဇား	၁၁၉	၈၄	၃၂၀	၂၉၈	၆၁၈	၁၉၉	၂၂၅	၄၂၄	၅၁၉	၅၂၃	၁၀၄၂
		၅	မင်္ဂလာအာရုံတံ ကျာ	၂၅၇	၂၈၂	၅၅၈	၅၈၉	၁၁၄၇	၆၆၅	၆၉၂	၁၃၅၇	၁၂၂၃	၁၂၈၁	၂၅၀၄
			စုစုပေါင်း	၅၈၀	၅၄၀	၁၃၉၁	၁၃၄၈	၂၇၃၉	၁၂၉၁	၁၄၀၄	၂၆၉၅	၂၆၈၂	၂၇၅၂	၅၄၃၄

၅၂	မောင်နှမ	၁	မောင်နှမ(ကြီး)	၂၈၁	၂၈၇	၄၉၈	၄၉၀	၉၈၈	၃၈၇	၄၈၅	၈၇၂	၈၈၅	၉၇၅	၁၈၆၀
		၂	မောင်နှမ(ယ်)	၁၇၃	၂၁၇	၄၅၈	၅၁၈	၉၇၆	၄၂၁	၄၇၁	၈၉၂	၈၇၉	၉၈၉	၁၈၆၈
		၃	မေဇီတူလာ	၈၃	၇၃	၂၄၀	၂၀၇	၄၄၇	၁၃၉	၁၉၁	၃၃၀	၃၇၉	၃၉၈	၇၇၇
		၄	ကျောက်ချောင်း	၄၀	၃၁	၆၅	၈၉	၁၅၄	၇၄	၈၁	၁၅၅	၁၃၉	၁၇၀	၃၀၉
		၅	အောင်မင်္ဂလာ (နတ်လ)	၁၀၅	၁၀၃	၄၈	၆၄	၁၁၂	၁၁၅	၁၁၀	၂၂၅	၁၆၃	၁၇၄	၃၃၇
			စုစုပေါင်း	၆၈၂	၆၃၁	၁၃၀၉	၁၃၆၈	၂၆၇၇	၁၁၃၆	၁၃၃၈	၂၄၇၄	၂၄၄၅	၂၇၀၆	၅၁၅၁
၅၃	ကျောက်ပြင်ဆိပ်	၁	ကျောက်ပြင်ဆိပ်	၁၄၂	၁၁၆	၂၂၇	၂၄၁	၄၆၈	၂၀၀	၂၉၃	၄၉၃	၄၂၇	၅၃၄	၉၆၁
		၂	စက်ခွာ(အရှေ့)	၂၁၂	၂၂၇	၄၃၈	၄၄၉	၈၈၇	၃၃၇	၅၀၅	၈၄၂	၇၇၅	၉၅၄	၁၇၂၉
		၃	စက်ခွာ (အနောက်)	၁၁၆	၁၆၇	၄၃၄	၃၈၉	၈၂၃	၂၉၃	၂၇၂	၅၆၅	၇၂၇	၆၆၁	၁၃၈၈
			စုစုပေါင်း	၄၇၀	၅၁၀	၁၀၉၉	၁၀၇၉	၂၁၇၈	၈၃၀	၁၀၇၀	၁၉၀၀	၁၉၂၉	၂၁၄၉	၄၀၇၈
၅၄	သူဦးလာ	၁	သူဦးလာ	၁၁၈	၆၉	၁၆၅	၂၄၅	၄၁၀	၁၉၃	၁၇၃	၃၆၆	၃၅၈	၄၁၈	၇၇၆
		၂	ကံပြင်	၁၉၄	၁၅၀	၂၇၇	၂၈၅	၅၆၂	၃၅၅	၃၅၂	၇၀၇	၆၃၂	၆၃၇	၁၂၆၉
		၃	ဘောထီး	၁၅၇	၁၂၅	၁၉၇	၁၉၁	၃၈၈	၃၀၀	၃၂၆	၆၂၆	၄၉၇	၅၁၇	၁၀၁၄
			စုစုပေါင်း	၄၆၉	၃၄၄	၆၃၉	၇၂၁	၁၃၆၀	၈၄၈	၈၅၁	၁၆၉၉	၁၄၈၇	၁၅၇၂	၃၀၅၉
၅၅	ရွှေဇေးကပ္ပကောင်း	၁	ရွှေဇေးကပ္ပ ကောင်း	၃၁၆	၃၁၃	၅၂၀	၅၇၃	၁၀၉၃	၄၃၇	၅၂၇	၉၆၄	၉၅၇	၁၁၀၀	၂၀၅၇
		၂	ဂေါင်ညာ	၁၀၃	၉၂	၄၅၀	၃၈၀	၈၃၀	၂၀၁	၂၄၅	၄၄၆	၆၅၁	၆၂၅	၁၂၇၆
		၃	ကံဘဲ	၂၁၄	၁၉၀	၃၈၉	၃၈၀	၇၆၉	၂၈၇	၄၆၈	၇၅၅	၆၇၆	၈၄၈	၁၅၂၄
		၄	ကညင်ချောင်း	၁၅၂	၁၅၃	၃၂၇	၂၉၀	၆၁၇	၃၁၅	၄၄၈	၇၆၃	၆၄၂	၇၃၈	၁၃၈၀
		၅	ကမ်းပိုင်းနား	၁၁၄	၁၂၆	၂၉၅	၃၁၆	၆၁၁	၂၃၀	၂၈၉	၅၁၉	၅၂၅	၆၀၅	၁၁၃၀
		၆	စေတီပြင်	၄၂၈	၄၀၂	၈၈၂	၈၂၀	၁၇၀၂	၆၇၇	၈၁၄	၁၄၉၁	၁၅၅၉	၁၆၃၄	၃၁၉၃
		၇	အောင်ဗလ	၁၀၁	၉၇	၈၆	၉၂	၁၇၈	၂၁၃	၁၉၆	၄၀၉	၂၉၉	၂၈၈	၅၈၇
		၈	ရွှေဇေး (အနောက်)	၁၄၇	၁၂၆	၂၅၂	၂၄၀	၄၉၂	၂၄၅	၃၀၈	၅၅၃	၄၉၇	၅၄၈	၁၀၄၅
		၉	ဝိုးနား	၃၆၈	၃၁၃	၅၇၁	၅၆၉	၁၁၄၀	၅၂၆	၇၇၄	၁၃၀၀	၁၀၉၇	၁၃၄၃	၂၄၄၀
		၁၀	ပန်းထိန်	၄၈	၃၆	၈၉	၇၉	၁၆၈	၉၅	၈၄	၁၇၉	၁၈၄	၁၆၃	၃၄၇

			စုစုပေါင်း	၁၉၉၁	၁၈၄၈	၃၈၆၁	၃၇၃၉	၇၆၀၀	၃၂၂၆	၄၁၅၃	၇၃၇၉	၇၀၈၇	၇၈၉၂	၁၄၉၇၉
၅၆	ကျီးကန်းပြင်	၁	ကျီးကန်းပြင် (အလယ်)	၂၅၃	၂၆၇	၅၂၅	၆၁၈	၁၁၄၃	၅၅၁	၅၀၆	၁၀၅၇	၁၀၇၆	၁၁၂၄	၂၂၀၀
		၂	ကျီးကန်းပြင် (အနောက်)	၂၅၃	၂၆၄	၅၅၂	၆၆၅	၁၂၁၇	၆၀၈	၅၁၈	၁၁၂၆	၁၁၆၀	၁၁၈၃	၂၃၄၃
		၃	ကျီးကန်းပြင် (တောင်)	၂၇၅	၂၇၂	၅၃၃	၆၆၅	၁၁၉၈	၅၅၆	၅၃၀	၁၀၈၆	၁၀၈၉	၁၁၉၅	၂၂၈၄
		၄	ဝပိတ်	၃၁၈	၂၆၁	၄၆၀	၅၆၄	၁၀၂၄	၇၅၅	၇၂၄	၁၄၇၉	၁၂၁၅	၁၂၈၈	၂၅၀၃
		၅	အောင်ဇေယျ (စုစည်း)	၆၃	၆၃	၉၂	၉၀	၁၈၂	၆၃	၇၄	၁၃၇	၁၅၅	၁၆၄	၃၁၉
		၆	အောင်သာယာ (နတ်လ)	၉၂	၉၆	၈၅	၁၀၂	၁၈၇	၁၂၀	၁၂၉	၂၄၉	၂၀၅	၂၃၁	၄၃၆
			စုစုပေါင်း	၁၂၅၄	၁၂၂၃	၂၂၄၇	၂၇၀၄	၄၉၅၁	၂၆၅၃	၂၄၈၁	၅၁၃၄	၄၉၀၀	၅၁၈၅	၁၀၀၈၅
၅၇	လှပိုးခေါင်		လှပိုးခေါင်	၃၄၀	၃၄၁	၆၄၉	၆၄၅	၁၂၉၄	၅၃၂	၇၇၉	၁၃၁၁	၁၁၈၁	၁၄၂၄	၂၆၀၅
			စုစုပေါင်း	၃၄၀	၃၄၁	၆၄၉	၆၄၅	၁၂၉၄	၅၃၂	၇၇၉	၁၃၁၁	၁၁၈၁	၁၄၂၄	၂၆၀၅
၅၈	ကျောက်လှေခါး	၁	ကျောက်လှေခါး	၂၀၉	၂၂၁	၄၄၄	၄၄၉	၈၉၃	၄၄၀	၅၃၇	၉၇၇	၈၈၄	၉၈၆	၁၈၇၀
		၂	သဲချောင်းပြုစု	၁၃၂	၁၃၉	၃၁၇	၃၀၆	၆၂၃	၂၆၁	၃၅၇	၆၁၈	၅၇၈	၆၆၃	၁၂၄၁
		၃	သဲချောင်းရွာသစ်	၁၂၀	၉၆	၂၃၄	၂၀၂	၄၃၆	၂၀၅	၂၇၄	၄၇၉	၄၃၉	၄၇၆	၉၁၅
			စုစုပေါင်း	၄၆၁	၄၅၆	၉၉၅	၉၅၇	၁၉၅၂	၉၀၆	၁၁၆၈	၂၀၇၄	၁၉၀၁	၂၁၂၅	၄၀၂၆
၅၉	သက်ကေပြင်	၁	သက်ကေပြင်	၁၇၈	၁၉၁	၈၄၉	၈၅၄	၁၇၀၃	၃၀၄	၃၉၈	၇၀၂	၁၁၅၃	၁၂၅၂	၂၄၀၅
		၂	နောင်ဒါခါလီ	၁၅၉	၁၅၉	၈၁၀	၈၄၇	၁၆၅၇	၂၇၇	၃၃၉	၆၁၆	၁၀၈၇	၁၁၈၆	၂၂၇၃
			စုစုပေါင်း	၃၃၇	၃၅၀	၁၆၅၉	၁၇၀၁	၃၃၆၀	၅၈၁	၇၃၇	၁၃၁၈	၂၂၄၀	၂၄၃၈	၄၆၇၈
၆၀	ဇင်ပိုင်ညာ	၁	ဇင်ပိုင်ညာ	၂၆၃	၃၁၆	၇၅၇	၇၆၁	၁၅၁၈	၆၇၇	၈၂၃	၁၅၀၀	၁၄၃၄	၁၅၈၄	၃၀၁၈
		၂	ဒိုးတန်း	၁၈၁	၁၅၀	၄၀၄	၅၁၈	၉၂၂	၂၈၃	၃၇၅	၆၅၈	၆၈၇	၈၉၃	၁၅၈၀
		၃	သာဇေကုန်း	၁၂၂	၉၆	၂၃၅	၂၂၇	၄၆၂	၁၄၈	၂၃၃	၃၈၁	၃၈၃	၄၆၀	၈၄၃
		၄	ဟော်ရီတူလာ	၉၇	၇၁	၁၅၉	၁၆၅	၃၂၄	၁၅၁	၂၆၆	၄၁၇	၃၁၀	၄၃၁	၇၄၁
		၅	ကျွဲထားပြင်	၁၉၁	၁၇၅	၃၅၂	၃၄၇	၆၉၉	၃၄၇	၄၄၂	၇၈၉	၆၉၉	၇၈၉	၁၄၈၈
		၆	ဖူခါလီ	၆၆	၅၁	၁၄၉	၁၆၃	၃၁၂	၁၀၇	၁၃၂	၂၃၉	၂၅၆	၂၉၅	၅၅၁

			စုစုပေါင်း	၉၂၀	၈၅၉	၂၀၅၆	၂၁၈၁	၄၂၃၇	၁၇၁၃	၂၂၇၁	၃၉၈၄	၃၇၆၉	၄၄၅၂	၈၂၂၁
၆၁	မင်္ဂလာကြီး(ပြင်ဖြူ)	၁	မင်္ဂလာကြီး	၂၅၀	၂၅၇	၇၀၆	၆၂၀	၁၃၂၆	၄၇၀	၆၆၆	၁၁၃၆	၁၁၇၆	၁၂၈၆	၂၄၆၂
		၂	သာဇေ	၁၆၇	၁၈၇	၃၄၈	၃၅၃	၇၀၁	၃၅၆	၄၄၃	၇၉၉	၇၀၄	၇၉၆	၁၅၀၀
		၃	မီးကျောင်းတက်	၁၁၉	၁၂၅	၂၅၆	၂၀၅	၄၆၁	၂၂၈	၃၉၃	၆၂၁	၄၈၄	၅၉၈	၁၀၈၂
			စုစုပေါင်း	၅၃၆	၅၆၉	၁၃၁၀	၁၁၇၈	၂၄၈၈	၁၀၅၄	၁၅၀၂	၂၅၅၆	၂၃၆၄	၂၆၈၀	၅၇၄၄
၆၂	အောင်ဇေယျ (ငြိမ်းချမ်းရေး)	၁	အောင်ဇေယျ (ငြိမ်းချမ်းရေး)	၃၁	၃၁	၂၉	၃၂	၆၁	၃၃	၃၇	၇၀	၆၂	၆၉	၁၃၁
			စုစုပေါင်း	၃၁	၃၁	၂၉	၃၂	၆၁	၃၃	၃၇	၇၀	၆၂	၆၉	၁၃၁
၆၃	နွားရုံတောင်	၁	နွားရုံတောင်	၂၆၅	၂၆၀	၅၀၁	၄၂၂	၉၂၃	၄၀၄	၄၆၂	၈၆၆	၉၀၅	၈၈၄	၁၇၈၉
		၂	ရေမျက်တောင်	၁၉၂	၁၃၅	၃၇၁	၃၄၉	၇၂၀	၂၉၀	၃၈၉	၆၇၉	၆၆၁	၇၃၈	၁၃၉၉
		၃	ပြားသား	၈	၈	၁၃	၁၂	၂၅	၁၀	၁၂	၂၂	၂၃	၂၄	၄၇
		၄	သုခမြိုင်	၂၆	၁၄	၂၁	၁၅	၃၆	၆၉	၂၆	၉၅	၉၀	၄၁	၁၃၁
			စုစုပေါင်း	၄၉၁	၄၁၇	၉၀၆	၇၉၈	၁၇၀၄	၇၃၃	၈၈၉	၁၆၆၂	၁၆၇၅	၁၆၈၇	၃၃၆၆
၆၄	ကညင်တော	၁	ကညင်တော	၁၅၅	၂၄၁	၅၄၆	၅၁၇	၁၀၆၃	၅၆၈	၆၄၉	၁၂၁၇	၁၁၁၄	၁၁၆၆	၂၂၈၀
		၂	အကျော	၂၂၇	၁၉၁	၃၅၉	၃၃၀	၆၈၉	၂၉၆	၃၅၅	၆၅၁	၆၅၅	၆၈၅	၁၃၄၀
		၃	ပညင်	၁၃၆	၁၁၁	၂၂၂	၂၀၀	၄၂၂	၁၉၆	၃၀၄	၅၀၀	၄၁၈	၅၀၄	၉၂၂
		၄	ဒါးရှည်	၂၆	၂၆	၆၃	၅၇	၁၂၀	၄၉	၇၁	၁၂၀	၁၁၂	၁၂၈	၂၄၀
			စုစုပေါင်း	၅၄၄	၅၆၉	၁၁၉၀	၁၁၀၄	၂၂၉၄	၁၁၀၉	၁၃၇၉	၂၄၈၈	၂၂၉၉	၂၄၈၃	၄၇၈၂
၆၅	ပေါင်းဇား	၁	ပေါင်းဇား	၂၂၄	၂၀၃	၃၇၇	၄၀၀	၇၇၇	၄၀၂	၅၀၉	၉၁၁	၇၇၉	၉၀၉	၁၆၈၈
		၂	ပြင်ဖြူ	၁၂၂	၁၂၇	၁၈၃	၂၃၇	၄၂၀	၂၅၃	၃၅၇	၆၁၀	၄၃၆	၅၉၄	၁၀၃၀
			စုစုပေါင်း	၃၄၆	၃၃၀	၅၆၀	၆၃၇	၁၁၉၇	၆၅၅	၈၆၆	၁၅၂၁	၁၂၁၅	၁၅၈၃	၂၇၁၈
၆၆	သီဟိုဠ်ကျွန်း	၁	သီဟိုဠ်ကျွန်း	၂၆၇	၂၀၀	၄၇၁	၅၁၆	၉၈၇	၃၄၉	၃၄၄	၆၉၃	၈၂၀	၈၆၀	၁၆၈၀
		၂	ဒွေလာဘင်္ဂါ	၁၇၂	၁၆၆	၃၉၇	၄၃၈	၈၃၅	၂၇၀	၃၁၄	၅၈၄	၆၆၇	၇၅၂	၁၄၁၉
		၃	ဟာဘီ (အနောက်)	၁၅၄	၁၅၇	၂၅၀	၂၄၆	၄၉၆	၂၉၅	၄၀၁	၆၉၆	၅၄၅	၆၄၇	၁၁၉၂
		၄	ဟာဘီ (အလယ်)	၅၃	၅၀	၁၃၉	၁၅၀	၂၈၉	၉၄	၁၂၅	၂၁၉	၂၃၃	၂၇၅	၅၀၈
		၅	ဟာဘီ (အရှေ့)	၉၈	၁၀၀	၁၉၀	၁၇၈	၃၆၈	၁၃၄	၂၁၀	၃၄၄	၃၂၄	၃၈၈	၇၁၂

			စုစုပေါင်း	၇၄၄	၆၇၃	၁၄၄၇	၁၅၂၈	၂၉၇၅	၁၁၄၂	၁၃၉၄	၂၅၃၆	၂၅၈၉	၂၉၂၂	၅၅၁၁
၆၇	မြို့ဦး	၁	မြို့ဦး	၁၆၁	၁၅၈	၃၁၀	၃၁၈	၆၂၈	၃၁၉	၃၅၂	၆၇၁	၆၂၉	၆၇၀	၁၂၉၉
		၂	ဇင်တူလာ	၁၇၈	၁၁၇	၂၉၉	၄၁၀	၇၀၉	၃၀၂	၂၈၁	၅၈၃	၆၀၁	၆၉၁	၁၂၉၂
		၃	ဇူလ	၂၆၈	၂၂၈	၅၁၉	၇၁၅	၁၂၃၄	၅၄၁	၈၁၅	၁၃၅၆	၁၀၆၀	၁၅၃၀	၂၅၉၀
		၄	ဟော်ရီတူလာ	၁၉၂	၁၇၀	၃၂၃	၃၄၆	၆၆၉	၃၇၄	၄၃၁	၈၀၅	၆၉၇	၇၇၇	၁၄၇၄
		၅	အောက် (လက်သာ)	၁၂၄	၁၁၀	၂၇၃	၂၈၃	၅၅၆	၂၅၉	၂၉၅	၅၅၄	၅၃၂	၅၇၈	၁၁၁၀
		၆	ဆားကုန်ဘုတ်	၄၄၈	၃၆၈	၆၉၉	၆၇၈	၁၃၇၇	၈၃၄	၉၂၃	၁၇၅၇	၁၅၃၃	၁၆၀၁	၃၁၃၄
		၇	ပိုးနား	၁၄၈	၁၀၅	၂၅၇	၂၀၀	၄၅၇	၂၃၇	၂၇၈	၅၁၅	၄၉၄	၄၇၈	၉၇၂
		၈	ဘာဆူဘ	၁၇၃	၁၃၄	၃၂၈	၃၃၆	၆၆၄	၃၁၄	၃၂၉	၆၄၃	၆၄၂	၆၆၅	၁၃၀၇
			စုစုပေါင်း	၁၆၉၂	၁၃၉၀	၃၀၀၈	၃၂၈၆	၆၂၉၄	၃၁၈၀	၃၇၀၄	၆၈၈၄	၆၁၈၈	၆၉၉၀	၁၃၁၇၈
၆၈	ကညင်တန်း(မြို့မ)	၁	ကညင်တန်း	၁၃၁၅	၁၁၄၇	၂၁၀၃	၁၈၀၈	၃၉၁၁	၁၃၂၁	၂၁၅၅	၃၄၇၆	၃၄၂၄	၃၉၆၃	၇၃၈၇
		၂	မောင်နီ	၁၁၂၃	၉၀၁	၁၉၈၄	၁၅၈၉	၃၅၇၃	၁၀၆၉	၁၅၁၃	၂၅၈၂	၃၀၅၃	၃၁၀၂	၆၁၅၅
			စုစုပေါင်း	၂၄၃၈	၂၀၄၈	၄၀၈၇	၃၃၉၇	၇၄၈၄	၂၃၉၀	၃၆၆၈	၆၀၅၈	၆၄၇၇	၇၀၆၅	၁၃၅၄၂
၆၉	မြို့သူကြီး	၁	မြို့သူကြီး (ရာဇာ)	၂၁၁	၁၆၃	၄၀၃	၄၅၉	၈၆၂	၃၆၂	၄၂၅	၇၈၇	၇၆၅	၈၈၄	၁၆၄၉
		၂	ကံကျ (တောင်)	၃၄၀	၂၉၇	၃၈၆	၅၀၈	၈၉၄	၅၃၉	၆၉၄	၁၂၃၃	၉၂၅	၁၂၀၂	၂၁၂၇
		၃	ရွာဟောင်း	၂၄၁	၂၂၃	၄၆၅	၄၅၉	၉၂၄	၆၁၆	၆၇၆	၁၂၉၂	၁၀၈၁	၁၁၃၅	၂၂၁၆
		၄	သောင်ပိုင်ညာ	၂၇၀	၂၁၄	၄၇၅	၄၅၅	၉၃၀	၃၉၃	၄၆၃	၈၅၆	၈၆၈	၉၁၈	၁၇၈၆
		၅	ကံကျ (မြောက်)	၁၂၇	၁၀၉	၂၀၇	၂၁၈	၄၂၅	၁၉၈	၂၇၂	၄၇၀	၄၀၅	၄၉၀	၈၉၅
		၆	ဝေသာလီ (နတ်လ)	၅၁	၅၀	၃၁	၄၂	၇၃	၇၈	၈၆	၁၆၄	၁၀၉	၁၂၈	၂၃၇
			စုစုပေါင်း	၁၂၄၀	၁၀၅၆	၁၉၆၇	၂၁၄၁	၄၁၀၈	၂၁၈၆	၂၆၁၆	၄၈၀၂	၄၁၅၃	၄၇၅၇	၈၉၁၀
၇၀	ညောင်ချောင်း	၁	ညောင်ချောင်း	၅၃၀	၄၉၇	၈၃၀	၈၈၆	၁၇၁၆	၈၃၃	၁၀၇၇	၁၉၁၀	၁၆၆၃	၁၉၆၃	၃၆၂၆
		၂	ရွှေရင်အေး (နတ်လ)	၈၆	၈၆	၈၁	၈၂	၁၆၃	၉၈	၈၅	၁၈၃	၁၇၉	၁၆၇	၃၄၆
			စုစုပေါင်း	၆၁၆	၅၈၃	၉၁၁	၉၆၈	၁၈၇၉	၉၃၁	၁၁၆၂	၂၀၉၃	၁၈၄၂	၂၁၃၀	၃၉၇၂

၇၁	ပန်းတောပြင်	၁	ပန်းတောပြင်ရွာ သစ်	၁၉၄	၁၆၆	၂၄၅	၂၇၀	၅၁၅	၂၈၃	၄၃၆	၇၁၉	၅၂၈	၇၀၆	၁၂၃၄
		၂	အရှေ့	၁၅၃	၁၄၅	၂၇၇	၂၆၃	၅၄၀	၂၅၆	၂၁၁	၄၆၇	၅၃၃	၄၇၄	၁၀၀၇
		၃	ရွာကြီး(အလယ်)	၁၄၆	၁၅၄	၂၇၃	၂၇၇	၅၅၀	၃၀၉	၃၇၅	၆၈၄	၅၈၂	၆၅၂	၁၂၃၄
		၄	အနောက်	၁၈၄	၁၈၁	၃၂၆	၃၁၀	၆၃၆	၃၂၇	၄၆၁	၇၈၈	၆၅၃	၇၇၁	၁၄၂၄
			စုစုပေါင်း	၆၇၇	၆၄၆	၁၁၂၁	၁၁၂၀	၂၂၄၁	၁၁၇၅	၁၄၈၃	၂၆၅၈	၂၂၉၆	၂၆၀၃	၄၈၉၉
၇၂	တပ်ဦးချောင်း	၁	တပ်ဦးချောင်း	၄၅၂	၃၉၇	၆၇၂	၇၄၆	၁၄၁၈	၁၁၁၂	၁၁၄၄	၂၂၅၆	၁၇၈၄	၁၈၉၀	၃၆၇၄
		၂	နဂါးလှ	၂၈၂	၁၇၆	၄၂၉	၄၂၅	၈၅၄	၄၈၇	၅၆၃	၁၀၅၀	၉၁၆	၉၈၈	၁၉၀၄
		၃	ဖွေရာ	၉၃	၇၉	၁၇၀	၁၄၅	၃၁၅	၁၅၁	၂၀၉	၃၆၀	၃၂၁	၃၅၄	၆၇၅
		၄	မာဒီလာ	၅၈	၅၁	၁၃၄	၁၁၉	၂၅၃	၈၈	၁၄၆	၂၃၄	၂၂၂	၂၆၅	၄၈၇
		၅	တပ်ဦးချောင်း (အနောက်)	၃၆	၃၄	၅၃	၃၉	၉၂	၅၃	၇၂	၁၂၅	၁၀၆	၁၁၁	၂၁၇
		၆	ကန်သာယာ	၉၀	၈၃	၉၁	၉၁	၁၈၂	၁၃၃	၁၄၁	၂၇၄	၂၂၄	၂၃၂	၄၅၆
		၇	ကန်ပြင်သာဇီ	၄၄	၃၄	၄၆	၅၄	၁၀၀	၉၇	၈၄	၁၈၁	၁၄၃	၁၃၈	၂၈၁
			စုစုပေါင်း	၁၀၅၅	၈၅၄	၁၅၉၅	၁၆၁၉	၃၂၁၄	၂၁၂၁	၂၃၅၉	၄၄၈၀	၃၇၁၆	၃၉၇၈	၇၆၉၄
၇၃	ပဒင်း	၁	ပဒင်း	၂၀၁	၁၆၁	၃၅၇	၅၃၃	၈၉၀	၄၃၇	၄၄၇	၈၈၄	၇၉၄	၉၈၀	၁၇၇၄
		၂	ရေဖူးပြင်	၁၅၈	၁၇၀	၃၈၅	၄၇၃	၈၅၈	၃၁၈	၃၃၀	၆၄၈	၇၀၃	၈၀၃	၁၅၀၆
		၃	ကညင်တန်း	၂၆၀	၂၂၄	၃၈၀	၃၉၄	၇၇၄	၃၆၂	၄၆၄	၈၂၆	၇၄၂	၈၅၈	၁၆၀၀
		၄	ခေါင်းတကာ	၁၉၆	၁၆၉	၃၃၉	၃၄၆	၆၈၅	၃၀၀	၄၃၇	၇၃၇	၆၃၉	၇၈၃	၁၄၂၂
			စုစုပေါင်း	၈၁၅	၇၂၄	၁၄၆၁	၁၇၄၆	၃၂၁၇	၁၄၁၇	၁၆၇၈	၃၀၉၅	၂၈၇၈	၃၄၂၄	၆၃၀၂
၇၄	(ဒု)ညောင်ပင်ကြီး	၁	(ဒု)ညောင်ပင်ကြီး	၂၅၇	၂၈၈	၅၅၉	၆၅၈	၁၂၁၇	၅၄၃	၆၆၈	၁၂၁၁	၁၁၀၂	၁၃၂၆	၂၄၂၈
			စုစုပေါင်း	၂၅၇	၂၈၈	၅၅၉	၆၅၈	၁၂၁၇	၅၄၃	၆၆၈	၁၂၁၁	၁၁၀၂	၁၃၂၆	၂၄၂၈
၇၅	(ဒု) ချီးယားတန်း	၁	(ဒု) ချီးယားတန်း (အရှေ့) (တင်းချောင်း)	၃၅	၃၅	၄၃	၄၅	၈၈	၅၀	၄၉	၉၉	၉၃	၉၄	၁၈၇
		၂	တပ်ဦးချောင်း	၂၀	၂၀	၃၅	၃၁	၆၆	၃၅	၄၆	၈၁	၇၀	၇၇	၁၄၇
		၃	နူနာဆာရီ	၄၂	၄၂	၁၃၇	၁၂၃	၂၆၀	၈၇	၁၂၂	၂၀၉	၂၂၄	၂၄၅	၄၆၉

		၄	(၃) ချီးယားတန်း (အနောက်)	၂၀၅	၁၇၇	၂၃၀	၂၈၇	၅၁၇	၄၁၄	၅၂၉	၉၄၄	၆၄၄	၈၁၆	၁၄၆၀
		၅	(၃) ချီးယားတန်း (တောင်)	၈၇	၈၇	၂၁၆	၁၈၀	၃၉၆	၁၈၂	၂၆၇	၄၄၉	၃၉၈	၄၄၇	၈၄၅
		၆	(၃) ချီးယားတန်း (အလယ်)	၁၀၉	၇၄	၂၀၉	၂၀၆	၄၁၅	၂၀၈	၂၇၆	၄၈၄	၄၁၇	၄၈၂	၈၉၉
		၇	ဘောဓိကုန်း	၃၇	၃၇	၃၄	၃၆	၇၀	၆၁	၆၃	၁၂၄	၉၅	၉၉	၁၉၄
		၈	ဒီပီအေ (ငြိမ်းချမ်းရေး)	၁၂	၁၃	၁၆	၁၇	၃၃	၁၉	၁၃	၃၂	၃၅	၃၀	၆၅
		၉	ခရေမြိုင် (နတ်လ)	၂၀၉	၁၈၉	၂၂၄	၂၀၀	၄၂၄	၁၆၈	၁၇၆	၃၄၄	၃၉၂	၃၇၆	၇၆၈
			စုစုပေါင်း	၇၅၆	၆၇၄	၁၁၄၄	၁၁၂၅	၂၂၆၉	၁၂၂၄	၁၅၄၁	၂၇၆၅	၂၃၆၈	၂၆၆၆	၅၀၃၄
၇၆	ရွာသစ်ကေ(ဂေါ်ဒူသာရ)	၁	ရွာသစ်ကေ	၁၉၉	၁၆၄	၄၈၆	၄၇၅	၉၆၁	၅၀၅	၅၂၆	၁၀၃၁	၉၉၁	၁၀၀၁	၁၉၉၂
		၂	ဂေါ်ဒူသာရ (မြောက်)	၁၆၇	၁၅၃	၃၅၃	၃၄၃	၆၉၆	၄၇၄	၄၁၅	၈၈၉	၈၂၇	၇၅၈	၁၅၈၅
		၃	သရေကုန်ဘောင်	၂၇၆	၂၉၉	၆၅၃	၆၃၁	၁၂၈၄	၅၉၁	၆၈၂	၁၂၇၃	၁၂၄၄	၁၃၁၃	၂၅၅၇
		၄	ဂေါ်ဒူသာရ (အရှေ့)	၁၂၉	၁၂၆	၂၇၈	၃၀၈	၅၈၆	၂၄၅	၃၄၇	၅၉၂	၅၂၃	၆၅၅	၁၁၇၈
		၅	ဂေါ်ဒူသာရ (အနောက်)	၆၉	၆၈	၁၈၃	၁၅၈	၃၄၁	၁၂၁	၁၉၆	၃၁၇	၃၀၄	၃၅၄	၆၅၈
		၆	ဂေါ်ဒူသာရ (တောင်)	၁၂၃	၁၉၈	၂၆၆	၂၈၇	၅၅၃	၂၁၅	၃၄၃	၅၅၈	၄၈၁	၆၃၀	၁၁၁၁
		၇	သရေကုန်ဘောင် (နတ်လ)	၁၁၀	၁၁၆	၁၂၅	၁၃၈	၂၆၃	၁၅၇	၁၃၄	၂၉၁	၂၈၂	၂၇၂	၅၅၄
			စုစုပေါင်း	၁၀၇၃	၁၁၂၄	၂၃၄၄	၂၃၄၀	၄၆၈၄	၂၃၀၈	၂၆၄၃	၄၉၅၁	၄၆၅၂	၄၉၈၃	၉၆၃၅
၇၇	(ပ) ညောင်ပင်ကြီး	၁	(ပ) ညောင်ပင် ကြီး	၄၄၁	၃၁၄	၆၂၀	၆၂၂	၁၂၄၂	၉၀၈	၈၉၀	၁၇၉၈	၁၅၂၈	၁၅၁၂	၃၀၄၀
		၂	(ပ) ချီးယားတန်း	၈၅	၆၃	၃၆၀	၄၁၁	၇၇၁	၄၂၉	၄၅၃	၈၈၂	၇၈၉	၈၆၄	၁၆၅၃
		၃	မော်	၄၂	၃၄	၁၀၃	၁၁၈	၂၂၁	၈၈	၉၉	၁၈၇	၁၉၁	၂၁၇	၄၀၈
			စုစုပေါင်း	၅၆၈	၄၁၁	၁၀၈၃	၁၁၅၁	၂၂၃၄	၁၄၂၅	၁၄၄၂	၂၈၆၇	၂၅၀၈	၂၅၉၃	၅၁၀၁

၇၈	ဦးဒေါင်း	၁	ဦးဒေါင်း (ကုန်တန်း)	၁၃၇	၁၀၈	၃၀၇	၂၈၈	၅၉၅	၂၈၄	၃၁၀	၅၉၄	၅၉၁	၅၉၈	၁၁၈၉
		၂	ကုန်တန်း (ဦးဒေါင်း အနောက်)	၁၇၇	၁၃၈	၃၃၈	၃၆၁	၆၉၉	၃၃၅	၃၇၁	၇၀၆	၆၇၃	၇၃၂	၁၄၀၅
		၃	ဖါတီ (ဝါ) ကိုရီ	၁၆၃	၁၁၂	၃၁၁	၃၀၈	၆၁၉	၃၀၇	၃၇၉	၆၈၆	၆၁၈	၆၈၇	၁၃၀၅
		၄	ဇုံမာ	၂၁၆	၁၄၈	၃၇၉	၃၉၁	၇၇၀	၃၃၆	၃၁၄	၆၅၀	၇၁၅	၇၀၅	၁၄၂၀
		၅	အရှေ့	၁၇၈	၁၆၄	၂၇၉	၂၉၀	၅၆၉	၂၅၂	၂၆၁	၅၁၃	၅၃၁	၅၅၁	၁၀၈၂
		၆	မြောက်	၂၁၅	၁၇၅	၃၅၉	၄၃၁	၇၉၀	၃၇၄	၃၇၄	၇၄၈	၇၃၃	၈၀၅	၁၅၃၈
		၇	ဥဒေါင်း (နတလ)	၇၈	၈၀	၄၆	၅၀	၉၆	၈၁	၉၂	၁၇၃	၁၂၇	၁၄၂	၂၆၉
			စုစုပေါင်း	၁၁၆၄	၉၂၅	၂၀၁၉	၂၁၁၉	၄၁၃၈	၁၉၆၉	၂၀၁၁	၄၀၇၀	၃၉၈၈	၄၂၂၀	၈၂၀၈
၇၉	ကံပူး	၁	ကံပူး	၆၈	၅၂	၂၈၇	၂၃၂	၅၁၉	၁၄၈	၁၂၉	၂၇၇	၄၃၅	၃၆၁	၇၉၆
		၂	ပန်းဘဲ	၃၄၂	၂၇၂	၇၇၈	၇၇၉	၁၅၅၇	၅၂၄	၅၈၆	၁၁၁၀	၁၃၀၂	၁၃၆၅	၂၆၆၇
			စုစုပေါင်း	၄၁၀	၃၂၄	၁၀၆၅	၁၀၁၁	၂၀၇၆	၆၇၂	၇၁၅	၁၃၈၇	၁၇၃၇	၁၇၂၆	၃၄၆၃
၈၀	အလယ်သံကျော်	၁	ကမ်းပိုင်ကြီး (အထက်)	၁၃၃	၁၀၈	၂၅၆	၂၄၉	၅၀၅	၃၁၂	၃၁၆	၆၂၈	၅၆၈	၅၆၅	၁၁၃၃
		၂	မော်တူလာ	၃၃၉	၃၄၄	၆၇၁	၆၉၁	၁၃၆၂	၈၂၃	၈၃၇	၁၆၆၀	၁၄၉၄	၁၅၂၈	၃၀၂၂
		၃	ဈေးကုန်းတန်း	၃၆၆	၃၆၅	၆၆၄	၆၅၁	၁၃၁၅	၈၃၈	၈၉၆	၁၇၃၄	၁၅၀၂	၁၅၄၇	၃၀၄၉
		၄	ကမ်းပိုင်ကြီး (အောက်)	၇၆	၆၆	၁၆၇	၁၈၆	၃၅၃	၂၁၃	၁၅၀	၃၆၃	၃၈၀	၃၃၆	၇၁၆
		၅	ကံပူး	၁၀၄	၉၇	၂၇၂	၂၅၈	၅၃၀	၁၈၉	၂၅၁	၄၄၀	၄၆၁	၅၀၉	၉၇၀
		၆	လေယျာဉ်ယုံကွင်း	၂၈၆	၂၁၁	၅၆၉	၆၅၉	၁၂၂၈	၆၈၄	၆၄၅	၁၃၂၉	၁၂၅၃	၁၃၀၄	၂၅၅၇
			စုစုပေါင်း	၁၃၀၄	၁၁၉၁	၂၅၉၉	၂၆၉၄	၅၂၉၃	၃၀၅၉	၃၀၉၅	၆၁၅၄	၅၆၅၈	၅၇၈၉	၁၁၄၄၇
၈၁	သံဒါ	၁	(ပ)သံဒါ	၂၁၀	၁၆၇	၄၃၁	၃၈၉	၈၂၀	၃၆၃	၃၆၆	၇၂၉	၇၉၄	၇၅၅	၁၅၄၉
		၂	(ဒ) သံဒါ	၁၈၉	၁၇၉	၃၅၃	၄၁၇	၇၇၀	၃၆၇	၃၄၈	၇၁၅	၇၂၀	၇၆၅	၁၄၈၅
			စုစုပေါင်း	၃၉၉	၃၄၆	၇၈၄	၈၀၆	၁၅၉၀	၇၃၀	၇၁၄	၁၄၄၄	၁၅၁၄	၁၅၂၀	၃၀၃၄
၈၂	ဝါးချ	၁	ဝါးချ	၁၀၀	၈၅	၁၉၃	၂၂၈	၄၂၁	၂၅၈	၂၄၈	၅၀၆	၄၅၁	၄၇၆	၉၂၇
		၂	သောင်းပိုင်ညာ	၉၇	၈၄	၁၉၁	၂၀၁	၃၉၂	၁၇၆	၁၅၃	၃၂၉	၃၆၇	၃၅၄	၇၂၁

		၃	မောရဝတီ (နတလ)	၁၁၆	၁၁၆	၇၅	၈၂	၁၅၇	၁၆၇	၁၈၁	၃၄၈	၂၄၂	၂၆၃	၅၀၅
			စုစုပေါင်း	၃၁၃	၂၈၅	၄၅၉	၅၁၁	၉၇၀	၆၀၁	၅၈၂	၁၁၈၃	၁၀၆၀	၁၀၉၃	၂၁၅၃
၈၃	အုန်းတော	၁	အုန်းတော (ချိန်ခါလီ)	၆၈	၆၄	၁၆၉	၁၅၉	၃၂၈	၁၄၁	၁၃၁	၂၇၂	၃၁၀	၂၉၀	၆၀၀
		၂	ဆောင်ပိုင်ညာ	၁၃၇	၉၉	၂၅၉	၂၅၂	၅၁၁	၂၂၇	၂၂၁	၄၄၈	၄၈၆	၄၇၃	၉၅၉
		၃	အကျ (ချိန်ခါလီ) (အောက်)	၂၃	၂၂	၇၂	၆၁	၁၃၃	၅၇	၇၇	၁၃၄	၁၂၉	၁၃၈	၂၆၇
		၄	ချိန်ခါလီ (အနောက်)	၉၂	၉၆	၂၀၀	၂၃၉	၄၃၉	၂၉၁	၂၈၉	၅၈၀	၄၉၁	၅၂၈	၁၀၁၉
			စုစုပေါင်း	၃၂၀	၂၈၁	၇၀၀	၇၁၁	၁၄၁၁	၇၁၆	၇၁၈	၁၄၃၄	၁၄၁၆	၁၄၂၉	၂၈၄၅
၈၄	ဇော်မတတ်	၁	ဇော်မတတ်	၉၁	၇၆	၁၈၅	၁၆၆	၃၅၁	၁၄၆	၁၇၇	၃၂၃	၃၃၁	၃၄၃	၆၇၄
		၂	ဒဂိုး	၈၁	၆၂	၁၄၈	၁၄၅	၂၉၃	၁၈၃	၁၆၇	၃၅၀	၃၃၁	၃၁၂	၆၄၃
		၃	ဆော်ဂီနာ (ဆင်နမား)	၄၃	၃၀	၈၃	၉၉	၁၈၂	၆၈	၇၈	၁၄၆	၁၅၁	၁၇၇	၃၂၈
		၄	လင်ဘာကုန်းနား	၁၂၄	၉၈	၁၉၅	၁၉၀	၃၈၅	၁၉၈	၂၂၁	၄၁၉	၃၉၃	၄၁၁	၈၀၄
		၅	ဟင်းသာရ	၄၂	၅၂	၁၄၄	၁၆၄	၃၀၈	၁၅၀	၁၇၁	၃၂၁	၂၉၄	၃၃၅	၆၂၉
		၆	ကိုင်းကြီး	၃၀	၃၀	၃၈	၃၆	၇၄	၄၂	၄၇	၈၉	၈၀	၈၃	၁၆၃
		၇	ကိုင်းကြီး (နတလ)	၃၂	၃၂	၄၁	၄၄	၈၅	၄၄	၄၀	၈၄	၈၅	၈၄	၁၆၉
			စုစုပေါင်း	၄၄၃	၃၈၀	၈၃၄	၈၄၄	၁၆၇၈	၈၃၁	၉၀၁	၁၇၃၂	၁၆၆၅	၁၇၄၅	၃၄၁၀
၈၅	ကညင်တန်း	၁	ကညင်တန်း	၁၈၆	၁၇၄	၃၃၇	၂၇၃	၆၁၀	၃၃၃	၄၀၈	၇၄၁	၆၇၀	၆၈၁	၁၃၅၁
		၂	ဒိုးတန်း	၁၁၅	၈၉	၂၂၁	၂၀၀	၄၂၁	၁၄၄	၂၃၄	၃၇၈	၃၆၅	၄၃၄	၇၉၉
		၃	နခေါင်းတို	၃၁	၂၇	၅၉	၆၉	၁၂၈	၅၀	၆၄	၁၁၄	၁၀၉	၁၃၃	၂၄၂
			စုစုပေါင်း	၃၃၂	၂၉၀	၆၁၇	၅၄၂	၁၁၅၉	၅၂၇	၇၀၆	၁၂၃၃	၁၁၄၄	၁၂၄၈	၂၃၉၂
၈၆	သရေကုန်းတန်း	၁	သရေကုန်းတန်း	၁၀၀	၁၀၃	၂၂၀	၁၉၂	၄၁၂	၁၇၆	၂၁၂	၃၈၈	၃၉၆	၄၀၄	၈၀၀
		၂	ဂျင်းချောင်း	၁၄၅	၁၂၅	၂၈၈	၂၉၃	၅၈၁	၂၅၆	၂၈၅	၅၄၁	၅၄၄	၅၇၈	၁၁၂၂
		၃	သရေကုန်းတန်း (အနောက်)	၂၄၂	၁၆၅	၅၁၄	၄၇၉	၉၉၃	၄၁၂	၄၅၃	၈၆၅	၉၂၆	၉၃၂	၁၈၅၈

		၄	သရက်တန်းတန်း (အလယ်)	၂၄၁	၂၀၉	၅၆၁	၅၈၁	၁၁၄၂	၅၃၇	၅၉၉	၁၁၃၆	၁၀၉၈	၁၁၈၀	၂၂၇၈
		၅	သရက်တန်းတန်း (မြောက်)	၁၃၁	၁၁၂	၃၀၉	၂၉၈	၆၀၇	၂၂၄	၂၉၄	၅၁၈	၅၃၃	၅၉၂	၁၁၂၅
			စုစုပေါင်း	၈၅၉	၇၁၄	၁၈၉၂	၁၈၄၃	၃၇၃၅	၁၆၀၅	၁၈၄၃	၃၄၄၈	၃၄၉၇	၃၆၈၆	၇၁၈၃
၈၇	ကျောင်းတောင်	၁	ကျောင်းတောင် (၁)	၂၇၅	၂၀၇	၅၃၄	၅၂၉	၁၀၆၃	၄၇၉	၄၇၂	၉၅၁	၁၀၁၃	၁၀၀၁	၂၀၁၄
		၂	ကျောင်းတောင် (၂)	၂၂၀	၁၉၈	၅၁၇	၅၁၈	၁၀၃၅	၄၅၂	၄၆၆	၉၁၈	၉၆၉	၉၈၄	၁၉၅၃
		၃	ဖွေသာ	၁၈၉	၁၃၄	၃၇၁	၃၈၅	၇၅၆	၄၀၁	၄၀၄	၈၀၅	၇၇၂	၇၈၉	၁၅၆၁
		၄	မိုးသီး	၁၈၉	၁၅၂	၄၂၇	၄၂၅	၈၅၂	၃၅၃	၃၅၃	၇၀၆	၇၈၀	၇၇၈	၁၅၅၈
			စုစုပေါင်း	၈၇၃	၆၉၁	၁၈၄၉	၁၈၅၇	၃၇၀၆	၁၆၈၅	၁၆၉၅	၃၃၈၀	၃၅၃၄	၃၅၅၂	၇၀၈၆
၈၈	သပြေတော	၁	သပြေတော	၁၄၂	၁၁၂	၃၂၅	၃၃၀	၆၅၅	၃၃၂	၃၀၇	၆၃၉	၆၅၇	၆၃၇	၁၂၉၄
		၂	ဇိုးကားယား	၂၂၂	၁၄၄	၃၂၄	၃၈၄	၇၀၈	၄၁၄	၃၉၉	၈၁၃	၇၃၈	၇၈၃	၁၅၂၁
		၃	သာယာတော	၁၇၉	၁၂၈	၄၃၇	၄၂၀	၈၅၇	၂၆၉	၃၇၈	၆၄၇	၇၀၆	၇၉၈	၁၅၀၄
			စုစုပေါင်း	၅၄၃	၃၈၄	၁၀၈၆	၁၁၃၄	၂၂၂၀	၁၀၁၅	၁၀၈၄	၂၀၉၉	၂၁၀၁	၂၂၁၈	၄၄၁၉
၈၉	ကျောက်ပန္နဲ	၁	ကျောက်ပန္နဲ	၃၆၂	၃၂၇	၉၃၁	၉၅၅	၁၈၈၆	၁၀၂၅	၉၃၉	၁၉၆၄	၁၉၅၆	၁၈၉၄	၃၈၅၀
		၂	ဟိုကေဒေကုန်း နား	၂၁	၂၁	၂၇၄	၂၄၉	၅၂၃	၈၁	၇၄	၁၅၅	၃၅၅	၃၂၃	၆၇၈
		၃	စေတီ	၂၉၂	၃၆၀	၅၈၄	၆၁၆	၁၂၀၀	၆၉၁	၆၇၂	၁၃၆၃	၁၂၇၅	၁၂၈၈	၂၅၆၃
		၄	ကျောက်ပန္နဲ (နတ်လ)	၇၉	၇၆	၇၈	၇၀	၁၄၈	၈၃	၁၁၀	၁၉၃	၁၆၁	၁၈၀	၃၄၁
			စုစုပေါင်း	၇၅၄	၇၃၄	၁၈၆၇	၁၈၉၀	၃၇၇၇	၁၈၈၀	၁၇၉၅	၃၆၇၅	၃၃၄၇	၃၆၈၅	၇၄၃၂
၉၀	သင်္ဘောကျွန်း	၁	သင်္ဘောကျွန်း	၃၂၈	၃၂၅	၈၀၂	၇၄၉	၁၅၅၁	၇၅၂	၆၉၃	၁၄၄၅	၁၅၅၄	၁၄၄၂	၂၉၉၆
		၂	သင်္ဘောကွဲ (အနောက်)	၁၈၀	၁၇၈	၄၂၂	၃၈၈	၈၁၀	၃၇၉	၃၉၆	၇၇၅	၈၀၁	၇၈၄	၁၅၈၅
		၃	သင်္ဘောကွဲရွာသစ်	၇၈	၇၅	၂၆၅	၁၆၁	၄၂၆	၁၆၀	၁၇၂	၃၃၂	၄၂၅	၃၃၃	၇၅၈
			စုစုပေါင်း	၅၈၆	၅၇၈	၁၄၈၉	၁၂၉၈	၂၇၈၇	၁၅၉၁	၁၂၆၁	၂၅၅၂	၂၇၈၀	၂၅၅၉	၅၃၃၉
၉၁	အင်းဒင်	၁	အင်းဒင် (အရှေ့)	၃၅၆	၃၀၆	၅၁၅	၅၁၆	၁၀၃၁	၅၇၄	၆၁၉	၁၁၉၃	၁၀၈၉	၁၁၃၅	၂၂၂၄

		၂	အင်းဒင် (အနောက်)	၃၀၀	၁၉၉	၄၃၅	၄၃၀	၈၆၅	၄၂၄	၄၄၂	၈၆၆	၈၅၉	၈၇၂	၁၇၃၁
		၃	အင်းဒင် (အလယ်)	၁၅၆	၁၅၆	၃၀၂	၃၂၇	၆၂၉	၂၅၃	၃၂၃	၅၇၆	၅၅၅	၆၅၀	၁၂၀၅
		၄	အင်းဒင် (ရခိုင်)	၅၇	၅၇	၆၁	၄၃	၁၀၄	၁၀၁	၁၄၀	၂၄၁	၁၆၂	၁၈၃	၃၄၅
		၅	ပဲခူး (နတ်လ)	၁၀၀	၁၀၀	၁၂၄	၁၃၅	၂၅၉	၁၄၁	၁၄၇	၂၈၈	၂၆၅	၂၈၂	၅၄၇
			စုစုပေါင်း	၉၆၉	၈၁၈	၁၄၃၇	၁၄၅၁	၂၈၈၈	၁၄၉၃	၁၆၇၁	၃၁၆၄	၂၉၃၀	၃၁၂၂	၆၀၅၂
၉၂	သဝင်ချောင်း	၁	သဝင်ချောင်း	၅၇၉	၅၃၈	၁၀၁၇	၁၀၂၆	၂၀၄၃	၇၁၉	၈၈၆	၁၆၀၅	၁၇၃၆	၁၉၁၂	၃၆၄၈
		၂	ဆူရာလီ	၄၀	၄၃	၁၁၂	၁၁၁	၂၂၃	၉၈	၉၉	၁၉၇	၂၁၀	၂၁၀	၄၂၀
		၃	ခွဆုံ	၂၂၆	၂၂၈	၇၆၀	၆၅၄	၁၄၁၄	၅၆၃	၅၇၂	၁၁၃၅	၁၃၃၃	၁၂၂၆	၂၅၄၉
			စုစုပေါင်း	၈၄၅	၈၀၉	၁၈၈၉	၁၇၉၁	၃၆၈၀	၁၃၈၀	၁၅၅၇	၂၉၃၇	၃၂၆၉	၃၃၄၈	၆၆၁၇
၉၃	မီးတိုက်	၁	မီးတိုက်	၁၃၀	၁၃၂	၁၉၁	၁၃၁	၃၂၂	၁၆၂	၂၀၃	၃၆၅	၃၅၃	၃၃၄	၆၈၇
		၂	ဖုံသီ	၇၇	၇၇	၁၅၈	၁၅၃	၃၁၁	၁၇၇	၂၀၈	၃၈၅	၃၃၅	၃၆၁	၆၉၆
		၃	ရဲအောင်ချောင်း	၂၃၃	၂၁၁	၄၇၈	၅၂၆	၁၀၀၄	၅၆၀	၅၃၄	၁၀၉၄	၁၀၃၈	၁၀၆၀	၂၀၉၈
			စုစုပေါင်း	၄၄၀	၄၂၀	၈၂၇	၈၁၀	၁၆၃၇	၈၉၉	၉၄၅	၁၈၄၄	၁၇၂၆	၁၇၅၅	၃၄၈၁
၉၄	တောင်ပြိုလက်ျာ	၁	တောင်ပြိုလက်ျာ	၂၂၈	၂၄၉	၅၇၉	၅၈၆	၁၁၆၅	၄၀၁	၄၂၁	၈၂၂	၉၈၀	၁၀၀၇	၁၉၈၇
			စုစုပေါင်း	၂၂၈	၂၄၉	၅၇၉	၅၈၆	၁၁၆၅	၄၀၁	၄၂၁	၈၂၂	၉၈၀	၁၀၀၇	၁၉၈၇
၉၅	ကွမ်းသီးပင်	၁	ကွမ်းသီးပင်	၃၀၀	၃၀၆	၇၇၀	၈၁၆	၁၅၈၆	၇၂၄	၇၂၆	၁၄၅၀	၁၄၉၄	၁၅၄၂	၃၀၃၆
		၂	လက်ဖွဲ့ကျ	၁၁၆	၁၁၈	၃၁၈	၃၂၅	၆၄၃	၃၁၁	၃၃၄	၆၄၅	၆၂၉	၆၅၉	၁၂၈၈
		၃	မဲတီ	၁၄၈	၁၅၀	၃၇၉	၂၈၈	၆၆၇	၄၃၄	၄၉၅	၉၂၉	၈၁၃	၇၈၃	၁၅၉၆
		၄	နံ့သာတောင်	၁၉၄	၁၉၆	၅၂၃	၅၄၀	၁၀၆၃	၅၁၈	၄၉၇	၁၀၁၅	၁၀၄၁	၁၀၃၇	၂၀၇၈
			စုစုပေါင်း	၇၅၈	၇၇၀	၁၉၉၀	၁၉၆၉	၃၉၅၉	၁၉၈၇	၂၀၅၂	၄၀၃၉	၃၉၇၇	၄၀၂၁	၇၉၉၈
၉၆	သဲချောင်း	၁	သဲချောင်းမော်လ ဘီ	၁၀၉	၁၀၅	၂၇၇	၂၆၇	၅၄၄	၂၁၅	၂၂၃	၄၃၈	၄၉၂	၄၉၀	၉၈၂
		၂	သဲချောင်းဖါရီ	၁၃၂	၉၅	၂၇၉	၂၃၅	၅၁၄	၂၉၄	၃၀၆	၆၀၀	၅၇၃	၅၄၁	၁၁၁၄
		၃	မူထီ	၈၃	၇၀	၁၆၄	၁၉၇	၃၆၁	၁၇၄	၁၄၈	၃၂၂	၃၃၈	၃၄၅	၆၈၃
		၄	သင်္ဘောလှ (ရခိုင်)	၇၅	၈၂	၁၉၈	၂၁၆	၄၁၄	၁၂၇	၁၃၄	၂၆၁	၃၂၅	၃၅၀	၆၇၅

		၅	နိုင်တာခါလီ	၇၇	၆၇	၁၆၀	၁၆၁	၃၂၁	၁၆၄	၁၅၂	၃၁၆	၃၂၄	၃၁၃	၆၃၇
		၆	သင်္ဘောလှ (ကုလား)	၇၉	၈၁	၁၀၀	၁၀၄	၂၀၄	၁၀၇	၁၄၀	၂၄၇	၂၀၇	၂၄၄	၄၅၁
		၇	ကျွန်းတောင်	၁၃၀	၁၀၈	၃၀၁	၂၉၂	၅၉၃	၂၆၉	၂၈၃	၅၅၂	၅၇၀	၅၇၅	၁၁၄၅
		၈	သာယာကုန်း	၁၈	၂၁	၃၃	၄၀	၇၃	၂၂	၂၀	၄၂	၅၅	၆၀	၁၁၅
			စုစုပေါင်း	၇၀၃	၆၂၉	၁၅၁၂	၁၅၁၂	၃၀၂၄	၁၃၇၂	၁၄၀၆	၂၇၇၈	၂၈၈၄	၂၉၁၈	၅၈၀၂
၉၇	လိပ်ရ	၁	လိပ်ရဇွဲကားရာ	၂၃၁	၁၈၉	၄၈၉	၄၄၉	၉၃၈	၃၈၇	၃၈၁	၇၆၈	၈၇၆	၈၃၀	၁၇၀၆
		၂	လိပ်ရ (အလယ်)	၂၂၆	၂၀၈	၅၄၀	၅၆၉	၁၁၀၉	၄၃၈	၄၅၂	၈၉၀	၉၇၈	၁၀၂၁	၁၉၉၉
		၃	လိပ်ရ (တောင်)	၁၇၈	၁၄၄	၃၉၄	၃၉၉	၇၉၃	၃၈၉	၃၉၈	၇၈၇	၇၈၃	၇၉၇	၁၅၈၀
			စုစုပေါင်း	၆၃၅	၅၄၁	၁၄၂၃	၁၄၁၇	၂၈၂၀	၁၁၁၄	၁၂၃၁	၂၄၄၅	၂၆၃၇	၂၆၄၈	၅၂၈၅
၉၈	ကျွန်းပေါက်ဆင်အိုး	၁	ကျွန်းပေါက်ဆင် အိုး	၁၀၇	၁၀၄	၂၆၅	၂၂၀	၄၈၅	၂၂၄	၂၂၈	၄၅၂	၄၈၉	၄၄၈	၉၃၇
		၂	ဆောင်ပိုင်ညာ	၆၁	၆၇	၁၂၉	၁၂၈	၂၅၇	၁၁၃	၁၂၃	၂၃၆	၂၄၂	၂၅၁	၄၉၃
			စုစုပေါင်း	၁၆၈	၁၇၁	၃၉၄	၃၄၈	၇၄၂	၃၃၇	၃၅၁	၆၈၈	၇၃၁	၆၉၉	၁၄၃၀
၉၉	ဇီးပင်ချောင်း	၁	ဇီးပင်ချောင်း (တောင်)	၈၁	၇၇	၂၀၂	၁၉၅	၃၉၇	၁၈၇	၂၀၆	၃၉၃	၃၈၉	၄၀၁	၇၉၀
		၂	သောင်ခူလာ	၁၇၁	၁၆၀	၃၉၅	၃၇၂	၇၆၇	၃၂၅	၃၁၇	၆၄၂	၇၂၀	၆၈၉	၁၄၀၉
		၃	ဇီးပင်ချောင်း (အလယ်)	၁၀၅	၁၃၀	၂၄၄	၂၂၇	၄၇၁	၂၂၆	၁၉၃	၄၁၉	၄၇၀	၄၂၀	၈၉၀
		၄	ဇီးပင်ချောင်း (မြောက်)	၁၂၆	၁၀၅	၂၅၂	၂၇၈	၅၃၀	၂၃၇	၂၆၅	၅၀၂	၄၈၉	၅၄၃	၁၀၃၂
			စုစုပေါင်း	၄၈၃	၄၇၂	၁၀၉၃	၁၀၇၂	၂၁၆၅	၉၇၅	၉၈၁	၁၉၅၆	၂၀၆၈	၂၀၅၃	၄၁၂၁
၁၀၀	ရေတွင်းပြင်		ရေတွင်းပြင်	၄၁၂	၃၉၄	၉၃၄	၉၁၂	၁၈၄၆	၉၁၁	၉၂၄	၁၈၃၅	၁၈၄၅	၁၈၃၆	၃၆၈၁
			စုစုပေါင်း	၄၁၂	၃၉၄	၉၃၄	၉၁၂	၁၈၄၆	၉၁၁	၉၂၄	၁၈၃၅	၁၈၄၅	၁၈၃၆	၃၆၈၁
၁၀၁	ကျွန်းပေါက်ပြုစု	၁	ကျွန်းပေါက်ပြုစု	၉၈	၁၀၉	၂၂၀	၂၁၆	၄၃၆	၂၀၇	၁၇၉	၃၈၆	၄၂၇	၃၉၅	၈၂၂
		၂	ဘောဒလီ	၄၇	၄၇	၈၄	၁၁၃	၁၉၇	၁၀၂	၁၁၂	၂၁၄	၁၈၆	၂၂၅	၄၁၁
		၃	ဖက်လိပ်ပြင်	၁၁၈	၁၁၄	၂၃၃	၂၃၃	၄၆၆	၂၅၄	၂၄၉	၅၀၃	၄၈၇	၄၈၂	၉၆၉
		၄	ကျွန်းပေါက်ရွာ တောင်း	၆၃	၅၄	၁၂၉	၁၁၈	၂၄၇	၁၃၅	၁၂၇	၂၆၂	၂၆၄	၂၄၅	၅၀၉

			စုစုပေါင်း	၃၂၆	၃၂၄	၆၆၆	၆၈၀	၁၃၄၆	၆၉၈	၆၆၇	၁၃၆၅	၁၃၆၄	၁၃၄၇	၂၇၁၁
၁၀၂	ကျောက်ချောင်း	၁	ကျောက်ချောင်း ရွာသစ်	၁၆၉	၁၅၉	၃၇၄	၃၇၄	၇၄၈	၃၈၁	၃၃၆	၇၁၇	၇၅၅	၇၁၀	၁၄၆၅
		၂	အလယ်	၆၇	၆၅	၁၉၉	၁၉၉	၃၉၈	၁၇၄	၁၇၆	၃၅၀	၃၇၃	၃၇၅	၇၄၈
		၃	ဝိလာတူဝီ	၂၅	၂၅	၅၃	၅၇	၁၁၀	၅၉	၆၉	၁၂၈	၁၁၂	၁၂၆	၂၃၈
		၄	ဝိုးနား	၆၁	၅၈	၁၅၃	၁၄၉	၃၀၂	၁၁၃	၁၃၁	၂၄၄	၂၆၆	၂၈၀	၅၄၆
			စုစုပေါင်း	၃၂၂	၃၀၇	၇၇၉	၇၇၉	၁၅၅၈	၇၂၇	၇၁၂	၁၄၃၉	၁၅၀၆	၁၄၉၁	၂၉၉၇
			ကျေးရွာအုပ်စုချုပ်	၅၇၆၂၃	၅၁၇၀၆	၁၁၅၁၂၄	၁၁၆၀၃၂	၂၃၁၁၅၆	၁၀၈၃၅၈	၁၁၉၇၂၃	၂၂၈၀၈၁	၂၂၃၄၈၂	၂၃၅၇၅၅	၄၅၉၂၃၇
			မြို့နယ်ချုပ်	၆၂၃၆၁	၅၆၁၈၂	၁၂၃၀၇၆	၁၂၃၇၃၅	၂၄၆၈၁၁	၁၁၇၃၉၂	၁၂၉၉၉၂	၂၄၇၃၈၄	၂၄၀၄၆၈	၂၅၃၇၂၇	၄၉၄၁၉၅
	တောင်မြို့လက်ဝဲမြို့													
၁	အမှတ် (၁) ရပ်ကွက်			၂၇၀	၂၂၃	၅၆၀	၅၅၉	၁၁၁၉	၅၀၃	၅၃၂	၁၀၃၅	၁၀၆၃	၁၀၉၁	၂၁၅၄
၂	အမှတ် (၂) ရပ်ကွက်			၁၉၅	၁၅၄	၄၄၅	၄၂၂	၈၆၇	၃၉၅	၃၉၂	၇၈၇	၈၄၀	၈၁၄	၁၆၅၄
၃	အမှတ် (၃) ရပ်ကွက်			၆၉	၇၅	၁၈၈	၂၀၅	၃၉၃	၁၆၉	၁၈၀	၃၄၉	၃၅၇	၃၈၅	၇၄၂
၄	အမှတ် (၄) ရပ်ကွက်			၁၂၁	၁၁၆	၂၃၅	၂၅၃	၄၈၈	၂၂၅	၂၁၅	၄၄၀	၄၆၀	၄၆၈	၉၂၈
၅	အမှတ် (၅) ရပ်ကွက်			၄၂	၃၄	၉၁	၁၀၅	၁၉၆	၁၁၃	၁၅၇	၂၇၀	၂၀၄	၂၆၂	၄၆၆
	မြို့ချုပ်			၆၉၇	၆၀၂	၁၅၁၉	၁၅၄၄	၃၀၆၃	၁၄၀၅	၁၄၇၆	၂၈၈၁	၂၉၂၄	၃၀၂၀	၅၉၄၄
	မြင်းလွတ်မြို့													
၁	အနောက်ပိုင်းရပ်ကွက်			၂၃၂	၁၇၅	၄၂၃	၄၂၁	၈၄၄	၇၆၂	၇၈၃	၁၅၄၅	၁၁၈၅	၁၂၀၄	၂၃၈၉
၂	အလယ်ပိုင်းရပ်ကွက်			၆၆၄	၅၅၂	၁၁၇၃	၁၂၄၉	၂၄၂၂	၁၂၃၂	၁၂၃၁	၂၄၆၃	၂၄၀၅	၂၄၈၀	၄၈၈၅
၃	အရှေ့ပိုင်းရပ်ကွက်			၂၁၈	၁၈၃	၄၅၂	၄၇၄	၉၂၆	၆၄၆	၆၂၁	၁၂၆၇	၁၀၉၈	၁၀၉၅	၂၁၉၃
၄	ရွာသစ်ရပ်ကွက်			၁၂၈	၈၈	၃၂၃	၃၄၉	၆၇၂	၃၈၆	၃၁၁	၆၉၇	၇၀၉	၆၆၀	၁၃၆၉
၅	ရိုးဒါးရပ်ကွက်			၂၈၄	၂၂၂	၅၀၆	၅၄၄	၁၀၅၀	၅၉၈	၆၁၁	၁၂၀၉	၁၁၀၄	၁၁၅၅	၂၂၅၉
၆	ဓမ္မရာရပ်ကွက်			၉၆	၆၄	၃၉၄	၃၆၅	၇၅၉	၂၄၇	၂၃၀	၄၇၇	၆၄၁	၅၉၅	၁၂၃၆
၇	မြောချောင်းရပ်ကွက်			၇၀	၅၄	၃၀၂	၃၀၉	၆၁၁	၁၆၅	၂၃၉	၄၀၄	၄၆၇	၅၄၈	၁၀၁၅
၈	ငြင်းချောင်းရပ်ကွက်			၁၄၁	၁၁၉	၃၆၅	၃၉၈	၇၆၃	၂၇၅	၃၉၂	၆၆၇	၆၄၀	၇၉၀	၁၄၃၀

	မြို့ချုပ်		၁၈၃၃	၁၄၅၇	၃၉၃၈	၄၁၀၉	၈၀၄၇	၄၃၁၁	၄၄၁၈	၈၇၂၉	၈၂၄၉	၈၅၂၇	၁၆၇၇၆	
	ခမောင်းဆိပ်မြို့		ခမောင်းဆိပ်မြို့											
၁	အရှေ့ပိုင်းရပ်ကွက်		အရှေ့ပိုင်းရပ်ကွက်	၂၄၃	၂၂၃	၅၃၆	၅၉၄	၁၁၃၀	၄၇၁	၄၈၃	၉၅၄	၁၀၀၇	၁၀၇၇	၂၀၈၄
၂	အစံကျော်ရပ်ကွက်		အစံကျော်ရပ်ကွက်	၁၀၈	၉၉	၁၉၇	၂၁၄	၄၁၁	၁၉၁	၂၀၅	၃၉၆	၃၈၈	၄၁၉	၈၀၇
၃	ရဲဘောက်ကျာရပ်ကွက်		ရဲဘောက်ကျာရပ်ကွက်	၃၅၉	၂၈၇	၉၉၆	၉၆၆	၁၉၆၂	၆၅၆	၆၄၀	၁၂၉၆	၁၆၅၂	၁၆၀၆	၃၂၅၈
၄	တိုင်းဘင်္ဂါရပ်ကွက်		တိုင်းဘင်္ဂါရပ်ကွက်	၄၈၁	၃၅၈	၆၂၁	၇၁၉	၁၃၄၀	၆၉၁	၆၇၀	၁၃၆၁	၁၃၁၂	၁၃၈၉	၂၇၀၁
၅	မင်းခမောင်းရပ်ကွက်		မင်းခမောင်းရပ်ကွက်	၁၈၁	၁၆၈	၄၀၉	၄၈၂	၈၉၁	၃၃၃	၃၃၇	၆၇၀	၇၄၂	၈၁၉	၁၅၆၁
	မြို့ချုပ်		မြို့ချုပ်	၁၃၇၂	၁၁၃၅	၂၇၅၉	၂၉၇၅	၅၇၃၄	၂၃၄၂	၂၃၃၅	၄၆၇၇	၅၁၀၁	၅၃၁၀	၁၀၄၁၁
	မောင်တောမြို့နယ်ချုပ်		မောင်တောမြို့နယ်ချုပ်	၆၆၂၆၃	၅၉၃၇၆	၁၃၁၂၉၂	၁၃၂၃၆၃	၂၆၃၆၅၅	၁၂၅၄၅၀	၁၃၈၂၂၀	၂၆၃၆၇၀	၂၅၆၇၄၂	၂၇၀၅၈၄	၅၂၇၃၂၆

နောက်ဆက်တွဲ (၃) မောင်တောမြို့နယ် သဘာဝဘေးအန္တရာယ်ဆိုင်ရာ စီမံခန့်ခွဲမှုကော်မတီ

စဉ်	ရာထူး	ဌာန	တာဝန်	ဖုန်းနံပါတ်
၁	မြို့နယ်အုပ်ချုပ်ရေးမှူး	မြို့နယ်အထွေထွေအုပ်ချုပ်ရေးဦးစီးဌာန	ဥက္ကဋ္ဌ	၀၉၄၂၁၁၄၉၅၄၀
၂	မြို့နယ်ရဲတပ်ဖွဲ့မှူး	မြန်မာနိုင်ငံရဲတပ်ဖွဲ့	ဒု ဥက္ကဋ္ဌ	၀၉၇၇၇၇၉၁၃၉၂
၃	မြို့နယ်မီးသတ်ဦးစီးမှူး	မီးသတ်ဦးစီးဌာန	အတွင်းရေးမှူး	၀၉၂၅၀၃၂၆၃၀၀
၄	အမှုဆောင်	မြို့နယ်စည်ပင်သာယာရေးအဖွဲ့	အဖွဲ့ဝင်	၀၉၄၂၁၇၄၀၈၂၉
၅	ဥပဒေအရာရှိ	မြို့နယ်ဥပဒေရုံး	အဖွဲ့ဝင်	၀၉၇၉၅၄၅၄၆၀၁
၆	မြို့နယ်ဆရာဝန်	မြို့နယ်ကျန်းမာရေးဦးစီးဌာန	အဖွဲ့ဝင်	
၇	မြို့နယ်ဦးစီးမှူး	မြို့နယ်စိုက်ပျိုးရေးဦးစီးဌာန	အဖွဲ့ဝင်	
၈	ဦးစီးအရာရှိ	မြို့နယ်သစ်တောဦးစီးဌာန	အဖွဲ့ဝင်	
၉	ဦးစီးအရာရှိ	ဆည်မြောင်းနှင့်ရေအသုံးချမှုစီမံခန့်ခွဲရေးဦးစီးဌာန	အဖွဲ့ဝင်	
၁၀	မြို့နယ်ဦးစီးမှူး	လယ်ယာမြေစီမံခန့်ခွဲရေးနှင့်စာရင်းအင်းဦးစီးဌာန	အဖွဲ့ဝင်	
၁၁	ဦးစီးအရာရှိ	မြို့နယ်လမ်းဦးစီးဌာန	အဖွဲ့ဝင်	
၁၂	မြို့နယ်လျှပ်စစ်မှူး	လျှပ်စစ်ဓာတ်အားဖြန့်ဖြူးရေးလုပ်ငန်း	အဖွဲ့ဝင်	
၁၃	မြို့နယ်ဦးစီးမှူး	မြို့နယ်ပြန်ဆက်ဦးစီးဌာန	အဖွဲ့ဝင်	
၁၄	မြို့နယ်ဦးစီးမှူး	မိုးလေဝသနှင့်ဇလဗေဒဦးစီးဌာန	အဖွဲ့ဝင်	
၁၅	မြို့နယ်ဦးစီးမှူး	လူဝင်မှုကြီးကြပ်ရေးဦးစီးဌာနနှင့်ပြည်သူ့အင်အားဆိုင်ရာ	အဖွဲ့ဝင်	
၁၆	ဒု တပ်ရင်းမှူး	မြို့နယ်ကြက်ခြေနီအဖွဲ့	အဖွဲ့ဝင်	
၁၇	မြို့နယ်ဦးစီးမှူး	ကျေးလက်ဒေသဖွံ့ဖြိုးတိုးတက်ရေးဦးစီးဌာန	အဖွဲ့ဝင်	
၁၈	မြို့နယ်ဦးစီးမှူး	နယ်စပ်ဒေသနှင့်တိုင်းရင်းသားလူမျိုးများဖွံ့ဖြိုးတိုးတက်ရေးဦးစီးဌာန	အဖွဲ့ဝင်	
၂၀	ဥက္ကဋ္ဌ	ကုန်သည်ကြီးများအသင်းအဖွဲ့	အဖွဲ့ဝင်	
၂၂	မြို့နယ်ဦးစီးမှူး	သမဝါယမဦးစီးဌာန	အဖွဲ့ဝင်	
၂၃	မြို့နယ်ဦးစီးမှူး	ကုသရေးဦးစီးဌာန	အဖွဲ့ဝင်	
၂၄	မြို့နယ်ဦးစီးမှူး	မြို့နယ်ငါးလုပ်ငန်းဦးစီးဌာန	အဖွဲ့ဝင်	
၂၅	မြို့နယ်ဦးစီးမှူး	မြို့နယ်စီမံကိန်းရေးဆွဲရေးဦးစီးဌာန	အဖွဲ့ဝင်	
၂၆	တာဝန်ခံ	မြို့နယ်ဆက်သွယ်ရေး၊ ကြေးနန်း၊ တယ်လီဖုန်းဦးစီးဌာန	အဖွဲ့ဝင်	
၂၇	အတွင်းရေးမှူး	မိခင်နှင့် ကလေးအဖွဲ့	အဖွဲ့ဝင်	
၂၈	အတွင်းရေးမှူး	အမျိုးသမီးရေးရာအဖွဲ့	အဖွဲ့ဝင်	

၂၉	မန်နေဂျာ	မြို့နယ်စိုက်ပျိုးရေးဘဏ်	အဖွဲ့ဝင်	
----	----------	--------------------------	----------	--

နောက်ဆက်တွဲ (၄) ရခိုင်ပြည်နယ် သဘာဝဘေးအန္တရာယ်စီမံခန့်ခွဲမှုကော်မတီဝင်များ၏ ဆက်သွယ်ရမည့် ဖုန်းနံပါတ်များ

စဉ်	ရာထူးအမည်	အစိုးရဌာနဆိုင်ရာအမည်များ	ဆက်သွယ်ရမည့် ဖုန်းနံပါတ်များ	ရုံးဖုန်း နံပါတ်များ
၁	ပြည်နယ်ဦးစီးမှူး	ပြည်နယ်သာသနာရေးဦးစီးဌာန	၀၉၄၉၆၄၁၉၅၉	၀၄၃- ၂၁၄၆၄
၂	ပြည်နယ်ဦးစီးမှူး	ရှေ့ဟောင်းသုတေသနနှင့်စာကြည့်တိုက်ဦးစီးဌာန	၀၉၄၉၆၇၀၈၀၈	၀၄၃- ၂၃၄၆၅
၃	ပြည်နယ်ဦးစီးမှူး	ပြန်ကြားရေးနှင့်ပြည်သူ့ဆက်ဆံရေးဦးစီးဌာန		၀၄၃- ၂၁၉၂၃
၄	ပြည်နယ်ဦးစီးမှူး	စိုက်ပျိုးရေးဦးစီးဌာန		၀၄၃- ၂၂၁၉၈
၅	ပြည်နယ်ဦးစီးမှူး	မွေးမြူရေးနှင့်ကုသရေးဦးစီးဌာန		၀၄၃- ၂၃၈၂၆
၆	ပြည်နယ်ဦးစီးမှူး	ဆည်းမြောင်းနှင့်ရေအသုံးချမှုဦးစီးဌာန		၀၄၃- ၂၄၃၁၈
၇	ပြည်နယ်ဦးစီးမှူး	လုပ်ငန်းလိုင်စင်ခွင့်နှင့် သယ်ယူပို့ဆောင်ရေးကြီးကြပ်ညှိနှိုင်းမှုဌာနခွဲ		
၈	ပြည်နယ်မန်နေဂျာ	မြန်မာ့ဆက်သွယ်ရေးလုပ်ငန်း		၀၄၃- ၂၁၀၀၂
၉	ပြည်နယ်ဦးစီးမှူး	ပတ်ဝန်းကျင်ထိန်းသိမ်းရေးဦးစီးဌာန		
၁၀	ပြည်နယ်ဦးစီးမှူး	သစ်တောဦးစီးဌာန		၀၄၃- ၂၁၂၆၅
၁၁	ပြည်နယ်လျှပ်စစ်အင်ဂျင်နီယာ	လျှပ်စစ်ဓါတ်အားဖြန့်ဖြူးရေးလုပ်ငန်း		၀၄၃- ၂၃၃၉၉
၁၂	ပြည်နယ်ဦးစီးမှူး	အလုပ်သမား၊ လူဝင်မှုကြီးကြပ်ရေးနှင့်ပြည်သူ့ အင်အားဝန်ကြီးဌာန		၀၃၄- ၂၂၆၀၄
၁၄	ပြည်နယ်ဦးစီးမှူး	စက်မှုကြီးကြပ်ရေးနှင့် စစ်ဆေးရေးဦးစီးဌာန		၀၄၃- ၂၃၇၄၂
၁၅	ပြည်နယ်ဦးစီးမှူး	ကုန်သွယ်မှုနှင့်တင်ရေးဦးစီးဌာန		၀၄၃- ၂၃၄၆၆
၁၆	ပြည်နယ်ပညာရေးမှူး	ပညာရေးညွှန်ကြားရေးမှူးရုံး		၀၄၃- ၂၁၂၀၂
၁၇	ပြည်နယ်ဦးစီးမှူး	ကျန်းမာရေးဦးစီးဌာန		၀၄၃- ၂၃၃၈၄
၁၈	ပြည်နယ်ဦးစီးမှူး	အားကစားနှင့်ကာယပညာဦးစီးဌာန		၀၄၃- ၂၁၂၄၄
၁၉	ပြည်နယ်ဦးစီးမှူး	စီမံကိန်းရေးဆွဲရေးဦးစီးဌာန	၀၉၅၆၈၀၁၉၇	၀၄၃- ၂၃၄၆၇
၂၀	ပြည်နယ်ဦးစီးမှူး	လမ်းဦးစီးဌာန		၀၄၃- ၂၂၁၅၃
၂၁	ပြည်နယ်ဦးစီးမှူး	ဟိုတယ်နှင့်ခရီးသွားလာရေးညွှန်ကြားမှုဦးစီးဌာန		

၂၂	အတွင်းရေးမှူး	ရခိုင်ပြည်နယ်အစိုးရအဖွဲ့	၀၉၅၅၀၂၉၂၉	၀၄၃- ၂၃၆၃၆
၂၃	ပြည်နယ်ဦးစီးမှူး	ဘေးအန္တရာယ်ဆိုင်ရာစီမံခန့်ခွဲမှုဦးစီးဌာန		၀၄၃- ၂၃၀၆၉

နောက်ဆက်တွဲ (၅) ကျေးရွာအုပ်စုအလိုက် ဆိုင်ကလုန်း သက်ရောက်နိုင်ခြေပြဇယား (မိုင်၅၀-၁၀၀ကြား) ဖြစ်စဉ်

စဉ်	ကျေးရွာအုပ်စုအမည်	အန္တရာယ်အနိမ့် (စတုရန်းမိုင်)	အန္တရာယ် အလယ်အလတ် (စတုရန်းမိုင်)	အန္တရာယ်အမြင့် (စတုရန်းမိုင်)	အန္တရာယ်ကျ ရောက်မှုအဆင့်	ရေလွှမ်းမိုးမှု နှုန်း (ပေ)	ရေလွှမ်းမိုးခံရ သော ဒေသများ (စတုရန်းမိုင်)	Intrusion SS from Coastline (ft.)
၁	ဒုချီးရာတန်းကျေးရွာအုပ်စု	၂. ၄၇၁	၅. ၈၆၂	၀. ၀၀၀၀	အလယ်အလတ်	-	-	-
၂	ဒု-ညောင်ပင်ကြီးကျေးရွာအုပ်စု	-	၁. ၆၀၄	-	အလယ်အလတ်	၁၁. ၁၄	၀. ၃၉၃	၂၃၅၇
၃	ပ-ညောင်ပင်ကြီးကျေးရွာအုပ်စု	-	၅. ၇၄၁	-	အလယ်အလတ်	၁၁. ၆၄	၁. ၂၁၃	၁၉၈၀
၄	အထက်ပြူးမကျေးရွာအုပ်စု	-	၁. ၁၃၉	-	အလယ်အလတ်	-	-	-
၅	အလယ်သံကျော်ကျေးရွာအုပ်စု	-	၄. ၀၅၀	-	အမြင့်	၁၈. ၆၉	၀. ၇၀၆	၁၄၃၆
၆	အောင်ဇံကျေးရွာအုပ်စု				အလယ်အလတ်			
၇	ခြံပြင် ကျေးရွာအုပ်စု	-	၃. ၆၉၁	-	အလယ်အလတ်	-	-	-
၈	ဒါးကြီးဇာကျေးရွာအုပ်စု	-	၁. ၅၅၀	-	အလယ်အလတ်	-	-	-
၉	ဒိုးတန်း ကျေးရွာအုပ်စု	-	၂. ၃၂၆	-	အလယ်အလတ်	-	-	-
၁၀	ဒုန်းပိုက် ကျေးရွာအုပ်စု (အောင်ဆိပ်ပြင်)	၁. ၆၈၈	၃. ၂၂၂	-	အလယ်အလတ်	-	-	-
၁၁	ဂေါ်ဒူသာရ(ရွာသစ်ကေ)	၅. ၂၇၇	၄. ၈၅၈	၀. ၄၇၇	အနိမ့်	-	-	-
၁၂	လှဖိုးခေါင် ကျေးရွာအုပ်စု	-	၂. ၀၂၄	-	အလယ်အလတ်	-	-	-
၁၃	လှိုင်းသီ ကျေးရွာအုပ်စု	၃. ၇၈၆	၈. ၃၉၁	-	အလယ်အလတ်	-	-	-
၁၄	ဖားဝပ်ချောင်းကျေးရွာအုပ်စု (ရွာသစ်)	၂. ၀၆၁	၃. ၅၄၉	-	အလယ်အလတ်	-	-	-
၁၅	အင်တူလာ ကျေးရွာအုပ်စု	၆. ၀၂၉	-	၃. ၅၃၉	အနိမ့်	-	-	-
၁၆	အင်းဒင် ကျေးရွာအုပ်စု	၁. ၂၃၃	၄. ၆၉၅	-	အလယ်အလတ်	၁၁. ၄၈	၀. ၇၂၄	၂၄၀၆
၁၇	ကညင်တန်းကျေးရွာအုပ်စု (အလယ်သံကျော်)	-	၄. ၇၁၁	-	အလယ်အလတ်	၁၂. ၁၃	၁. ၁၃၀	၂၀၃၉

၁၈	ကညင်တန်း (မြို့မ) ကျေးရွာအုပ်စု	-	၁. ၇၄၂	-	အလယ်အလတ်	၁၁. ၉၆	၀. ၄၀၄	၂၃၄၀
၁၉	ကညင်တောကျေးရွာအုပ်စု	-	၁. ၁၇၆	-	အနိမ့်	-	-	-
၂၀	ကန်ပူး ကျေးရွာအုပ်စု	၁. ၆၆၇	၂. ၄၃၅	၀. ၄၁၉	အလယ်အလတ်	-	-	-
၂၁	ကာလာဒေးဖက် ကျေးရွာအုပ်စု	၂၀. ၀၈၈	၀. ၂၆၉	၄. ၈၅၆	အလယ်အလတ်	-	-	-
၂၂	ကပ္ပကောင်း ကျေးရွာအုပ်စု	-	၁. ၈၈၄	-	အလယ်အလတ်	-	-	-
၂၃	ခမောင်းဆိပ် ကျေးရွာအုပ်စု	၇. ၈၆၄	၅. ၀၁၇	၀. ၂၅၀	အလယ်အလတ်	-	-	-
၂၄	ကွမ်းသီးပြင် ကျေးရွာအုပ်စု (တောင်ပြိုလက်ဝဲ-အစားထိုး)	-	၆. ၂၉၀	-	အလယ်အလတ်	-	-	-
၂၅	ကျားခေါင်းတောင် ကျေးရွာအုပ်စု	-	၁. ၈၄၀	-	အလယ်အလတ်	-	-	-
၂၆	ကျောက်ချောင်း ကျေးရွာအုပ်စု (တောင်ပြိုလက်ဝဲ-အစားထိုး)	-	၂. ၅၆၈	-	အလယ်အလတ်	-	-	-
၂၇	ကျောက်လှေကား ကျေးရွာအုပ်စု	-	၁. ၁၇၆	-	အလယ်အလတ်	-	-	-
၂၈	ကျောက်ပန္နဲ ကျေးရွာအုပ်စု	၆. ၂၇၁	၄. ၂၂၆	-	အလယ်အလတ်	၁၃. ၇၇	၀. ၂၉၇	၁၃၃၁
၂၉	ကျောက်ပြင်ဆိပ် ကျေးရွာအုပ်စု	-	၃. ၃၅၃	-	အလယ်အလတ်	-	-	-
၃၀	ကြောင်နဖေ ကျေးရွာအုပ်စု	၇. ၈၂၉	၁. ၆၅၀	၀. ၃၀၄	အနိမ့်	-	-	-
၃၁	ကျောင်းတောင်ကျေးရွာအုပ်စု	-	၁. ၀၅၄	-	အနိမ့်	-	-	-
၃၂	ကျီးကန်းပြင် ကျေးရွာအုပ်စု	၃. ၅၉၁	၂. ၀၆၉	-	အနိမ့်	-	-	-
၃၃	ကြိမ်ချောင်းကျေးရွာအုပ်စု	၁. ၆၁၉	၁. ၈၄၂	-	အလယ်အလတ်	-	-	-
၃၄	ကြက်ရိုးပြင် ကျေးရွာအုပ်စု	၁. ၄၈၀	၂. ၀၄၁	-	အလယ်အလတ်	-	-	-
၃၅	ကျွန်းပေါက်ပြုစုကျေးရွာအုပ်စု	-	၁. ၀၅၄	-	အလယ်အလတ်	-	-	-
၃၆	ကျွန်းပေါက်ဆင်အိုးကျေးရွာအုပ်စု	၁. ၅၈၀	၃. ၅၄၃	၀. ၀၁၁	အလယ်အလတ်	-	-	-
၃၇	လောင်းခုံ ကျေးရွာအုပ်စု	၂. ၁၅၄	၄. ၆၁၈	၀. ၀၀၈	အလယ်အလတ်	-	-	-
၃၈	လိပ်ရ ကျေးရွာအုပ်စု	-	၄. ၄၄၀	-	အလယ်အလတ်	-	-	-

၃၉	မောင်နှမ ကျေးရွာအုပ်စု	၁. ၉၈၆	၃. ၈၂၆	-	အလယ်အလတ်	-	-	-
၄၀	မောင်တော	-	-	၁. ၆၂၉	အလယ်အလတ်	-	-	-
၄၁	မီးတိုက် ကျေးရွာအုပ်စု	၄. ၃၅၉	-	-	အလယ်အလတ်	-	-	-
၄၂	မင်္ဂလာကြီးကျေးရွာအုပ်စု	-	၃. ၂၃၅	-	အလယ်အလတ်	-	-	-
၄၃	မင်းကြီးကျေးရွာအုပ်စု	-	၁. ၆၄၄	-	အလယ်အလတ်	-	-	-
၄၄	မြောချောင်းကျေးရွာအုပ်စု	၀. ၀၀၇	၁. ၆၀၉	-	အလယ်အလတ်	-	-	-
၄၅	မြောင်တောင်ကျေးရွာအုပ်စု	-	၀. ၉၄၅	-	အလယ်အလတ်	-	-	-
၄၆	မြင်းလွတ်ကျေးရွာအုပ်စု	၁၀. ၁၆၂	၇. ၃၃၁	၁. ၇၆၇	အလယ်အလတ်	၁၅. ၇၃	၁. ၂၃၀	၂၀၈၁
၄၇	မြို့မချောင်းကျေးရွာအုပ်စု	-	၁. ၄၁၅	-	အလယ်အလတ်	-	-	-
၄၈	မြို့သစ်ကျေးရွာအုပ်စု	-	၁. ၂၃၀	-	အလယ်အလတ်	-	-	-
၄၉	မြို့သူကြီးကျေးရွာအုပ်စု	၂. ၃၄၀	၅. ၄၄၈	-	အလယ်အလတ်	-	-	-
၅၀	မြို့ဦးကျေးရွာအုပ်စု	-	၁. ၄၁၇	-	အနိမ့်	-	-	-
၅၁	နန်းရာကိုင်း ကျေးရွာအုပ်စု	၁. ၃၇၇	၂. ၃၄၇	၀. ၂၈၀	အလယ်အလတ်	-	-	-
၅၂	နတ်ချောင်းကျေးရွာအုပ်စု	-	-	၀. ၀၀၇	အနိမ့်	-	-	-
၅၃	ငါးခုရ ကျေးရွာအုပ်စု	-	၂. ၅၉၄	-	အလယ်အလတ်	-	-	-
၅၄	ငါးရန့်ချောင်း ကျေးရွာအုပ်စု	၅. ၀၀၉	၄. ၃၇၃	-	အနိမ့်	-	-	-
၅၅	ငန်းချောင်း ကျေးရွာအုပ်စု	၁. ၂၆၇	၁. ၉၄၉	-	အလယ်အလတ်	-	-	-
၅၆	ငါးစာကြူ ကျေးရွာအုပ်စု	၂. ၁၃၅	၄. ၇၇၄	-	အလယ်အလတ်	-	-	-
၅၇	နွားရုံတောင် ကျေးရွာအုပ်စု	၁. ၅၈၀	၅. ၃၀၆	-	အလယ်အလတ်	-	-	-
၅၈	ညောင်ချောင်း ကျေးရွာအုပ်စု	၀. ၁၀၈	၂. ၇၈၅	-	အလယ်အလတ်	-	-	-
၅၉	ပဒကား ရွာသစ်ကျေးရွာအုပ်စု	၂. ၁၆၇	၁. ၈၁၂	၀. ၅၅၅	အနိမ့်	-	-	-
၆၀	ပါးဒင်ကျေးရွာအုပ်စု	-	၂. ၃၆၆	-	အလယ်အလတ်	၁၄. ၀၉	၀. ၅၀၆	၂၀၁၅
၆၁	ပန်းတောပြင် ကျေးရွာအုပ်စု	-	၃. ၉၉၁	-	အလယ်အလတ်	၁၃. ၁၁	၀. ၈၀၃	၁၆၅၅
၆၂	ပေါင်းဇား	-	၁. ၉၂၄	-	အလယ်အလတ်	-	-	-
၆၃	ပွင့်ဖြူချောင်း ကျေးရွာအုပ်စု	-	၁. ၉၂၄	-	အလယ်အလတ်	-	-	-

၆၄	ဖြူမကာညင်တန်း ကျေးရွာအုပ်စု	-	၁. ၇၆၃	-	အလယ်အလတ်	-	-	-
၆၅	စံပွါယ်ကုံး ကျေးရွာအုပ်စု	-	၃. ၀၆၈	-	အလယ်အလတ်	-	-	-
၆၆	စံကားပင်ရင်း ကျေးရွာအုပ်စု	၀. ၂၆၆	၃. ၇၂၂	-	အလယ်အလတ်	-	-	-
၆၇	ရွှေဇားကပ္ပကောင်းကျေးရွာအုပ်စု	-	၄. ၁၇၂	-	အလယ်အလတ်	၁၆. ၃၉	၀. ၈၅၆	၂၀၄၅
၆၈	တမန်းသား ကျေးရွာအုပ်စု	၁. ၅၅၂	၂. ၇၈၀	၀. ၄၂၄	အလယ်အလတ်	-	-	-
၆၉	တပ်ချောင်း ကျေးရွာအုပ်စု	၄၂. ၈၇၃	၀. ၆၆၇	၀. ၉၂၀	အနိမ့်	-	-	-
၇၀	တပ်ဦးချောင်းကျေးရွာအုပ်စု	-	၀. ၈	၀. ၉၄	အလယ်အလတ်	-	-	-
၇၁	တောင်ပြိုလက်ယာကျေးရွာအုပ်စု	-	၁၀. ၅၇၈	-	အလယ်အလတ်	-	-	-
၇၂	သပြေတော ကျေးရွာအုပ်စု	-	၂. ၁၈၁	-	အလယ်အလတ်	၁၇. ၇၀	၀. ၅၆၃	၂၀၆၂
၇၃	သဝင်ချောင်း ကျေးရွာအုပ်စု	၃. ၈၂၆	၅. ၇၇၁	-	အလယ်အလတ်	၁၂. ၄၅	၀. ၉၃၀	၂၃၅၀
၇၄	သရေကုန်တန်း ကျေးရွာအုပ်စု	၁. ၅၈၉	၅. ၀၆၈	၀. ၄၇၁	အလယ်အလတ်	-	-	-
၇၅	သရက်အုပ် ကျေးရွာအုပ်စု	-	၄. ၂၅၅	-	အလယ်အလတ်	-	-	-
၇၆	သံဒါ ကျေးရွာအုပ်စု	-	၁. ၀၈၀	-	အလယ်အလတ်	-	-	-
၇၇	သဲချောင်းကျေးရွာအုပ်စု	၃. ၉၉၀	၅. ၉၉၄	-	အလယ်အလတ်	-	-	-
၇၈	သက်ကိုင်ညှာ ကျေးရွာအုပ်စု	၀. ၉၃၇	၁. ၂၄၄	၀. ၀၉၂	အလယ်အလတ်	-	-	-
၇၉	သက္ကေပြင် ကျေးရွာအုပ်စု	-	၁. ၉၀၅	-	အလယ်အလတ်	-	-	-
၈၀	သီဟိုဠ်ကျွန်းကျေးရွာအုပ်စု	-	၀. ၆၆၇	-	အလယ်အလတ်	-	-	-
၈၁	သင်္ဘောကွေ့ ကျေးရွာအုပ်စု	၂. ၁၈၂	၈. ၂၃၅	-	အလယ်အလတ်	၁၄. ၇၅	၀. ၅၇၉	၁၆၅၅
၈၂	သစ်တုံးနားခွဆုံ ကျေးရွာအုပ်စု	၅. ၇၆၉	၁. ၃၂၉	၀. ၄၁၀	အနိမ့်	-	-	-
၈၃	သူဦးလာ ကျေးရွာအုပ်စု	-	၁. ၁၅၈	-	အလယ်အလတ်	-	-	-
၈၄	ဦးဒေါင်း ကျေးရွာအုပ်စု	-	၃. ၈၅၅	-	အလယ်အလတ်	၁၆. ၇၂	၀. ၄၇၄	၂၃၅၀
၈၅	ဦးရည်ကျကျေးရွာအုပ်စု	-	၁. ၆၅၆	-	အလယ်အလတ်	-	-	-
၈၆	ဝါးချ ကျေးရွာအုပ်စု	၀. ၃၄၄	၃. ၁၃၂	-	အလယ်အလတ်	-	-	-
၈၇	ဝက်ကျိန်း ကျေးရွာအုပ်စု	၂. ၈၀၉	၃. ၁၉၆	၀. ၄၀၅	အလယ်အလတ်	-	-	-
၈၈	ရေခပ်ချောင်းခွဆုံ ကျေးရွာအုပ်စု	-	၁. ၈၃၀	-	အလယ်အလတ်	-	-	-

၈၉	ရေမျက်တောင် ကျေးရွာအုပ်စု	-	၁. ၄၈၅	-	အလယ်အလတ်	-	-	-
၉၀	ရေနောက်ငါးသား ကျေးရွာအုပ်စု	၁. ၁၄၈	၁. ၉၂၀	၀. ၁၂၈	အလယ်အလတ်	-	-	-
၉၁	ရေတွင်းကျွန်း ကျေးရွာအုပ်စု	-	၃. ၅၉၂	-	အလယ်အလတ်	-	-	-
၉၂	ရေတွင်းပြင်ကျေးရွာအုပ်စု	-	၁. ၂၀၇	-	အလယ်အလတ်	-	-	-
၉၃	ရဲအောင်စံရဖွေကျေးရွာအုပ်စု	၁၉. ၅၀၄	၂. ၂၄၀	၂. ၄၁၀	အလယ်အလတ်	-	-	-
၉၄	ရွက်ညှိုးတောင်ကျေးရွာအုပ်စု	-	၂. ၈၉၉	-	အလယ်အလတ်	-	-	-
၉၅	ဇော်မတက်ကျေးရွာအုပ်စု	၂. ၉၆၄	၄. ၆၃၉	၀. ၈၂၈	အလယ်အလတ်	-	-	-
၉၆	ဖီးပင်ချောင်းကျေးရွာအုပ်စု	-	၃. ၄၀၄	-	အလယ်အလတ်	-	-	-
၉၇	ဇင်ပိုင်ညာကျေးရွာအုပ်စု	-	၂. ၀၉၉	-	အလယ်အလတ်	-	-	-
စုစုပေါင်း		၂၁၈. ၂၉၁	၃၂၁. ၀၅၅	၂၂. ၀၅၁	အလယ်အလတ်	၁၄. ၁၂	၁၀. ၈၁၀	၂၀၀၆. ၂၁

နောက်ဆက်တွဲ (၆)ကျေးရွာအုပ်စုအလိုက် ဆိုင်ကလုန်း သက်ရောက်နိုင်ခြေပြုဇယား (မိုင်၁၀၀အထက်) ဖြစ်စဉ်

စဉ်	ကျေးရွာအုပ်စုအမည်	အန္တရာယ်အနိမ့် (စတုရန်းမိုင်)	အန္တရာယ် အလယ်အလတ် (စတုရန်းမိုင်)	အန္တရာယ် အမြင့် (စတုရန်းမိုင်)	အန္တရာယ်ကျ ရောက်မှုအဆင့်	ရေလွှမ်းမိုးမှု နှုန်း (ပေ)	ရေလွှမ်းမိုး ခံရသော ဒေသများ (စတုရန်းမိုင်)	Intrusion SS from Coastline (ft.)
၁	ဒုချီးရာတန်းကျေးရွာအုပ်စု	-	၂. ၄၇၁	၅. ၈၆၂	အမြင့်	၃. ၃၁၇	၀. ၀၁၉	၆၂၈
၂	ဒု-ညောင်ပင်ကြီးကျေးရွာအုပ်စု	-	-	၁. ၆၀၄	အမြင့်	၁၄. ၇၅	၁. ၃၈၂	၅၉၉၇
၃	ပ-ညောင်ပင်ကြီးကျေးရွာအုပ်စု	-	-	၅. ၇၄၁	အမြင့်	၁၅. ၀၃	၄. ၁၄၂	၉၁၆၅
၄	အထက်ပြူးမကျေးရွာအုပ်စု	-	-	၁. ၁၃၉	အမြင့်	-	-	-
၅	အလယ်သံကျော်ကျေးရွာအုပ်စု	-	-	၄. ၀၅၀	အမြင့်	၂၂. ၇၄	၂. ၆၂၃	၅၆၁၄
၆	အောင်ဇံကျေးရွာအုပ်စု	-	-	၁. ၅၅၀	အမြင့်	-	-	-
၇	ခြံပြင် ကျေးရွာအုပ်စု	-	-	၃. ၆၉၁	အမြင့်	-	-	-
၈	ဒါးကြီးဇာကျေးရွာအုပ်စု	-	-	၁. ၅၅၀	အမြင့်	-	-	-
၉	ဒိုးတန်း ကျေးရွာအုပ်စု	-	-	၂. ၃၂၆	အမြင့်	-	-	-
၁၀	ဒုန်းပိုက် ကျေးရွာအုပ်စု (အောင်ဆိပ်ပြင်)	-	၁. ၆၈၈	၃. ၂၂၂	အမြင့်	-	-	-
၁၁	ဂေါ်ဒူသာရ (ရွာသစ်ကေ)	-	၁. ၉၈၁	၅. ၁၂၁	အမြင့်	၃. ၀၅၁	၀. ၀၃၆	၅၄၉
၁၂	လှဖိုးခေါင် ကျေးရွာအုပ်စု	-	-	၂. ၀၂၄	အမြင့်	-	-	-
၁၃	လှိုင်းသီ ကျေးရွာအုပ်စု	-	၃. ၇၈၆	၈. ၃၉၁	အမြင့်	-	-	-
၁၄	ဖားဝပ်ချောင်းကျေးရွာအုပ်စု (ရွာသစ်)	-	-	၁. ၇၆၃	အမြင့်	-	-	-
၁၅	အင်တူလာ ကျေးရွာအုပ်စု	-	၆. ၀၂၉	၃. ၅၃၉	အလယ်အလတ်	-	-	-
၁၆	အင်းဒင် ကျေးရွာအုပ်စု	-	၁. ၂၃၃	၄. ၆၉၅	အမြင့်	၁၅. ၁၃	၁. ၇၅၂	၅၂၆၃
၁၇	ကညင်တန်းကျေးရွာအုပ်စု (အလယ်သံကျော်)	-	-	၄. ၇၁၁	အမြင့်	၁၅. ၁၁	၃. ၉၅၇	၉၇၂၃
၁၈	ကညင်တန်း (မြို့မ) ကျေးရွာ အုပ်စု	-	-	၁. ၇၄၂	အမြင့်	-	၁၁. ၉၆	၀. ၄၀၄
၁၉	ကညင်တောကျေးရွာအုပ်စု	-	-	၁. ၇၆၃	အလယ်အလတ်	-	-	-

၂၀	ကန်ဖူး ကျေးရွာအုပ်စု	-	၁. ၆၆၇	၂. ၄၃၅	အမြင့်	-	-	-
၂၁	ကာလာဒေးဖက် ကျေးရွာအုပ်စု	၀. ၃၇	၁၉. ၇၁၄	၅. ၁၂၅	အလယ်အလတ်	၃. ၇၄၅	၀. ၀၁၁	၃၁၂
၂၂	ကပ္ပကောင်း ကျေးရွာအုပ်စု	-	-	၁. ၈၈၄	အမြင့်	-	-	-
၂၃	ခမောင်းဆိပ် ကျေးရွာအုပ်စု	၀. ၂၉	၇. ၅၇၈	၅. ၂၆၇	အလယ်အလတ်	-	-	-
၂၄	ကွမ်းသီးပြင် ကျေးရွာအုပ်စု (တောင်ပြိုလက်ဝဲ-အစားထိုး)	-	-	၆. ၂၉၀	အမြင့်	-	-	-
၂၅	ကျားခေါင်းတောင်ကျေးရွာအုပ်စု	-	-	၁. ၈၄၀	အမြင့်	-	-	-
၂၆	ကျောက်ချောင်း ကျေးရွာအုပ်စု	-	-	၂. ၅၆၈	အမြင့်	-	-	-
၂၇	ကျောက်လှေကား ကျေးရွာအုပ်စု	-	-	၁. ၁၇၆	အမြင့်	-	-	-
၂၈	ကျောက်ပန္နဲ ကျေးရွာအုပ်စု	-	၆. ၂၇၁	၄. ၂၂၆	အလယ်အလတ်	၁၇. ၀၁	၁. ၂၂၀	၅၄၄၂
၂၉	ကျောက်ပြင်ဆိပ် ကျေးရွာအုပ်စု	-	-	၃. ၃၅၃	အမြင့်	-	-	-
၃၀	ကြောင်နဖေ ကျေးရွာအုပ်စု	-	၇. ၃၉၄	၁. ၉၅၃	အလယ်အလတ်	-	-	-
၃၁	ကျောင်းတောင်ကျေးရွာအုပ်စု	-	-	၁. ၈၄၀	အမြင့်	-	-	-
၃၂	ကျီးကန်းပြင် ကျေးရွာအုပ်စု	-	၃. ၅၉၁	၂. ၀၆၉	အလယ်အလတ်	-	-	-
၃၃	ကြိမ်ချောင်းကျေးရွာအုပ်စု	-	၁. ၆၁၉	၁. ၈၄၂	အမြင့်	-	-	-
၃၄	ကြက်ရိုးပြင် ကျေးရွာအုပ်စု	-	၁. ၄၈၀	၂. ၀၄၁	အမြင့်	-	-	-
၃၅	ကျွန်းပေါက်ပြုစုကျေးရွာအုပ်စု	-	-	၁. ၀၅၄	အမြင့်	-	-	-
၃၆	ကျွန်းပေါက်ဆင်အိုး ကျေးရွာ အုပ်စု	-	၁. ၅၈၀	၃. ၅၅၄	အမြင့်	-	-	-
၃၇	လောင်းဒုံ ကျေးရွာအုပ်စု	-	၂. ၁၅၄	၄. ၆၁၈	အမြင့်	-	-	-
၃၈	လိပ်ရ ကျေးရွာအုပ်စု	-	-	၄. ၄၄၀	အမြင့်	-	-	-
၃၉	မောင်နှမ ကျေးရွာအုပ်စု	-	၁. ၉၈၆	၃. ၈၂၆	အမြင့်	-	-	-
၄၀	မောင်တော	-	-	၁. ၆၂၉	အမြင့်	၃. ၇၄၄	၀. ၄၂၈	၂၃၃၆
၄၁	မီးတိုက် ကျေးရွာအုပ်စု	-	၄. ၃၅၉	၅. ၇၇၅	အမြင့်	-	-	-
၄၂	မင်္ဂလာကြီးကျေးရွာအုပ်စု	-	-	၃. ၂၃၅	အမြင့်	-	-	-
၄၃	မင်းကြီးကျေးရွာအုပ်စု	-	-	၁. ၆၄၄	အမြင့်	-	-	-
၄၄	မြောချောင်းကျေးရွာအုပ်စု	-	၀. ၀၀၇	၁. ၆၀၉	အမြင့်	-	-	-
၄၅	မြောတောင်ကျေးရွာအုပ်စု	-	-	၀. ၉၄၅	အမြင့်	-	-	-
၄၆	မြင်းလွတ် ကျေးရွာအုပ်စု	-	၁၀. ၁၆၂	၉. ၀၉၇	အမြင့်	၁၈. ၉၃	၃. ၆၇၂	၆၈၁၆

၄၇	မြို့မိချောင်း ကျေးရွာအုပ်စု	-	-	၁. ၄၁၅	အမြင့်	-	-	-
၄၈	မြို့သစ် ကျေးရွာအုပ်စု	-	-	၁. ၂၃၀	အမြင့်	-	-	-
၄၉	မြို့သူကြီး ကျေးရွာအုပ်စု	-	၂. ၃၄၀	၅. ၄၄၈	အမြင့်	-	-	-
၅၀	မြို့ဦးကျေးရွာအုပ်စု	-	-	၀. ၉၄၅	အလယ်အလတ်	-	-	-
၅၁	နန်းရာကိုင်း ကျေးရွာအုပ်စု	-	၁. ၃၇၇	၂. ၆၂၇	အမြင့်	-	-	-
၅၂	နတ်ချောင်းကျေးရွာအုပ်စု	-	-	၁. ၂၆၇	အလယ်အလတ်	-	-	-
၅၃	ငါးခူရ ကျေးရွာအုပ်စု	-	-	၂. ၅၉၄	အမြင့်	-	-	-
၅၄	ငါးရန့်ချောင်း ကျေးရွာအုပ်စု	-	၅. ၀၀၉	၄. ၃၇၃	အလယ်အလတ်	-	-	-
၅၅	ငန်းချောင်း ကျေးရွာအုပ်စု	-	၁. ၂၆၇	၁. ၉၄၉	အမြင့်	-	-	-
၅၆	ငါးစားကြား ကျေးရွာအုပ်စု	-	၂. ၁၃၅	၄. ၇၇၄	အမြင့်	-	-	-
၅၇	နွားရုံတောင် ကျေးရွာအုပ်စု	-	၁. ၅၈၀	၅. ၃၀၆	အမြင့်	-	-	-
၅၈	ညောင်ချောင်း ကျေးရွာအုပ်စု	-	၀. ၁၀၈	၂. ၇၈၅	အမြင့်	-	-	-
၅၉	ပဒကား ရွာသစ်ကျေးရွာအုပ်စု	-	၇. ၅၉၂	၈. ၁၅၄	အမြင့်	-	-	-
၆၀	ပါးဒင်ကျေးရွာအုပ်စု	-	-	၂. ၃၆၆	အမြင့်	၁၇. ၂၁	၁. ၈၄၅	၈၅၉၁
၆၁	ပန်းတောပြင် ကျေးရွာအုပ်စု	-	-	၃. ၉၉၁	အမြင့်	၁၆. ၈၈	၂. ၂၄၁	၉၅၃၁
၆၂	ပေါင်းဇား	-	-	၁. ၉၂၄	အမြင့်	-	-	-
၆၃	ပွင့်ဖြူချောင်း ကျေးရွာအုပ်စု	-	-	၁. ၇၆၃	အမြင့်	-	-	-
၆၄	ဖြူမကညင်တန်း ကျေးရွာအုပ်စု	-	-	၃. ၀၆၈	အမြင့်	-	-	-
၆၅	စံပွယ်ကုံး ကျေးရွာအုပ်စု	-	၀. ၂၆၆	၃. ၇၂၂	အမြင့်	-	-	-
၆၆	စံကားပင်ရင်း ကျေးရွာအုပ်စု	-	၂. ၆၀၈	၈. ၀၅၇	အမြင့်	-	-	-
၆၇	ရွှေဇားကပ္ပကောင်းကျေးရွာအုပ်စု	-	-	၄. ၁၇၂	အမြင့်	၁၉. ၂၁	၂. ၇၂၉	၄၃၉၁
၆၈	တမန်းသား ကျေးရွာအုပ်စု	-	၁. ၅၅၂	၃. ၂၀၄	အမြင့်	-	-	-
၆၉	တပ်ချောင်း ကျေးရွာအုပ်စု	၀. ၃၈	၄၂. ၄၉၂	၁. ၅၈၆	အလယ်အလတ်	-	-	-
၇၀	တပ်ဦးချောင်းကျေးရွာအုပ်စု	-	၁. ၅၅၂	-	အလယ်အလတ်	-	-	-
၇၁	တောင်ပြိုလက်ယာကျေးရွာအုပ်စု	-	-	၁၀. ၅၇၈	အမြင့်	-	-	-
၇၂	သပြေတော ကျေးရွာအုပ်စု	-	-	၂. ၈၁	အမြင့်	၂၀. ၁၆	၁. ၆၄၆	၄၈၅၄
၇၃	သဝင်ချောင်း ကျေးရွာအုပ်စု	-	၃. ၈၂၆	၅. ၇၇၁	အမြင့်	၁၅. ၇၆	၂. ၅၀၁	၅၂၆၆

၇၄	သရေကုန်တန်း ကျေးရွာအုပ်စု	-	၁. ၅၈၉	၅. ၅၄၀	အမြင့်	၃. ၁၁၅	၀. ၀၇၀	၁၁၈၁
၇၅	သရက်အုပ် ကျေးရွာအုပ်စု	-	-	၄. ၂၅၅	အမြင့်	-	-	-
၇၆	သံဒါ ကျေးရွာအုပ်စု	-	-	၁. ၀၈၀	အမြင့်	-	-	-
၇၇	သဲချောင်းကျေးရွာအုပ်စု	-	၃. ၉၉၀	၅. ၉၉၄	အမြင့်	-	-	-
၇၈	သက်ကိုင်းညှာ ကျေးရွာအုပ်စု	-	၀. ၉၃၇	၁. ၃၃၆	အမြင့်	-	-	-
၇၉	သက္ကေပြင် ကျေးရွာအုပ်စု	-	-	၁. ၉၀၅	အမြင့်			
၈၀	သီဟိုဠ်ကျွန်းကျေးရွာအုပ်စု	-	-	၁. ၅၅၂	အလယ်အလတ်	-	-	-
၈၁	သင်္ဘောကွေ့ ကျေးရွာအုပ်စု	-	၂. ၁၈၂	၈. ၂၃၅	အမြင့်	၁၇. ၇၁	၁. ၆၈၉	၃၇၇၈
၈၂	သစ်တုံးနားခွဆုံ ကျေးရွာအုပ်စု	-	၅. ၇၆၉	၁. ၇၄၀	အလယ်အလတ်	-	-	-
၈၃	သူဦးလာ ကျေးရွာအုပ်စု	-	-	၁. ၁၅၈	အမြင့်	-	-	-
၈၄	ဦးဒေါင်း ကျေးရွာအုပ်စု	-	-	၃. ၈၅၅	အမြင့်	၁၉. ၈၉	၂. ၄၀၈	၇၆၈၉
၈၅	ဦးရဲညွှန်ကျေးရွာအုပ်စု	-	-	၁. ၆၅၆	အမြင့်	-	-	-
၈၆	ဝါးချ ကျေးရွာအုပ်စု	-	၀. ၃၄၄	၃. ၁၃၂	အမြင့်	-	-	-
၈၇	ဝတ်ကြိမ်း ကျေးရွာအုပ်စု	-	၂. ၈၀၉	၃. ၆၀၁	အမြင့်	-	-	-
၈၈	ရေခပ်ချောင်းခွဆုံကျေးရွာအုပ်စု	-	-	၁. ၈၃၀	အမြင့်	-	-	-
၈၉	ရေမျက်တောင် ကျေးရွာအုပ်စု	-	-	၁. ၄၈၅	အမြင့်	-	-	-
၉၀	ရေနောက်ငါးသားကျေးရွာအုပ်စု	-	၁. ၁၄၈	၂. ၀၄၈	အမြင့်	-	-	-
၉၁	ရေတွင်းကျွန်း ကျေးရွာအုပ်စု	-	-	၃. ၅၉၂	အမြင့်	-	-	-
၉၂	ရေတွင်းပြင်ကျေးရွာအုပ်စု	-	-	၁. ၂၀၇	အမြင့်	-	-	-
၉၃	ရဲအောင်စံရဖွေကျေးရွာအုပ်စု	၀. ၃၉	၁၉. ၁၁၁	၄. ၆၅၀	အလယ်အလတ်	-	-	-
၉၄	ရွက်ညှိုးတောင်ကျေးရွာအုပ်စု	-	-	၂. ၈၉၉	အမြင့်	-	-	-
၉၅	ဇော်မတက်ကျေးရွာအုပ်စု	-	၂. ၉၆၄	၅. ၄၆၇	အမြင့်	-	-	-
၉၆	ဇီးပင်ချောင်းကျေးရွာအုပ်စု	-	-	၃. ၄၀၄	အမြင့်	-	-	-
စုစုပေါင်း		၁. ၈၇၁	၂၁၇. ၀၂၁	၃၄၃. ၀၁၇	အမြင့်	၁၂. ၉၂	၁၀. ၈၁၀	၄၅၉၆. ၅၉

နောက်ဆက်တွဲ (၇) ကျေးရွာအုပ်စုအလိုက် မီးဘေး သက်ရောက်နိုင်ခြေပြုဇယား

စဉ်	ကျေးရွာအုပ်စုအမည်	(လူအခြေချနေထိုင်ရာနေရာ) အန္တရာယ် (စတုရန်းမိုင်)	(သစ်တော) အန္တရာယ် (စတုရန်းမိုင်)	အန္တရာယ် သက်ရောက်နိုင်မှုအဆင့် (သစ်တော)	အန္တရာယ် သက်ရောက်နိုင်မှု အဆင့်(လူအခြေချနေထိုင်ရာနေရာ)
၁	ဒုချီးရာတန်းကျေးရွာအုပ်စု	၀. ၂၈၀	၆. ၅၅၇	အမြင့်	အလယ်အလတ်
၂	ဒု-ညောင်ပင်ကြီးကျေးရွာအုပ်စု	၀. ၀၄၇	-	အမြင့်	အလယ်အလတ်
၃	ပ-ညောင်ပင်ကြီးကျေးရွာအုပ်စု	၀. ၂၅၁	-	အမြင့်	အလယ်အလတ်
၄	အထက်ပြူးမကျေးရွာအုပ်စု	၀. ၁၈၄	-	အမြင့်	အလယ်အလတ်
၅	အလယ်သံကျော်ကျေးရွာအုပ်စု	၀. ၆၅၁	-	အမြင့်	အလယ်အလတ်
၆	အောင်ဇံကျေးရွာအုပ်စု	၀. ၁၆၉	-	အမြင့်	အလယ်အလတ်
၇	ခြံပြင် ကျေးရွာအုပ်စု	၀. ၀၉၃	-	အမြင့်	အလယ်အလတ်
၈	ဒါးကြီးဇာကျေးရွာအုပ်စု	၀. ၂၂၀	-	အမြင့်	အလယ်အလတ်
၉	ဒိုးတန်း ကျေးရွာအုပ်စု	၀. ၂၉၃	-	အမြင့်	အလယ်အလတ်
၁၀	ဒုန်းပိုက် ကျေးရွာအုပ်စု (အောင်ဆိပ်ပြင်)	၀. ၂၃၁	၃. ၄၉၂	အမြင့်	အလယ်အလတ်
၁၁	ဂေါ်ဒူသာရ (ရွာသစ်ကေ)	၀. ၂၉၆	၅. ၃၀၇	အမြင့်	အလယ်အလတ်
၁၂	လှဖိုးခေါင် ကျေးရွာအုပ်စု	၀. ၂၀၇	-	အမြင့်	အလယ်အလတ်
၁၃	လှိုင်းသီ ကျေးရွာအုပ်စု	၀. ၅၃၇	၅. ၈၄၀	အမြင့်	အလယ်အလတ်
၁၄	ဖားဝပ်ချောင်းကျေးရွာအုပ်စု (ရွာသစ်)	၀. ၀၄၇	၃. ၄၃၂	အမြင့်	အလယ်အလတ်
၁၅	အင်တူလာ ကျေးရွာအုပ်စု	၀. ၀၅၄	၆. ၇၁၉	အမြင့်	အလယ်အလတ်
၁၆	အင်းဒင် ကျေးရွာအုပ်စု	၀. ၃၀၅	၂. ၇၀၉	အမြင့်	အလယ်အလတ်
၁၇	ကညင်တန်းကျေးရွာအုပ်စု (အလယ်သံကျော်)	၀. ၁၆၉	-	အမြင့်	အလယ်အလတ်
၁၈	ကညင်တန်း (မြို့မ) ကျေးရွာအုပ်စု	၀. ၃၁၃	-	အမြင့်	အလယ်အလတ်
၁၉	ကညင်တောကျေးရွာအုပ်စု	-	၀. ၁၆၉	အမြင့်	အလယ်အလတ်
၂၀	ကန်ပူး ကျေးရွာအုပ်စု	၀. ၂၂၄	၃. ၄၄၃	အမြင့်	အလယ်အလတ်
၂၁	ကာလာဒေးဖက် ကျေးရွာအုပ်စု	၀. ၀၉၄	၂၃. ၁၂၄	အမြင့်	အလယ်အလတ်
၂၂	ကပ္ပကောင်း ကျေးရွာအုပ်စု	၀. ၁၂၀	-	အမြင့်	အလယ်အလတ်
၂၃	ခမောင်းဆိပ် ကျေးရွာအုပ်စု	၀. ၂၉၂	၉. ၅၄၄	အမြင့်	အလယ်အလတ်
၂၄	ကွမ်းသီးပြင် ကျေးရွာအုပ်စု	၀. ၂၇၃	-	အမြင့်	အလယ်အလတ်
၂၅	ကျားခေါင်းတောင် ကျေးရွာအုပ်စု	၀. ၁၀၇	-	အမြင့်	အလယ်အလတ်
၂၆	ကျောက်ချောင်း ကျေးရွာအုပ်စု	၀. ၂၂၀	-	အမြင့်	အလယ်အလတ်
၂၇	ကျောက်လှေကား ကျေးရွာအုပ်စု	၀. ၄၇၇	-	အမြင့်	အလယ်အလတ်

၂၈	ကျောက်ပန္နဲ ကျေးရွာအုပ်စု	၀. ၂၉၅	၇. ၁၃၄	အမြင့်	အလယ်အလတ်
၂၉	ကျောက်ပြင်ဆိပ် ကျေးရွာအုပ်စု	၀. ၃၂၂	၀. ၀၅၈	အမြင့်	အလယ်အလတ်
၃၀	ကြောင်နဖေ ကျေးရွာအုပ်စု	၀. ၀၆၃	၉. ၀၀၈	အမြင့်	အလယ်အလတ်
၃၁	ကျောင်းတောင်ကျေးရွာအုပ်စု	၀. ၀၉၄	-	အမြင့်	အလယ်အလတ်
၃၂	ကျီးကန်းပြင် ကျေးရွာအုပ်စု	၀. ၁၉၁	၄. ၂၆၀	အမြင့်	အလယ်အလတ်
၃၃	ကြိမ်ချောင်းကျေးရွာအုပ်စု	၀. ၁၆၇	၂. ၂၉၂	အမြင့်	အလယ်အလတ်
၃၄	ကြက်ရိုးပြင် ကျေးရွာအုပ်စု	၁. ၂၈၄	၁. ၄၇၉	အမြင့်	အလယ်အလတ်
၃၅	ကျွန်းပေါက်ပြုစုကျေးရွာအုပ်စု	၀. ၀၆၃	-	အမြင့်	အလယ်အလတ်
၃၆	ကျွန်းပေါက်ဆင်အိုး ကျေးရွာအုပ်စု	၀. ၀၉၄	၃. ၄၉၉	အမြင့်	အလယ်အလတ်
၃၇	လောင်းဒုံ ကျေးရွာအုပ်စု	၀. ၆၁၈	၃. ၆၈၆	အမြင့်	အလယ်အလတ်
၃၈	လိပ်ရ ကျေးရွာအုပ်စု	၀. ၃၇၃	၀. ၀၅၈	အမြင့်	အလယ်အလတ်
၃၉	မောင်နှမ ကျေးရွာအုပ်စု	၀. ၀၈၈	၃. ၁၄၄	အမြင့်	အလယ်အလတ်
၄၀	မောင်တော	၁. ၃၀၉	-	အမြင့်	အလယ်အလတ်
၄၁	မီးတိုက် ကျေးရွာအုပ်စု	၀. ၀၀၄	၉. ၉၄၉	အမြင့်	အလယ်အလတ်
၄၂	မင်္ဂလာကြီးကျေးရွာအုပ်စု	၀. ၄၉၄	-	အမြင့်	အလယ်အလတ်
၄၃	မင်းကြီးကျေးရွာအုပ်စု	၀. ၀၈၇	၀. ၃၁၈	အမြင့်	အလယ်အလတ်
၄၄	မြောချောင်းကျေးရွာအုပ်စု	၀. ၀၈၄	၀. ၅၂၈	အမြင့်	အလယ်အလတ်
၄၅	မြောတောင်ကျေးရွာအုပ်စု	၀. ၃၀၁	-	အမြင့်	အလယ်အလတ်
၄၆	မြင်းလွတ် ကျေးရွာအုပ်စု	၀. ၆၈၉	၁၃. ၁၈၆	အမြင့်	အလယ်အလတ်
၄၇	မြို့မိချောင်း ကျေးရွာအုပ်စု	၀. ၀၆၄	၀. ၂၀၅	အမြင့်	အလယ်အလတ်
၄၈	မြို့သစ် ကျေးရွာအုပ်စု	၀. ၀၉၂	-	အမြင့်	အလယ်အလတ်
၄၉	မြို့သူကြီး ကျေးရွာအုပ်စု	၀. ၃၃၆	၅. ၁၅၀	အမြင့်	အလယ်အလတ်
၅၀	မြို့ဦးကျေးရွာအုပ်စု		၀. ၀၉၄	အမြင့်	အလယ်အလတ်
၅၁	နန်းရာကိုင်း ကျေးရွာအုပ်စု	၀. ၁၇၀	၂. ၄၅၄	အမြင့်	အလယ်အလတ်
၅၂	နတ်ချောင်းကျေးရွာအုပ်စု		၀. ၀၀၄	အမြင့်	အလယ်အလတ်
၅၃	ငါးခူရ ကျေးရွာအုပ်စု	၀. ၂၅၃	-	အမြင့်	အလယ်အလတ်
၅၄	ငါးရန့်ချောင်း ကျေးရွာအုပ်စု	၀. ၁၃၉	၆. ၇၆၃	အမြင့်	အလယ်အလတ်
၅၅	ငန်းချောင်း ကျေးရွာအုပ်စု	၁. ၆၈	၁. ၅၆၉	အမြင့်	အလယ်အလတ်
၅၆	ငါးစားကြူး ကျေးရွာအုပ်စု	၀. ၅၁၀	၂. ၆၈၁	အမြင့်	အလယ်အလတ်
၅၇	နွားရုံတောင် ကျေးရွာအုပ်စု	၀. ၂၂၄	၂. ၆၇၄	အမြင့်	အလယ်အလတ်
၅၈	ညောင်ချောင်း ကျေးရွာအုပ်စု	၀. ၀၈၈	၂. ၁၉	အမြင့်	အလယ်အလတ်
၅၉	ပဒကား ရွာသစ်ကျေးရွာအုပ်စု	၀. ၁၂၀	၃. ၄၅၂	အမြင့်	အလယ်အလတ်
၆၀	ပါးဒင်ကျေးရွာအုပ်စု	၀. ၂၉၈	-	အမြင့်	အလယ်အလတ်
၆၁	ပန်းတောပြင် ကျေးရွာအုပ်စု	၀. ၄၆၅	-	အမြင့်	အလယ်အလတ်
၆၂	ပေါင်းဇား	၀. ၂၀၅	-	အမြင့်	အလယ်အလတ်
၆၃	ပွင့်ဖြူချောင်း ကျေးရွာအုပ်စု	၀. ၁၄၄	-	အမြင့်	အလယ်အလတ်
၆၄	ဖြူမကာညင်တန်း ကျေးရွာအုပ်စု	၀. ၂၄၀	-	အမြင့်	အလယ်အလတ်
၆၅	စံပွယ်ကုံး ကျေးရွာအုပ်စု	၀. ၁၆၄	၀. ၈၄၆	အမြင့်	အလယ်အလတ်

၆၆	စံကားပင်ရင်း ကျေးရွာအုပ်စု	၀. ၀၃၀	၈. ၅၅၇	အမြင့်	အလယ်အလတ်
၆၇	ရွှေဇားကပ္ပကောင်း ကျေးရွာအုပ်စု	၀. ၈၁၅	-	အမြင့်	အလယ်အလတ်
၆၈	တမန်းသား ကျေးရွာအုပ်စု	၀. ၀၆၁	၂. ၆၉၈	အမြင့်	အလယ်အလတ်
၆၉	တပ်ချောင်း ကျေးရွာအုပ်စု	-	၄၄. ၆၇၉	အမြင့်	အလယ်အလတ်
၇၀	တပ်ဦးချောင်းကျေးရွာအုပ်စု	၀. ၁၂၀	-	အမြင့်	အလယ်အလတ်
၇၁	တောင်ပြိုလက်ယာကျေးရွာအုပ်စု	၀. ၉၂၁	၃. ၂၉၁	အမြင့်	အလယ်အလတ်
၇၂	သပြေတော ကျေးရွာအုပ်စု	၀. ၄၄၅	-	အမြင့်	အလယ်အလတ်
၇၃	သဝင်ချောင်း ကျေးရွာအုပ်စု	၀. ၂၃၀	၅. ၇၆၅	အမြင့်	အလယ်အလတ်
၇၄	သရေကုန်တန်း ကျေးရွာအုပ်စု	၀. ၄၅၆	၅. ၂၂၁	အမြင့်	အလယ်အလတ်
၇၅	သရက်အုပ် ကျေးရွာအုပ်စု	၀. ၅၂၅	-	အမြင့်	အလယ်အလတ်
၇၆	သံဒါ ကျေးရွာအုပ်စု	၀. ၂၃၉	၀. ၀၀၄	အမြင့်	အလယ်အလတ်
၇၇	သဲချောင်းကျေးရွာအုပ်စု	၀. ၀၅၇	၈. ၃၃၅	အမြင့်	အလယ်အလတ်
၇၈	သက်ကိုင်ညှာ ကျေးရွာအုပ်စု	၀. ၀၀၇	၁. ၆၃၆	အမြင့်	အလယ်အလတ်
၇၉	သက္ကေပြင် ကျေးရွာအုပ်စု	၀. ၁၇၂	-	အမြင့်	အလယ်အလတ်
၈၀	သီဟိုဠ်ကျွန်းကျေးရွာအုပ်စု		၀. ၁၂၀	အမြင့်	အလယ်အလတ်
၈၁	သင်္ဘောကွေ့ ကျေးရွာအုပ်စု	၀. ၃၀၂	၆. ၃၈၃	အမြင့်	အလယ်အလတ်
၈၂	သစ်တုံးနားခွဆုံ ကျေးရွာအုပ်စု	၀. ၀၆၄	၆. ၅၉၂	အမြင့်	အလယ်အလတ်
၈၃	သူဦးလာ ကျေးရွာအုပ်စု	၀. ၂၉၂	-	အမြင့်	အလယ်အလတ်
၈၄	ဦးဒေါင်း ကျေးရွာအုပ်စု	၀. ၄၅၉	-	အမြင့်	အလယ်အလတ်
၈၅	ဦးရှဉ့်ကျကျေးရွာအုပ်စု	၀. ၅၈၁	-	အမြင့်	အလယ်အလတ်
၈၆	ဝါးချ ကျေးရွာအုပ်စု	၀. ၀၉၀	၂. ၈၃၃	အမြင့်	အလယ်အလတ်
၈၇	ဝက်ကျိန်း ကျေးရွာအုပ်စု	၀. ၀၄၉	၅. ၂၃၇	အမြင့်	အလယ်အလတ်
၈၈	ရေခပ်ချောင်းခွဆုံ ကျေးရွာအုပ်စု	၀. ၁၇၃	-	အမြင့်	အလယ်အလတ်
၈၉	ရေမျက်တောင် ကျေးရွာအုပ်စု	၀. ၁၁၆	-	အမြင့်	အလယ်အလတ်
၉၀	ရေနောက်ငါးသား ကျေးရွာအုပ်စု	၀. ၀၄၇	၂. ၀၅၇	အမြင့်	အလယ်အလတ်
၉၁	ရေတွင်းကျွန်း ကျေးရွာအုပ်စု	၀. ၁၃၈	-	အမြင့်	အလယ်အလတ်
၉၂	ရေတွင်းပြင်ကျေးရွာအုပ်စု	၀. ၁၀၆	-		
၉၃	ရဲအောင်စံရဖွေကျေးရွာအုပ်စု	၀. ၀၇၃	၂၃. ၁၅၁	အမြင့်	အလယ်အလတ်
၉၄	ရွက်ညှိုးတောင်ကျေးရွာအုပ်စု	၀. ၁၇၅	-	အမြင့်	အလယ်အလတ်
၉၅	ဇော်မတက်ကျေးရွာအုပ်စု	၀. ၂၈၃	၆. ၉၆၈	အမြင့်	အလယ်အလတ်
၉၆	ဇီးပင်ချောင်းကျေးရွာအုပ်စု	၀. ၂၀၅	-	အမြင့်	အလယ်အလတ်
စုစုပေါင်း		၂၅. ၃၅၁	၂၅. ၃၈၇	အမြင့်	အလယ်အလတ်

နောက်ဆက်တွဲ (၈) ကျေးရွာအုပ်စုအလိုက် ငလျင်ဘေး သက်ရောက်နိုင်ခြေပြုဇယား

စဉ်	ကျေးရွာအုပ်စု	အန္တရာယ်အနိမ့် (စတုရန်းမိုင်)	အန္တရာယ်အလယ်အလတ် (စတုရန်းမိုင်)	အန္တရာယ်အမြင့် (စတုရန်းမိုင်)	(လူအခြေချနေထိုင်ရာနေရာ) အန္တရာယ် (စတုရန်းမိုင်)
၁	ဒုချီးရာတန်းကျေးရွာအုပ်စု	-	-	၈. ၃၃	အနိမ့်
၂	ဒု-ညောင်ပင်ကြီးကျေးရွာအုပ်စု	-	-	၁. ၇၀	အနိမ့်
၃	ပ-ညောင်ပင်ကြီးကျေးရွာအုပ်စု	-	-	၅. ၈၅	အနိမ့်
၄	အထက်ပြူးမကျေးရွာအုပ်စု	-	-	၁. ၁၄	အနိမ့်
၅	အလယ်သံကျော်ကျေးရွာအုပ်စု	-	-	၄. ၁၂ ၅. ၂၄	အနိမ့်
၆	အောင်ဇံကျေးရွာအုပ်စု	-	-	၅. ၆၁	အနိမ့်
၇	ခြံပြင် ကျေးရွာအုပ်စု	-	-	၃. ၈၁	အနိမ့်
၈	ဒါးကြီးဇာကျေးရွာအုပ်စု	-	-	၁. ၅၅	အနိမ့်
၉	ဒိုးတန်း ကျေးရွာအုပ်စု	-	-	၂. ၃၃	အနိမ့်
၁၀	ဒုန်းပိုက် ကျေးရွာအုပ်စု(အောင်ဆိပ်ပြင်)	-	-	၄. ၉၁	အနိမ့်
၁၁	ဂေါ်ဒူသာရ(ရွာသစ်ကေ)	-	-	၁၀. ၆၁	အနိမ့်
၁၂	လှဖိုးခေါင် ကျေးရွာအုပ်စု	-	-	၂. ၀၃	အနိမ့်
၁၃	လှိုင်းသီ ကျေးရွာအုပ်စု	-	-	၁၂. ၁၈	အနိမ့်
၁၄	ဖားဝပ်ချောင်းကျေးရွာအုပ်စု (ရွာသစ်)	-	-	၅. ၆၁	အနိမ့်
၁၅	အင်တူလာ ကျေးရွာအုပ်စု	-	-	၉. ၅၇	အနိမ့်
၁၆	အင်းဒင် ကျေးရွာအုပ်စု	-	-	၅. ၉၄	အနိမ့်
၁၇	ကညင်တန်းကျေးရွာအုပ်စု (အလယ်သံကျော်)	-	-	၄. ၈၀	အနိမ့်
၁၈	ကညင်တန်း (မြို့မ) ကျေးရွာအုပ်စု	-	-	၁. ၇၇	အနိမ့်
၁၉	ကညင်တောကျေးရွာအုပ်စု	-	-	၁. ၀၅	အနိမ့်
၂၀	ကန်ပူး ကျေးရွာအုပ်စု	-	-	၄. ၅၂	အနိမ့်
၂၁	ကာလာဒေးဖက် ကျေးရွာအုပ်စု	-	-	၂၅. ၂၅	အနိမ့်
၂၂	ကပ္ပကောင်း ကျေးရွာအုပ်စု	-	-	၁. ၈၈	အနိမ့်
၂၃	ခမောင်းဆိပ် ကျေးရွာအုပ်စု	-	-	၁၃. ၁၃	အနိမ့်
၂၄	ကွမ်းသီးပြင် ကျေးရွာအုပ်စု	-	-	၆. ၂၉	အနိမ့်
၂၅	ကျားခေါင်းတောင် ကျေးရွာအုပ်စု	-	-	၁. ၈၄	အနိမ့်
၂၆	ကျောက်ချောင်း ကျေးရွာအုပ်စု	-	-	၂. ၅၇	အနိမ့်
၂၇	ကျောက်လှေကား ကျေးရွာအုပ်စု	-	-	၁. ၁၈	အနိမ့်
၂၈	ကျောက်ပန္နဲ ကျေးရွာအုပ်စု	-	-	၁၀. ၅၁	အနိမ့်
၂၉	ကျောက်ပြင်ဆိပ် ကျေးရွာအုပ်စု	-	-	၃. ၃၅	အနိမ့်
၃၀	ကြောင်နဖေ ကျေးရွာအုပ်စု	-	-	၉. ၇၈	အနိမ့်
၃၁	ကျောင်းတောင်ကျေးရွာအုပ်စု	-	-	၃. ၂၄	အနိမ့်
၃၂	ကျီးကန်းပြင် ကျေးရွာအုပ်စု	-	-	၅. ၆၆	အနိမ့်

၃၃	ကြိမ်ချောင်းကျေးရွာအုပ်စု	-	-	၃. ၄၆	အနိမ့်
၃၄	ကြက်ရိုးပြင် ကျေးရွာအုပ်စု	-	-	၃. ၅၂	အနိမ့်
၃၅	ကျွန်းပေါက်ပြုစုကျေးရွာအုပ်စု	-	-	၁. ၀၅	အနိမ့်
၃၆	ကျွန်းပေါက်ဆင်အိုး ကျေးရွာအုပ်စု	-	-	၅. ၁၃	အနိမ့်
၃၇	လောင်းခုံ ကျေးရွာအုပ်စု	-	-	၆. ၇၈	အနိမ့်
၃၈	လိပ်ရ ကျေးရွာအုပ်စု	-	-	၄. ၄၄	အနိမ့်
၃၉	မောင်နှမ ကျေးရွာအုပ်စု	-	-	၅. ၈၂	အနိမ့်
၄၀	မောင်တော	-	-	၁. ၆၃	အလယ်အလတ်
၄၁	မီးတိုက် ကျေးရွာအုပ်စု	-	-	၁၀. ၁၃	အနိမ့်
၄၂	မင်္ဂလာကြီးကျေးရွာအုပ်စု	-	-	၃. ၂၄	အနိမ့်
၄၃	မင်းကြီးကျေးရွာအုပ်စု	-	-	၁. ၆၄	အနိမ့်
၄၄	မြောချောင်းကျေးရွာအုပ်စု	-	-	၁. ၆၂	အနိမ့်
၄၅	မြောတောင်ကျေးရွာအုပ်စု	-	-	၀. ၉၅	အနိမ့်
၄၆	မြင်းလွတ် ကျေးရွာအုပ်စု	-	-	၁၉. ၂၇	အနိမ့်
၄၇	မြို့မိချောင်း ကျေးရွာအုပ်စု	-	-	၁. ၄၂	အနိမ့်
၄၈	မြို့သစ် ကျေးရွာအုပ်စု	-	-	၁. ၂၃	အနိမ့်
၄၉	မြို့သူကြီး ကျေးရွာအုပ်စု	-	-	၇. ၇၉	အနိမ့်
၅၀	မြို့ဦးကျေးရွာအုပ်စု	-	-	၃. ၂၄	အနိမ့်
၅၁	နန်းရာကိုင်း ကျေးရွာအုပ်စု	-	-	၄. ၀၀	အနိမ့်
၅၂	နတ်ချောင်းကျေးရွာအုပ်စု	-	-	၃. ၇၆	အနိမ့်
၅၃	ငါးခုရ ကျေးရွာအုပ်စု	-	-	၂. ၆၄	အနိမ့်
၅၄	ငါးရန့်ချောင်း ကျေးရွာအုပ်စု	-	-	၉. ၃၈	အနိမ့်
၅၅	ငန်းချောင်း ကျေးရွာအုပ်စု	-	-	၃. ၂၂	အနိမ့်
၅၆	ငါးစာကြူ ကျေးရွာအုပ်စု	-	-	၆. ၉၁	အနိမ့်
၅၇	နွားရုံတောင် ကျေးရွာအုပ်စု	-	-	၆. ၈၉	အနိမ့်
၅၈	ညောင်ချောင်း ကျေးရွာအုပ်စု	-	-	၂. ၈၉	အနိမ့်
၅၉	ပဒကား ရွာသစ်ကျေးရွာအုပ်စု	-	-	၄. ၅၃	အနိမ့်
၆၀	ပါးဒင်ကျေးရွာအုပ်စု	-	-	၂. ၅၆	အနိမ့်
၆၁	ပန်းတောပြင် ကျေးရွာအုပ်စု	-	-	၄. ၀၅	အနိမ့်
၆၂	ပေါင်းဇား	-	-	၁. ၉၃	အနိမ့်
၆၃	ပွင့်ဖြူချောင်း ကျေးရွာအုပ်စု	-	-	၁. ၇၆	အနိမ့်
၆၄	ဖြူမကာညင်တန်း ကျေးရွာအုပ်စု	-	-	၃. ၇၆	အနိမ့်
၆၅	စံပွါယ်ကုံး ကျေးရွာအုပ်စု	-	-	၃. ၉၉	အနိမ့်
၆၆	စံကားပင်ရင်း ကျေးရွာအုပ်စု	-	-	၁၀. ၆၆	အနိမ့်
၆၇	ရွှေဇားကပ္ပကောင်း ကျေးရွာအုပ်စု	-	-	၄. ၁၉	အနိမ့်
၆၈	တမန်းသား ကျေးရွာအုပ်စု	-	-	၄. ၇၆	အနိမ့်
၆၉	တပ်ချောင်း ကျေးရွာအုပ်စု	-	-	၄၄. ၇၂	အနိမ့်
၇၀	တပ်ဦးချောင်းကျေးရွာအုပ်စု	-	-	၆. ၄၁	အနိမ့်
၇၁	တောင်ပြိုလက်ယာကျေးရွာအုပ်စု	-	-	၁၀. ၅၈	အနိမ့်

၇၂	သပြေတော ကျေးရွာအုပ်စု	-	-	၂. ၁၉	အနိမ့်
၇၃	သဝင်ချောင်း ကျေးရွာအုပ်စု	-	-	၉. ၆၀	အနိမ့်
၇၄	သရေကုန်တန်း ကျေးရွာအုပ်စု	-	-	၇. ၁၃	အနိမ့်
၇၅	သရက်အုပ် ကျေးရွာအုပ်စု	-	-	၄. ၂၇	အနိမ့်
၇၆	သံဒါ ကျေးရွာအုပ်စု	-	-	၁. ၀၈	အနိမ့်
၇၇	သဲချောင်းကျေးရွာအုပ်စု (တောင်ပြိုလက်ဝဲ-အစားထိုး)	-	-	၉. ၉၈	အနိမ့်
၇၈	သက်ကိုင်းညှာ ကျေးရွာအုပ်စု	-	-	၂. ၂၇	အနိမ့်
၇၉	သက္ကေပြင် ကျေးရွာအုပ်စု	-	-	၁. ၉၁	အနိမ့်
၈၀	သီဟိုဠ်ကျွန်းကျေးရွာအုပ်စု	-	-	၆. ၄၁	အနိမ့်
၈၁	သင်္ဘောကွေ့ ကျေးရွာအုပ်စု	-	-	၁၀. ၄၃	အနိမ့်
၈၂	သစ်တုံးနားခွဆုံ ကျေးရွာအုပ်စု	-	-	၇. ၅၁	အနိမ့်
၈၃	သူဦးလာ ကျေးရွာအုပ်စု	-	-	၁. ၁၆	အနိမ့်
၈၄	ဦးဒေါင်း ကျေးရွာအုပ်စု	-	-	၃. ၈၆	အနိမ့်
၈၅	ဦးရှည်ကျကျေးရွာအုပ်စု	-	-	၁. ၆၆	အနိမ့်
၈၆	ဝါးချ ကျေးရွာအုပ်စု	-	-	၃. ၄၈	အနိမ့်
၈၇	ဝက်ကျိန်း ကျေးရွာအုပ်စု	-	-	၆. ၄၁	အနိမ့်
၈၈	ရေခပ်ချောင်းခွဆုံ ကျေးရွာအုပ်စု	-	-	၁. ၈၃	အနိမ့်
၈၉	ရေမျက်တောင် ကျေးရွာအုပ်စု	-	-	၁. ၄၉	အနိမ့်
၉၀	ရေနောက်ငါးသား ကျေးရွာအုပ်စု	-	-	၃. ၂၀	အနိမ့်
၉၁	ရေတွင်းကျွန်း ကျေးရွာအုပ်စု	-	-	၃. ၆၀	အနိမ့်
၉၂	ရေတွင်းပြင်ကျေးရွာအုပ်စု (တောင်ပြိုလက်ဝဲ-အစားထိုး)	-	-	၁. ၂၁	အနိမ့်
၉၃	ရဲအောင်စံရဖွေကျေးရွာအုပ်စု	-	-	၂၄. ၁၉	အနိမ့်
၉၄	ရွက်ညှိုးတောင်ကျေးရွာအုပ်စု	-	-	၂. ၉၀	အနိမ့်
၉၅	ဇော်မတက်ကျေးရွာအုပ်စု	-	-	၈. ၄၃	အနိမ့်
၉၆	ဇီးပင်ချောင်းကျေးရွာအုပ်စု	-	-	၃. ၄၂	အနိမ့်
၉၇	ဇင်ပိုင်ညှာ	-	-	၂. ၁၀	အနိမ့်
စုစုပေါင်း/ပျမ်းမျှ				၅၃၅. ၆၆	အနိမ့်

နောက်ဆက်တွဲ (၉) ကျေးရွာအုပ်စုအလိုက် လေဆင်နှာမောင်း သက်ရောက်နိုင်ခြေပြဇယား

စဉ်	ကျေးရွာအုပ်စု	အန္တရာယ်အနိမ့် (စတုရန်းမိုင်)	အန္တရာယ် အလယ်အလတ် (စတုရန်းမိုင်)	အန္တရာယ် အမြင့် (စတုရန်းမိုင်)	အန္တရာယ်သက် ရောက်နိုင်မှု
၁	ဒုချီးရာတန်းကျေးရွာအုပ်စု	၆. ၅၆	၁. ၇၆	-	အနိမ့်
၂	ဒု-ညောင်ပင်ကြီးကျေးရွာအုပ်စု	-	၁. ၆၀	-	အနိမ့်
၃	ပ-ညောင်ပင်ကြီးကျေးရွာအုပ်စု	-	၅. ၇၄	-	အနိမ့်
၄	အထက်ပြူးမကျေးရွာအုပ်စု	-	၁. ၁၄	-	အနိမ့်
၅	အလယ်သံကျော်ကျေးရွာအုပ်စု	-	၄. ၀၅	-	အနိမ့်
၆	အောင်ဇံကျေးရွာအုပ်စု	၆. ၇၁	-	-	အနိမ့်
၇	ခြံပြင် ကျေးရွာအုပ်စု	-	၃. ၆၉	-	အနိမ့်
၈	ဒါးကြီးဇာကျေးရွာအုပ်စု	-	၁. ၅၅	-	အနိမ့်
၉	ဒိုးတန်း ကျေးရွာအုပ်စု	-	၂. ၃၃	-	အနိမ့်
၁၀	ဒုန်းပိုက် ကျေးရွာအုပ်စု (အောင်ဆိပ်ပြင်)	၃. ၄၃	၁. ၄၈	-	အနိမ့်
၁၁	ဂေါ်ဒူသာရ(ရွာသစ်ကေ)	၇. ၄၇	၃. ၁၂	-	အနိမ့်
၁၂	လှဖိုးခေါင် ကျေးရွာအုပ်စု	-	၂. ၀၂	-	အနိမ့်
၁၃	လှိုင်းသီ ကျေးရွာအုပ်စု	၅. ၈၁	၆. ၃၄	-	အနိမ့်
၁၄	ဖားဝပ်ချောင်းကျေးရွာအုပ်စု (ရွာသစ်)	၃. ၂၉	၂. ၃၂	-	အနိမ့်
၁၅	အင်တူလာ ကျေးရွာအုပ်စု	၆. ၆၁	၂. ၈၄	-	အနိမ့်
၁၆	အင်းဒင် ကျေးရွာအုပ်စု	၂. ၆၉	၃. ၂၃	-	အလယ်အလတ်
၁၇	ကညင်တန်းကျေးရွာအုပ်စု (အလယ်သံကျော်)	-	၄. ၇၁	-	အလယ်အလတ်
၁၈	ကညင်တန်း (မြို့မ) ကျေးရွာအုပ်စု	-	၁. ၇၄	-	အလယ်အလတ်
၁၉	ကညင်တောကျေးရွာအုပ်စု	-	၃. ၆၈	--	အနိမ့်
၂၀	ကန်ပူး ကျေးရွာအုပ်စု	၃. ၃၈	၁. ၁၂	-	အနိမ့်
၂၁	ကာလာဒေးဖက် ကျေးရွာအုပ်စု	၂၂. ၈၈	၂. ၂၁	-	အနိမ့်
၂၂	ကပ္ပကောင်း ကျေးရွာအုပ်စု	-	၁. ၈၈	-	အလယ်အလတ်
၂၃	ခမောင်းဆိပ် ကျေးရွာအုပ်စု	၉. ၄၇	၃. ၆၁	-	အနိမ့်
၂၄	ကွမ်းသီးပြင် ကျေးရွာအုပ်စု (တောင်ပြိုလက်ဝဲ-အစားထိုး)	-	၆. ၂၉	-	အနိမ့်
၂၅	ကျားခေါင်းတောင် ကျေးရွာအုပ်စု	-	၁. ၈၄	-	အနိမ့်
၂၆	ကျောက်ချောင်းကျေးရွာအုပ်စု (တောင်ပြိုလက်ဝဲ-အစားထိုး)	-	၂. ၅၇	-	အနိမ့်
၂၇	ကျောက်လှေကား ကျေးရွာအုပ်စု	-	၁. ၁၈	-	အနိမ့်
၂၈	ကျောက်ပန္နဲ ကျေးရွာအုပ်စု	၇. ၁၂	၃. ၃၇	-	အနိမ့်
၂၉	ကျောက်ပြင်ဆိပ် ကျေးရွာအုပ်စု	၀. ၀၆	၃. ၂၉	-	အလယ်အလတ်

၃၀	ကြောင်နဖေ ကျေးရွာအုပ်စု	၈. ၉၄	၀. ၈၀	-	အနိမ့်
၃၁	ကျောင်းတောင်ကျေးရွာအုပ်စု	၃. ၆၈	-	-	အနိမ့်
၃၂	ကျီးကန်းပြင် ကျေးရွာအုပ်စု	၄. ၁၀	၁. ၅၆	-	အနိမ့်
၃၃	ကြိမ်ချောင်းကျေးရွာအုပ်စု	၂. ၂၉	၁. ၁၇	-	အနိမ့်
၃၄	ကြက်ရိုးပြင် ကျေးရွာအုပ်စု	၁. ၄၈	၂. ၀၄	-	အလယ်အလတ်
၃၅	ကျွန်းပေါက်ပြုစုကျေးရွာအုပ်စု	-	၁. ၀၅	-	အလယ်အလတ်
၃၆	ကျွန်းပေါက်ဆင်အိုး ကျေးရွာအုပ်စု	၃. ၄၈	၁. ၆၄	-	အနိမ့်
၃၇	လောင်းဒုံ ကျေးရွာအုပ်စု	၃. ၆၈	၃. ၀၉	-	အနိမ့်
၃၈	လိပ်ရ ကျေးရွာအုပ်စု	၀. ၀၆	၄. ၃၈	-	အနိမ့်
၃၉	မောင်နှမ ကျေးရွာအုပ်စု	၂. ၈၆	၂. ၉၅	-	အနိမ့်
၄၀	မောင်တော	-	၁. ၆၃	-	အနိမ့်
၄၁	မီးတိုက် ကျေးရွာအုပ်စု	၉. ၈၇	၀. ၂၄	-	အနိမ့်
၄၂	မင်္ဂလာကြီးကျေးရွာအုပ်စု	-	၃. ၂၃	-	အလယ်အလတ်
၄၃	မင်းကြီးကျေးရွာအုပ်စု	၀. ၃၀	၁. ၃၅	-	အလယ်အလတ်
၄၄	မြောချောင်းကျေးရွာအုပ်စု	၀. ၅၃	၁. ၀၉	-	အလယ်အလတ်
၄၅	မြောတောင်ကျေးရွာအုပ်စု	-	၀. ၉၅	-	အလယ်အလတ်
၄၆	မြင်းလွတ် ကျေးရွာအုပ်စု	၁၃. ၁၄	၆. ၀၇	-	အနိမ့်
၄၇	မြို့မချောင်း ကျေးရွာအုပ်စု	၀. ၁၉	၁. ၂၂	-	အနိမ့်
၄၈	မြို့သစ် ကျေးရွာအုပ်စု	-	၁. ၂၃	-	အနိမ့်
၄၉	မြို့သူကြီး ကျေးရွာအုပ်စု	၄. ၈၄	၂. ၉၃	-	အနိမ့်
၅၀	မြို့ဦးကျေးရွာအုပ်စု	-	၆. ၇၁	-	အနိမ့်
၅၁	နန်းရာကိုင်း ကျေးရွာအုပ်စု	၂. ၄၂	၁. ၅၆	-	အနိမ့်
၅၂	နတ်ချောင်းကျေးရွာအုပ်စု	-	၂. ၅၉	-	အလယ်အလတ်
၅၃	ငါးခုရ ကျေးရွာအုပ်စု	-	၂. ၅၉	-	အလယ်အလတ်
၅၄	ငါးရန်ချောင်း ကျေးရွာအုပ်စု	၆. ၇၁	၂. ၆၄	-	အနိမ့်
၅၅	ငန်းချောင်း ကျေးရွာအုပ်စု	၁. ၅၇	၁. ၆၅	-	အနိမ့်
၅၆	ငါးစားကြား ကျေးရွာအုပ်စု	၂. ၆၈	၄. ၂၃	-	အနိမ့်
၅၇	နွားရုံတောင် ကျေးရွာအုပ်စု	၂. ၆၆	၄. ၂၁	-	အနိမ့်
၅၈	ညောင်ချောင်း ကျေးရွာအုပ်စု	၂. ၁၆	၀. ၇၂	-	အနိမ့်
၅၉	ပဒကား ရွာသစ်ကျေးရွာအုပ်စု	၃. ၄၂	၁. ၀၉	-	အနိမ့်
၆၀	ပါးဒင်ကျေးရွာအုပ်စု	-	၂. ၃၇	-	အနိမ့်
၆၁	ပန်းတောပြင် ကျေးရွာအုပ်စု	-	၃. ၉၉	-	အနိမ့်
၆၂	ပေါင်းဇား	-	၁. ၉၂	-	အနိမ့်
၆၃	ပွင့်ဖြူချောင်း ကျေးရွာအုပ်စု	-	၁. ၇၆	-	အနိမ့်
၆၄	ပြုမကာညင်တန်း ကျေးရွာအုပ်စု	-	၃. ၀၇	-	အနိမ့်
၆၅	စံပွါယ်ကိုး ကျေးရွာအုပ်စု	၀. ၈၄	၃. ၁၄	-	အနိမ့်
၆၆	စံကားပင်ရင်း ကျေးရွာအုပ်စု	၈. ၅၁	၂. ၁၂	-	အနိမ့်
၆၇	ရွှေဇားကပ္ပကောင်း ကျေးရွာအုပ်စု	-	၄. ၁၇	-	အလယ်အလတ်
၆၈	တမန်းသား ကျေးရွာအုပ်စု	၂. ၄၈	၂. ၂၆	-	အနိမ့်

၆၉	တပ်ချောင်း ကျေးရွာအုပ်စု	၄၄. ၅၄	၀. ၁၀	-	အနိမ့်
၇၀	တပ်ဦးချောင်းကျေးရွာအုပ်စု	၂. ၆၄	၁. ၂၁		
၇၁	တောင်ပြိုလက်ယာကျေးရွာအုပ်စု	၃. ၁၁	၇. ၄၆	-	အလယ်အလတ်
၇၂	သပြေတော ကျေးရွာအုပ်စု	-	၂. ၁၈	-	အလယ်အလတ်
၇၃	သဝင်ချောင်း ကျေးရွာအုပ်စု	၅. ၆၈	၃. ၈၉	-	အနိမ့်
၇၄	သရေကုန်တန်း ကျေးရွာအုပ်စု	၅. ၁၉	၁. ၉၁	-	အနိမ့်
၇၅	သရက်အုပ် ကျေးရွာအုပ်စု	-	၄. ၂၆	-	အလယ်အလတ်
၇၆	သံဒါ ကျေးရွာအုပ်စု	၀. ၀၀	၁. ၀၈	-	အလယ်အလတ်
၇၇	သဲချောင်းကျေးရွာအုပ်စု	၈. ၂၅	၁. ၇၁	-	အနိမ့်
၇၈	သက်ကိုင်ညာ ကျေးရွာအုပ်စု	၁. ၅၆	၀. ၇၀	-	အနိမ့်
၇၉	သက္ကေပြင် ကျေးရွာအုပ်စု	-	၁. ၉၁	-	အလယ်အလတ်
၈၀	သီဟိုဠ်ကျွန်းကျေးရွာအုပ်စု	၁. ၂၁	၆. ၇၁		
၈၁	သင်္ဘောကွေ့ ကျေးရွာအုပ်စု	၆. ၃၇	၄. ၀၄	-	အနိမ့်
၈၂	သစ်တုံးနားခွဆုံ ကျေးရွာအုပ်စု	၆. ၅၇	၀. ၉၃	-	အနိမ့်
၈၃	သူဦးလာ ကျေးရွာအုပ်စု	-	၁. ၁၆	-	အနိမ့်
၈၄	ဦးဒေါင်း ကျေးရွာအုပ်စု	-	၃. ၈၅	-	အနိမ့်
၈၅	ဦးရှည်ကျကျေးရွာအုပ်စု	-	၁. ၆၆	-	အနိမ့်
၈၆	ဝါးချ ကျေးရွာအုပ်စု	၂. ၈၁	၀. ၆၅	-	အနိမ့်
၈၇	ဝက်ကြိမ်း ကျေးရွာအုပ်စု	၅. ၁၈	၁. ၂၁	-	အနိမ့်
၈၈	ရေခပ်ချောင်းခွဆုံ ကျေးရွာအုပ်စု	-	၁. ၈၃	-	အနိမ့်
၈၉	ရေမျက်တောင် ကျေးရွာအုပ်စု	-	၁. ၄၉	-	အနိမ့်
၉၀	ရေနောက်ငါးသား ကျေးရွာအုပ်စု	၁. ၉၃	၁. ၂၆	-	အနိမ့်
၉၁	ရေတွင်းကျွန်း ကျေးရွာအုပ်စု	-	၃. ၅၉	-	အလယ်အလတ်
၉၂	ရေတွင်းပြင်ကျေးရွာအုပ်စု	-	၁. ၂၁	-	အလယ်အလတ်
၉၃	ရဲအောင်စံရဖွေကျေးရွာအုပ်စု	၂၂. ၉၇	၁. ၀၇	-	အနိမ့်
၉၄	ရွက်ညှိုးတောင်ကျေးရွာအုပ်စု	-	၂. ၉၀	-	အလယ်အလတ်
၉၅	ဇော်မတက်ကျေးရွာအုပ်စု	၆. ၉၂	၁. ၄၈	-	အနိမ့်
၉၆	ဇီးပင်ချောင်းကျေးရွာအုပ်စု	-	၃. ၄၁	-	အနိမ့်
၉၇	ဇင်ပိုင်ညာ	-	၂. ၁၀	-	အနိမ့်
စုစုပေါင်း		၃၂၁. ၆၄	၂၃၉. ၂၈	-	အနိမ့်

နောက်ဆက်တွဲ (၁၀) ကျေးရွာအုပ်စုအလိုက်ရေကြီးခြင်းဘေး သက်ရောက်နိုင်ခြေပြဇယား

စဉ်	ကျေးရွာအုပ်စု	အန္တရာယ်အနိမ့် (စတုရန်းမိုင်)	အန္တရာယ်အလယ် အလတ် (စတုရန်းမိုင်)	အန္တရာယ်အမြင့် (စတုရန်းမိုင်)	စုစုပေါင်း ရေလွှမ်းမိုးမှုဧရိယာ (စတုရန်းမိုင်)	အန္တရာယ် သက်ရောက်နိုင်မှု	ရေလွှမ်းမိုး မှုအနက် (ပေ)
၁	ဒုချီးရာတန်းကျေးရွာအုပ်စု	၀. ၁၃	၀. ၀၀၉	၀. ၄၄	၀. ၅၉	အနိမ့်	၆. ၅၅အောက်
၂	ဒု-ညောင်ပင်ကြီးကျေးရွာအုပ်စု	၀. ၀၀	-	၁. ၁၁	၁. ၁၁	အနိမ့်	၆. ၅၅အောက်
၃	ပ-ညောင်ပင်ကြီးကျေးရွာအုပ်စု	၀. ၀၈	-	၃. ၉၄	၄. ၀၂	အမြင့်	၆. ၅၅အောက်
၄	အထက်ပြူးမကျေးရွာအုပ်စု	၀. ၀၁	-	၀. ၇၂	၀. ၇၃	အမြင့်	၆. ၅၅အောက်
၅	အလယ်သံကျော်ကျေးရွာအုပ်စု	၀. ၂၆	၀. ၀၂၆	၁. ၂၉	၁. ၅၈	အနိမ့်	၆. ၅၅အောက်
၆	အောင်ဇံကျေးရွာအုပ်စု	-	၀. ၀၁၁	၀. ၀၅	-	အမြင့်	၆. ၅၅အောက်
၇	ခြံပြင် ကျေးရွာအုပ်စု	၀. ၀၄	-	၂. ၅၄	၂. ၅၇	အမြင့်	၆. ၅၅အောက်
၈	ဒါးကြီးဇာကျေးရွာအုပ်စု	၀. ၂၃	-	၀. ၀၃	၀. ၂၆	အနိမ့်	၆. ၅၅အောက်
၉	ဒိုးတန်း ကျေးရွာအုပ်စု	၀. ၀၂	-	၁. ၆၆	၁. ၆၈	အနိမ့်	၆. ၅၅အောက်
၁၀	ဒုန်းပိုက်ကျေးရွာအုပ်စု (အောင်ဆိပ်ပြင်)	၀. ၀၅	၀. ၀၁၉	၀. ၁၃	၀. ၂၀	အနိမ့်	၆. ၅၅အောက်
၁၁	ဂေါ်ဒုသာရ (ရွာသစ်ကေ)	၀. ၀၇	၀. ၀၂၄	၀. ၃၅	၀. ၄၄	အနိမ့်	၆. ၅၅အောက်
၁၂	လှဖိုးခေါင် ကျေးရွာအုပ်စု	၀. ၁၉	၀. ၀၄၉	၀. ၆၁	၀. ၈၄	အနိမ့်	၆. ၅၅အောက်
၁၃	လှိုင်းသီ ကျေးရွာအုပ်စု	၀. ၀၀	-	-	၀. ၀၀	အနိမ့်	၆. ၅၅အောက်
၁၄	ဖားဝပ်ချောင်းကျေးရွာအုပ်စု (ရွာသစ်)	၀. ၀၃	၀. ၀၀၄	၁. ၁၀	၁. ၁၃	အနိမ့်	၆. ၅၅အောက်
၁၅	အင်တူလာ ကျေးရွာအုပ်စု	၁. ၆၆	၀. ၀၅	၀. ၀၈	၀. ၀၁၉	အနိမ့်	၆. ၅၅အောက်
၁၆	အင်းဒင် ကျေးရွာအုပ်စု	၀. ၀၁	၀. ၀၁၁	၀. ၆၅	၀. ၆၇	အမြင့်	၆. ၅၅အောက်
၁၇	ကညင်တန်းကျေးရွာအုပ်စု (အလယ်သံကျော်)	၀. ၁၃	-	၂. ၈၂	၂. ၉၅	အနိမ့်	၆. ၅၅အောက်

၁၈	ကညင်တန်း (မြို့မ)ကျေးရွာအုပ်စု	၀. ၀၂	၀. ၀၁၁	၁. ၁၅	၁. ၁၇	အနိမ့်	၆. ၅၅အောက်
၁၉	ကညင်တောကျေးရွာအုပ်စု					အနိမ့်	၆. ၅၅အောက်
၂၀	ကန်ပူး ကျေးရွာအုပ်စု	၀. ၀၄	၀. ၀၁၆	၀. ၀၈	၀. ၁၄	အနိမ့်	၆. ၅၅အောက်
၂၁	ကာလာဒေးဖက် ကျေးရွာအုပ်စု					အနိမ့်	၆. ၅၅အောက်
၂၂	ကပ္ပကောင်း ကျေးရွာအုပ်စု	၀. ၀၅	-	၁. ၁၈	၁. ၂၂	အမြင့်	၆. ၅၅အောက်
၂၃	ခမောင်းဆိပ် ကျေးရွာအုပ်စု	၂. ၈၂	-	၀. ၀၂	၀. ၀၁၁	အမြင့်	၆. ၅၅အောက်
၂၄	ကွမ်းသီးပြင် ကျေးရွာအုပ်စု	၀. ၀၀၀	-	၅. ၀၆	၅. ၀၆	အနိမ့်	၆. ၅၅အောက်
၂၅	ကျားခေါင်းတောင် ကျေးရွာအုပ်စု	၀. ၁၄	-	၀. ၃၅	၀. ၄၈	အနိမ့်	၆. ၅၅အောက်
၂၆	ကျောက်ချောင်းကျေးရွာအုပ်စု	၀. ၀၁	၀. ၀၀၀	၁. ၅၇	၁. ၅၈	အနိမ့်	၆. ၅၅အောက်
၂၇	ကျောက်လှေကား ကျေးရွာအုပ်စု	၀. ၀၃	၀. ၁၃၂	၀. ၂၈	၀. ၄၃	အနိမ့်	၆. ၅၅အောက်
၂၈	ကျောက်ပန္နဲ ကျေးရွာအုပ်စု	၀. ၀၄	၀. ၀၁၀	၀. ၃၄	၀. ၃၉	အနိမ့်	၆. ၅၅အောက်
၂၉	ကျောက်ပြင်ဆိပ် ကျေးရွာအုပ်စု	၀. ၅၀	-	၀. ၉၈	၁. ၄၈	အနိမ့်	၆. ၅၅အောက်
၃၀	ကြောင်နဖေ ကျေးရွာအုပ်စု	-	၁. ၃၃	၀. ၀၆	-	အလယ်အလတ်	၆. ၅၅အောက်
၃၁	ကျောင်းတောင်ကျေးရွာအုပ်စု	၀. ၉၉	-	၁. ၄၀	၀. ၀၀၀	အလယ်အလတ်	၆. ၅၅အောက်
၃၂	ကျီးကန်းပြင် ကျေးရွာအုပ်စု	၀. ၀၂	၀. ၀၀၇	၀. ၂၇	၀. ၃၀	အနိမ့်	၆. ၅၅အောက်
၃၃	ကြိမ်ချောင်းကျေးရွာအုပ်စု	၀. ၀၁	၀. ၀၁၈	၀. ၀၅	၀. ၀၇	အမြင့်	၆. ၅၅အောက်
၃၄	ကြက်ရိုးပြင် ကျေးရွာအုပ်စု	၀. ၀၂	၀. ၀၀၆	၀. ၂၄	၀. ၂၈	အနိမ့်	၆. ၅၅အောက်
၃၅	ကျွန်းပေါက်ပြုစုကျေးရွာအုပ်စု	၀. ၀၃	၀. ၀၀၀	၀. ၄၉	၀. ၅၂	အမြင့်	၆. ၅၅အောက်
၃၆	ကျွန်းပေါက်ဆင်အိုးကျေးရွာအုပ်စု	၀. ၀၄	၀. ၀၁၅	၀. ၁၈	၀. ၂၄	အနိမ့်	၆. ၅၅အောက်
၃၇	လောင်းဒုံ ကျေးရွာအုပ်စု	၀. ၀၆	၀. ၀၁၆	၀. ၉၁	၀. ၉၉	အလယ်အလတ်	၆. ၅၅အောက်
၃၈	လိပ်ရ ကျေးရွာအုပ်စု	၀. ၀၆	-	၂. ၇၆	၂. ၈၃	အလယ်အလတ်	၆. ၅၅အောက်
၃၉	မောင်နှမ ကျေးရွာအုပ်စု	၀. ၀၇	၀. ၀၀၁	၁. ၃၃	၁. ၄၀	အနိမ့်	၆. ၅၅အောက်
၄၀	မောင်တော	၀. ၀၈	-	၀. ၃၇	၀. ၄၅	အလယ်အလတ်	၆. ၅၅အောက်
၄၁	မီးတိုက် ကျေးရွာအုပ်စု	၀. ၀၂	၀. ၀၀၂	၀. ၀၆	၀. ၀၈	အနိမ့်	၆. ၅၅အောက်
၄၂	မင်္ဂလာကြီးကျေးရွာအုပ်စု	၀. ၁၀	-	၁. ၉၄	၂. ၀၄	အလယ်အလတ်	၆. ၅၅အောက်

၄၃	မင်းကြီးကျေးရွာအုပ်စု	၀. ၀၅	၀. ၀၃၈	၀. ၂၉	၀. ၃၂၇	အလယ်အလတ်	၆. ၅၅အောက်
၄၄	မြောချောင်းကျေးရွာအုပ်စု	၀. ၀၂	၀. ၀၀၂	၀. ၂၀	၀. ၂၃	အလယ်အလတ်	၆. ၅၅အောက်
၄၅	မြောတောင်ကျေးရွာအုပ်စု	၀. ၀၃	-	၀. ၁၈	၀. ၂၁	အလယ်အလတ်	၆. ၅၅အောက်
၄၆	မြင်းလွတ် ကျေးရွာအုပ်စု	၀. ၂၁	၀. ၀၂၄	၁. ၁၈	၁. ၄၁	အလယ်အလတ်	၆. ၅၅အောက်
၄၇	မြို့မိချောင်း ကျေးရွာအုပ်စု	၀. ၀၁	၀. ၀၃၁	၀. ၆၈	၀. ၇၂	အလယ်အလတ်	၆. ၅၅အောက်
၄၈	မြို့သစ် ကျေးရွာအုပ်စု	၀. ၀၁	-	၀. ၉၁	၀. ၉၂	အနိမ့်	၆. ၅၅အောက်
၄၉	မြို့သူကြီး ကျေးရွာအုပ်စု	၀. ၀၄	၀. ၀၀၉	၀. ၆၁	၀. ၆၆	အနိမ့်	၆. ၅၅အောက်
၅၀	မြို့ဦးကျေးရွာအုပ်စု	-	၀. ၁၈	၀. ၀၈	၂. ၀၄	အလယ်အလတ်	၆. ၅၅အောက်
၅၁	နန်းရာကိုင်း ကျေးရွာအုပ်စု	၀. ၀၀	-	-	၀. ၀၀	အနိမ့်	၆. ၅၅အောက်
၅၂	နတ်ချောင်းကျေးရွာအုပ်စု	၀. ၂၁	၀. ၀၂၄	-	၀. ၀၀၃	အလယ်အလတ်	၆. ၅၅အောက်
၅၃	ငါးခူရ ကျေးရွာအုပ်စု	၀. ၀၃	-	၁. ၆၇	၁. ၆၉	အလယ်အလတ်	၆. ၅၅အောက်
၅၄	ငါးရန်ချောင်း ကျေးရွာအုပ်စု	၀. ၀၀	၀. ၀၀၃	၀. ၀၁	၀. ၀၁	အလယ်အလတ်	၆. ၅၅အောက်
၅၅	ငန်းချောင်း ကျေးရွာအုပ်စု	၀. ၀၁	၀. ၀၀၀	၀. ၂၃	၀. ၂၅	အလယ်အလတ်	၆. ၅၅အောက်
၅၆	ငါးစားကြူး ကျေးရွာအုပ်စု	၀. ၀၃	၀. ၀၀၃	၀. ၅၃	၀. ၅၆	အလယ်အလတ်	၆. ၅၅အောက်
၅၇	နွားရုံတောင် ကျေးရွာအုပ်စု	၀. ၀၈	၀. ၀၂၄	၁. ၀၁	၁. ၁၂	အလယ်အလတ်	၆. ၅၅အောက်
၅၈	ညောင်ချောင်း ကျေးရွာအုပ်စု	၀. ၀၃	-	၀. ၂၁	၀. ၂၄	အလယ်အလတ်	၆. ၅၅အောက်
၅၉	ပဒကား ရွာသစ်ကျေးရွာအုပ်စု	၀. ၀၂	၀. ၀၀၁	၀. ၀၈	၀. ၁၀	အလယ်အလတ်	၆. ၅၅အောက်
၆၀	ပဒင်းကျေးရွာအုပ်စု	၀. ၀၅	-	၁. ၄၈	၁. ၅၃	အလယ်အလတ်	၆. ၅၅အောက်
၆၁	ပန်းတောပြင် ကျေးရွာအုပ်စု	၀. ၀၄	၀. ၀၀၇	၂. ၆၇	၂. ၇၁	အလယ်အလတ်	၆. ၅၅အောက်
၆၂	ပေါင်းဇား	၀. ၀၀၀	၀. ၂၃	-	၀. ၃၂၇	အမြင့်	၆. ၅၅အောက်
၆၃	ပွင့်ဖြူချောင်း ကျေးရွာအုပ်စု	-	၀. ၀၀၂	၀. ၃၆	၀. ၅၃	အနိမ့်	၆. ၅၅အောက်
၆၄	ပြုမကာညင်တန်း ကျေးရွာအုပ်စု	၀. ၀၀၃	-	-	၀. ၀၁	အလယ်အလတ်	၆. ၅၅အောက်
၆၅	စံပွါယ်ကိုး ကျေးရွာအုပ်စု	၀. ၀၅	၀. ၀၀၃	၁. ၃၃	၁. ၃၈	အလယ်အလတ်	၆. ၅၅အောက်
၆၆	စံကားပင်ရင်း ကျေးရွာအုပ်စု	-	၀. ၀၀၀	-	၀. ၈၅	အလယ်အလတ်	၆. ၅၅အောက်
၆၇	ရွှေဇား ကျေးရွာအုပ်စု	၀. ၁၁	၀. ၀၀၀	၂. ၅၃	၂. ၆၃	အလယ်အလတ်	၆. ၅၅အောက်

၆၈	တမန်းသား ကျေးရွာအုပ်စု	၀. ၀၀	၀. ၀၁၂	၀. ၀၂	၀. ၀၃	အလယ်အလတ်	၆. ၅၅အောက်
၆၉	တပ်ချောင်း ကျေးရွာအုပ်စု	-	၀. ၂၁	-	၀. ၉၃	အလယ်အလတ်	၆. ၅၅အောက်
၇၀	တပ်ဦးချောင်းကျေးရွာအုပ်စု	၀. ၀၁	-	၀. ၀၈	၁. ၂၇	အလယ်အလတ်	၆. ၅၅အောက်
၇၁	တောင်ပြိုလက်ယာကျေးရွာအုပ်စု	၀. ၁၀	၀. ၀၀၁	၄. ၂၈	၄. ၃၈	အလယ်အလတ်	၆. ၅၅အောက်
၇၂	သပြေတော ကျေးရွာအုပ်စု	-	၀. ၀၀၂	၀. ၃၆	၀. ၅၃	အလယ်အလတ်	၆. ၅၅အောက်
၇၃	သဝင်ချောင်း ကျေးရွာအုပ်စု	၀. ၀၅	၀. ၀၁၆	၁. ၃၁	၁. ၃၈	အလယ်အလတ်	၆. ၅၅အောက်
၇၄	သရေကုန်တန်း ကျေးရွာအုပ်စု	-	၀. ၀၀၀	-	၂. ၇၁	အလယ်အလတ်	၆. ၅၅အောက်
၇၅	သရက်အုပ် ကျေးရွာအုပ်စု	၀. ၉၃	-	၀. ၁၁	-	အလယ်အလတ်	၆. ၅၅အောက်
၇၆	သံဒါ ကျေးရွာအုပ်စု	၀. ၀၄	၀. ၀၀၆	၀. ၂၅	၀. ၂၉	အနိမ့်	၆. ၅၅အောက်
၇၇	သဲချောင်းကျေးရွာအုပ်စု	၀. ၀၅	၀. ၀၀၉	၀. ၈၁	၀. ၈၇	အနိမ့်	၆. ၅၅အောက်
၇၈	သက်ကိုင်ညှာ ကျေးရွာအုပ်စု					အလယ်အလတ်	၆. ၅၅အောက်
၇၉	သက္ကေပြင် ကျေးရွာအုပ်စု	၀. ၁၄	၀. ၀၀၁	၀. ၆၇	၀. ၈၁	အလယ်အလတ်	၆. ၅၅အောက်
၈၀	သီဟိုဠ်ကျွန်းကျေးရွာအုပ်စု	-	၀. ၀၀၄	-	၀. ၅၃	အလယ်အလတ်	၆. ၅၅အောက်
၈၁	သင်္ဘောကွေ့ ကျေးရွာအုပ်စု	၀. ၀၆	၀. ၀၂၉	၀. ၄၄	၀. ၅၂	အလယ်အလတ်	၆. ၅၅အောက်
၈၂	သစ်တုံးနားခွဆုံ ကျေးရွာအုပ်စု	၀. ၉၃	၀. ၀၁၆	-	-	အလယ်အလတ်	၆. ၅၅အောက်
၈၃	သူဦးလာ ကျေးရွာအုပ်စု	၀. ၂၄	-	၀. ၂၁	၀. ၄၅	အလယ်အလတ်	၆. ၅၅အောက်
၈၄	ဦးဒေါင်း ကျေးရွာအုပ်စု	၀. ၃၁	၀. ၀၁၆	၀. ၉၄	၁. ၂၇	အနိမ့်	၆. ၅၅အောက်
၈၅	ဦးရှည်ကျကျေးရွာအုပ်စု	၀. ၀၇	-	၀. ၆၆	၀. ၇၃	အနိမ့်	၆. ၅၅အောက်
၈၆	ဝါးချ ကျေးရွာအုပ်စု	၀. ၀၄	-	၀. ၀၁	၀. ၀၅	အလယ်အလတ်	၆. ၅၅အောက်
၈၇	ဝက်ကျိန်းကျေးရွာအုပ်စု	၀. ၀၂	၀. ၀၀၄	၀. ၁၃	၀. ၁၆	အလယ်အလတ်	၆. ၅၅အောက်
၈၈	ရေခပ်ချောင်းခွဆုံ ကျေးရွာအုပ်စု	၀. ၁၇	၀. ၀၀၂	၀. ၃၆	၀. ၅၃	အလယ်အလတ်	၆. ၅၅အောက်
၈၉	ရေမျက်တောင် ကျေးရွာအုပ်စု	၀. ၀၁	-	၀. ၈၄	၀. ၈၅	အလယ်အလတ်	၆. ၅၅အောက်
၉၀	ရေနောက်ငါးသား ကျေးရွာအုပ်စု	၀. ၉၃	၀. ၀၁၆	-		အလယ်အလတ်	၆. ၅၅အောက်
၉၁	ရေတွင်းကျွန်း ကျေးရွာအုပ်စု	-	၀. ၀၂၉	-		အလယ်အလတ်	၆. ၅၅အောက်
၉၂	ရေတွင်းပြင်ကျေးရွာအုပ်စု	-	၀. ၀၇၂	-		အလယ်အလတ်	၆. ၅၅အောက်

၉၃	ရဲအောင်စံရဖွေကျေးရွာအုပ်စု		၁. ၀၇	-		အလယ်အလတ်	၆. ၅၅အောက်
၉၄	ရွက်ညှိုးတောင်ကျေးရွာအုပ်စု	၀. ၂၂-	၀. ၀၀၀	၁. ၃၀	၁. ၅၂	အလယ်အလတ်	၆. ၅၅အောက်
၉၅	ဇော်မတက်ကျေးရွာအုပ်စု	၀. ၀၉	၀. ၀၁၃	၀. ၁၄	၀. ၂၄	အလယ်အလတ်	၆. ၅၅အောက်
၉၆	ဇီးပင်ချောင်းကျေးရွာအုပ်စု	၀. ၀၄	၀. ၀၁၂	၁. ၆၈	၁. ၇၃	အလယ်အလတ်	၆. ၅၅အောက်
၉၇	ဇင်ပိုင်ညာ	၀. ၀၃	၀. ၀၇၄	၀. ၉၇	၁. ၀၇	အလယ်အလတ်	၆. ၅၅အောက်
စုစုပေါင်း		၆. ၂၁	၀. ၉၄	၈၂. ၄၀	၈၉. ၅၄	အလယ်အလတ်	၆. ၅၅အောက်

နောက်ဆက်တွဲ (၁၁) ကျေးရွာအုပ်စုအလိုက် ကမ်းပါးပြိုခြင်းဘေး သက်ရောက်နိုင်ခြေပြုဇယား

စဉ်	ကျေးရွာအုပ်စု	အန္တရာယ်အနိမ့် (စတုရန်းမိုင်)	အန္တရာယ်အလယ်အလတ် (စတုရန်းမိုင်)	အန္တရာယ်အမြင့် (စတုရန်းမိုင်)	စုစုပေါင်း ရေလွှမ်းမိုးမှုဧရိယာ (စတုရန်း မိုင်)
၁	ဒုချီးရာတန်းကျေးရွာအုပ်စု	၀. ၀၁၁၁	၀. ၀၀၆၁	၀. ၀၀၇၉	အနိမ့်
၂	ဒု-ညောင်ပင်ကြီးကျေးရွာအုပ်စု	၀. ၀၅၂၃	၀. ၀၂၁၅	၀. ၀၁၆၀	အနိမ့်
၃	အထက်ပြူးမကျေးရွာအုပ်စု	၀. ၀၆၃၀	၀. ၀၂၂၅	၀. ၀၁၆၇	အနိမ့်
၄	အလယ်သံကျော်ကျေးရွာအုပ်စု	၀. ၁၃၁၆	၀. ၀၅၃၉	၀. ၀၅၄၃၄	အနိမ့်
၅	ဒါးကြီးဇာကျေးရွာအုပ်စု				
၆	ဒိုးတန်း ကျေးရွာအုပ်စု	၀. ၂၄၁၄	၀. ၀၈၂၈	၀. ၀၅၉၅	အနိမ့်
၇	ဒုန်းပိုက် ကျေးရွာအုပ်စု (အောင်ဆိပ်ပြင်)	၀. ၀၀၀၅	၀. ၀၀၀၀	၀. ၀၀၀၀	အနိမ့်
၈	ဂေါ်ဒုသာရ(ရွာသစ်ကေ)	၀. ၁၇၅၀	၀. ၀၇၀၈	၀. ၀၄၇၆	အနိမ့်
၉	လှိုင်းသီ ကျေးရွာအုပ်စု	၀. ၀၉၈၈	၀. ၀၃၅၀	၀. ၀၂၅၆	အနိမ့်
၁၀	ကညင်တန်းကျေးရွာအုပ်စု (အလယ်သံကျော်)	၀. ၀၉၃၁	၀. ၀၄၁၆	၀. ၀၂၅၂	အနိမ့်
၁၁	ကညင်တန်း (မြို့မ) ကျေးရွာအုပ်စု	၀. ၀၇၉၂	၀. ၀၃၅၈	၀. ၂၆၇	အနိမ့်
၁၂	ကန်ပူး ကျေးရွာအုပ်စု	၀. ၀၁၁၇	၀. ၀၀၁၀	၀. ၀၀၁၇	အနိမ့်
၁၃	ကာလာဒေးဖက် ကျေးရွာအုပ်စု	၀. ၀၄၃၄	၀. ၀၁၃၇	၀. ၀၀၈၄	အနိမ့်
၁၄	ကပ္ပကောင်း ကျေးရွာအုပ်စု	၀. ၀၃၁၂	၀. ၀၁၁၇	၀. ၀၀၉၀	အနိမ့်
၁၅	ခမောင်းဆိပ် ကျေးရွာအုပ်စု	၀. ၀၂၄၉	၀. ၀၁၀၂	၀. ၀၀၆၇	အနိမ့်
၁၆	ကွမ်းသီးပြင် ကျေးရွာအုပ်စု	၀. ၁၀၈၇	၀. ၀၄၁၂	၀. ၀၃၀၅	အနိမ့်
၁၇	ကျားခေါင်းတောင် ကျေးရွာအုပ်စု	၀. ၀၀၁၈	၀. ၀၀၅၀	၀. ၀၀၈၀	အနိမ့်
၁၈	ကြောင်နဖေ ကျေးရွာအုပ်စု	၀. ၀၄၇၀	၀. ၀၂၁၆	၀. ၀၁၆၅	အနိမ့်
၁၉	ကြိမ်ချောင်းကျေးရွာအုပ်စု	၀. ၀၂၅၆	၀. ၀၁၇၃	၀. ၀၁၆၅	အနိမ့်
၂၀	ကြက်ရိုးပြင် ကျေးရွာအုပ်စု	၀. ၀၁၃၀	၀. ၀၀၂၅	၀. ၀၀၁၆	အနိမ့်
၂၁	လောင်းဒုံ ကျေးရွာအုပ်စု	၀. ၁၀၆၂	၀. ၀၄၄၄	၀. ၀၃၇၀	အနိမ့်
၂၂	လိပ်ရ ကျေးရွာအုပ်စု	၀. ၀၇၀၄	၀. ၀၂၁၇	၀. ၀၁၂၃	အနိမ့်
၂၃	မီးတိုက် ကျေးရွာအုပ်စု	၀. ၀၀၀၀	၀. ၀၀၀၀	၀. ၀၀၀၀	အနိမ့်
၂၄	မင်းကြီးကျေးရွာအုပ်စု	၀. ၀၆၀၈	၀. ၀၂၀၈	၀. ၀၁၄၅	အမြင့်
၂၅	မြင်းလွတ် ကျေးရွာအုပ်စု	၀. ၀၉၄၅	၀. ၀၃၅၂	၀. ၀၂၄၀	အနိမ့်
၂၆	မြို့မချောင်း ကျေးရွာအုပ်စု	၀. ၀၁၃၁	၀. ၀၀၀၄	၀. ၀၀၀၀	အနိမ့်
၂၇	မြို့သစ် ကျေးရွာအုပ်စု	၀. ၁၀၃၅	၀. ၀၄၇၉	၀. ၀၃၉၄	အနိမ့်
၂၈	မြို့သူကြီး ကျေးရွာအုပ်စု	၀. ၂၆၂၃	၀. ၁၀၃၉	၀. ၀၆၂၅	အနိမ့်
၂၉	နန်းရာကိုင်း ကျေးရွာအုပ်စု	၀. ၀၆၈၈	၀. ၀၂၇၈	၀. ၀၂၀၉	အနိမ့်
၃၀	ငါးရန်ချောင်း	၀. ၁၃၉၈	၀. ၀၄၃၄	၀. ၀၂၈၅	အလယ်အလတ်
၃၁	ငါးစားကြား	၀. ၀၂၇၈	၀. ၀၀၆၀	၀. ၀၀၀၉	အလယ်အလတ်
၃၅	ပဒါကာရွာသစ်ကျေးရွာအုပ်စု	၀. ၀၄၃၁	၀. ၀၉၄၅	၀. ၀၀၀၀	အလယ်အလတ်

၄၁	တမန်းသား	၀. ၀၂၀၈	၀. ၀၆၂၅	၀. ၀၂၄၀	အလယ်အလတ်
၄၄	သံဒါး	၀. ၂၁၆၂	၀. ၀၇၃၄	၀. ၀၂၀၂	အလယ်အလတ်
၄၅	သစ်တုံးနားခွဆုံ	၀. ၁၁၇၄	၀. ၀၄၂၂	၀. ၀၂၈၉	အလယ်အလတ်
၄၆	ဦးဒေါင်း	၀. ၀၈၄၁	၀. ၀၂၇၁	၀. ၀၁၅၀	အနိမ့်
၄၇	ဦးရှည်ကျ	၀. ၀၇၁၉	၀. ၀၂၆၂	၀. ၀၁၉၄	အနိမ့်
၄၈	မောင်တော	၀. ၀၄၂၁	၀. ၀၁၁၇	၀. ၀၀၈၅	အနိမ့်
၄၉	ဝက်ကျိန်း	၀. ၂၀၄၂	၀. ၀၈၁၃	၀. ၀၅၈၈	အနိမ့်
၅၀	ရေမျက်တောင်	၀. ၀၉၀၈	၀. ၀၃၈၈	၀. ၀၂၈၃	အနိမ့်
၅၁	ရေနောက်ငါးသား	၀. ၀၂၃၉	၀. ၀၁၂၂	၀. ၀၁၂၃	အနိမ့်
၅၂	ရဲအောင်စံရဖွေ	၀. ၂၁၆၂	၀. ၀၇၃၄	၀. ၀၄၇၁	အနိမ့်
၅၃	ဂေါ်ဒုသာရ (ရွာသစ်ကေ)	၀. ၁၇၅၀	၀. ၀၇၀၈	၀. ၀၄၇၆	အနိမ့်
၅၄	ဇော်မတက်	၀. ၀၄၃၁	၀. ၀၂၀၃	၀. ၀၂၀၂	အနိမ့်
စုစုပေါင်း/ပျမ်းမျှ		၃. ၅၄၉၃	၁. ၄၈၀၁	၁. ၁၈၉	အနိမ့်

နောက်ဆက်တွဲ (၁၂) ကျေးရွာအုပ်စုအလိုက် ဆိုင်ကလုန်း ထိခိုက်ခံရလွယ်မှုအခြေအနေပြဇယား မိုင်(၅၀-၁၀၀) အတွင်းဖြစ်စဉ်

စဉ်	ကျေးရွာအုပ်စုအမည်	ထိခိုက်ခံရလွယ်သော နယ်မြေအညွှန်းကိန်း	သက်ရောက်ခံနိုင်ခြေရှိသော လူဦး ရေ	သက်ရောက်ခံ နိုင်ခြေရှိသော အိမ်ခြေအရေအတွက်	ကုန်ထုတ်လုပ်မှု			သဘာဝပတ်ဝန်းကျင်
					စပါးခင်းများ	လယ်ယာများ	ငါးလုပ်ငန်းများ	
၁	ဒုချီးရာတန်းကျေးရွာအုပ်စု	အနိမ့်	၁၀	၁	၀. ၀၀၅၁	၀. ၀၀၀၀	၀. ၀၆	၀. ၀၁၂၉
၂	ဒုချီးညောင်ပင်ကြီးကျေးရွာအုပ်စု	အနိမ့်	၂၇	၃	၀. ၀၀၉၀	၀. ၀၀၀၀	၀. ၂၁	၀. ၀၁၀၇
၃	ပညောင်ပင်ကြီးကျေးရွာအုပ်စု	အလယ်အလတ်	၅၃	၄	၀. ၀၂၁၈	၀. ၀၀၀၀	၂. ၉၉	၀. ၀၃၂၀
၄	အထက်ပြူးမကျေးရွာအုပ်စု	အလယ်အလတ်	၂၉	၃	၀. ၀၀၈၃	၀. ၀၀၀၀	၀. ၀၆	၀. ၀၀၁၅
၅	အလယ်သံကျော်ကျေးရွာအုပ်စု	အလယ်အလတ်	၁၂၅	၁၃	၀. ၀၃၃၉	၀. ၀၀၀၀	၀. ၂၇	၀. ၀၁၁၇
၆	အောင်ဇံကျေးရွာအုပ်စု	အနိမ့်	၀	၀	၀. ၀၁၄၉	၀. ၀၀၂၀	၀. ၀၀	၀. ၀၅၉၆
၇	ခြံပြင်ကျေးရွာအုပ်စု	အလယ်အလတ်	၂	၀	၀. ၀၁၄၇	၀. ၀၀၀၀	၀. ၁၁	၀. ၀၁၂၇
၈	ဒါးကြီးဇာကျေးရွာအုပ်စု	အနိမ့်	၅၁	၄	၀. ၀၂၅၆	၀. ၀၀၀၀	၀. ၀၁	၀. ၀၀၀၉
၉	ဒိုးတန်းကျေးရွာအုပ်စု	အနိမ့်	၆၀	၆	၀. ၀၁၆၃	၀. ၀၀၀၀	၀. ၁၅	၀. ၀၀၄၁
၁၀	ဒုန်းပိုက်	အနိမ့်	၂၇	၂	၀. ၀၀၅၅	၀. ၀၀၀၀	၀. ၀၀	၀. ၀၈၇
၁၁	ဂေါ်ဒူသာရ(ရွာသစ်ကေ)	အနိမ့်	၂၀	၂	၀. ၀၀၅၂	၀. ၀၀၀၀	၀. ၂၇	၀. ၀၁၀၈
၁၂	လှဖိုးခေါင်ကျေးရွာအုပ်စု	အနိမ့်	၅	၀	၀. ၀၀၃၆	၀. ၀၀၀၀	၀. ၀၂	၀. ၀၀၀၉
၁၃	လှိုင်သီးကျေးရွာအုပ်စု	အနိမ့်	၄၁	၄	၀. ၀၄၀၆	၀. ၀၀၀၇	၀. ၀၀	၀. ၀၄၂၆
၁၄	ဖားဝပ်ချောင်းကျေးရွာအုပ်စု	အနိမ့်	၁၁	၁	၀. ၀၀၃၄	၀. ၀၀၀၀	၀. ၀၀	၀. ၀၀၆၂
၁၅	အင်ဒူလာကျေးရွာအုပ်စု	အနိမ့်	၃	၀	၀. ၀၀၀၃	၀. ၀၀၄၂	၀. ၀၀	၀. ၀၃၂၆
၁၆	အင်ဒင်	အနိမ့်	၃၅	၄	၀. ၀၁၉၆	၀. ၀၀၀၀	၀. ၀၄	၀. ၀၁၇၈
၁၇	ကညင်တန်းကျေးရွာအုပ်စု	အလယ်အလတ်	၉	၁	၀. ၀၀၃၄	၀. ၀၀၀၀	၀. ၂၂	၀. ၀၀၃၄
၁၈	ကညင်တန်း(မြို့မ)ကျေးရွာအုပ်စု	အလယ်အလတ်	၄၅၁	၆၈	၀. ၀၇၀၆	၀. ၀၀၀၀	၀. ၇၀	၀. ၀၈၈၉

၁၉	ကညင်တောကျေးရွာအုပ်စု	အနိမ့်	၄၅	၅	၀. ၀၁၈၄	၀. ၀၀၀၀	၀. ၂၀	၀. ၀၀၄၄
၂၀	ကန်ပူး	အလယ်အလတ်	၆	၀	၀. ၀၀၂၈	၀. ၀၀၀၀	၀. ၀၂	၀. ၀၀၆၉
၂၁	ကာလာဒေးဖက်ကျေးရွာအုပ်စု	အလယ်အလတ်	၂	၀	၀. ၀၀၀၈	၀. ၀၀၀၈	၀. ၀၀	၀. ၀၃၀၃
၂၂	ကပ္ပကောင်းကျေးရွာအုပ်စု	အလယ်အလတ်	၁၆	၁	၀. ၀၂၀၈	၀. ၀၀၀၀	၀. ၀၀	၀. ၀၀၇၂
၂၃	ခမောင်းဆိပ်ကျေးရွာအုပ်စု	အနိမ့်	၀	၀	၀. ၀၀၉၂	၀. ၀၀၀၁	၀. ၀၀	၀. ၀၂၇၄
၂၄	ကွမ်းသီးပင်	အလယ်အလတ်	၈၇	၈	၀. ၀၂၂၉	၀. ၀၀၀၀	၀. ၈၈	၀. ၀၄၅၂
၂၅	ကျားခေါင်းတောင်ကျေးရွာအုပ်စု	အလယ်အလတ်	၁၉	၂	၀. ၀၁၄၇	၀. ၀၀၀၀	၀. ၀၅	၀. ၀၀၂၆
၂၆	ကျောက်ချောင်းကျေးရွာအုပ်စု	အလယ်အလတ်	၄၆	၄	၀. ၀၅၂၂	၀. ၀၀၀၀	၀. ၁၁	၀. ၁၂၂၃
၂၇	ကျောက်လှေကားကျေးရွာအုပ်စု	အနိမ့်	၅၅	၆	၀. ၀၂၂၀	၀. ၀၀၀၀	၀. ၀၂	၀. ၀၁၃၃
၂၈	ကျောက်ပန္နဲကျေးရွာအုပ်စု	အလယ်အလတ်	၇	၀	၀. ၀၀၁၁	၀. ၀၀၀၀	၀. ၀၁	၀. ၀၀၀၂
၂၉	ကျောက်ပြင်ဆိပ်ကျေးရွာအုပ်စု	အနိမ့်	၁၅	၁	၀. ၀၀၇၇	၀. ၀၀၀၀	၀. ၀၅	၀. ၀၀၂၆
၃၀	ကြောင်နဖေကျေးရွာအုပ်စု	အနိမ့်	၄	၀	၀. ၀၁၆၀	၀. ၀၀၀၀	၀. ၀၀	၀. ၀၃၄၆
၃၁	ကျောင်းတောင်ကျေးရွာအုပ်စု	အနိမ့်	၈	၀	၀. ၀၀၀၉	၀. ၀၀၀၀	၀. ၀၁	၀. ၀၁၁၅
၃၂	ကျီးကန်းပြင်ကျေးရွာအုပ်စု	အနိမ့်	၂၃	၂	၀. ၀၀၃၈	၀. ၀၀၀၀	၀. ၁၅	၀. ၀၁၀၄
၃၃	ကြိမ်းချောင်းကျေးရွာအုပ်စု	အလယ်အလတ်	၁၀	၁	၀. ၀၀၁၆	၀. ၀၀၀၀	၀. ၀၀	၀. ၀၀၃၆
၃၄	ကြက်ရိုးပြင်ကျေးရွာအုပ်စု	အနိမ့်	၆၆	၅	၀. ၀၁၄၃	၀. ၀၀၀၁	၀. ၁၄	၀. ၀၁၆၃
၃၅	ကျွန်းပေါက်ပြုစုကျေးရွာအုပ်စု	အနိမ့်	၃၀	၃	၀. ၀၀၉၄	၀. ၀၀၀၀	၀. ၀၁	၀. ၀၀၂၉
၃၆	ကျွန်းပေါက်ဆင်အိုးကျေးရွာအုပ်စု	အနိမ့်	၄	၀	၀. ၀၀၆၈	၀. ၀၀၀၀	၀. ၀၁	၀. ၀၀၉၇
၃၇	လောင်းဒုံကျေးရွာအုပ်စု	အနိမ့်	၄	၀	၀. ၀၁၄၁	၀. ၀၀၀၀	၀. ၀၄	၀. ၀၁၃၂
၃၈	လိပ်ရကျေးရွာအုပ်စု	အလယ်အလတ်	၅၉	၆	၀. ၀၂၆၇	၀. ၀၀၀၀	၀. ၂၁	၀. ၀၂၆၄
၃၉	မောင်နှမကျေးရွာအုပ်စု	အနိမ့်	၂၃	၂	၀. ၀၁၀၈	၀. ၀၀၀၁	၀. ၃၁	၀. ၀၁၃၇
၄၀	မောင်တော	အလယ်အလတ်	၀	၀	၀. ၀၀၈၀	၀. ၀၀၀၀	၀. ၀၀	၀. ၀၀၃၁
၄၁	မီးတိုက်ကျေးရွာအုပ်စု	အလယ်အလတ်	၁	၀	၀. ၀၀၀၃	၀. ၀၀၀၀	၀. ၀၀	၀. ၀၀၃၁

၄၂	မင်္ဂလာကြီးကျေးရွာအုပ်စု	အလယ်အလတ်	၄၄	၅	၀. ၀၁၅၀	၀. ၀၀၀၀	၀. ၄၁	၀. ၀၁၂၄
၄၃	မင်းကြီးကျေးရွာအုပ်စု	အနိမ့်	၂၇	၃	၀. ၀၁၅၇	၀. ၀၀၀၀	၀. ၀၀	၀. ၀၀၃၅
၄၄	မြောချောင်းကျေးရွာအုပ်စု	အလယ်အလတ်	၂၆	၂	၀. ၀၁၃၀	၀. ၀၀၀၀	၀. ၀၀	၀. ၀၀၃၅
၄၅	မြောတောင်ကျေးရွာအုပ်စု	အနိမ့်	၅၅	၅	၀. ၀၀၈၄	၀. ၀၀၀၀	၀. ၀၄	၀. ၀၀၀၈
၄၆	မြင်းလွတ်	အလယ်အလတ်	၀	၀	၀. ၀၁၈၉	၀. ၀၀၀၀	၀. ၀၆	၀. ၀၅၅၂
၄၇	မြို့မိချောင်းကျေးရွာအုပ်စု	အလယ်အလတ်	၄၀	၃	၀. ၀၁၈၉	၀. ၀၀၀၀	၀. ၀၃	၀. ၀၀၁၂
၄၈	မြို့သစ်ကျေးရွာအုပ်စု	အနိမ့်	၀	၀	၀. ၀၀၅၂	၀. ၀၀၀၀	၀. ၀၁	၀. ၀၀၁၄
၄၉	မြို့သူကြီးကျေးရွာအုပ်စု	အနိမ့်	၃၆	၄	၀. ၀၁၂၉	၀. ၀၀၀၀	၀. ၀၄	၀. ၀၂၁၈
၅၀	မြို့ဦးကျေးရွာအုပ်စု	အနိမ့်	၅၂	၅	၀. ၀၀၈၁	၀. ၀၀၀၀	၀. ၀၉	၀. ၀၀၁၇
၅၁	နန်းရာကိုင်းကျေးရွာအုပ်စု	အနိမ့်	၇	၁	၀. ၀၁၁၃	၀. ၀၀၀၀	၀. ၀၀	၀. ၀၁၃၉
၅၂	နတ်ချောင်းကျေးရွာအုပ်စု	အလယ်အလတ်	၁၂	၁	၀. ၀၁၁၀	၀. ၀၀၀၀	၀. ၀၀	၀. ၀၃၁၀
၅၃	ငါးခုရကျေးရွာအုပ်စု	အလယ်အလတ်	၉၆	၁၀	၀. ၀၁၁၁	၀. ၀၀၀၀	၀. ၃၀	၀. ၀၁၃၅
၅၄	ငါးရန်ချောင်းကျေးရွာအုပ်စု	အလယ်အလတ်	၃	၀	၀. ၀၀၇၆	၀. ၀၀၀၀	၀. ၀၀	၀. ၀၂၁၆
၅၅	ငန်းချောင်းကျေးရွာအုပ်စု	အလယ်အလတ်	၁၆	၁	၀. ၀၀၅၁	၀. ၀၀၀၀	၀. ၀၂	၀. ၀၀၆၄
၅၆	ငါးစာပြာကျေးရွာအုပ်စု	အလယ်အလတ်	၄၃	၃	၀. ၀၁၉၅	၀. ၀၀၀၃	၀. ၂၂	၀. ၀၁၈၁
၅၇	နွားရုံတောင်ကျေးရွာအုပ်စု	အလယ်အလတ်	၁၆	၂	၀. ၀၁၈၈	၀. ၀၀၀၃	၀. ၀၃	၀. ၀၁၆၀
၅၈	ညောင်ချောင်းကျေးရွာအုပ်စု	အလယ်အလတ်	၁၃	၁	၀. ၀၀၄၁	၀. ၀၀၀၀	၀. ၀၁	၀. ၀၀၆၄
၅၉	ပဒကားရွာသစ်ကျေးရွာအုပ်စု	အလယ်အလတ်	၆	၀	၀. ၀၀၃၀	၀. ၀၀၀၀	၀. ၀၀	၀. ၀၀၇၄
၆၀	ပဒင်ကျေးရွာအုပ်စု	အလယ်အလတ်	၄၅	၅	၀. ၀၀၉၃	၀. ၀၀၀၀	၀. ၁၁	၀. ၀၀၆၈
၆၁	ပန်းတောပြင်ကျေးရွာအုပ်စု	အနိမ့်	၃၅	၄	၀. ၀၁၈၄	၀. ၀၀၀၀	၀. ၀၅	၀. ၀၁၀၈
၆၂	ပေါင်းဇားကျေးရွာအုပ်စု	အလယ်အလတ်	၂၅	၃	၀. ၀၁၂၃	၀. ၀၀၀၀	၀. ၁၆	၀. ၀၀၅၁
၆၃	ပွင့်ဖြူချောင်းကျေးရွာအုပ်စု	အနိမ့်	၁၃	၁	၀. ၀၀၈၁	၀. ၀၀၀၀	၀. ၀၂	၀. ၀၀၃၄
၆၄	ပြုံးမကာညင်တန်းကျေးရွာအုပ်စု	အလယ်အလတ်	၂၃	၂	၀. ၀၀၈၉	၀. ၀၀၀၀	၀. ၂၅	၀. ၀၁၇၈
၆၅	စံပွယ်ကုံးကျေးရွာအုပ်စု	အနိမ့်	၂၀	၁	၀. ၀၂၈၁	၀. ၀၀၀၀	၀. ၀၅	၀. ၀၁၀၆
၆၆	စံကားပင်ရင်ကျေးရွာအုပ်စု	အလယ်အလတ်	၃	၀	၀. ၀၁၀၀	၀. ၀၀၀၀	၀. ၀၀	၀. ၀၁၈၅

၆၇	ရွှေစားကျေးရွာအုပ်စု	အလယ်အလတ်	၁၅၀	၁၈	၀. ၀၂၅၂	၀. ၀၀၀၀	၀. ၄၉	၀. ၀၁၆၅
၆၈	တမန်းသားကျေးရွာအုပ်စု	အလယ်အလတ်	၂၀	၂	၀. ၀၀၉၂	၀. ၀၀၀၀	၀. ၀၀	၀. ၀၁၁၀
၆၉	တပ်ချောင်းကျေးရွာအုပ်စု	အလယ်အလတ်	၀	၀	၀. ၀၀၀၀	၀. ၀၀၀၀	၀. ၀၀	၀. ၀၀၄၈
၇၀	တပ်ဦးချောင်းကျေးရွာအုပ်စု	အနိမ့်	၂၈	၃	၀. ၀၁၀၇	၀. ၀၀၀၀	၀. ၀၃	၀. ၀၁၂၈
၇၁	တောင်ပြိုလက်ရာကျေးရွာအုပ်စု	အလယ်အလတ်	၁၂	၁	၀. ၀၄၁၁	၀. ၀၀၀၀	၀. ၀၀	၀. ၀၂၈၃
၇၂	သပြေတောကျေးရွာအုပ်စု	အလယ်အလတ်	၃၅	၃	၀. ၀၁၅၅	၀. ၀၀၀၀	၀. ၀၀	၀. ၀၀၃၃
၇၃	သဝင်ချောင်းကျေးရွာအုပ်စု	အလယ်အလတ်	၃၂	၃	၀. ၀၁၇၀	၀. ၀၀၀၀	၀. ၁၁	၀. ၀၃၄၁
၇၄	သရေကုန်တန်းကျေးရွာအုပ်စု	အနိမ့်	၂၂	၂	၀. ၀၀၇၅	၀. ၀၀၀၀	၀. ၂၉	၀. ၀၁၆၀
၇၅	သရက်အုပ်ကျေးရွာအုပ်စု	အလယ်အလတ်	၅၈	၅	၀. ၀၂၃၇	၀. ၀၀၀၀	၀. ၆၈	၀. ၀၁၅၃
၇၆	သွါးကျေးရွာအုပ်စု	အနိမ့်	၁၂	၁	၀. ၀၀၄၆	၀. ၀၀၀၀	၀. ၀၁	၀. ၀၀၀၃
၇၇	သဲချောင်းကျေးရွာအုပ်စု	အနိမ့်	၁၀	၁	၀. ၀၀၅၈	၀. ၀၀၀၀	၀. ၀၀	၀. ၀၁၃၄
၇၈	သက်ကိုင်ညှာကျေးရွာအုပ်စု	အနိမ့်	၁၂	၁	၀. ၀၀၇၀	၀. ၀၀၀၀	၀. ၀၀	၀. ၀၀၀၉
၇၉	သက္ကေပြင်ကျေးရွာအုပ်စု	အနိမ့်	၂၆	၁	၀. ၀၀၄၇	၀. ၀၀၀၀	၀. ၀၀	၀. ၀၀၉၂
၈၀	သီဟိုဠ်ကျွန်းကျေးရွာအုပ်စု	အနိမ့်	၃၄	၄	၀. ၀၁၆၄	၀. ၀၀၀၀	၀. ၃၃	၀. ၀၁၉၁
၈၁	သဘော်ကွေကျေးရွာအုပ်စု	အလယ်အလတ်	၂၆	၂	၀. ၀၂၉၂	၀. ၀၀၀၀	၀. ၀၀	၀. ၀၂၅၇
၈၂	သစ်တုံးနားခွဆုံကျေးရွာအုပ်စု	အလယ်အလတ်	၁၆	၁	၀. ၀၀၂၅	၀. ၀၀၀၀	၀. ၀၀	၀. ၀၁၄၈
၈၃	သူဦးလာကျေးရွာအုပ်စု	အနိမ့်	၃၆	၄	၀. ၀၁၁၂	၀. ၀၀၀၀	၀. ၀၃	၀. ၀၀၁၉
၈၄	ဥဒေါင်းကျေးရွာအုပ်စု	အနိမ့်	၇၈	၈	၀. ၀၂၆၀	၀. ၀၀၀၀	၀. ၀၆	၀. ၀၁၁၆
၈၅	ဦရှည်ကျေးရွာအုပ်စု	အနိမ့်	၃၉	၄	၀. ၀၀၈၄	၀. ၀၀၀၀	၀. ၀၂	၀. ၀၀၂၅
၈၆	ဝါးချကျေးရွာအုပ်စု	အနိမ့်	၃	၀	၀. ၀၀၁၄	၀. ၀၀၀၀	၀. ၀၀	၀. ၀၀၃၈
၈၇	ဝက်ကြိမ်းကျေးရွာအုပ်စု	အနိမ့်	၄	၀	၀. ၀၀၅၀	၀. ၀၀၀၀	၀. ၀၀	၀. ၀၁၂၆
၈၈	ရေခပ်ချောင်းဝှေ့ကျေးရွာအုပ်စု	အနိမ့်	၅၁	၆	၀. ၀၂၂၇	၀. ၀၀၀၀	၀. ၁၅	၀. ၀၀၆၇
၈၉	ရေမျက်တောင်ကျေးရွာအုပ်စု	အနိမ့်	၁၄	၁	၀. ၀၁၆၉	၀. ၀၀၀၀	၀. ၁၂	၀. ၀၀၃၆

၉၀	ရေနောက်နဂါးသာကျေးရွာအုပ်စု	အလယ်အလတ်	၁၃	၁	၀. ၀၀၃၅	၀. ၀၀၀၀	၀. ၀၀	၀. ၀၀၄၈
၉၁	ရေတွင်းကျွန်းကျေးရွာအုပ်စု	အလယ်အလတ်	၁၉	၂	၀. ၀၀၅၇	၀. ၀၀၀၀	၀. ၀၂	၀. ၀၀၇၇
၉၂	ရေတွင်းပြင်ကျေးရွာအုပ်စု	အနိမ့်	၄	၀	၀. ၀၀၁၅	၀. ၀၀၀၀	၀. ၀၂	၀. ၀၀၀၈
၉၃	ရဲအောင်စံရဖွေကျေးရွာအုပ်စု	အနိမ့်	၆	၀	၀. ၀၀၀၆	၀. ၀၀၀၁	၀. ၀၀	၀. ၀၁၆၅
၉၄	ရွက်ညှိတောင်ကျေးရွာအုပ်စု	အလယ်အလတ်	၃၃	၃	၀. ၀၁၀၁	၀. ၀၀၀၀	၁. ၂၄	၀. ၀၁၄၆
၉၅	ဇော်မတက်ကျေးရွာအုပ်စု	အလယ်အလတ်	၈	၀	၀. ၀၀၆၀	၀. ၀၀၀၀	၀. ၁၂	၀. ၀၁၇၅
၉၆	ဇီးပင်ကျေးရွာအုပ်စု	အလယ်အလတ်	၂၈	၃	၀. ၀၁၇၃	၀. ၀၀၀၀	၀. ၀၆	၀. ၀၀၆၈
၉၇	ဇင်ပိုင်ညာကျေးရွာအုပ်စု	အလယ်အလတ်	၉၃	၉	၀. ၀၂၂၄	၀. ၀၀၀၀	၀. ၂၆	၀. ၀၀၁၄
စုစုပေါင်း/ပျမ်းမျှ		အလယ်အလတ်	၃၀၆၇	၃၁၃	၁. ၂၆၈၆	၀. ၀၀၈၇	၁၃. ၂၇	၁. ၄၉၄၃

နောက်ဆက်တွဲ (၁၃) ကျေးရွာအုပ်စုအလိုက် ဆိုင်ကလုန်း ထိခိုက်ခံရလွယ်မှုအခြေအနေပြဇယား မိုင်(၁၀၀) အတွင်းဖြစ်စဉ်

စဉ်	ကျေးရွာအုပ်စုအမည်	ထိခိုက်ခံရလွယ်သော နယ်မြေအညွှန်းကိန်း	သက်ရောက်ခံနိုင်ခြေရှိသော လူဦးရေ	သက်ရောက်ခံနိုင်ခြေရှိသော အိမ်ခြေအရေအတွက်	ကုန်ထုတ်လုပ်မှု			သဘာဝပတ်ဝန်းကျင်
					စပါးခင်းများ	လယ်ယာများ	ငါးလုပ်ငန်းများ	
၁	ဒုချီးရာတန်းကျေးရွာအုပ်စု	အလယ်အလတ်	၆၀၂	၂	၀. ၃၀၅၆၀၂	၀	၂. ၅၀	၀. ၇၆၉၀၈၂
၂	ဒုညောင်ပင်ကြီးကျေးရွာအုပ်စု	အမြင့်	၁၉၂၇	၇	၀. ၆၂၉၀၉၁	၀	၁၂. ၆၁	၀. ၇၅၀၇၇၁
၃	ပညောင်ပင်ကြီးကျေးရွာအုပ်စု	အမြင့်	၂၉၀၆	၉	၁. ၁၇၈၉၄၄	၀	၁၉၂. ၇၄	၁. ၇၃၁၉၈၂
၄	အထက်ပြူးမကျေးရွာအုပ်စု	အမြင့်	၁၅၉၆	၀	၀. ၄၅၇၄၉၇	၀	၂. ၆၂	၀. ၀၈၄၄၁၃
၅	အလယ်သံကျော်ကျေးရွာအုပ်စု	အမြင့်	၆၅၉၀	၁၁၃	၁. ၇၇၄၈၆၁	၀	၁၉. ၁၃	၀. ၆၁၅၀၂၉
၆	အောင်ဇံကျေးရွာအုပ်စု	အမြင့်	၃၅	၀	၀. ၇၉၅၅၈၁	၀. ၁၀၄၀၁၆	၀. ၀၀	၃. ၁၇၃၉၂၇
၇	ခြံပြင်ကျေးရွာအုပ်စု	အမြင့်	၁၃၂	၂	၀. ၇၄၄၉၄၃	၀	၄. ၆၇	၀. ၆၄၅၀၃၇
၈	ဒါးကြီးဇာကျေးရွာအုပ်စု	အမြင့်	၂၈၁၀	၄	၁. ၄၀၅၄၄၂	၀	၀. ၅၆	၀. ၀၄၉၁၇၄
၉	ဒိုးတန်းကျေးရွာအုပ်စု	အမြင့်	၂၉၀၅	၂	၀. ၇၈၁၈၅၆	၀	၆. ၆၇	၀. ၁၉၆၈၀၆
၁၀	ဒုန်းပိုက်	အမြင့်	၁၃၃၃	၁	၀. ၂၇၁၂၈၅	၀. ၀၀၀၃၂၃	၀. ၀၀	၀. ၄၂၉၆၉၅
၁၁	ဂေါ်ဒုသာရ(ရွာသစ်ကေ)	အမြင့်	၁၃၀၂	၁	၀. ၃၃၆၉၄၂	၀	၁၃. ၇၄	၀. ၆၉၃၈၉၈
၁၂	လှဖိုးခေါင်ကျေးရွာအုပ်စု	အမြင့်	၃၆၃	၀	၀. ၂၂၅၂၄၆	၀	၀. ၉၂	၀. ၀၅၈၀၈
၁၃	လှိုင်သီးကျေးရွာအုပ်စု	အမြင့်	၂၃၃၃	၂၂	၂. ၂၉၈၂၉၂	၀. ၀၄၂၃၃၁	၀. ၀၀	၂. ၄၀၉၅၈၂
၁၄	ဖားဝပ်ချောင်းကျေးရွာအုပ်စု	အလယ်အလတ်	၇၄၉	၁	၀. ၂၂၉၀၁၄	၀. ၀၀၀၇၁၄	၀. ၀၀	၀. ၄၁၉၁၁၈
၁၅	အင်ဒုလာကျေးရွာအုပ်စု	အလယ်အလတ်	၂၁၂	၀	၀. ၀၁၈၆၇၁	၀. ၂၂၃၈၄၇	၀. ၀၀	၁. ၇၄၇၆၁၃
၁၆	အင်ဒင်	အမြင့်	၂၂၃၂	၃၇	၁. ၂၃၁၅၇၈	၀	၅. ၄၈	၁. ၁၁၆၈၆၇
၁၇	ကညင်တန်းကျေးရွာအုပ်စု	အမြင့်	၅၁၁	၁	၀. ၁၇၈၁၆၃	၀	၁၄. ၃၄	၀. ၁၇၃၈၅
၁၈	ကညင်တန်း(မြို့မ)ကျေးရွာအုပ်စု	အမြင့်	၂၂၇၈	၈၃၉	၃. ၅၆၄၇၈၉	၀	၄၂. ၆၂	၄. ၄၈၉၅၉၉
၁၉	ကညင်တောကျေးရွာအုပ်စု	အမြင့်	၂၃၈၂	၈	၀. ၉၅၅၁၆၈	၀	၉. ၃၃	၀. ၂၂၇၆၆၈

၂၀	ကန်ပူး	အမြင့်	၅၄၂	၀	၀. ၂၁၆၂၉၄	၀	၀. ၆၈	၀. ၅၄၄၂၇
၂၁	ကာလာဒေးဖက်ကျေးရွာအုပ်စု	အမြင့်	၁၄၆	၀	၀. ၀၅၅၆၆	၀. ၀၄၉၄၅၂	၀. ၀၀	၁. ၉၈၅၆၃၆
၂၂	ကပ္ပကောင်းကျေးရွာအုပ်စု	အမြင့်	၉၀၅	၁	၁. ၁၂၁၇၁	၀	၀. ၀၀	၀. ၃၈၆၅၃
၂၃	ခမောင်းဆိပ်ကျေးရွာအုပ်စု	အမြင့်	၀	၀	၀. ၅၃၇၃၉၃	၀. ၀၀၅၉၅၁	၀. ၀၀	၁. ၆၀၄၀၁၇
၂၄	ကွမ်းသီးပင်	အလယ်အလတ်	၄၈၄၈	၁၁၉	၁. ၂၆၅၂၃၈	၀	၄၁. ၁၃	၂. ၄၉၇၄၀၁
၂၅	ကျားခေါင်းတောင်ကျေးရွာအုပ်စု	အလယ်အလတ်	၁၀၅၀	၀	၀. ၇၉၅၃၃	၀	၂. ၄၇	၀. ၁၄၁၈၁၈
၂၆	ကျောက်ချောင်းကျေးရွာအုပ်စု	အလယ်အလတ်	၃၀၆၈	၆၀	၃. ၄၅၄၁၂၆	၀	၄. ၅၂	၈. ၀၈၉၅၁၆
၂၇	ကျောက်လှေကားကျေးရွာအုပ်စု	အမြင့်	၃၁၄၅	၉	၁. ၂၃၇၃၉၅	၀	၁. ၁၅	၀. ၇၄၇၈၁၃
၂၈	ကျောက်ပန္နဲကျေးရွာအုပ်စု	အမြင့်	၄၉၄	၀	၀. ၀၇၁၉၈	၀	၀. ၂၉	၀. ၀၀၉၉၈၉
၂၉	ကျောက်ပြင်ဆိပ်ကျေးရွာအုပ်စု	အမြင့်	၈၇၅	၀	၀. ၄၄၂၀၃၂	၀	၁. ၃၃	၀. ၁၅၁၅၄၇
၃၀	ကြောင်နဖေကျေးရွာအုပ်စု	အမြင့်	၂၅၀	၁	၀. ၈၄၂၂၄	၀	၀. ၀၀	၁. ၈၁၆၆၀၃
၃၁	ကျောင်းတောင်ကျေးရွာအုပ်စု	အမြင့်	၆၃၅	၀	၀. ၀၆၆၈၇၃	၀. ၀၀၂၆၅	၀. ၃၇	၀. ၈၇၇၉၈၃
၃၂	ကျီးကန်းပြင်ကျေးရွာအုပ်စု	အမြင့်	၁၅၉၂	၃	၀. ၂၆၀၆၁၆	၀	၆. ၇၈	၀. ၇၀၄၃၉၂
၃၃	ကြိမ်းချောင်းကျေးရွာအုပ်စု	အမြင့်	၇၅၀	၀	၀. ၁၁၁၀၀၂	၀. ၀၀၀၄၁	၀. ၀၀	၀. ၂၅၃၀၇၈
၃၄	ကြက်ရိုးပြင်ကျေးရွာအုပ်စု	အမြင့်	၃၈၉၇	၁၁	၀. ၈၃၇၀၃၁	၀. ၀၀၄၇၆	၆. ၇၅	၀. ၉၄၉၁၂၈
၃၅	ကျွန်းပေါက်ပြုစုကျေးရွာအုပ်စု	အမြင့်	၁၉၀၃	၂	၀. ၅၈၀၃၅၉	၀	၀. ၂၈	၀. ၁၇၈၈၁၆
၃၆	ကျွန်းပေါက်ဆင်အိုးကျေးရွာအုပ်စု	အလယ်အလတ်	၂၅၅	၀	၀. ၄၀၈၅၆၄	၀	၀. ၂၉	၀. ၅၈၁၉၄
၃၇	လောင်းဒုံကျေးရွာအုပ်စု	အလယ်အလတ်	၂၇၅	၁	၀. ၉၁၀၈၀၇	၀. ၀၀၀၈၄၁	၁. ၈၉	၀. ၈၅၆၇၉၉
၃၈	လိပ်ရကျေးရွာအုပ်စု	အလယ်အလတ်	၃၂၀၄	၅၀	၁. ၄၄၂၄၆၅	၀	၁၀. ၄၇	၁. ၄၂၆၂၄၁
၃၉	မောင်နှမကျေးရွာအုပ်စု	အလယ်အလတ်	၁၃၇၇	၄	၀. ၆၄၂၀၆	၀. ၀၀၃၄၃၇	၁၆. ၁၈	၀. ၈၁၄၈၆၂
၄၀	မောင်တော	အလယ်အလတ်	၀	၀	၀. ၅၁၄၈၂	၀	၀. ၀၀	၀. ၁၉၇၀၄
၄၁	မီးတိုက်ကျေးရွာအုပ်စု	အမြင့်	၁၃၅	၀	၀. ၀၄၀၁၂၂	၀	၀. ၀၀	၀. ၃၈၄၅၅
၄၂	မင်္ဂလာကြီးကျေးရွာအုပ်စု	အလယ်အလတ်	၂၃၈၂	၁၈	၀. ၈၀၅၂၀၈	၀	၁၇. ၇၆	၀. ၆၆၅၅၀၇

၄၃	မင်းကြီးကျေးရွာအုပ်စု	အမြင့်	၁၅၂၇	၀	၀. ၈၆၅၇၇၈	၀	၀. ၀၀	၀. ၁၉၄၀၈၃
၄၄	မြောချောင်းကျေးရွာအုပ်စု	အမြင့်	၁၂၉၃	၀	၀. ၆၄၅၅၇၅	၀	၀. ၁၁	၀. ၁၇၄၂၉၅
၄၅	မြောတောင်ကျေးရွာအုပ်စု	အမြင့်	၃၆၂၆	၃	၀. ၅၄၂၈၁၆	၀	၁. ၈၇	၀. ၀၅၁၃၆၈
၄၆	မြင်းလွတ်	အမြင့်	၀	၀	၁. ၃၀၁၆၄၈	၀	၁၆. ၇၆	၃. ၇၉၄၁၇၂
၄၇	မြို့မိချောင်းကျေးရွာအုပ်စု	အမြင့်	၂၃၀၃	၁	၁. ၀၇၄၀၈၉	၀	၁. ၆၈	၀. ၀၆၈၈၆၆
၄၈	မြို့သစ်ကျေးရွာအုပ်စု	အမြင့်	၆၅	၀	၀. ၃၉၉၃၂၆	၀	၀. ၃၉	၀. ၁၀၈၄၁၂
၄၉	မြို့သူကြီးကျေးရွာအုပ်စု	အလယ်အလတ်	၁၉၀၀	၁၂	၀. ၆၆၂၅၈	၀	၁. ၅၁	၁. ၁၂၃၁၅၄
၅၀	မြို့ဦးကျေးရွာအုပ်စု	အလယ်အလတ်	၂၉၉၃	၂	၀. ၄၆၅၁၆၆	၀	၃. ၆၆	၀. ၀၉၇၂၆၅
၅၁	နန်းရာကိုင်းကျေးရွာအုပ်စု	အလယ်အလတ်	၄၁၁	၀	၀. ၆၀၄၁၆၁	၀. ၀၀၁၀၈၁	၀. ၀၀	၀. ၇၄၂၃၆
၅၂	နတ်ချောင်းကျေးရွာအုပ်စု	အလယ်အလတ်	၇၉၇	၈	၀. ၆၇၄၁၇၁	၀. ၀၀၁၄၂၅	၀. ၀၀	၁. ၉၀၂၉၂၁
၅၃	ငါးခူရကျေးရွာအုပ်စု	အလယ်အလတ်	၄၈၈၅	၂၆	၀. ၅၆၆၂၄၁	၀	၁၂. ၅၈	၀. ၆၈၇၆၈၂
၅၄	ငါးရန့်ချောင်းကျေးရွာအုပ်စု	အမြင့်	၂၄၂	၁	၀. ၄၆၇၇၅	၀	၀. ၀၀	၁. ၃၂၇၅၉၂
၅၅	ငန်းချောင်းကျေးရွာအုပ်စု	အမြင့်	၉၆၄	၀	၀. ၃၀၅၈၃	၀. ၀၀၁၅၃၄	၁. ၁၂	၀. ၃၈၅၂၅၁
၅၆	ငါးစာပြူကျေးရွာအုပ်စု	အမြင့်	၂၇၇၇	၂၃	၁. ၂၄၀၉၂၃	၀. ၀၁၇၂၂၉	၁၀. ၁၄	၁. ၁၅၅၃၄၂
၅၇	နွားရုံတောင်ကျေးရွာအုပ်စု	အမြင့်	၈၇၈	၂	၁. ၀၁၁၁၄၂	၀. ၀၁၆၆၈၉	၁. ၄၉	၀. ၈၆၃၇၅၂
၅၈	ညောင်ချောင်းကျေးရွာအုပ်စု	အမြင့်	၈၁၄	၀	၀. ၂၅၀၉၆၁	၀	၀. ၄၇	၀. ၃၈၇၁၂၃
၅၉	ပဒကားရွာသစ်ကျေးရွာအုပ်စု	အမြင့်	၃၉၅	၀	၀. ၁၈၀၉၂၈	၀. ၀၀၀၈၄၆	၀. ၀၀	၀. ၄၄၄၈၁၆
၆၀	ပဒင်ကျေးရွာအုပ်စု	အမြင့်	၃၃၄၅	၁၃	၀. ၆၇၇၇၁၅	၀	၁၁. ၉၅	၀. ၄၉၅၀၉၇
၆၁	ပန်းတောပြင်ကျေးရွာအုပ်စု	အမြင့်	၂၃၈၉	၂၆	၁. ၂၂၄၁၄၁	၀	၈. ၇၅	၀. ၇၁၈၄၁၈
၆၂	ပေါင်းဇားကျေးရွာအုပ်စု	အလယ်အလတ်	၁၄၁၄	၅	၀. ၆၉၂၈၀၂	၀	၆. ၄၇	၀. ၂၉၀၆၁၂
၆၃	ပွင့်ဖြူချောင်းကျေးရွာအုပ်စု	အမြင့်	၇၅၆	၀	၀. ၄၃၈၆၄၂	၀	၁. ၁၀	၀. ၁၈၃၇၀၆
၆၄	ပြူးမကာညင်တန်းကျေးရွာအုပ်စု	အလယ်အလတ်	၁၂၁၅	၅	၀. ၄၅၄၂၄၉	၀	၁၁. ၈၃	၀. ၉၁၃၃၄၇
၆၅	စံပွယ်ကုံးကျေးရွာအုပ်စု	အလယ်အလတ်	၁၀၅၂	၁	၁. ၄၇၁၁၈၅	၀	၂. ၃၃	၀. ၅၅၄၂၂၈
၆၆	စံကားပင်ရင်ကျေးရွာအုပ်စု	အလယ်အလတ်	၂၀၃	၀	၀. ၆၀၉၃၃၅	၀	၀. ၀၀	၁. ၁၃၄၇၃၃
၆၇	ရွှေစားကျေးရွာအုပ်စု	အမြင့်	၁၀၂၅၂	၂၁၃	၁. ၇၁၄၁၇၃	၀	၄၂. ၂၁	၁. ၁၂၀၉၇၉

၆၈	တမန်းသားကျေးရွာအုပ်စု	အနိမ့်	၁၃၀၆	၃	၀. ၅၇၄၃၄၃	၀	၀. ၀၀	၀. ၆၈၇၃၈၁
၆၉	တပ်ချောင်းကျေးရွာအုပ်စု	အမြင့်	၂၂	၀	၀. ၀၀၁၂၂၇	၀. ၀၀၄၅၀၁	၀. ၀၀	၀. ၆၇၁၃၈၉
၇၀	တပ်ဦးချောင်းကျေးရွာအုပ်စု	အနိမ့်	၁၈၄၀	၈	၀. ၆၉၉၆၀၂	၀	၁. ၈၇	၀. ၈၃၄၂၈၄
၇၁	တောင်ပြိုလက်ရာကျေးရွာအုပ်စု	အနိမ့်	၇၇၈	၅၃	၂. ၆၂၀၄၃	၀	၀. ၀၀	၁. ၈၀၄၅၉၈
၇၂	သပြေတောကျေးရွာအုပ်စု	အမြင့်	၂၀၅၅	၅	၀. ၈၉၂၁၀၁	၀	၀. ၀၀	၀. ၁၈၉၂၀၃
၇၃	သဝင်ချောင်းကျေးရွာအုပ်စု	အမြင့်	၁၉၀၁	၅၅	၀. ၉၉၃၁၁၉	၀	၁၅. ၁၅	၁. ၉၈၄၆၄
၇၄	သရေကုန်တန်းကျေးရွာအုပ်စု	အလယ်အလတ်	၁၄၃၂	၉	၀. ၄၈၇၁၀၈	၀	၁၃. ၉၀	၁. ၀၄၂၂၆၉
၇၅	သရက်အုပ်ကျေးရွာအုပ်စု	အလယ်အလတ်	၃၁၃၂	၃၆	၁. ၂၇၄၆၅၆	၀	၃၂. ၉၄	၀. ၈၂၅၉၃၂
၇၆	သံဒါးကျေးရွာအုပ်စု	အမြင့်	၁၁၂၇	၀	၀. ၄၀၆၃၆၉	၀	၀. ၄၀	၀. ၀၂၄၄၀၅
၇၇	သဲချောင်းကျေးရွာအုပ်စု	အမြင့်	၇၀၃	၁	၀. ၃၉၃၃၈၄	၀	၀. ၀၀	၀. ၉၁၂၃၆၂
၇၈	သက်ကိုင်းညွှာကျေးရွာအုပ်စု	အမြင့်	၇၉၁	၀	၀. ၄၅၆၁၆၅	၀	၀. ၀၀	၀. ၀၅၈၆၄၇
၇၉	သက္ကေပြင်ကျေးရွာအုပ်စု	အမြင့်	၁၃၃၈	၀	၀. ၂၃၆၃၅၁	၀. ၀၀၀၇၉၅	၀. ၀၀	၀. ၄၆၃၇၅၃
၈၀	သီဟိုဠ်ကျွန်းကျေးရွာအုပ်စု	အမြင့်	၁၉၂၈	၈	၀. ၉၁၀၉၈၇	၀	၁၆. ၀၁	၁. ၀၅၉၀၀၇
၈၁	သဘော်ကွေကျေးရွာအုပ်စု	အမြင့်	၁၅၉၂	၄၉	၁. ၇၇၄၅၂၅	၀	၀. ၇၀	၁. ၅၆၃၂၃၃
၈၂	သစ်တုံးနားခွဆုံကျေးရွာအုပ်စု	အမြင့်	၁၀၁၅	၁	၀. ၁၅၁၀၁၇	၀	၀. ၀၀	၀. ၉၀၇၅၀၉
၈၃	သူဦးလာကျေးရွာအုပ်စု	အမြင့်	၂၁၇၂	၄	၀. ၆၆၅၃၂၉	၀	၁. ၃၇	၀. ၁၁၁၇၉၃
၈၄	ဥဒေါင်းကျေးရွာအုပ်စု	အမြင့်	၄၃၂၈	၇၃	၁. ၄၃၆၄၇၉	၀	၄. ၁၆	၀. ၆၄၁၆၃၂
၈၅	ဦရှည်ကျေးရွာအုပ်စု	အလယ်အလတ်	၁၇၈၃	၀	၀. ၃၈၃၅၇	၀	၀. ၉၅	၀. ၁၁၄၇၁၂
၈၆	ဝါးချကျေးရွာအုပ်စု	အလယ်အလတ်	၂၃၁	၀	၀. ၁၁၀၆၉၁	၀	၀. ၁၂	၀. ၂၉၁၅၈၈
၈၇	ဝက်ကြိမ်းကျေးရွာအုပ်စု	အလယ်အလတ်	၂၈၀	၀	၀. ၂၈၇၉၃၃	၀. ၀၀၂၈၂၁	၀. ၀၀	၀. ၇၂၉၁၉၄
၈၈	ရေခပ်ချောင်းဝှဲဆုံကျေးရွာအုပ်စု	အလယ်အလတ်	၂၇၅၈	၃	၁. ၂၀၉၉၂	၀	၆. ၈၅	၀. ၃၅၅၈၇၅
၈၉	ရေမျက်တောင်ကျေးရွာအုပ်စု	အလယ်အလတ်	၇၉၁	၀	၀. ၈၉၉၃၇၈	၀	၅. ၆၄	၀. ၁၉၂၆၀၃
၉၀	ရေနောက်နဂါးသာကျေးရွာအုပ်စု	အလယ်အလတ်	၈၇၂	၀	၀. ၂၁၉၄၉	၀	၀. ၀၀	၀. ၂၉၈၉၅၈

၉၁	ရေတွင်းကျွန်းကျေးရွာအုပ်စု	အလယ်အလတ်	၉၈၈	၂	၀. ၂၉၄၄၉၄	၀	၀. ၇၃	၀. ၃၉၄၈၃၇
၉၂	ရေတွင်းမြင်ကျေးရွာအုပ်စု	အမြင့်	၄၉၆	၀	၀. ၁၅၂၉၉၅	၀	၁. ၁၄	၀. ၀၈၁၈၇၂
၉၃	ရဲအောင်စံရဖွေကျေးရွာအုပ်စု	အမြင့်	၄၉၈	၁	၀. ၀၄၈၂၀၃	၀. ၀၁၂၂၆၄	၀. ၀၀	၁. ၃၆၂၁၉၂
၉၄	ရွက်ညှိတောင်ကျေးရွာအုပ်စု	အလယ်အလတ်	၁၈၅၇	၁၄	၀. ၅၅၆၀၇၃	၀	၅၆. ၄၃	၀. ၇၉၈၈၅၁
၉၅	ဇော်မတက်ကျေးရွာအုပ်စု	အမြင့်	၅၇၆	၂	၀. ၃၉၀၄၈၅	၀	၅. ၃၈	၁. ၁၄၁၈၆
၉၆	ဇီးပင်ကျေးရွာအုပ်စု	အမြင့်	၁၅၆၀	၆	၀. ၉၄၂၇၁၂	၀	၁. ၈၆	၀. ၃၆၈၆၃၆
၉၇	ဇင်ပိုင်ညာကျေးရွာအုပ်စု	အမြင့်	၅၉၇၄	၃၆	၁. ၄၂၇၂၁၅	၀	၁၄. ၁၉	၀. ၀၉၁၁၅၈
စုစုပေါင်း/ပျမ်းမျှ		အမြင့်	၁၅၇၅၄၆	၂၀၃၈	၇၃. ၄၇၉၉၇	၀. ၄၉၇၉၁၇	၇၅၆. ၄၈	၈၄. ၅၇၁၆၁

နောက်ဆက်တွဲ (၁၄) ကျေးရွာအုပ်စုအလိုက် မီးဘေးထိခိုက်ခံရလွယ်မှုအခြေအနေပြဇယား

စဉ်	ကျေးရွာအုပ်စုအမည်	ထိခိုက်ခံရလွယ်သော နယ်မြေအညွှန်းကိန်း	သက်ရောက်ခံနိုင်ခြေရှိသော လူဦးရေ	သက်ရောက်ခံနိုင်ခြေရှိသော အိမ်ခြေအရေအတွက်	ကုန်ထုတ်လုပ်မှု		သဘာဝပတ်ဝန်းကျင်
					စပါးခင်းများ	လယ်ယာများ	
၁	ဒုချီးရာတန်းကျေးရွာအုပ်စု	အလယ်အလတ်	၄၉၇၁	၆၆၅	၂. ၅၂၀၃	၀. ၀၀၀၀	၆. ၃၄၂၅
၂	ဒုညောင်ပင်ကြီးကျေးရွာအုပ်စု	အနိမ့်	၁၃၂၁	၁၅၆	၀. ၄၃၁၂	၀. ၀၀၀၀	၀. ၅၁၄၆
၃	ပညောင်ပင်ကြီးကျေးရွာအုပ်စု	အနိမ့်	၁၈၃၂	၁၄၇	၀. ၇၄၃၃	၀. ၀၀၀၀	၁. ၀၉၁၉
၄	အထက်ပြူးမကျေးရွာအုပ်စု	အနိမ့်	၃၃၅၅	၃၄၈	၀. ၉၆၁၆	၀. ၀၀၀၀	၀. ၁၇၇၄
၅	အလယ်သံကျော်ကျေးရွာအုပ်စု	အနိမ့်	၁၀၄၅၆	၁၀၈၇	၂. ၈၁၅၈	၀. ၀၀၀၀	၀. ၉၇၅၇
၆	အောင်ဇံကျေးရွာအုပ်စု	အလယ်အလတ်	၁၃၁	၃၁	၂. ၈၉၈၂	၀. ၃၇၈၉	၁၁. ၅၆၂၃
၇	ခြံပြင်ကျေးရွာအုပ်စု	အနိမ့်	၂၀၇	၄၉	၁. ၁၆၃၁	၀. ၀၀၀၀	၁. ၀၀၇၁
၈	ဒါးကြီးဇာကျေးရွာအုပ်စု	အနိမ့်	၃၁၃၄	၂၅၈	၁. ၅၆၇၅	၀. ၀၀၀၀	၀. ၀၅၄၈
၉	ဒိုးတန်းကျေးရွာအုပ်စု	အနိမ့်	၆၇၆၅	၆၇၄	၁. ၈၂၀၇	၀. ၀၀၀၀	၀. ၄၅၈၃
၁၀	ဒုန်းပိုက်	အလယ်အလတ်	၉၇၁၂	၉၈၃	၁. ၉၇၆၃	၀. ၀၀၂၄	၃. ၁၃၀၃
၁၁	ဂေါ်ဒူသာရ (ရွာသစ်ကေ)	အလယ်အလတ်	၉၃၁၀	၁၀၈၆	၂. ၄၀၈၃	၀. ၀၀၀၀	၄. ၉၅၉၇
၁၂	လှဖိုးခေါင်ကျေးရွာအုပ်စု	အနိမ့်	၂၃၂၇	၃၀၄	၁. ၄၄၃၉	၀. ၀၀၀၀	၀. ၃၇၂၃
၁၃	လှိုင်သီးကျေးရွာအုပ်စု	အလယ်အလတ်	၆၄၁၂	၆၈၂	၆. ၃၁၅၆	၀. ၁၁၆၃	၆. ၆၂၁၄
၁၄	ဖားဝပ်ချောင်းကျေးရွာအုပ်စု	အလယ်အလတ်	၄၉၁၆	၆၈၃	၁. ၅၀၂၆	၀. ၀၀၄၇	၂. ၇၄၉၈
၁၅	အင်ဒူလာကျေးရွာအုပ်စု	အလယ်အလတ်	၁၀၆၁	၁၂၃	၀. ၀၉၃၃	၁. ၁၁၈၉	၈. ၇၃၅၁
၁၆	အင်ဒင်	အလယ်အလတ်	၅၅၄၃	၇၄၉	၃. ၀၅၈၆	၀. ၀၀၀၀	၂. ၇၇၃၇
၁၇	ကညင်တန်းကျေးရွာအုပ်စု	အမြင့်	၄၇၁	၅၇	၀. ၁၆၄၀	၀. ၀၀၀၀	၀. ၁၆၀၀
၁၈	ကညင်တန်း(မြို့မ)ကျေးရွာအုပ်စု	အနိမ့်	၂၀၀၇၉	၃၀၃၆	၃. ၁၄၂၀	၀. ၀၀၀၀	၃. ၉၅၇၂
၁၉	ကညင်တောကျေးရွာအုပ်စု	အနိမ့်	၃၅၈၃	၄၂၆	၁. ၄၃၆၅	၀. ၀၀၀၀	၀. ၃၄၂၄
၂၀	ကန်ပူး	အလယ်အလတ်	၃၄၂၄	၃၂၀	၁. ၃၆၆၂	၀. ၀၀၀၀	၃. ၄၃၈၀
၂၁	ကာလာဒေးဖက်ကျေးရွာအုပ်စု	အလယ်အလတ်	၁၈၈၈	၂၆၀	၀. ၇၁၉၈	၀. ၆၃၉၅	၂၅. ၆၇၇၁

၂၂	ကပ္ပကောင်းကျေးရွာအုပ်စု	အနိမ့်	၁၀၈၉	၁၂၄	၁. ၃၄၉၅	၀. ၀၀၀၀	၀. ၄၆၅၀
၂၃	ခမောင်းဆိပ်ကျေးရွာအုပ်စု	အလယ်အလတ်	၀	၀	၃. ၄၈၆၂	၀. ၀၃၈၆	၁၀. ၄၀၅၅
၂၄	ကွမ်းသီးပင်	အနိမ့်	၂၀၈၆	၂၀၀	၀. ၅၄၄၄	၀. ၀၀၀၀	၁. ၀၇၄၅
၂၅	ကျားခေါင်းတောင်ကျေးရွာအုပ်စု	အနိမ့်	၁၈၃၁	၁၈၉	၁. ၃၈၆၇	၀. ၀၀၀၀	၀. ၂၄၇၃
၂၆	ကျောက်ချောင်းကျေးရွာအုပ်စု	အနိမ့်	၁၁၈၅၂	၁၂၁၄	၁၃. ၃၄၁၂	၀. ၀၀၀၀	၃၁. ၂၄၄၈
၂၇	ကျောက်လှေကားကျေးရွာအုပ်စု	အနိမ့်	၅၈၈၇	၆၆၆	၂. ၃၁၅၇	၀. ၀၀၀၀	၁. ၃၉၉၅
၂၈	ကျောက်ပန္နဲကျေးရွာအုပ်စု	အမြင့်	၈၃၈	၈၈	၀. ၁၂၂၁	၀. ၀၀၀၀	၀. ၀၁၆၉
၂၉	ကျောက်ပြင်ဆိပ်ကျေးရွာအုပ်စု	အနိမ့်	၂၃၅၄	၂၉၄	၁. ၁၈၈၃	၀. ၀၀၀၀	၀. ၄၀၇၄
၃၀	ကြောင်နဖေကျေးရွာအုပ်စု	အလယ်အလတ်	၁၁၅၁	၁၃၂	၃. ၈၂၂၅	၀. ၀၀၀၀	၈. ၃၅၂၆
၃၁	ကျောင်းတောင်ကျေးရွာအုပ်စု	အလယ်အလတ်	၆၄၇၈	၆၃၁	၀. ၆၈၁၅	၀. ၀၂၇၀	၈. ၉၄၇၄
၃၂	ကျီးကန်းပြင်ကျေးရွာအုပ်စု	အလယ်အလတ်	၉၅၉၄	၁၁၆၃	၁. ၅၇၀၇	၀. ၀၀၀၀	၄. ၂၄၅၂
၃၃	ကြိမ်းချောင်းကျေးရွာအုပ်စု	အလယ်အလတ်	၇၄၈၁	၉၁၁	၁. ၁၀၅၉	၀. ၀၀၄၁	၂. ၅၂၁၅
၃၄	ကြက်ရိုးပြင်ကျေးရွာအုပ်စု	အလယ်အလတ်	၈၀၂၈	၇၂၀	၁. ၇၂၄၃	၀. ၀၀၉၈	၁. ၉၅၅၂
၃၅	ကျွန်းပေါက်ပြုစုကျေးရွာအုပ်စု	အနိမ့်	၁၆၅၇	၁၉၈	၀. ၅၀၅၅	၀. ၀၀၀၀	၀. ၁၅၅၇
၃၆	ကျွန်းပေါက်ဆင်အိုးကျေးရွာအုပ်စု	အလယ်အလတ်	၁၃၇၈	၁၆၄	၂. ၂၀၀၃	၀. ၀၀၀၀	၃. ၁၃၄၀
၃၇	လောင်းဒုံကျေးရွာအုပ်စု	အလယ်အလတ်	၁၀၇၁	၁၁၅	၃. ၅၄၆၂	၀. ၀၀၃၃	၃. ၃၃၆၀
၃၈	လိပ်ရကျေးရွာအုပ်စု	အနိမ့်	၂၅၉၀	၂၆၅	၁. ၁၆၆၂	၀. ၀၀၀၀	၁. ၁၅၃၁
၃၉	မောင်နှမကျေးရွာအုပ်စု	အလယ်အလတ်	၄၃၆၄	၅၃၄	၂. ၀၃၄၉	၀. ၀၁၀၉	၂. ၅၈၂၅
၄၀	မောင်တော	အမြင့်	၀	၀	၁. ၁၅၄၁	၀. ၀၀၀၀	၀. ၄၄၁၇
၄၁	မီးတိုက်ကျေးရွာအုပ်စု	အလယ်အလတ်	၃၄၄၄	၄၁၅	၁. ၀၂၁၉	၀. ၀၀၀၀	၉. ၇၉၄၆
၄၂	မင်္ဂလာကြီးကျေးရွာအုပ်စု	အနိမ့်	၂၉၃၂	၃၃၀	၀. ၉၉၀၉	၀. ၀၀၀၀	၀. ၈၁၈၉
၄၃	မင်းကြီးကျေးရွာအုပ်စု	အနိမ့်	၂၅၁၈	၃၀၂	၁. ၄၂၇၄	၀. ၀၀၀၀	၀. ၃၂၀၀
၄၄	မြောချောင်းကျေးရွာအုပ်စု	အလယ်အလတ်	၂၅၁၉	၂၅၈	၁. ၂၅၇၈	၀. ၀၀၀၀	၀. ၃၃၉၆
၄၅	မြောတောင်ကျေးရွာအုပ်စု	အနိမ့်	၅၇၅၇	၅၉၂	၀. ၈၆၁၈	၀. ၀၀၀၀	၀. ၀၈၁၆
၄၆	မြင်းလွတ်	အနိမ့်	၀	၀	၄. ၉၈၉၂	၀. ၀၀၀၀	၁၄. ၅၄၃၀

၄၇	မြို့မိချောင်းကျေးရွာအုပ်စု	အနိမ့်	၂၉၃၄	၂၈၅	၁. ၃၆၈၀	၀. ၀၀၀၀	၀. ၀၈၇၇
၄၈	မြို့သစ်ကျေးရွာအုပ်စု	အနိမ့်	၁၅၀	၁၃	၀. ၉၁၇၉	၀. ၀၀၀၀	၀. ၂၄၉၂
၄၉	မြို့သူကြီးကျေးရွာအုပ်စု	အလယ်အလတ်	၈၁၆၅	၉၆၇	၂. ၈၄၆၃	၀. ၀၀၀၀	၄. ၈၂၄၈
၅၀	မြို့ဦးကျေးရွာအုပ်စု	အနိမ့်	၁၁၀၂၄	၁၁၆၂	၁. ၇၁၂၉	၀. ၀၀၀၀	၀. ၃၅၈၂
၅၁	နန်းရာကိုင်းကျေးရွာအုပ်စု	အလယ်အလတ်	၁၂၉၆	၁၇၅	၁. ၉၀၄၅	၀. ၀၀၃၄	၂. ၃၄၀၁
၅၂	နတ်ချောင်းကျေးရွာအုပ်စု	အလယ်အလတ်	၅၁၉၁	၅၈၅	၄. ၃၈၈၅	၀. ၀၀၉၃	၁၂. ၃၈၇၁
၅၃	ငါးခူရကျေးရွာအုပ်စု	အနိမ့်	၄၁၅၄	၄၆၁	၀. ၄၈၁၆	၀. ၀၀၀၀	၀. ၅၈၄၈
၅၄	ငါးရန်ချောင်းကျေးရွာအုပ်စု	အလယ်အလတ်	၁၃၇၁	၂၀၀	၂. ၆၄၆၅	၀. ၀၀၀၀	၇. ၅၁၁၆
၅၅	ငန်းချောင်းကျေးရွာအုပ်စု	အလယ်အလတ်	၄၅၆၀	၄၈၅	၁. ၄၄၅၅	၀. ၀၀၇၃	၁. ၈၂၀၉
၅၆	ငါးစာပြူကျေးရွာအုပ်စု	အလယ်အလတ်	၈၃၃၉	၇၃၁	၃. ၇၂၆၄	၀. ၀၅၁၇	၃. ၄၆၉၄
၅၇	နွားရုံတောင်ကျေးရွာအုပ်စု	အလယ်အလတ်	၂၉၃၀	၃၆၃	၃. ၃၃၃၁	၀. ၀၅၅၇	၂. ၈၈၁၄
၅၈	ညောင်ချောင်းကျေးရွာအုပ်စု	အလယ်အလတ်	၃၉၈၀	၅၈၄	၁. ၂၂၇၃	၀. ၀၀၀၀	၁. ၈၉၃၂
၅၉	ပဒကားရွာသစ်ကျေးရွာအုပ်စု	အလယ်အလတ်	၂၉၉၃	၃၀၉	၁. ၃၆၇၆	၀. ၀၀၆၄	၃. ၃၆၂၂
၆၀	ပဒင်ကျေးရွာအုပ်စု	အနိမ့်	၃၆၈၆	၄၂၃	၀. ၇၄၆၈	၀. ၀၀၀၀	၀. ၅၄၅၆
၆၁	ပန်းတောပြင်ကျေးရွာအုပ်စု	အနိမ့်	၃၂၅၆	၄၂၉	၁. ၆၆၈၄	၀. ၀၀၀၀	၀. ၉၇၉၁
၆၂	ပေါင်းဖားကျေးရွာအုပ်စု	အနိမ့်	၂၀၉၆	၂၅၄	၁. ၀၂၆၈	၀. ၀၀၀၀	၀. ၄၃၀၇
၆၃	ပွင့်ဖြူချောင်းကျေးရွာအုပ်စု	အနိမ့်	၁၇၃၆	၁၇၂	၁. ၀၀၇၄	၀. ၀၀၀၀	၀. ၄၂၁၉
၆၄	ပြူးမကာညင်တန်းကျေးရွာအုပ်စု	အနိမ့်	၁၂၂၈	၁၁၆	၀. ၄၅၉၀	၀. ၀၀၀၀	၀. ၉၂၂၉
၆၅	စံပွယ်ကုံးကျေးရွာအုပ်စု	အလယ်အလတ်	၂၁၇၃	၂၁၂	၃. ၀၃၈၁	၀. ၀၀၀၀	၁. ၁၄၄၅
၆၆	စံကားပင်ရင်ကျေးရွာအုပ်စု	အလယ်အလတ်	၁၃၃၀	၁၉၂	၃. ၉၈၃၅	၀. ၀၀၀၀	၇. ၄၁၈၃
၆၇	ရွှေစားကျေးရွာအုပ်စု	အနိမ့်	၁၀၂၃၂	၁၂၆၂	၁. ၇၁၀၈	၀. ၀၀၀၀	၁. ၁၁၈၈
၆၈	တမန်းသားကျေးရွာအုပ်စု	အလယ်အလတ်	၅၁၇၀	၆၇၂	၂. ၂၇၃၃	၀. ၀၀၀၀	၂. ၇၂၀၇
၆၉	တပ်ချောင်းကျေးရွာအုပ်စု	အလယ်အလတ်	၁၅၈၂	၁၆၂	၀. ၀၈၇၈	၀. ၃၂၁၉	၄၈. ၀၂၀၇
၇၀	တပ်ဦးချောင်းကျေးရွာအုပ်စု	အလယ်အလတ်	၇၅၀၇	၈၃၃	၂. ၈၅၃၃	၀. ၀၀၀၀	၃. ၄၀၂၆
၇၁	တောင်ပြိုလက်ရာကျေးရွာအုပ်စု	အလယ်အလတ်	၁၅၈၃	၁၉၈	၅. ၃၃၃၀	၀. ၀၀၀၀	၃. ၆၇၂၆
၇၂	သပြေတောကျေးရွာအုပ်စု	အနိမ့်	၃၆၇၃	၃၂၆	၁. ၅၉၄၃	၀. ၀၀၀၀	၀. ၃၃၈၁

၇၃	သဝင်ချောင်းကျေးရွာအုပ်စု	အလယ်အလတ်	၅၈၁၁	၇၁၀	၃. ၀၃၅၄	၀. ၀၀၀၀	၆. ၀၆၆၀
၇၄	သရေကုန်တန်းကျေးရွာအုပ်စု	အလယ်အလတ်	၆၉၀၁	၆၈၆	၂. ၃၄၆၉	၀. ၀၀၀၀	၅. ၀၂၁၆
၇၅	သရက်အုပ်ကျေးရွာအုပ်စု	အနိမ့်	၃၃၈၆	၃၃၆	၁. ၃၇၇၈	၀. ၀၀၀၀	၀. ၈၉၂၇
၇၆	သံဒါးကျေးရွာအုပ်စု	အနိမ့်	၂၈၇၇	၃၂၈	၁. ၀၃၇၂	၀. ၀၀၀၀	၀. ၀၆၂၃
၇၇	သဲချောင်းကျေးရွာအုပ်စု	အလယ်အလတ်	၅၅၅၉	၆၀၂	၃. ၁၀၈၁	၀. ၀၀၀၀	၇. ၂၀၈၆
၇၈	သက်ကိုင်းညွှာကျေးရွာအုပ်စု	အနိမ့်	၁၆၆၂	၁၉၇	၀. ၉၅၇၃	၀. ၀၀၀၀	၀. ၁၂၃၁
၇၉	သက္ကပြင်ကျေးရွာအုပ်စု	အလယ်အလတ်	၅၃၈၃	၄၀၂	၀. ၉၅၀၅	၀. ၀၀၃၂	၁. ၈၆၅၁
၈၀	သီဟိုဠ်ကျွန်းကျေးရွာအုပ်စု	အလယ်အလတ်	၅၂၇၁	၆၄၃	၂. ၄၈၉၆	၀. ၀၀၀၀	၂. ၈၉၄၂
၈၁	သဘော့ကွေ့ကျေးရွာအုပ်စု	အလယ်အလတ်	၅၁၆၁	၅၅၈	၅. ၇၄၉၅	၀. ၀၀၀၀	၅. ၀၆၅၀
၈၂	သစ်တုံးနားခွဆုံကျေးရွာအုပ်စု	အလယ်အလတ်	၇၇၂၈	၉၀၉	၁. ၁၄၈၉	၀. ၀၀၀၀	၆. ၉၀၃၉
၈၃	သူဠီးလာကျေးရွာအုပ်စု	အနိမ့်	၂၉၆၃	၃၃၃	၀. ၉၀၇၄	၀. ၀၀၀၀	၀. ၁၅၂၅
၈၄	ဥဒေါင်းကျေးရွာအုပ်စု	အနိမ့်	၅၉၇၈	၆၇၃	၁. ၉၈၄၀	၀. ၀၀၀၀	၀. ၈၈၆၂
၈၅	ဦရှည်ကျကျေးရွာအုပ်စု	အမြင့်	၆၀၅၅	၆၂၉	၁. ၃၀၂၃	၀. ၀၀၀၀	၀. ၃၈၉၅
၈၆	ဝါးချကျေးရွာအုပ်စု	အလယ်အလတ်	၂၀၉၅	၂၇၇	၁. ၀၀၁၅	၀. ၀၀၀၀	၂. ၆၃၈၁
၈၇	ဝက်ကြိမ်းကျေးရွာအုပ်စု	အလယ်အလတ်	၁၈၄၇	၃၁၆	၁. ၈၉၅၇	၀. ၀၁၈၆	၄. ၈၀၁၀
၈၈	ရေခပ်ချောင်းခွဆုံကျေးရွာအုပ်စု	အနိမ့်	၃၄၀၆	၄၀၉	၁. ၄၉၄၁	၀. ၀၀၀၀	၀. ၄၃၉၅
၈၉	ရေမျက်တောင်ကျေးရွာအုပ်စု	အနိမ့်	၁၁၃၁	၁၄၆	၁. ၂၈၆၅	၀. ၀၀၀၀	၀. ၂၇၅၅
၉၀	ရေနောက်နဂါးသာကျေးရွာအုပ်စု	အလယ်အလတ်	၅၅၄၃	၆၁၇	၁. ၃၉၄၇	၀. ၀၀၀၀	၁. ၈၉၉၇
၉၁	ရေတွင်းကျွန်းကျေးရွာအုပ်စု	အမြင့်	၁၂၉၉	၁၃၉	၀. ၃၈၇၀	၀. ၀၀၀၀	၀. ၅၁၈၈
၉၂	ရေတွင်းပြင်ကျေးရွာအုပ်စု	အနိမ့်	၁၃၄၈	၁၆၃	၀. ၄၁၅၆	၀. ၀၀၀၀	၀. ၂၂၂၄
၉၃	ရဲအောင်စံရေကျေးရွာအုပ်စု	အလယ်အလတ်	၉၁၀၇	၁၀၁၂	၀. ၈၈၀၈	၀. ၂၂၄၁	၂၄. ၈၉၀၅
၉၄	ရွက်ညိုတောင်ကျေးရွာအုပ်စု	အနိမ့်	၈၈၆	၉၅	၀. ၂၆၅၅	၀. ၀၀၀၀	၀. ၃၈၁၄
၉၅	ဇော်မတက်ကျေးရွာအုပ်စု	အလယ်အလတ်	၃၃၆၆	၃၇၅	၂. ၂၈၁၃	၀. ၀၀၀၀	၆. ၆၇၁၀
၉၆	ဇီးပင်ကျေးရွာအုပ်စု	အနိမ့်	၂၆၇၈	၃၀၆	၁. ၆၁၇၇	၀. ၀၀၀၀	၀. ၆၃၂၆
၉၇	ဇင်ပိုင်ညွှာကျေးရွာအုပ်စု	အနိမ့်	၇၄၄၃	၇၇၇	၁. ၇၇၈၃	၀. ၀၀၀၀	၀. ၁၁၃၆
စုစုပေါင်း/ပျမ်းမျှ		အလယ်အလတ်	၃၉၅၀၂၀	၄၄၈၃၈	၁၈၆. ၆၇၆၂	၃. ၀၅၆	၃၈၇. ၀၀၇

နောက်ဆက်တွဲ (၁၅) ကျေးရွာအုပ်စုအလိုက် ငလျင်ဘေးထိခိုက်ခံရလွယ်မှုအခြေအနေပြဇယား

စဉ်	ကျေးရွာအုပ်စုအမည်	ထိခိုက်ခံရလွယ်သော နယ်မြေအညွှန်းကိန်း	သက်ရောက်ခံနိုင်ခြေရှိသောလူဦးရေ	သက်ရောက်ခံနိုင်ခြေရှိသော အိမ်ခြေအရေအတွက်	ကုန်ထုတ်လုပ်မှု			သဘာဝပတ်ဝန်းကျင်
					စပါးခင်းများ	လယ်ယာများ	ငါးလုပ်ငန်းများ	
၁	ဒုချီးရာတန်းကျေးရွာအုပ်စု	အမြင့်	၃၈၁	၅၁	၀. ၁၉၃၆	၀. ၀၀၀၀	၁. ၉၄	၀. ၀၀၀၀
၂	ဒုညောင်ပင်ကြီးကျေးရွာအုပ်စု	အနိမ့်	၅၃၂. ၇၁၃၉	၆၃	၀. ၁၇၃၈	၀. ၀၀၀၀	၃. ၆၃	၀. ၂၀၇၅
၃	ပညောင်ပင်ကြီးကျေးရွာအုပ်စု	အနိမ့်	၅၉၀. ၃၄၈၈	၄၇	၀. ၂၃၉၄	၀. ၀၀၀၀	၃၄. ၉၂	၀. ၃၅၁၈
၄	အထက်ပြူးမကျေးရွာအုပ်စု	အနိမ့်	၅၈၈. ၈၇၉၁	၆၁	၀. ၁၆၈၇	၀. ၀၀၀၀	၀. ၉၅	၀. ၀၃၁၁
၅	အလယ်သံကျော်ကျေးရွာအုပ်စု	အနိမ့်	၁၉၅၇. ၃၀၇	၂၀၃	၀. ၅၂၇၁	၀. ၀၀၀၀	၆. ၆၂	၀. ၁၈၂၆
၆	အောင်ဇံကျေးရွာအုပ်စု	အနိမ့်	၁၀. ၅၉၇၀၇	၂	၀. ၂၃၄၄	၀. ၀၃၀၆	၀. ၀၀	၀. ၉၃၄၉
၇	ခြံပြင်ကျေးရွာအုပ်စု	အနိမ့်	၃၉. ၉၃၂၁၄	၉	၀. ၂၂၃၉	၀. ၀၀၀၀	၂. ၂၆	၀. ၁၉၃၈
၈	ဒါးကြီးဇာကျေးရွာအုပ်စု	အနိမ့်	၇၅၀. ၀၅၃၇	၆၁	၀. ၃၇၅၀	၀. ၀၀၀၀	၀. ၁၅	၀. ၀၁၃၁
၉	ဒိုးတန်းကျေးရွာအုပ်စု	အနိမ့်	၉၄၄. ၇၈၈၅	၉၄	၀. ၂၅၄၃	၀. ၀၀၀၀	၁. ၈၁	၀. ၀၆၄၀
၁၀	ဒုန်းပိုက်	အနိမ့်	၁၀၃၈. ၀၀၃	၁၀၅	၀. ၂၁၁၂	၀. ၀၀၀၃	၀. ၀၀	၀. ၃၃၄၅
၁၁	ဂေါ်ဒူသာရ(ရွာသစ်ကေ)	အနိမ့်	၇၅၁. ၇၀၀၅	၈၇	၀. ၁၉၄၄	၀. ၀၀၀၀	၆. ၁၁	၀. ၄၀၀၄
၁၂	လှဖိုးခေါင်ကျေးရွာအုပ်စု	အနိမ့်	၂၈၇. ၅၅၆၂	၃၇	၀. ၁၇၈၄	၀. ၀၀၀၀	၀. ၆၅	၀. ၀၄၆၀
၁၃	လှိုင်သီးကျေးရွာအုပ်စု	အနိမ့်	၅၇၄. ၇၆၅၆	၆၁	၀. ၅၆၆၀	၀. ၀၁၀၄	၀. ၀၀	၀. ၅၉၃၅
၁၄	ဖားဝပ်ချောင်းကျေးရွာအုပ်စု	အနိမ့်	၅၃၈. ၇၁၅၂	၇၄	၀. ၁၆၄၇	၀. ၀၀၀၅	၀. ၀၀	၀. ၃၀၁၃
၁၅	အင်ဒူလာကျေးရွာအုပ်စု	အနိမ့်	၅၅. ၅၁၇၂၄	၆	၀. ၀၀၄၉	၀. ၀၅၈၅	၀. ၀၀	၀. ၄၅၆၈
၁၆	အင်ဒင်	အနိမ့်	၇၅၂. ၄၇၁၆	၁၀၁	၀. ၄၁၅၂	၀. ၀၀၀၀	၁. ၉၇	၀. ၃၇၆၅
၁၇	ကညင်တန်းကျေးရွာအုပ်စု	အနိမ့်	၂၂၇. ၈၈၃	၂၇	၀. ၀၇၉၃	၀. ၀၀၀၀	၆. ၄၆	၀. ၀၇၇၄
၁၈	ကညင်တန်း(မြို့မ)ကျေးရွာအုပ်စု	အနိမ့်	၄၇၄၇. ၀၇၂	၇၁၇	၀. ၇၄၂၈	၀. ၀၀၀၀	၁၁. ၁၈	၀. ၉၃၅၅
၁၉	ကညင်တောကျေးရွာအုပ်စု	အနိမ့်	၇၇၈. ၂၇၇၄	၉၂	၀. ၃၁၂၀	၀. ၀၀၀၀	၂. ၆၀	၀. ၀၇၄၄
၂၀	ကန်ပူး	အနိမ့်	၃၃၅. ၆၀၅၈	၃၁	၀. ၁၃၃၉	၀. ၀၀၀၀	၀. ၆၀	၀. ၃၃၆၉

၂၁	ကာလာဒေးဖက်ကျေးရွာအုပ်စု	အနိမ့်	၇၅. ၀၇၈၅၂	၁၀	၀. ၀၂၈၆	၀. ၀၂၅၄	၀. ၀၀	၁. ၀၂၀၆
၂၂	ကပ္ပကောင်းကျေးရွာအုပ်စု	အနိမ့်	၂၀၁. ၉၆၁၇	၂၃	၀. ၂၅၀၂	၀. ၀၀၀၀	၀. ၀၀	၀. ၀၈၆၂
၂၃	ခမောင်းဆိပ်ကျေးရွာအုပ်စု	အနိမ့်	၀	၀	၀. ၂၃၈၇	၀. ၀၀၂၆	၀. ၀၀	၀. ၇၁၂၅
၂၄	ကွမ်းသီးပင်	အနိမ့်	၁၄၄၀. ၃၉	၁၃၈	၀. ၃၇၅၉	၀. ၀၀၀၀	၉. ၁၇	၀. ၇၄၁၉
၂၅	ကျားခေါင်းတောင်ကျေးရွာအုပ်စု	အနိမ့်	၄၂၀. ၁၅၁၅	၄၃	၀. ၃၁၈၁	၀. ၀၀၀၀	၀. ၆၃	၀. ၀၅၆၇
၂၆	ကျောက်ချောင်းကျေးရွာအုပ်စု	အမြင့်	၁၀၇၄. ၉၂၃	၁၁၀	၁. ၂၀၉၉	၀. ၀၀၀၀	၂. ၁၇	၂. ၈၃၃၇
၂၇	ကျောက်လှေကားကျေးရွာအုပ်စု	အနိမ့်	၁၁၇၃. ၉၅၁	၁၃၂	၀. ၄၆၁၇	၀. ၀၀၀၀	၀. ၇၄	၀. ၂၇၉၁
၂၈	ကျောက်ပန္နဲကျေးရွာအုပ်စု	အနိမ့်	၂၄၃. ၈၂၂၆	၂၅	၀. ၀၃၅၅	၀. ၀၀၀၀	၀. ၂၃	၀. ၀၀၄၉
၂၉	ကျောက်ပြင်ဆိပ်ကျေးရွာအုပ်စု	အနိမ့်	၆၁၇. ၀၂၇၂	၇၇	၀. ၃၁၁၅	၀. ၀၀၀၀	၂. ၇၀	၀. ၁၀၆၈
၃၀	ကြောင်နဖေကျေးရွာအုပ်စု	အနိမ့်	၈၄. ၆၉၁၁၂	၉	၀. ၂၈၄၉	၀. ၀၀၀၀	၀. ၀၀	၀. ၆၁၄၅
၃၁	ကျောင်းတောင်ကျေးရွာအုပ်စု	အနိမ့်	၄၁၆. ၂၄၆၈	၄၀	၀. ၀၄၃၈	၀. ၀၀၁၇	၀. ၃၃	၀. ၅၇၄၉
၃၂	ကျီးကန်းပြင်ကျေးရွာအုပ်စု	အနိမ့်	၉၃၈. ၉၁၁၅	၁၁၃	၀. ၁၅၃၇	၀. ၀၀၀၀	၅. ၇၄	၀. ၄၁၅၄
၃၃	ကြိမ်းချောင်းကျေးရွာအုပ်စု	အနိမ့်	၉၁၁. ၀၇၃၉	၁၁၁	၀. ၁၃၄၇	၀. ၀၀၀၅	၀. ၀၀	၀. ၃၀၇၁
၃၄	ကြက်ရိုးပြင်ကျေးရွာအုပ်စု	အနိမ့်	၁၂၂၉. ၁၁၈	၁၁၀	၀. ၂၆၄၀	၀. ၀၀၁၅	၂. ၃၆	၀. ၂၉၉၃
၃၅	ကျွန်းပေါက်ပြုစုကျေးရွာအုပ်စု	အနိမ့်	၄၅၆. ၈၀၆၄	၅၄	၀. ၁၃၉၃	၀. ၀၀၀၀	၀. ၁၂	၀. ၀၄၂၉
၃၆	ကျွန်းပေါက်ဆင်အိုးကျေးရွာအုပ်စု	အနိမ့်	၉၈. ၉၁၈၁၅	၁၁	၀. ၁၅၇၉	၀. ၀၀၀၀	၀. ၀၉	၀. ၂၂၄၉
၃၇	လောင်းခုံကျေးရွာအုပ်စု	အနိမ့်	၁၂၈. ၆၅၃၉	၁၃	၀. ၄၂၅၇	၀. ၀၀၀၄	၁. ၁၇	၀. ၄၀၀၅
၃၈	လိပ်ရကျေးရွာအုပ်စု	အနိမ့်	၈၀၆. ၂၉၆	၈၂	၀. ၃၆၂၉	၀. ၀၀၀၀	၂. ၄၉	၀. ၃၅၈၉
၃၉	မောင်နှမကျေးရွာအုပ်စု	အနိမ့်	၆၀၂. ၃၄၉၉	၇၃	၀. ၂၈၀၈	၀. ၀၀၁၅	၅. ၇၃	၀. ၃၅၆၄
၄၀	မောင်တော	အနိမ့်	၀	၀	၀. ၅၀၅၂	၀. ၀၀၀၀	၀. ၀၀	၀. ၁၉၃၄
၄၁	မီးတိုက်ကျေးရွာအုပ်စု	အမြင့်	၁၅၆. ၀၀၆	၁၈	၀. ၀၄၆၃	၀. ၀၀၀၀	၀. ၀၀	၀. ၄၄၃၆
၄၂	မင်္ဂလာကြီးကျေးရွာအုပ်စု	အနိမ့်	၁၁၄၂. ၆၇	၁၂၈	၀. ၃၈၆၁	၀. ၀၀၀၀	၉. ၇၁	၀. ၃၁၉၁
၄၃	မင်းကြီးကျေးရွာအုပ်စု	အနိမ့်	၃၂၈. ၁၄၅၁	၃၉	၀. ၁၈၆၀	၀. ၀၀၀၀	၀. ၀၀	၀. ၀၄၁၇
၄၄	မြောချောင်းကျေးရွာအုပ်စု	အနိမ့်	၂၉၂. ၃၆၁၇	၃၀	၀. ၁၄၅၉	၀. ၀၀၀၀	၀. ၀၂	၀. ၀၃၉၄
၄၅	မြောတောင်ကျေးရွာအုပ်စု	အနိမ့်	၁၉၇၆. ၄၂၉	၂၀၃	၀. ၂၉၅၈	၀. ၀၀၀၀	၁. ၇၄	၀. ၀၂၈၀
၄၆	မြင်းလွတ်	အနိမ့်	၀	၀	၀. ၄၃၀၆	၀. ၀၀၀၀	၆. ၅၃	၁. ၂၅၅၂

၄၇	မြို့မိချောင်းကျေးရွာအုပ်စု	အနိမ့်	၅၁၉. ၉၆၆၇	၅၀	၀. ၂၄၂၄	၀. ၀၀၀၀	၀. ၃၄	၀. ၀၁၅၅
၄၈	မြို့သစ်ကျေးရွာအုပ်စု	အနိမ့်	၁၄. ၈၇၆၂	၁	၀. ၀၉၁၀	၀. ၀၀၀၀	၀. ၀၇	၀. ၀၂၄၇
၄၉	မြို့သူဌေးကျေးရွာအုပ်စု	အနိမ့်	၉၃၃. ၈၈၈၉	၁၁၀	၀. ၃၂၅၅	၀. ၀၀၀၀	၀. ၈၃	၀. ၅၅၁၈
၅၀	မြို့ဦးကျေးရွာအုပ်စု	အနိမ့်	၂၂၈၁. ၄	၂၄၀	၀. ၃၅၄၅	၀. ၀၀၀၀	၂. ၇၇	၀. ၀၇၄၁
၅၁	နန်းရာကိုင်းကျေးရွာအုပ်စု	အနိမ့်	၁၀၇. ၇၂၅	၁၄	၀. ၁၅၈၂	၀. ၀၀၀၃	၀. ၀၀	၀. ၁၉၄၄
၅၂	နတ်ချောင်းကျေးရွာအုပ်စု	အနိမ့်	၃၄၆. ၀၈၂	၃၉	၀. ၂၉၂၆	၀. ၀၀၀၆	၀. ၀၀	၀. ၈၂၅၈
၅၃	ငါးခူရကျေးရွာအုပ်စု	အနိမ့်	၁၉၈၉. ၃၆၉	၂၂၁	၀. ၂၃၀၆	၀. ၀၀၀၀	၆. ၆၅	၀. ၂၈၀၀
၅၄	ငါးရန်ချောင်းကျေးရွာအုပ်စု	အနိမ့်	၁၀၂. ၂၇၅	၁၄	၀. ၁၉၇၄	၀. ၀၀၀၀	၀. ၀၀	၀. ၅၆၀၂
၅၅	ငန်းချောင်းကျေးရွာအုပ်စု	အနိမ့်	၄၇၂. ၈၈	၅၀	၀. ၁၄၉၉	၀. ၀၀၀၈	၀. ၃၈	၀. ၁၈၈၈
၅၆	ငါးစာပြူကျေးရွာအုပ်စု	အမြင့်	၁၁၃၁. ၄၆၃	၉၉	၀. ၅၀၅၆	၀. ၀၀၇၀	၄. ၉၁	၀. ၄၇၀၇
၅၇	နွားရုံတောင်ကျေးရွာအုပ်စု	အနိမ့်	၃၇၆. ၄၆၄၅	၄၆	၀. ၄၃၃၃	၀. ၀၀၇၂	၀. ၄၅	၀. ၃၇၀၁
၅၈	ညောင်ချောင်းကျေးရွာအုပ်စု	အနိမ့်	၃၆၅. ၄၉၇၂	၅၃	၀. ၁၁၂၇	၀. ၀၀၀၀	၀. ၃၂	၀. ၁၇၃၈
၅၉	ပဒကားရွာသစ်ကျေးရွာအုပ်စု	အနိမ့်	၂၀၄. ၈၅၇၈	၂၁	၀. ၀၉၃၆	၀. ၀၀၀၄	၀. ၀၀	၀. ၂၃၀၁
၆၀	ပဒင်ကျေးရွာအုပ်စု	အနိမ့်	၁၂၁၆. ၃၁၇	၁၃၉	၀. ၂၄၆၄	၀. ၀၀၀၀	၄. ၆၁	၀. ၁၈၀၀
၆၁	ပန်းတောပြင်ကျေးရွာအုပ်စု	အနိမ့်	၁၁၂၇. ၇၀၄	၁၄၈	၀. ၅၇၇၈	၀. ၀၀၀၀	၃. ၈၆	၀. ၃၃၉၁
၆၂	ပေါင်းဇားကျေးရွာအုပ်စု	အနိမ့်	၄၉၇. ၈၄၈၁	၆၀	၀. ၂၄၃၈	၀. ၀၀၀၀	၃. ၄၅	၀. ၁၀၂၃
၆၃	ပွင့်ဖြူချောင်းကျေးရွာအုပ်စု	အမြင့်	၃၅၃. ၁၆၅	၃၅	၀. ၂၀၄၉	၀. ၀၀၀၀	၀. ၃၃	၀. ၀၈၅၈
၆၄	ပြူးမကာညင်တန်းကျေးရွာအုပ်စု	အနိမ့်	၃၂၉. ၈၈၁	၃၁	၀. ၁၂၃၃	၀. ၀၀၀၀	၃. ၁၆	၀. ၂၄၇၉
၆၅	စံပွါယ်ကုံးကျေးရွာအုပ်စု	အနိမ့်	၂၃၅. ၆၈၉၃	၂၃	၀. ၃၂၉၅	၀. ၀၀၀၀	၀. ၃၈	၀. ၁၂၄၁
၆၆	စံကားပင်ရင်ကျေးရွာအုပ်စု	အနိမ့်	၆၆. ၆၁၄၃၉	၉	၀. ၁၉၉၅	၀. ၀၀၀၀	၀. ၀၀	၀. ၃၇၁၅
၆၇	ရွှေစားကျေးရွာအုပ်စု	အနိမ့်	၄၂၁၃. ၁၁၄	၅၁၉	၀. ၇၀၄၄	၀. ၀၀၀၀	၁၅. ၇၄	၀. ၄၆၀၆
၆၈	တမန်းသားကျေးရွာအုပ်စု	အနိမ့်	၆၀၇. ၅၆၀၈	၇၉	၀. ၂၆၇၁	၀. ၀၀၀၀	၀. ၀၀	၀. ၃၁၉၇
၆၉	တပ်ချောင်းကျေးရွာအုပ်စု	အနိမ့်	၂၈. ၃၃၄၆၈	၂	၀. ၀၀၁၆	၀. ၀၀၅၈	၀. ၀၀	၀. ၈၆၀၁
၇၀	တပ်ဦးချောင်းကျေးရွာအုပ်စု	အနိမ့်	၉၁၇. ၄၇၉	၁၀၁	၀. ၃၄၈၇	၀. ၀၀၀၀	၀. ၉၈	၀. ၄၁၅၈
၇၁	တောင်ပြိုလက်ရာကျေးရွာအုပ်စု	အနိမ့်	၃၁၂. ၀၁၈၄	၃၉	၁. ၀၅၀၉	၀. ၀၀၀၀	၀. ၀၀	၀. ၇၂၃၇
၇၂	သပြေတောကျေးရွာအုပ်စု	အမြင့်	၇၈၂. ၄၆၈၅	၆၉	၀. ၃၃၉၆	၀. ၀၀၀၀	၀. ၀၀	၀. ၀၇၂၀

၇၃	သဝင်ချောင်းကျေးရွာအုပ်စု	အနိမ့်	၅၇၀. ၂၉၅၄	၆၉	၀. ၂၉၇၉	၀. ၀၀၀၀	၄. ၈၄	၀. ၅၉၅၃
၇၄	သရေကုန်တန်းကျေးရွာအုပ်စု	အနိမ့်	၈၂၇. ၇၁၈၅	၈၂	၀. ၂၈၁၅	၀. ၀၀၀၀	၁၁. ၉၃	၀. ၆၀၂၂
၇၅	သရက်အုပ်ကျေးရွာအုပ်စု	အနိမ့်	၈၇၂. ၀၁၈၄	၈၆	၀. ၃၅၄၈	၀. ၀၀၀၀	၁၃. ၁၆	၀. ၂၂၉၉
၇၆	သံဒါးကျေးရွာအုပ်စု	အနိမ့်	၇၂၆. ၂၅၀၁	၈၂	၀. ၂၆၁၈	၀. ၀၀၀၀	၀. ၄၅	၀. ၀၁၅၇
၇၇	သဲချောင်းကျေးရွာအုပ်စု	အနိမ့်	၂၉၈. ၂၃၆၁	၃၂	၀. ၁၆၆၇	၀. ၀၀၀၀	၀. ၀၀	၀. ၃၈၆၇
၇၈	သက်ကိုင်းညာကျေးရွာအုပ်စု	အနိမ့်	၃၈၅. ၅၄၂၃	၄၅	၀. ၂၂၂၁	၀. ၀၀၀၀	၀. ၀၀	၀. ၀၂၈၅
၇၉	သက္ကေပြင်ကျေးရွာအုပ်စု	အနိမ့်	၄၂၆. ၅၇၁	၃၁	၀. ၀၇၅၃	၀. ၀၀၀၃	၀. ၀၀	၀. ၁၄၇၈
၈၀	သီဟိုဠ်ကျွန်းကျေးရွာအုပ်စု	အနိမ့်	၇၆၉. ၁၅၉၈	၉၃	၀. ၃၆၃၃	၀. ၀၀၀၀	၅. ၆၇	၀. ၄၂၂၃
၈၁	သဘော်ကွေကျေးရွာအုပ်စု	အနိမ့်	၄၆၃. ၉၅	၅၀	၀. ၅၁၆၈	၀. ၀၀၀၀	၀. ၃၁	၀. ၄၅၅၃
၈၂	သစ်တုံးနားခွဆုံကျေးရွာအုပ်စု	အနိမ့်	၄၈၄. ၅၉၃	၅၇	၀. ၀၇၂၀	၀. ၀၀၀၀	၀. ၀၀	၀. ၄၃၂၉
၈၃	သူဦးလာကျေးရွာအုပ်စု	အနိမ့်	၉၅၃. ၀၉၀၈	၁၀၇	၀. ၂၉၁၉	၀. ၀၀၀၀	၀. ၉၁	၀. ၀၄၉၀
၈၄	ဥဒေါင်းကျေးရွာအုပ်စု	အနိမ့်	၁၅၈၉. ၉၈၅	၁၇၉	၀. ၅၂၇၆	၀. ၀၀၀၀	၂. ၇၈	၀. ၂၃၅၇
၈၅	ဦရှည်ကျကျေးရွာအုပ်စု	အနိမ့်	၅၇၄. ၅၅၂၃	၅၉	၀. ၁၂၃၆	၀. ၀၀၀၀	၀. ၂၆	၀. ၀၃၇၀
၈၆	ဝါးချကျေးရွာအုပ်စု	အမြင့်	၁၅၄. ၅၅၆၁	၂၀	၀. ၀၇၃၉	၀. ၀၀၀၀	၀. ၀၉	၀. ၁၉၄၆
၈၇	ဝက်ကြိမ်းကျေးရွာအုပ်စု	အနိမ့်	၁၁၈. ၉၃၀၂	၂၀	၀. ၁၂၂၀	၀. ၀၀၁၂	၀. ၀၀	၀. ၃၀၉၀
၈၈	ရေခပ်ချောင်းဝှေ့ကျေးရွာအုပ်စု	အနိမ့်	၅၄၃. ၉၆၂	၆၅	၀. ၂၃၈၆	၀. ၀၀၀၀	၁. ၁၇	၀. ၀၇၀၂
၈၉	ရေမျက်တောင်ကျေးရွာအုပ်စု	အနိမ့်	၁၇၅. ၉၅၇၇	၂၂	၀. ၂၀၀၁	၀. ၀၀၀၀	၁. ၀၃	၀. ၀၄၂၈
၉၀	ရေနောက်နဂါးသာကျေးရွာအုပ်စု	အနိမ့်	၆၆၅. ၄၆၅၂	၇၄	၀. ၁၆၇၄	၀. ၀၀၀၀	၀. ၀၀	၀. ၂၂၈၁
၉၁	ရေတွင်းကျွန်းကျေးရွာအုပ်စု	အနိမ့်	၆၁၂. ၀၆၇၁	၆၅	၀. ၁၈၂၃	၀. ၀၀၀၀	၀. ၄၈	၀. ၂၄၄၄
၉၂	ရေတွင်းပြင်ကျေးရွာအုပ်စု	အနိမ့်	၂၁၄. ၃၈၃၃	၂၆	၀. ၀၆၆၁	၀. ၀၀၀၀	၀. ၃၉	၀. ၀၃၅၄
၉၃	ရဲအောင်စံရဖွေကျေးရွာအုပ်စု	အနိမ့်	၃၃၃. ၃၄၇၂	၃၇	၀. ၀၃၂၂	၀. ၀၀၈၂	၀. ၀၀	၀. ၉၁၁၀
၉၄	ရွက်ညိုတောင်ကျေးရွာအုပ်စု	အနိမ့်	၄၈၈. ၆၄၇၁	၅၂	၀. ၁၄၆၃	၀. ၀၀၀၀	၁၁. ၁၇	၀. ၂၁၀၂
၉၅	ဇော်မတက်ကျေးရွာအုပ်စု	အမြင့်	၂၉၇. ၉၅၀၈	၃၃	၀. ၂၀၁၉	၀. ၀၀၀၀	၃. ၅၂	၀. ၅၉၀၄
၉၆	ဇီးပင်ကျေးရွာအုပ်စု	အနိမ့်	၄၅၂. ၉၆၇၅	၅၁	၀. ၂၇၃၆	၀. ၀၀၀၀	၁. ၀၁	၀. ၁၀၇၀
၉၇	ဇင်ပိုင်ညာကျေးရွာအုပ်စု	အမြင့်	၃၂၂၁. ၀၇၆	၃၃၆	၀. ၇၆၉၅	၀. ၀၀၀၀	၁၁. ၁၆	၀. ၀၄၉၂
စုစုပေါင်း/ပျမ်းမျှ		အနိမ့်	၆၆၄၅၅. ၃၈	၇၅၀၆	၂၆. ၇၂၀၇	၀. ၁၆၅၇	၂၅၃. ၀၈	၃၂. ၅၆၂၈

နောက်ဆက်တွဲ (၁၆) ကျေးရွာအုပ်စုအလိုက် လေဆင်နှာမောင်းဘေး ထိခိုက်ခံရလွယ်မှုအခြေအနေပြဇယား

စဉ်	ကျေးရွာအုပ်စုအမည်	ထိခိုက်ခံရလွယ်သော နယ်မြေအညွှန်းကိန်း	သက်ရောက်ခံနိုင်ခြေရှိသော လူဦး ရေ	သက်ရောက်ခံ နိုင်ခြေ ရှိသောအိမ်ခြေ အရေအတွက်	ကုန်ထုတ်လုပ်မှု		သဘာဝပတ်ဝန်းကျင်
					စပါးခင်းများ	လယ်ယာများ	
၁	ဒုချီးရာတန်းကျေးရွာအုပ်စု	အမြင့်	၁၁၅၃	၁၅၄	၀. ၅၈၄၆	၀. ၀၀၀၀	၁. ၀၀၀၀
၂	ဒုညောင်ပင်ကြီးကျေးရွာအုပ်စု	အမြင့်	၂၄၁၇	၂၈၆	၀. ၇၈၈၇	၀. ၀၀၀၀	၀. ၉၄၁၂
၃	ပညောင်ပင်ကြီးကျေးရွာအုပ်စု	အနိမ့်	၅၁၁၈	၄၁၂	၂. ၀၇၆၂	၀. ၀၀၀၀	၃. ၀၅၀၂
၄	အထက်ပြူးမကျေးရွာအုပ်စု	အမြင့်	၃၄၀၈	၃၅၄	၀. ၉၇၆၈	၀. ၀၀၀၀	၀. ၁၈၀၂
၅	အလယ်သံကျော်ကျေးရွာအုပ်စု	အမြင့်	၁၀၉၉၁	၁၁၄၃	၂. ၉၆၀၀	၀. ၀၀၀၀	၁. ၀၂၅၇
၆	အောင်ဇံကျေးရွာအုပ်စု	အမြင့်	၇	၁	၀. ၁၆၂၆	၀. ၀၂၁၃	၀. ၆၄၈၈
၇	မြိုင်ပြင်ကျေးရွာအုပ်စု	အမြင့်	၃၂၅	၇၈	၁. ၈၂၂၉	၀. ၀၀၀၀	၁. ၅၇၈၄
၈	ဒါးကြီးဇာကျေးရွာအုပ်စု	အမြင့်	၂၄၅၉	၂၄၂	၁. ၀၀၁၄	၀. ၀၀၀၀	၀. ၀၃၆၁
၉	ဒိုးတန်းကျေးရွာအုပ်စု	အမြင့်	၃၁၈၁	၂၆၂	၁. ၅၉၁၀	၀. ၀၀၀၀	၀. ၀၅၅၇
၁၀	ဒုန်းပိုက်	အမြင့်	၆၈၀၁	၆၇၈	၁. ၈၃၀၅	၀. ၀၀၀၀	၀. ၄၆၀၈
၁၁	ဂေါ်ဒူသာရ(ရွာသစ်ကေ)	အမြင့်	၅၈၂	၅၉	၀. ၁၁၈၆	၀. ၀၀၀၁	၀. ၁၈၇၈
၁၂	လှဖိုးခေါင်ကျေးရွာအုပ်စု	အမြင့်	၂၅၀၃	၂၉၂	၀. ၆၄၇၇	၀. ၀၀၀၀	၁. ၃၃၃၈
၁၃	လှိုင်သီးကျေးရွာအုပ်စု	အမြင့်	၂၆၁၇	၃၄၂	၁. ၆၂၃၃	၀. ၀၀၀၀	၀. ၄၁၈၆
၁၄	ဖားဝပ်ချောင်းကျေးရွာအုပ်စု	အမြင့်	၃၃၃	၃၅	၀. ၃၂၈၆	၀. ၀၀၆၁	၀. ၃၄၄၅
၁၅	အင်ဒူလာကျေးရွာအုပ်စု	အမြင့်	၂၄၄၈	၃၄၀	၀. ၇၄၈၂	၀. ၀၀၂၃	၁. ၃၆၉၃
၁၆	အင်ဒင်	အနိမ့်	၉၄	၁၀	၀. ၀၀၈၃	၀. ၀၉၉၅	၀. ၇၇၆၈
၁၇	ကညင်တန်းကျေးရွာအုပ်စု	အမြင့်	၃၂၇၄	၄၄၂	၁. ၈၀၆၅	၀. ၀၀၀၀	၁. ၆၃၈၂
၁၈	ကညင်တန်း(မြို့မ)ကျေးရွာအုပ်စု	အမြင့်	၈၂၆	၁၀၀	၀. ၂၈၇၆	၀. ၀၀၀၀	၀. ၂၈၀၆
၁၉	ကညင်တောကျေးရွာအုပ်စု	အမြင့်	၃၆၇၂၈	၅၅၅၄	၅. ၇၄၇၁	၀. ၀၀၀၀	၇. ၂၃၈၁
၂၀	ကန်ပူး	အမြင့်	၄၇၅၆	၅၆၅	၁. ၉၀၆၇	၀. ၀၀၀၀	၀. ၄၅၄၅
၂၁	ကာလာဒေးဖက်ကျေးရွာအုပ်စု	အမြင့်	၉၆၅	၉၀	၀. ၃၈၅၃	၀. ၀၀၀၀	၀. ၉၆၉၆

၂၂	ကပ္ပကောင်းကျေးရွာအုပ်စု	အမြင့်	၇၈	၁၀	၀. ၀၃၀၀	၀. ၀၂၆၆	၁. ၀၆၈၇
၂၃	ခမောင်းဆိပ်ကျေးရွာအုပ်စု	အမြင့်	၁၁၄၅	၁၃၀	၁. ၄၁၈၇	၀. ၀၀၀၀	၀. ၄၈၈၉
၂၄	ကွမ်းသီးပင်	အမြင့်	၀	၀	၀. ၂၀၁၆	၀. ၀၀၂၂	၀. ၆၀၁၆
၂၅	ကျားခေါင်းတောင်ကျေးရွာအုပ်စု	အနိမ့်	၈၀၂၆	၇၇၂	၂. ၀၉၄၄	၀. ၀၀၀၀	၄. ၁၃၄၀
၂၆	ကျောက်ချောင်းကျေးရွာအုပ်စု	အမြင့်	၂၁၀၃	၂၁၇	၁. ၅၉၂၈	၀. ၀၀၀၀	၀. ၂၈၄၀
၂၇	ကျောက်လှေကားကျေး ရွာအုပ်စု	အမြင့်	၄၀၇၀	၄၁၇	၄. ၅၈၂၃	၀. ၀၀၀၀	၁၀. ၇၃၁၈
၂၈	ကျောက်ပန္နဲကျေးရွာအုပ်စု	အမြင့်	၈၆၄၃	၉၇၈	၃. ၃၉၉၇	၀. ၀၀၀၀	၂. ၀၅၄၆
၂၉	ကျောက်ပြင်ဆိပ်ကျေးရွာအုပ်စု	အမြင့်	၈၃၇	၈၈	၀. ၁၂၁၉	၀. ၀၀၀၀	၀. ၀၁၆၉
၃၀	ကြောင်နဖေကျေးရွာအုပ်စု	အမြင့်	၃၉၃၉	၄၉၂	၁. ၉၈၈၇	၀. ၀၀၀၀	၀. ၆၈၁၈
၃၁	ကျောင်းတောင်ကျေးရွာအုပ်စု	အမြင့်	၅၁	၅	၀. ၁၇၃၄	၀. ၀၀၀၀	၀. ၃၇၃၉
၃၂	ကျီးကန်းပြင်ကျေးရွာအုပ်စု	အမြင့်	၂၁၇၆	၂၁၂	၀. ၂၂၈၉	၀. ၀၀၉၁	၃. ၀၀၅၆
၃၃	ကြမ်းချောင်းကျေးရွာအုပ်စု	အမြင့်	၂၇၂၆	၃၃၀	၀. ၄၄၆၄	၀. ၀၀၀၀	၁. ၂၀၆၄
၃၄	ကြက်ရိုးပြင်ကျေးရွာအုပ်စု	အမြင့်	၉၀၀	၁၀၉	၀. ၁၃၃၁	၀. ၀၀၀၅	၀. ၃၀၃၄
၃၅	ကျွန်းပေါက်ပြုစုကျေးရွာအုပ်စု	အမြင့်	၄၈၃၆	၄၃၄	၁. ၀၃၈၇	၀. ၀၀၅၉	၁. ၁၇၇၈
၃၆	ကျွန်းပေါက်ဆင်အိုးကျေးရွာအုပ်စု	အမြင့်	၂၆၅၉	၃၁၇	၀. ၈၁၁၀	၀. ၀၀၀၀	၀. ၂၄၉၉
၃၇	လောင်းဒုံကျေးရွာအုပ်စု	အမြင့်	၃၇၇	၄၅	၀. ၆၀၂၅	၀. ၀၀၀၀	၀. ၈၅၈၂
၃၈	လိပ်ရကျေးရွာအုပ်စု	အမြင့်	၄၈၇	၅၂	၁. ၆၁၂၂	၀. ၀၀၁၅	၁. ၅၁၆၆
၃၉	မောင်နုမကျေးရွာအုပ်စု	အမြင့်	၅၁၁၈	၅၂၃	၂. ၃၀၄၀	၀. ၀၀၀၀	၂. ၂၇၈၁
၄၀	မောင်တော	အမြင့်	၂၅၃၆	၃၁၀	၁. ၁၈၂၈	၀. ၀၀၆၃	၁. ၅၀၁၁
၄၁	မီးတိုက်ကျေးရွာအုပ်စု	အမြင့်	၀	၀	၁. ၁၉၀၇	၀. ၀၀၀၀	၀. ၄၅၅၇
၄၂	မင်္ဂလာကြီးကျေးရွာအုပ်စု	အမြင့်	၁၇၀	၂၀	၀. ၀၅၀၅	၀. ၀၀၀၀	၀. ၄၈၃၇
၄၃	မင်းကြီးကျေးရွာအုပ်စု	အမြင့်	၅၀၆၃	၅၇၁	၁. ၇၁၀၉	၀. ၀၀၀၀	၁. ၄၁၄၁
၄၄	မြောချောင်းကျေးရွာအုပ်စု	အမြင့်	၂၂၄	၂၇	၀. ၁၂၇၅	၀. ၀၀၀၀	၀. ၀၂၈၆
၄၅	မြောတောင်ကျေးရွာအုပ်စု	အမြင့်	၁၈၁၂	၁၈၆	၀. ၉၀၄၇	၀. ၀၀၀၀	၀. ၂၄၄၃
၄၆	မြင်းလွတ်	အမြင့်	၅၈၁၅	၅၉၈	၀. ၈၇၀၄	၀. ၀၀၀၀	၀. ၀၈၂၄
၄၇	မြို့မချောင်းကျေးရွာအုပ်စု	အမြင့်	၀	၀	၁. ၆၀၀၆	၀. ၀၀၀၀	၄. ၆၆၅၇

၄၈	မြို့သစ်ကျေးရွာအုပ်စု	အမြင့်	၂၂၈၅	၂၂၂	၁. ၀၆၅၇	၀. ၀၀၀၀	၀. ၀၆၈၃
၄၉	မြို့သူကြီးကျေးရွာအုပ်စု	အမြင့်	၁၅၀	၁၃	၀. ၉၁၈၄	၀. ၀၀၀၀	၀. ၂၄၉၃
၅၀	မြို့ဦးကျေးရွာအုပ်စု	အမြင့်	၃၃၂၆	၃၉၄	၁. ၁၅၉၄	၀. ၀၀၀၀	၁. ၉၆၅၃
၅၁	နန်းရာကိုင်းကျေးရွာအုပ်စု	အမြင့်	၁၂၉၂၁	၁၃၆၂	၂. ၀၀၇၆	၀. ၀၀၀၀	၀. ၄၁၉၈
၅၂	နတ်ချောင်းကျေးရွာအုပ်စု	အမြင့်	၇၉	၁၀	၀. ၁၁၆၉	၀. ၀၀၀၂	၀. ၁၄၃၇
၅၃	ငါးခူရကျေးရွာအုပ်စု	အမြင့်	၂၇၂	၃၀	၀. ၂၂၉၉	၀. ၀၀၀၅	၀. ၆၄၉၁
၅၄	ငါးရန့်ချောင်းကျေးရွာအုပ်စု	အနိမ့်	၉၃၆၆	၁၀၄၀	၁. ၀၈၅၆	၀. ၀၀၀၀	၁. ၃၁၈၄
၅၅	ငန်းချောင်းကျေးရွာအုပ်စု	အမြင့်	၆၈	၁၀	၀. ၁၃၂၁	၀. ၀၀၀၀	၀. ၃၇၅၀
၅၆	ငါးစာပြာကျေးရွာအုပ်စု	အမြင့်	၂၄၅၉	၂၆၁	၀. ၇၇၉၅	၀. ၀၀၃၉	၀. ၉၈၁၉
၅၇	နွားရုံတောင်ကျေးရွာအုပ်စု	အမြင့်	၅၂၅၄	၄၆၁	၂. ၃၄၈၀	၀. ၀၃၂၆	၂. ၁၈၆၁
၅၈	ညောင်ချောင်းကျေးရွာအုပ်စု	အမြင့်	၂၀၃၉	၂၅၂	၂. ၃၄၇၁	၀. ၀၃၈၇	၂. ၀၀၅၀
၅၉	ပဒကားရွာသစ်ကျေးရွာအုပ်စု	အမြင့်	၁၁၈၅	၁၇၃	၀. ၃၆၅၄	၀. ၀၀၀၀	၀. ၅၆၃၇
၆၀	ပဒင်ကျေးရွာအုပ်စု	အမြင့်	၁၆၇	၁၇	၀. ၀၇၆၅	၀. ၀၀၀၄	၀. ၁၈၈၁
၆၁	ပန်းတောပြင်ကျေးရွာအုပ်စု	အမြင့်	၆၃၀၅	၇၂၄	၁. ၂၇၇၄	၀. ၀၀၀၀	၀. ၉၃၃၂
၆၂	ပေါင်းဇားကျေးရွာအုပ်စု	အမြင့်	၄၇၅၀	၆၂၆	၂. ၄၃၃၉	၀. ၀၀၀၀	၁. ၄၂၈၄
၆၃	ပွင့်ဖြူချောင်းကျေးရွာအုပ်စု	အမြင့်	၂၇၁၉	၃၃၀	၁. ၃၃၂၀	၀. ၀၀၀၀	၀. ၅၅၈၇
၆၄	ပြူးမကာညင်တန်းကျေးရွာအုပ်စု	အမြင့်	၂၂၂၆	၂၂၀	၁. ၂၉၁၈	၀. ၀၀၀၀	၀. ၅၄၁၀
၆၅	စံပွယ်ကုံးကျေးရွာအုပ်စု	အမြင့်	၂၈၈၀	၂၇၂	၁. ၀၇၆၄	၀. ၀၀၀၀	၂. ၁၆၄၂
၆၆	စံကားပင်ရင်ကျေးရွာအုပ်စု	အမြင့်	၁၇၂၄	၁၆၈	၂. ၄၁၁၀	၀. ၀၀၀၀	၀. ၉၀၈၃
၆၇	ရွှေစားကျေးရွာအုပ်စု	အမြင့်	၇၇	၁၁	၀. ၂၃၁၈	၀. ၀၀၀၀	၀. ၄၃၁၇
၆၈	တမန်းသားကျေးရွာအုပ်စု	အမြင့်	၁၅၀၂၃	၁၈၅၃	၂. ၅၁၁၈	၀. ၀၀၀၀	၁. ၆၄၂၆
၆၉	တပ်ချောင်းကျေးရွာအုပ်စု	အမြင့်	၃၀၂	၃၉	၀. ၁၃၃၁	၀. ၀၀၀၀	၀. ၁၅၉၃
၇၀	တပ်ဦးချောင်းကျေးရွာအုပ်စု	အမြင့်	၂၅	၂	၀. ၀၀၁၄	၀. ၀၀၅၂	၀. ၇၇၆၃
၇၁	တောင်ပြိုလက်ရာကျေးရွာအုပ်စု	အမြင့်	၃၂၁၂	၃၅၆	၁. ၂၂၀၉	၀. ၀၀၀၀	၁. ၄၅၅၉
၇၂	သပြေတောကျေးရွာအုပ်စု	အမြင့်	၁၃၉၄	၁၇၄	၄. ၆၉၅၈	၀. ၀၀၀၀	၃. ၂၃၃၉
၇၃	သဝင်ချောင်းကျေးရွာအုပ်စု	အမြင့်	၄၁၀၇	၃၆၅	၁. ၇၈၂၄	၀. ၀၀၀၀	၀. ၃၇၈၀

၇၄	သရေကုန်တန်းကျေးရွာအုပ်စု	အမြင့်	၂၅၉၅	၃၁၇	၁. ၃၅၅၇	၀. ၀၀၀၀	၂. ၇၀၉၂
၇၅	သရက်အုပ်ကျေးရွာအုပ်စု	အမြင့်	၂၀၅၆	၂၀၄	၀. ၆၉၉၄	၀. ၀၀၀၀	၁. ၄၉၆၆
၇၆	သံဒါးကျေးရွာအုပ်စု	အမြင့်	၅၄၁၉	၅၃၈	၂. ၂၀၅၃	၀. ၀၀၀၀	၁. ၄၂၉၀
၇၇	သဲချောင်းကျေးရွာအုပ်စု	အမြင့်	၂၉၂၀	၃၃၃	၁. ၀၅၂၇	၀. ၀၀၀၀	၀. ၀၆၃၂
၇၈	သက်ကိုင်းညာကျေးရွာအုပ်စု	အမြင့်	၁၀၀၃	၁၀၈	၀. ၅၆၁၁	၀. ၀၀၀၀	၁. ၃၀၁၄
၇၉	သက္ကေပြင်ကျေးရွာအုပ်စု	အမြင့်	၂၁၇၅	၂၅၈	၁. ၂၅၃၀	၀. ၀၀၀၀	၀. ၁၆၁၁
၈၀	သီဟိုဠ်ကျွန်းကျေးရွာအုပ်စု	အမြင့်	၄၄၂	၃၃	၀. ၀၇၈၂	၀. ၀၀၀၃	၀. ၁၅၃၄
၈၁	သဘော်ကွေကျေးရွာအုပ်စု	အမြင့်	၃၀၀၇	၃၆၇	၁. ၄၂၀၂	၀. ၀၀၀၀	၁. ၆၅၁၀
၈၂	သစ်တုံးနားခွဆုံကျေးရွာအုပ်စု	အမြင့်	၂၁၀၅	၂၂၇	၂. ၃၄၅၇	၀. ၀၀၀၀	၂. ၀၆၆၄
၈၃	သူဠီးလာကျေးရွာအုပ်စု	အမြင့်	၃၅၅	၄၁	၀. ၀၅၂၈	၀. ၀၀၀၀	၀. ၃၁၇၃
၈၄	ဥဒေါင်းကျေးရွာအုပ်စု	အမြင့်	၃၀၀၈	၃၃၈	၀. ၉၂၁၅	၀. ၀၀၀၀	၀. ၁၅၄၈
၈၅	ဦရှည်ကျေးရွာအုပ်စု	အမြင့်	၇၈၆၀	၈၈၅	၂. ၆၀၈၃	၀. ၀၀၀၀	၁. ၁၆၅၀
၈၆	ဝါးချကျေးရွာအုပ်စု	အမြင့်	၆၂၃၀	၆၄၇	၁. ၃၃၉၈	၀. ၀၀၀၀	၀. ၄၀၀၇
၈၇	ဝက်ကြိမ်းကျေးရွာအုပ်စု	အမြင့်	၄၄၂	၅၈	၀. ၂၁၁၄	၀. ၀၀၀၀	၀. ၅၅၆၉
၈၈	ရေခပ်ချောင်းဝှေ့ကျေးရွာအုပ်စု	အမြင့်	၉၇	၁၆	၀. ၁၀၀၃	၀. ၀၀၁၀	၀. ၂၅၄၁
၈၉	ရေမျက်တောင်ကျေးရွာအုပ်စု	အမြင့်	၃၄၁၄	၄၁၀	၁. ၄၉၇၅	၀. ၀၀၀၀	၀. ၄၄၀၅
၉၀	ရေနောက်နဂါးသာကျေးရွာအုပ်စု	အမြင့်	၁၁၃၉	၁၄၇	၁. ၂၉၅၉	၀. ၀၀၀၀	၀. ၂၇၇၅
၉၁	ရေတွင်းကျွန်းကျေးရွာအုပ်စု	အမြင့်	၄၁၀	၄၅	၀. ၁၀၃၂	၀. ၀၀၀၀	၀. ၁၄၀၅
၉၂	ရေတွင်းပြင်ကျေးရွာအုပ်စု	အနိမ့်	၃၆၉၆	၃၉၅	၁. ၁၀၁၁	၀. ၀၀၀၀	၁. ၄၇၆၃
၉၃	ရဲအောင်စံရဖွေကျေးရွာအုပ်စု	အမြင့်	၂၁၀၈	၂၅၅	၀. ၆၄၉၉	၀. ၀၀၀၀	၀. ၃၄၇၈
၉၄	ရွက်ညိုတောင်ကျေးရွာအုပ်စု	အမြင့်	၂၉၄	၃၂	၀. ၀၂၈၄	၀. ၀၀၇၂	၀. ၈၀၃၆
၉၅	ဇော်မတက်ကျေးရွာအုပ်စု	အနိမ့်	၂၄၈၆	၂၆၇	၀. ၇၄၄၆	၀. ၀၀၀၀	၁. ၀၆၉၇
၉၆	ဇီးပင်ကျေးရွာအုပ်စု	အမြင့်	၆၆၁	၇၃	၀. ၄၄၈၃	၀. ၀၀၀၀	၁. ၃၁၀၉
၉၇	ဇင်ပိုင်ညာကျေးရွာအုပ်စု	အမြင့်	၃၉၈၃	၄၅၆	၂. ၄၀၆၂	၀. ၀၀၀၀	၀. ၉၄၀၉
စုစုပေါင်း/ပျမ်းမျှ		အမြင့်	၂၉၆၉၉၇	၃၄၁၁၇	၁၁၅. ၃၃၃၃	၀. ၂၇၁၄	၁၁၀. ၃၀၉၇

နောက်ဆက်တွဲ (၁၇) ကျေးရွာအုပ်စုအလိုက် ရေကြီးခြင်းဘေးထိခိုက်ခံရလွယ်မှုအခြေအနေပြဇယား

စဉ်	ကျေးရွာအုပ်စုအမည်	ထိခိုက်ခံရလွယ်သောနယ်မြေအညွှန်းကိန်း	သက်ရောက်ခံနိုင်ခြေရှိသောလူဦးရေ	သက်ရောက်ခံနိုင်ခြေရှိသော အိမ်ခြေအရေအတွက်	ကုန်ထုတ်လုပ်မှု			သဘာဝပတ်ဝန်းကျင်
					စပါးခင်းများ	လယ်ယာများ	ငါးလုပ်ငန်းများ	
၁	ဒုချီးရာတန်းကျေးရွာအုပ်စု	အမြင့်	၅၇၉	၇၇	၀. ၂၉၄၀	၀. ၀၀၀၀	၂. ၃၄	၀. ၀၀၀၀
၂	ဒုညောင်ပင်ကြီးကျေးရွာအုပ်စု	အလယ်အလတ်	၁၈၉၀	၂၂၄	၀. ၆၁၆၈	၀. ၀၀၀၀	၁၄. ၄၆	၀. ၇၃၆၁
၃	ပညောင်ပင်ကြီးကျေးရွာအုပ်စု	အလယ်အလတ်	၄၂၂၆	၃၄၀	၁. ၇၁၄၄	၀. ၀၀၀၀	၂၆၁. ၅၀	၂. ၅၁၈၇
၄	အထက်ပြူးမကျေးရွာအုပ်စု	အမြင့်	၂၃၆၈	၂၄၆	၀. ၆၇၈၈	၀. ၀၀၀၀	၄. ၀၄	၀. ၁၂၅၂
၅	အလယ်သံကျော်ကျေးရွာအုပ်စု	အလယ်အလတ်	၇၄၆၄	၇၇၆	၂. ၀၁၀၂	၀. ၀၀၀၀	၂၃. ၁၁	၀. ၆၉၆၆
၆	အောင်ဖိကျေးရွာအုပ်စု	အမြင့်	၁	၀	၀. ၀၃၄၄	၀. ၀၀၄၅	၀. ၀၀	၀. ၁၃၇၁
၇	ခြံပြင်ကျေးရွာအုပ်စု	အလယ်အလတ်	၂၇၄	၆၆	၁. ၅၃၈၆	၀. ၀၀၀၀	၁၁. ၉၀	၁. ၃၃၂၃
၈	ဒါးကြီးဖာကျေးရွာအုပ်စု	အလယ်အလတ်	၉၉၆	၈၂	၀. ၄၉၈၃	၀. ၀၀၀၀	၀. ၁၅	၀. ၀၁၇၄
၉	ဒိုးတန်းကျေးရွာအုပ်စု	အမြင့်	၅၃၁၆	၅၃၀	၁. ၄၃၀၉	၀. ၀၀၀၀	၁၂. ၀၄	၀. ၃၆၀၂
၁၀	ဒုန်းပိုက်	အလယ်အလတ်	၉၂၄	၉၃	၀. ၁၈၈၀	၀. ၀၀၀၂	၀. ၀၀	၀. ၂၉၇၉
၁၁	ဂေါ်ဒူသာရ(ရွာသစ်ကေ)	အလယ်အလတ်	၉၉၇	၁၁၆	၀. ၂၅၈၁	၀. ၀၀၀၀	၉. ၀၈	၀. ၅၃၁၅
၁၂	လှဖိုးခေါင်ကျေးရွာအုပ်စု	အလယ်အလတ်	၁၆၁၅	၂၁၁	၁. ၀၀၂၂	၀. ၀၀၀၀	၂. ၉၅	၀. ၂၅၈၄
၁၃	လှိုင်သီးကျေးရွာအုပ်စု	အမြင့်	၉၇	၁၀	၀. ၀၉၅၆	၀. ၀၀၁၈	၀. ၀၀	၀. ၁၀၀၂
၁၄	ဖားဝပ်ချောင်းကျေးရွာအုပ်စု	အလယ်အလတ်	၁၅၈၁	၂၁၉	၀. ၄၈၃၃	၀. ၀၀၁၅	၀. ၀၀	၀. ၈၈၄၄
၁၅	အင်ဒူလာကျေးရွာအုပ်စု	အမြင့်	၁၉	၂	၀. ၀၀၁၇	၀. ၀၂၀၅	၀. ၀၀	၀. ၁၅၉၈
၁၆	အင်းဒင်	အလယ်အလတ်	၁၀၀၄	၁၃၅	၀. ၅၅၄၁	၀. ၀၀၀၀	၂. ၄၉	၀. ၅၀၂၅
၁၇	ကညင်တန်းကျေးရွာအုပ်စု	အလယ်အလတ်	၆၁၃	၇၄	၀. ၂၁၃၅	၀. ၀၀၀၀	၁၆. ၄၁	၀. ၂၀၈၄
၁၈	ကညင်တန်း(မြို့မ)ကျေးရွာအုပ်စု	အလယ်အလတ်	၃၀၃၁၁	၄၅၈၄	၄. ၇၄၃၀	၀. ၀၀၀၀	၇၀. ၂၅	၅. ၉၇၃၅
၁၉	ကညင်တောကျေးရွာအုပ်စု	အလယ်အလတ်	၃၄၅၂	၄၁၀	၁. ၃၈၄၃	၀. ၀၀၀၀	၁၀. ၃၂	၀. ၃၂၉၉
၂၀	ကန်ပူး	အလယ်အလတ်	၃၅၂	၃၂	၀. ၁၄၀၅	၀. ၀၀၀၀	၀. ၅၈	၀. ၃၅၃၅

၂၁	ကာလာဒေးဖက်ကျေးရွာအုပ်စု	အမြင့်	၂၈	၃	၀. ၀၁၀၇	၀. ၀၀၉၅	၀. ၀၀	၀. ၃၈၀၉
၂၂	ကပ္ပကောင်းကျေးရွာအုပ်စု	အမြင့်	၉၃၄	၁၀၆	၁. ၁၅၇၆	၀. ၀၀၀၀	၀. ၀၀	၀. ၃၉၈၉
၂၃	ခမောင်းဆိပ်ကျေးရွာအုပ်စု	အမြင့်	၀	၀	၀. ၀၆၃၉	၀. ၀၀၀၇	၀. ၀၀	၀. ၁၉၀၇
၂၄	ကွမ်းသီးပင်	အလယ်အလတ်	၆၅၀၈	၆၂၆	၁. ၆၉၈၂	၀. ၀၀၀၀	၇၁. ၂၇	၃. ၃၅၂၁
၂၅	ကျားခေါင်းတောင်ကျေးရွာအုပ်စု	အလယ်အလတ်	၈၂၂	၈၅	၀. ၆၂၂၅	၀. ၀၀၀၀	၁. ၅၆	၀. ၁၁၁၀
၂၆	ကျောက်ချောင်းကျေးရွာအုပ်စု	အလယ်အလတ်	၆၆၇	၆၈	၀. ၇၅၁၄	၀. ၀၀၀၀	၁. ၀၇	၁. ၇၅၉၇
၂၇	ကျောက်လှေကားကျေးရွာအုပ်စု	အလယ်အလတ်	၅၄၄၃	၆၁၆	၂. ၁၄၁၂	၀. ၀၀၀၀	၃. ၆၀	၁. ၂၉၄၀
၂၈	ကျောက်ပန္နဲကျေးရွာအုပ်စု	အမြင့်	၄၄၀	၄၆	၀. ၀၆၄၁	၀. ၀၀၀၀	၀. ၂၇	၀. ၀၀၈၉
၂၉	ကျောက်ပြင်ဆိပ်ကျေးရွာအုပ်စု	အလယ်အလတ်	၂၆၄၆	၃၃၁	၁. ၃၃၆၁	၀. ၀၀၀၀	၁၅. ၉၄	၀. ၄၅၈၁
၃၀	ကြောင်နဖေကျေးရွာအုပ်စု	အလယ်အလတ်	၅၉	၆	၀. ၂၀၁၂	၀. ၀၀၀၀	၀. ၀၀	၀. ၄၃၄၀
၃၁	ကျောင်းတောင်ကျေးရွာအုပ်စု	အမြင့်	၁၆၂	၁၅	၀. ၀၁၇၁	၀. ၀၀၀၇	၀. ၁၄	၀. ၂၂၄၃
၃၂	ကျီးကန်းပြင်ကျေးရွာအုပ်စု	အလယ်အလတ်	၇၂၅	၈၈	၀. ၁၁၈၈	၀. ၀၀၀၀	၃. ၃၅	၀. ၃၂၁၂
၃၃	ကြိမ်းချောင်းကျေးရွာအုပ်စု	အမြင့်	၃၇၆	၄၅	၀. ၀၅၅၇	၀. ၀၀၀၂	၀. ၀၀	၀. ၁၂၇၁
၃၄	ကြက်ရိုးပြင်ကျေးရွာအုပ်စု	အမြင့်	၁၁၇၈	၁၀၅	၀. ၂၅၃၁	၀. ၀၀၁၄	၁. ၄၀	၀. ၂၈၇၀
၃၅	ကျွန်းပေါက်ပြုစုကျေးရွာအုပ်စု	အလယ်အလတ်	၁၄၃၄	၁၇၁	၀. ၄၃၇၃	၀. ၀၀၀၀	၀. ၄၅	၀. ၁၃၄၇
၃၆	ကျွန်းပေါက်ဆင်အိုးကျေးရွာအုပ်စု	အလယ်အလတ်	၁၀၃	၁၂	၀. ၁၆၄၇	၀. ၀၀၀၀	၀. ၀၈	၀. ၂၃၄၆
၃၇	လောင်းဒုံကျေးရွာအုပ်စု	အမြင့်	၂၁၇	၂၃	၀. ၇၂၀၁	၀. ၀၀၀၇	၁. ၄၃	၀. ၆၇၇၄
၃၈	လိပ်ရကျေးရွာအုပ်စု	အလယ်အလတ်	၃၃၃၀	၃၄၀	၁. ၄၉၉၁	၀. ၀၀၀၀	၁၅. ၀၉	၁. ၄၈၂၂
၃၉	မောင်နှမကျေးရွာအုပ်စု	အလယ်အလတ်	၁၆၈၆	၂၀၆	၀. ၇၈၆၂	၀. ၀၀၄၂	၁၆. ၀၆	၀. ၉၉၇၈
၄၀	မောင်တော	အလယ်အလတ်	၀	၀	၀. ၄၈၉၂	၀. ၀၀၀၀	၀. ၀၀	၀. ၁၈၇၂
၄၁	မီးတိုက်ကျေးရွာအုပ်စု	အမြင့်	၄၆	၅	၀. ၀၁၃၉	၀. ၀၀၀၀	၀. ၀၀	၀. ၁၃၃၀
၄၂	မင်္ဂလာကြီးကျေးရွာအုပ်စု	အလယ်အလတ်	၃၈၁၀	၄၂၉	၁. ၂၈၇၆	၀. ၀၀၀၀	၄၂. ၅၂	၁. ၀၆၄၂
၄၃	မင်းကြီးကျေးရွာအုပ်စု	အမြင့်	၁၀၀၅	၁၂၀	၀. ၅၆၉၇	၀. ၀၀၀၀	၀. ၀၀	၀. ၁၂၇၇

၄၄	မြောချောင်းကျေးရွာအုပ်စု	အမြင့်	၆၁၉	၆၃	၀. ၃၀၉၄	၀. ၀၀၀၀	၀. ၀၄	၀. ၀၈၃၅
၄၅	မြောတောင်ကျေးရွာအုပ်စု	အလယ်အလတ်	၂၀၁၀	၂၀၆	၀. ၃၀၁၀	၀. ၀၀၀၀	၁. ၀၇	၀. ၀၂၈၅
၄၆	မြင်းလွတ်	အလယ်အလတ်	၀	၀	၀. ၆၂၂၉	၀. ၀၀၀၀	၁၀. ၁၂	၁. ၈၁၅၇
၄၇	မြို့မချောင်းကျေးရွာအုပ်စု	အမြင့်	၁၈၈၂	၁၈၃	၀. ၈၇၇၈	၀. ၀၀၀၀	၁. ၁၅	၀. ၀၅၆၃
၄၈	မြို့သစ်ကျေးရွာအုပ်စု	အမြင့်	၁၂၇	၁၁	၀. ၇၈၁၈	၀. ၀၀၀၀	၀. ၇၈	၀. ၂၁၂၂
၄၉	မြို့သူကြီးကျေးရွာအုပ်စု	အမြင့်	၁၀၂၉	၁၂၁	၀. ၃၅၈၈	၀. ၀၀၀၀	၀. ၇၈	၀. ၆၀၈၂
၅၀	မြို့ဦးကျေးရွာအုပ်စု	အမြင့်	၇၉၇၀	၈၄၀	၁. ၂၃၈၄	၀. ၀၀၀၀	၉. ၄၆	၀. ၂၅၈၉
၅၁	နန်းရာကိုင်းကျေးရွာအုပ်စု	အမြင့်	၃၀	၄	၀. ၀၄၄၅	၀. ၀၀၀၁	၀. ၀၀	၀. ၀၅၄၇
၅၂	နတ်ချောင်းကျေးရွာအုပ်စု	အလယ်အလတ်	၄၄၃	၅၀	၀. ၃၇၅၀	၀. ၀၀၀၈	၀. ၀၀	၁. ၀၅၈၃
၅၃	ငါးခူကျေးရွာအုပ်စု	အလယ်အလတ်	၇၁၄၆	၇၉၄	၀. ၈၂၈၄	၀. ၀၀၀၀	၂၄. ၂၆	၁. ၀၀၆၀
၅၄	ငါးရန်ချောင်းကျေးရွာအုပ်စု	အမြင့်	၄၂	၆	၀. ၀၈၁၅	၀. ၀၀၀၀	၀. ၀၀	၀. ၂၃၁၃
၅၅	ငန်းချောင်းကျေးရွာအုပ်စု	အလယ်အလတ်	၅၁၇	၅၅	၀. ၁၆၄၀	၀. ၀၀၀၈	၀. ၄၆	၀. ၂၀၆၆
၅၆	ငါးစာကြူးကျေးရွာအုပ်စု	အမြင့်	၁၀၅၆	၉၂	၀. ၄၇၂၁	၀. ၀၀၆၆	၃. ၆၅	၀. ၄၃၉၅
၅၇	နွားရုံတောင်ကျေးရွာအုပ်စု	အလယ်အလတ်	၇၀၃	၈၇	၀. ၈၀၉၉	၀. ၀၁၃၄	၁. ၀၈	၀. ၆၉၁၈
၅၈	ညောင်ချောင်းကျေးရွာအုပ်စု	အမြင့်	၆၁၁	၈၉	၀. ၁၈၈၄	၀. ၀၀၀၀	၀. ၃၃	၀. ၂၉၀၇
၅၉	ပဒကားရွာသစ်ကျေးရွာအုပ်စု	အလယ်အလတ်	၁၈၈	၁၉	၀. ၀၈၅၉	၀. ၀၀၀၄	၀. ၀၀	၀. ၂၁၁၂
၆၀	ပဒင်ကျေးရွာအုပ်စု	အလယ်အလတ်	၄၆၃၉	၅၃၂	၀. ၉၃၉၈	၀. ၀၀၀၀	၁၇. ၉၈	၀. ၆၈၆၆
၆၁	ပန်းတောပြင်ကျေးရွာအုပ်စု	အလယ်အလတ်	၃၅၃၄	၄၆၆	၁. ၈၁၀၉	၀. ၀၀၀၀	၁၁. ၈၈	၁. ၀၆၂၈
၆၂	ပေါင်းဇားကျေးရွာအုပ်စု	အမြင့်	၂၁၉၇	၂၆၆	၁. ၀၇၆၄	၀. ၀၀၀၀	၁၅. ၄၆	၀. ၄၅၁၅
၆၃	ပွင့်ဖြူချောင်းကျေးရွာအုပ်စု	အလယ်အလတ်	၁၀၀၈	၁၀၀	၀. ၅၈၄၉	၀. ၀၀၀၀	၁. ၂၀	၀. ၂၄၅၀
၆၄	ပြူးမကာညင်တန်းကျေးရွာအုပ်စု	အလယ်အလတ်	၁၉၄၇	၁၈၄	၀. ၇၂၇၈	၀. ၀၀၀၀	၂၇. ၅၈	၁. ၄၆၃၃
၆၅	စံပွယ်ကုံးကျေးရွာအုပ်စု	အမြင့်	၉၈၃	၉၆	၁. ၃၇၄၇	၀. ၀၀၀၀	၁. ၇၆	၀. ၅၁၇၉
၆၆	စံကားပင်ရင်ကျေးရွာအုပ်စု	အလယ်အလတ်	၁၃၀	၁၈	၀. ၃၈၉၅	၀. ၀၀၀၀	၀. ၀၀	၀. ၇၂၅၄
၆၇	ရွှေစားကျေးရွာအုပ်စု	အလယ်အလတ်	၁၀၃၁၀	၁၂၇၁	၁. ၇၂၃၈	၀. ၀၀၀၀	၃၈. ၅၁	၁. ၁၂၇၃
၆၈	တမန်းသားကျေးရွာအုပ်စု	အမြင့်	၂၀၅	၂၆	၀. ၀၉၀၃	၀. ၀၀၀၀	၀. ၀၀	၀. ၁၀၈၁

၆၉	တပ်ချောင်းကျေးရွာအုပ်စု	အမြင့်	၇	၀	၀. ၀၀၀၄	၀. ၀၀၁၄	၀. ၀၀	၀. ၂၁၄၇
၇၀	တပ်ဦးချောင်းကျေးရွာအုပ်စု	အမြင့်	၁၃၀၇	၁၄၅	၀. ၄၉၇၀	၀. ၀၀၀၀	၁. ၀၈	၀. ၅၉၂၇
၇၁	တောင်ပြိုလက်ရာကျေးရွာအုပ်စု	အလယ်အလတ်	၇၅၉	၉၅	၂. ၅၅၈၀	၀. ၀၀၀၀	၀. ၀၀	၁. ၇၆၁၆
၇၂	သပြေတောကျေးရွာအုပ်စု	အလယ်အလတ်	၂၃၉၄	၂၁၂	၁. ၀၃၉၃	၀. ၀၀၀၀	၀. ၀၀	၀. ၂၂၀၄
၇၃	သဝင်ချောင်းကျေးရွာအုပ်စု	အလယ်အလတ်	၁၀၇၃	၁၃၁	၀. ၅၆၀၈	၀. ၀၀၀၀	၁၁. ၁၁	၁. ၁၂၀၇
၇၄	သရေကုန်တန်းကျေးရွာအုပ်စု	အလယ်အလတ်	၆၇၀	၆၆	၀. ၂၂၈၁	၀. ၀၀၀၀	၈. ၆၂	၀. ၄၈၈၂
၇၅	သရက်အုပ်ကျေးရွာအုပ်စု	အလယ်အလတ်	၄၀၉၃	၄၀၆	၁. ၆၆၅၆	၀. ၀၀၀၀	၅၄. ၅၄	၁. ၀၇၉၂
၇၆	သံဒါးကျေးရွာအုပ်စု	အလယ်အလတ်	၁၅၉၁	၁၈၁	၀. ၅၇၃၅	၀. ၀၀၀၀	၀. ၇၁	၀. ၀၃၄၄
၇၇	သဲချောင်းကျေးရွာအုပ်စု	အမြင့်	၅၂၆	၅၇	၀. ၂၉၄၂	၀. ၀၀၀၀	၀. ၀၀	၀. ၆၈၂၂
၇၈	သက်ကိုင်းညှာကျေးရွာအုပ်စု	အလယ်အလတ်	၁၂၁၁	၁၄၄	၀. ၆၉၇၅	၀. ၀၀၀၀	၀. ၀၀	၀. ၀၈၉၇
၇၉	သက္ကေပြင်ကျေးရွာအုပ်စု	အမြင့်	၃၀၁	၂၂	၀. ၀၅၃၂	၀. ၀၀၀၂	၀. ၀၀	၀. ၁၀၄၃
၈၀	သီဟိုဠ်ကျွန်းကျေးရွာအုပ်စု	အမြင့်	၁၀၉၆	၁၃၃	၀. ၅၁၈၀	၀. ၀၀၀၀	၆. ၉၁	၀. ၆၀၂၂
၈၁	သဘော်ကွေကျေးရွာအုပ်စု	အလယ်အလတ်	၅၃၄	၅၇	၀. ၅၉၅၄	၀. ၀၀၀၀	၀. ၃၃	၀. ၅၂၄၅
၈၂	သစ်တုံးနားခွဆုံကျေးရွာအုပ်စု	အမြင့်	၁၆၃	၁၉	၀. ၀၂၄၄	၀. ၀၀၀၀	၀. ၀၀	၀. ၁၄၆၄
၈၃	သူဦးလာကျေးရွာအုပ်စု	အမြင့်	၁၇၁၅	၁၉၂	၀. ၅၂၅၃	၀. ၀၀၀၀	၀. ၉၉	၀. ၀၈၈၃
၈၄	ဥဒေါင်းကျေးရွာအုပ်စု	အလယ်အလတ်	၄၇၄၀	၅၃၄	၁. ၅၇၃၀	၀. ၀၀၀၀	၈. ၁၉	၀. ၇၀၂၆
၈၅	ဦရှည်ကျကျေးရွာအုပ်စု	အမြင့်	၃၄၃၁	၃၅၆	၀. ၇၃၈၀	၀. ၀၀၀၀	၁. ၅၆	၀. ၂၂၀၇
၈၆	ဝါးချကျေးရွာအုပ်စု	အမြင့်	၁၂၉	၁၇	၀. ၀၆၁၉	၀. ၀၀၀၀	၀. ၀၆	၀. ၁၆၃၁
၈၇	ဝက်ကြိမ်းကျေးရွာအုပ်စု	အမြင့်	၁၁၆	၂၀	၀. ၁၁၉၉	၀. ၀၀၁၂	၀. ၀၀	၀. ၃၀၃၇
၈၈	ရေခပ်ချောင်းဝှေ့ကျေးရွာအုပ်စု	အမြင့်	၁၇၁၈	၂၀၆	၀. ၇၅၃၇	၀. ၀၀၀၀	၂. ၅၅	၀. ၂၂၁၇
၈၉	ရေမျက်တောင်ကျေးရွာအုပ်စု	အမြင့်	၈၄၉	၁၀၉	၀. ၉၆၅၉	၀. ၀၀၀၀	၄. ၇၄	၀. ၂၀၆၈
၉၀	ရေနောက်နဂါးသာကျေးရွာအုပ်စု	အလယ်အလတ်	၅၂၆	၅၈	၀. ၁၃၂၅	၀. ၀၀၀၀	၀. ၀၀	၀. ၁၈၀၅
၉၁	ရေတွင်းကျွန်းကျေးရွာအုပ်စု	အလယ်အလတ်	၂၈၄၂	၃၀၄	၀. ၈၄၆၆	၀. ၀၀၀၀	၃. ၄၇	၁. ၁၃၅၀

၉၂	ရေတွင်းပြင်ကျေးရွာအုပ်စု	အလယ်အလတ်	၁၄၇၄	၁၇၈	၀. ၄၅၄၄	၀. ၀၀၀၀	၃. ၀၂	၀. ၂၄၃၂
၉၃	ရဲအောင်စံရေဖွေကျေးရွာအုပ်စု	အမြင့်	၁၃၅	၁၅	၀. ၀၁၃၁	၀. ၀၀၃၃	၀. ၀၀	၀. ၃၆၉၆
၉၄	ရွက်ညှိတောင်ကျေးရွာအုပ်စု	အလယ်အလတ်	၁၈၂၅	၁၉၆	၀. ၅၄၆၇	၀. ၀၀၀၀	၆၉. ၆၆	၀. ၇၈၅၄
၉၅	ဇော်မတက်ကျေးရွာအုပ်စု	အလယ်အလတ်	၂၆၉	၃၀	၀. ၁၈၂၆	၀. ၀၀၀၀	၂. ၂၆	၀. ၅၃၃၉
၉၆	ဇီးပင်ကျေးရွာအုပ်စု	အလယ်အလတ်	၂၂၃၂	၂၅၅	၁. ၃၄၈၁	၀. ၀၀၀၀	၅. ၀၉	၀. ၅၂၇၂
၉၇	ဇင်ပိုင်ညာကျေးရွာအုပ်စု	အမြင့်	၄၇၅၈	၄၉၇	၁. ၁၃၆၉	၀. ၀၀၀၀	၁၁. ၂၃	၀. ၀၇၂၆
စုစုပေါင်း/ ပျမ်းမျှ		အလယ်အလတ်	၁၈၇၅၀၈	၂၁၈၈၇	၆၇. ၃၀၂	၀. ၀၇၄၁	၉၇၉. ၅၂	၅၆. ၉၆၇၁

နောက်ဆက်တွဲ (၁၈) ကျေးရွာအုပ်စုအလိုက် ကမ်းပါးပြိုခြင်းဘေးထိခိုက်ခံရလွယ်မှုအခြေအနေပြဇယား

စဉ်	ကျေးရွာအုပ်စုအမည်	ထိခိုက်ခံရလွယ်သော နယ်မြေအညွှန်းကိန်း	သက်ရောက်ခံနိုင်ခြေရှိသော လူဦးရေ	သက်ရောက်ခံနိုင်ခြေရှိသော အိမ်ခြေအရေအတွက်	ကုန်ထုတ်လုပ်မှု			သဘာဝပတ်ဝန်းကျင်
					စပါးခင်းများ	လယ်ယာများ	ငါးလုပ်ငန်းများ	
၁	ဒုချီးရာတန်းကျေးရွာအုပ်စု	အနိမ့်	၀	၀	၀. ၀၀၀၀	၀. ၀၀၀၀	၀. ၀၀	၀. ၀၀၀၀
၂	ဒုညောင်ပင်ကြီးကျေးရွာအုပ်စု	အလယ်အလတ်	၂	၀	၀. ၀၀၀၈	၀. ၀၀၀၀	၀. ၀၃	၀. ၀၀၁၀
၃	ပညောင်ပင်ကြီးကျေးရွာအုပ်စု	အနိမ့်	၀	၀	၀. ၀၀၀၀	၀. ၀၀၀၀	၀. ၀၀	၀. ၀၀၀၀
၄	အထက်ပြူးမကျေးရွာအုပ်စု	အလယ်အလတ်	၇	၀	၀. ၀၀၂၁	၀. ၀၀၀၀	၀. ၀၂	၀. ၀၀၀၄
၅	အလယ်သံကျော်ကျေးရွာအုပ်စု	အလယ်အလတ်	၁၄	၁	၀. ၀၀၄၀	၀. ၀၀၀၀	၀. ၀၉	၀. ၀၀၁၄
၆	အောင်ဇံကျေးရွာအုပ်စု	အနိမ့်	၀	၀	၀. ၀၀၀၀	၀. ၀၀၀၀	၀. ၀၀	၀. ၀၀၀၀
၇	ခြံပြင်ကျေးရွာအုပ်စု	အနိမ့်	၀	၀	၀. ၀၀၀၀	၀. ၀၀၀၀	၀. ၀၀	၀. ၀၀၀၀
၈	ဒါးကြီးဇာကျေးရွာအုပ်စု	အနိမ့်	၀	၀	၀. ၀၀၀၀	၀. ၀၀၀၀	၀. ၀၀	၀. ၀၀၀၀
၉	ဒိုးတန်းကျေးရွာအုပ်စု	အလယ်အလတ်	၂၆	၂	၀. ၀၀၇၁	၀. ၀၀၀၀	၀. ၀၈	၀. ၀၀၁၈
၁၀	ဒုန်းပိုက်	အနိမ့်	၀	၀	၀. ၀၀၀၀	၀. ၀၀၀၀	၀. ၀၀	၀. ၀၀၀၀
၁၁	ဂေါ်ဒူသာရ(ရွာသစ်ကေ)	အလယ်အလတ်	၇	၀	၀. ၀၀၂၀	၀. ၀၀၀၀	၀. ၁၂	၀. ၀၀၄၀
၁၂	လှဖိုးခေါင်ကျေးရွာအုပ်စု	အနိမ့်	၀	၀	၀. ၀၀၀၀	၀. ၀၀၀၀	၀. ၀၀	၀. ၀၀၀၀
၁၃	လှိုင်သီးကျေးရွာအုပ်စု	အလယ်အလတ်	၁	၀	၀. ၀၀၁၈	၀. ၀၀၀၀	၀. ၀၀	၀. ၀၀၁၉
၁၄	ဖားဝပ်ချောင်းကျေးရွာအုပ်စု	အနိမ့်	၀	၀	၀. ၀၀၀၀	၀. ၀၀၀၀	၀. ၀၀	၀. ၀၀၀၀
၁၅	အင်ဒူလာကျေးရွာအုပ်စု	အလယ်အလတ်	၀	၀	၀. ၀၀၀၀	၀. ၀၀၀၁	၀. ၀၀	၀. ၀၀၀၇
၁၆	အင်းဒင်	အနိမ့်	၀	၀	၀. ၀၀၀၀	၀. ၀၀၀၀	၀. ၀၀	၀. ၀၀၀၀
၁၇	ကညင်တန်းကျေးရွာအုပ်စု	အလယ်အလတ်	၁	၀	၀. ၀၀၀၇	၀. ၀၀၀၀	၀. ၀၅	၀. ၀၀၀၇
၁၈	ကညင်တန်း(မြို့မ)ကျေးရွာအုပ်စု	အလယ်အလတ်	၂၇	၄	၀. ၀၀၄၂	၀. ၀၀၀၀	၀. ၁၀	၀. ၀၀၅၃
၁၉	ကညင်တောကျေးရွာအုပ်စု	အနိမ့်	၀	၀	၀. ၀၀၀၀	၀. ၀၀၀၀	၀. ၀၀	၀. ၀၀၀၀

၂၀	ကန်ပူး	အလယ်အလတ်	၀	၀	၀. ၀၀၀၁	၀. ၀၀၀၀	၀. ၀၀	၀. ၀၀၀၃
၂၁	ကာလာဒေးဖက်ကျေးရွာအုပ်စု	အလယ်အလတ်	၀	၀	၀. ၀၀၀၀	၀. ၀၀၀၀	၀. ၀၀	၀. ၀၀၁၈
၂၂	ကပ္ပကောင်းကျေးရွာအုပ်စု	အနိမ့်	၀	၀	၀. ၀၀၁၀	၀. ၀၀၀၀	၀. ၀၀	၀. ၀၀၀၄
၂၃	ခမောင်းဆိပ်ကျေးရွာအုပ်စု	အလယ်အလတ်	၀	၀	၀. ၀၀၀၁	၀. ၀၀၀၀	၀. ၀၀	၀. ၀၀၀၃
၂၄	ကွမ်းသီးပင်	အလယ်အလတ်	၆	၀	၀. ၀၀၁၇	၀. ၀၀၀၀	၀. ၀၈	၀. ၀၀၃၄
၂၅	ကျားခေါင်းတောင်ကျေးရွာအုပ်စု	အနိမ့်	၀	၀	၀. ၀၀၀၀	၀. ၀၀၀၀	၀. ၀၀	၀. ၀၀၀၀
၂၆	ကျောက်ချောင်းကျေးရွာအုပ်စု	အနိမ့်	၀	၀	၀. ၀၀၀၀	၀. ၀၀၀၀	၀. ၀၀	၀. ၀၀၀၀
၂၇	ကျောက်လှေကားကျေးရွာအုပ်စု	အနိမ့်	၀	၀	၀. ၀၀၀၀	၀. ၀၀၀၀	၀. ၀၀	၀. ၀၀၀၀
၂၈	ကျောက်ပန္နဲကျေးရွာအုပ်စု	အနိမ့်	၀	၀	၀. ၀၀၀၀	၀. ၀၀၀၀	၀. ၀၀	၀. ၀၀၀၀
၂၉	ကျောက်ပြင်ဆိပ်ကျေးရွာအုပ်စု	အနိမ့်	၀	၀	၀. ၀၀၀၀	၀. ၀၀၀၀	၀. ၀၀	၀. ၀၀၀၀
၃၀	ကြောင်နဖေကျေးရွာအုပ်စု	အလယ်အလတ်	၀	၀	၀. ၀၀၀၃	၀. ၀၀၀၀	၀. ၀၀	၀. ၀၀၀၆
၃၁	ကျောင်းတောင်ကျေးရွာအုပ်စု	အလယ်အလတ်	၀	၀	၀. ၀၀၀၀	၀. ၀၀၀၀	၀. ၀၀	၀. ၀၀၀၆
၃၂	ကျီးကန်းပြင်ကျေးရွာအုပ်စု	အနိမ့်	၀	၀	၀. ၀၀၀၀	၀. ၀၀၀၀	၀. ၀၀	၀. ၀၀၀၀
၃၃	ကြိမ်းချောင်းကျေးရွာအုပ်စု	အလယ်အလတ်	၃	၀	၀. ၀၀၀၆	၀. ၀၀၀၀	၀. ၀၀	၀. ၀၀၁၃
၃၄	ကြက်ရိုးပြင်ကျေးရွာအုပ်စု	အလယ်အလတ်	၀	၀	၀. ၀၀၀၂	၀. ၀၀၀၀	၀. ၀၀	၀. ၀၀၀၂
၃၅	ကျွန်းပေါက်ပြုစုကျေးရွာအုပ်စု	အနိမ့်	၀	၀	၀. ၀၀၀၀	၀. ၀၀၀၀	၀. ၀၀	၀. ၀၀၀၀
၃၆	ကျွန်းပေါက်ဆင်အိုးကျေးရွာအုပ်စု	အနိမ့်	၀	၀	၀. ၀၀၀၀	၀. ၀၀၀၀	၀. ၀၀	၀. ၀၀၀၀
၃၇	လောင်းဒုံကျေးရွာအုပ်စု	အလယ်အလတ်	၀	၀	၀. ၀၀၁၇	၀. ၀၀၀၀	၀. ၀၁	၀. ၀၀၁၆
၃၈	လိပ်ရကျေးရွာအုပ်စု	အလယ်အလတ်	၂	၀	၀. ၀၀၁၃	၀. ၀၀၀၀	၀. ၀၂	၀. ၀၀၁၃
၃၉	မောင်နှမကျေးရွာအုပ်စု	အနိမ့်	၀	၀	၀. ၀၀၀၀	၀. ၀၀၀၀	၀. ၀၀	၀. ၀၀၀၀
၄၀	မောင်တော	အမြင့်	၀	၀	၀. ၀၀၀၈	၀. ၀၀၀၀	၀. ၀၀	၀. ၀၀၀၃
၄၁	မီးတိုက်ကျေးရွာအုပ်စု	အနိမ့်	၀	၀	၀. ၀၀၀၀	၀. ၀၀၀၀	၀. ၀၀	၀. ၀၀၀၀
၄၂	မင်္ဂလာကြီးကျေးရွာအုပ်စု	အနိမ့်	၀	၀	၀. ၀၀၀၀	၀. ၀၀၀၀	၀. ၀၀	၀. ၀၀၀၀

၄၃	မင်းကြီးကျေးရွာအုပ်စု	အလယ်အလတ်	၃	၀	၀. ၀၀၂၁	၀. ၀၀၀၀	၀. ၀၀	၀. ၀၀၀၅
၄၄	မြောချောင်းကျေးရွာအုပ်စု	အနိမ့်	၀	၀	၀. ၀၀၀၀	၀. ၀၀၀၀	၀. ၀၀	၀. ၀၀၀၀
၄၅	မြောတောင်ကျေးရွာအုပ်စု	အနိမ့်	၀	၀	၀. ၀၀၀၀	၀. ၀၀၀၀	၀. ၀၀	၀. ၀၀၀၀
၄၆	မြင်းလွတ်	အလယ်အလတ်	၀	၀	၀. ၀၀၁၁	၀. ၀၀၀၀	၀. ၀၃	၀. ၀၀၃၃
၄၇	မြို့မချောင်းကျေးရွာအုပ်စု	အနိမ့်	၀	၀	၀. ၀၀၀၀	၀. ၀၀၀၀	၀. ၀၀	၀. ၀၀၀၀
၄၈	မြို့သစ်ကျေးရွာအုပ်စု	အလယ်အလတ်	၀	၀	၀. ၀၀၃၄	၀. ၀၀၀၀	၀. ၀၀	၀. ၀၀၀၉
၄၉	မြို့သူကြီးကျေးရွာအုပ်စု	အလယ်အလတ်	၁၁	၁	၀. ၀၀၄၀	၀. ၀၀၀၀	၀. ၀၁	၀. ၀၀၆၈
၅၀	မြို့ဦးကျေးရွာအုပ်စု	အလယ်အလတ်	၁၃	၁	၀. ၀၀၂၀	၀. ၀၀၀၀	၀. ၀၂	၀. ၀၀၀၄
၅၁	နန်းရာကိုင်းကျေးရွာအုပ်စု	အနိမ့်	၀	၀	၀. ၀၀၁၀	၀. ၀၀၀၀	၀. ၀၀	၀. ၀၀၁၂
၅၂	နတ်ချောင်းကျေးရွာအုပ်စု	အလယ်အလတ်	၁	၀	၀. ၀၀၀၉	၀. ၀၀၀၀	၀. ၀၀	၀. ၀၀၂၅
၅၃	ငါးခူကျေးရွာအုပ်စု	အနိမ့်	၀	၀	၀. ၀၀၀၀	၀. ၀၀၀၀	၀. ၀၀	၀. ၀၀၀၀
၅၄	ငါးရန်ချောင်းကျေးရွာအုပ်စု	အလယ်အလတ်	၀	၀	၀. ၀၀၁၆	၀. ၀၀၀၀	၀. ၀၀	၀. ၀၀၄၄
၅၅	ငန်းချောင်းကျေးရွာအုပ်စု	အနိမ့်	၀	၀	၀. ၀၀၀၀	၀. ၀၀၀၀	၀. ၀၀	၀. ၀၀၀၀
၅၆	ငါးစားပြူးကျေးရွာအုပ်စု	အလယ်အလတ်	၀	၀	၀. ၀၀၀၂	၀. ၀၀၀၀	၀. ၀၀	၀. ၀၀၀၂
၅၇	နွားရုံတောင်ကျေးရွာအုပ်စု	အနိမ့်	၀	၀	၀. ၀၀၀၀	၀. ၀၀၀၀	၀. ၀၀	၀. ၀၀၀၀
၅၈	ညောင်ချောင်းကျေးရွာအုပ်စု	အလယ်အလတ်	၀	၀	၀. ၀၀၀၁	၀. ၀၀၀၀	၀. ၀၀	၀. ၀၀၀၂
၅၉	ပဒကားရွာသစ်ကျေးရွာအုပ်စု	အလယ်အလတ်	၁	၀	၀. ၀၀၀၅	၀. ၀၀၀၀	၀. ၀၀	၀. ၀၀၁၃
၆၀	ပဒင်းကျေးရွာအုပ်စု	အနိမ့်	၀	၀	၀. ၀၀၀၀	၀. ၀၀၀၀	၀. ၀၀	၀. ၀၀၀၀
၆၁	ပန်းတောပြင်ကျေးရွာအုပ်စု	အလယ်အလတ်	၆	၀	၀. ၀၀၃၃	၀. ၀၀၀၀	၀. ၀၄	၀. ၀၀၁၉
၆၂	ပေါင်းဇားကျေးရွာအုပ်စု	အနိမ့်	၀	၀	၀. ၀၀၀၀	၀. ၀၀၀၀	၀. ၀၀	၀. ၀၀၀၀
၆၃	ပွင့်ဖြူချောင်းကျေးရွာအုပ်စု	အနိမ့်	၀	၀	၀. ၀၀၀၀	၀. ၀၀၀၀	၀. ၀၀	၀. ၀၀၀၀
၆၄	ပြူးမကာညင်တန်းကျေးရွာအုပ်စု	အလယ်အလတ်	၃	၀	၀. ၀၀၁၃	၀. ၀၀၀၀	၀. ၀၇	၀. ၀၀၂၇
၆၅	စံပွယ်ကုံးကျေးရွာအုပ်စု	အလယ်အလတ်	၀	၀	၀. ၀၀၁၄	၀. ၀၀၀၀	၀. ၀၀	၀. ၀၀၀၅
၆၆	စံကားပင်ရင်ကျေးရွာအုပ်စု	အလယ်အလတ်	၀	၀	၀. ၀၀၀၅	၀. ၀၀၀၀	၀. ၀၀	၀. ၀၀၁၀
၆၇	ရွှေစားကျေးရွာအုပ်စု	အလယ်အလတ်	၉	၁	၀. ၀၀၁၇	၀. ၀၀၀၀	၀. ၀၆	၀. ၀၀၁၁

၆၈	တမန်းသားကျေးရွာအုပ်စု	အလယ်အလတ်	၀	၀	၀. ၀၀၀၃	၀. ၀၀၀၀	၀. ၀၀	၀. ၀၀၀၄
၆၉	တပ်ချောင်းကျေးရွာအုပ်စု	အလယ်အလတ်	၀	၀	၀. ၀၀၀၀	၀. ၀၀၀၀	၀. ၀၀	၀. ၀၀၀၄
၇၀	တပ်ဦးချောင်းကျေးရွာအုပ်စု	အနိမ့်	၀	၀	၀. ၀၀၀၀	၀. ၀၀၀၀	၀. ၀၀	၀. ၀၀၀၀
၇၁	တောင်ပြိုလက်ရာကျေးရွာအုပ်စု	အလယ်အလတ်	၁	၀	၀. ၀၀၆၆	၀. ၀၀၀၀	၀. ၀၀	၀. ၀၀၄၅
၇၂	သပြေတောကျေးရွာအုပ်စု	အလယ်အလတ်	၄	၀	၀. ၀၀၁၈	၀. ၀၀၀၀	၀. ၀၀	၀. ၀၀၀၄
၇၃	သဝင်ချောင်းကျေးရွာအုပ်စု	အနိမ့်	၀	၀	၀. ၀၀၀၀	၀. ၀၀၀၀	၀. ၀၀	၀. ၀၀၀၀
၇၄	သရေကုန်တန်းကျေးရွာအုပ်စု	အနိမ့်	၀	၀	၀. ၀၀၀၀	၀. ၀၀၀၀	၀. ၀၀	၀. ၀၀၀၀
၇၅	သရက်အုပ်ကျေးရွာအုပ်စု	အနိမ့်	၀	၀	၀. ၀၀၀၀	၀. ၀၀၀၀	၀. ၀၀	၀. ၀၀၀၀
၇၆	သံဒါးကျေးရွာအုပ်စု	အလယ်အလတ်	၁၂	၁	၀. ၀၀၄၆	၀. ၀၀၀၀	၀. ၀၁	၀. ၀၀၀၃
၇၇	သဲချောင်းကျေးရွာအုပ်စု	အနိမ့်	၀	၀	၀. ၀၀၀၀	၀. ၀၀၀၀	၀. ၀၀	၀. ၀၀၀၀
၇၈	သက်ကိုင်းညှာကျေးရွာအုပ်စု	အနိမ့်	၀	၀	၀. ၀၀၀၀	၀. ၀၀၀၀	၀. ၀၀	၀. ၀၀၀၀
၇၉	သက္ကေပြင်ကျေးရွာအုပ်စု	အနိမ့်	၀	၀	၀. ၀၀၀၀	၀. ၀၀၀၀	၀. ၀၀	၀. ၀၀၀၀
၈၀	သီဟိုဠ်ကျွန်းကျေးရွာအုပ်စု	အနိမ့်	၀	၀	၀. ၀၀၀၀	၀. ၀၀၀၀	၀. ၀၀	၀. ၀၀၀၀
၈၁	သဘော်ကွေကျေးရွာအုပ်စု	အနိမ့်	၀	၀	၀. ၀၀၀၀	၀. ၀၀၀၀	၀. ၀၀	၀. ၀၀၀၀
၈၂	သစ်တုံးနားခွဆုံကျေးရွာအုပ်စု	အနိမ့်	၄	၀	၀. ၀၀၀၆	၀. ၀၀၀၀	၀. ၀၀	၀. ၀၀၃၉
၈၃	သူဦးလာကျေးရွာအုပ်စု	အနိမ့်	၀	၀	၀. ၀၀၀၀	၀. ၀၀၀၀	၀. ၀၀	၀. ၀၀၀၀
၈၄	ဥဒေါင်းကျေးရွာအုပ်စု	အလယ်အလတ်	၅	၀	၀. ၀၀၁၇	၀. ၀၀၀၀	၀. ၀၁	၀. ၀၀၀၈
၈၅	ဦရှည်ကျကျေးရွာအုပ်စု	အလယ်အလတ်	၁၁	၁	၀. ၀၀၂၅	၀. ၀၀၀၀	၀. ၀၁	၀. ၀၀၀၈
၈၆	ဝါးချကျေးရွာအုပ်စု	အနိမ့်	၀	၀	၀. ၀၀၀၀	၀. ၀၀၀၀	၀. ၀၀	၀. ၀၀၀၀
၈၇	ဝက်ကြိမ်းကျေးရွာအုပ်စု	အနိမ့်	၂	၀	၀. ၀၀၂၃	၀. ၀၀၀၀	၀. ၀၀	၀. ၀၀၅၉
၈၈	ရေခပ်ချောင်းဝှေ့ကျေးရွာအုပ်စု	အနိမ့်	၀	၀	၀. ၀၀၀၀	၀. ၀၀၀၀	၀. ၀၀	၀. ၀၀၀၀
၈၉	ရေမျက်တောင်ကျေးရွာအုပ်စု	အလယ်အလတ်	၂	၀	၀. ၀၀၃၀	၀. ၀၀၀၀	၀. ၀၂	၀. ၀၀၀၆
၉၀	ရေနောက်နဂါးသာကျေးရွာအုပ်စု	အလယ်အလတ်	၁	၀	၀. ၀၀၀၅	၀. ၀၀၀၀	၀. ၀၀	၀. ၀၀၀၆

၉၁	ရေတွင်းကျွန်းကျေးရွာအုပ်စု	အလယ်အလတ်	၀	၀	၀. ၀၀၀၁	၀. ၀၀၀၀	၀. ၀၀	၀. ၀၀၀၁
၉၂	ရေတွင်းပြင်ကျေးရွာအုပ်စု	အလယ်အလတ်	၀	၀	၀. ၀၀၀၂	၀. ၀၀၀၀	၀. ၀၀	၀. ၀၀၀၁
၉၃	ရဲအောင်စံရမ္မေကျေးရွာအုပ်စု	အလယ်အလတ်	၃	၀	၀. ၀၀၀၃	၀. ၀၀၀၁	၀. ၀၀	၀. ၀၀၈၃
၉၄	ရွက်ညှိတောင်ကျေးရွာအုပ်စု	အနိမ့်	၀	၀	၀. ၀၀၀၀	၀. ၀၀၀၀	၀. ၀၀	၀. ၀၀၀၀
၉၅	ဇော်မတက်ကျေးရွာအုပ်စု	အနိမ့်	၀	၀	၀. ၀၀၀၄	၀. ၀၀၀၀	၀. ၀၁	၀. ၀၀၁၁
၉၆	ဇီးပင်ကျေးရွာအုပ်စု	အနိမ့်	၀	၀	၀. ၀၀၀၀	၀. ၀၀၀၀	၀. ၀၀	၀. ၀၀၀၀
၉၇	ဇင်ပိုင်ညာကျေးရွာအုပ်စု	အနိမ့်	၀	၀	၀. ၀၀၀၀	၀. ၀၀၀၀	၀. ၀၀	၀. ၀၀၀၀
စုစုပေါင်း/ပျမ်းမျှ		အလယ်အလတ်	၁၈၈	၁၂	၀. ၀၈၀၅	၀. ၀၀၀၂	၀. ၈၉	၀. ၀၈၆၄

နောက်ဆက်တွဲ (၁၉) ကျေးရွာအုပ်စုအလိုက် ဆိုင်ကလုန်း မိုင်(၅၀-၁၀၀) အတွင်း ထိခိုက်ဆုံးရှုံးနိုင်ခြေပြုဇယား

စဉ်	ကျေးရွာအုပ်စုအမည်	အန္တရာယ် အနိမ့် (စတုရန်းမိုင်)	အန္တရာယ် အလယ်အလတ် (စတုရန်းမိုင်)	အန္တရာယ် အမြင့် (စတုရန်းမိုင်)	အန္တရာယ် သက်ရောက်နိုင်မှု
၁	ဒုချီးရာတန်းကျေးရွာအုပ်စု	၀. ၄၀၉၇	၁. ၃၅၄၅	၀. ၂၇၄၉	အလယ်အလတ်
၂	ဒုညောင်ပင်ကြီးကျေးရွာအုပ်စု	၀. ၃၉၄၈	၀. ၈၆၉၄	၀. ၁၇၉၇	အလယ်အလတ်
၃	ပညောင်ပင်ကြီးကျေးရွာအုပ်စု	၀. ၉၈၂၀	၂. ၆၄၃၇	၁. ၇၄၅၈	အလယ်အလတ်
၄	အထက်ပြူးမကျေးရွာအုပ်စု	၀. ၂၁၂၀	၀. ၅၆၀၉	၀. ၀၈၅၅	အလယ်အလတ်
၅	အလယ်သံကျော်ကျေးရွာအုပ်စု	၀. ၈၃၃၆	၂. ၀၄၇၁	၀. ၁၅၉၅	အလယ်အလတ်
၆	အောင်ဇံကျေးရွာအုပ်စု	၀. ၉၈၄၈	၂. ၄၈၇၇	၀. ၃၁၃၈	အလယ်အလတ်
၇	ခြံပြင်ကျေးရွာအုပ်စု	၀. ၆၀၈၁	၂. ၀၆၇၉	၀. ၄၇၆၄	အလယ်အလတ်
၈	ဒါးကြီးဇာကျေးရွာအုပ်စု	၀. ၃၆၂၈	၀. ၆၆၉၆	၀. ၁၀၂၉	အလယ်အလတ်
၉	ဒိုးတန်းကျေးရွာအုပ်စု	၀. ၄၃၅၈	၁. ၀၅၇၁	၀. ၁၃၂၀	အလယ်အလတ်
၁၀	ဒုန်းပိုက်	၀. ၂၇၀၇	၁. ၀၇၆၉	၀. ၁၅၈၁	အလယ်အလတ်
၁၁	ဂေါ်ဒုသာရ(ရွာသစ်ကေ)	၀. ၄၇၆၁	၁. ၁၃၁၁	၀. ၂၁၁၃	အလယ်အလတ်
၁၂	လှဖိုးခေါင်ကျေးရွာအုပ်စု	၀. ၄၂၂၉	၀. ၉၂၀၂	၀. ၀၉၃၅	အလယ်အလတ်
၁၃	လှိုင်သီးကျေးရွာအုပ်စု	၂. ၄၀၈၈	၃. ၅၁၈၇	၀. ၃၁၈၆	အလယ်အလတ်
၁၄	ဖားဝပ်ချောင်းကျေးရွာအုပ်စု	၀. ၁၆၁၉	၁. ၀၄၈၇	၀. ၁၅၆၄	အလယ်အလတ်
၁၅	အင်တူလာကျေးရွာအုပ်စု	၀. ၁၂၀၉	၁. ၁၂၄၁	၀. ၃၅၃၄	အလယ်အလတ်
၁၆	အင်းဒင်	၁. ၃၄၇၆	၁. ၅၆၂၇	၀. ၂၉၀၅	အလယ်အလတ်
၁၇	ကညင်တန်းကျေးရွာအုပ်စု	၀. ၂၈၇၇	၀. ၇၃၃၆	၀. ၄၇၂၂	အလယ်အလတ်
၁၈	ကညင်တန်း(မြို့မ)ကျေးရွာအုပ်စု	၁. ၁၄၅၃	၂. ၂၅၄၉	၀. ၄၄၂၀	အလယ်အလတ်
၁၉	ကညင်တောကျေးရွာအုပ်စု	၁. ၁၇၀၀	၀. ၉၁၉၁	၀. ၄၄၂၄	အနိမ့်
၂၀	ကန်ပူး	၀. ၄၄၈၆	၀. ၈၂၄၆	၀. ၂၁၂၀	အလယ်အလတ်
၂၁	ကာလာဒေးဖက်ကျေးရွာအုပ်စု	၀. ၂၈၆၇	၁. ၃၁၆၃	၀. ၆၀၅၇	အလယ်အလတ်
၂၂	ကပ္ပကောင်းကျေးရွာအုပ်စု	၀. ၃၀၉၆	၀. ၈၇၆၀	၀. ၁၆၃၀	အလယ်အလတ်
၂၃	ခမောင်းဆိပ်ကျေးရွာအုပ်စု	၀. ၃၉၃၄	၂. ၀၈၂၅	၀. ၄၂၀၈	အလယ်အလတ်
၂၄	ကွမ်းသီးပင်	၀. ၄၇၅၇	၁. ၆၅၂၀	၃. ၂၂၀၂	အမြင့်
၂၅	ကျားခေါင်းတောင်ကျေးရွာအုပ်စု	၀. ၄၅၂၈	၀. ၆၅၂၆	၀. ၁၁၁၉	အလယ်အလတ်
၂၆	ကျောက်ချောင်းကျေးရွာအုပ်စု	၁. ၃၄၉၀	၁. ၅၈၅၆	၀. ၃၆၁၀	အလယ်အလတ်
၂၇	ကျောက်လှေကားကျေးရွာအုပ်စု	၀. ၄၈၁၆	၀. ၈၅၀၇	၀. ၈၀၄၁	အလယ်အလတ်
၂၈	ကျောက်ပန္နဲကျေးရွာအုပ်စု	၀. ၄၄၀၆	၀. ၄၃၃၀	၀. ၀၉၁၄	အနိမ့်
၂၉	ကျောက်ပြင်ဆိပ်ကျေးရွာအုပ်စု	၀. ၂၈၇၄	၁. ၃၀၂၁	၀. ၁၂၈၂	အလယ်အလတ်
၃၀	ကြောင်နဖေကျေးရွာအုပ်စု	၀. ၄၆၀၁	၂. ၂၃၅၁	၀. ၂၄၄၆	အလယ်အလတ်
၃၁	ကျောင်းတောင်ကျေးရွာအုပ်စု	၀. ၃၄၅၈	၀. ၇၁၀၃	၀. ၃၅၃၁	အလယ်အလတ်

၃၂	ကျီးကန်းပြင်ကျေးရွာအုပ်စု	၀. ၃၈၁၅	၀. ၉၄၅၉	၀. ၂၂၀၀	အလယ်အလတ်
၃၃	ကြိမ်းချောင်းကျေးရွာအုပ်စု	၀. ၂၅၄၇	၀. ၆၅၉၂	၀. ၁၂၇၉	အလယ်အလတ်
၃၄	ကြာက်ရိုးပြင်ကျေးရွာအုပ်စု	၁. ၁၂၄၁	၀. ၈၉၃၁	၀. ၂၆၉၇	အနိမ့်
၃၅	ကျွန်းပေါက်ပြုစုကျေးရွာအုပ်စု	၀. ၂၁၉၆	၀. ၄၆၀၄	၀. ၂၇၀၇	အလယ်အလတ်
၃၆	ကျွန်းပေါက်ဆင်အိုးကျေးရွာအုပ်စု	၀. ၄၆၀၁	၀. ၈၇၀၅	၀. ၁၃၇၃	အလယ်အလတ်
၃၇	လောင်းခုံကျေးရွာအုပ်စု	၀. ၉၅၀၇	၂. ၀၀၅၇	၀. ၃၁၃၈	အလယ်အလတ်
၃၈	လိပ်ရကျေးရွာအုပ်စု	၀. ၆၆၈၂	၁. ၅၀၇၈	၁. ၄၀၀၇	အလယ်အလတ်
၃၉	မောင်နှမကျေးရွာအုပ်စု	၀. ၄၆၂၅	၁. ၅၅၀၂	၀. ၁၃၆၂	အလယ်အလတ်
၄၀	မောင်းတောကျေးရွာအုပ်စု	၀. ၆၈၉၈	၀. ၇၁၃၁	၀. ၁၂၁၆	အလယ်အလတ်
၄၁	မီးတိုက်ကျေးရွာအုပ်စု	၀. ၁၄၉၄	၀. ၅၂၃၀	၀. ၂၃၅၃	အလယ်အလတ်
၄၂	မင်္ဂလာကြီးကျေးရွာအုပ်စု	၀. ၈၂၉၈	၁. ၆၈၉၂	၀. ၄၈၈၆	အလယ်အလတ်
၄၃	မင်းကြီးကျေးရွာအုပ်စု	၀. ၂၈၁၈	၀. ၈၅၈၀	၀. ၀၇၈၂	အလယ်အလတ်
၄၄	မြောချောင်းကျေးရွာအုပ်စု	၀. ၁၉၂၉	၀. ၅၉၃၂	၀. ၀၉၄၂	အလယ်အလတ်
၄၅	မြောတောင်ကျေးရွာအုပ်စု	၀. ၃၈၃၆	၀. ၃၈၁၉	၀. ၁၁၁၉	အနိမ့်
၄၆	မြင်းလွတ်	၁. ၀၈၂၁	၃. ၂၃၅၈	၀. ၄၂၇၈	အလယ်အလတ်
၄၇	မြို့မိချောင်းကျေးရွာအုပ်စု	၀. ၁၄၆၃	၀. ၈၃၇၈	၀. ၀၆၉၅	အလယ်အလတ်
၄၈	မြို့သစ်ကျေးရွာအုပ်စု	၀. ၂၁၁၃	၀. ၆၃၂၁	၀. ၁၀၁၅	အလယ်အလတ်
၄၉	မြို့သူကြီးကျေးရွာအုပ်စု	၁. ၄၈၆၆	၁. ၇၂၈၄	၀. ၃၄၆၈	အလယ်အလတ်
၅၀	မြို့ဦးကျေးရွာအုပ်စု	၀. ၆၆၇၂	၁. ၂၁၉၃	၀. ၁၄၈၀	အလယ်အလတ်
၅၁	နန်းရာကိုင်းကျေးရွာအုပ်စု	၀. ၄၄၀၃	၁. ၀၈၄၂	၀. ၁၄၉၈	အလယ်အလတ်
၅၂	နတ်ချောင်းကျေးရွာအုပ်စု	၁. ၁၃၃၉	၂. ၈၅၄၃	၀. ၄၆၉၈	အလယ်အလတ်
၅၃	ငါးခူရကျေးရွာအုပ်စု	၀. ၉၃၃၇	၁. ၃၀၄၈	၀. ၂၆၅၁	အလယ်အလတ်
၅၄	ငါးရန်ချောင်းကျေးရွာအုပ်စု	၀. ၄၂၂၆	၁. ၃၅၅၆	၀. ၃၂၂၈	အလယ်အလတ်
၅၅	ငန်းချောင်းကျေးရွာအုပ်စု	၀. ၇၀၀၂	၀. ၇၆၃၁	၀. ၁၄၄၆	အလယ်အလတ်
၅၆	ငါးစာကြူးကျေးရွာအုပ်စု	၀. ၈၀၆၉	၂. ၀၄၂၉	၀. ၂၉၃၃	အလယ်အလတ်
၅၇	နွားရုံတောင်ကျေးရွာအုပ်စု	၀. ၃၁၂၀	၂. ၁၄၁၆	၀. ၂၂၉၇	အလယ်အလတ်
၅၈	ညောင်ချောင်းကျေးရွာအုပ်စု	၀. ၁၆၂၃	၀. ၆၇၆၉	၀. ၁၄၈၄	အလယ်အလတ်
၅၉	ပဒကားရွာသစ်ကျေးရွာအုပ်စု	၀. ၁၉၄၆	၀. ၇၀၁၆	၀. ၁၅၆၇	အလယ်အလတ်
၆၀	ပဒင်းကျေးရွာအုပ်စု	၀. ၆၈၅၉	၁. ၁၇၅၉	၀. ၃၄၁၆	အလယ်အလတ်
၆၁	ပန်းတောပြင်ကျေးရွာအုပ်စု	၀. ၇၃၁၁	၁. ၈၃၀၂	၀. ၅၆၅၇	အလယ်အလတ်
၆၂	ပေါင်းဇားကျေးရွာအုပ်စု	၀. ၂၂၈၃	၁. ၂၄၆၈	၀. ၂၉၉၂	အလယ်အလတ်
၆၃	ပွင့်ဖြူချောင်းကျေးရွာအုပ်စု	၀. ၃၆၃၁	၀. ၅၉၇၃	၀. ၁၁၆၁	အလယ်အလတ်
၆၄	ပြုမကာညင်တန်းကျေးရွာအုပ်စု	၀. ၇၇၁၁	၁. ၅၄၁၈	၁. ၁၀၈၈	အလယ်အလတ်
၆၅	စံပွဲဝယ်ကုံးကျေးရွာအုပ်စု	၀. ၇၉၀၅	၁. ၆၉၀၉	၀. ၁၂၈၂	အလယ်အလတ်
၆၆	စံကားပင်ရင်းကျေးရွာအုပ်စု	၀. ၆၁၆၈	၁. ၉၀၈၈	၀. ၂၆၆၅	အလယ်အလတ်
၆၇	ရွှေစားကျေးရွာအုပ်စု	၁. ၁၇၉၄	၁. ၉၁၁၉	၀. ၆၄၂၅	အလယ်အလတ်

၆၈	တမန်းသားကျေးရွာအုပ်စု	၀. ၃၄၄၀	၁. ၄၄၄၅	၀. ၂၀၆၄	အလယ်အလတ်
၆၉	တပ်ချောင်းကျေးရွာအုပ်စု	၀. ၂၉၆၄	၁. ၂၈၂၂	၀. ၃၅၉၀	အလယ်အလတ်
၇၀	တပ်ဦးချောင်းကျေးရွာအုပ်စု	၀. ၅၅၀၁	၁. ၅၇၀၇	၀. ၂၈၄၆	အလယ်အလတ်
၇၁	တောင်ပြိုလက်ရာကျေးရွာအုပ်စု	၁. ၃၃၂၃	၂. ၁၂၇၇	၁. ၅၇၇၆	အလယ်အလတ်
၇၂	သပြေတောကျေးရွာအုပ်စု	၀. ၅၉၇၀	၁. ၁၀၃၆	၀. ၀၉၉၄	အလယ်အလတ်
၇၃	သဝင်ချောင်းကျေးရွာအုပ်စု	၀. ၈၉၉၃	၂. ၀၁၃၄	၀. ၂၉၄၇	အလယ်အလတ်
၇၄	သရေကုန်တန်းကျေးရွာအုပ်စု	၀. ၇၆၆၂	၁. ၂၇၇၄	၀. ၃၃၉၂	အလယ်အလတ်
၇၅	သရက်အုပ်ကျေးရွာအုပ်စု	၁. ၄၅၄၉	၂. ၀၇၈၇	၀. ၄၈၃၀	အလယ်အလတ်
၇၆	သံဒါးကျေးရွာအုပ်စု	၀. ၁၄၇၀	၀. ၅၉၂၁	၀. ၀၆၈၅	အလယ်အလတ်
၇၇	သဲချောင်းကျေးရွာအုပ်စု	၀. ၅၀၃၅	၁. ၃၂၈၈	၀. ၅၂၇၅	အလယ်အလတ်
၇၈	သက်ကိုင်းညှာကျေးရွာအုပ်စု	၀. ၂၆၅၅	၀. ၇၁၉၃	၀. ၀၇၃၃	အလယ်အလတ်
၇၉	သက္ကေပြင်ကျေးရွာအုပ်စု	၀. ၁၁၀၅	၀. ၅၀၁၁	၀. ၁၃၃၁	အလယ်အလတ်
၈၀	သီဟိုဠ်ကျွန်းကျေးရွာအုပ်စု	၀. ၆၂၆၂	၁. ၂၉၀၉	၀. ၂၆၇၉	အလယ်အလတ်
၈၁	သဘောကွေ့ကျေးရွာအုပ်စု	၂. ၁၆၂၈	၁. ၈၂၁၉	၀. ၃၃၅၀	အနိမ့်
၈၂	သစ်တုံးနားခွဆုံကျေးရွာအုပ်စု	၀. ၂၆၃၁	၀. ၈၉၂၄	၀. ၃၀၄၄	အလယ်အလတ်
၈၃	သူဦးလာကျေးရွာအုပ်စု	၀. ၃၇၆၃	၀. ၅၀၁၈	၀. ၁၃၂၇	အလယ်အလတ်
၈၄	ဥဒေါင်းကျေးရွာအုပ်စု	၀. ၉၃၈၆	၁. ၇၉၀၆	၀. ၁၄၉၈	အလယ်အလတ်
၈၅	ဦရှည်ကျကျေးရွာအုပ်စု	၀. ၄၅၅၉	၀. ၆၄၃၆	၀. ၁၀၃၉	အလယ်အလတ်
၈၆	ဝါးချကျေးရွာအုပ်စု	၀. ၁၀၃၂	၀. ၄၈၀၂	၀. ၁၆၅၁	အလယ်အလတ်
၈၇	ဝက်ကြိမ်းကျေးရွာအုပ်စု	၀. ၂၂၆၉	၁. ၁၆၃၈	၀. ၂၀၀၉	အလယ်အလတ်
၈၈	ရေခပ်ချောင်းဝှေ့ကျေးရွာအုပ်စု	၀. ၄၅၉၄	၀. ၆၆၈၂	၀. ၁၀၇၄	အလယ်အလတ်
၈၉	ရေမျက်တောင်ကျေးရွာအုပ်စု	၀. ၂၃၅၃	၀. ၆၀၇၄	၀. ၁၂၇၂	အလယ်အလတ်
၉၀	ရေနောက်နဂါးသာကျေးရွာအုပ်စု	၀. ၂၃၅၃	၀. ၈၆၅၃	၀. ၁၆၃၀	အလယ်အလတ်
၉၁	ရေတွင်းကျွန်းကျေးရွာအုပ်စု	၀. ၅၅၂၂	၁. ၈၄၉၇	၀. ၈၆၅၃	အလယ်အလတ်
၉၂	ရေတွင်းပြင်ကျေးရွာအုပ်စု	၀. ၁၈၀၀	၀. ၆၄၉၈	၀. ၂၅၇၅	အလယ်အလတ်
၉၃	ရဲအောင်စံရဖွေကျေးရွာအုပ်စု	၀. ၇၆၉၀	၁. ၆၇၃၂	၀. ၅၄၆၆	အလယ်အလတ်
၉၄	ရွက်ညိုတောင်ကျေးရွာအုပ်စု	၀. ၆၄၃၆	၁. ၃၀၈၇	၀. ၇၆၇၃	အလယ်အလတ်
၉၅	ဇော်မတက်ကျေးရွာအုပ်စု	၀. ၂၉၄၇	၀. ၉၈၈၆	၀. ၃၄၆၄	အလယ်အလတ်
၉၆	ဇီးပင်ကျေးရွာအုပ်စု	၀. ၆၃၀၀	၁. ၆၁၁၃	၀. ၅၃၉၃	အလယ်အလတ်
၉၇	ဇင်ပိုင်ညှာကျေးရွာအုပ်စု	၀. ၈၄၉၃	၀. ၈၆၈၀	၀. ၁၃၇၆	အလယ်အလတ်

နောက်ဆက်တွဲ (၂၀) ကျေးရွာအုပ်စုအလိုက် ဆိုင်ကလုန်းမိုင် (၁၀၀) အတွင်းထိခိုက်ဆုံးရှုံးနိုင်ခြေပြဇယား

စဉ်	ကျေးရွာအုပ်စုအမည်	အန္တရာယ် အနိမ့် (စတုရန်းမိုင်)	အန္တရာယ် အလယ်အလတ် (စတုရန်းမိုင်)	အန္တရာယ် အမြင့် (စတုရန်းမိုင်)	အန္တရာယ် သက်ရောက် နိုင်မှု
၁	ဒုချီးရာတန်းကျေးရွာအုပ်စု	၀. ၆၁၀၅	၁. ၃၂၀၁	၀. ၂၉၇၅	အလယ်အလတ်
၂	ဒုညောင်ပင်ကြီးကျေးရွာအုပ်စု	၀. ၅၀၈၀	၀. ၆၈၅၃	၀. ၂၅၄၇	အလယ်အလတ်
၃	ပညောင်ပင်ကြီးကျေးရွာအုပ်စု	၀. ၉၆၃၆	၁. ၉၅၈၈	၂. ၄၁၁၆	အမြင့်
၄	အထက်ပြူးမကျေးရွာအုပ်စု	၀. ၂၉၆၁	၀. ၄၉၅၉	၀. ၀၉၆၃	အမြင့်
၅	အလယ်သံကျော်ကျေးရွာအုပ်စု	၀. ၉၀၂၄	၂. ၁၆၉၀	၀. ၁၉၅၃	အမြင့်
၆	အောင်ဇံကျေးရွာအုပ်စု	၁. ၉၁၄၃	၂. ၁၆၈၃	၀. ၃၉၄၄	အမြင့်
၇	ခြံပြင်ကျေးရွာအုပ်စု	၀. ၆၂၉၀	၁. ၈၃၂၃	၀. ၇၃၃၉	အမြင့်
၈	ဒါးကြီးဇာကျေးရွာအုပ်စု	၀. ၂၉၄၇	၀. ၅၀၇၇	၀. ၁၁၄၀	အမြင့်
၉	ဒိုးတန်းကျေးရွာအုပ်စု	၀. ၅၀၈၇	၀. ၅၂၅၄	၀. ၁၅၁၉	အမြင့်
၁၀	ဒုန်းပိုက်	၀. ၆၄၇၀	၀. ၈၃၉၉	၀. ၁၅၇၄	အမြင့်
၁၁	ဂေါ်ဒုသာရ(ရွာသစ်ကေ)	၀. ၄၆၂၅	၁. ၀၄၇၃	၀. ၁၈၁၀	အမြင့်
၁၂	လှဖိုးခေါင်ကျေးရွာအုပ်စု	၀. ၆၄၄၂	၁. ၀၈၅၉	၀. ၂၇၈၇	အမြင့်
၁၃	လှိုင်သီးကျေးရွာအုပ်စု	၀. ၆၄၂၅	၀. ၇၁၃၄	၀. ၁၁၂၆	အမြင့်
၁၄	ဖားဝပ်ချောင်းကျေးရွာအုပ်စု	၃. ၅၈၉၆	၂. ၂၀၄၁	၀. ၃၀၆၅	အမြင့်
၁၅	အင်တူလာကျေးရွာအုပ်စု	၀. ၃၄၁၉	၁. ၁၄၈၈	၀. ၁၆၃၇	အလယ်အလတ်
၁၆	အင်ဒင်	၀. ၄၄၄၁	၁. ၁၇၇၃	၀. ၂၂၉၇	အမြင့်
၁၇	ကညင်တန်းကျေးရွာအုပ်စု	၁. ၅၆၉၆	၁. ၁၃၇၃	၀. ၄၂၈၁	အမြင့်
၁၈	ကညင်တန်း(မြို့မ)ကျေးရွာအုပ်စု	၀. ၂၃၃၉	၀. ၆၈၈၄	၀. ၆၁၀၅	အမြင့်
၁၉	ကညင်တောကျေးရွာအုပ်စု	၀. ၆၉၀၁	၂. ၃၆၀၅	၀. ၈၈၂၆	အမြင့်
၂၀	ကန်ပူး	၁. ၁၇၇၀	၀. ၇၂၅၂	၀. ၅၀၀၄	အမြင့်
၂၁	ကာလာဒေးဖက်ကျေးရွာအုပ်စု	၀. ၆၀၂၆	၀. ၇၃၄၃	၀. ၂၂၉၇	အမြင့်
၂၂	ကပ္ပကောင်းကျေးရွာအုပ်စု	၀. ၅၃၄၄	၁. ၉၂၈၂	၀. ၆၃၇၀	အမြင့်
၂၃	ခမောင်းဆိပ်ကျေးရွာအုပ်စု	၀. ၄၉၃၁	၀. ၆၃၇၀	၀. ၂၁၈၆	အမြင့်
၂၄	ကွမ်းသီးပင်	၀. ၈၅၆၂	၁. ၉၉၉၅	၀. ၄၀၅၂	အမြင့်
၂၅	ကျားခေါင်းတောင်ကျေးရွာအုပ်စု	၀. ၃၆၃၈	၁. ၁၁၀၆	၃. ၉၄၇၅	အမြင့်
၂၆	ကျောက်ချောင်းကျေးရွာအုပ်စု	၀. ၅၉၈၀	၀. ၅၀၂၁	၀. ၁၃၈၀	အနိမ့်
၂၇	ကျောက်လှေကားကျေးရွာအုပ်စု	၁. ၄၇၆၅	၁. ၂၇၈၄	၀. ၃၀၆၁	အနိမ့်
၂၈	ကျောက်ပန္နဲကျေးရွာအုပ်စု	၀. ၅၇၀၂	၀. ၆၆၂၃	၀. ၉၁၁၁	အမြင့်
၂၉	ကျောက်ပြင်ဆိပ်ကျေးရွာအုပ်စု	၀. ၃၇၅၃	၀. ၅၁၉၈	၀. ၁၁၆၄	အမြင့်
၃၀	ကြောင်နဖေကျေးရွာအုပ်စု	၀. ၅၆၉၉	၁. ၂၂၀၇	၀. ၁၆၄၇	အမြင့်
၃၁	ကျောင်းတောင်ကျေးရွာအုပ်စု	၀. ၈၅၅၉	၁. ၉၅၂၆	၀. ၂၉၈၅	အမြင့်

၃၂	ကျီးကန်းပြင်ကျေးရွာအုပ်စု	၀. ၃၉၀၉	၀. ၇၈၈၅	၀. ၃၉၅၈	အမြင့်
၃၃	ကြိမ်းချောင်းကျေးရွာအုပ်စု	၀. ၄၇၈၈	၀. ၉၅၃၉	၀. ၂၀၀၂	အမြင့်
၃၄	ဩကရီးပြင်ကျေးရွာအုပ်စု	၀. ၄၁၁၁	၀. ၅၅၀၄	၀. ၁၅၀၅	အမြင့်
၃၅	ကျွန်းပေါက်ပြုစုကျေးရွာအုပ်စု	၀. ၉၀၅၉	၀. ၈၆၇၃	၀. ၂၆၆၉	အမြင့်
၃၆	ကျွန်းပေါက်ဆင်အိုးကျေးရွာအုပ်စု	၀. ၂၅၈၂	၀. ၃၄၅၁	၀. ၃၆၂၈	အမြင့်
၃၇	လောင်းဒုံကျေးရွာအုပ်စု	၀. ၆၃၃၁	၀. ၇၈၆၄	၀. ၁၂၄၄	အမြင့်
၃၈	လိပ်ရကျေးရွာအုပ်စု	၁. ၄၈၄၁	၁. ၄၇၂၀	၀. ၃၄၈၂	အနိမ့်
၃၉	မောင်နမကျေးရွာအုပ်စု	၀. ၆၀၇၈	၁. ၂၆၇၇	၁. ၇၇၂၆	အမြင့်
၄၀	မောင်းတောကျေးရွာအုပ်စု	၀. ၆၈၃၅	၁. ၃၄၂၀	၀. ၂၀၈၁	အလယ်အလတ်
၄၁	မီးတိုက်ကျေးရွာအုပ်စု	၀. ၃၅၉၀	၀. ၉၀၂၄	၀. ၂၈၄၂	အမြင့်
၄၂	မင်္ဂလာကြီးကျေးရွာအုပ်စု	၀. ၁၄၀၄	၀. ၆၇၄၈	၀. ၂၂၇၃	အမြင့်
၄၃	မင်းကြီးကျေးရွာအုပ်စု	၀. ၆၅၆၄	၁. ၆၈၈၁	၀. ၇၁၄၄	အမြင့်
၄၄	မြောချောင်းကျေးရွာအုပ်စု	၀. ၅၄၇၀	၀. ၆၆၇၅	၀. ၀၈၄၁	အမြင့်
၄၅	မြောတောင်ကျေးရွာအုပ်စု	၀. ၃၇၈၈	၀. ၄၆၃၉	၀. ၀၉၉၄	အမြင့်
၄၆	မြင်းလွတ်	၀. ၂၇၈၇	၀. ၄၀၆၂	၀. ၁၆၁၉	အမြင့်
၄၇	မြို့မိချောင်းကျေးရွာအုပ်စု	၁. ၆၇၉၁	၂. ၇၅၆၀	၀. ၄၉၄၁	အမြင့်
၄၈	မြို့သစ်ကျေးရွာအုပ်စု	၀. ၃၃၀၈	၀. ၇၃၁၁	၀. ၀၇၇၈	အလယ်အလတ်
၄၉	မြို့သူကြီးကျေးရွာအုပ်စု	၀. ၃၅၂၄	၀. ၄၉၂၀	၀. ၁၂၇၂	အလယ်အလတ်
၅၀	မြို့ဦးကျေးရွာအုပ်စု	၁. ၃၆၀၄	၁. ၆၅၇၅	၀. ၄၃၈၅	အလယ်အလတ်
၅၁	နန်းရာကိုင်းကျေးရွာအုပ်စု	၁. ၀၁၃၃	၀. ၈၄၂၃	၀. ၁၉၂၅	အမြင့်
၅၂	နတ်ချောင်းကျေးရွာအုပ်စု	၀. ၈၉၃၁	၀. ၆၈၄၉	၀. ၁၅၄၆	အမြင့်
၅၃	ငါးခူရကျေးရွာအုပ်စု	၁. ၉၆၄၇	၂. ၄၇၁၄	၀. ၄၆၄၂	အမြင့်
၅၄	ငါးရန်ချောင်းကျေးရွာအုပ်စု	၀. ၄၃၀၅	၁. ၆၅၄၄	၀. ၄၄၈၃	အမြင့်
၅၅	ငန်းချောင်းကျေးရွာအုပ်စု	၀. ၈၉၇၉	၁. ၂၅၈၆	၀. ၂၇၀၇	အမြင့်
၅၆	ငါးစားကြူးကျေးရွာအုပ်စု	၀. ၇၂၈၇	၀. ၆၀၉၂	၀. ၁၇၅၈	အမြင့်
၅၇	နွားရုံတောင်ကျေးရွာအုပ်စု	၁. ၄၀၃၂	၁. ၇၄၄၄	၀. ၃၁၃၁	အလယ်အလတ်
၅၈	ညောင်ချောင်းကျေးရွာအုပ်စု	၁. ၀၇၃၇	၁. ၈၅၃၅	၀. ၂၁၀၂	အလယ်အလတ်
၅၉	ပဒကားရွာသစ်ကျေးရွာအုပ်စု	၀. ၃၂၃၉	၀. ၆၁၄၇	၀. ၁၅၈၁	အလယ်အလတ်
၆၀	ပဒင်းကျေးရွာအုပ်စု	၀. ၃၂၃၉	၀. ၇၁၃၄	၀. ၁၉၃၉	အမြင့်
၆၁	ပန်းတောပြင်ကျေးရွာအုပ်စု	၀. ၄၅၈၇	၁. ၁၉၄၃	၀. ၅၁၈၅	အမြင့်
၆၂	ပေါင်းဇားကျေးရွာအုပ်စု	၀. ၈၅၂၇	၁. ၆၂၃၁	၀. ၇၀၀၂	အမြင့်
၆၃	ပွင့်ဖြူချောင်းကျေးရွာအုပ်စု	၀. ၃၃၁၅	၁. ၀၆၂၆	၀. ၄၂၀၈	အမြင့်
၆၄	ပြူးမကာညင်တန်းကျေးရွာအုပ်စု	၀. ၄၉၉၃	၀. ၄၄၅၅	၀. ၁၅၇၄	အမြင့်
၆၅	စံပွယ်ကုံးကျေးရွာအုပ်စု	၀. ၅၂၂၃	၁. ၄၇၃၇	၁. ၃၇၉၂	အလယ်အလတ်
၆၆	စံကားပင်ရင်းကျေးရွာအုပ်စု	၁. ၃၃၄၀	၁. ၀၈၃၁	၀. ၁၅၆၇	အမြင့်
၆၇	ရွှေစားကျေးရွာအုပ်စု	၁. ၀၅၆၇	၁. ၆၈၂၆	၀. ၃၀၇၂	အမြင့်

၆၈	တမန်းသားကျေးရွာအုပ်စု	၁. ၁၄၉၉	၁. ၆၅၃၀	၀. ၈၇၈၈	အမြင့်
၆၉	တပ်ချောင်းကျေးရွာအုပ်စု	၀. ၆၄၈၈	၁. ၂၅၅၈	၀. ၂၀၀၉	အမြင့်
၇၀	တပ်ဦးချောင်းကျေးရွာအုပ်စု	၀. ၂၈၅၃	၁. ၆၃၉၈	၀. ၅၄၉၄	အမြင့်
၇၁	တောင်ပြိုလက်ရာကျေးရွာအုပ်စု	၀. ၇၈၄၃	၁. ၄၃၉၇	၀. ၂၈၃၉	အမြင့်
၇၂	သပြေတောကျေးရွာအုပ်စု	၁. ၄၃၉၃	၁. ၉၂၆၅	၁. ၉၄၈၄	အမြင့်
၇၃	သဝင်ချောင်းကျေးရွာအုပ်စု	၀. ၇၈၈၅	၀. ၉၆၅၇	၀. ၁၂၈၂	အမြင့်
၇၄	သရေကုန်တန်းကျေးရွာအုပ်စု	၀. ၉၈၉၇	၂. ၀၁၇၉	၀. ၄၁၃၂	အမြင့်
၇၅	သရက်အုပ်ကျေးရွာအုပ်စု	၀. ၈၈၅၄	၁. ၁၃၉၁	၀. ၄၁၀၇	အမြင့်
၇၆	သံဒါးကျေးရွာအုပ်စု	၁. ၀၂၈၆	၁. ၉၉၂၉	၀. ၈၅၅၉	အမြင့်
၇၇	သဲချောင်းကျေးရွာအုပ်စု	၀. ၂၂၁၇	၀. ၅၇၇၂	၀. ၁၀၈၁	အမြင့်
၇၈	သက်ကိုင်းညာကျေးရွာအုပ်စု	၀. ၄၄၇၂	၁. ၂၉၇၉	၀. ၄၇၈၅	အမြင့်
၇၉	သက္ကေပြင်ကျေးရွာအုပ်စု	၀. ၄၇၁၂	၀. ၆၂၈၆	၀. ၀၈၇၂	အမြင့်
၈၀	သီဟိုဠ်ကျွန်းကျေးရွာအုပ်စု	၀. ၂၀၇၈	၀. ၄၇၈၈	၀. ၁၂၈၆	အမြင့်
၈၁	သဘာကျေးရွာအုပ်စု	၀. ၉၂၃၆	၁. ၁၂၈၃	၀. ၂၅၉၉	အမြင့်
၈၂	သစ်တုံးနားခွဆုံကျေးရွာအုပ်စု	၂. ၀၉၂၉	၁. ၆၈၀၈	၀. ၄၂၈၁	အနိမ့်
၈၃	သူဦးလာကျေးရွာအုပ်စု	၀. ၄၆၄၂	၀. ၉၂၃၃	၀. ၂၇၁၄	အမြင့်
၈၄	ဥဒေါင်းကျေးရွာအုပ်စု	၀. ၄၁၁၁	၀. ၄၅၅၆	၀. ၁၅၈၈	အမြင့်
၈၅	ဦရှည်ကျေးရွာအုပ်စု	၁. ၀၉၂၂	၁. ၅၉၄၆	၀. ၁၉၉၈	အမြင့်
၈၆	ဝါးချကျေးရွာအုပ်စု	၀. ၄၄၁၃	၀. ၆၉၇၁	၀. ၁၄၀၇	အမြင့်
၈၇	ဝက်ကြိမ်းကျေးရွာအုပ်စု	၀. ၁၉၆၀	၀. ၄၉၂၇	၀. ၁၇၅၅	အမြင့်
၈၈	ရေခပ်ချောင်းဝှဲဆုံကျေးရွာအုပ်စု	၀. ၄၀၃၁	၁. ၂၁၁၀	၀. ၂၂၅၉	အလယ်အလတ်
၈၉	ရေမျက်တောင်ကျေးရွာအုပ်စု	၀. ၅၇၀၂	၀. ၅၃၇၂	၀. ၁၃၉၃	အနိမ့်
၉၀	ရေနောက်နဂါးသားကျေးရွာအုပ်စု	၀. ၃၅၂၀	၀. ၄၉၄၅	၀. ၁၃၀၀	အမြင့်
၉၁	ရေတွင်းကျွန်းကျေးရွာအုပ်စု	၀. ၃၈၇၅	၀. ၈၁၀၇	၀. ၁၄၃၅	အမြင့်
၉၂	ရေတွင်းပြင်ကျေးရွာအုပ်စု	၀. ၇၃၉၅	၁. ၁၈၃၉	၁. ၂၇၄၆	အမြင့်
၉၃	ရဲအောင်စံရဖွေကျေးရွာအုပ်စု	၀. ၂၂၉၀	၀. ၄၇၀၉	၀. ၄၁၈၇	အမြင့်
၉၄	ရွက်ညှိတောင်ကျေးရွာအုပ်စု	၀. ၈၁၁၀	၁. ၈၇၄၇	၀. ၆၀၉၂	အမြင့်
၉၅	ဇော်မတက်ကျေးရွာအုပ်စု	၀. ၃၆၅၉	၁. ၁၈၂၂	၁. ၁၉၇၅	အမြင့်
၉၆	ဇီးပင်ကျေးရွာအုပ်စု	၀. ၄၄၁၇	၁. ၀၀၆၇	၀. ၃၄၀၂	အလယ်အလတ်
၉၇	ဇင်ပိုင်ညာကျေးရွာအုပ်စု	၀. ၈၃၄၇	၁. ၁၈၃၆	၀. ၈၂၄၆	အလယ်အလတ်

နောက်ဆက်တွဲ (၂၁) ကျေးရွာအုပ်စုအလိုက်မီးဘေးထိခိုက်ဆုံးရှုံးနိုင်ခြေပြုဇယား

စဉ်	ကျေးရွာအုပ်စုအမည်	အန္တရာယ် အနိမ့် (စတုရန်းမိုင်)	အန္တရာယ် အလယ်အလတ် (စတုရန်းမိုင်)	အန္တရာယ် အမြင့် (စတုရန်းမိုင်)	အန္တရာယ် သက်ရောက်နိုင်မှု
၁	ဒုချီးရာတန်းကျေးရွာအုပ်စု	၀. ၀၈၀၃	၀. ၂၄၀၈	၀. ၀၁၈၁	အလယ်အလတ်
၂	ဒုညောင်ပင်ကြီးကျေးရွာအုပ်စု	၀. ၀၃၅၄	၀. ၀၀၀၀	၀. ၀၀၀၇	အနိမ့်
၃	ပညောင်ပင်ကြီးကျေးရွာအုပ်စု	၀. ၁၈၈၇	၀. ၀၀၀၀	၀. ၀၀၂၁	အနိမ့်
၄	အထက်ပြူးမကျေးရွာအုပ်စု	၀. ၀၀၉၀	၀. ၀၀၀၀	၀. ၀၀၁၇	အနိမ့်
၅	အလယ်သံကျော်ကျေးရွာအုပ်စု	၀. ၀၃၃၄	၀. ၀၀၀၀	၀. ၀၀၃၈	အနိမ့်
၆	အောင်ဇံကျေးရွာအုပ်စု	၀. ၀၁၄၂	၀. ၇၁၅၁	၀. ၀၈၁၇	အလယ်အလတ်
၇	ခြံပြင်ကျေးရွာအုပ်စု	၀. ၀၇၅၁	၀. ၀၀၀၀	၀. ၀၀၀၇	အနိမ့်
၈	ဒါးကြီးဇာကျေးရွာအုပ်စု	၀၀. ၀၂၇၅	၀. ၀၀၀၀	၀. ၀၀၃၈	အနိမ့်
၉	ဒိုးတန်းကျေးရွာအုပ်စု	၀. ၀၂၂၆	၀. ၀၀၀၀	၀. ၀၀၁၄	အနိမ့်
၁၀	ဒုန်းပိုက်	၀. ၀၆၃၉	၀. ၀၆၇၄	၀. ၀၁၃၉	အလယ်အလတ်
၁၁	ဂေါ်ဒူသာရ (ရွာသစ်ကေ)	၀. ၀၁၆၇	၀. ၄၀၀၇	၀. ၀၂၄၃	အလယ်အလတ်
၁၂	လှဖိုးခေါင်ကျေးရွာအုပ်စု	၀. ၀၀၄၉	၀. ၀၀၀၀	၀. ၀၀၄၅	အနိမ့်
၁၃	လှိုင်သီးကျေးရွာအုပ်စု	၀. ၀၃၄၄	၀. ၄၂၇၄	၀. ၀၉၈၃	အလယ်အလတ်
၁၄	ဖားဝပ်ချောင်းကျေးရွာအုပ်စု	၀. ၀၇၈၅	၀. ၁၄၁၁	၀. ၀၀၆၃	အလယ်အလတ်
၁၅	အင်တူလာကျေးရွာအုပ်စု	၀. ၀၂၇၁	၀. ၁၈၄၉	၀. ၃၂၈၇	အမြင့်
၁၆	အင်းဒင်	၀. ၀၃၂၇	၀. ၁၅၁၂	၀. ၀၂၈၁	အလယ်အလတ်
၁၇	ကညင်တန်းကျေးရွာအုပ်စု	၀. ၀၂၅၀	၀. ၀၀၀၀	၀. ၀၁၀၁	အနိမ့်
၁၈	ကညင်တန်း(မြို့မ)ကျေးရွာအုပ်စု	၀. ၀၈၇၂	၀. ၀၀၀၀	၀. ၀၀၅၂	အနိမ့်
၁၉	ကညင်တောကျေးရွာအုပ်စု	၀. ၀၃၃၄	၀. ၀၀၀၀	၀. ၀၀၁၀	အနိမ့်
၂၀	ကန်ပူး	၀. ၀၂၅၇	၀. ၂၀၂၆	၀. ၀၄၁၀	အလယ်အလတ်
၂၁	ကာလာဒေးဖက်ကျေးရွာအုပ်စု	၀. ၀၄၀၇	၀. ၄၀၆၉	၁. ၆၅၆၅	အမြင့်
၂၂	ကပ္ပကောင်းကျေးရွာအုပ်စု	၀. ၀၀၆၆	၀. ၀၀၀၀	၀. ၀၀၅၆	အနိမ့်
၂၃	ခမောင်းဆိပ်ကျေးရွာအုပ်စု	၀. ၀၈၃၄	၀. ၅၃၉၀	၀. ၀၄၈၃	အလယ်အလတ်
၂၄	ကွမ်းသီးပင်	၀. ၁၁၂၉	၀. ၀၀၀၀	၀. ၀၀၆၉	အနိမ့်
၂၅	ကျားခေါင်းတောင်ကျေးရွာအုပ်စု	၀. ၀၁၇၇	၀. ၀၀၀၀	၀. ၀၀၂၈	အနိမ့်
၂၆	ကျောက်ချောင်းကျေးရွာအုပ်စု	၀. ၀၄၉၀	၀. ၄၄၆၉	၀. ၀၂၈၁	အလယ်အလတ်
၂၇	ကျောက်လှေကားကျေးရွာအုပ်စု	၀. ၀၃၅၄	၀. ၀၀၀၀	၀. ၀၀၁၄	အနိမ့်
၂၈	ကျောက်ပန္နဲကျေးရွာအုပ်စု	၀. ၀၁၅၃	၀. ၀၀၀၀	၀. ၀၁၂၂	အနိမ့်
၂၉	ကျောက်ပြင်ဆိပ်ကျေးရွာအုပ်စု	၀. ၀၇၉၂	၀. ၀၀၀၀	၀. ၀၀၀၀	အနိမ့်
၃၀	ကြောင်နဖေကျေးရွာအုပ်စု	၀. ၀၅၂၁	၀. ၄၄၇၆	၀. ၀၁၉၁	အလယ်အလတ်

၃၁	ကျောင်းတောင်ကျေးရွာအုပ်စု	၀. ၀၅၁၄	၀. ၂၈၀၄	၀. ၃၂၃၅	အမြင့်
၃၂	ကျီးကန်းပြင်ကျေးရွာအုပ်စု	၀. ၀၆၅၀	၀. ၁၂၆၅	၀. ၀၁၃၆	အလယ်အလတ်
၃၃	ကြိမ်းချောင်းကျေးရွာအုပ်စု	၀. ၀၅၇၀	၀. ၀၄၅၉	၀. ၀၁၀၁	အနိမ့်
၃၄	ကြက်ရိုးပြင်ကျေးရွာအုပ်စု	၀. ၀၁၇၀	၀. ၀၂၇၈	၀. ၀၃၄၇	အမြင့်
၃၅	ကျွန်းပေါက်ပြုစုကျေးရွာအုပ်စု	၀. ၀၁၂၅	၀. ၀၀၀၀	၀. ၀၀၂၄	အနိမ့်
၃၆	ကျွန်းပေါက်ဆင်အိုးကျေးရွာအုပ်စု	၀. ၀၃၄၄	၀. ၂၀၅၄	၀. ၀၂၆၈	အလယ်အလတ်
၃၇	လောင်းဒုံကျေးရွာအုပ်စု	၀. ၀၃၂၀	၀. ၁၉၃၉	၀. ၀၃၂၃	အလယ်အလတ်
၃၈	လိပ်ရကျေးရွာအုပ်စု	၀. ၀၈၈၃	၀. ၀၀၁၀	၀. ၀၁၀၁	အနိမ့်
၃၉	မောင်နှမကျေးရွာအုပ်စု	၀. ၀၅၃၉	၀. ၁၂၇၉	၀. ၀၁၂၂	အလယ်အလတ်
၄၀	မောင်းတောကျေးရွာအုပ်စု	၀. ၀၂၈၁	၀. ၀၀၀၀	၀. ၀၄၂၇	အမြင့်
၄၁	မီးတိုက်ကျေးရွာအုပ်စု	၀. ၀၃၈၆	၀. ၅၈၅၂	၀. ၀၉၆၃	အလယ်အလတ်
၄၂	မင်္ဂလာကြီးကျေးရွာအုပ်စု	၀. ၀၆၂၂	၀. ၀၀၀၀	၀. ၀၂၂၉	အနိမ့်
၄၃	မင်းကြီးကျေးရွာအုပ်စု	၀. ၀၀၆၉	၀. ၀၁၄၉	၀. ၀၀၆၆	အလယ်အလတ်
၄၄	မြောချောင်းကျေးရွာအုပ်စု	၀. ၀၀၅၉	၀. ၀၃၂၇	၀. ၀၀၃၈	အလယ်အလတ်
၄၅	မြောတောင်ကျေးရွာအုပ်စု	၀. ၀၀၃၅	၀. ၀၀၀၀	၀. ၀၁၈၁	အမြင့်
၄၆	မြင်းလွတ်	၀. ၀၇၈၅	၁. ၀၂၀၉	၀. ၀၁၇၇	အလယ်အလတ်
၄၇	မြို့မိချောင်းကျေးရွာအုပ်စု	၀. ၀၀၁၄	၀. ၀၀၂၁	၀. ၀၀၂၈	အမြင့်
၄၈	မြို့သစ်ကျေးရွာအုပ်စု	၀. ၀၁၄၂	၀. ၀၀၀၀	၀. ၀၀၀၀	အနိမ့်
၄၉	မြို့သူကြီးကျေးရွာအုပ်စု	၀. ၀၇၆၁	၀. ၁၁၉၂	၀. ၀၇၃၇	အလယ်အလတ်
၅၀	မြို့ဦးကျေးရွာအုပ်စု	၀. ၀၄၅၅	၀. ၀၀၀၀	၀. ၀၀၂၄	အနိမ့်
၅၁	နန်းရာကိုင်းကျေးရွာအုပ်စု	၀. ၀၁၆၃	၀. ၁၅၀၁	၀. ၀၂၁၅	အလယ်အလတ်
၅၂	နတ်ချောင်းကျေးရွာအုပ်စု	၀. ၁၀၁၁	၀. ၂၈၀၁	၀. ၄၇၁၉	အမြင့်
၅၃	ငါးခုရကျေးရွာအုပ်စု	၀. ၀၅၀၄	၀. ၀၀၀၀	၀. ၀၀၉၄	အနိမ့်
၅၄	ငါးရန့်ချောင်းကျေးရွာအုပ်စု	၀. ၀၅၉၁	၀. ၂၆၆၂	၀. ၁၇၉၇	အလယ်အလတ်
၅၅	ငန်းချောင်းကျေးရွာအုပ်စု	၀. ၀၄၄၈	၀. ၀၂၂၉	၀. ၀၀၉၇	အနိမ့်
၅၆	ငါးစားကြူးကျေးရွာအုပ်စု	၀. ၀၅၆၆	၀. ၁၃၆၂	၀. ၀၃၆၈	အလယ်အလတ်
၅၇	နွားရုံတောင်ကျေးရွာအုပ်စု	၀. ၀၇၈၂	၀. ၁၃၀၀	၀. ၀၀၅၉	အလယ်အလတ်
၅၈	ညောင်ချောင်းကျေးရွာအုပ်စု	၀. ၀၀၀၀	၀. ၁၉၉၁	၀. ၀၁၂၉	အလယ်အလတ်
၅၉	ပဒကားရွာသစ်ကျေးရွာအုပ်စု	၀. ၀၄၄၅	၀. ၁၄၃၉	၀. ၀၁၀၄	အလယ်အလတ်
၆၀	ပဒင်းကျေးရွာအုပ်စု	၀. ၀၃၅၁	၀. ၀၀၀၀	၀. ၀၀၄၉	အနိမ့်
၆၁	ပန်းတောပြင်ကျေးရွာအုပ်စု	၀. ၀၄၈၀	၀. ၀၀၀၀	၀. ၀၁၃၉	အနိမ့်
၆၂	ပေါင်းဇားကျေးရွာအုပ်စု	၀. ၀၂၉၂	၀. ၀၀၀၀	၀. ၀၀၂၁	အနိမ့်
၆၃	ပွင့်ဖြူချောင်းကျေးရွာအုပ်စု	၀. ၀၃၂၇	၀. ၀၀၀၀	၀. ၀၀၁၄	အနိမ့်
၆၄	ပြူးမကာညင်တန်းကျေးရွာအုပ်စု	၀. ၀၈၅၁	၀. ၀၀၀၀	၀. ၀၀၂၁	အနိမ့်
၆၅	စံပွယ်ကုံးကျေးရွာအုပ်စု	၀. ၀၂၇၅	၀. ၀၆၃၉	၀. ၀၁၂၅	အလယ်အလတ်
၆၆	စံကားပင်ရင်းကျေးရွာအုပ်စု	၀. ၀၆၇၈	၀. ၃၀၇၅	၀. ၂၈၇၄	အလယ်အလတ်

၆၇	ရွှေစားကျေးရွာအုပ်စု	၀. ၀၅၂၅	၀. ၀၀၀၀	၀. ၀၃၆၁	အနိမ့်
၆၈	တမန်းသားကျေးရွာအုပ်စု	၀. ၀၃၁၃	၀. ၁၀၃၆	၀. ၀၂၂၉	အလယ်အလတ်
၆၉	တပ်ချောင်းကျေးရွာအုပ်စု	၀. ၀၄၂၀	၂. ၁၉၆၁	၂. ၀၁၇၂	အလယ်အလတ်
၇၀	တပ်ဦးချောင်းကျေးရွာအုပ်စု	၀. ၀၆၅၀	၀. ၀၈၄၄	၀. ၀၁၈၁	အလယ်အလတ်
၇၁	တောင်ပြိုလက်ရာကျေးရွာအုပ်စု	၀. ၀၇၁၉	၀. ၂၂၂၄	၀. ၀၄၀၃	အလယ်အလတ်
၇၂	သပြေတောကျေးရွာအုပ်စု	၀. ၀၃၃၀	၀. ၀၀၀၀	၀. ၀၀၃၅	အနိမ့်
၇၃	သဝင်ချောင်းကျေးရွာအုပ်စု	၀. ၀၇၀၅	၀. ၃၅၅၈	၀. ၀၁၂၉	အလယ်အလတ်
၇၄	သရေကုန်တန်းကျေးရွာအုပ်စု	၀. ၀၇၄၇	၀. ၁၂၅၁	၀. ၀၄၃၁	အလယ်အလတ်
၇၅	သရက်အုပ်ကျေးရွာအုပ်စု	၀. ၀၈၀၃	၀. ၀၀၀၀	၀. ၀၁၄၂	အနိမ့်
၇၆	သံဒါးကျေးရွာအုပ်စု	၀. ၀၁၀၈	၀. ၀၀၀၀	၀. ၀၀၆၆	အနိမ့်
၇၇	သဲချောင်းကျေးရွာအုပ်စု	၀. ၀၃၉၆	၀. ၅၀၇၀	၀. ၁၂၃၄	အလယ်အလတ်
၇၈	သက်ကိုင်းညာကျေးရွာအုပ်စု	၀. ၀၁၂၉	၀. ၀၀၀၀	၀. ၀၀၃၈	အနိမ့်
၇၉	သက္ကေပြင်ကျေးရွာအုပ်စု	၀. ၀၁၆၀	၀. ၀၄၅၂	၀. ၀၀၄၂	အလယ်အလတ်
၈၀	သီဟိုဠ်ကျွန်းကျေးရွာအုပ်စု	၀. ၀၅၂၈	၀. ၀၆၈၁	၀. ၀၁၇၇	အလယ်အလတ်
၈၁	သဘာကျွေးရွာအုပ်စု	၀. ၀၅၀၄	၀. ၂၈၁၅	၀. ၁၃၁၄	အလယ်အလတ်
၈၂	သစ်တုံးနားခွဆုံကျေးရွာအုပ်စု	၀. ၀၃၃၇	၀. ၃၆၈၃	၀. ၀၃၆၅	အလယ်အလတ်
၈၃	သူဦးလာကျေးရွာအုပ်စု	၀. ၀၀၉၀	၀. ၀၀၀၀	၀. ၀၀၅၆	အနိမ့်
၈၄	ဥဒေါင်းကျေးရွာအုပ်စု	၀. ၀၅၇၃	၀. ၀၀၀၀	၀. ၀၁၆၃	အနိမ့်
၈၅	ဦရှည်ကျေးရွာအုပ်စု	၀. ၀၂၆၄	၀. ၀၀၀၀	၀. ၀၀၁၄	အနိမ့်
၈၆	ဝါးချကျေးရွာအုပ်စု	၀. ၀၃၅၄	၀. ၁၁၅၄	၀. ၀၁၁၅	အလယ်အလတ်
၈၇	ဝက်ကြိမ်းကျေးရွာအုပ်စု	၀. ၀၄၂၄	၀. ၁၉၀၄	၀. ၀၁၈၈	အလယ်အလတ်
၈၈	ရေခပ်ချောင်းဂွဆုံကျေးရွာအုပ်စု	၀. ၀၀၆၆	၀. ၀၀၀၀	၀. ၀၀၃၈	အနိမ့်
၈၉	ရေမျက်တောင်ကျေးရွာအုပ်စု	၀. ၀၀၄၅	၀. ၀၀၀၀	၀. ၀၀၁၀	အနိမ့်
၉၀	ရေနောက်နဂါးသာကျေးရွာအုပ်စု	၀. ၀၂၇၅	၀. ၀၆၀၁	၀. ၀၀၆၆	အလယ်အလတ်
၉၁	ရေတွင်းကျွန်းကျေးရွာအုပ်စု	၀. ၀၉၁၇	၀. ၀၀၀၀	၀. ၀၀၅၂	အနိမ့်
၉၂	ရေတွင်းပြင်ကျေးရွာအုပ်စု	၀. ၀၂၉၉	၀. ၀၀၀၀	၀. ၀၀၀၀	အနိမ့်
၉၃	ရဲအောင်စံရဖွေကျေးရွာအုပ်စု	၀. ၀၅၄၂	၀. ၆၃၂၄	၁. ၂၉၁၃	အမြင့်
၉၄	ရွက်ညိုတောင်ကျေးရွာအုပ်စု	၀. ၀၆၅၃	၀. ၀၀၀၀	၀. ၀၁၁၅	အနိမ့်
၉၅	ဇော်မတက်ကျေးရွာအုပ်စု	၀. ၀၃၀၂	၀. ၃၈၆၁	၀. ၀၃၀၂	အလယ်အလတ်
၉၆	ဇီးပင်ကျေးရွာအုပ်စု	၀. ၀၇၁၉	၀. ၀၀၀၀	၀. ၀၀၀၀	အနိမ့်
၉၇	ဇင်ပိုင်ညာကျေးရွာအုပ်စု	၀. ၀၂၂၉	၀. ၀၀၀၀	၀. ၀၀၂၈	အနိမ့်

နောက်ဆက်တွဲ (၂၂) ကျေးရွာအုပ်စုအလိုက်လျှင်ဘေးထိခိုက်ဆုံးရှုံးနိုင်ခြေပြဇယား

စဉ်	ကျေးရွာအုပ်စုအမည်	အန္တရာယ် အနိမ့် (စတုရန်းမိုင်)	အန္တရာယ် အလယ်အလတ် (စတုရန်းမိုင်)	အန္တရာယ် သက်ရောက်နိုင်မှု
၁	ဒုချီးရာတန်းကျေးရွာအုပ်စု	၀. ၀၀၀၀	၀. ၀၀၄၂	အလယ်အလတ်
၂	ဒုညောင်ပင်ကြီးကျေးရွာအုပ်စု	၀. ၀၀၀၀	၀. ၀၀၁၀	အလယ်အလတ်
၃	ပညောင်ပင်ကြီးကျေးရွာအုပ်စု	၀. ၀၀၃၈	၀. ၀၀၀၇	အနိမ့်
၄	အထက်ပြူးမကျေးရွာအုပ်စု	၀. ၀၀၀၀	၀. ၀၀၄၉	အနိမ့်
၅	အလယ်သံကျော်ကျေးရွာအုပ်စု	၀. ၀၀၀၀	၀. ၀၁၃၆	အနိမ့်
၆	အောင်ဇံကျေးရွာအုပ်စု	၀. ၀၀၀၀	၀. ၀၁၀၄	အနိမ့်
၇	ခြံပြင်ကျေးရွာအုပ်စု	၀. ၀၀၀၀	၀. ၀၀၂၄	အနိမ့်
၈	ဒါးကြီးဇာကျေးရွာအုပ်စု	၀. ၀၀၀၀	၀. ၀၀၄၅	အနိမ့်
၉	ဒိုးတန်းကျေးရွာအုပ်စု	၀. ၀၀၀၀	၀. ၀၀၈၇	အနိမ့်
၁၀	ဒုန်းပိုက်	၀. ၀၀၀၀	၀. ၀၀၄၅	အနိမ့်
၁၁	ဂေါ်ဒူသာရ(ရွာသစ်ကေ)	၀. ၀၀၀၀	၀. ၀၀၆၆	အနိမ့်
၁၂	လှဖိုးခေါင်ကျေးရွာအုပ်စု	၀. ၀၀၀၀	၀. ၀၀၄၉	အနိမ့်
၁၃	လှိုင်သီးကျေးရွာအုပ်စု	၀. ၀၀၀၀	၀. ၀၁၄၆	အနိမ့်
၁၄	ဖားဝပ်ချောင်းကျေးရွာအုပ်စု	၀. ၀၀၀၀	၀. ၀၀၃၁	အနိမ့်
၁၅	အင်တူလာကျေးရွာအုပ်စု	၀. ၀၀၀၀	၀. ၀၀၁၇	အနိမ့်
၁၆	အင်းဒင်	၀. ၀၀၀၀	၀. ၀၀၈၃	အနိမ့်
၁၇	ကညင်တန်းကျေးရွာအုပ်စု	၀. ၀၀၅၂	၀. ၀၀၂၄	အနိမ့်
၁၈	ကညင်တန်း(မြို့မ)ကျေးရွာအုပ်စု	၀. ၀၀၀၀	၀. ၀၀၄၉	အနိမ့်
၁၉	ကညင်တောကျေးရွာအုပ်စု	၀. ၀၀၀၀	၀. ၀၀၆၆	အနိမ့်
၂၀	ကန်ပူး	၀. ၀၀၀၀	၀. ၀၀၅၆	အနိမ့်
၂၁	ကာလာဒေးဖက်ကျေးရွာအုပ်စု	၀. ၀၀၀၀	၀. ၀၀၅၂	အနိမ့်
၂၂	ကပ္ပကောင်းကျေးရွာအုပ်စု	၀. ၀၀၀၀	၀. ၀၀၂၈	အနိမ့်
၂၃	ခမောင်းဆိပ်ကျေးရွာအုပ်စု	၀. ၀၀၀၀	၀. ၀၀၆၃	အနိမ့်
၂၄	ကွမ်းသီးပင်	၀. ၀၀၀၀	၀. ၀၀၆၉	အနိမ့်
၂၅	ကျားခေါင်းတောင်ကျေးရွာအုပ်စု	၀. ၀၀၀၀	၀. ၀၀၂၈	အနိမ့်
၂၆	ကျောက်ချောင်းကျေးရွာအုပ်စု	၀. ၀၀၀၀	၀. ၀၀၇၆	အနိမ့်
၂၇	ကျောက်လှေကားကျေးရွာအုပ်စု	၀. ၀၀၀၀	၀. ၀၀၅၆	အနိမ့်
၂၈	ကျောက်ပန္နဲကျေးရွာအုပ်စု	၀. ၀၀၀၀	၀. ၀၁၁၅	အနိမ့်
၂၉	ကျောက်ပြင်ဆိပ်ကျေးရွာအုပ်စု	၀. ၀၀၀၀	၀. ၀၀၈၀	အနိမ့်
၃၀	ကြောင်နဖေကျေးရွာအုပ်စု	၀. ၀၀၀၀	၀. ၀၀၅၆	အနိမ့်
၃၁	ကျောင်းတောင်ကျေးရွာအုပ်စု	၀. ၀၀၀၀	၀. ၀၀၁၇	အနိမ့်

၃၂	ကျီးကန်းပြင်ကျေးရွာအုပ်စု	၀. ၀၀၀၀	၀. ၀၀၈၀	အနိမ့်
၃၃	ကြိမ်းချောင်းကျေးရွာအုပ်စု	၀. ၀၀၀၀	၀. ၀၀၂၄	အနိမ့်
၃၄	ကြာက်ရိုးပြင်ကျေးရွာအုပ်စု	၀. ၀၀၀၀	၀. ၀၀၇၆	အနိမ့်
၃၅	ကျွန်းပေါက်ပြုစုကျေးရွာအုပ်စု	၀. ၀၀၀၀	၀. ၀၀၁၇	အနိမ့်
၃၆	ကျွန်းပေါက်ဆင်အိုးကျေးရွာအုပ်စု	၀. ၀၀၀၀	၀. ၀၀၁၇	အနိမ့်
၃၇	လောင်းခုံကျေးရွာအုပ်စု	၀. ၀၀၀၀	၀. ၀၁၂၅	အနိမ့်
၃၈	လိပ်ရကျေးရွာအုပ်စု	၀. ၀၀၀၀	၀. ၀၀၉၀	အနိမ့်
၃၉	မောင်နမကျေးရွာအုပ်စု	၀. ၀၀၀၀	၀. ၀၀၅၂	အနိမ့်
၄၀	မောင်းတောကျေးရွာအုပ်စု	၀. ၀၂၃၆	၀. ၀၀၁၀	အနိမ့်
၄၁	မီးတိုက်ကျေးရွာအုပ်စု	၀. ၀၀၀၀	၀. ၀၀၁၇	အနိမ့်
၄၂	မင်္ဂလာကြီးကျေးရွာအုပ်စု	၀. ၀၀၀၀	၀. ၀၁၁၈	အနိမ့်
၄၃	မင်းကြီးကျေးရွာအုပ်စု	၀. ၀၀၀၀	၀. ၀၀၂၁	အနိမ့်
၄၄	မြောချောင်းကျေးရွာအုပ်စု	၀. ၀၀၀၀	၀. ၀၀၁၀	အနိမ့်
၄၅	မြောတောင်ကျေးရွာအုပ်စု	၀. ၀၀၀၀	၀. ၀၀၇၃	အနိမ့်
၄၆	မြင်းလွတ်	၀. ၀၀၀၀	၀. ၀၁၂၉	အနိမ့်
၄၇	မြို့မိချောင်းကျေးရွာအုပ်စု	၀. ၀၀၀၀	၀. ၀၀၁၀	အနိမ့်
၄၈	မြို့သစ်ကျေးရွာအုပ်စု	၀. ၀၀၀၇	၀. ၀၀၁၄	အနိမ့်
၄၉	မြို့သူကြီးကျေးရွာအုပ်စု	၀. ၀၀၀၀	၀. ၀၁၁၁	အနိမ့်
၅၀	မြို့ဦးကျေးရွာအုပ်စု	၀. ၀၀၁၄	၀. ၀၀၉၀	အနိမ့်
၅၁	နန်းရာကိုင်းကျေးရွာအုပ်စု	၀. ၀၀၀၀	၀. ၀၀၄၉	အနိမ့်
၅၂	နတ်ချောင်းကျေးရွာအုပ်စု	၀. ၀၀၀၀	၀. ၀၁၂၂	အနိမ့်
၅၃	ငါးခူရကျေးရွာအုပ်စု	၀. ၀၀၀၀	၀. ၀၀၆၃	အနိမ့်
၅၄	ငါးရန်ချောင်းကျေးရွာအုပ်စု	၀. ၀၀၀၀	၀. ၀၀၃၈	အနိမ့်
၅၅	ငန်းချောင်းကျေးရွာအုပ်စု	၀. ၀၀၀၀	၀. ၀၀၂၈	အနိမ့်
၅၆	ငါးစားကြူးကျေးရွာအုပ်စု	၀. ၀၀၀၀	၀. ၀၁၁၅	အနိမ့်
၅၇	နွားရုံတောင်ကျေးရွာအုပ်စု	၀. ၀၀၀၀	၀. ၀၀၄၅	အနိမ့်
၅၈	ညောင်ချောင်းကျေးရွာအုပ်စု	၀. ၀၀၀၀	၀. ၀၀၃၈	အနိမ့်
၅၉	ပဒကားရွာသစ်ကျေးရွာအုပ်စု	၀. ၀၀၀၀	၀. ၀၀၁၄	အနိမ့်
၆၀	ပဒင်းကျေးရွာအုပ်စု	၀. ၀၀၀၀	၀. ၀၀၇၃	အနိမ့်
၆၁	ပန်းတောပြင်ကျေးရွာအုပ်စု	၀. ၀၀၀၀	၀. ၀၁၁၁	အနိမ့်
၆၂	ပေါင်းဇားကျေးရွာအုပ်စု	၀. ၀၀၀၀	၀. ၀၀၅၉	အနိမ့်
၆၃	ပွင့်ဖြူချောင်းကျေးရွာအုပ်စု	၀. ၀၀၀၀	၀. ၀၀၂၁	အနိမ့်
၆၄	ပြူးမကာညင်တန်းကျေးရွာအုပ်စု	၀. ၀၀၀၀	၀. ၀၀၅၉	အနိမ့်
၆၅	စံပွါယ်ကုံးကျေးရွာအုပ်စု	၀. ၀၀၀၀	၀. ၀၀၂၄	အနိမ့်
၆၆	စံကားပင်ရင်းကျေးရွာအုပ်စု	၀. ၀၀၀၀	၀. ၀၀၁၀	အနိမ့်
၆၇	ရွှေစားကျေးရွာအုပ်စု	၀. ၀၀၀၃	၀. ၀၂၀၂	အနိမ့်

၆၈	တမန်းသားကျေးရွာအုပ်စု	၀. ၀၀၀၀	၀. ၀၀၇၃	အနိမ့်
၆၉	တပ်ချောင်းကျေးရွာအုပ်စု	၀. ၀၀၀၀	၀. ၀၀၂၄	အနိမ့်
၇၀	တပ်ဦးချောင်းကျေးရွာအုပ်စု	၀. ၀၀၀၀	၀. ၀၁၁၁	အနိမ့်
၇၁	တောင်ပြိုလက်ရာကျေးရွာအုပ်စု	၀. ၀၂၁၅	၀. ၀၀၈၇	အနိမ့်
၇၂	သပြေတောကျေးရွာအုပ်စု	၀. ၀၀၀၀	၀. ၀၁၀၄	အနိမ့်
၇၃	သဝင်ချောင်းကျေးရွာအုပ်စု	၀. ၀၀၀၀	၀. ၀၀၅၉	အနိမ့်
၇၄	သရေကုန်တန်းကျေးရွာအုပ်စု	၀. ၀၀၀၀	၀. ၀၁၂၂	အနိမ့်
၇၅	သရက်အုပ်ကျေးရွာအုပ်စု	၀. ၀၀၀၀	၀. ၀၁၁၈	အနိမ့်
၇၆	သံဒါးကျေးရွာအုပ်စု	၀. ၀၀၀၀	၀. ၀၀၆၆	အနိမ့်
၇၇	သဲချောင်းကျေးရွာအုပ်စု	၀. ၀၀၀၇	၀. ၀၀၂၁	အနိမ့်
၇၈	သက်ကိုင်းညွှာကျေးရွာအုပ်စု	၀. ၀၀၀၀	၀. ၀၀၄၅	အနိမ့်
၇၉	သတ္တေပြင်ကျေးရွာအုပ်စု	၀. ၀၀၀၀	၀. ၀၀၁၄	အနိမ့်
၈၀	သီဟိုဠ်ကျွန်းကျေးရွာအုပ်စု	၀. ၀၀၀၀	၀. ၀၀၇၃	အနိမ့်
၈၁	သင်္ဘောကျေးရွာအုပ်စု	၀. ၀၀၀၀	၀. ၀၀၇၆	အနိမ့်
၈၂	သစ်တုံးနားခွဆုံကျေးရွာအုပ်စု	၀. ၀၀၀၀	၀. ၀၀၁၇	အနိမ့်
၈၃	သူဦးလာကျေးရွာအုပ်စု	၀. ၀၀၀၀	၀. ၀၀၆၆	အနိမ့်
၈၄	ဥဒေါင်းကျေးရွာအုပ်စု	၀. ၀၀၀၀	၀. ၀၁၁၈	အနိမ့်
၈၅	ဦရှည်ကျကျေးရွာအုပ်စု	၀. ၀၀၀၀	၀. ၀၁၃၆	အနိမ့်
၈၆	ဝါးချကျေးရွာအုပ်စု	၀. ၀၀၀၀	၀. ၀၀၂၁	အနိမ့်
၈၇	ဝက်ကြိမ်းကျေးရွာအုပ်စု	၀. ၀၀၀၀	၀. ၀၀၁၄	အနိမ့်
၈၈	ရေခပ်ချောင်းဂွဆုံကျေးရွာအုပ်စု	၀. ၀၀၀၀	၀. ၀၀၃၅	အနိမ့်
၈၉	ရေမျက်တောင်ကျေးရွာအုပ်စု	၀. ၀၀၀၀	၀. ၀၀၂၁	အနိမ့်
၉၀	ရေနောက်နဂါးသာကျေးရွာအုပ်စု	၀. ၀၀၀၀	၀. ၀၀၂၄	အနိမ့်
၉၁	ရေတွင်းကျွန်းကျေးရွာအုပ်စု	၀. ၀၀၀၀	၀. ၀၀၃၈	အနိမ့်
၉၂	ရေတွင်းပြင်ကျေးရွာအုပ်စု	၀. ၀၀၀၀	၀. ၀၀၃၁	အနိမ့်
၉၃	ရဲအောင်စံရဖွေကျေးရွာအုပ်စု	၀. ၀၀၀၀	၀. ၀၀၂၈	အနိမ့်
၉၄	ရွက်ညှိတောင်ကျေးရွာအုပ်စု	၀. ၀၀၀၀	၀. ၀၀၃၈	အနိမ့်
၉၅	ဇော်မတက်ကျေးရွာအုပ်စု	၀. ၀၀၀၀	၀. ၀၀၆၃	အနိမ့်
၉၆	ဇီးပင်ကျေးရွာအုပ်စု	၀. ၀၀၀၀	၀. ၀၀၄၂	အနိမ့်
၉၇	ဇင်ပိုင်ညွှာကျေးရွာအုပ်စု	၀. ၀၀၀၀	၀. ၀၁၃၉	အနိမ့်

နောက်ဆက်တွဲ (၂၃) ကျေးရွာအုပ်စုအလိုက်လေဆင်နှာမောင်းဘေးထိခိုက်ဆုံးရှုံးနိုင်ခြေပြဇယား

စဉ်	ကျေးရွာအုပ်စုအမည်	အန္တရာယ် အနိမ့် (စတုရန်းမိုင်)	အန္တရာယ် အလယ်အလတ် (စတုရန်းမိုင်)	အန္တရာယ် အမြင့် (စတုရန်းမိုင်)	အန္တရာယ် သက်ရောက် နိုင်မှု
၁	ဒုချီးရာတန်းကျေးရွာအုပ်စု	၁. ၅၈၇၀	၀. ၀၀၀၀	၀. ၀၀၀၀	အမြင့်
၂	ဒုညောင်ပင်ကြီးကျေးရွာအုပ်စု	၀. ၉၂၀၂	၀. ၀၀၀၀	၀. ၀၀၀၀	အမြင့်
၃	ပညောင်ပင်ကြီးကျေးရွာအုပ်စု	၂. ၀၇၁၄	၀. ၀၀၀၀	၀. ၀၀၀၀	အမြင့်
၄	အထက်ပြူးမကျေးရွာအုပ်စု	၁. ၀၁၈၅	၀. ၀၀၀၀	၀. ၀၀၀၀	အမြင့်
၅	အလယ်သံကျော်ကျေးရွာအုပ်စု	၃. ၅၆၉၁	၀. ၀၀၀၀	၀. ၀၀၀၀	အမြင့်
၆	အောင်ဇံကျေးရွာအုပ်စု	၀. ၀၀၀၀	၀. ၀၀၀၀	၀. ၀၀၀၀	အမြင့်
၇	ခြံပြင်ကျေးရွာအုပ်စု	၂. ၂၄၁၃	၀. ၀၀၀၀	၀. ၀၀၀၀	အမြင့်
၈	ဒါးကြီးဇာကျေးရွာအုပ်စု	၁. ၅၄၅၃	၀. ၀၀၀၀	၀. ၀၀၀၀	အမြင့်
၉	ဒိုးတန်းကျေးရွာအုပ်စု	၂. ၃၂၄၄	၀. ၀၀၀၀	၀. ၀၀၀၀	အမြင့်
၁၀	ဒုန်းပိုက်	၀. ၀၀၀၀	၀. ၀၀၀၀	၀. ၀၀၀၀	အမြင့်
၁၁	ဂေါ်ဒုသာရ(ရွာသစ်ကေ)	၁. ၄၂၁၂	၀. ၀၀၀၀	၀. ၀၀၀၀	အမြင့်
၁၂	လှဖိုးခေါင်ကျေးရွာအုပ်စု	၁. ၇၅၆၂	၀. ၀၀၀၀	၀. ၀၀၀၀	အမြင့်
၁၃	လှိုင်သီးကျေးရွာအုပ်စု	၀. ၀၀၀၀	၀. ၀၀၀၀	၀. ၀၀၀၀	အမြင့်
၁၄	ဖားဝပ်ချောင်းကျေးရွာအုပ်စု	၀. ၉၉၆၃	၀. ၀၀၀၀	၀. ၀၀၀၀	အမြင့်
၁၅	အင်တူလာကျေးရွာအုပ်စု	၀. ၀၀၀၀	၀. ၀၀၀၀	၀. ၀၀၀၀	အမြင့်
၁၆	အင်းဒင်	၂. ၅၉၀၉	၀. ၀၀၀၀	၀. ၀၀၀၀	အမြင့်
၁၇	ကညင်တန်းကျေးရွာအုပ်စု	၀. ၈၈၀၅	၀. ၀၀၀၀	၀. ၀၀၀၀	အမြင့်
၁၈	ကညင်တန်း(မြို့မ)ကျေးရွာအုပ်စု	၂. ၃၅၉၁	၀. ၀၀၀၀	၀. ၀၀၀၀	အမြင့်
၁၉	ကညင်တောကျေးရွာအုပ်စု	၂. ၀၆၂၄	၀. ၀၀၀၀	၀. ၀၀၀၀	အမြင့်
၂၀	ကန်ပူး	၁. ၀၁၅၄	၀. ၀၀၀၀	၀. ၀၀၀၀	အမြင့်
၂၁	ကာလာဒေးဖက်ကျေးရွာအုပ်စု	၀. ၀၀၀၀	၀. ၀၀၀၀	၀. ၀၀၀၀	အမြင့်
၂၂	ကပ္ပကောင်းကျေးရွာအုပ်စု	၁. ၈၀၀၇	၀. ၀၀၀၀	၀. ၀၀၀၀	အမြင့်
၂၃	ခမောင်းဆိပ်ကျေးရွာအုပ်စု	၀. ၀၀၄၅	၀. ၀၀၀၀	၀. ၀၀၀၀	အမြင့်
၂၄	ကွမ်းသီးပင်	၁. ၅၈၃၅	၀. ၀၀၀၀	၀. ၀၀၀၀	အမြင့်
၂၅	ကျားခေါင်းတောင်ကျေးရွာအုပ်စု	၁. ၆၀၄၀	၀. ၀၀၀၀	၀. ၀၀၀၀	အမြင့်
၂၆	ကျောက်ချောင်းကျေးရွာအုပ်စု	၂. ၇၈၆၉	၀. ၀၀၀၀	၀. ၀၀၀၀	အမြင့်
၂၇	ကျောက်လှေကားကျေးရွာအုပ်စု	၁. ၇၃၈၂	၀. ၀၀၀၀	၀. ၀၀၀၀	အမြင့်
၂၈	ကျောက်ပန္နဲကျေးရွာအုပ်စု	၁. ၁၆၆၉	၀. ၀၀၀၀	၀. ၀၀၀၀	အမြင့်
၂၉	ကျောက်ပြင်ဆိပ်ကျေးရွာအုပ်စု	၁. ၇၅၀၀	၀. ၀၀၀၀	၀. ၀၀၀၀	အမြင့်
၃၀	ကြောင်နဖေကျေးရွာအုပ်စု	၂. ၈၆၉၉	၀. ၀၀၀၀	၀. ၀၀၀၀	အမြင့်
၃၁	ကျောင်းတောင်ကျေးရွာအုပ်စု	၀. ၀၀၀၀	၀. ၀၀၀၀	၀. ၀၀၀၀	အမြင့်

၃၂	ကျီးကန်းပြင်ကျေးရွာအုပ်စု	၁. ၁၃၃၉	၀. ၀၀၀၀	၀. ၀၀၀၀	အမြင့်
၃၃	ကြိမ်းချောင်းကျေးရွာအုပ်စု	၀. ၁၀၁၅	၀. ၀၀၀၀	၀. ၀၀၀၀	အမြင့်
၃၄	ဩတ်ရိုးပြင်ကျေးရွာအုပ်စု	၁. ၈၉၉၄	၀. ၀၀၀၀	၀. ၀၀၀၀	အမြင့်
၃၅	ကျွန်းပေါက်ပြုစုကျေးရွာအုပ်စု	၀. ၆၃၂၈	၀. ၀၀၀၀	၀. ၀၀၀၀	အမြင့်
၃၆	ကျွန်းပေါက်ဆင်အိုးကျေးရွာအုပ်စု	၀. ၈၄၇၂	၀. ၀၀၀၀	၀. ၀၀၀၀	အမြင့်
၃၇	လောင်းဒုံကျေးရွာအုပ်စု	၂. ၃၅၈၈	၀. ၀၀၀၀	၀. ၀၀၀၀	အမြင့်
၃၈	လိပ်ရကျေးရွာအုပ်စု	၂. ၀၀၇၅	၀. ၀၀၀၀	၀. ၀၀၀၀	အမြင့်
၃၉	မောင်နှမကျေးရွာအုပ်စု	၁. ၈၉၅၂	၀. ၀၀၀၀	၀. ၀၀၀၀	အမြင့်
၄၀	မောင်းတောကျေးရွာအုပ်စု	၁. ၄၆၉၅	၀. ၀၀၀၀	၀. ၀၀၀၀	အမြင့်
၄၁	မီးတိုက်ကျေးရွာအုပ်စု	၀. ၀၇၁၆	၀. ၀၀၀၀	၀. ၀၀၀၀	အမြင့်
၄၂	မင်္ဂလာကြီးကျေးရွာအုပ်စု	၁. ၇၅၅၂	၀. ၀၀၀၀	၀. ၀၀၀၀	အမြင့်
၄၃	မင်းကြီးကျေးရွာအုပ်စု	၀. ၀၀၀၀	၀. ၀၀၀၀	၀. ၀၀၀၀	အမြင့်
၄၄	မြောချောင်းကျေးရွာအုပ်စု	၀. ၉၀၈၃	၀. ၀၀၀၀	၀. ၀၀၀၀	အမြင့်
၄၅	မြောတောင်ကျေးရွာအုပ်စု	၀. ၉၃၄၁	၀. ၀၀၀၀	၀. ၀၀၀၀	အမြင့်
၄၆	မြင်းလွတ်	၄. ၄၈၅၄	၀. ၀၀၀၀	၀. ၀၀၀၀	အမြင့်
၄၇	မြို့မိချောင်းကျေးရွာအုပ်စု	၀. ၉၆၁၂	၀. ၀၀၀၀	၀. ၀၀၀၀	အမြင့်
၄၈	မြို့သစ်ကျေးရွာအုပ်စု	၁. ၂၂၆၆	၀. ၀၀၀၀	၀. ၀၀၀၀	အမြင့်
၄၉	မြို့သူကြီးကျေးရွာအုပ်စု	၂. ၄၄၅၀	၀. ၀၀၀၀	၀. ၀၀၀၀	အမြင့်
၅၀	မြို့ဦးကျေးရွာအုပ်စု	၂. ၀၆၆၂	၀. ၀၀၀၀	၀. ၀၀၀၀	အမြင့်
၅၁	နန်းရာကိုင်းကျေးရွာအုပ်စု	၀. ၀၀၀၀	၀. ၀၀၀၀	၀. ၀၀၀၀	အမြင့်
၅၂	နတ်ချောင်းကျေးရွာအုပ်စု	၀. ၀၀၀၀	၀. ၀၀၀၀	၀. ၀၀၀၀	အမြင့်
၅၃	ငါးခုရကျေးရွာအုပ်စု	၁. ၁၁၃၄	၀. ၀၀၀၀	၀. ၀၀၀၀	အမြင့်
၅၄	ငါးရန်ချောင်းကျေးရွာအုပ်စု	၀. ၀၀၀၀	၀. ၀၀၀၀	၀. ၀၀၀၀	အမြင့်
၅၅	ငန်းချောင်းကျေးရွာအုပ်စု	၁. ၄၂၇၈	၀. ၀၀၀၀	၀. ၀၀၀၀	အမြင့်
၅၆	ငါးစားကြူးကျေးရွာအုပ်စု	၃. ၉၄၂၆	၀. ၀၀၀၀	၀. ၀၀၀၀	အမြင့်
၅၇	နွားရုံတောင်ကျေးရွာအုပ်စု	၃. ၀၅၁၇	၀. ၀၀၀၀	၀. ၀၀၀၀	အမြင့်
၅၈	ညောင်ချောင်းကျေးရွာအုပ်စု	၀. ၇၀၆၈	၀. ၀၀၀၀	၀. ၀၀၀၀	အမြင့်
၅၉	ပဒကားရွာသစ်ကျေးရွာအုပ်စု	၀. ၀၀၀၀	၀. ၀၀၀၀	၀. ၀၀၀၀	အမြင့်
၆၀	ပဒင်းကျေးရွာအုပ်စု	၁. ၃၃၈၉	၀. ၀၀၀၀	၀. ၀၀၀၀	အမြင့်
၆၁	ပန်းတောပြင်ကျေးရွာအုပ်စု	၂. ၄၈၂၅	၀. ၀၀၀၀	၀. ၀၀၀၀	အမြင့်
၆၂	ပေါင်းဇားကျေးရွာအုပ်စု	၁. ၄၃၄၄	၀. ၀၀၀၀	၀. ၀၀၀၀	အမြင့်
၆၃	ပွင့်ဖြူချောင်းကျေးရွာအုပ်စု	၁. ၄၀၃၉	၀. ၀၀၀၀	၀. ၀၀၀၀	အမြင့်
၆၄	ပြူးမကာညင်တန်းကျေးရွာအုပ်စု	၁. ၃၃၆၁	၀. ၀၀၀၀	၀. ၀၀၀၀	အမြင့်
၆၅	စံပွါယ်ကုံးကျေးရွာအုပ်စု	၂. ၉၉၆၈	၀. ၀၀၀၀	၀. ၀၀၀၀	အမြင့်
၆၆	စံကားပင်ရင်းကျေးရွာအုပ်စု	၀. ၀၀၀၀	၀. ၀၀၀၀	၀. ၀၀၀၀	အမြင့်
၆၇	ရွှေစားကျေးရွာအုပ်စု	၂. ၈၂၇၉	၀. ၀၀၀၀	၀. ၀၀၀၀	အမြင့်

၆၈	တမန်းသားကျေးရွာအုပ်စု	၀. ၀၀၀၀	၀. ၀၀၀၀	၀. ၀၀၀၀	အမြင့်
၆၉	တပ်ချောင်းကျေးရွာအုပ်စု	၀. ၀၀၀၀	၀. ၀၀၀၀	၀. ၀၀၀၀	အမြင့်
၇၀	တပ်ဦးချောင်းကျေးရွာအုပ်စု	၂. ၁၂၄၂	၀. ၀၀၀၀	၀. ၀၀၀၀	အမြင့်
၇၁	တောင်ပြိုလက်ရာကျေးရွာအုပ်စု	၄. ၉၃၉၆	၀. ၀၀၀၀	၀. ၀၀၀၀	အမြင့်
၇၂	သပြေတောကျေးရွာအုပ်စု	၁. ၇၈၆၈	၀. ၀၀၀၀	၀. ၀၀၀၀	အမြင့်
၇၃	သဝင်ချောင်းကျေးရွာအုပ်စု	၂. ၄၁၇၅	၀. ၀၀၀၀	၀. ၀၀၀၀	အမြင့်
၇၄	သရေကုန်တန်းကျေးရွာအုပ်စု	၁. ၅၄၂၉	၀. ၀၀၀၀	၀. ၀၀၀၀	အမြင့်
၇၅	သရက်အုပ်ကျေးရွာအုပ်စု	၂. ၆၇၄၆	၀. ၀၀၀၀	၀. ၀၀၀၀	အမြင့်
၇၆	သံဒါးကျေးရွာအုပ်စု	၁. ၀၁၂၂	၀. ၀၀၀၀	၀. ၀၀၀၀	အမြင့်
၇၇	သဲချောင်းကျေးရွာအုပ်စု	၁. ၁၆၈၆	၀. ၀၀၀၀	၀. ၀၀၀၀	အမြင့်
၇၈	သက်ကိုင်ညှာကျေးရွာအုပ်စု	၁. ၄၇၇၉	၀. ၀၀၀၀	၀. ၀၀၀၀	အမြင့်
၇၉	သက္ကေပြင်ကျေးရွာအုပ်စု	၀. ၀၀၀၀	၀. ၀၀၀၀	၀. ၀၀၀၀	အမြင့်
၈၀	သီဟိုဠ်ကျွန်းကျေးရွာအုပ်စု	၂. ၄၈၁၈	၀. ၀၀၀၀	၀. ၀၀၀၀	အမြင့်
၈၁	သဘာကျေးရွာအုပ်စု	၃. ၃၁၄၄	၀. ၀၀၀၀	၀. ၀၀၀၀	အမြင့်
၈၂	သစ်တုံးနားခွဆုံကျေးရွာအုပ်စု	၀. ၀၀၀၀	၀. ၀၀၀၀	၀. ၀၀၀၀	အမြင့်
၈၃	သူဦးလာကျေးရွာအုပ်စု	၁. ၁၁၅၈	၀. ၀၀၀၀	၀. ၀၀၀၀	အမြင့်
၈၄	ဥဒေါင်းကျေးရွာအုပ်စု	၂. ၆၈၁၆	၀. ၀၀၀၀	၀. ၀၀၀၀	အမြင့်
၈၅	ဦရှည်ကျေးရွာအုပ်စု	၁. ၆၁၁၀	၀. ၀၀၀၀	၀. ၀၀၀၀	အမြင့်
၈၆	ဝါးချကျေးရွာအုပ်စု	၀. ၄၆၇၀	၀. ၀၀၀၀	၀. ၀၀၀၀	အမြင့်
၈၇	ဝက်ကြိမ်းကျေးရွာအုပ်စု	၀. ၀၀၀၀	၀. ၀၀၀၀	၀. ၀၀၀၀	အမြင့်
၈၈	ရေခပ်ချောင်းဝှဲဆုံကျေးရွာအုပ်စု	၁. ၈၂၇၅	၀. ၀၀၀၀	၀. ၀၀၀၀	အမြင့်
၈၉	ရေမျက်တောင်ကျေးရွာအုပ်စု	၁. ၄၈၄၁	၀. ၀၀၀၀	၀. ၀၀၀၀	အမြင့်
၉၀	ရေနောက်နဂါးသာကျေးရွာအုပ်စု	၀. ၀၀၀၀	၀. ၀၀၀၀	၀. ၀၀၀၀	အမြင့်
၉၁	ရေတွင်းကျွန်းကျေးရွာအုပ်စု	၁. ၂၈၅၀	၀. ၀၀၀၀	၀. ၀၀၀၀	အမြင့်
၉၂	ရေတွင်းပြင်ကျေးရွာအုပ်စု	၀. ၇၄၈၈	၀. ၀၀၀၀	၀. ၀၀၀၀	အမြင့်
၉၃	ရဲအောင်စံရဖွေကျေးရွာအုပ်စု	၀. ၀၀၀၀	၀. ၀၀၀၀	၀. ၀၀၀၀	အမြင့်
၉၄	ရွက်ညှိတောင်ကျေးရွာအုပ်စု	၁. ၀၂၂၀	၀. ၀၀၀၀	၀. ၀၀၀၀	အမြင့်
၉၅	ဇော်မတက်ကျေးရွာအုပ်စု	၁. ၂၇၈၄	၀. ၀၀၀၀	၀. ၀၀၀၀	အမြင့်
၉၆	ဇီးပင်ကျေးရွာအုပ်စု	၂. ၁၃၉၉	၀. ၀၀၀၀	၀. ၀၀၀၀	အမြင့်
၉၇	ဇင်ပိုင်ညှာကျေးရွာအုပ်စု	၁. ၉၃၁၄	၀. ၀၀၀၀	၀. ၀၀၀၀	အမြင့်

နောက်ဆက်တွဲ (၂၄) ကျေးရွာအုပ်စုအလိုက် ရေကြီးခြင်းဘေး ထိခိုက်ဆုံးရှုံးနိုင်ခြေပြုဇယား

စဉ်	ကျေးရွာအုပ်စုအမည်	အန္တရာယ် အနိမ့် (စတုရန်းမိုင်)	အန္တရာယ် အလယ်အလတ် (စတုရန်းမိုင်)	အန္တရာယ် အမြင့် (စတုရန်းမိုင်)	အန္တရာယ် သက်ရောက်နိုင်မှု
၁	ဒုချီးရာတန်းကျေးရွာအုပ်စု	၀. ၀၈၂၄	၀. ၀၀၀၀	၀. ၀၆၆၀	အနိမ့်
၂	ဒုညောင်ပင်ကြီးကျေးရွာအုပ်စု	၀. ၀၆၄၃	၀. ၀၀၀၀	၀. ၀၈၅၁	အလယ်အလတ်
၃	ပညောင်ပင်ကြီးကျေးရွာအုပ်စု	၀. ၁၇၉၃	၀. ၀၀၀၀	၀. ၃၆၈၃	အလယ်အလတ်
၄	အထက်ပြူးမကျေးရွာအုပ်စု	၀. ၀၀၉၇	၀. ၀၀၀၀	၀. ၀၁၆၇	အမြင့်
၅	အလယ်သံကျော်ကျေးရွာအုပ်စု	၀. ၂၂၀၀	၀. ၀၀၀၀	၀. ၁၆၇၁	အလယ်အလတ်
၆	အောင်ဇံကျေးရွာအုပ်စု	၀. ၀၇၄၀	၀. ၀၀၀၀	၀. ၀၅၈၄	အလယ်အလတ်
၇	ခြံပြင်ကျေးရွာအုပ်စု	၀. ၁၂၉၃	၀. ၀၀၀၀	၀. ၂၁၀၉	အမြင့်
၈	ဒါးကြီးဇာကျေးရွာအုပ်စု	၀. ၀၅၄၉	၀. ၀၀၀၀	၀. ၀၄၃၄	အမြင့်
၉	ဒိုးတန်းကျေးရွာအုပ်စု	၀. ၀၃၈၉	၀. ၀၀၀၀	၀. ၀၃၂၇	အမြင့်
၁၀	ဒုန်းပိုက်	၀. ၁၁၄၃	၀. ၀၀၀၀	၀. ၀၅၆၃	အမြင့်
၁၁	ဂေါ်ဒုသာရ(ရွာသစ်ကေ)	၀. ၀၉၅၆	၀. ၀၀၀၀	၀. ၀၅၂၈	အမြင့်
၁၂	လှဖိုးခေါင်ကျေးရွာအုပ်စု	၀. ၀၅၄၆	၀. ၀၀၀၀	၀. ၀၂၂၂	အမြင့်
၁၃	လှိုင်သီးကျေးရွာအုပ်စု	၀. ၀၆၆၇	၀. ၀၀၀၀	၀. ၀၆၈၈	အမြင့်
၁၄	ဖားဝပ်ချောင်းကျေးရွာအုပ်စု	၀. ၀၆၈၅	၀. ၀၀၀၀	၀. ၀၄၂၀	အလယ်အလတ်
၁၅	အင်တူလာကျေးရွာအုပ်စု	၀. ၀၄၆၆	၀. ၀၀၀၀	၀. ၀၁၆၀	အလယ်အလတ်
၁၆	အင်းဒင်	၀. ၀၆၅၀	၀. ၀၀၀၀	၀. ၀၄၅၅	အမြင့်
၁၇	ကညင်တန်းကျေးရွာအုပ်စု	၀. ၀၅၁၄	၀. ၀၀၀၀	၀. ၁၄၇၀	အမြင့်
၁၈	ကညင်တန်း(မြို့မ)ကျေးရွာအုပ်စု	၀. ၁၉၄၉	၀. ၀၀၀၀	၀. ၂၈၂၂	အမြင့်
၁၉	ကညင်တောကျေးရွာအုပ်စု	၀. ၀၈၅၅	၀. ၀၀၀၀	၀. ၁၃၆၂	အမြင့်
၂၀	ကန်ပူး	၀. ၀၃၂၇	၀. ၀၀၀၀	၀. ၀၄၃၁	အမြင့်
၂၁	ကာလာဒေးဖက်ကျေးရွာအုပ်စု	၀. ၀၆၃၂	၀. ၀၀၀၀	၀. ၀၃၀၉	အလယ်အလတ်
၂၂	ကပ္ပကောင်းကျေးရွာအုပ်စု	၀. ၀၇၄၇	၀. ၀၀၀၀	၀. ၀၈၇၉	အမြင့်
၂၃	ခမောင်းဆိပ်ကျေးရွာအုပ်စု	၀. ၁၀၈၈	၀. ၀၀၀၀	၀. ၀၉၂၈	အမြင့်
၂၄	ကွမ်းသီးပင်	၀. ၁၂၄၁	၀. ၀၀၀၀	၀. ၀၆၁၅	အမြင့်
၂၅	ကျားခေါင်းတောင်ကျေးရွာအုပ်စု	၀. ၀၃၃၇	၀. ၀၀၀၀	၀. ၀၁၇၀	အလယ်အလတ်
၂၆	ကျောက်ချောင်းကျေးရွာအုပ်စု	၀. ၁၃၄၅	၀. ၀၀၀၀	၀. ၀၉၁၀	အလယ်အလတ်
၂၇	ကျောက်လှေကားကျေးရွာအုပ်စု	၀. ၀၆၄၃	၀. ၀၀၀၀	၀. ၀၂၄၀	အလယ်အလတ်
၂၈	ကျောက်ပန္နဲကျေးရွာအုပ်စု	၀. ၀၁၂၉	၀. ၀၀၀၀	၀. ၀၁၁၁	အမြင့်
၂၉	ကျောက်ပြင်ဆိပ်ကျေးရွာအုပ်စု	၀. ၁၅၀၁	၀. ၀၀၀၀	၀. ၁၂၃၇	အမြင့်
၃၀	ကြောင်နဖေကျေးရွာအုပ်စု	၀. ၀၆၇၄	၀. ၀၀၀၀	၀. ၀၅၇၇	အမြင့်
၃၁	ကျောင်းတောင်ကျေးရွာအုပ်စု	၀. ၀၅၈၀	၀. ၀၀၀၀	၀. ၀၇၅၁	အမြင့်

၃၂	ကျီးကန်းပြင်ကျေးရွာအုပ်စု	၀. ၁၁၁၉	၀. ၀၀၀၀	၀. ၀၄၇၃	အမြင့်
၃၃	ကြိမ်းချောင်းကျေးရွာအုပ်စု	၀. ၀၇၂၃	၀. ၀၀၀၀	၀. ၀၅၀၀	အမြင့်
၃၄	ငြောက်ရိုးပြင်ကျေးရွာအုပ်စု	၀. ၀၃၄၁	၀. ၀၀၀၀	၀. ၀၂၆၄	အမြင့်
၃၅	ကျွန်းပေါက်ပြုစုကျေးရွာအုပ်စု	၀. ၀၁၆၀	၀. ၀၀၀၀	၀. ၀၁၉၈	အမြင့်
၃၆	ကျွန်းပေါက်ဆင်အိုးကျေးရွာအုပ်စု	၀. ၀၇၃၃	၀. ၀၀၀၀	၀. ၀၂၉၅	အမြင့်
၃၇	လောင်းဒုံကျေးရွာအုပ်စု	၀. ၁၄၁၄	၀. ၀၀၀၀	၀. ၁၄၈၇	အမြင့်
၃၈	လိပ်ရကျေးရွာအုပ်စု	၀. ၀၇၇၈	၀. ၀၀၀၀	၀. ၀၃၀၆	အလယ်အလတ်
၃၉	မောင်နှမကျေးရွာအုပ်စု	၀. ၀၆၃၉	၀. ၀၀၀၀	၀. ၀၃၅၁	အလယ်အလတ်
၄၀	မောင်းတောကျေးရွာအုပ်စု	၀. ၀၆၆၀	၀. ၀၀၀၀	၀. ၀၄၂၄	အလယ်အလတ်
၄၁	မီးတိုက်ကျေးရွာအုပ်စု	၀. ၀၄၁၄	၀. ၀၀၀၀	၀. ၀၅၁၈	အမြင့်
၄၂	မင်္ဂလာကြီးကျေးရွာအုပ်စု	၀. ၁၄၄၉	၀. ၀၀၀၀	၀. ၁၄၅၃	အမြင့်
၄၃	မင်းကြီးကျေးရွာအုပ်စု	၀. ၀၅၂၅	၀. ၀၀၀၀	၀. ၀၄၀၇	အလယ်အလတ်
၄၄	မြောချောင်းကျေးရွာအုပ်စု	၀. ၀၄၂၀	၀. ၀၀၀၀	၀. ၀၄၃၄	အမြင့်
၄၅	မြောတောင်ကျေးရွာအုပ်စု	၀. ၀၃၅၁	၀. ၀၀၀၀	၀. ၀၂၆၄	အလယ်အလတ်
၄၆	မြင်းလွတ်	၀. ၃၂၄၂	၀. ၀၀၀၀	၀. ၂၃၉၄	အလယ်အလတ်
၄၇	မြို့မိချောင်းကျေးရွာအုပ်စု	၀. ၀၄၉၀	၀. ၀၀၀၀	၀. ၀၇၅၈	အမြင့်
၄၈	မြို့သစ်ကျေးရွာအုပ်စု	၀. ၀၂၃၃	၀. ၀၀၀၀	၀. ၀၁၁၅	အလယ်အလတ်
၄၉	မြို့သူကြီးကျေးရွာအုပ်စု	၀. ၁၆၁၆	၀. ၀၀၀၀	၀. ၁၁၂၆	အလယ်အလတ်
၅၀	မြို့ဦးကျေးရွာအုပ်စု	၀. ၀၈၄၁	၀. ၀၀၀၀	၀. ၀၉၈၀	အမြင့်
၅၁	နန်းရာကိုင်းကျေးရွာအုပ်စု	၀. ၀၂၇၅	၀. ၀၀၀၀	၀. ၀၃၂၇	အမြင့်
၅၂	နတ်ချောင်းကျေးရွာအုပ်စု	၀. ၁၆၃၀	၀. ၀၀၀၀	၀. ၁၃၄၈	အလယ်အလတ်
၅၃	ငါးခူရကျေးရွာအုပ်စု	၀. ၀၈၆၉	၀. ၀၀၀၀	၀. ၁၅၅၇	အမြင့်
၅၄	ငါးရန့်ချောင်းကျေးရွာအုပ်စု	၀. ၀၇၁၆	၀. ၀၀၀၀	၀. ၀၇၃၃	အမြင့်
၅၅	ငန်းချောင်းကျေးရွာအုပ်စု	၀. ၀၅၃၅	၀. ၀၀၀၀	၀. ၀၄၂၇	အလယ်အလတ်
၅၆	ငါးစားကြူးကျေးရွာအုပ်စု	၀. ၀၇၀၂	၀. ၀၀၀၀	၀. ၀၅၄၆	အလယ်အလတ်
၅၇	နွားရုံတောင်ကျေးရွာအုပ်စု	၀. ၀၉၃၈	၀. ၀၀၀၀	၀. ၀၄၁၄	အလယ်အလတ်
၅၈	ညောင်ချောင်းကျေးရွာအုပ်စု	၀. ၀၄၆၆	၀. ၀၀၀၀	၀. ၀၂၇၁	အလယ်အလတ်
၅၉	ပဒကားရွာသစ်ကျေးရွာအုပ်စု	၀. ၀၇၇၁	၀. ၀၀၀၀	၀. ၀၄၈၀	အလယ်အလတ်
၆၀	ပဒင်ကျေးရွာအုပ်စု	၀. ၀၈၄၄	၀. ၀၀၀၀	၀. ၁၂၄၁	အမြင့်
၆၁	ပန်းတောပြင်ကျေးရွာအုပ်စု	၀. ၁၄၂၁	၀. ၀၀၀၀	၀. ၂၃၈၀	အမြင့်
၆၂	ပေါင်းဖားကျေးရွာအုပ်စု	၀. ၀၆၁၉	၀. ၀၀၀၀	၀. ၁၃၉၃	အမြင့်
၆၃	ပွင့်ဖြူချောင်းကျေးရွာအုပ်စု	၀. ၀၃၂၀	၀. ၀၀၀၀	၀. ၀၁၃၆	အမြင့်
၆၄	ပြူးမကာညင်တန်းကျေးရွာအုပ်စု	၀. ၀၈၆၂	၀. ၀၀၀၀	၀. ၁၇၁၀	အမြင့်
၆၅	စံပွယ်ကုံးကျေးရွာအုပ်စု	၀. ၀၅၆၆	၀. ၀၀၀၀	၀. ၀၅၀၄	အမြင့်
၆၆	စံကားပင်ရင်းကျေးရွာအုပ်စု	၀. ၂၁၉၆	၀. ၀၀၀၀	၀. ၁၁၆၁	အမြင့်
၆၇	ရွှေစားကျေးရွာအုပ်စု	၀. ၀၉၇၆	၀. ၀၀၀၀	၀. ၀၄၇၆	အမြင့်

၆၈	တမန်းသားကျေးရွာအုပ်စု	၀. ၀၅၁၁	၀. ၀၀၀၀	၀. ၀၅၁၈	အမြင့်
၆၉	တပ်ချောင်းကျေးရွာအုပ်စု	၀. ၁၅၄၃	၀. ၀၀၀၀	၀. ၀၄၂၀	အလယ်အလတ်
၇၀	တပ်ဦးချောင်းကျေးရွာအုပ်စု	၀. ၀၇၁၆	၀. ၀၀၀၀	၀. ၀၅၈၄	အလယ်အလတ်
၇၁	တောင်ပြိုလက်ရာကျေးရွာအုပ်စု	၀. ၁၃၅၂	၀. ၀၀၀၀	၀. ၀၆၈၈	အလယ်အလတ်
၇၂	သပြေတောကျေးရွာအုပ်စု	၀. ၀၄၁၇	၀. ၀၀၀၀	၀. ၀၂၇၁	အလယ်အလတ်
၇၃	သဝင်ချောင်းကျေးရွာအုပ်စု	၀. ၁၅၇၁	၀. ၀၀၀၀	၀. ၁၉၉၅	အမြင့်
၇၄	သရေကုန်တန်းကျေးရွာအုပ်စု	၀. ၀၉၆၆	၀. ၀၀၀၀	၀. ၀၈၂၀	အနိမ့်
၇၅	သရက်အုပ်ကျေးရွာအုပ်စု	၀. ၁၆၄၇	၀. ၀၀၀၀	၀. ၂၃၅၆	အမြင့်
၇၆	သံဒါးကျေးရွာအုပ်စု	၀. ၀၂၀၅	၀. ၀၀၀၀	၀. ၀၁၄၂	အလယ်အလတ်
၇၇	သဲချောင်းကျေးရွာအုပ်စု	၀. ၀၇၉၉	၀. ၀၀၀၀	၀. ၀၇၉၆	အလယ်အလတ်
၇၈	သက်ကိုင်းညာကျေးရွာအုပ်စု	၀. ၀၃၁၃	၀. ၀၀၀၀	၀. ၀၁၇၇	အလယ်အလတ်
၇၉	သက္ကေပြင်ကျေးရွာအုပ်စု	၀. ၀၁၂၅	၀. ၀၀၀၀	၀. ၀၁၉၁	အမြင့်
၈၀	သီဟိုဠ်ကျွန်းကျေးရွာအုပ်စု	၀. ၀၈၉၃	၀. ၀၀၀၀	၀. ၀၄၆၆	အမြင့်
၈၁	သဘာကွေ့ကျေးရွာအုပ်စု	၀. ၀၇၀၂	၀. ၀၀၀၀	၀. ၀၅၀၀	အမြင့်
၈၂	သစ်တုံးနားခွဆုံကျေးရွာအုပ်စု	၀. ၀၅၉၁	၀. ၀၀၀၀	၀. ၀၅၂၈	အမြင့်
၈၃	သူဦးလာကျေးရွာအုပ်စု	၀. ၀၁၀၁	၀. ၀၀၀၀	၀. ၀၁၅၆	အမြင့်
၈၄	ဥဒေါင်းကျေးရွာအုပ်စု	၀. ၀၆၉၈	၀. ၀၀၀၀	၀. ၀၂၆၁	အမြင့်
၈၅	ဦရှည်ကျကျေးရွာအုပ်စု	၀. ၀၄၄၁	၀. ၀၀၀၀	၀. ၀၂၅၇	အမြင့်
၈၆	ဝါးချကျေးရွာအုပ်စု	၀. ၀၂၉၉	၀. ၀၀၀၀	၀. ၀၁၈၈	အမြင့်
၈၇	ဝက်ကြိမ်းကျေးရွာအုပ်စု	၀. ၀၈၈၃	၀. ၀၀၀၀	၀. ၀၅၉၈	အမြင့်
၈၈	ရေခပ်ချောင်းခွဆုံကျေးရွာအုပ်စု	၀. ၀၃၆၅	၀. ၀၀၀၀	၀. ၀၁၄၉	အမြင့်
၈၉	ရေမျက်တောင်ကျေးရွာအုပ်စု	၀. ၀၀၇၃	၀. ၀၀၀၀	၀. ၀၂၀၈	အမြင့်
၉၀	ရေနောက်နဂါးသာကျေးရွာအုပ်စု	၀. ၀၇၂၃	၀. ၀၀၀၀	၀. ၀၃၇၅	အလယ်အလတ်
၉၁	ရေတွင်းကျွန်းကျေးရွာအုပ်စု	၀. ၁၄၁၄	၀. ၀၀၀၀	၀. ၁၄၄၆	အမြင့်
၉၂	ရေတွင်းပြင်ကျေးရွာအုပ်စု	၀. ၀၄၁၄	၀. ၀၀၀၀	၀. ၀၂၆၈	အလယ်အလတ်
၉၃	ရဲအောင်စံရဖွေကျေးရွာအုပ်စု	၀. ၀၉၈၀	၀. ၀၀၀၀	၀. ၁၁၈၁	အမြင့်
၉၄	ရွက်ညိုတောင်ကျေးရွာအုပ်စု	၀. ၁၁၈၈	၀. ၀၀၀၀	၀. ၁၂၂၃	အမြင့်
၉၅	ဇော်မတက်ကျေးရွာအုပ်စု	၀. ၀၄၄၈	၀. ၀၀၀၀	၀. ၀၅၅၆	အမြင့်
၉၆	ဇီးပင်ကျေးရွာအုပ်စု	၀. ၀၈၉၇	၀. ၀၀၀၀	၀. ၁၅၅၃	အမြင့်
၉၇	ဇင်ပိုင်ညာကျေးရွာအုပ်စု	၀. ၀၆၇၈	၀. ၀၀၀၀	၀. ၀၉၂၈	အမြင့်

နောက်ဆက်တွဲ (၂၅) ကျေးရွာအုပ်စုအလိုက်ကမ်းပါးပြိုခြင်းဘေးထိခိုက်ဆုံးရှုံးနိုင်ခြေပြုဇယား

စဉ်	ကျေးရွာအုပ်စုအမည်	အန္တရာယ် အနိမ့် (စတုရန်းမိုင်)	အန္တရာယ် အလယ်အလတ် (စတုရန်းမိုင်)	အန္တရာယ် သက်ရောက်နိုင်မှု
၁	ဒုချီးရာတန်းကျေးရွာအုပ်စု	၀. ၀၅၈၄	၀. ၀၀၀၀	အနိမ့်
၂	ဒုညောင်ပင်ကြီးကျေးရွာအုပ်စု	၀. ၀၅၉၁	၀. ၀၀၀၀	အနိမ့်
၃	ပညောင်ပင်ကြီးကျေးရွာအုပ်စု	၀. ၁၃၅၅	၀. ၀၀၀၀	အနိမ့်
၄	အထက်ပြူးမကျေးရွာအုပ်စု	၀. ၁၆၄၄	၀. ၀၀၀၀	အနိမ့်
၅	အလယ်သံကျော်ကျေးရွာအုပ်စု	၀. ၁၃၃၈	၀. ၀၀၀၀	အနိမ့်
၆	အောင်ဇံကျေးရွာအုပ်စု	၀. ၄၂၄၆	၀. ၀၀၀၀	အနိမ့်
၇	ခြံပြင်ကျေးရွာအုပ်စု	၀. ၀၃၇၂	၀. ၀၈၆၅	အလယ်အလတ်
၈	ဒါးကြီးဇာကျေးရွာအုပ်စု	၀. ၁၀၁၅	၀. ၀၁၃၉	အနိမ့်
၉	ဒိုးတန်းကျေးရွာအုပ်စု	၀. ၃၅၀၃	၀. ၀၀၀၀	အနိမ့်
၁၀	ဒုန်းပိုက်	၀. ၂၁၆၁	၀. ၀၀၀၀	အနိမ့်
၁၁	ဂေါ်ဒုသာရ(ရွာသစ်ကေ)	၀. ၀၆၈၁	၀. ၀၀၀၀	အနိမ့်
၁၂	လှဖိုးခေါင်ကျေးရွာအုပ်စု	၀. ၆၂၆၉	၀. ၀၀၀၀	အနိမ့်
၁၃	လှိုင်သီးကျေးရွာအုပ်စု	၀. ၀၈၁၀	၀. ၀၀၀၀	အနိမ့်
၁၄	ဖားဝပ်ချောင်းကျေးရွာအုပ်စု	၀. ၀၃၁၃	၀. ၀၀၀၀	အနိမ့်
၁၅	အင်တူလာကျေးရွာအုပ်စု	၀. ၀၄၃၄	၀. ၀၀၀၇	အနိမ့်
၁၆	အင်းဒင်	၀. ၄၁၉၈	၀. ၀၀၀၀	အနိမ့်
၁၇	ကညင်တန်းကျေးရွာအုပ်စု	၀. ၀၂၅၀	၀. ၀၀၀၀	အနိမ့်
၁၈	ကညင်တန်း(မြို့မ)ကျေးရွာအုပ်စု	၀. ၂၃၂၈	၀. ၀၀၉၀	အနိမ့်
၁၉	ကညင်တောကျေးရွာအုပ်စု	၀. ၀၃၆၈	၀. ၀၂၇၁	အနိမ့်
၂၀	ကန်ပူး	၀. ၁၃၈၃	၀. ၀၀၀၀	အနိမ့်
၂၁	ကာလာဒေးဖက်ကျေးရွာအုပ်စု	၀. ၄၉၂၀	၀. ၀၀၀၀	အနိမ့်
၂၂	ကပ္ပကောင်းကျေးရွာအုပ်စု	၀. ၁၁၅၀	၀. ၀၁၄၂	အနိမ့်
၂၃	ခမောင်းဆိပ်ကျေးရွာအုပ်စု	၀. ၁၄၃၉	၀. ၀၀၀၀	အနိမ့်
၂၄	ကွမ်းသီးပင်	၀. ၀၂၃၆	၀. ၀၀၀၀	အနိမ့်
၂၅	ကျားခေါင်းတောင်ကျေးရွာအုပ်စု	၀. ၀၂၇၅	၀. ၀၀၀၀	အနိမ့်
၂၆	ကျောက်ချောင်းကျေးရွာအုပ်စု	၀. ၀၁၃၉	၀. ၀၀၀၀	အနိမ့်
၂၇	ကျောက်လှေကားကျေးရွာအုပ်စု	၀. ၀၅၀၀	၀. ၀၀၀၀	အနိမ့်
၂၈	ကျောက်ပန္နဲကျေးရွာအုပ်စု	၀. ၀၁၄၂	၀. ၀၀၀၀	အနိမ့်
၂၉	ကျောက်ပြင်ဆိပ်ကျေးရွာအုပ်စု	၀. ၀၂၂၂	၀. ၀၇၄၀	အလယ်အလတ်
၃၀	ကြောင်နဖေကျေးရွာအုပ်စု	၀. ၀၁၂၉	၀. ၀၁၄၂	အလယ်အလတ်
၃၁	ကျောင်းတောင်ကျေးရွာအုပ်စု	၀. ၀၂၅၄	၀. ၀၀၀၀	အနိမ့်

၃၂	ကျီးကန်းပြင်ကျေးရွာအုပ်စု	၀. ၁၉၂၂	၀. ၀၇၈၂	အနိမ့်
၃၃	ကြိမ်းချောင်းကျေးရွာအုပ်စု	၀. ၁၈၅၆	၀. ၀၀၀၀	အနိမ့်
၃၄	ကြောက်ရိုးပြင်ကျေးရွာအုပ်စု	၀. ၁၃၂၄	၀. ၀၀၀၀	အနိမ့်
၃၅	ကျွန်းပေါက်ပြုစုကျေးရွာအုပ်စု	၀. ၀၇၀၂	၀. ၀၀၀၀	အနိမ့်
၃၆	ကျွန်းပေါက်ဆင်အိုးကျေးရွာအုပ်စု	၀. ၀၁၆၇	၀. ၀၀၀၀	အနိမ့်
၃၇	လောင်းဒုံကျေးရွာအုပ်စု	၀. ၀၂၀၈	၀. ၀၀၀၀	အနိမ့်
၃၈	လိပ်ရကျေးရွာအုပ်စု	၀. ၁၅၁၂	၀. ၀၀၀၀	အနိမ့်
၃၉	မောင်နမကျေးရွာအုပ်စု	၀. ၅၁၁၅	၀. ၀၀၀၀	အနိမ့်
၄၀	မောင်းတောကျေးရွာအုပ်စု	၀. ၂၅၄၇	၀. ၀၀၀၀	အနိမ့်
၄၁	မီးတိုက်ကျေးရွာအုပ်စု	၀. ၂၃၈၇	၀. ၀၀၀၀	အနိမ့်
၄၂	မင်္ဂလာကြီးကျေးရွာအုပ်စု	၀. ၂၂၂၄	၀. ၀၀၀၀	အနိမ့်
၄၃	မင်းကြီးကျေးရွာအုပ်စု	၀. ၀၈၁၇	၀. ၀၀၀၀	အမြင့်
၄၄	မြောချောင်းကျေးရွာအုပ်စု	၀. ၀၃၂၀	၀. ၀၀၀၀	အနိမ့်
၄၅	မြောတောင်ကျေးရွာအုပ်စု	၀. ၀၁၃၆	၀. ၀၀၀၀	အနိမ့်
၄၆	မြင်းလွတ်	၀. ၁၇၅၁	၀. ၀၀၀၀	အနိမ့်
၄၇	မြို့မိချောင်းကျေးရွာအုပ်စု	၀. ၀၁၈၈	၀. ၀၀၀၀	အနိမ့်
၄၈	မြို့သစ်ကျေးရွာအုပ်စု	၀. ၀၂၇၁	၀. ၀၀၀၀	အနိမ့်
၄၉	မြို့သူကြီးကျေးရွာအုပ်စု	၀. ၀၃၃၄	၀. ၀၀၀၀	အနိမ့်
၅၀	မြို့ဦးကျေးရွာအုပ်စု	၀. ၀၁၇၄	၀. ၀၀၀၀	အနိမ့်
၅၁	နန်းရာကိုင်းကျေးရွာအုပ်စု	၀. ၀၂၀၂	၀. ၀၀၀၀	အနိမ့်
၅၂	နတ်ချောင်းကျေးရွာအုပ်စု	၀. ၀၂၅၀	၀. ၀၀၀၀	အနိမ့်
၅၃	ငါးခူရကျေးရွာအုပ်စု	၀. ၀၁၄၆	၀. ၀၀၀၀	အနိမ့်
၅၄	ငါးရန်ချောင်းကျေးရွာအုပ်စု	၀. ၀၂၅၄	၀. ၀၀၀၀	အနိမ့်
၅၅	ငန်းချောင်းကျေးရွာအုပ်စု	၀. ၀၂၉၂	၀. ၀၀၀၀	အနိမ့်
၅၆	ငါးစားကြူးကျေးရွာအုပ်စု	၀. ၀၂၀၅	၀. ၀၀၀၀	အနိမ့်
၅၇	နွားရုံတောင်ကျေးရွာအုပ်စု	၀. ၀၃၀၉	၀. ၀၀၀၀	အနိမ့်
၅၈	ညောင်ချောင်းကျေးရွာအုပ်စု	၀. ၀၁၉၈	၀. ၀၀၀၀	အနိမ့်
၅၉	ပဒကားရွာသစ်ကျေးရွာအုပ်စု	၀. ၀၂၃၆	၀. ၀၀၀၀	အလယ်အလတ်
၆၀	ပဒင်းကျေးရွာအုပ်စု	၀. ၀၂၁၂	၀. ၀၀၀၀	အနိမ့်
၆၁	ပန်းတောပြင်ကျေးရွာအုပ်စု	၀. ၀၂၀၈	၀. ၀၀၀၀	အလယ်အလတ်
၆၂	ပေါင်းဇားကျေးရွာအုပ်စု	၀. ၀၃၀၉	၀. ၀၀၀၀	အနိမ့်
၆၃	ပွင့်ဖြူချောင်းကျေးရွာအုပ်စု	၀. ၀၃၆၈	၀. ၀၀၀၀	အနိမ့်
၆၄	ပြူးမကာညင်တန်းကျေးရွာအုပ်စု	၀. ၀၂၅၄	၀. ၀၀၀၀	အနိမ့်
၆၅	စံပွယ်ကုံးကျေးရွာအုပ်စု	၀. ၀၁၁၈	၀. ၀၀၀၀	အနိမ့်
၆၆	စံကားပင်ရင်းကျေးရွာအုပ်စု	၀. ၀၂၈၈	၀. ၀၀၀၀	အနိမ့်
၆၇	ရွှေစားကျေးရွာအုပ်စု	၀. ၀၅၈၀	၀. ၀၀၀၀	အနိမ့်

၆၈	တမန်းသားကျေးရွာအုပ်စု	၀. ၁၈၄၂	၀. ၀၀၀၀	အနိမ့်
၆၉	တပ်ချောင်းကျေးရွာအုပ်စု	၀. ၂၁၅၄	၀. ၀၀၀၀	အနိမ့်
၇၀	တပ်ဦးချောင်းကျေးရွာအုပ်စု	၀. ၁၈၆၆	၀. ၀၀၀၀	အနိမ့်
၇၁	တောင်ပြိုလက်ရာကျေးရွာအုပ်စု	၀. ၅၇၅၁	၀. ၀၀၀၀	အနိမ့်
၇၂	သပြေတောကျေးရွာအုပ်စု	၀. ၁၉၇၄	၀. ၀၀၀၀	အနိမ့်
၇၃	သဝင်ချောင်းကျေးရွာအုပ်စု	၀. ၀၆၄၃	၀. ၀၀၀၀	အနိမ့်
၇၄	သရေကုန်တန်းကျေးရွာအုပ်စု	၀. ၀၄၂၄	၀. ၀၀၀၀	အနိမ့်
၇၅	သရက်အုပ်ကျေးရွာအုပ်စု	၀. ၀၂၆၁	၀. ၀၀၀၀	အနိမ့်
၇၆	သံဒါးကျေးရွာအုပ်စု	၀. ၀၆၇၄	၀. ၀၀၀၀	အနိမ့်
၇၇	သဲချောင်းကျေးရွာအုပ်စု	၀. ၁၅၄၃	၀. ၀၀၀၀	အနိမ့်
၇၈	သက်ကိုင်ညှာကျေးရွာအုပ်စု	၀. ၃၅၅၅	၀. ၀၀၀၀	အနိမ့်
၇၉	သက္ကေပြင်ကျေးရွာအုပ်စု	၀. ၀၃၀၆	၀. ၀၀၀၀	အနိမ့်
၈၀	သီဟိုဠ်ကျွန်းကျေးရွာအုပ်စု	၀. ၀၂၉၂	၀. ၀၀၀၀	အနိမ့်
၈၁	သဘာကျေးရွာအုပ်စု	၀. ၁၄၈၇	၀. ၀၀၀၀	အနိမ့်
၈၂	သစ်တုံးနားခွဆုံကျေးရွာအုပ်စု	၀. ၂၀၅၄	၀. ၀၀၀၀	အနိမ့်
၈၃	သူဦးလာကျေးရွာအုပ်စု	၀. ၂၈၂၉	၀. ၀၀၀၀	အနိမ့်
၈၄	ဥဒေါင်းကျေးရွာအုပ်စု	၀. ၁၄၂၈	၀. ၀၀၀၀	အနိမ့်
၈၅	ဦရှည်ကျကျေးရွာအုပ်စု	၀. ၂၇၉၇	၀. ၀၀၀၀	အနိမ့်
၈၆	ဝါးချကျေးရွာအုပ်စု	၀. ၀၃၀၆	၀. ၀၀၀၀	အနိမ့်
၈၇	ဝက်ကြိမ်းကျေးရွာအုပ်စု	၀. ၀၅၅၆	၀. ၀၀၀၀	အနိမ့်
၈၈	ရေခပ်ချောင်းဝှဲဆုံကျေးရွာအုပ်စု	၀. ၁၆၀၅	၀. ၀၀၀၀	အနိမ့်
၈၉	ရေမျက်တောင်ကျေးရွာအုပ်စု	၀. ၁၀၄၂	၀. ၀၀၀၀	အနိမ့်
၉၀	ရေနောက်နဂါးသာကျေးရွာအုပ်စု	၀. ၁၇၄၈	၀. ၀၀၀၀	အနိမ့်
၉၁	ရေတွင်းကျွန်းကျေးရွာအုပ်စု	၀. ၂၆၇၆	၀. ၀၀၀၀	အနိမ့်
၉၂	ရေတွင်းပြင်ကျေးရွာအုပ်စု	၀. ၀၁၆၀	၀. ၀၀၀၀	အနိမ့်
၉၃	ရဲအောင်စံရဖွေကျေးရွာအုပ်စု	၀. ၀၄၅၂	၀. ၀၀၀၀	အနိမ့်
၉၄	ရွက်ညှိတောင်ကျေးရွာအုပ်စု	၀. ၀၄၈၆	၀. ၀၀၀၀	အနိမ့်
၉၅	ဇော်မတက်ကျေးရွာအုပ်စု	၀. ၀၈၉၀	၀. ၀၀၀၀	အနိမ့်
၉၆	ဇီးပင်ကျေးရွာအုပ်စု	၀. ၂၅၄၇	၀. ၀၀၀၀	အနိမ့်
၉၇	ဇင်ပိုင်ညှာကျေးရွာအုပ်စု	၀. ၀၈၀၃	၀. ၀၀၀၀	အနိမ့်

နောက်ဆက်တွဲ (၂၆) ကျေးရွာအုပ်စုအလိုက် ထိခိုက်ဆုံးရှုံးနိုင်ခြေပြဇယား

စဉ်	ကျေးရွာအုပ်စုအမည်	ဆိုင်ကလုန်းမှန်တိုင်း မိုင် (၅၀-၁၀၀)	ဆိုင်ကလုန်းမှန်တိုင်း မိုင်(၁၀၀နှင့် အထက်)	လျှင်	ရေကြီးခြင်း ဘေး	ကမ်းပါး ဖြိုခြင်း ဘေး	လေဆင် နှာ မောင်း	မီးဘေး
၁	ဒုချီးရာတန်းကျေးရွာအုပ်စု	အလယ်အလတ်	အလယ်အလတ်	အလယ်အလတ်	အနိမ့်	အနိမ့်	အနိမ့်	အလယ်အလတ်
၂	ဒုညောင်ပင်ကြီးကျေးရွာအုပ်စု	အလယ်အလတ်	အလယ်အလတ်	အလယ်အလတ်	အမြင့်	အနိမ့်	အနိမ့်	အနိမ့်
၃	ပညောင်ပင်ကြီးကျေးရွာအုပ်စု	အလယ်အလတ်	အမြင့်	အနိမ့်	အမြင့်	အနိမ့်	အနိမ့်	အနိမ့်
၄	အထက်ပြူးမကျေးရွာအုပ်စု	အလယ်အလတ်	အလယ်အလတ်	အလယ်အလတ်	အမြင့်	အနိမ့်	အနိမ့်	အနိမ့်
၅	အလယ်သံကျော်ကျေးရွာအုပ်စု	အလယ်အလတ်	အလယ်အလတ်	အလယ်အလတ်	အနိမ့်	အနိမ့်	အနိမ့်	အနိမ့်
၆	အောင်ဇံကျေးရွာအုပ်စု	အလယ်အလတ်	အလယ်အလတ်	အလယ်အလတ်	အနိမ့်	အနိမ့်	အနိမ့်	အလယ်အလတ်
၇	မြိုင်ကျေးရွာအုပ်စု	အလယ်အလတ်	အလယ်အလတ်	အလယ်အလတ်	အမြင့်	အနိမ့်	အနိမ့်	အနိမ့်
၈	ဒါးကြီးဇာကျေးရွာအုပ်စု	အလယ်အလတ်	အလယ်အလတ်	အလယ်အလတ်	အနိမ့်	အနိမ့်	အနိမ့်	အနိမ့်
၉	ဒိုးတန်းကျေးရွာအုပ်စု	အလယ်အလတ်	အလယ်အလတ်	အလယ်အလတ်	အနိမ့်	အနိမ့်	အနိမ့်	အနိမ့်
၁၀	ဒုန်းပိုက်	အလယ်အလတ်	အလယ်အလတ်	အလယ်အလတ်	အနိမ့်	အနိမ့်	အနိမ့်	အလယ်အလတ်
၁၁	ဂေါ်ဒုသာရ(ရွာသစ်ကေ)	အလယ်အလတ်	အလယ်အလတ်	အလယ်အလတ်	အနိမ့်	အနိမ့်	အနိမ့်	အလယ်အလတ်
၁၂	လှဖိုးခေါင်ကျေးရွာအုပ်စု	အလယ်အလတ်	အလယ်အလတ်	အလယ်အလတ်	အနိမ့်	အနိမ့်	အနိမ့်	အနိမ့်
၁၃	လှိုင်သီးကျေးရွာအုပ်စု	အလယ်အလတ်	အလယ်အလတ်	အလယ်အလတ်	အမြင့်	အနိမ့်	အနိမ့်	အလယ်အလတ်
၁၄	ဖားဝပ်ချောင်းကျေးရွာအုပ်စု	အလယ်အလတ်	အလယ်အလတ်	အလယ်အလတ်	အနိမ့်	အနိမ့်	အနိမ့်	အလယ်အလတ်
၁၅	အင်တူလာကျေးရွာအုပ်စု	အလယ်အလတ်	အလယ်အလတ်	အလယ်အလတ်	အနိမ့်	အနိမ့်	အနိမ့်	အမြင့်
၁၆	အင်းဒင်	အလယ်အလတ်	အလယ်အလတ်	အလယ်အလတ်	အနိမ့်	အနိမ့်	အနိမ့်	အလယ်အလတ်
၁၇	ကညင်တန်းကျေးရွာအုပ်စု	အလယ်အလတ်	အလယ်အလတ်	အနိမ့်	အမြင့်	အနိမ့်	အနိမ့်	အနိမ့်
၁၈	ကညင်တန်း(မြို့မ)ကျေးရွာအုပ်စု	အနိမ့်	အနိမ့်	အလယ်အလတ်	အမြင့်	အနိမ့်	အနိမ့်	အနိမ့်
၁၉	ကညင်တောကျေးရွာအုပ်စု	အလယ်အလတ်	အလယ်အလတ်	အလယ်အလတ်	အမြင့်	အနိမ့်	အနိမ့်	အလယ်အလတ်
၂၀	ကန်ပူး	အလယ်အလတ်	အလယ်အလတ်	အလယ်အလတ်	အနိမ့်	အနိမ့်	အနိမ့်	အမြင့်
၂၁	ကာလာဒေးဖက်ကျေးရွာအုပ်စု	အလယ်အလတ်	အလယ်အလတ်	အလယ်အလတ်	အမြင့်	အနိမ့်	အနိမ့်	အနိမ့်

အကိုးအကားများ

- Institutional arrangement for Disaster Management in Myanmar, Relief and Resettlement Department and Asian Disaster Preparedness Center, Myanmar, 2009.
- Rakhine Multihazard Risk Assessment, UNDP, ADPC 2012
- Disaster Management Law & DM Regulations
- Guideline for Township Disaster Management Plan, Relief and Resettlement Department and Asian Disaster Preparedness Center, Myanmar, 2010.
- Standing Order on Natural Disaster Management, National Disaster Preparedness Central Committee, Myanmar, 2009.



ရွှေ့ပြောင်းသွားလာ နေထိုင်ခြင်းဆိုင်ရာ နိုင်ငံတကာအဖွဲ့အစည်း (အိုင်အိုအမ်)

အမှတ် ၅၀ (ခ)၊ သီရိမင်္ဂလာ (၂) လမ်း၊ ရပ်ကွက် (၈)

ကမာရွတ်မြို့နယ်၊ ရန်ကုန်။

ဖုန်း - +၉၅ ၀ ၅၂၃ ၅၀၉၊ +၉၅ ၀ ၅၃၂ ၂၇၉

ဖက်(စ်) - +၉၅ ၀ ၅၃၂ ၂၇၉။

အီးမေးလ် - iomyangon@iom.int

ဝက်ဘ်ဆိုက် - www.iom.int