

ကယားပြည်နယ်

ဘောလခဲခရိုင်

မြို့နယ်အထွေထွေအုပ်ချုပ်ရေးဦးစီးဌာန

ဘောလခဲမြို့နယ်

ဒေသဆိုင်ရာအချက်အလက်များ

ရက်စွဲ၊ ၂၀၂၀ ပြည့်နှစ်၊ ဇန်နဝါရီလ ရက်

မာတိကာ

စဉ်	အကြောင်းအရာ
	မြေပုံ
	အခန်း(၁) နိဒါန်းနှင့်ဒေသသမိုင်း
၁	နိဒါန်း
၂	ဒေသသမိုင်းအကျဉ်း
	အခန်း(၂) ပထဝီဝင်အနေအထား
၃	တည်နေရာနှင့် အကျယ်အဝန်း
၄	နယ်နိမိတ်
၅	မြေမျက်နှာသွင်ပြင်
၆	ရေဆင်း
၇	ပင်လယ်ရေမျက်နှာပြင်အထက်အမြင့်
	အခန်း(၃) ရာသီဥတုနှင့်သဘာဝပတ်ဝန်းကျင်
၈	ရာသီဥတု
၉	သဘာဝပေါက်ပင်
၁၀	တောရိုင်းတိရစ္ဆာန်များ
၁၁	သဘာဝပတ်ဝန်းကျင်လက်ရှိအခြေအနေ
၁၂	သဘာဝပတ်ဝန်းကျင်ထိန်းသိမ်းရေးလုပ်ငန်းများ
၁၃	သဘာဝဘေးအန္တရာယ် ကျရောက်မှု

စဉ်	အကြောင်းအရာ
	<p style="text-align: center;">အခန်း(၄) လူဦးရေဆိုင်ရာအချက်အလက်များ</p>
၁၄	ဘောလခဲမြို့နယ်နေထိုင်သည့်တိုင်းရင်းသားလူမျိုးစုများ
၁၅	<p>အိမ်ခြေ ၊ အိမ်ထောင်စုနှင့်လူဦးရေ (က)အိမ်ခြေ/အိမ်ထောင်စု (ခ)လူဦးရေ</p>
၁၆	<p>လူဦးရေတိုးနှုန်းနှင့် ကျား/မ အချိုး (က)လူဦးရေတိုးနှုန်းနှင့်ကျား/မ အချိုး (ခ)မွေးဖွား၊သေဆုံး၊ပြောင်းဝင်၊ပြောင်းထွက်လူဦးရေ</p>
၁၇	ကိုးကွယ်သည့်ဘာသာ
၁၈	နိုင်ငံခြားသားများနေထိုင်မှု
	<p style="text-align: center;">အခန်း(၅) အုပ်ချုပ်ရေးဆိုင်ရာအချက်အလက်များ</p>
၁၉	အုပ်ချုပ်ရေးနယ်မြေ ဖွဲ့စည်းမှု
၂၀	<p>ရွေးကောက်ပွဲဆိုင်ရာ ကိစ္စရပ်များ (က)မြို့နယ်ရွေးကောက်ပွဲကော်မရှင်အဖွဲ့ခွဲ အဖွဲ့ဝင်စာရင်း (ခ) ဆန္ဒမဲပေးပိုင်ခွင့်ရှိသူဦးရေ (ဂ) နိုင်ငံရေးပါတီများ (ဃ)ရွေးချယ်ခံရသောလွှတ်တော်ကိုယ်စားလှယ်များ</p>
	<p style="text-align: center;">အခန်း(၆) စီးပွားရေးဆိုင်ရာ အချက်အလက်များ</p>
၂၁	စီးပွားရေးဆိုင်ရာ ခြုံငုံသုံးသပ်ချက်
၂၂	မြေအသုံးချမှု
၂၃	<p>ဆည်မြောင်းတာဝန်များနှင့်ဆည်ရေသောက်ဧရိယာ (က) ကိုယ့်အားကိုယ်ကိုးဆည်များ (ခ) မြစ်ရေတင်စီမံကိန်းများ (ဂ) တာဝန်များ/ရေထိန်းတံခါးများ</p>

စဉ်	အကြောင်းအရာ
၂၄	စိုက်ပျိုးရေးလုပ်ငန်း (က) အဓိကသီးနှံ(၁၀)မျိုး စိုက်ပျိုးထုတ်လုပ်မှု (ခ) နှစ်ရှည်သီးနှံစိုက်ပျိုးမှုအခြေအနေ (ဂ) အခြားဈေးကွက်ဝင်သီးနှံများစိုက်ပျိုးထုတ်လုပ်မှု (ဃ) လယ်ယာသုံးစက်ကိရိယာ သုံးစွဲမှုအခြေအနေ (င) လယ်ယာသုံးထယ်၊ထွန်နှင့်ကျွဲ၊နွားကောင်ရေ (စ) ဒေသတွင်းဆန်ဖူလုံမှုရာခိုင်နှုန်း (ဆ) ဒေသတွင်းဆီဖူလုံမှုရာခိုင်နှုန်း
၂၅	မွေးမြူရေးလုပ်ငန်း (က) မွေးမြူရေးဇုန်များ (ခ) မြို့နယ်မွေးမြူရေး(ကောင်ရေ) (ဂ) မြို့နယ်အသားထုတ်လုပ်မှု(ပိဿာ) (ဃ) မြို့နယ်ကြက်/ဘဲ/ငှက်ဥထုတ်လုပ်မှု(လုံး) (င) နို့ထွက်ပစ္စည်းထုတ်လုပ်မှု (စ) မြို့နယ်ငါးပုစွန်မွေးမြူမှုအခြေအနေ (ဆ) ရေချို၊ ရေငန်ငါးဖမ်းလုပ်ငန်းမှ အသားထုတ်လုပ်မှု
၂၆	စက်မှုလက်မှုလုပ်ငန်း (က) စက်မှုဇုန်များ (ခ) မြို့နယ်ရှိစက်ရုံများ (ဂ) မြို့နယ်ရှိအလုပ်ရုံများ (ဃ) အိမ်တွင်းစက်မှုလက်မှုလုပ်ငန်းများ
၂၇	သစ်တောလုပ်ငန်းဆောင်ရွက်မှုအခြေအနေ (က) သစ်တောများ (ခ) စီးပွားဖြစ်သစ်တောစိုက်ခင်း (ဂ) သစ်ထုတ်လုပ်မှု (ဃ) သစ်တောထွက်ပစ္စည်းများ
၂၈	တွင်းထွက်ပစ္စည်းထုတ်လုပ်မှုလုပ်ငန်း

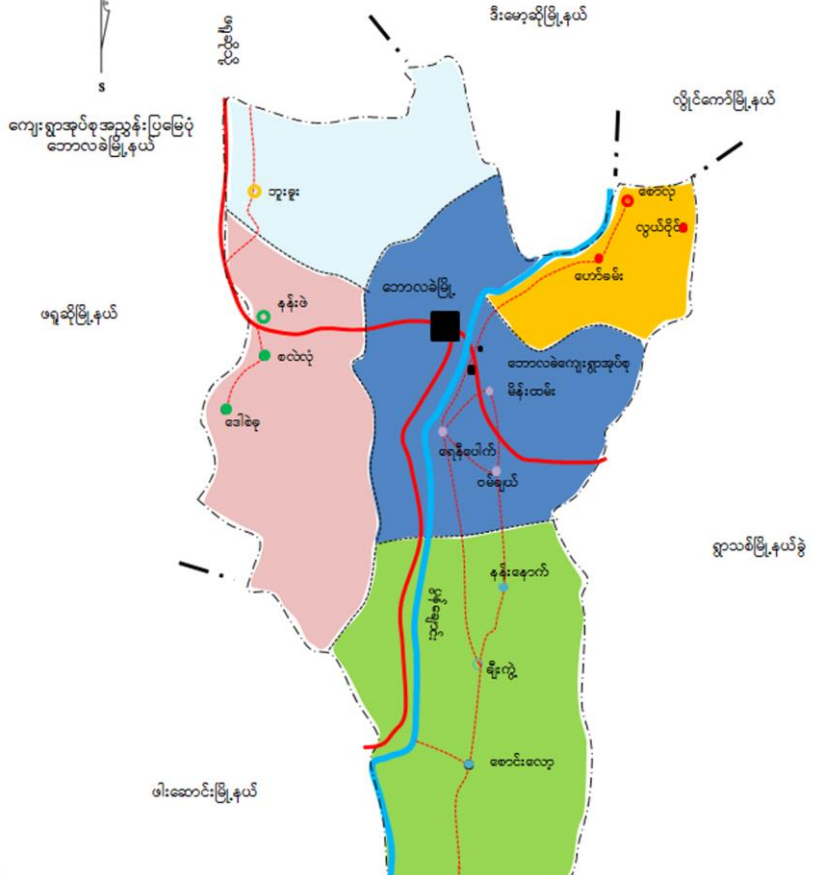
စဉ်	အကြောင်းအရာ
	(က) ဓာတ်သတ္တုတူးဖော်ထုတ်လုပ်မှု (ခ) ကျောက်မျက်တူးဖော်ထုတ်လုပ်မှု
၂၉	စွမ်းအင်နှင့်လျှပ်စစ်ကဏ္ဍ (က) ဓာတ်ဆီ/ဒီဇယ်အရောင်းဆိုင်များ (ခ) သဘာဝဓါတ်ငွေ့အရောင်းဆိုင်များ
၃၀	ပို့ဆောင်ရေးနှင့်လမ်းပန်းဆက်သွယ်ရေးလုပ်ငန်း (က) လေကြောင်းလမ်း (ခ) ရေကြောင်းလမ်း (ဂ) ရထားလမ်းနှင့်ဘူတာရုံများ (ဃ) ကားဂိတ်များ
၃၁	လမ်းဦးစီးဌာနလုပ်ငန်းများ (က) ကားလမ်းများ (ခ) မြို့နယ်ချင်းဆက်လမ်းများ (ဂ) တံတားများ (ဃ) လမ်း၊ တံတားသုံးစက်ကိရိယာများ (င) လမ်း၊ တံတားအသုံးပြုခကောက်ခံသည့်လုပ်ငန်း
၃၂	ဟိုတယ်နှင့်ခရီးသွားလုပ်ငန်း (က) ဟိုတယ် (ခ) မိုတယ်၊ အင်း၊ တည်းခိုခန်း (ဂ) ကမ်းခြေ/ အပန်းဖြေနေရာ
၃၃	သမဝါယမအသင်းများ
၃၄	စီးပွားရေးဆိုင်ရာ အခြေခံအဆောက်အအုံများ (က) ကုမ္ပဏီ၊ ကုန်စည်ဒိုင်၊ ပွဲရုံ၊ ဈေးနှင့်ကုန်တိုက်များ (ခ) ဘဏ်များ (ဂ) စတိုးဆိုင်နှင့်အရောင်းဆိုင်များ

စဉ်	အကြောင်းအရာ
၃၅	<p>စည်ပင်သာယာရေးလုပ်ငန်းများ (က)ဈေးလုပ်ငန်း (ခ)သောက်သုံးရေရရှိရေးလုပ်ငန်း (ဂ)သန့်ရှင်းရေးလုပ်ငန်း (ဃ)လမ်း၊တံတားလုပ်ငန်း</p>
၃၆	<p>ပုံနှိပ်လုပ်ငန်းနှင့်မီဒီယာလုပ်ငန်းများ (က) ပုံနှိပ်လုပ်ငန်းနှင့် တေးသံသွင်း၊ ဗွီဒီယို (ခ) မီဒီယာလုပ်ငန်းများ</p>
၃၇	ပြည်တွင်း အသားတင်ထုတ်လုပ်မှုနှင့်ဝန်ဆောင်မှု တန်ဖိုး
၃၈	လူတစ်ဦးချင်းဝင်ငွေ
၃၉	အသက်မွေးဝမ်းကြောင်းလုပ်ငန်းအလိုက် အလုပ်လုပ်သူဦးရေ
၄၀	အလုပ်လုပ်နိုင်သူဦးရေနှင့် အလုပ်လက်မဲ့ဦးရေ
၄၁	<p style="text-align: center;">အခန်း(၇) လူမှုရေးဆိုင်ရာ အချက်အလက်များ</p> <p>ပညာရေးကဏ္ဍ (က) အဆင့်မြင့်ပညာ (ခ) အခြေခံပညာ (ဂ) မူလတန်းကြိုကျောင်း (ဃ) ဘုန်းတော်ကြီးသင်ပညာရေးကျောင်း (င) ကျောင်းနေအရွယ်ကလေးများ ကျောင်းအပ်နှံမှု (စ) တက္ကသိုလ်ဝင်တန်းအောင်မြင်မှု (ဆ) စာတတ်မြောက်မှု ရာခိုင်နှုန်း (ဇ) သင်ကြားမှု သင်ယူမှုအထောက်အကူပြုစာသင် ခန်းများဖွင့်လှစ်နိုင်မှု (ဈ) စာကြည့်တိုက်များဖွင့်လှစ်နိုင်မှု</p>
၄၂	<p>ကျန်းမာရေးကဏ္ဍ (က) ဆေးရုံများ</p>

စဉ်	အကြောင်းအရာ
	(ခ) ဆေးပေးခန်းများ (ဂ) ကျေးလက်ကျန်းမာရေးဌာန/ဌာနခွဲ (ဃ) ကျန်းမာရေးစောင့်ရှောက်မှု (င) ဒေသတွင်း အများဆုံးဖြစ်တတ်သောရောဂါများ (စ) HIV/ AIDS-ရောဂါဖြစ်ပွား/ သေဆုံးဦးရေ (ဆ) ကျန်းမာရေးဆိုင်ရာ အညွှန်းကိန်းများ
၄၃	လူမှုရေးအသင်းအဖွဲ့များ (က) INGO (ခ) NGO (ဦးရေ) (ဂ) အသင်းအဖွဲ့များ
၄၄	အားကစားနှင့်ဖျော်ဖြေရေးလုပ်ငန်းများ
၄၅	အခန့်(၈) ဘာသာရေးဆိုင်ရာအချက်အလက်များ ဗုဒ္ဓဘာသာဆိုင်ရာအဆောက်အဦများနှင့်သာသနာဝင် ပုဂ္ဂိုလ်များ (က) သာသနိကအဆောက်အဦများ (ခ) ရဟန်းသံဃာနှင့်သီလရှင်များ (ဂ) ထင်ရှားသည့်ဘုရား၊စေတီ၊ပုထိုးများ (ဃ) ထင်ရှားသည့်ဘုန်းတော်ကြီးကျောင်းများ
၄၆	အခြားဘာသာရေးအဆောက်အဦများ
၄၇	သမိုင်းဝင်ထင်ရှားသောအဆောက်အဦနှင့်နေရာများ


စဉ်	အကြောင်းအရာ
၄၈	<p style="text-align: center;">အခန်း(၉) ဒေသဖွံ့ဖြိုးရေးဆိုင်ရာအချက်အလက်များ</p> <p>ဒေသဖွံ့ဖြိုးရေးလုပ်ငန်းများဆောင်ရွက်နိုင်မှုအခြေအနေ</p> <ul style="list-style-type: none"> -ကျေးလက်ဒေသဖွံ့ဖြိုးတိုးတက်ရေးဦးစီးဌာနမှ ဆောင်ရွက်သည့်လုပ်ငန်းများ -စည်ပင်သာယာရေးအဖွဲ့မှဆောင်ရွက်သည့်လုပ်ငန်းများ -မြို့နယ်ပညာရေးမှူးရုံးမှဆောင်ရွက်သည့်လုပ်ငန်းများ -ခရိုင်ဖွံ့ဖြိုးကြီးကြပ်ရေးဦးစီးဌာနမှ ဆောင်ရွက်သည့် လုပ်ငန်းများ
၄၉	မြို့ပြစီမံကိန်း(TownPlan)နှစ်(၃၀)အတွက်မြေအသုံးချမှုဆိုင်ရာလျာထားမှု
	<p style="text-align: center;">အခန်း(၁၀) အထွေထွေ</p>
၅၀	အခြားတင်ပြလိုသောအချက်များ
၅၁	နိဂုံး

ဘောလခဲမြို့နယ် မြေပုံ



ရည်ညွှန်းချက်-

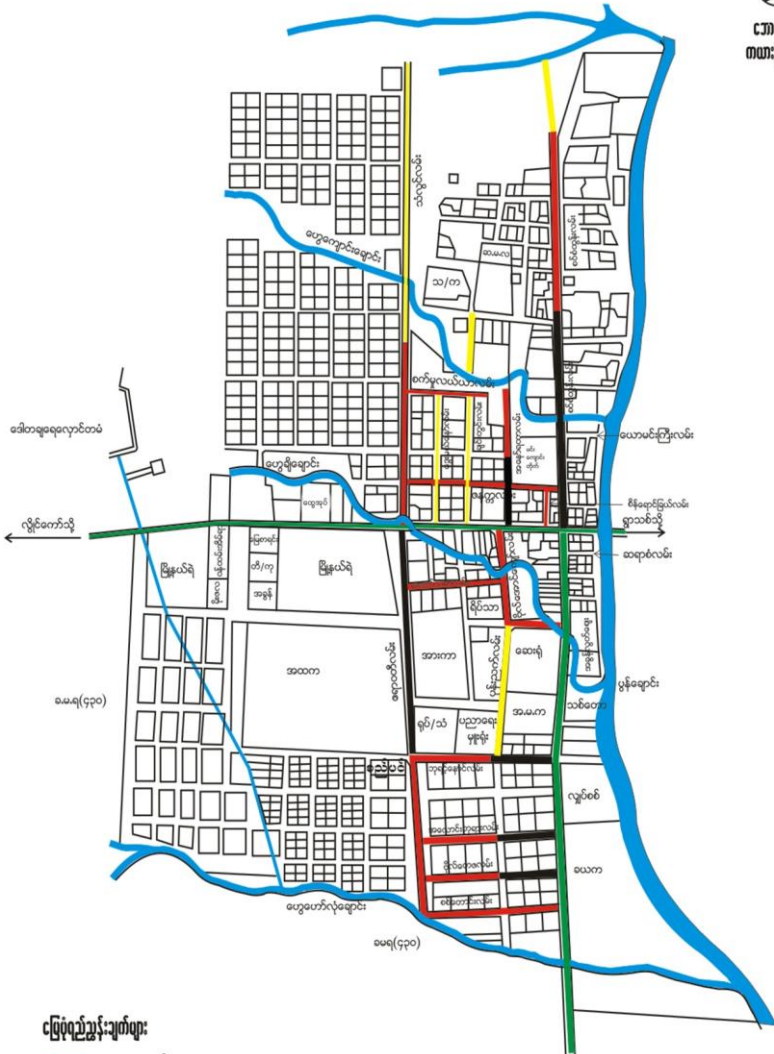
- နိုင်ငံတော်နယ်နိမိတ်
- ပြည်နယ် နယ်နိမိတ်
- မြို့နယ်နိမိတ်
- ကျေးရွာအုပ်စုခြား
- မြို့
- ကျေးရွာအုပ်စု
- နန်းတဲကျေးရွာအုပ်စု
- ဘူးခူးကျေးရွာအုပ်စု
- စလဲလုံကျေးရွာအုပ်စု
- မျိုးကွဲကျေးရွာအုပ်စု
- ကားလမ်း
- ကျေးရွာခြင်းဆက်လမ်း
- ချောင်း/မြောင်း



ဘောလခဲမြို့၊ မြို့ကွက်ရောင်စုံမြေပုံ



ငဘာလခဲမြို့
ကမားမြေပုံ



ငြိစုညွှန်းချက်များ

- မ.ဆ.င လမ်း
- မြေသာလမ်း
- ကျောက်ရွာလမ်း
- ကတ္တရာလမ်း

ဘောလခဲမြို့နယ်ဒေသဆိုင်ရာအချက်အလက်များ

အခန်း(၁)

နိဒါန်းနှင့်ဒေသသမိုင်း

နိဒါန်း

၁။ အထွေထွေအုပ်ချုပ်ရေးဦးစီးဌာနသည် ပြည်ထောင်စုအစိုးရအဖွဲ့ရုံး ဝန်ကြီးဌာနအောက်ရှိဌာနဖြစ်ပြီး တရားဥပဒေစိုးမိုးရေး၊ ရပ်ရွာအေးချမ်းသာယာရေး၊ နိုင်ငံတော်အစိုးရ၏ မူဝါဒများအကောင်အထည်ဖော်ရေး၊ ကောင်းမွန်သောအုပ်ချုပ်ရေးစနစ်ဖော်ဆောင်ရေးနှင့် ပြည်သူ့ဗဟိုပြုဒေသဖွံ့ဖြိုးရေး လုပ်ငန်းများ ဆောင်ရွက်ရေးဟူသော ရည်မှန်းချက်တာဝန်များကိုအောင်မြင်အောင် ဆောင်ရွက်လျက်ရှိပါသည်။ အထွေထွေအုပ်ချုပ်ရေးဦးစီးဌာနတွင် တာဝန်ထမ်းဆောင်ကြသည့် အဆင့်ဆင့်သော အရာထမ်း၊ အမှုထမ်းများသည် ရုံးချုပ်အဆင့်မှ အောက်ခြေ ရပ်ကွက်/ ကျေးရွာအုပ်စုအဆင့်အထိ အထွေထွေအုပ်ချုပ်ရေးဦးစီးဌာနရုံးအသီးသီးတွင် တာဝန်ထမ်းဆောင်ကြရပြီး နိုင်ငံတော်အုပ်ချုပ်ရေး ယန္တရားချောမွေ့စွာလည်ပတ်ရေးတွင် ပါဝင်ဆောင်ရွက်ခြင်း၊ ဝန်ကြီးဌာန၏ ရည်မှန်းချက် တာဝန်များ၊အခြားဝန်ကြီးဌာနမှ ပေးအပ်သော တာဝန်များနှင့် ဒေသန္တရအစိုးရအဖွဲ့များမှ ပေးအပ်သော လုပ်ငန်းတာဝန်များကို ကျေပွန်စွာ ထမ်းဆောင်နေကြရသည်ဖြစ်ရာ ဒေသဆိုင်ရာအချက်အလက်များ ပြုစုထားရှိခြင်းသည် များစွာအရေးပါလာပါသည်။ ဒေသဆိုင်ရာအချက်အလက်များပြုစုခြင်းဖြင့် မိမိတို့၏လုပ်ငန်းဆောင်ရွက်ရာတွင် အထောက်အကူပြုသကဲ့သို့ အကြီးအကဲများ နယ်မြေသို့ ကွင်းဆင်းရာတွင်နယ်မြေ၏ အချက်အလက်များကို လွယ်ကူစွာ သိရှိနိုင်မည်ဖြစ်ပါသည်။ ဤစာအုပ်သည် ဘောလခဲမြို့နယ်၏ ဒေသဆိုင်ရာ အချက်အလက်များ(၂၀၁၉ ခုနှစ်၊ဒီဇင်ဘာလအထိအခြေအနေ)ကို သက်ဆိုင်ရာ ဌာနအသီးသီးမှ ပေးပို့သော ကိန်းဂဏန်းများနှင့်အညီ ပြုစုတင်ပြထားခြင်း ဖြစ်ပါသည်။

ဒေသသမိုင်းအကျဉ်း

၂။ ဘောလခဲမြို့ဖြစ်ပေါ်လာပုံမှာ ပဉ္စမသင်္ဂါယနာတင် မင်းတုန်းမင်း လက်ထက်တွင် ဖာန့်မင်း (ဖိုးဘျား) စောဘွားကြီး အုပ်ချုပ်ခဲ့သော နယ်ပယ်

တစ်ခုအဖြစ်တည်ရှိခဲ့သည်။ ဘောလခဲဟူသောစကားမှာ ယင်းတလဲ ဘာသာ စကားအဖြစ်မှည့်ခေါ်သော တဘော့လျာနှင့် တခဲလျာ ဟုခေါ်သည့် ချောင်းနှစ် ချောင်းကြားတွင်တည်ရှိပြီး အဆိုပါချောင်းနှစ်ချောင်းကိုပေါင်းပြီး တဘော့တခဲ ဟုမှည့်ခေါ်ထားခြင်းဖြစ်ပါသည်။ ကာလရွေ့လျားလာသောအခါ တဘော့တခဲမှ ဘောလခဲဟု မှည့်ခေါ်ခဲ့ပါသည်။ ဘောလခဲမြို့ကို ဟော်နန်းစိုက်ပြီး အုပ်ချုပ် ခဲ့သော ဖာန့်မင်းလက်ထက်တွင် တိကျသောနယ်နိမိတ် မရှိသော်လည်း နယ်ချဲ့အင်္ဂလိပ်တို့လာရောက်အုပ်ချုပ်ခဲ့သည့်အချိန်မှစ၍နယ်နိမိတ်သတ်မှတ် ခဲ့ပါသည်။ ဘောလခဲစော်ဘွားလက်ထက်တွင် တောင်ပိုင်း ဘောလခဲနှင့် မြောက်ပိုင်း ဘောလခဲဟူ၍ နှစ်ပိုင်းရှိပါသည်။ တောင်ပိုင်းဘောလခဲတွင် ဖားဆောင်း၊ မော်ချီး၊ နန်းဖဲတို့ပါဝင်ပြီး မြောက်ပိုင်း ဘောလခဲတွင် နန်းဖယ်ခုံ၊ ဒေါရောက်ခူ၊ ဆောင်ဒူးနှင့် မုဆိုး ဒေသတို့ပါဝင်ပါ သည်။

(၁၉၆၀)ခုနှစ်တွင် ကယားပြည်နယ်အား စောဖျာဒူး ဟုခေါ်သော စော်ဘွားအုပ်ချုပ်နယ်(၃)နယ်မှ မြို့နယ်(၆)မြို့နယ်အထိ တိုးချဲ့ပြင်ဆင် ဖွဲ့စည်းရာတွင် ဘောလခဲနယ်သည် ပျောက်ကွယ်ခဲ့ပါသည်။ ယခင် ဘောလခဲ နယ်တွင်ပါဝင်သော တောင်ပိုင်းဘောလခဲနယ်သည် ဖားဆောင်းနယ်မြေ အတွင်းသို့လည်းကောင်း၊ မြောက်ပိုင်းဘောလခဲနယ်သည် ဒီးမော့ဆိုမြို့နယ် သို့လည်းကောင်း၊ ထည့်သွင်းဖွဲ့စည်းခဲ့ပါသည်။ ပြည်ထဲရေးနှင့် သာသနာရေး ဝန်ကြီးဌာန၊ အထွေထွေအုပ်ချုပ်ရေးဦးစီးဌာန၏(၁၉၇၂)ခုနှစ်၊ ဇူလိုင်လ(၈)ရက် နေ့ရက်စွဲပါ အမိန့်ကြော်ငြာစာအမှတ်(၂၇၅)ဖြင့် ဘောလခဲမြို့ကို ပြန်လည် ဖွဲ့စည်းခဲ့ပါသည်။

အခန်း(၂)

ပထဝီဝင် အနေအထား

တည်နေရာ နှင့်အကျယ်အဝန်း

၃။ ဘောလခဲမြို့နယ်သည် မြောက်လတ္တီတွဒ် ၁၈ဒီဂရီ ၄၆မိနစ် ၁၉ ဒီဂရီ ၂၀ မိနစ်နှင့် အရှေ့လောင်ဂျီတွဒ် ၉၇ ဒီဂရီ ၁၃ မိနစ်မှ ၉၇ ဒီဂရီ ၃၀ မိနစ် အတွင်း တည်ရှိပါသည်။ ဘောလခဲမြို့နယ်၏ ဧရိယာအကျယ်အဝန်းမှာ

အောက်ပါအတိုင်းဖြစ်ပါသည်-

စဉ်	မြို့နယ်	စတုရန်းမိုင်	မြို့	စတုရန်းမိုင်
၁	ဘောလခဲ	၃၅၂.၈၉	ဘောလခဲ	၀.၄၄၈
၂	-	-	ရွာသစ်	၁.၀၂၀
မြို့နယ်ချုပ်	၁	၃၅၂.၈၉	၂	၁.၄၆၈

နယ်နိမိတ်

၄။ ဘောလခဲမြို့နယ်၏ အရှေ့ဘက်တွင် ရှားတောမြို့နယ်နှင့် မယ်စွဲမြို့နယ်၊ အနောက်ဘက်တွင် ဖားဆောင်းမြို့နယ်နှင့် ဖရူဆိုမြို့နယ်၊တောင်ဘက်တွင် မယ်စွဲမြို့နယ်နှင့် ဖားဆောင်းမြို့နယ်တို့နှင့်ထိစပ်လျက်ရှိပြီး မြောက်ဘက်တွင် လွိုင်ကော်မြို့နယ်၊ ဒီးမော့ဆိုမြို့နယ်နှင့် ရှားတောမြို့နယ်တို့နှင့် နယ်နိမိတ်ထိစပ်လျက်ရှိပါသည်။

မြေမျက်နှာသွင်ပြင်

၅။ မြေမျက်နှာသွင်ပြင်အနေအထားမှာ တောင်ကုန်းတောင်တန်းများ ဝန်းရံနေသော ချိုင့်ဝှမ်းဒေသအဖြစ် တည်ရှိပါသည်။

ရေဆင်း

၆။ ဘောလခဲမြို့နယ်တွင် မြစ်ချောင်းများနည်းပါးသည့် ဒေသတစ်ခုဖြစ်ပြီး မြစ်ချောင်းများသည် မြောက်မှတောင်သို့ စီးဆင်းလျက်ရှိပါသည်။ ထင်ရှားသော ချောင်းမှာ ပွန်ချောင်းဖြစ်ပြီး ဘောလခဲမြို့အနီးမှဖြတ်၍ မြောက်မှတောင်သို့ စီးဆင်းပါသည်။

ပင်လယ်ရေမျက်နှာပြင်အထက်အမြင့်

၇။ ဘောလခဲမြို့နယ်သည် ပင်လယ်ရေမျက်နှာပြင်အထက်အမြင့်(၄၅၂)ပေ အထက်တွင် တည်ရှိပါသည်။

အခန်း(၃)

ရာသီဥတုနှင့် သဘာဝပတ်ဝန်းကျင်

ရာသီဥတု

၈။ ဘောလခဲမြို့နယ်သည် ပူပြင်းသောရာသီဥတုရှိပြီး၊ အမြင့်ဆုံး အပူချိန် (၄၆°C)နှင့်အနိမ့်ဆုံးအပူချိန်မှာ (၁၀°C)ဖြစ်ပါသည်။ နှစ်အလိုက်ဖြစ်ပေါ်ခဲ့သော ပျမ်းမျှမိုးရေချိန်(၃၀.၄၂)နှင့်မိုးရွာရက် (၆၈)ရက်တိုင်းတာချက်မှာ အောက်ပါ အတိုင်းဖြစ်ပါသည်-

စဉ်	ခုနှစ်	မိုးရေချိန်		အပူချိန်	
		မိုးရွာရက်	စုစုပေါင်း မိုးရေချိန် (လက်မ)	နွေရာသီ (°C)	ဆောင်းရာ သီ (°C)
				အမြင့်ဆုံး	အနိမ့်ဆုံး
၁	၂၀၁၀	၇၂	၃၆.၁၅	၄၅.၅	၉
၂	၂၀၁၁	၁၀၂	၅၂.၃၁	၄၂	၁၁
၃	၂၀၁၂	၇၅	၂၅.၂၈	၄၃.၂	၆
၄	၂၀၁၃	၈၀	၄၁.၄၁	၄၃	၁၀
၅	၂၀၁၄	၇၂	၃၁.၉၀	၄၃.၈	၉
၆	၂၀၁၅	၇၆	၃၇.၆၈	၄၄	၁၀.၈
၇	၂၀၁၆	၇၁	၃၀.၄၂	၄၅.၄	၉
၈	၂၀၁၇	၆၈	၃၀.၀၉	၄၄	၁၇
၉	၂၀၁၈	၇၇	၃၅.၅၁	၄၄	၁၀.၈
၁၀	၂၀၁၉	၇၃	၃၇.၈၇	၄၄	၁၇

သဘာဝပေါက်ပင်များ

၉။ ဘောလခဲမြို့နယ်အတွင်း ပေါက်ရောက်သည့်သဘာဝပေါက်ပင်များမှာ ကျွန်း၊ ထောက်ကြန့်၊ အင်ကြင်း၊ ပိတောက်စသည့် သစ်အနည်းငယ် ပေါက်ရောက်ပြီး ဝါးပင်များလည်းပေါက်ရောက်ပါသည်။

တောရိုင်းတိရစ္ဆာန်များ

၁၀။ ဘောလခဲမြို့နယ်တွင် တွေ့ရှိရသော တောရိုင်းတိရစ္ဆာန်များမှာ ဆင်၊ ကျား၊ ကျားသစ်၊ တောဝက်၊ ဝက်ဝံ၊ ပြောင်၊ တောကျွဲ၊ ဆတ်၊ သမင်၊ တောင်ဆိတ်၊ တောခွေး၊ တောကြောင်၊ သင်းခွေချုပ်၊ ကြောင်မင်းနှင့်မျောက် အမျိုးမျိုးတို့ကိုတစ်ခါတစ်ရံတွေ့ရှိရတတ်ပါသည်။

သဘာဝပတ်ဝန်းကျင်လက်ရှိအခြေအနေ

၁၁။ ဘောလခဲမြို့နယ်ရှိ တောတောင်ရေမြေ၊ မြစ်၊ ချောင်း၊ အင်း၊ အိုင်များသည် အစီရင်ခံသည့် ကာလအတွင်း သစ်တောပြုန်းတီးမှု မြစ်ကျိုး အင်းများ ပျက်စီးမှုများမရှိပါ။

သဘာဝပတ်ဝန်းကျင်ထိန်းသိမ်းရေးလုပ်ငန်းများ

၁၂။ ဘောလခဲမြို့နယ်အတွင်း သဘာဝပတ်ဝန်းကျင်ထိန်းသိမ်းရေးလုပ်ငန်း များအနေဖြင့် ကြိုးဝိုင်းသစ်တော(၅၈၈၇၅.၀၇၅)ဧကနှင့် ကြိုးပြင်သစ်တော (၁၉၅၂၀)ဧက ထိန်းသိမ်းလျက်ရှိပါသည်။ ထို့အပြင် တစ်အိမ်ထောင်လျှင် ကျွန်း(၃)ပင်နှုန်း၊သစ်မာ(၂၀)ပင်နှုန်း စိုက်ပျိုးမှုမှာ ကျွန်း(၁၂၄၅)ပင်နှင့် သစ်မာ(၂၈၈၀)ပင်စိုက်ပျိုးနိုင်ခဲ့ပါသည်။ ကျေးရွာ ထင်းစိုက်ခင်း(၆)ဧက ကိုလည်း စိုက်ပျိုးထိန်းသိမ်းလျက်ရှိပါသည်။

သဘာဝဘေးအန္တရာယ်ကျရောက်မှု

၁၃။ ဘောလခဲမြို့နယ်သည် တောင်ကုန်း တောင်တန်း ပေါများသောဒေသတွင် တည်ရှိသောကြောင့် သဘာဝဘေးအန္တရာယ်ကျရောက်လေ့မရှိပါ။ မိုးဦးကာလတွင် လေပြင်းတိုက်ခတ်မှုအနည်းငယ်သာရှိပါသည်။ အစီရင်ခံသည့် ကာလအတွင်း လေပြင်းမုန်တိုင်းတိုက်ခတ်မှုကြောင့် ပျက်စီးဆုံးရှုံးမှုမှာ တစ်ဖက်ပါအတိုင်းဖြစ်ပါ သည် -

စဉ်	အမျိုးအစား	ဖြစ်ပွားကြိမ်	သေ/ပျောက်ဦးရေ	အဆောက်အဦးပျက်စီးမှု	ဆုံးရှုံးမှုတန်ဖိုး
၁	မုန်တိုင်းဘေး၊ ကယားပိုင်း၊ စောင်းလော့	၁ ၁	-	နေအိမ်(၁)လုံး အမိုးလန်ပျက်စီး၊ နေအိမ်(၁)လုံး အမိုးလန်ပျက်စီး	၆၀၀၀၀ ၁၄၄၀၀၀
၂	ဆူနာမီဘေး	-	-	-	-
၃	ငလျင်ဘေး	-	-	-	-
၄	ရေဘေး	-	-	-	-
၅	မီးဘေး	-	-	-	-
စုစုပေါင်း		၂	-	နေအိမ်(၂)လုံး အမိုးလန်ပျက်စီး	၂၀၄၀၀၀

အခန်း(၄)

လူဦးရေဆိုင်ရာအချက်အလက်များ

နေထိုင်သည့်တိုင်းရင်းသားလူမျိုးစုများ

၁၄။ ဘောလခဲမြို့နယ်တွင်နေထိုင်ကြသော တိုင်းရင်းသားလူမျိုးစုများမှာ အောက်ပါအတိုင်း ဖြစ်ပါသည်-

စဉ်	လူမျိုး	နေထိုင်သည့်လူဦးရေ	မြို့နယ်လူဦးရေ	မြို့နယ်လူဦးရေ၏ရာခိုင်နှုန်း
၁	ကချင်	-	၈၀၈၉	-
၂	ကယား	၅၁၉၄	၈၀၈၉	၆၄.၂၁
၃	ကရင်	၁၀၄	၈၀၈၉	၁.၂၉
၄	ချင်း	၂၂	၈၀၈၉	၀.၂၇
၅	မွန်	-	၈၀၈၉	-
၆	ဗမာ	၅၄၃	၈၀၈၉	၆.၇၁
၇	ရခိုင်	၁၄	၈၀၈၉	၀.၁၇
၈	ရှမ်း	၂၂၀၉	၈၀၈၉	၂၇.၃၁
၉	အခြား	၃	၈၀၈၉	၀.၀၄
မြို့နယ်		၈၀၈၉	၈၀၈၉	၁၀၀

အိမ်ခြေ၊ အိမ်ထောင်စု၊ လူဦးရေ

၁၅။ ဘောလခဲမြို့နယ်၏ ၂၀၁၉ခုနှစ် မေလကုန်အထိ လူဦးရေမှာ အောက်ပါအတိုင်းဖြစ်ပါသည်-

(က) အိမ်ခြေ/အိမ်ထောင်စု

စဉ်	အကြောင်းအရာ	အိမ်ခြေ	အိမ်ထောင်စု	ရပ်ကွက်	ကျေးရွာအုပ်စု	ကျေးရွာ
၁	ဘောလခဲမြို့နေ	၇၃၂	၇၃၈	၂	-	-
၂	ဘောလခဲကျေးလက်နေ	၉၉၈	၁၀၃၄	-	၈	၁၈
	မြို့နယ်ချုပ်	၁၇၃၀	၁၇၇၂	၂	၈	၁၈

(ခ) လူဦးရေ

စဉ်	အကြောင်းအရာ	အသက်(၁၈) နှစ်အထက်			အသက်(၁၈) နှစ်အောက်			စုစုပေါင်း		
		ကျား	မ	ပေါင်း	ကျား	မ	ပေါင်း	ကျား	မ	ပေါင်း
၁	ဘောလခဲမြို့နေ	၈၇၂	၉၀၇	၁၇၇၉	၇၃၃	၆၉၇	၁၄၃၀	၁၆၀၅	၁၆၀၄	၃၂၀၉
၂	ဘောလခဲ ကျေးလက်နေ	၁၂၆၃	၁၂၄၁	၂၅၀၄	၁၁၉၇	၁၁၇၉	၂၃၇၆	၂၄၆၀	၂၄၂၀	၄၈၈၀
	မြို့နယ်ချုပ်	၂၁၃၅	၂၁၄၈	၄၂၈၃	၁၉၃၀	၁၈၇၆	၃၈၀၆	၄၀၆၅	၄၀၂၄	၈၀၈၉

လူဦးရေတိုးနှုန်းနှင့်ကျား/မအချိုး

၁၆။ ဘောလခဲမြို့နယ်၏ ၂၀၁၉ ခုနှစ် မေလအထိ လူဦးရေတိုးနှုန်း ကျား၊ မ အချိုးမှာ အောက်ပါ အတိုင်းဖြစ်ပါသည်-

(က) လူဦးရေတိုးနှုန်းနှင့်ကျား/မအချိုး

စဉ်	ယခင်နှစ် လူဦးရေ	ယခုနှစ် လူဦးရေ	တိုးလာ ဦးရေ	တိုးနှုန်း	ကျား/မအချိုး		
					ကျား	မ	အချိုး
၁	၇၈၅၆	၈၀၈၉	၂၃၃	၁.၀၃	၄၀၆၅	၄၀၂၄	၁:၁.၀၁

(ခ) မွေးဖွား၊ သေဆုံး၊ ပြောင်းဝင်၊ ပြောင်းထွက်လူဦးရေ

စဉ်	မြို့/ မြို့နယ်	၂၀၁၈စက်တင်ဘာလ လူဦးရေ	၂၀၁၉ဒီဇင်ဘာလထိ မွေးဖွားဦးရေ	၂၀၁၉ဒီဇင်ဘာလထိ သေဆုံးဦးရေ	၂၀၁၉ဒီဇင်ဘာလထိ ပြောင်းဝင်ဦးရေ	၂၀၁၉စက်တင်ဘာလထိ ပြောင်းထွက်ဦးရေ	လက်ရှိ လူဦးရေ
၁	ဘောလခဲ	၇၈၅၆	၁၉၅	၅၁	၁၅၄	၆၅	၈၀၈၉
	စုစုပေါင်း	၇၈၅၆	၁၉၅	၅၁	၁၅၄	၆၅	၈၀၈၉

ကိုးကွယ်သည့်ဘာသာ

၁၇။ ဘောလခဲမြို့နယ်တွင် နေထိုင်ကြသူများ၏ ကိုးကွယ်သည့် ဘာသာ အလိုက်လူဦးရေမှာ အောက်ပါအတိုင်းဖြစ်ပါသည်-

စဉ်	မြို့နယ်	ဗုဒ္ဓ ဘာသာ	ခရစ် ယာန်	ဟိန္ဒူ ဘာသာ	အစ္စလာမ် ဘာသာ	နတ်	အ ခြား	ပေါင်း
၁	ဘောလခဲ	၇၀၆၆	၁၀၂၀	-	၃	-	-	၈၀၈၉
	မြို့နယ်ချုပ်	၇၀၆၆	၁၀၂၀	-	၃	-	-	၈၀၈၉

နိုင်ငံခြားသားများနေထိုင်မှု

၁၈။ ဘောလခဲမြို့နယ်အတွင်း နိုင်ငံခြားသားများ နေထိုင်သူမရှိပါ။

အခန်း(၅)

အုပ်ချုပ်ရေးဆိုင်ရာအချက်အလက်များ

အုပ်ချုပ်ရေးနယ်မြေဖွဲ့စည်းမှု

၁၉။ ဘောလခဲမြို့နယ်၏ အုပ်ချုပ်ရေးနယ်မြေဖွဲ့စည်းမှုမှာ အောက်ပါ အတိုင်း ဖြစ်ပါသည်-

စဉ်	မြို့နယ်	မြို့	ရပ်ကွက်	ကျေးရွာအုပ်စု	ကျေးရွာ
၁	၁	၁	၄	၈	၁၈
မြို့နယ်ချုပ်	၁	၁	၄	၈	၁၈

ရွေးကောက်ပွဲဆိုင်ရာကိစ္စရပ်များ

၂၀။ ဘောလခဲမြို့နယ်၏ ရွေးကောက်ပွဲဆိုင်ရာ ကိစ္စရပ်များအား တစ်ဖက်ပါအတိုင်းဖော်ပြအပ်ပါသည်-

(က) မြို့နယ်ရွေးကောက်ပွဲကော်မရှင်အဖွဲ့ခွဲအဖွဲ့ဝင်စာရင်း

စဉ်	အမည်	အလုပ်အကိုင်	တာဝန်
၁	ဦးမြင့်ဦး	ဘာဒိုဂိတ်မှူး	ဥက္ကဋ္ဌ
၂	ဦးညီညီအောင်	ဆံသ	အဖွဲ့ဝင်
၃	ဦးရှုမောင်	-	အဖွဲ့ဝင်
၄	ဦးတိုးအောင်	စိုက်ပျိုးရေးနှင့် ရောင်းဝယ်ရေး	အဖွဲ့ဝင်
၅	ဦးစဲရယ်	တောင်ယာ	အဖွဲ့ဝင်
၆	ဒေါ်စန်းရီ(ခ)ပလဲနယ်	တောင်ယာ	အဖွဲ့ဝင်
၇	ဒေါ်ဇင်မာထွန်း	ဝန်ထမ်း	အဖွဲ့ဝင်
၈	ဦးမာအီ	ဝန်ထမ်း	အဖွဲ့ဝင်

စဉ်	အမည်	အလုပ်အကိုင်	တာဝန်
၉	ဦးဘယ်ညာမီးနီ	ဝန်ထမ်း	အဖွဲ့ဝင်
၁၀	ဦးဇော်မျိုးသက်	ဝန်ထမ်း	အဖွဲ့ဝင်
၁၁	ဦးအေးမောင်သိန်း	ဝန်ထမ်း	အဖွဲ့ဝင်
၁၂	ဦးသန်းထိုက်ဦး	ဝန်ထမ်း	အဖွဲ့ဝင်
၁၃	ဒေါက်တာဝင်းဖြိုးဟန်	ဝန်ထမ်း	အဖွဲ့ဝင်
၁၄	ဒေါ်နဲနယ်	ဝန်ထမ်း	အဖွဲ့ဝင်
၁၅	-	ဝန်ထမ်း	အဖွဲ့ဝင်
၁၆	ဒေါ်ကော်ရက်တီ	ဝန်ထမ်း	အတွင်းရေးမှူး

(ခ) ဆန္ဒမဲပေးပိုင်ခွင့်ရှိသူဦးရေ

စဉ်	မြို့နယ်	ဆန္ဒမဲပေးပိုင်ခွင့်ရှိသူဦးရေ		ပေါင်း	မှတ်ချက်
		ကျား	မ		
	ဘောလခဲ	၂၃၃၅	၂၁၄၈	၄၄၈၃	

(ဂ) နိုင်ငံရေးပါတီများ

စဉ်	ပါတီ	ဥက္ကဋ္ဌ	အတွင်းရေးမှူး	အမှုဆောင်ဦးရေ	ပါတီဝင်ဦးရေ
၁	အမျိုးသားဒီမိုကရေစီအဖွဲ့ချုပ်ပါတီ	ဦးစိုင်းကြီး	ဦးစံဆီး	၁၅	-
၂	ပြည်ထောင်စုကြံ့ခိုင်ရေးနှင့်ဖွံ့ဖြိုးရေးပါတီ	ဦးစိုးရယ်	ဦးဟန်ထူး	၁၄	-
၃	တိုင်းရင်းသားစည်းလုံးညီညွတ်ရေးပါတီ	ဦးသန်းဝင်း	ဦးအောင်တင်	၂၃	-
၄	ကယားလူမျိုးစုဒီမိုကရေစီပါတီ	ဦးစောနီးနီ	ဦးလောရင့်ရှိ	၇	-

(ဃ) ရွေးချယ်ခံရသော လွှတ်တော်ကိုယ်စားလှယ်များ

စဉ်	လွှတ်တော်ကိုယ်စားလှယ်အမည်	ပါတီ/ တစ်သီးပုဂ္ဂလ အမည်	လွှတ်တော်အမည်
၁	ဦးအေးမောင်	ပြည်ထောင်စုကြံ့ခိုင်ရေးနှင့်ဖွံ့ဖြိုးရေးပါတီ	ပြည်သူ့လွှတ်တော်
၂	ဦးလှမျိုးဆွေ	ပြည်ထောင်စုကြံ့ခိုင်ရေးနှင့်ဖွံ့ဖြိုးရေးပါတီ	တိုင်းရင်းသား/တိုင်းဒေသကြီး/ပြည်နယ်လွှတ်တော်
၃	ဦးအေးရွှေ	ပြည်ထောင်စုကြံ့ခိုင်ရေးနှင့်ဖွံ့ဖြိုးရေးပါတီ	ပြည်နယ်လွှတ်တော်(၁)
၄	ဦးစိုးရယ်	ပြည်ထောင်စုကြံ့ခိုင်ရေးနှင့်ဖွံ့ဖြိုးရေးပါတီ	ပြည်နယ်လွှတ်တော်(၂)
၅	ဦးကျော်သန်း	ပြည်ထောင်စုကြံ့ခိုင်ရေးနှင့်ဖွံ့ဖြိုးရေးပါတီ	အမျိုးသားလွှတ်တော်(၈)
၆	ဦးစိုးသိန်း	တစ်သီးပုဂ္ဂလ	အမျိုးသားလွှတ်တော်(၉)

အခန်း(၆)

စီးပွားရေးဆိုင်ရာအချက်အလက်

စီးပွားရေးဆိုင်ရာခြုံငုံသုံးသပ်ချက်

၂၁။ ဘောလခဲမြို့နယ်၏ အဓိကစီးပွားရေးလုပ်ငန်းမှာ တောင်ယာနှမ်း စိုက်ပျိုးခြင်းလုပ်ငန်းဖြစ်ပါသည်။ ယခုနှစ်စိုက်ပျိုးရာသီတွင် တောင်ယာနှမ်း စိုက်ပျိုးအောင်မြင်သော်လည်း နှမ်းဈေးမှာ ယခင်နှစ်၏ သုံးပုံနှစ်ပုံသာ ပေါက်ဈေးရှိပြီး ဒေသခံကုန်သည်များမှ ဝယ်ယူမှုမှာလည်း အလေအလွင့်အတွက် တစ်ပုံးလျှင်(၂၅)ကျပ်သားနှုန်းယူခြင်းအတွက် နည်းမျိုးစုံဖြင့် ဈေးနှိမ်ခြင်း၊ အခြားဒေသဝယ်လက်ကုန်သည်များလည်း လာရောက်ဝယ်ယူမှု မရှိသလောက်နည်းပါးခြင်းတို့ကြောင့်ဒေသခံပြည်သူများ၏ စီးပွားရေး ဖွံ့ဖြိုးမှုအားနည်းပြီး လယ်ယာကဏ္ဍတို့တက်မှုနှုန်း ကျဆင်းနိုင်ကြောင်း နှမ်းစိုက်တောင်သူများအတွက် ဈေးကွက်လိုအပ်ချက်များဖြစ်ပေါ်နေကြောင်းသုံးသပ်တင်ပြအပ်ပါသည်။

မြေအသုံးချမှု

၂၂။ ဘောလခဲမြို့နယ်၏ မြေအမျိုးအစားအလိုက် အသုံးချထားသည့် ဧကအား တစ်ဖက်ပါအတိုင်းဖော်ပြအပ်ပါသည်-

စဉ်	မြေအမျိုးအစား	ဧရိယာ(ဧက)
၁	အသားတင်စိုက်ပျိုးမြေဧရိယာပေါင်း	၇၁၀၄
	(က) လယ်မြေဧရိယာ	၅၉
	(ခ) ယာမြေ	၆၉၃၈
	(ဂ) တောင်ယာ	၁၀၇
	(ဃ) ဥယျာဉ်မြေ	-
	(င) ကိုင်း/ကျွန်းမြေ	-
၂	လှုပ်ထားမြေဧရိယာပေါင်း	-
	(က) လယ်မြေဧရိယာ	-
	(ခ) ယာမြေ	-
	(ဂ) ကိုင်း/ကျွန်းမြေ	-

စဉ်	မြေအမျိုးအစား	ဧရိယာ(ဧက)
	(ဃ) ဥယျာဉ်မြေ	-
	(င) ဧနီ	-
၃	စားကျက်မြေ	-
၄	စက်မှုလုပ်ငန်းသုံးမြေ	-
၅	မြို့မြေ	၂၈၇
၆	ရွာမြေ	၇၅၈
၇	အခြားမြေ	-
၈	ကြိုးဝိုင်း/ကြိုးပြင်ကာကွယ်တော ဧရိယာ	၇၈၃၉၅
၉	တောရိုင်း	၉၈၅၇
၁၀	မြေရိုင်း	၁၇၅၄
၁၁	စိုက်ပျိုးခြင်းမပြုနိုင်သောဧရိယာ	၁၃၀၀၂
	စုစုပေါင်း	၁၁၁၁၅၇

ဆည်မြောင်းတာဝန်များနှင့် ဆည်ရေသောက်ဧရိယာ

၂၃။ ဘောလခဲမြို့နယ်ရှိ ဆည်မြောင်းတာဝန်များနှင့် ဆည်ရေသောက်ဧရိယာမှာ တစ်ဖက်ပါအတိုင်း ဖော်ပြအပ်ပါသည်-

- (က) ကိုယ့်အားကိုယ်ကိုးဆည်များ။ မရှိပါ။
- (ခ) မြစ်ရေတင်စီမံကိန်းများ။ မရှိပါ။
- (ဂ) တာဝန်များ/ရေထိန်းတံခါး။ မရှိပါ။

စိုက်ပျိုးရေးလုပ်ငန်း

၂၄။ ဘောလခဲမြို့နယ်၏ စိုက်ပျိုးရေးလုပ်ငန်း ဆောင်ရွက်နိုင်မှု အခြေအနေမှာ အောက်ပါအတိုင်းဖြစ်ပါသည်-

(က) အဓိကသီးနှံ(၁၀)မျိုး စိုက်ပျိုးထုတ်လုပ်မှု

စဉ်	သီးနှံ အမည်	၂၀၁၈-၂၀၁၉ လျာထားဧက	၂၀၁၉ ခုနှစ်			
			စိုက်	ရိတ်	နှုန်း	အထွက် (တင်း)
၁	စပါးပေါင်း	၁၁၀	၁၀၇	၁၀၇	၅၃.၈၂	၅၇၅၉
၂	မြေပဲ	၅၅	၅၀	၅၀	၄၅.၆၀	၂၂၈၀
၃	နှမ်း	၉၀၂၇	၉၈၈၀	၉၈၇၂	၁၁.၀၄	၁၀၉၀၂၇
၄	နေကြာ	၂၅	၂၅၃	၄၈	၂၉.၂၁	၁၄၀၂
၅	မတ်ပဲ	-	-	-	-	-
၆	ပဲတီစိမ်း	၁၈၅	၈၀	၈၀	၁၃.၃၅	၁၀၆၈
၇	ပဲစင်းငုံ	၁၈၇	၁၈၉	-	-	-
၈	ဝါ	-	-	-	-	-
၉	ကြံ	-	-	-	-	-
၁၀	အစေ့ထုတ်ပြောင်း	၂၀၀	၈၆	၈၆	၆၂.၅၅	၅၃.၇၉

(ခ) နှစ်ရှည်သီးနှံစိုက်ပျိုးမှုအခြေအနေ

စဉ်	သီးနှံ အမည်	စိုက် (ဧက)	ရိတ် (ဧက)	အထွက်နှုန်း (ပိဿာ)	အထွက်ပေါင်း (ပိဿာ)
၁	အုန်း	၃၀	၃၀	၂၉၅၈.၀၀	၈၈၇၄၀
၂	ငှက်ပျော	၁၁၅	၁၁၅	၆၁၂.၀၀	၇၀၃၈၀
၃	ကွမ်းသီး	၃၈	၃၈	၃၉၀.၀၀	၁၄၈၂၀
၄	ကွမ်းရွက်	၁၂	၁၂	၃၂၉၂.၀၀	၃၉၅၀၄

(ဂ) အခြားဈေးကွက်ဝင်သီးနှံများစိုက်ပျိုးထုတ်လုပ်မှု

စဉ်	သီးနှံအမည်	စိုက်ဧက	ရိတ်ဧက	ထွက်ရှိမှု	အထွက်နှုန်း
၁	ပိတ်ချင်း	၉	-	-	-
	စုစုပေါင်း	၉	-	-	-

(ဃ) လယ်ယာသုံးစက်ကိရိယာ သုံးစွဲမှုအခြေအနေ

စဉ်	အစိုးရ							ပုဂ္ဂလိက						
	လယ် ထွန် စက်	လက် တွန်း ထွန် စက်	မျိုး စေ့ ချ စက်	Combine Harvester	ရိတ် သိမ်း စက်	ချွေလှေ့ စက်	ရေ စုပ် စက်	လယ် ထွန် စက်	လက် တွန်း ထွန် စက်	မျိုး စေ့ ချ စက်	Combine Harvester	ရိတ် သိမ်း စက်	ချွေလှေ့ စက်	ရေ စုပ်စက်
	၇	၂	-	-	-	-	-	၄၀	၁၃	-	-	-	၁	၂

(င) လယ်ယာသုံးထယ်၊ ထွန်နှင့်ကျွဲ၊ နွားကောင်ရေ။ မရှိပါ။

(စ) ဒေသတွင်း ဆန်ဖူလုံမှုရာခိုင်နှုန်း

စဉ်	အကြောင်းအရာ	ရေတွက်ပုံ	၂၀၁၉ အမှန်	မှတ်ချက်
၁	လူဦးရေ	ဦး	၇၁၂၀	
	ကျေးလက်နေ	တင်း	၃၉၁၁	
	မြို့နေ	တင်း	၃၂၀၉	
၂	ဒေသတွင်းလိုအပ်ချက်	တင်း	၉၇၇၀၈	
၃	စားသုံးမှု	တင်း	၉၇၁၇၃	
	မြို့ပြနေ(၁၂)တင်းနှုန်း	တင်း	၃၈၅၀၈	
	ကျေးလက်နေ(၁၅)တင်းနှုန်း	တင်း	၅၈၆၆၅	
	မျိုး(၂)တင်းနှုန်း	တင်း	၂၁၄	
	အလေအလွင့်(၃)တင်းနှုန်း	တင်း	၃၂၁	
၄	စပါးစိုက်ဧကပေါင်း	ဧက	၁၀၇	
	-အထွက်နှုန်း	တင်း	၅၃.၈၂	
	-အထွက်တင်း	တင်း	၅၇၅၉	
၅	အသုံးပြုတင်း	တင်း	၉၇၇၀၈	
၆	ပိုလျှံမှု	တင်း	(-)၉၁၉၄၉	
၇	ဝမ်းစာကျန်ရှိမှု	တင်း	-	
၈	ဖူလုံမှု	%	၅.၉၀%	

(ဆ) ဒေသတွင်းဆီဖူလုံမှုရာခိုင်နှုန်း

စဉ်	အကြောင်းအရာ	ရေတွက်ပုံ	၂၀၁၉ အမှန်	မှတ်ချက်
၁	လူဦးရေ	ဦး	၇၁၂၀	
၂	လူတစ်ဦးတစ်နှစ်စားသုံးမှု	ပိဿာ	၆	
	ဒေသတွင်းလိုအပ်ချက်	တန်	၆၈.၆၆	
	ဆီထုတ်လုပ်မှု	တန်	၈၅၂	
	အသုံးပြုမှု	မက်/တန်	၆၉.၇၅	
	လိုအပ်မှု/ပိုလျှံမှု	မက်/တန်	+ ၇၉၅.၇၄	
၅	ဖူလုံမှု	ရာခိုင်နှုန်း	၁၂၄၀.၈၅	

မွေးမြူရေးလုပ်ငန်းများ

၂၅။ ဘောလခဲမြို့နယ်၏မွေးမြူရေးလုပ်ငန်း ဆောင်ရွက်နိုင်မှုအခြေအနေမှာ အောက်ပါအတိုင်းဖြစ်ပါသည်-

(က) မွေးမြူရေးဇုန်များ။ မရှိပါ။

(ခ) မြို့နယ်မွေးမြူရေး (ကောင်ရေ)

စဉ်	ခုနှစ်	ကျွဲ	နွား	ဝက်	သိုး/ ဆိတ်	ကြက်	ဘဲ	ငုံး
၁	၂၀၁၉	၁၃၂၁	၂၈၂၄	၆၀၅၆	၅၉၇	၄၀၃၁၇	၁၁၇၂	-
	မြို့နယ်ချုပ်	၁၃၂၁	၂၈၂၄	၆၀၅၆	၅၉၇	၄၀၃၁၇	၁၁၇၂	-

(ဂ) မြို့နယ်အသားထုတ်လုပ်မှု (ပိဿာ)

စဉ်	ခုနှစ်	ကျွဲ	နွား	ဝက်	ဆိတ်	ကြက်	ဘဲ	ငုံး
၂	၂၀၁၉	၄၃၀၀	၄၃၅၀	၇၀၅၉၆	၆၉၁	၃၈၅၁၁	၇၅၃	-
	မြို့နယ်ချုပ်	၄၃၀၀	၄၃၅၀	၇၀၅၉၆	၆၉၁	၃၈၅၁၁	၇၅၃	-

(ဃ) မြို့နယ်ကြက်/ဘဲ/ငုံးဥထုတ်လုပ်မှု (လုံး)

စဉ်	ခုနှစ်	ကြက်ဥ	ဘဲဥ	ငုံးဥ
၁	၂၀၁၉	၃၄၁၄၆၃	၉၃၄၇	-
	မြို့နယ်ချုပ်			

(င) မြို့နယ်နို့ထွက်ပစ္စည်းထုတ်လုပ်မှု

စဉ်	ခုနှစ်	နို့စားနွား(ကောင်ရေ)	နို့ထွက်(ပိဿာ)
၁	၂၀၁၉	-	-
	မြို့နယ်ချုပ်	-	-

- (စ) မြို့နယ်ငါး၊ ပုစွန်မွေးမြူမှု အခြေအနေ။ မရှိပါ။
- (ဆ) ရေချိုရေငန်ငါးဖမ်းလုပ်ငန်းမှအသားထုတ်မှု(တန်) မရှိပါ။

စက်မှုလက်မှုလုပ်ငန်း

၂၆။ ဘောလခဲမြို့နယ်၏ စက်မှုလက်မှုလုပ်ငန်းဆောင်ရွက်နိုင်မှု အခြေအနေ မှာအောက်ပါအတိုင်းဖြစ်ပါသည်-

- (က) စက်မှုဇုန်များ။ မရှိပါ။
- (ခ) မြို့နယ်ရှိစက်ရုံများ။ မရှိပါ။
- (ဂ) မြို့နယ်ရှိအလုပ်ရုံများ။ မရှိပါ။
- (ဃ) အိမ်တွင်းစက်မှုလက်မှုလုပ်ငန်းများ

စဉ်	မြို့နယ်	ယက္ကန်း	စက်ချုပ်	မုန့်	ပန်းထိမ်	သနပ်ခါး	ဖယောင်းတိုင်	အုန်းဆံကြိုး	လုပ်သားအင်အား
၁	ဘောလခဲ	-	၃	-	-	-	-	-	၃
	မြို့နယ်ချုပ်	-	၃	-	-	-	-	-	၃

သစ်တောလုပ်ငန်းဆောင်ရွက်မှုအခြေအနေ

၂၇။ ဘောလခဲမြို့နယ်၏ သစ်တောလုပ်ငန်းနှင့် ပတ်သက်သော အချက်အလက်များမှာ အောက်ပါအတိုင်းဖြစ်ပါသည်-

(က) သစ်တောများ

စဉ်	အကြောင်းအရာ	ဧရိယာ(ဧက)	ပေါက်သည့်အပင်များ
၁	ကြိုးဝိုင်း	၅၈၈၇၅.၀၇၅	၅၈၈၇၅.၀၇၅
၂	ကြိုးပြင်	၁၉၅၂၀	၁၉၅၂၀

(ခ) စီးပွားဖြစ်သစ်တောစိုက်ခင်း

စဉ်	မြို့နယ်	ဧက	ကွက်အမှတ်	အပင်အမျိုးအစား	မှတ်ချက်
၁	ဘောလခဲ	၅၀	၂၄	ကျွန်း	
	မြို့နယ်ချုပ်	၅၀	၂၄		

- (ဂ) သစ်ထုတ်လုပ်မှု။ မရှိပါ။
- (ဃ) သစ်တောထွက်ပစ္စည်းများ

စဉ်	အမျိုးအစား	ရေတွက်ပုံ	ထုတ်လုပ်မှု
၁	ထင်း	ကုဗတန်	၃၁၀
၂	သစ်စေး	ပိဿာ	၂၃၀
၃	ဝါး	လုံး	၄၅၀၀၀
၄	အင်တွဲ	ပိဿာ	၃၃၅၀
၅	သက္ကယ်/ခနီ	ဗျစ်	၅၅၀၀၀
၆	သစ်ခေါက်	ပိဿာ	၄၈၀၀
၇	သနပ်ခါး	ပိဿာ	၂၀
၈	ပျားရည်	ပိဿာ	၃၃

တွင်းထွက်ပစ္စည်းထုတ်လုပ်မှုလုပ်ငန်း

၂၈။ ဘောလခဲမြို့နယ်၏ တွင်းထွက်ပစ္စည်းထုတ်လုပ်မှုလုပ်ငန်းနှင့် ပတ်သက်သော အချက်အလက်များမှာ အောက်ပါအတိုင်းဖြစ်ပါသည်-

- (က) သတ္တုတူးဖော်ထုတ်လုပ်မှု။ မရှိပါ။
- (ခ) ကျောက်မျက်တူးဖော်ထုတ်လုပ်မှု။ မရှိပါ။

စွမ်းအင်နှင့်လျှပ်စစ်ကဏ္ဍ

၂၉။ ဘောလခဲမြို့နယ်၏ စွမ်းအင်/လျှပ်စစ်ကဏ္ဍနှင့် ပတ်သက်သော အချက်အလက်များမှာ အောက်ပါအတိုင်း ဖြစ်ပါသည်-

(က) ဓါတ်ဆီ/ဒီဇယ်အရောင်းဆိုင်

စဉ်	ဆိုင်အမည်	နိုင်ငံ ပိုင်	ပုဂ္ဂလိက ပိုင်	တစ်နှစ်ရောင်းချမှု စည်ပေါင်း	
				ဓါတ်ဆီ	ဒီဇယ်
၁	ဦးစံပေါ	-	ပုဂ္ဂလိက ပိုင်	၉၆	၉၆
၂	ဦးညွန့်မင်း	-	။	၈၂	၂၄
၃	ဦးအောင်ဇော်ဌေး	-	။	၁၂၀	၉၆
၄	ဦးအေးသူ	-	။	၁၈၀	-
၅	ဦးအောင်သန်း	-	။	၇၂	-
မြို့ချုပ်				၅၅၀	၂၁၆

(ခ) သဘာဝဓါတ်ငွေ့အရောင်းဆိုင်များ။ မရှိပါ။

ပို့ဆောင်ရေးနှင့် လမ်းပန်းဆက်သွယ်ရေးလုပ်ငန်း

၃၀။ ဘောလခဲမြို့နယ်၏ ပို့ဆောင်ရေးနှင့် လမ်းပန်းဆက်သွယ်ရေး လုပ်ငန်းနှင့် ပတ်သက်သော အချက်အလက်များမှာ အောက်ပါအတိုင်း ဖြစ်ပါသည်-

(က) လေကြောင်းလမ်း

စဉ်	မြို့နယ်	လေဆိပ်/ရဟတ်ယာဉ် ကွင်းအမည်	လေယာဉ်ကွင်း	ရဟတ်ယာဉ်ကွင်း
၁	ဘောလခဲ	-	-	၁
	မြို့နယ်ချုပ်	-	-	၁

(ခ) ရေကြောင်းလမ်း။ မရှိပါ။

(ဂ) ရထားလမ်းနှင့် ဘူတာရုံများ။ မရှိပါ။

(ဃ) ကားဂိတ်များ

စဉ်	ကားဂိတ် အမည်	ပြေးဆွဲသည့် ခရီးစဉ်	ပြေးဆွဲသည့် ယာဉ် အမျိုးအစား	ပြေးဆွဲသည့် ယာဉ်စီးရေ
၁	ရွှေကန္တာအောင်	လွိုင်ကော်-ဘောလခဲ	ဘီအမ်	၃
၂	ပြည်လင်း	လွိုင်ကော်-ဘောလခဲ	မှန်လုံယာဉ်ငယ်	၄
၃	ဘာဒို	လွိုင်ကော်-ဘောလခဲ	မှန်လုံယာဉ်ငယ်	၂
မြို့နယ်ချုပ်		-	-	၉

လမ်းဦးစီးဌာနလုပ်ငန်းများ

၃၁။ လမ်းဦးစီးဌာနလုပ်ငန်းများမှာ အောက်ပါအတိုင်း ဖြစ်ပါသည်-

(က) ကားလမ်း

စဉ်	ကားလမ်းအမည်	မြို့နယ်အတွင်း		အရှည် မိုင်
		မှ	ထိ	
၁	တောင်ငူ-မော်ချီး-ဒီးမော့ဆို	၁၂၃/၀+၃၀	၁၄၄/၇+၃၆၀	၂၁မိုင် ၇.၅၇မာလုံ
၂	ရွာသစ်-စွပ်ပိုင်လမ်း	၀/၀	၇/၀	(၇)မိုင်
၃	ဘောလခဲ-ဒေါညေးခူလမ်း	၃၅/၃	၃၉/၇	(၄)မိုင် (၄)မာလုံ
မြို့နယ်ချုပ်				၃၃မိုင် ၄မာလုံ

(ခ) မြို့နယ်ချင်းဆက်လမ်းများ

(မြို့နယ်လမ်းဦးစီးဌာနထိန်းသိမ်းသည့်လမ်းမိုင်)

စဉ်	လမ်းအမည်	အရှည် (မိုင်- မာလုံ)	အမျိုးအစား			မှတ် ချက်
			ကတ္တရာ	ကျောက် ချော	အမာခံ လမ်း	
၁	ဖရူဆို-ဘောလခဲ	(၁၁)မိုင်	(၁၁)မိုင်	-	-	၂၉မိုင်
၂	ဘောလခဲ-ဖားဆောင်း	(၁၁)မိုင်	(၁၁)မိုင်	-	-	၂၅မိုင်
၃	ဘောလခဲ-ရွာသစ်	(၇)မိုင်	(၇)မိုင်	-	-	၂၂မိုင်
၄	ဘောလခဲ-ဒေါညေးခူ	(၄)မိုင် (၄)မာလုံ	(၄)မိုင် (၄)မာလုံ	-	-	၁၁မိုင် ၄မာလုံ
မြို့နယ်ချုပ်		(၃၃)မိုင် (၄)မာလုံ	(၃၃)မိုင် (၄)မာလုံ	-	-	

၂၃

(ဂ) တံတားများ

(၁) ပေ(၁၈၀)အထက်တံတားများ

စဉ်	တံတားအမည်	အရှည် (ပေ)	အမျိုးအစား	တည်ဆောက်သည့် ခုနှစ်	သွားလာနိုင်သည့် ယာဉ် (ကား/ရထား)
၁	ပွန်ချောင်း	၃၄၀ပေ	ဘေလီ	၁၉၉၀	ကား
၂	ပွန်ချောင်း	၃၆၀ပေ	သံကူ ကွန်ကရစ်	၂၀၁၃	ကား

(၂) ပေ(၁၈၀)အောက်တံတားများ

စဉ်	ပေ(၅၀)မှ (၁၈၀)ရှိ တံတားအရေအတွက်	အရှည် (ပေ)	အမျိုးအစား	တည်ဆောက်သည့် ခုနှစ်	သွားလာနိုင်သည့် ယာဉ် (ကား/ ရထား)	ပေ(၅၀) အောက် တံတား အရေအတွက်
၁	၁	၆၀	သံကူ ကွန်ကရစ်	၂၀၁၅-၂၀၁၆	ကား	၅၈
မြို့နယ်ချုပ်	၁	၆၀	သံကူ ကွန်ကရစ်	၂၀၁၅-၂၀၁၆	ကား	၅၈

(ဃ) လမ်းတံတားသုံးစက်ကိရိယာများ

စဉ်	လမ်းတံတားသုံးစက်ကိရိယာများ				လုပ်သားဦးရေ
	မြေထိုးစက်	မြေကော်စက်	မြေကြိတ်စက်	မြေသယ်ယာဉ်	
၁	-	-	-	-	-
မြို့နယ်ချုပ်	-	-	-	-	-

(င) လမ်း/ တံတားအသုံးပြုခကောက်ခံသည့်လုပ်ငန်း

မရှိပါ။

ဟိုတယ်နှင့် ခရီးသွားလုပ်ငန်း

၃၂။ ဘောလခဲမြို့နယ်ရှိဟိုတယ်နှင့် ခရီးသွားလုပ်ငန်းနှင့်ပတ်သက်သော အချက်အလက်များမှာ အောက်ပါအတိုင်းဖြစ်ပါသည်-

(က) ဟိုတယ်၊ မိုတယ်၊ အင်း၊ တည်းခိုခန်း

(၁)ဟိုတယ် ။ မရှိပါ။

(၂)မိုတယ်၊ အင်း၊ တည်းခိုခန်း။ မရှိပါ။

(ခ) ကမ်းခြေနှင့် အပန်းဖြေနေရာများ။ မရှိပါ။

သမဝါယမအသင်းများ

၃၃။ ဘောလခဲမြို့နယ်တွင်ရှိသော သမဝါယမ အသင်းများမှာ အောက်ပါ အတိုင်း ဖြစ်ပါသည်-

စဉ်	သမဝါယမ အသင်းပေါင်း	သမဝါယမ အသင်းစုပေါင်း	မှတ်ချက်
၁	၁၉	၁	
မြို့နယ်ချုပ်	၁၉	၁	

စီးပွားရေးဆိုင်ရာ အခြေခံအဆောက်အအုံများ

၃၄။ ဘောလခဲမြို့နယ်တွင်ရှိသောစီးပွားရေးဆိုင်ရာအခြေခံ အဆောက်အအုံများမှာ အောက်ပါအတိုင်း ဖြစ်ပါသည်-

(က) ကုမ္ပဏီ၊ကုန်စည်ဒိုင်၊ပွဲရုံများ၊ဈေးနှင့်ကုန်တိုက်များ

(၁) ကုမ္ပဏီများ။ မရှိပါ။

(၂) ကုန်စည်ဒိုင်များ။ မရှိပါ။

(၃) ပွဲရုံများ။ မရှိပါ။

(၄) ဈေးများ

စဉ်	ဈေးအမည်	တည်နေရာ	မှတ်ချက်
၁	မြို့မဈေး	ရှမ်းပိုင်းရပ်ကွက်	(၅)ရက်တစ်ဈေး

(၅) ကုန်တိုက်များ။ မရှိပါ။

(ခ) ဘဏ်များ

စဉ်	မြို့နယ်	ဘဏ် ပေါင်း	အစိုးရ ပိုင်	ပုဂ္ဂလိက ပိုင်	စုစုပေါင်း
၁	ဘောလခဲမြို့နယ်	၁	၁	၁	၂

(ဂ) စတိုးဆိုင်နှင့်အရောင်းဆိုင်များ

စဉ်	ဆိုင်အမျိုးအစား	အရေအတွက်
၁	စတိုးဆိုင်/ကုန်စုံဆိုင်	၂၁
၂	ရွှေဆိုင်	-
၃	လျှပ်စစ်ပစ္စည်းဆိုင်	-
၄	ဖုန်း/ဖုန်းပစ္စည်းအရောင်းဆိုင်	၂
၅	စာအုပ်ဆိုင်	-
၆	ဆေးဆိုင်	၁
၇	စားသောက်ဆိုင်	၃၀
၈	လက်ဖက်ရည်ဆိုင်	၅
၉	ကုန်မာဆိုင်	-
၁၀	စိုက်ပျိုးရေးပစ္စည်းဆိုင်	-
၁၁	ဆောက်လုပ်ရေးပစ္စည်းဆိုင်	-
၁၂	ဝန်ဆောင်မှုလုပ်ငန်းဆိုင်	၁၅
၁၃	ဆန်ဆိုင်	-
၁၄	အဝတ်အထည်ဆိုင်	၂
၁၅	နိဗ္ဗာန်ကုန်ဆိုင်	-
	မြို့နယ်ချုပ်	၇၆

စည်ပင်သာယာရေးလုပ်ငန်းများ (၂၀၁၈-၂၀၁၉ဘဏ္ဍာရေးနှစ်)

၃၅။ ဘောလခဲမြို့နယ်၏ စည်ပင်သာယာရေးလုပ်ငန်းများမှာ အောက်ပါ အတိုင်းဖြစ်ပါသည်-

(က) ဈေးလုပ်ငန်း

စဉ်	ဈေးအမည်	ဆိုင်ခန်း အရေ အတွက်	နိုင်ငံ ပိုင်	ပုဂ္ဂလိ ကပိုင်	တည်နေရာ
၁	မြို့မဈေး	၉၆	၁	-	ရှမ်းပိုင်း ရပ်ကွက်
	မြို့နယ်ချုပ်	၉၆	၁	-	ရှမ်းပိုင်း ရပ်ကွက်

(ခ) သောက်သုံးရေရရှိရေးလုပ်ငန်း

စဉ်	စက်ရုံ အမည်	တည် နေရာ	အမျိုး အစား	တစ်ရက် ထုတ်လုပ် မှု (ဂါလံ)	ဖြန့်ဖြူးနိုင်မှု (အိမ်ခြေ)
၁	ဘောလခဲ	ကယားပိုင်း	50H.P	၂၀၀၀၀၀	စုဆောင်း
		ရှမ်းပိုင်း	20H.P	၇၅၀၀၀	၅၂၀
		။	30H.P	-	အရန်စက်
	မြို့နယ်ချုပ်			၂၇၅၀၀၀	

(ဂ) သန့်ရှင်းရေးလုပ်ငန်း

စဉ်	သန့်ရှင်းရေးသုံးစက်ကိရိယာများ(စီး)				လုပ်သား ဦးရေ
	သန့်ရှင်းရေး ယာဉ်	မိလ္လာ ယာဉ်	ဖုံစုပ်စက်	ရေစုပ် စက်	
၁	၂	-	-	-	၈
မြို့နယ်ချုပ်	၂	-	-	-	၈

(ဃ) လမ်း/တံတားလုပ်ငန်း

(၁) လမ်းလုပ်ငန်း။ စည်ပင်သာယာရေးအဖွဲ့
လမ်းလုပ်ငန်း(၈)လမ်း (၁မိုင်၃.၆၄၃၇မီတာလုံး)ဆောင်ရွက်
ထားရှိပါသည်။

- (၂) တံတားလုပ်ငန်း။ စည်ပင်သာယာရေးအဖွဲ့မှ တံတား(၄)စင်းဆောင်ရွက်ထားရှိပါသည်။
- (၃) လမ်းတံတားသုံးစက်ကိရိယာများ။ တစ်ဖက်ပါ အတိုင်းဖြစ်ပါသည်-

စဉ်	မြို့နယ်	လမ်းတံတားသုံးစက်ကိရိယာများ				ဝန်ထမ်းဦးရေ
		မြေထိုးစက်	မြေကော်စက်	မြေကြိတ်စက်	မြေသယ်ယာဉ်	
၁	ဘောလခဲ	-	-	၁	-	၂

ပုံနှိပ်လုပ်ငန်းနှင့် မီဒီယာလုပ်ငန်းများ

၃၆။ ဘောလခဲမြို့နယ်တွင်ရှိသော ပုံနှိပ်တိုက်နှင့် မီဒီယာလုပ်ငန်းများမှာ တစ်ဖက်ပါ အတိုင်း ဖြစ်ပါသည်-

- (က) ပုံနှိပ်လုပ်ငန်းနှင့် တေးသံသွင်း၊ ဗီဒီယို

စဉ်	ပုံနှိပ်စက်		လူနာ	ပစ္စည်း	သုံးစွဲသူ	အခြား
	အိတ်စက်	လက်စွဲ				
၁	-	-	၄	၄	-	-
မြို့နယ်ချုပ်	-	-	၄	၄	-	-

- (ခ) မီဒီယာလုပ်ငန်းများ

စဉ်	မြို့နယ်	သတင်းစာ		ဂျာနယ်	
		အမည်	တစ်လဖြန့်ဝေစောင်ရေ	အမည်	တစ်လဖြန့်ဝေစောင်ရေ
၁	ဘောလခဲ	မြန်မာ့အလင်း	၆၀	ကြေးမုံ	၄၃
	မြို့နယ်ချုပ်	မြန်မာ့အလင်း	၆၀	ကြေးမုံ	၄၃

ပြည်တွင်းအသားတင်ထုတ်လုပ်မှုနှင့်ဝန်ဆောင်မှုတန်ဖိုး

၃၇။ ဘောလခဲမြို့နယ်၏ ပြည်တွင်းအသားတင်ထုတ်လုပ်မှုနှင့် ဝန်ဆောင်မှု တန်ဖိုးကို အောက်ပါအတိုင်း ဖော်ပြအပ်ပါသည်

ကျပ်သိန်းပေါင်း

စဉ်	အကြောင်းအရာ	အသားတင် ထုတ်လုပ်မှု တန်ဖိုး	၂၀၁၉ ရည်မှန်းချက် တန်ဖိုး	၂၀၁၉ခုနှစ် ဆောင်ရွက်နိုင်မှု		
				တန်ဖိုး	အကောင် အထည် ဖော်နိုင်မှု	တိုး တက်မှု %
၁	ထုတ်လုပ်မှုတန်ဖိုး	၆၇၅.၁	၈၇၇၂.၂	၈၄၂.၆	၉.၆	၂၄.၈
၂	ဝန်ဆောင်မှု	၄၆၈.၁	၃၁၉၃.၄	၅၃၁.၃	၁၆.၆	၁၃.၅
၃	ကုန်သွယ်မှုတန်ဖိုး	၁၆၀.၆	၂၃၇၀.၆	၂၁၄.၆	၉.၁	၃၃.၆
၄	အသားတင်ထုတ် လုပ်မှုနှင့်ဝန်ဆောင် မှုတန်ဖိုး	၁၃၀၃.၈	၁၄၃၃၆.၂	၁၅၈၈.၅	၁၁.၁	၂၁.၈
မြို့နယ်ချုပ်		၂၆၀၇.၆	၂၈၆၇၂.၄	၃၁၇၇	၄၆.၄	၉၃.၇

တစ်ဦးချင်းဝင်ငွေ

၃၈။ ဘောလခဲမြို့နယ်၏ တစ်ဦးချင်းဝင်ငွေကို အောက်ပါအတိုင်း ဖော်ပြ အပ်ပါသည်-

စဉ်	၂၀၁၆-၂၀၁၇	၂၀၁၇-၂၀၁၈	၂၀၁၈-၂၀၁၉
၁	၁၄၅၉၅၃၃	၁၄၇၃၄၈၃	၁၅၈၃၇၀၈
မြို့နယ်ချုပ်	၁၄၅၉၅၃၃	၁၄၇၃၄၈၃	၁၅၈၃၇၀၈

အသက်မွေးဝမ်းကျောင်းလုပ်ငန်းအလိုက်အလုပ်လုပ်သူဦးရေ

၃၉။ ဘောလခဲမြို့နယ်၏ အသက်မွေးဝမ်းကျောင်း လုပ်ငန်းအလိုက် အလုပ်လုပ်ကိုင်သူဦးရေမှာအောက်ပါအတိုင်းဖြစ်ပါသည်-

စဉ်	အစိုးရဝန်ထမ်း	ဝန်ဆောင်မှု	စိုက်ပျိုးရေး	မွေးမြူရေး	အရောင်းအဝယ်	စက်မှုလက်မှု	ရေလုပ်ငန်း	ကျပ်နန်း	အခြား	စုစုပေါင်း
၁	၁၂၁၅	၆၀	၁၅၁၀	၆၅	၁၃၅၀	၇၀	၂၅	၃၆၀	၁၆၀	၄၈၁၅

အလုပ်လုပ်နိုင်သူဦးရေနှင့် အလုပ်လက်မဲ့ဦးရေ

၄၀။ ဘောလခဲမြို့နယ်တွင်ရှိသော အလုပ်လုပ်နိုင်သူဦးရေနှင့်အလုပ်လက်မဲ့နှုန်းကို အောက်ပါအတိုင်း ဖော်ပြအပ်ပါသည်-

စဉ်	အလုပ်လုပ်နိုင်သူဦးရေ	လုပ်ငန်းခွင်ရှိလုပ်သားဦးရေ	အလုပ်လက်မဲ့ဦးရေ	အလုပ်လက်မဲ့ရာခိုင်နှုန်း
၁	၆၇၈၅	၄၈၁၅	၁၉၇၀	၂၉.၀၃

အခန်း(၇)

လူမှုရေးဆိုင်ရာအချက်အလက်များ

ပညာရေးကဏ္ဍ

၄၁။ ဘောလခဲမြို့နယ်တွင်ရှိသော ပညာရေးဆိုင်ရာအချက်အလက် များမှာ အောက်ပါအတိုင်းဖော်ပြအပ်ပါသည်

(က) အဆင့်မြင့်ပညာ။ မရှိပါ။

(ခ) အခြေခံပညာ

(၁) အထကကျောင်းများ

စဉ်	ကျောင်းအမည်	တည်နေရာ	အကျယ်အဝန်း (ဧက)	ဆရာ/ဆရာမ ဦးရေ	ကျောင်းသား/သူဦးရေ	ဆရာနှင့်ကျောင်းသား အချိုး
၁	အ.ထ.က ဘောလခဲ	ရှမ်းပိုင်း ရပ်ကွက်	၁၂.၆၂	၃၁	၁၀၁၇	၁:၃၂
၂	ထွဲ-နန်းဖဲ	နန်းဖဲ ကျေးရွာ	၆.၉၃	၁၈	၃၄၇	၁:၁၉
၃	ထွဲ-ချိုကွဲ	ချိုကွဲကျေးရွာ	၇.၂၃	၁၆	၁၆၅	၁:၁၀
	မြို့နယ်ချုပ်			၆၅	၁၅၂၉	

(၂) အလကကျောင်းများ

စဉ်	ကျောင်းအမည်	တည်နေရာ	အကျယ်အဝန်း (ဧက)	ဆရာ/ဆရာမ ဦးရေ	ကျောင်းသား/သူဦးရေ	ဆရာနှင့်ကျောင်းသား အချိုး
၁	အလက မိုင်းထမ်း	မိုင်းထမ်း	-	၁၃	၁၀၉	၁:၈

(၃) မူလတန်းလွန်ကျောင်း

စဉ်	အမည်	ဆရာဦးရေ	ကျောင်းသား/သူဦးရေ	ဆရာနှင့်ကျောင်းသားအချိုး
၁	ကယားပိုင်း	၈	၈၉	၁:၁၁
၂	ဟော်ခမ်း	၁၀	၂၅	၁:၃
၃	ဒေါ်စံခူ	၆	၅၁	၁:၉

(၄) အမကကျောင်းများ

စဉ်	ကျောင်း	ကျောင်းအရေအတွက်	ဆရာ/ဆရာမ ဦးရေ	ကျောင်းသား / သူဦးရေ	အချိုး
၁	မြို့ပေါ်	၅	၂၆	၁၆၁	၁:၆
၂	ကျေးလက်	၁၁	၅၈	၃၂၆	၁:၅
မြို့နယ်ချုပ်		၁၆	၇၅	၄၈၇	၁:၅

(ဂ) မူလတန်းကြိုကျောင်း

စဉ်	ကျောင်းအရေအတွက်	ဆရာ/ဆရာမ ဦးရေ	ကျောင်းသား / သူဦးရေ	အချိုး
၁	၇	၁၀	၁၁၈	၁:၁၂
မြို့နယ်ချုပ်		၇	၁၀	၁:၁၂

(ဃ) ဘုန်းတော်ကြီးသင် ပညာရေးကျောင်း

စဉ်	ကျောင်းအမည်	ဆရာ/ဆရာမ ဦးရေ	ကျောင်းသား / သူဦးရေ	အချိုး
၁	-	-	-	-
မြို့နယ်ချုပ်		-	-	-

(င) ကျောင်းနေအရွယ်ကလေးများ ကျောင်းအပ်နှံမှု

စဉ်	မြို့/မြို့နယ်	(၅)နှစ်ပြည့်ကလေး			ကျောင်းအပ်နှံမှု			ကျောင်းအပ်နှံမှု %
		ကျား	မ	ပေါင်း	ကျား	မ	ပေါင်း	
၁	ဘောလခဲ	၉၇	၉၀	၁၈၇	၄၇၂	၅၀၂	၉၇၄	၁၀၀%
မြို့နယ်ချုပ်		၉၇	၉၀	၁၈၇	၄၇၂	၅၀၂	၉၇၄	၁၀၀%

(စ) တက္ကသိုလ်ဝင်တန်း အောင်မြင်မှု

ဇွဲ	၂၀၁၈-၂၀၁၉ ခုနှစ်				၂၀၁၉-၂၀၂၀ ခုနှစ်			
	စာရင်းရှိ	ဖြေဆို	အောင်မြင်	%	စာရင်းရှိ	ဖြေဆို	အောင်မြင်	%
၁	၂၈၈	၂၇၇	၅၂	၁၈.၇၇	-	-	-	-

(ဆ) စာတတ်မြောက်မှုရာနှုန်း

စဉ်	မြို့နယ်လူဦးရေ	(၁၅)နှစ်အထက်လူဦးရေ	စာတတ်မြောက်ဦးရေ	စာတတ်မြောက်မှုနှုန်း
၁	၈၀၈၉	၇၈၇၅	၇၇၉၁	၉၆%
မြို့နယ်ချုပ်	၈၀၈၉	၇၈၇၅	၇၇၉၁	၉၆%

(ဇ) သင်ကြားမှု၊ သင်ယူမှု၊ အထောက်အကူပြုစာသင်ခန်းများ ဖွင့်လှစ်နိုင်မှုအခြေအနေ

(၁) အထက ကျောင်းများ

ဇွဲ	အထက်တန်းကျောင်း						ပေါင်း
	စာရင်းရှိ	Media တပ်ပြီး	3PLT တပ်ပြီး	2PLT တပ်ပြီး	1PLT တပ်ပြီး		
၁	၃	၁	၂	-	-	၃	
မြို့နယ်ချုပ်	၃	၁	၂	-	-	၃	

(၂) အလက ကျောင်းများ

စဉ်	အလယ်တန်းကျောင်း					
	စာရင်းရှိ	Media တပ်ပြီး	3PLT တပ်ပြီး	2PLT တပ်ပြီး	1PLT တပ်ပြီး	ပေါင်း
၁	၁	-	၁	-	-	၁
မြို့နယ်ချုပ်	၁	-	၁	-	-	၁

(၃) အမက ကျောင်းများ

စဉ်	မူလတန်းကျောင်း					
	စာရင်းရှိ	Media တပ်ပြီး	3PLT တပ်ပြီး	2PLT တပ်ပြီး	1PLT တပ်ပြီး	ပေါင်း
၁	၁၆	-	၁၅	-	၁	၁၆
မြို့နယ်ချုပ်	၁၆	-	၁၅	-	၁	၁၆

(ဈ) စာကြည့်တိုက်များ ဖွင့်လှစ်နိုင်မှု

စဉ်	အုပ်ချုပ်ရေး	ပညာရေး	ပြန်ဆက်	ဘုန်းကြီးကျောင်း	အခြား	ပေါင်း
၁	၁	၁၆	၁	-	၉	၂၇
မြို့နယ်ချုပ်	၁	၁၆	၁	-	၉	၂၇

ကျန်းမာရေးကဏ္ဍ

၄၂။ ဘောလခဲမြို့နယ်၏ ကျန်းမာရေးကဏ္ဍဆိုင်ရာ အချက်အလက်များမှာ အောက်ပါအတိုင်းဖြစ်ပါသည်-

(က) ဆေးရုံများ

စဉ်	ဆေးရုံအမည်	အစိုးရ/ပုဂ္ဂလိက	ကုတင်အရေအတွက်
၁	ဘောလခဲ	အစိုးရ	၅၀ခုတင်
	မြို့နယ်ချုပ်	-	၅၀

(ခ) ဆေးပေးခန်းများ

စဉ်	ဆေးပေးခန်းအမည်	အစိုးရ/ ပုဂ္ဂလိက	ကုသသည့် ရောဂါအမျိုးအစား
၁	ငှက်ဖျားရောဂါတိုက်ဖျက်ရေး ဆေးပေးခန်း	အစိုးရ	ငှက်ဖျားရောဂါ
၂	တီဘီရောဂါတိုက်ဖျက်ရေးဆေးပေးခန်း	အစိုးရ	တီဘီရောဂါ

(ဂ) ကျေးလက်ကျန်းမာရေးဌာန/ဌာနခွဲ

စဉ်	ကျေးလက်ကျန်းမာရေးဌာနအမည်	ကျေးလက်ကျန်းမာရေးဌာနခွဲ အမည်	မှတ် ချက်
၁	ချိုက္ခဲကျေးလက်ကျန်းမာရေး ဌာန	-	
၂	နန်းဖဲကျေးလက်ကျန်းမာရေး ဌာန	-	
၃	-	မိုင်းထမ်းကျေးလက် ကျန်းမာရေးဌာနခွဲ	
၄	-	ဝမ်ချယ်ကျေးလက်ကျန်း မာရေးဌာနခွဲ	
၅	-	ရေနီပေါက်ကျေးလက် ကျန်းမာရေးဌာနခွဲ	
၆	-	နန်းနောက်ကျေးလက် ကျန်းမာရေးဌာနခွဲ	
၇	-	စောင်းလော့ကျေးလက် ကျန်းမာရေးဌာနခွဲ	
၈	-	ဘူးခူကျေးလက် ကျန်းမာရေးဌာနခွဲ	
၉	-	ဒေါ်စံကျေးလက် ကျန်းမာရေးဌာနခွဲ	
၁၀	-	စလဲလုံကျေးလက်ကျန်းမာရေး ဌာနခွဲ	

စဉ်	ကျေးလက်ကျန်းမာရေးဌာန အမည်	ကျေးလက်ကျန်းမာရေးဌာနခွဲ အမည်	မှတ်ချက်
၁၁	-	ဟော်ခမ်းကျေးလက်ကျန်းမာရေးဌာနခွဲ	
၁၂	-	စောလုံကျေးလက်ကျန်းမာရေးဌာနခွဲ	
၁၃	-	ရွာသစ်ကျေးလက်ကျန်းမာရေးဌာနခွဲ	
၁၄	-	နမ္မလင်းကျေးလက်ကျန်းမာရေးဌာနခွဲ	
၁၅	-	ဟိုထာကျေးလက်ကျန်းမာရေးဌာနခွဲ	
၁၆	-	စောလုံကျေးလက်ကျန်းမာရေးဌာနခွဲ	
၁၇	-	လွယ်ဝိုင်းကျေးလက်ကျန်းမာရေးဌာနခွဲ	
	၂	၁၅	

(ဃ) ကျန်းမာရေးစောင့်ရှောက်မှု

စဉ်	လူဦးရေ	ဆရာဝန်မှ ကျန်းမာရေး စောင့်ရှောက်မှုနှုန်း		သူနာပြုမှ ကျန်းမာရေး စောင့်ရှောက်မှု နှုန်း		လက်ထောက် ကျန်းမာရေးမှူးမှ ကျန်းမာရေးစောင့်ရှောက်မှုနှုန်း	
		ဆရာဝန်ဦးရေ	ဆရာဝန်နှင့် လူဦးရေ အချိုး	သူနာပြု ဦးရေ	သူနာပြု နှင့် လူဦးရေ အချိုး	လ/ထ ကျန်းမာရေးမှူး ဦးရေ	လ/ထ ကျန်းမာရေးမှူးနှင့်လူဦးရေ အချိုး
၁	၈၀၈၉	၃	၁:၂၆၉၆	၂၀	၁:၄၀၄	၁	၁:၈၀၈၉
မြို့နယ် ချုပ်	၈၀၈၉	၃	၁:၂၆၉၆	၂၀	၁:၄၀၄	၁	၁:၈၀၈၉

(င) ဒေသတွင်းအများဆုံးဖြစ်တတ်သောရောဂါများ

စဉ်	ရောဂါအမျိုးအစား									
	ငှက်ဖျား		ဝမ်းလျှော		တီဘီ		ဝမ်းကိုက်		အသည်းရောင်	
	ဖြစ်	သေ	ဖြစ်	သေ	ဖြစ်	သေ	ဖြစ်	သေ	ဖြစ်	သေ
၁	၁၀၅	-	၆၅၅	-	၃၅	-	၁၅၈	-	-	-
မြို့နယ်ချုပ်	၁၀၅	-	၆၅၅	-	၃၅	-	၁၅၈	-	-	-

(စ) HIV/AIDS -ရောဂါ ဖြစ်ပွား/ သေဆုံးဦးရေ

စဉ်	၂၀၁၇-၂၀၁၈		၂၀၁၈-၂၀၁၉	
	ဖြစ်	သေ	ဖြစ်	သေ
၁	-	-	၁	-
မြို့နယ်ချုပ်	-	-	-	-

(ဆ) ကျန်းမာရေးဆိုင်ရာ ညွှန်းကိန်းများ

စဉ်	မိခင် ဦးရေ	ကလေး ဦးရေ	လူ(၁၀၀၀)လျှင်			
			မွေးနှုန်း	မိခင်သေနှုန်း	မွေးကင်းစ ကလေးသေနှုန်း	ကိုယ်ဝန်ပျက်နှုန်း
၁	၂၆၅	၂၄၀	၁.၅	-	-	၅.၃
မြို့နယ်ချုပ်	၂၆၅	၂၄၀	၁.၅	-	-	၅.၃

လူမှုရေးအသင်းအဖွဲ့များ

၄၃။ ဘောလခဲမြို့နယ်ရှိ လူမှုရေးအသင်းအဖွဲ့များဆိုင်ရာ အချက်အလက်များမှာ တစ်ဖက်ပါအတိုင်းဖြစ်ပါသည်-

(က) INGO

စဉ်	INGO အမည်	ရုံး/ ရုံးခွဲ တည်နေရာ	ဆောင်ရွက်သည့် လုပ်ငန်း
-	-	-	-
မြို့နယ်ချုပ်	-	-	-

(ခ) NGO (ဦးရေ)

စဉ်	အမျိုးသမီး ရေးရာ	မိခင်/ကလေးအသင်း	စစ်မှုထမ်း ဟောင်း	ကြက်ခြေနီ	အရံမီးသတ်
၁	၃၅၆၃	၃၇၀၄	၅၂	၁၉၁	၁၈၃
မြို့နယ်ချုပ်	၃၅၆၃	၃၇၀၄	၅၂	၁၉၁	၁၈၃

(ဂ) အသင်းအဖွဲ့များ

စဉ်	အသင်းအဖွဲ့ အမည်	ရုံး/ ရုံးခွဲ တည်နေရာ	မှတ်ပုံ တင် အမှတ်	ဆောင်ရွက်သည့် လုပ်ငန်း
၁	မဟာကန္တာရတိဏ္ဍလူငယ် ဖွံ့ဖြိုးရေးပရဟိတဂေဟာ	ရှမ်းပိုင်း	၆/ ဘောလခဲ /၀၀၁	ဂေဟာရှိကလေး များအား ပညာရေး၊ ကျန်းမာရေး၊ စာဝတ်နေရေးကိုကော်မတီ ဖြင့်ဆောင်ရွက်ပေးပါသည်။
၂	ထာဝရတွဲလက်များ လူမှု ကူညီရေးပရဟိတအသင်း	။	၆/ ဘောလခဲ /၀၀၂	ကျန်းမာရေးစောင့်ရှောက်ခြင်း နှင့် နာရေးကိစ္စများ ဆောင်ရွက်ခြင်း
၃	သုခုမပရဟိတလူမှုကူညီ ရေးအသင်း	။	၃/ ဘောလခဲ ၂၀၁၉	ဒေသတွင်း သဘာဝဘေးအန္တရာယ်ကျရောက်လာပါက သဘာဝဘေးအန္တရာယ်ဆိုင်ရာ လူမှုကူညီရေးကိစ္စရပ်များ ကူညီဆောင်ရွက်နိုင်ရန်

အားကစားနှင့်ဖျော်ဖြေရေးလုပ်ငန်းများ

၄၄။ ဘောလခဲမြို့နယ်၏ အားကစားနှင့် ဖျော်ဖြေရေးဆိုင်ရာလုပ်ငန်းများ အခြေအနေမှာ အောက်ပါအတိုင်း ဖြစ်ပါသည်-

စဉ်	အားကစားကွင်း						ဖျော်ဖြေရေး		
	ဘောလုံး	ဘော်လီဘော	ဘတ်စကတ် ဘော	တင်းနစ်	ဂေါက်	အခြား	ရုပ်ရှင်ရုံ	ပန်းခြံ	အားကစားရုံ
၁	၁	၂	-	-	-	-	-	၁	၁

အခန်း(၈)

ဘာသာရေးဆိုင်ရာအချက်အလက်များ

ဗုဒ္ဓဘာသာဆိုင်ရာ အဆောက်အဦများနှင့်သာသနာဝင်ပုဂ္ဂိုလ်များ

၄၅။ ဘောလခဲမြို့နယ်ရှိ ဗုဒ္ဓဘာသာဆိုင်ရာ အဆောက်အဦများ နှင့် သာသနာဝင်ပုဂ္ဂိုလ်များဆိုင်ရာအချက်အလက်များအား အောက်ပါအတိုင်း ဖော်ပြအပ်ပါသည်-

(က) သာသနိကအဆောက်အဦများ

စဉ်	မြို့နယ်	ဘုရား	စေတီ	ပုထိုး	ဘုန်းကြီး ကျောင်း	သီလ ရှင် ကျောင်း	ဓမ္မာရုံ
၁	ဘောလခဲ	-	၈	-	၁၄	-	၁
၂	ရွာသစ်	-	၆	-	၉	-	-
မြို့နယ်ချုပ်		-	၁၄	-	၂၃	-	၁

(ခ) ရဟန်းသံဃာနှင့်သီလရှင်များ

စဉ်	မြို့နယ်	ရဟန်း	သာမဏေ	သီလရှင်
၁	ဘောလခဲ	၂၄	-	-
၂	ရွာသစ်	၁၆	၁၈	-
မြို့နယ်ချုပ်		၄၀	၁၈	-

(ဂ) ထင်ရှားသည့်ဘုရား၊စေတီနှင့်ပုထိုးများ

စဉ်	ဘုရား၊ စေတီ၊ ပုထိုးအမည်	တည်နေရာ
၁	စိန်ရောင်ခြည်ဘုရား	ရှမ်းပိုင်းရပ်ကွက်
၂	မဟာကန္တာရတိဏ္ဍဘုရား	ရှမ်းပိုင်းရပ်ကွက်
၃	စောလဖော်သမိုင်းဝင်စေတီ(၂)ဆူ	စောလုံကျေးရွာ

(ဃ) ထင်ရှားသည့်ဘုန်းတော်ကြီးကျောင်းများ

စဉ်	ဘုန်းကြီးကျောင်းအမည်	ဆရာတော်ဘွဲ့ အမည်	တည်နေရာ
၁	မင်းကျောင်း	အဂ္ဂမဟာသဒ္ဓမ္မဇောတိကဇောဒ္ဓန္တဓမ္မပိယ	ရှမ်းပိုင်းရပ်ကွက်

အခြားဘာသာရေးအဆောက်အဦများ

၄၆။ ဘောလခဲမြို့နယ်ရှိ အခြားဘာသာရေးအဆောက်အဦများနှင့်ဆိုင်သော အချက်အလက်များအား အောက်ပါအတိုင်းဖော်ပြအပ်ပါသည်-

စဉ်	ခရစ်ယာန်		အစ္စလာမ်		ဟိန္ဒူဘုရားကျောင်း		တရုတ်ဘုရားကျောင်း	
	မြို့	ကျေးလက်	မြို့	ကျေးလက်	မြို့	ကျေးလက်	မြို့	ကျေးလက်
၁	၂	၂	-	-	-	-	-	-
မြို့နယ်ချုပ်	၂	၂	-	-	-	-	-	-

သမိုင်းဝင်ထင်ရှားသောအဆောက်အဦနှင့် နေရာများ

၄၇။ ဘောလခဲမြို့နယ်ရှိသောသမိုင်းဝင်ထင်ရှားသောအဆောက်အဦနှင့်နေရာများမှာ အောက်ပါအတိုင်းဖြစ်ပါသည်-

စဉ်	သမိုင်းဝင်အဆောက်အဦ	တည်နေရာ	ယဉ်ကျေးမှုဇုန်အမည်	တည်နေရာ
၁	-	-	-	-
မြို့နယ်ချုပ်	-	-	-	-

(၂) တံတားများ

စဉ်	တံတားအမည်	အရှည် ပေ	အမျိုးအစား	ဆောက်လုပ်မှုပုံစံ	
				အသစ်	ပြင်ထိန်း
၁	ဘောလခဲ-ရေနီပေါက်လမ်းတံတား	၁၆ x ၄	သစ်သားတံတား	-	ပြင်ထိန်း
၂	နန်းဖဲ-ဒေါ့ခူလမ်းတံတား	၄၅ x ၄	သစ်သားတံတား	-	ပြင်ထိန်း

(၃) သောက်သုံးရေရရှိရေးလုပ်ငန်း

စဉ်	လုပ်ငန်း တည်နေရာ	အမျိုးအစားနှင့်အတိုင်းအတာ						အကျိုး ပြုအိမ် ခြေ
		ရေ ကန်	ရေ တွင်း	အဝိစိ တွင်း	လျှိုပိ တ်	မြစ် ေ တင်	အခြား	
၁	ရွာသစ် အထက	-	-	-	-	-	၁	၉၇
၂	ဝမ်ချယ်	-	-	-	-	-	၁	၇၉
၃	ရွာသစ် တောင်ပိုင်း	-	-	-	-	-	၁	၉၇
မြို့နယ်ချုပ်		-	-	-	-	-	၃	၂၇၃

(၄) လျှပ်စစ်မီးလင်းရေးလုပ်ငန်း။ မရှိပါ။

(၅) မြစ်မီးရောင်ကျေးရွာစီမံကိန်းလုပ်ငန်း

စဉ်	ကျေးရွာအမည်	အိမ်ခြေ	အိမ်ထောင်စု	ခွင့်ပြုငွေ ကျပ်(သိန်း)
၁	ဝမ်ချယ်+နန်းနောက်	၁၂၁	၁၂၂	၃၀၀
၂	စောလုံ+ဟော်ခမ်း+လွယ်ဝိန်း	၇၈	၇၃	၃၀၀
၃	ရေနီပေါက်+စောင်းလော့	၁၁၀	၁၁၄	၃၀၀
၄	ချိုကွဲ့	၁၀၀	၁၁၃	၃၀၀
၅	နန်းဖဲ	၁၁၉	၁၁၉	၃၀၀
၆	ဘူးခူ	၅၁	၅၂	၃၀၀
၇	စလဲလုံ+ဒေါ်စဲခူ	၉၆	၉၆	၃၀၀
၈	ဝမ်လွဲ့+လွယ်ပိုင်း	၉၉	၈၁	၃၀၀
၉	နန်းမလင်း+ဝမ်ဗလ	၈၁	၁၀၈	၃၀၀
မြို့နယ်ချုပ်		၈၅၅	၈၇၈	၂၇၀၀

(၆) ကျေးလက်အိမ်ယာဖွံ့ဖြိုးရေးလုပ်ငန်း။ မရှိပါ။

(၇) ကျေးလက်အိမ်သာလုပ်ငန်း။ မရှိပါ။

(၈) အစိုးရနှင့်ပြည်သူ့ဆောင်ရွက်သည့် ဒေသဖွံ့ဖြိုးရေးလုပ်ငန်းများ။ မရှိပါ။

- (ခ) စည်ပင်သာယာရေးအဖွဲ့မှဆောင်ရွက်သည့် လုပ်ငန်းများ
 (၂၀၁၈-၂၀၁၉ဘဏ္ဍာနှစ်)
 (၁) မြို့ချင်းဆက်လမ်းများ

စီ ဇယား	လမ်းအရေအတွက်	အရှည် (မိုင်-ဖာလုံ)	အမျိုးအစား									
			ကတ္တရာ		ကျောက် ချော		မြေ သား		ဂဝံ		ကွန်ကရစ်	
			အရေအတွက်	မိုင်/ဖာလုံ	အရေအတွက်	မိုင်/ဖာလုံ	အရေအတွက်	မိုင်/ဖာလုံ	အရေအတွက်	မိုင်/ဖာလုံ	အရေအတွက်	မိုင်/ဖာလုံ
၁	၁၀	၂ မိုင် ၀.၇၇ ဖာလုံ	၉	၁/၇.၅၃	-	-	-	-	-	-	၁	၀/၁.၂၄

(၂) တံတားများ

စဉ်	တံတားအမည်	အရှည် (ပေ)	အမျိုးအစား	ဆောက်လုပ်မှုပုံစံ	
				အသစ်	ပြင်ထိန်း
၁	အမှတ် (၃၇)လမ်းပေါ်ရှိ Box Culvert(၁)စင်း	၂၀x၂	သံကူကွန်ကရစ်	အသစ်	-
၂	အလောင်းဘုရားလမ်း Box Culvert(၁)စင်း	၂၄x၂	သံကူကွန်ကရစ်	အသစ်	
၃	စစ်တောင်းလမ်းBox Culvert(၁)စင်း	၂၄x၂	သံကူကွန်ကရစ်	အသစ်	
၄	ဗိုလ်အောင်ကျော်လမ်းBox Culvert(၁)စင်း	၁၈x၂	သံကူကွန်ကရစ်	အသစ်	

(၃) ခြံစည်းရိုးကာရံခြင်း

စဉ်	လုပ်ငန်းအမည်	အရှည် (ပေ)	အမျိုးအစား	ဆောက်လုပ်မှုပုံစံ	
				အသစ်	ပြင်ထိန်း
၁	ပန်းခြံမြေခြံစည်းရိုးကာရံခြင်း(ဆေးရုံရှေ့)	၅၇၂x၆	-	အသစ်	-
၂	မြို့မဈေးမြေခြံစည်းရိုးကာရံခြင်း	၂၀၅x၁၅၂	-	အသစ်	-
၃	ဂါလံ(၅)သိန်းသုံရေစုကန်ခြံစည်းရိုးကာရံခြင်း	၁၆၀x၁၀၃	-	အသစ်	-

(ဂ) မြို့နယ်ပညာရေးမှူးရုံးမှဆောင်ရွက်သည့် လုပ်ငန်းများ
 (၁) အဆောက်အဦ

စဉ်	လုပ်ငန်းအမည်	ပေ	အမျိုးအစား	ဆောက်လုပ်မှုပုံစံ	
				အသစ်	ပြင်ထိန်း
၁	အမက-ဝမ်ဗလအုတ်ညှပ်(၁)ထပ်တည်ဆောက်ခြင်း	၆၀x၃၀	အုတ်ညှပ်	အသစ်	-
၂	အမက-စလဲလုံအုတ်ညှပ်(၁)ထပ်တည်ဆောက်ခြင်း	၆၀x၃၀	အုတ်ညှပ်	အသစ်	-

(၂) ခြံစည်းရိုးကာရံခြင်း

စဉ်	လုပ်ငန်းအမည်	အရှည်ပေ	အမျိုးအစား	ဆောက်လုပ်မှုပုံစံ	
				အသစ်	ပြင်ထိန်း
၁	အမက-ရေနီပေါက်ခြံစည်းရိုးကာရံခြင်း	၃၀၉	သံဇကာ	အသစ်	-

(ဃ) ခရိုင်ဖွံ့ဖြိုးမှုကြီးကြပ်ရေးရုံးမှ ဆောင်ရွက်သည့် လုပ်ငန်းများ
(၂၀၁၈-၂၀၁၉ဘဏ္ဍာနှစ်)

(၁) မြို့-ကျေးလက်ကျေးရွာချင်းဆက်လမ်းများ

ဇွဲ	လမ်းအရေအတွက်	အရှည် (မိုင်-ဖာလုံ)	အမျိုးအစား									
			ကတ္တရာ		ကျောက်ချော		မြေသား		ဂဝံ		ကွန်ကရစ်	
			အရေအတွက်	မိုင်/ဖာလုံ	အရေအတွက်	မိုင်/ဖာလုံ	အရေအတွက်	မိုင်/ဖာလုံ	အရေအတွက်	မိုင်/ဖာလုံ	အရေအတွက်	မိုင်/ဖာလုံ
၁	၁၇	-	-	၀/၂	-	၅၈/၆.၉	-	၁၀/၀	-	-	၁	(၀/၂) ဖာလုံ

(၃) အဆောက်အဦ

စဉ်	လုပ်ငန်းအမည်	ပေ	အမျိုးအစား	ဆောက်လုပ်မှုပုံစံ	
				အသစ်	ပြင်ထိန်း
၁	ရွာသစ်မြို့၊ လူဦးရေ(၂၅၀)ဆုံခန်းမဆောင်	၁၂၀x၄၀	Steel Structure	အသစ်	-

(၄) ခြံစည်းရိုးကာရံခြင်း

စဉ်	လုပ်ငန်းအမည်	အရှည် (ပေ)	အမျိုးအစား	ဆောက်လုပ်မှုပုံစံ	
				အသစ်	ပြင်ထိန်း
၁	ခရိုင်ရုံးခြံစည်းရိုးကာရံခြင်း	၃၀၀x၆	-	အသစ်	-

(၅) ရေရရှိရေး

စဉ်	လုပ်ငန်းအမည်	အရှည် (ပေ)	အမျိုးအစား	ဆောက်လုပ်မှုပုံစံ	
				အသစ်	ပြင်ထိန်း
၁	(၄)ပေ အဝီစိတွင်းတူးခြင်း	-	-	အသစ်	-
၂	မယ်စွဲမြို့နယ်၊ ဟေ့အေ့ရွာဟောင်း ရေသွယ် တန်းခြင်း	၄ မိုင်	-	အသစ်	-

မြို့ပြစီမံကိန်း(Town Plan)နှစ် (၃၀)အတွက် မြေအသုံးချမှုဆိုင်ရာ လျာထားချက် ၄၉။ မြို့ပြစီမံကိန်း(Town Plan)နှစ် (၃၀)အတွက် မြေအသုံးချမှုဆိုင်ရာ လျာထားချက်မှာ အောက်ပါအတိုင်းဖြစ်ပါသည်-

စဉ်	လျာထားမည့် မြေဧက	လျာထားမည့် မြေကွက်ပေါင်း	လျာထားမည့်နေရာ
၁	၄၁၅.၄၇	-	ပွန်ချောင်းအရှေ့ဘက်ကမ်းတာလီလော့သစ်တော ကြိုးဝိုင်းအတွင်း
၂	၈၂.၆၇၁	-	ရှမ်းပိုင်း၊ ကယားပိုင်းရပ်ကွက်

အခန်း(၁၀)

အထွေထွေ

အခြားတင်ပြလိုသောအချက်များ

၅၀။ သီးခြားတင်ပြရန်မရှိပါ။

နိဂုံး

၅၁။ ဘောလခဲမြို့နယ်၏ဒေသဆိုင်ရာအချက်အလက်များကို ဌာနဆိုင်ရာများမှ ပေးပို့သော အချက်အလက်များ၊ ဒေသဆိုင်ရာအချက် အလက်စာစောင်များ၊ မှတ်တမ်းများအပေါ်တွင် အခြေခံလျက် အကျဉ်းချုံးပြုစုထားခြင်းဖြစ်ပါသည်။ ဒေသဆိုင်ရာအချက်အလက်များအားမှတ်တမ်းတင်စုစည်းတင်ပြခြင်းအားဖြင့် ဘောလခဲမြို့နယ်တစ်ခုလုံး၏ အချက်အလက်နှင့် ဖွံ့ဖြိုးတိုးတက်မှုအခြေအနေများကို လေ့လာသိရှိနိုင်ပြီး မိမိတို့၏လုပ်ငန်းများကို အထောက်အကူ ပြုမည်ဖြစ်ပါကြောင်း တင်ပြအပ်ပါသည်။

အုပ်ချုပ်ရေးမှူး
မြို့နယ်အထွေထွေအုပ်ချုပ်ရေးဦးစီးဌာန
ဘောလခဲမြို့နယ်