

ရခိုင်ပြည်နယ်  
မောင်တောခရိုင်

မြို့နယ်အထွေထွေအုပ်ချုပ်ရေးဦးစီးဌာန

ဘူးသီးတောင်မြို့နယ်  
ဒေသဆိုင်ရာအချက်အလက်များ

ရက်စွဲ၊ ၂၀၁၉ ခုနှစ်၊ စက်တင်ဘာလ ရက်

မာတိကာ

| စဉ် | အကြောင်းအရာ                              | စာမျက်နှာ |    |
|-----|--|-----------|----|
|     |  | မှ        | ထိ |
|     | မြေပုံ                                   |           |    |
|     | အခန်း(၁)<br>နိဒါန်းနှင့်ဒေသသမိုင်း       |           |    |
| ၁။  | နိဒါန်း                                  | ၁         | ၁  |
| ၂။  | ဒေသသမိုင်းအကျဉ်း                         | ၂         | ၄  |
|     | အခန်း(၂)<br>ပထဝီဝင်အနေအထား               |           |    |
| ၃။  | တည်နေရာနှင့် အကျယ်အဝန်း                  | ၄         | ၄  |
| ၄။  | နယ်နိမိတ်                                | ၅         | ၅  |
| ၅။  | မြေမျက်နှာသွင်ပြင်                       | ၅         | ၅  |
| ၆။  | ရေဆင်း                                   | ၅         | ၅  |
| ၇။  | ပင်လယ်ရေမျက်နှာပြင်အထက်အမြင့်            | ၆         | ၆  |
|     | အခန်း(၃)<br>ရာသီဥတုနှင့်သဘာဝပတ်ဝန်းကျင်  |           |    |
| ၈။  | ရာသီဥတု                                  | ၆         | ၆  |
| ၉။  | သဘာဝပေါက်ပင်                             | ၇         | ၇  |
| ၁၀။ | တောရိုင်းတိရစ္ဆာန်များ                   | ၇         | ၇  |
| ၁၁။ | သဘာဝပတ်ဝန်းကျင်လက်ရှိအခြေအနေ             | ၇         | ၇  |
| ၁၂။ | သဘာဝပတ်ဝန်းကျင်ထိန်းသိမ်းရေးလုပ်ငန်းများ | ၇         | ၇  |
| ၁၃  | သဘာဝဘေးအန္တရာယ်ကျရောက်မှု                | ၇         | ၈  |

|     |   |                      |                      |
|-----|---|----------------------|----------------------|
|     | <b>အခန်း(၄)</b><br><b>လူဦးရေဆိုင်ရာအချက်အလက်များ</b>  |                      |                      |
| ၁၄။ | နေထိုင်သည့်တိုင်းရင်းသားလူမျိုးစုများ   | ၈                    | ၈                    |
| ၁၅။ | အိမ်ခြေ ၊ အိမ်ထောင်စုနှင့်လူဦးရေ<br>(က)အိမ်ခြေ၊အိမ်ထောင်စု<br>(ခ)လူဦးရေ   | ၉<br>၉               | ၉<br>၉               |
| ၁၆။ | လူဦးရေတိုးနှုန်းနှင့် ကျား၊မ အချိုး<br>(က) လူဦးရေတိုးနှုန်းနှင့် ကျား၊မ အချိုး<br>(ခ)မွေးဖွား၊သေဆုံး၊ပြောင်းဝင်ပြောင်းထွက်လူဦးရေ  | ၁၀<br>၁၀             | ၁၀<br>၁၀             |
| ၁၇။ | ကိုးကွယ်သည့်ဘာသာ  | ၁၀                   | ၁၀                   |
| ၁၈။ | နိုင်ငံခြားသားများနေထိုင်မှု  | ၁၁                   | ၁၁                   |
|     | <b>အခန်း(၅)</b><br><b>အုပ်ချုပ်ရေးဆိုင်ရာအချက်အလက်များ</b>  |                      |                      |
| ၁၉။ | အုပ်ချုပ်ရေးနယ်မြေဖွဲ့စည်းမှု   | ၁၁                   | ၁၁                   |
| ၂၀။ | ရွေးကောက်ပွဲဆိုင်ရာ ကိစ္စရပ်များ<br>(က) မြို့နယ်ရွေးကောက်ပွဲကော်မရှင်အဖွဲ့ခွဲအဖွဲ့ဝင်စာရင်း<br>(ခ) ဆန္ဒမဲပေးပိုင်ခွင့်ရှိသူဦးရေ<br>(ဂ) နိုင်ငံရေးပါတီများ<br>(ဃ)ရွေးချယ်ခံရသောလွှတ်တော်ကိုယ်စားလှယ်များ | ၁၂<br>၁၃<br>၁၃<br>၁၄ | ၁၂<br>၁၃<br>၁၃<br>၁၄ |
|     | <b>အခန်း(၆)</b><br><b>စီးပွားရေးဆိုင်ရာ အချက်အလက်များ</b>   |                      |                      |
| ၂၁။ | စီးပွားရေးဆိုင်ရာ ခြံ့ငုံသုံးသပ်ချက်  | ၁၄                   | ၁၄                   |
| ၂၂။ | မြေအသုံးချမှု   | ၁၅                   | ၁၅                   |

|     |  |    |    |
|-----|--|----|----|
| ၂၃။ | <b>ဆည်မြောင်းတာဝန်များနှင့်ဆည်ရေသောက်ဧရိယာ</b><br>(က) ကိုယ့်အားကိုယ်ကိုးဆည်များ<br>(ခ) မြစ်ရေတင်စီမံကိန်းများ<br>(ဃ) တာဝန်များ/ရေထိန်းတံခါးများ  | ၁၆ | ၁၆ |
| ၂၄။ | <b>စိုက်ပျိုးရေးလုပ်ငန်း</b><br>(က) အဓိကသီးနှံ(၁၀)မျိုး စိုက်ပျိုးထုတ်လုပ်မှု<br>(ခ) နှစ်ရှည်သီးနှံစိုက်ပျိုးမှုအခြေအနေ<br>(ဂ) အခြားဈေးကွက်ဝင်သီးနှံများစိုက်ပျိုးထုတ်လုပ်မှု<br>(ဃ) လယ်ယာသုံးစက်ကိရိယာ သုံးစွဲမှုအခြေအနေ<br>(င) လယ်ယာသုံးထယ်ထွန်နှင့်ကျွဲနွားကောင်ရေ<br>(စ) ဒေသတွင်းဆန်ဖူလုံမှုရာခိုင်နှုန်း<br>(ဆ) ဒေသတွင်းဆီဖူလုံမှုရာခိုင်နှုန်း | ၁၇ | ၁၇ |
| ၂၅။ | <b>မွေးမြူရေးလုပ်ငန်း</b><br>(က) မွေးမြူရေးဇုန်များ<br>(ခ) မွေးမြူရေး(ကောင်ရေ)<br>(ဂ) အသားထုတ်လုပ်မှု(ပိဿာ)<br>(ဃ) ကြက်/ဘဲ/ငှက်/ငွေ့ထုတ်လုပ်မှု(လုံး)<br>(င) နို့ထွက်ပစ္စည်းထုတ်လုပ်မှု<br>(စ) ငါးပုစွန်မွေးမြူမှုအခြေအနေ<br>(ဆ) ရေချို၊ ရေငန်ငါးဖမ်းလုပ်ငန်းမှ အသားထုတ်လုပ်မှု  | ၂၁ | ၂၁ |
| ၂၆။ | <b>စက်မှုလက်မှုလုပ်ငန်း</b><br>(က) စက်မှုဇုန်များ<br>(ခ) စက်ရုံများ  | ၂၃ | ၂၃ |

|     |  |    |    |
|-----|--|----|----|
|     | (ဂ) အလုပ်ရုံများ                                   | ၂၄ | ၂၄ |
|     | (ဃ) အိမ်တွင်းစက်မှုလက်မှုလုပ်ငန်းများ              | ၂၄ | ၂၄ |
| ၂၇။ | <b>သစ်တောလုပ်ငန်းဆောင်ရွက်မှုအခြေအနေ</b>           |    |    |
|     | (က) သစ်တောများ                                     | ၂၅ | ၂၅ |
|     | (ခ)စီးပွားဖြစ်သစ်တောစိုက်ခင်းလုပ်ငန်း              | ၂၅ | ၂၆ |
|     | (ဂ) သစ်ထုတ်လုပ်မှု                                 | ၂၆ | ၂၆ |
|     | (ဃ) သစ်တောထွက်ပစ္စည်းများ                          | ၂၇ | ၂၇ |
| ၂၈။ | <b>တွင်းထွက်ပစ္စည်းထုတ်လုပ်မှုလုပ်ငန်း</b>         |    |    |
|     | (က) ဓာတ်သတ္တုတူးဖော်ထုတ်လုပ်မှု                    | ၂၇ | ၂၇ |
|     | (ခ) ကျောက်မျက်တူးဖော်ထုတ်လုပ်မှု                   | ၂၇ | ၂၇ |
| ၂၉။ | <b>စွမ်းအင်နှင့်လျှပ်စစ်ကဏ္ဍ</b>                   |    |    |
|     | (က) ဓာတ်ဆီ/ဒီဇယ်အရောင်းဆိုင်များ                   | ၂၈ | ၂၈ |
|     | (ခ ) သဘာဝဓါတ်ငွေ့အရောင်းဆိုင်များ                  | ၂၈ | ၂၈ |
| ၃၀။ | <b>ပို့ဆောင်ရေးနှင့်လမ်းပန်းဆက်သွယ်ရေးလုပ်ငန်း</b> |    |    |
|     | (က) လေကြောင်းလမ်း                                  | ၂၈ | ၂၈ |
|     | (ခ) ရေကြောင်းလမ်း                                  | ၂၉ | ၂၉ |
|     | (ဂ) ရထားလမ်းနှင့်ဘူတာရုံများ                       | ၂၉ | ၂၉ |
|     | (ဃ) ကားဂိတ်များ                                    | ၂၉ | ၂၉ |
| ၃၁။ | <b>လမ်းဦးစီးဌာနမှလုပ်ငန်းများ</b>                  |    |    |
|     | (က)ကားလမ်းများ                                     | ၃၀ | ၃၀ |
|     | ( ခ )မြို့နယ်ချင်းဆက်လမ်းများ                      | ၃၀ | ၃၀ |
|     | ( ဂ ) တံတားများ                                    | ၃၀ | ၃၁ |
|     | (ဃ) လုပ်ငန်းသုံးစက်ကိရိယာများ                      | ၃၁ | ၃၁ |
|     | (င) လမ်း၊တံတားအသုံးပြုခကောက်ခံသည့်လုပ်ငန်း         | ၃၁ | ၃၁ |

|     |   |                      |                      |
|-----|---|----------------------|----------------------|
| ၃၂။ | ဟိုတယ်နှင့်ခရီးသွားလုပ်ငန်း<br>(က) ဟိုတယ်၊မိုတယ်/အင်း/ တည်းခိုခန်း<br>(ခ) ကမ်းခြေ/ အပန်းဖြေနေရာ   | ၃၂<br>၃၂             | ၃၂<br>၃၂             |
| ၃၃။ | သမဝါယမအသင်းများ   | ၃၃                   | ၃၃                   |
| ၃၄။ | စီးပွားရေးဆိုင်ရာ အခြေခံအဆောက်အဦများ<br>(က) ကုမ္ပဏီ၊ကုန်စည်ဒိုင်၊ပွဲရုံ၊ဈေးနှင့်ကုန်တိုက်များ<br>(ခ) ဘဏ်များ<br>(ဂ) စတိုးဆိုင်နှင့်အရောင်းဆိုင်များ | ၃၃<br>၃၅<br>၃၅       | ၃၄<br>၃၅<br>၃၅       |
| ၃၅။ | စည်ပင်သာယာရေးလုပ်ငန်းများ<br>(က) ဈေးလုပ်ငန်း<br>(ခ) သောက်သုံးရေရရှိရေးလုပ်ငန်း<br>(ဂ) သန့်ရှင်းရေးလုပ်ငန်း<br>(ဃ) လမ်း၊တံတားလုပ်ငန်း                | ၃၆<br>၃၆<br>၃၇<br>၃၇ | ၃၆<br>၃၆<br>၃၇<br>၃၇ |
| ၃၆။ | ပုံနှိပ်လုပ်ငန်းနှင့် မီဒီယာလုပ်ငန်းများ<br>(က) ပုံနှိပ်လုပ်ငန်းနှင့် တေးသံသွင်း၊ ဗွီဒီယို<br>(ခ) မီဒီယာလုပ်ငန်းများ                                | ၃၈<br>၃၈             | ၃၈<br>၃၈             |
| ၃၇။ | ပြည်တွင်း အသားတင်ထုတ်လုပ်မှုနှင့်ဝန်ဆောင်မှု<br>တန်ဖိုး   | ၃၉                   | ၃၉                   |
| ၃၈။ | လူတစ်ဦးချင်းဝင်ငွေ  | ၃၉                   | ၃၉                   |
| ၃၉။ | အသက်မွေးဝမ်းကြောင်းလုပ်ငန်းအလိုက်အလုပ်<br>လုပ်သူဦးရေ  | ၄၀                   | ၄၀                   |
| ၄၀။ | အလုပ်လုပ်နိုင်သူဦးရေနှင့် အလုပ်လက်မဲ့ဦးရေ   | ၄၁                   | ၄၁                   |

|     | <b>အခန်း(၇)<br/>လူမှုရေးဆိုင်ရာ အချက်အလက်များ</b>  |  |  |
|-----|--|--|--|
| ၄၉။ | <b>ပညာရေးကဏ္ဍ</b><br>(က) အဆင့်မြင့်ပညာ<br>(ခ) အခြေခံပညာ<br>(ဂ) မူလတန်းကြိုကျောင်း<br>(ဃ) ဘုန်းတော်ကြီးသင်ပညာရေးကျောင်း<br>(င) ကျောင်းနေရွယ်ကလေးများ ကျောင်းအပ်နှံမှု<br>(စ) တက္ကသိုလ်ဝင်တန်းအောင်မြင်မှု<br>(ဆ) စာတတ်မြောက်မှု ရာခိုင်နှုန်းအခြေအနေ<br>(ဇ) သင်ကြားမှု သင်ယူမှုအထောက်အကူပြု စာသင်ခန်းများဖွင့်လှစ်နိုင်မှု<br>(ဈ) စာကြည့်တိုက်များဖွင့်လှစ်နိုင်မှု | ၄၁<br>၄၂<br>၄၅<br>၄၅<br>၄၆<br>၄၆<br>၄၇<br>၄၇<br>၄၈ | ၄၁<br>၄၅<br>၄၅<br>၄၅<br>၄၆<br>၄၆<br>၄၇<br>၄၈<br>၄၈ |
| ၄၂။ | <b>ကျန်းမာရေးကဏ္ဍ</b><br>(က) ဆေးရုံများ<br>(ခ) ဆေးပေးခန်း<br>(ဂ) ကျေးလက်ကျန်းမာရေးဌာန/ဌာနခွဲ<br>(ဃ) ကျန်းမာရေးစောင့်ရှောက်မှု<br>(င) ဒေသတွင်း အများဆုံးဖြစ်တတ်သောရောဂါများ<br>(စ) HIV/ AIDS- ဖြစ်ပွား/ သေဆုံးဦးရေ<br>(ဆ) ကျန်းမာရေးဆိုင်ရာ အညွှန်းကိန်းများ  | ၄၈<br>၄၉<br>၄၉<br>၅၁<br>၅၁<br>၅၂<br>၅၂             | ၄၈<br>၄၉<br>၅၁<br>၅၁<br>၅၁<br>၅၂<br>၅၂             |
| ၄၃။ | <b>လူမှုရေးအသင်းအဖွဲ့များ</b><br>(က) INGO<br>(ခ) NGO (ဦးရေ)<br>(ဂ) အသင်းအဖွဲ့များ  | ၅၃<br>၅၄<br>၅၄                                     | ၅၃<br>၅၄<br>၅၄                                     |
| ၄၄။ | <b>အားကစားနှင့်ပျော်ဖြေရေးလုပ်ငန်းများ</b>   | ၅၅   | ၅၅   |

|     |  |                      |                      |
|-----|--|----------------------|----------------------|
|     | <b>အခန်း(၈)</b><br><b>ဘာသာရေးဆိုင်ရာအချက်အလက်များ</b>  |                      |                      |
| ၄၅။ | ဗုဒ္ဓဘာသာဆိုင်ရာအဆောက်အဦများနှင့်သာသနာဝင်ပုဂ္ဂိုလ်များ<br>(က) သာသနိကအဆောက်အဦများ<br>(ခ) ရဟန်းသံဃာနှင့်သီလရှင်များ<br>(ဂ) ထင်ရှားသည့်ဘုရား၊စေတီ၊ပုထိုးများ<br>(ဃ) ထင်ရှားသည့်ဘုန်းတော်ကြီးကျောင်းများ | ၅၅<br>၅၆<br>၅၆<br>၅၆ | ၅၅<br>၅၆<br>၅၆<br>၅၆ |
| ၄၆။ | အခြားဘာသာရေးအဆောက်အဦများ   | ၅၇                   | ၅၇                   |
| ၄၇။ | သမိုင်းဝင်ထင်ရှားသောအဆောက်အဦနှင့်နေရာများ  | ၅၇                   | ၅၇                   |
|     | <b>အခန်း(၉)</b><br><b>ဒေသဖွံ့ဖြိုးရေးဆိုင်ရာအချက်အလက်များ</b>  |                      |                      |
| ၄၈။ | ဒေသဖွံ့ဖြိုးရေးလုပ်ငန်းများဆောင်ရွက်နိုင်မှုအခြေအနေ<br>(က) ကျေးလက်ဒေသဖွံ့ဖြိုးတိုးတက်ရေးဦးစီးဌာနမှ ဆောင်ရွက်သည့်လုပ်ငန်းများ<br>(ခ) အစိုးရနှင့်ပြည်သူ့ဆောင်ရွက်သည့်ဒေသဖွံ့ဖြိုးရေးလုပ်ငန်းများ       | ၅၈<br>၆၁             | ၆၀<br>၆၁             |
| ၄၉။ | မြို့ပြစီမံကိန်း(Town Plan) နှစ်(၃၀)အတွက် မြေအသုံးချမှုဆိုင်ရာလျာထားချက်   | ၆၁                   | ၆၁                   |
|     | <b>အခန်း(၁၀)</b><br><b>အထွေထွေ</b>   |                      |                      |
| ၅၀။ | အခြားတင်ပြလိုသောအချက်များ  | ၆၂                   | ၆၂                   |
| ၅၁။ | နိဂုံး   | ၆၂                   | ၆၂                   |

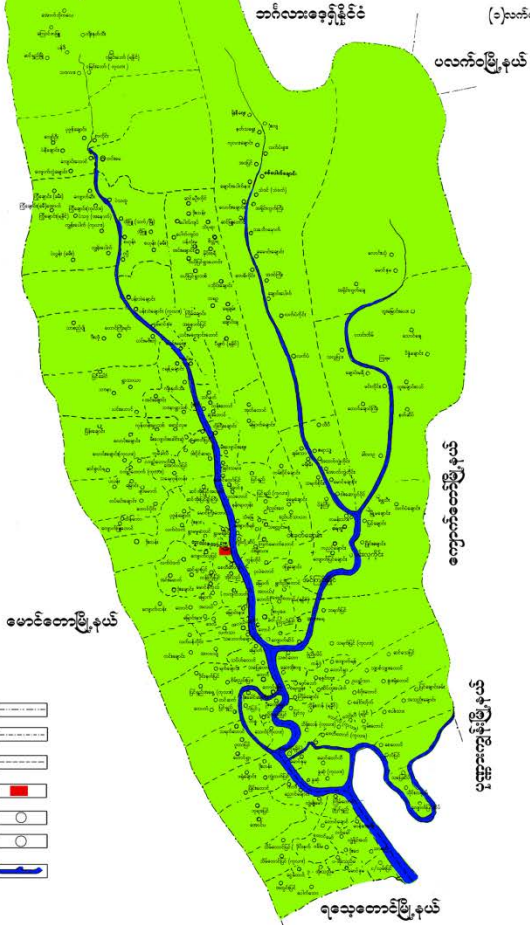










# ဘူးသီးတောင်မြို့နယ်မြေပုံ



(၁)လက်မ (၂) မိုင်ခေင်း



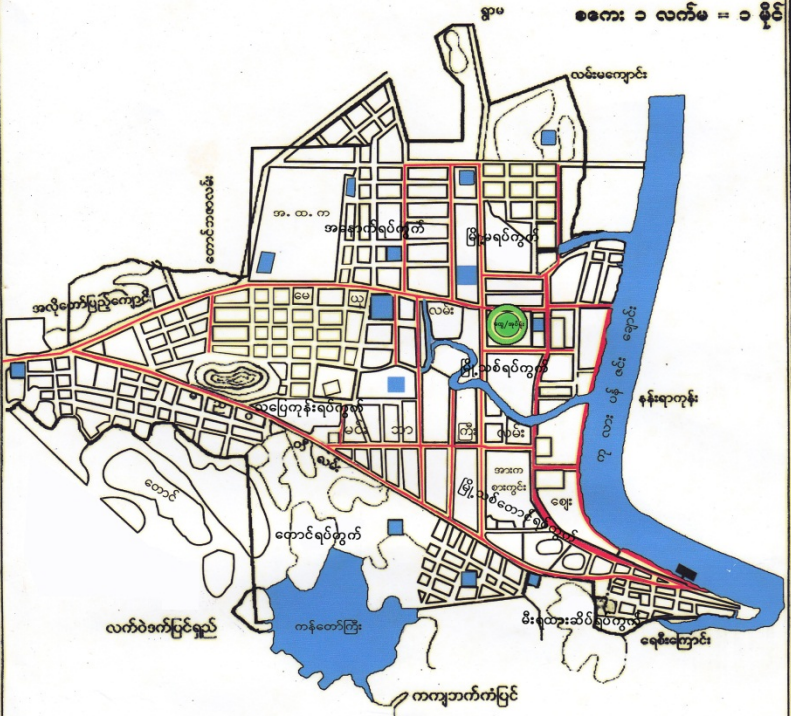
## ရည်ညွှန်းချက်

- အထွေထွေအုပ်ချုပ်ရေးနယ်နိမိတ် 
- မြို့နယ်အုပ်ချုပ်ရေးနယ်နိမိတ် 
- ကျေးရွာအုပ်စုနယ်နိမိတ် 
- မြို့ 
- ကျေးရွာအုပ်စု 
- ကျေးရွာ 
- မြစ်ချောင်း 

# ဘူးသီးတောင်မြို့ မြို့ကွက်မြေပုံ



စကေး = လက်မ = ၁ မိုင်



- ရည်ညွှန်းချက်
- ၁။ မြို့ကွက်နယ်နိမိတ်
  - ၂။ ရပ်ကွက်ခြား
  - ၃။ ကမ္ဘာ့ရာလမ်း
  - ၄။ မြေသားလမ်း
  - ၅။ ရေကန်
  - ၆။ မြို့နယ်ထွေ/အုပ်



ဘူးသီးတောင်မြို့နယ်ဒေသဆိုင်ရာအချက်အလက်များ

အခန်း(၁)

နိဒါန်းနှင့်ဒေသသမိုင်း

နိဒါန်း

၁။ အထွေထွေအုပ်ချုပ်ရေးဦးစီးဌာနသည် ပြည်ထောင်စုအစိုးရ အဖွဲ့ရုံးဝန်ကြီးဌာနအောက်ရှိဌာနတစ်ခုဖြစ်ပြီး တရားဥပဒေစိုးမိုးရေး၊ ရပ်ရွာအေးချမ်းသာယာရေး၊ နိုင်ငံတော်အစိုးရ၏ မူဝါဒများအကောင် အထည်ဖော်ရေး၊ ကောင်းမွန်သော အုပ်ချုပ်ရေးစနစ်ဖော်ဆောင်ရေးနှင့် ပြည်သူ့ဗဟိုပြု ဒေသဖွံ့ဖြိုးရေးလုပ်ငန်းများ ဆောင်ရွက်ရေးဟူသော ရည်မှန်းချက်တာဝန်များကို အောင်မြင်အောင်ဆောင်ရွက်လျက်ရှိပါသည်။ အထွေထွေအုပ်ချုပ်ရေးဦးစီးဌာနတွင် တာဝန်ထမ်းဆောင်ကြသည့် အဆင့် ဆင့်သောအရာထမ်း၊ အမှုထမ်းများသည် ရုံးချုပ်အဆင့်မှ အောက်ခြေ ရပ်ကွက်/ကျေးရွာအုပ်စုအဆင့်အထိ အထွေထွေအုပ်ချုပ်ရေးဦးစီးဌာနရုံး အသီးသီးတွင်တာဝန်ထမ်းဆောင်ကြပြီး နိုင်ငံတော်အုပ်ချုပ်ရေးယန္တရား ချောမွေ့စွာလည်ပတ်ရေးတွင် ပါဝင်ဆောင်ရွက်ခြင်း၊ ဝန်ကြီးဌာန၏ ရည်မှန်းချက်တာဝန်များ၊ အခြားဝန်ကြီးဌာနမှပေးအပ်သော တာဝန်များနှင့် ဒေသဆိုင်ရာ အစိုးရအဖွဲ့များမှပေးအပ်သော လုပ်ငန်းတာဝန်များကို ကျေပွန်စွာထမ်းဆောင်နေကြရသည့်ဖြစ်ရာဒေသဆိုင်ရာအချက်အလက်များ ပြုစုထားရှိခြင်းသည်များစွာ အရေးပါလာပါသည်။ ဒေသဆိုင်ရာအချက် အလက်များပြုစုခြင်းဖြင့် မိမိတို့၏လုပ်ငန်းဆောင်ရွက်ရာတွင် အထောက် အကူပြုသကဲ့သို့အကြီးအကဲများ နယ်မြေသို့ကွင်းဆင်းရာတွင် နယ်မြေ၏ အချက်အလက်များကိုလွယ်ကူစွာသိရှိနိုင်မည်ဖြစ်ပါသည်။ ဤစာအုပ်သည် ဘူးသီးတောင်မြို့နယ်၏ဒေသဆိုင်ရာအချက်အလက်များ (၂၀၁၉ခုနှစ်၊ စက်တင်ဘာလ၃၀ရက်နေ့ထိအခြေအနေ)ကိုသက်ဆိုင်ရာဌာန အသီးသီး မှပေးပို့သောကိန်းဂဏန်းများနှင့်အညီပြုစုတင်ပြထားခြင်းဖြစ်ပါသည်။

**ဒေသသမိုင်းအကျဉ်း**

၂။ ဘူးသီးတောင်မြို့နယ်သည် ရှေးဘုရင်များနေထိုင်ခဲ့သောမြို့မ ဟုတ်ခဲ့ပါ။ သို့သော်လည်းရှေးရခိုင်ဘုရင်များပိုင်းဖြတ်သတ်မှတ်ခဲ့သော နယ်မြေများအနက် မောရဝတီပိုင်မြေတွင် ကျရောက်ခဲ့ပါသည်။ မြို့ဟု မသတ်မှတ်ခင်က ရွာအမည်ဖြင့် တည်ရှိခဲ့ပါသည်။ ယခုရွာမရွာ၏ အနောက်ဘက် မိုင်ဝက်ခန့်အကွာတွင် ယခင်ရွာမရှိပါသည်။ ၁၉၀၇ - ၀၈ ခုနှစ်ခန့်တွင် ကြာညိုပြင်မှ သူဌေးဆွေမျိုးများက ယခုလမ်းမ ဘုန်းတော် ကြီးကျောင်းအနီးတွင်အခြေချနေထိုင်ခဲ့ကြသည်။ ယင်းနေရာသို့အခြားရွာ များမှလည်းလာရောက်နေထိုင်လာကြသဖြင့်နေထိုင်သူများလာသည်နှင့် အမျှ လူသွားလမ်းများ ၊ ဈေးများ၊ စက်လှေဆိပ်များဖြစ်လာသဖြင့် (၁၉၀၈)ခုနှစ်ဒီဇင်ဘာ(၂၉)ရက်တွင် မြို့အဖြစ်သတ်မှတ်ခဲ့ပါသည်။ သိုက် သမိုင်းအရ ရွှေဘူးသီးရှိသည်ဟူသော တောင်ချေဝန်းကျင်တွင် အခြေချ နေထိုင်လာသဖြင့်မြို့အမည်ဘူးသီးတောင်ဟုခေါ်တွင်ခဲ့ပါသည်။ မြို့ကွက် ပုံစံများပြုလုပ်လာသည့်အခါ မြို့မရပ်ကွက်ကို မြို့မရပ်ကွက်ဟု ခေါ်တွင် ပြီး မြို့မရပ်ကွက်ကို အခြေပြုကာ မြို့သစ်တိုးချဲ့လာသော ရပ်ကွက်ကို မြို့သစ်ရပ်ကွက်ဟုခေါ်တွင်ခဲ့ပါသည်။ ယခုမြို့သစ်၊ မြို့သစ်တောင်ရပ်ကွက် များ၏ အနောက်ဘက်တွင် သပြေပင်များပေါက်ရောက် လျှက်ရှိသော တောင်ကုန်းအနီး လူနေရပ်ကွက်ကို သပြေကုန်းဟုခေါ်တွင်ခဲ့ပါသည်။ မြို့၏တောင်ဘက်ကုန်းတွင်(ရခိုင်အခေါ်အဝေါ်) တောင်ချေတွင်ရှိသော လူနေရပ်ကွက်ကို တောင်ချေရပ်ကွက်ဟုခေါ်ပါသည်။ (၁၉၁၈)ခုနှစ်စ၍ အာရကန်ဖလော်ရီတာကုမ္ပဏီမှ ဘူးသီးတောင် - မောင်တော မီးရထား လမ်းပြေးဆွဲခဲ့ပါသည်။ မီးရထားဘူတာရုံတည်ရှိရာ ဝန်းကျင်နေထိုင် ခဲ့သောလူနေရပ်ကွက်ကိုမီးရထားဆိပ်ရပ်ကွက်ဟုခေါ်တွင်ခဲ့ပါသည်။

သင်္ဘောဆိပ်လည်းရှိသဖြင့် သင်္ဘောဆိုက်ကပ်ခဲ့ရာ လွတ်လပ်ရေးရပြီး နောက်ပိုင်း သင်္ဘောဆိပ်ရပ်ကွက်ဟု ခေါ်ပါသည်။ ယခုမီးရထားဆိပ် ရပ်ကွက်ဖြစ်ပါသည်။အနောက်ရပ်ကွက်တွင် ဘင်္ဂလီလူမျိုးများမရှိသေးပါ။ ၁၉၄၁-၄၂ခုနှစ်မတိုင်မီ ဘူးသီးတောင်မြို့ မြို့မဈေးမှာ မြို့မရပ်ကွက်တွင် ရှိခဲ့ပါသည်။ ဒုတိယကမ္ဘာစစ်နောက်ပိုင်းတွင် မြို့သစ်ရပ်ကွက် လက်ရှိ နေရာသို့ပြောင်းရွှေ့ တည်ဆောက်ခဲ့ပါသည်။ မြို့စတင်တည်စတင် သင်္ဘောဆိပ်ကိုမြို့မရပ်ကွက်၊ ယခုဖောင်တော်ဟောင်းတွင် ပြုလုပ်ခဲ့ပါ သည်။(၁၉၁၇)ခုနှစ်ခန့်တွင် သင်္ဘောဆိပ်ရပ်ကွက်သို့ပြောင်းရွှေ့ခဲ့ပါသည်။ (၁၉၄၂)ခုနှစ်မတိုင်မီဝန်းကျင်ကာလအတွင်းကျေးရွာအုပ်စု (၆၇)အုပ်စုသာ ရှိခဲ့ပါသည်။ ရွာသိမ်ရွာငယ်ပေါင်းမှာ ရခိုင်ရွာ(၁၉၇)ရွာ၊ ဒိုင်းနက်(၃၆)ရွာ၊ ခမ်း(၈၁)ရွာ၊မြို့(၁၀)ရွာနှင့်ကုလား(၄၂)ရွာရှိပါသည်။(၁၉၄၂)ခုနှစ်ကုလား ရခိုင်အဓိကရုဏ်းနောက်ပိုင်း ဒုတိယကမ္ဘာစစ်အပြီး တိုင်းရင်းသားများ ပြန်လည်ရောက်ရှိနေထိုင်ခြင်းမရှိသော တိုင်းရင်းသားရွာ(၃၅)ရွာတွင် ဘင်္ဂလီကုလားများ ဝင်ရောက်နေထိုင်လာကြပါသည်။ ယခုလက်ရှိအခြေ အနေမှာ ရပ်ကွက်(၇)ရပ်ကွက်၊ ကျေးရွာအုပ်စု(၇၈)အုပ်စုနှင့် ရွာသိမ်၊ ရွာငယ်ပေါင်း(၃၃၉)ရွာရှိပါသည်။ ကျေးရွာအုပ်စုများအနက် ရခိုင်၊ ဗမာ၊ ခမ်းစသည့်တိုင်းရင်းသားသက်သက်နေထိုင်သောအုပ်စု(၂၀)သာရှိပါသည်။ ကျန်ကျေးရွာအုပ်စုများတွင် တိုင်းရင်းသားအနည်းငယ်စီသာ ရွာသိမ်၊ ရွာငယ်များအဖြစ် နေထိုင်လျက်ရှိပါသည်။ ၁၉၈၈ခုနှစ် နိုဝင်ဘာ ၆ ငြိမ်ဝပ်ပိပြားမှု တည်ဆောက်ရေးအဖွဲ့ ကာလ ၁၉၈၉ခုနှစ်၊ နိုဝင်ဘာလ ၁၅ရက်နေ့တွင်သပြေကုန်းရပ်ကွက်နှင့်တောင်ရပ်ကွက်များအား တိုးချဲ့ကာ အိမ်ယာကွက်သစ်များ နေရာချထားခဲ့ပါသည်။ ၁၉၉၂ခုနှစ်၊ နိုဝင်ဘာလ

(၁၀)ရက်နေ့တွင်ခရိုင်မြို့အဖြစ်သတ်မှတ်ခဲ့ပါသည်။ကျေးရွာသစ်များအဖြစ် ၁၉၉၁ခုနှစ်တွင် သပြေတောင်ရွာ၊ ဒုံးသိမ်ရွာနှင့် (နတလ) စံပြရွာအဖြစ် ကထိးလှရွာနှင့် ကျောက်စာတိုင်ရွာများကို တည်ထောင်ခဲ့ပါသည်။ ၎င်းနောက်၁၉၉၄ခုနှစ်တွင် ဝါးခုတ် ချောင်း(နတလ) စံပြရွာနှင့် ဂန္ဓမာ (နတလ)စံပြရွာ၊ ၂၀၀၀ပြည့်နှစ်တွင် အင်ကြင်းမြိုင်(နတလ) စံပြရွာ၊ ၂၀၁၀ပြည့်နှစ်တွင် ကံ့ကော်မြိုင်(နတလ) များကို တည်ထောင်ခဲ့ပါသည်။ ထို့အပြင်ဘူးသီးတောင်-ကျဉ်တောက်ကား လမ်း(၄ မိုင် ၆ ဖာလုံ)၊ ဘူးသီးတောင်-ငါးရန့်ချောင်း(၁၀ မိုင် ၂ ဖာလုံ)၊ ဘူးသီးတောင်-ငူမော် (၂၂မိုင် ၅ ဖာလုံ၊ ၅သံကြိုး) လမ်းများဖောက်လုပ်ပြီး၊ ဘူးသီးတောင် - ကျောက်တော်မြေပြန့် (၉) မိုင်ခန့်ကိုလည်းဖောက်လုပ်ခဲ့ပါသည်။

**အခန်း(၂)**

**ပထဝီဝင်အနေအထား**

**တည်နေရာအကျယ်အဝန်း**

၃။ ဘူးသီးတောင်မြို့နယ်သည် မြောက်လတ္တီတွဒ် ၂၁ ဒီဂရီ၁၅မိနစ် မှ ၂၁ ဒီဂရီ ၂၃ မိနစ်နှင့် အရှေ့လောင်ဂျီတွဒ်၉၂ဒီဂရီ၂၁မိနစ်မှ၉၂ဒီဂရီ၄၅ မိနစ်အကြားတွင် တည်ရှိပါသည်။ ဘူးသီးတောင်မြို့နယ်တွင်ပါဝင်သော မြို့များသည် ပင်လယ်ရေမျက်နှာပြင် အထက်အမြင့်ပေ (၁၁)ပေကျော် အမြင့်တွင် တည်ရှိပါသည်။ အရှေ့မှအနောက်သို့(၂၃)မိုင်ခန့် ကျယ်ဝန်း ပြီးတောင်မှ မြောက်သို့ (၅၄)မိုင်ခန့်ရှည်လျားကာ ဧရိယာစတုရန်းမိုင် ပေါင်း(၇၈၀)ရှိပြီးဧကအားဖြင့်(၄၉၉၁၉၁) ဧကကျယ်ဝန်းပါသည်။

| စဉ် | မြို့အမည်   | မြို့ဧရိယာ စတုရန်းမိုင် | ကျေးရွာအုပ်စု ဧရိယာစတုရန်းမိုင် | မြို့နယ်၏ဧရိယာ စတုရန်းမိုင် |
|-----|-------------|-------------------------|---------------------------------|-----------------------------|
| ၁   | ဘူးသီးတောင် | ၀.၆၉                    | ၇၇၉.၂၉                          | ၇၈၀                         |

**နယ်နိမိတ်**

၄။ ဘူးသီးတောင်မြို့နယ်၏ အရှေ့ဘက်တွင် ကျောက်တော်နှင့် ပုဏ္ဏားကျွန်းမြို့နယ်၊ အနောက်ဘက်တွင် မောင်တောမြို့နယ်၊ တောင်ဘက်တွင် ရသေ့တောင်မြို့နယ်နှင့် မြောက်ဘက်တွင်ဘင်္ဂလားဒေ့ရှ်နိုင်ငံတို့နှင့် နယ်နိမိတ်ထိစပ်လျက်ရှိပါသည်။

**မြေမျက်နှာသွင်ပြင်**

၅။ မြို့နယ်မြေမျက်နှာသွင်ပြင်အနေထားမှာ မြောက်ဘက်တွင်မြင့်၍ တောင်ကုန်းပေါများပါသည်။ တောင်ဘက်တွင်တောင်ကုန်းငယ်များအနည်းငယ်သာရှိပြီး ညီညာပြန့်ပြူးသော လွင်ပြင်ရှိပါသည်။ အရှေ့ဘက်မြို့နယ်ခြားအစပ်တွင် စိုင်းတင်တောင်တန်းကြီးနှင့် အနောက်ဘက်မြို့နယ်ခြားအစပ်တွင် မေယုတောင်တန်းကြီးများတောင်နှင့် မြောက်သွယ်တန်းလျက်ရှိပါသည်။

**ရေဆင်း**

၆။ ဘူးသီးတောင်မြို့နယ်သည် မြစ်ချောင်းများပေါများသည့်ဒေသတစ်ခုဖြစ်ပြီးမြစ်ချောင်းများသည်မြောက်မှတောင်သို့ စီးဆင်းလျက်ရှိပါသည်။ ထင်ရှားသော မြစ်များမှာ မေယုမြစ်ဖြစ်ပြီးမြောက်မှတောင်သို့စီးဆင်းလျက်ရှိပါသည်။မေယုမြစ်နှင့်ဒေသတွင်းရှိရေအရင်းအမြစ်အများစုမှာ ရေငံများဖြစ်၍စိုက်ပျိုးရေးသောက်သုံးရေအဖြစ်အသုံးပြုနိုင်ခြင်းမရှိပါ။ မေယုမြစ်သည်နွေရာသီတွင် အနက်ပေ(၃၀)ရှိပါသဖြင့်သဘော့စက်လှေများသွားလာနိုင်ပါသည်။



**ပင်လယ်ရေမျက်နှာပြင်အထက်အမြင့်**

၇။ ဘူးသီးတောင်မြို့နယ်သည် ပင်လယ်ရေမျက်နှာပြင်အထက်ပျမ်းမျှအမြင့် (၁၁)ပေတွင် တည်ရှိပါသည်။ အမြင့်ဆုံးတောင်မှာ စိုင်းဒင်တောင်ဖြစ်ပြီး ပင်လယ်ရေမျက်နှာပြင်အထက် (၁၄၂၅)ပေ မြင့်ပါသည်။

**အခန်း(၃)**

**ရာသီဥတုနှင့်သဘာဝပတ်ဝန်းကျင်**

**ရာသီဥတု**

၈။ ဘူးသီးတောင်မြို့နယ်သည် ပူအိုက်စိုစွတ်သောရာသီဥတုတွင် ကျရောက်ပါ၍ အပူဆုံးလမှာမေလဖြစ်ပြီး အပူချိန် (၄၆) ဒီဂရီစင်တီဂရိတ် ဖြစ်ပါသည်။ အအေးဆုံးလမှာဇန်နဝါရီလဖြစ်ပြီး (၁၀) ဒီဂရီစင်တီဂရိတ် ဖြစ်ပါသည်။ နှစ်အလိုက်ဖြစ်ပေါ်ခဲ့သောမိုးရေချိန်နှင့်အပူချိန်မှာအောက်ပါအတိုင်းဖော်ပြပါသည်-

| စဉ် | ခုနှစ် | မိုးရေချိန် |                           | အပူချိန်                  |                              |
|-----|--------|-------------|---------------------------|---------------------------|------------------------------|
|     |        | မိုးရွာရက်  | စုစုပေါင်း<br>မိုးရေချိန် | နွေရာသီ(.C)<br>အမြင့်ဆုံး | ဆောင်းရာသီ(.C)<br>အနိမ့်ဆုံး |
| ၁   | ၂၀၁၆   | ၁၀၄         | ၁၃၇.၅၀                    | ၄၆                        | ၁၀                           |
| ၂   | ၂၀၁၇   | ၁၂၄         | ၁၈၆.၄၇                    | ၄၀                        | ၁၀                           |
| ၃   | ၂၀၁၈   | ၁၁၃         | ၁၅၆.၀၆                    | ၄၀                        | ၁၀                           |
| ၄   | ၂၀၁၉   | ၆၉          | ၁၀၀                       | ၄၅                        | ၁၀                           |

**သဘာဝပေါက်ပင်များ**

၉။ ဘူးသီးတောင်မြို့နယ်အတွင်း ပေါက်ရောက်သည့် သဘာဝပေါက်ပင်များမှာကညင်၊ပျဉ်းကတိုး၊သရက်၊ပိန္နဲ၊သပြေ၊ကျွန်း၊ ခမောင်း ၊ ကြိမ်၊ ဝါးတို့ဖြစ်ပါသည်။

**တောရိုင်းတိရိစ္ဆာန်များ**

၁၀။ ဘူးသီးတောင်မြို့နယ်တွင် တွေ့ရှိရသောတောရိုင်းတိရိစ္ဆာန်များမှာဆင်၊သမင်၊ချေဆတ်၊တောဝက်၊တောကြက်အများဆုံးရှိပါသည်။

**သဘာဝပတ်ဝန်းကျင်လက်ရှိအခြေအနေ**

၁၁။ ဘူးသီးတောင်မြို့နယ်ရှိ သဘာဝပတ်ဝန်းကျင် တောတောင်ရေမြေမြစ်ချောင်းအင်းအိုင်များ၏ တည်ရှိမှုအခြေအနေမှာ စိမ်းလမ်းစိုပြည်ပြီး သစ်တောပြုန်းတီးမှုမရှိပါ။ မြစ်ချောင်းများရေငံပြီး ဒီရေတောများအနည်းငယ်တည်ရှိပါသည်။

**သဘာဝပတ်ဝန်းကျင်ထိန်းသိမ်းရေးလုပ်ငန်းများ**

၁၂။ ဘူးသီးတောင်မြို့နယ်တွင် သဘာဝပတ်ဝန်းကျင်ထိန်းသိမ်းရေးလုပ်ငန်း ၊ စိမ်းလန်းစိုပြေရေးလုပ်ငန်းများအနေဖြင့် ကြိုးဝိုင်းကာကွယ်တော(၁၀၈၆၂.၈၅)ဧကနှင့်ကြိုးပြင်ကာကွယ်တော (၁၉၃၁၃.၁၅)ဧက၊ စုစုပေါင်း(၂၀၃၉၇၆.၀၀)ဧက ချမှတ်ဆောင်ရွက်လျက်ရှိပါသည်။

**သဘာဝဘေးအန္တရာယ်ကျရောက်မှု**

၁၃။ ဘူးသီးတောင်မြို့နယ်သည် မိုးသည်းထန်စွာ ရွာသွန်းလျှင်ရေကြီးနိုင်သောဒေသဖြစ်၍ သဘာဝဘေးအန္တရာယ်ကျရောက်နိုင်ခြေများရှိပါသည်။ ဘူးသီးတောင်မြို့နယ်၏ စိုးရိမ်ရေအမှတ်မှာ ပင်လယ်ရေမျက်နှာပြင်အထက်(၁၁)ပေ၂၀၁၂ခုနှစ်ဇွန်လနှင့် ၂၀၁၅ ခုနှစ်၊ဇွန်လတို့တွင် ရေဘေးအန္တရာယ်နှင့်ကြုံတွေ့ခဲ့ရပါသည်။ ဘူးသီးတောင်မြို့နယ်၏ ၂၀၁၉ခုနှစ်

သဘာဝဘေးအန္တရာယ်ကျရောက်ခဲ့မှုမှာ အောက်ပါအတိုင်း ဖော်ပြအပ်ပါသည်-

| စဉ်    | ဘေးအန္တရာယ်အမျိုးအစား | ဖြစ်ပွားကြိမ် | သေ/ပျောက်ဦးရေ | အဆောက်အဦပျက်စီးမှု | ဆုံးရှုံးမှုတန်ဖိုး (ကျပ်သန်း) |
|--------|-----------------------|---------------|---------------|--------------------|--------------------------------|
| ၁      | မုန်တိုင်းဘေး         | -             | -             | -                  | -                              |
| ၂      | ဆူနာမီဘေး             | -             | -             | -                  | -                              |
| ၃      | ငလျင်ဘေး              | -             | -             | -                  | -                              |
| ၄      | မီးဘေး                | ၇             | ၁             | ၂၉                 | ၁၁.၈                           |
| ၅      | ရေဘေး                 | ၁             | -             | -                  | -                              |
| ပေါင်း |                       | ၈             | ၁             | ၂၉                 | ၁၁.၈                           |

**အခန်း(၄)**

**လူဦးရေဆိုင်ရာအချက်အလက်များ**

**နေထိုင်သည့်တိုင်းရင်းသားလူမျိုးစုများ**

၁၄။ ဘူးသီးတောင်မြို့နယ်တွင် နေထိုင်ကြသော တိုင်းရင်းသားများမှာအောက်ပါအတိုင်းဖြစ်ပါသည်-

| စဉ် | လူမျိုး           | နေထိုင်သည့်လူဦးရေ | မြို့နယ်လူဦးရေ | မြို့နယ်လူဦးရေ၏ရာခိုင်နှုန်း |
|-----|-------------------|-------------------|----------------|------------------------------|
| ၁   | ကချင်             | -                 | -              | -                            |
| ၂   | ကယား              | -                 | -              | -                            |
| ၃   | ကရင်              | ၆                 | ၂၀၆၁၅၃         | ၀.၀၀၂%                       |
| ၄   | ချင်း             | ၆၉                | ၂၀၆၁၅၃         | ၀.၀၃၃%                       |
| ၅   | မွန်              | -                 | -              | -                            |
| ၆   | ဗမာ               | ၁၀၅၀              | ၂၀၆၁၅၃         | ၀.၅၀%                        |
| ၇   | ရခိုင်            | ၄၄၀၈၀             | ၂၀၆၁၅၃         | ၂၁.၃၈%                       |
| ၈   | ရှမ်း             | ၈                 | ၂၀၆၁၅၃         | ၀.၀၀၃%                       |
|     | <b>မြို့ချုပ်</b> | <b>၄၅၂၁၃</b>      | <b>၂၀၆၁၅၃</b>  | <b>၂၁.၉၄%</b>                |

အိမ်ခြေအိမ်ထောင်စုလူဦးရေ

၁၅။ ဘူးသီးတောင်မြို့နယ်၏ ၂၀၁၉ ခုနှစ်၊ စက်တင်ဘာလကုန်အထိ လူဦးရေမှာ အောက်ပါအတိုင်းဖြစ်ပါသည်-

(က) အိမ်ခြေ/အိမ်ထောင်စု

| စဉ် | အကြောင်းအရာ | အိမ်ခြေ | အိမ်ထောင်စု | ရပ်ကွက် | ကျေးရွာအုပ်စု | ကျေးရွာ |
|-----|-------------|---------|-------------|---------|---------------|---------|
| ၁   | မြို့နေ     | ၃၀၁၁    | ၃၁၁၉        | ၇       | -             | -       |
| ၂   | ကျေးလက်နေ   | ၃၀၈၂၉   | ၂၅၆၅၀       | -       | ၇၈            | ၃၃၉     |
|     | စုစုပေါင်း  | ၃၃၈၄၀   | ၂၈၇၆၉       | ၇       | ၇၈            | ၃၃၉     |

(ခ) လူဦးရေ

| စဉ် | အကြောင်းအရာ | အသက်(၁၈) နှစ်အထက် |       |        | အသက်(၁၈) နှစ်အောက် |       |        | စုစုပေါင်း |        |        |
|-----|-------------|-------------------|-------|--------|--------------------|-------|--------|------------|--------|--------|
|     |             | ကျား              | မ     | ပေါင်း | ကျား               | မ     | ပေါင်း | ကျား       | မ      | ပေါင်း |
| ၁   | မြို့နေ     | ၅၁၀၃              | ၅၅၉၁  | ၁၀၆၉၄  | ၃၇၁၃               | ၃၆၈၆  | ၇၃၉၉   | ၈၁၁၆       | ၉၂၇၇   | ၁၈၀၉၃  |
| ၂   | ကျေးလက်နေ   | ၄၇၄၄၃             | ၅၀၄၃၇ | ၉၇၈၈၀  | ၄၅၈၀၄              | ၄၄၃၇၆ | ၉၀၁၈၀  | ၉၃၂၄၇      | ၉၄၈၁၃  | ၁၈၈၀၆၀ |
|     | စုစုပေါင်း  | ၅၂၅၄၆             | ၅၆၀၂၈ | ၁၀၈၅၇၄ | ၄၉၅၁၇              | ၄၈၀၆၂ | ၉၇၅၇၉  | ၁၀၂၀၆၃     | ၁၀၄၀၉၀ | ၂၀၆၁၅၃ |

လူဦးရေတိုးနှုန်းနှင့်ကျားမအချိုး

၁၆။ ဘူးသီးတောင်မြို့နယ်၏ ၂၀၁၉ခုနှစ်၊ စက်တင်ဘာလကုန်ထိ လူဦးရေတိုးနှုန်းနှင့်ကျားမအချိုးမှာအောက်ပါအတိုင်းဖြစ်ပါသည်-

(က) လူဦးရေတိုးနှုန်းနှင့်ကျားမအချိုး

| စဉ် | မြို့နယ်/<br>မြို့          | ယခင်<br>နှစ်<br>လူဦးရေ | ယခုနှစ်<br>လူဦးရေ | တိုးလာ<br>ဦးရေ | တိုး<br>နှုန်း | ကျား/မ အချိုး |        |                  |
|-----|-----------------------------|------------------------|-------------------|----------------|----------------|---------------|--------|------------------|
|     |                             |                        |                   |                |                | ကျား          | မ      | ကျား/<br>မအချိုး |
| ၁   | ဘူးသီး<br>တောင်<br>မြို့နယ် | ၃၀၈၃၈၅                 | ၂၀၆၁၅၃            | ၁၀၂၂၃၂         | -၄၉.၅          | ၁၀၂၀၆၃        | ၁၀၄၀၉၀ | ၁:၁.၀၁           |

(ခ) မွေးဖွား၊သေဆုံးနှုန်း၊ပြောင်းဝင်၊ပြောင်းထွက်  
လူဦးရေ

| စဉ် | မြို့နယ်/<br>မြို့          | မူလ<br>လူဦးရေ | မွေးဖွား<br>ဦးရေ | သေဆုံး<br>ဦးရေ | ပြောင်းဝင်<br>ဦးရေ | ပြောင်း<br>ထွက်ဦးရေ | လက်ရှိ<br>လူဦးရေ |
|-----|-----------------------------|---------------|------------------|----------------|--------------------|---------------------|------------------|
| ၁   | ဘူးသီး<br>တောင်<br>မြို့နယ် | ၃၀၈၃၈၅        | ၅၀၉              | ၂၈၉            | ၁၆                 | ၁၀၂၄၆၈              | ၂၀၆၁၅၃           |

ကိုးကွယ်သည့်ဘာသာ

၁၇။ ဘူးသီးတောင်မြို့နယ်တွင်နေထိုင်ကြသူများ၏ ကိုးကွယ်သည့် ဘာသာအလိုက်လူဦးရေမှာအောက်ပါအတိုင်းဖြစ်ပါသည်-

| စဉ် | မြို့နယ်/<br>မြို့          | ဗုဒ္ဓ<br>ဘာ<br>သာ | ခရစ်<br>ယာန် | ဟိန္ဒူ<br>ဘာသာ | အစ္စ<br>လာမ်<br>ဘာသာ | နတ် | အ<br>ခြား | ပေါင်း |
|-----|-----------------------------|-------------------|--------------|----------------|----------------------|-----|-----------|--------|
| ၁   | ဘူးသီး<br>တောင်<br>မြို့နယ် | ၄၅၂၁၃             | -            | ၁၅၅၇           | ၁၅၉၃၈၃               | -   | -         | ၂၀၆၁၅၃ |

**နိုင်ငံခြားသားများနေထိုင်မှု**

၁၈။ ဘူးသီးတောင်မြို့နယ်အတွင်း နိုင်ငံခြားသားများနေထိုင်သူ ဦးရေမှာအောက်ပါအတိုင်းဖြစ်ပါသည်-

| ၁             | မြို့နယ်/<br>မြို့ | နိုင်ငံခြားသား<br>လူမျိုး | နေထိုင်ဦးရေ | မြို့နယ်လူဦးရေ | မြို့နယ်လူဦးရေ<br>၏ရာခိုင်နှုန်း |
|---------------|--------------------|---------------------------|-------------|----------------|----------------------------------|
| ၁             | ဘူးသီး<br>တောင်    | အိန္ဒိယ                   | ၁၅၅၇        | ၂၀၆၁၅၃         | ၀.၇၆                             |
| ၂             | ။                  | ဘင်္ဂလားဒေ့ရှ်            | ၁၅၉၃၈၃      | ၂၀၆၁၅၃         | ၇၇.၃၁                            |
| မြို့နယ်ချုပ် |                    |                           | ၁၆၀၉၄၀      | ၂၀၆၁၅၃         | ၇၈.၀၇                            |

**အခန်း(၅)**

**အုပ်ချုပ်ရေးဆိုင်ရာအချက်အလက်များ**

**အုပ်ချုပ်ရေးနယ်မြေဖွဲ့စည်းမှု**

၁၉။ ဘူးသီးတောင်မြို့နယ်၏ အုပ်ချုပ်ရေးနယ်မြေဖွဲ့စည်းမှုမှာ အောက်ပါ အတိုင်းဖြစ်ပါသည်-

| စဉ် | မြို့နယ် | မြို့ | ရပ်ကွက် | ကျေးရွာအုပ်စု | ကျေးရွာ |
|-----|----------|-------|---------|---------------|---------|
| ၁   | ၁        | -     | ၇       | ၇၈            | ၃၃၉     |

**ရွေးကောက်ပွဲဆိုင်ရာကိစ္စရပ်များ**

၂၀။ ဘူးသီးတောင်မြို့နယ်၏ ရွေးကောက်ပွဲဆိုင်ရာကိစ္စရပ်များအား အောက်ပါအတိုင်းဖော်ပြအပ်ပါသည်-

**(က) မြို့နယ်ရွေးကောက်ပွဲကော်မရှင်အဖွဲ့ခွဲအဖွဲ့ဝင်စာရင်း**

| စဉ် | အမည်               | အလုပ်အကိုင်                      | တာဝန်         |
|-----|--------------------|----------------------------------|---------------|
| ၁   | ဦးမောင်စံသာ        | မြေစာရင်းဦးစီးမှူး(ငြိမ်း)       | ဥက္ကဋ္ဌ       |
| ၂   | ဦးဦးထွန်းလှ        | မြန်မာ့လယ်/ရေးဘဏ်(ငြိမ်း)        | အဖွဲ့ဝင်      |
| ၃   | ဦးစံမြင့်(ခ)ဦးညီညီ | ကုန်သည်                          | အဖွဲ့ဝင်      |
| ၄   | ဦးထွန်းဝေ          | ကုန်သည်                          | အဖွဲ့ဝင်      |
| ၅   | ဒေါ်မြရီ           | အထက်တန်းကျောင်းအုပ်(ငြိမ်း)      | အဖွဲ့ဝင်      |
| ၆   | ဦးမောင်စောရွှေ     | ဒုအရာခံဗိုလ်/ရုံးချုပ်(ငြိမ်း)   | အဖွဲ့ဝင်      |
| ၇   | ဦးလှရွှေ           | ဒုမြို့နယ်အုပ်ချုပ်ရေးမှူး       | အဖွဲ့ဝင်      |
| ၈   | ဒေါ်ဖြူဖြူဝင်း     | မြို့နယ်ဦးစီးမှူး(ပြန်/ဆက်)      | အဖွဲ့ဝင်      |
| ၉   | ဦးမောင်မောင်ညီ     | မြို့နယ်ဦးစီးမှူး(စိုက်ပျိုးရေး) | အဖွဲ့ဝင်      |
| ၁၀  | ဦးမျိုးတင့်ထွန်း   | မြို့နယ်ဦးစီးမှူး(လဝက)           | အဖွဲ့ဝင်      |
| ၁၁  | ဦးသန်းဖေ           | မြို့နယ်ပညာရေးမှူး               | အဖွဲ့ဝင်      |
| ၁၂  | Drစောမင်းသိန်း     | မြို့နယ်ကျန်းမာရေးဦးစီးဌာနမှူး   | အဖွဲ့ဝင်      |
| ၁၃  | ဦးမင်းသီဟထွန်း     | မြို့နယ်ဥပဒေအရာရှိ               | အဖွဲ့ဝင်      |
| ၁၄  | ဦးသန်းရွှေ         | မြို့နယ်ဦးစီးအရာရှိ(စာရင်းရုံး)  | အဖွဲ့ဝင်      |
| ၁၅  | ဦးမောင်အေးသိန်း    | အမှုဆောင်အရာရှိ(စည်ပင်)          | အဖွဲ့ဝင်      |
| ၁၆  | ဦးသန်းအေး          | မြို့နယ်ရွေးကောက်ပွဲအရာရှိ       | အတွင်းရေးမှူး |

(ခ) မဲပေးပိုင်ခွင့်ရှိသူဦးရေ

ဘူးသီးတောင်မြို့နယ်၏ ၂၀၁၉ခုနှစ်၊ စက်တင်ဘာလထိ မဲပေးပိုင်ခွင့် ရှိသူဦးရေမှာ အောက်ပါအတိုင်းဖြစ်ပါသည်-

| စဉ် | မြို့နယ်/မြို့ | မြို့နယ်/<br>မြို့လူဦးရေ | ကျား  | မ     | ပေါင်း |
|-----|----------------|--------------------------|-------|-------|--------|
| ၁   | ဘူးသီးတောင်    | ၂၀၆၁၅၃                   | ၅၂၅၄၆ | ၅၆၀၂၈ | ၁၀၈၅၇၄ |

(ဂ) နိုင်ငံရေးပါတီများ

| စဉ် | ပါတီ                               | ဥက္ကဋ္ဌ           | အတွင်းရေးမှူး     | အမှုဆောင်ဦးရေ | ပါတီဝင်အင်အား |
|-----|------------------------------------|-------------------|-------------------|---------------|---------------|
| ၁   | ပြည်ခိုင်ဖြိုးပါတီ                 | ဦးနေမင်းထွန်း     | ဦးဇော်ဇော်နိုင်   | ၁၅            | ၁၀၉၆၃         |
| ၂   | ရခိုင်အမျိုးသားပါတီ                | ဦးထွန်းအောင်သိန်း | လစ်လပ်            | ၁၉            | ၁၉၇၅          |
| ၃   | တစညပါတီ                            | ဦးမောင်ညွန့်      | ဦးမောင်ထူးကျော်   | ၉             | ၅၀၀           |
| ၄   | ဒိုင်းနက်လူမျိုးများတိုးတက်ရေးပါတီ | ဦးအောင်ကျော်ဇော   | ဦးထွန်းအောင်မောင် | ၂၂            | ၇၀၀           |
| ၅   | မြို့တိုင်းရင်းသားဖွံ့ဖြိုးရေးပါတီ | ဦးမောင်လှစံ       | ဦးဝေသာဇံ          | ၁၅            | ၅၅၆           |
| ၆   | ခမိအမျိုးသားတိုးတက်ရေးပါတီ         | ဦးထွန်းလှအောင်    | ဦးမောင်စံလှ       | ၃၇            | ၃၀၀           |
| ၇   | အမျိုးသားဒီမိုကရေစီအဖွဲ့ချုပ်      | ဦးရဲသိန်း         | ဦးကျော်ဇံဦး       | ၁၅            | ၁၅၇           |
| ၈   | မြို့တိုင်းရင်းသားပါတီ(ဗဟို)       | ဦးအေးထွန်း        | ဦးမင်းအောင်       | ၁၆            | ၃၀၈           |



(ဃ) ရွေးချယ်ခံရသောလွှတ်တော်ကိုယ်စားလှယ်များ

| စဉ် | လွှတ်တော်ကိုယ်စားလှယ်<br>အမည် | ပါတီ/တသီးပုဂ္ဂလ<br>အမည် | လွှတ်တော်အမည်      |
|-----|-------------------------------|-------------------------|--------------------|
| ၁   | ဦးမောင်ကျော်ဇံ                | ရခိုင်အမျိုးသားပါတီ     | အမျိုးသားလွှတ်တော် |
| ၂   | ဦးအောင်သောင်းရွှေ             | ရခိုင်အမျိုးသားပါတီ     | ပြည်သူ့လွှတ်တော်   |
| ၃   | ဦးဇော်ဇော်မြင့်               | ပြည်ခိုင်ဖြိုးပါတီ      | ပြည်နယ်လွှတ်တော်   |
| ၄   | ဦးထွန်းအောင်သိန်း             | ရခိုင်အမျိုးသားပါတီ     | ။                  |

**အခန်း(၆)**

**စီးပွားရေးဆိုင်ရာအချက်အလက်**

**စီးပွားရေးဆိုင်ရာခြုံငုံသုံးသပ်ချက်**

၂၁။ ဘူးသီးတောင်မြို့နယ်သည် ရခိုင်ပြည်နယ်အတွင်း တည်ရှိပြီး စီးပွားရေးအရအချက်အခြာကျသောမြို့နယ်တစ်ခုဖြစ်ပါသည်။ မြို့နယ်အတွင်းရှိ ဒေသခံပြည်သူလူထုသည်စိုက်ပျိုးရေးလုပ်ငန်းကို အဓိကလုပ်ကိုင်ဆောင်ရွက်ကြပါသည်။ဘူးသီးတောင်မြို့နယ်သည်ကုန်းလမ်း၊ ရေလမ်းကြောင်းလမ်းများ ဆုံရာလမ်းမပေါ်တွင် တည်ရှိ၍ လမ်းပန်းဆက်သွယ်ရေးကောင်မွန်းသော မြို့နယ်ဖြစ်ပါသည်။ မြို့နယ်၏ အဓိကထွက်ကုန်မှာဆန်စပါးဖြစ်ပါသည်။

**မြေအသုံးချမှု**

၂၂။ ဘူးသီးတောင်မြို့နယ်၏ မြေအမျိုးအစားအလိုက် အသုံးချထားသည့်ဧကအားအောက်ပါအတိုင်းဖော်ပြအပ်ပါသည်-

| စဉ် | မြေအမျိုးအစား                       | ဧရိယာ(ဧက)     |
|-----|-------------------------------------|---------------|
| ၁   | အသားတင်စိုက်ပျိုးမြေဧရိယာပေါင်း     | ၆၃၇၀၅         |
|     | (က) လယ်မြေဧရိယာ                     | ၅၁၅၁၀         |
|     | (ခ) ယာမြေ                           | ၉၁၀၈          |
|     | (ဂ) ကိုင်း/ကျွန်းမြေ                | -             |
|     | (ဃ) ဥယျာဉ်မြေ                       | ၂၂၈၀          |
|     | (င) တောင်ယာမြေ                      | ၅၀၀           |
|     | (စ) ခနိမြေ                          | ၃၀၇           |
| ၂   | လှုပ်ထားမြေဧရိယာ                    | ၁၄၇၉၄         |
| ၃   | စားကျက်မြေ                          | ၈၁၂၂          |
| ၄   | စက်မှုလုပ်ငန်းသုံးမြေ               | -             |
| ၅   | မြို့မြေ                            | ၄၄၄           |
| ၆   | ရွာမြေ                              | ၃၃၈၃          |
| ၇   | အခြားမြေ                            | ၁၃၂၃၅၀        |
| ၈   | ကြိုးဝိုင်း/ကြိုးပြင်ကာကွယ်တောဧရိယာ | ၂၀၃၉၇၆        |
| ၉   | တောရိုင်း                           | ၈၆၀           |
| ၁၀  | မြေရိုင်း                           | ၄၅၆၂၆         |
| ၁၁  | စိုက်ပျိုးခြင်းမပြုနိုင်သောဧရိယာ    | ၂၅၉၃၁         |
|     | <b>စုစုပေါင်း</b>                   | <b>၄၉၉၁၉၁</b> |

**ဆည်မြောင်းတာဝန်များနှင့်ဆည်ရေသောက်ဧရိယာ**

၂၃။ ဘူးသီးတောင်မြို့နယ်ရှိ ဆည်မြောင်းတာဝန်များ နှင့် ဆည်ရေသောက်ဧရိယာမှာအောက်ပါအတိုင်းဖော်ပြအပ်ပါသည်-

(က) ကိုယ်အားကိုယ်ကိုးဆည်များ

| စဉ်           | ဆည်အမည်       | ဆည်အမျိုးအစား | ရေဝင်ဆံ့မှု (ဧကပေ) | အကျိုးပြုဧက |
|---------------|---------------|---------------|--------------------|-------------|
| ၁             | မော်နီကုလ်    | မြေသားတံ      | ၃၀၀                | ၁၅          |
| ၂             | နန်းရာကုန်း   | ။             | ၆၂၅                | ၄၀          |
| ၃             | ပုဇွန်ချောင်း | ။             | ၁၆၅                | ၁၀          |
| ၄             | ငကျဉ်တောက်    | ။             | ၇၉၀                | ၅၇          |
| ၅             | ရွက်ညိုတောင်  | ။             | ၁၀၂၀               | ၁၂၀         |
| ၆             | ထိပ်ထူးပေါက်  | မြေသားတံ      | ၅၂၅                | ၃၀          |
| မြို့နယ်ချုပ် |               |               | ၃၄၂၅               | ၂၇၂         |

(ခ) မြစ်ရေတင်စီမံကိန်းများ

| စဉ် | စီမံကိန်းအမည် | တည်နေရာ | အကျိုးပြုဧက | မှတ်ချက် |
|-----|---------------|---------|-------------|----------|
| ၁   | ဘူးသီးတောင်   | -       | -           |          |

(ဂ) တာဝန်များ/ ရေထိန်းတံခါးများ

| စဉ် | တာဝန်/ရေထိန်းတံခါး |            |            | ကာကွယ်သည့် မြစ်ချောင်း | အကျိုးပြုဧက |
|-----|--------------------|------------|------------|------------------------|-------------|
|     | အမည်               | အမျိုးအစား | အရှည် (ပေ) |                        |             |
| ၁   | -                  | -          | -          | -                      | -           |

**စိုက်ပျိုးရေးလုပ်ငန်း**

၂၄။ ဘူးသီးတောင်မြို့နယ်၏ စိုက်ပျိုးရေးလုပ်ငန်းဆောင်ရွက်နိုင်မှု အခြေအနေမှာအောက်ပါအတိုင်းဖြစ်ပါသည်-

**(က) အဓိကသီးနှံ (၁၀)မျိုးစိုက်ပျိုးထုတ်လုပ်မှု**

| စဉ် | သီးနှံ အမည်       | ၂၀၁၈-၂၀၁၉ လျာထား (ဧက) |       | ၂၀၁၈-၂၀၁၉ ခုနှစ် |       |        |              |
|-----|-------------------|-----------------------|-------|------------------|-------|--------|--------------|
|     |                   |                       |       | စိုက်            | ရိတ်  | နှုန်း | အထွက် (တင်း) |
| ၁   | စပါး ပေါင်း       | မိုး                  | ၇၀၂၃၆ | ၅၉၅၁၇            | ၅၉၅၁၇ | ၆၂.၂၇  | ၃၇၀၆၅၈၂      |
|     |                   | နှေ                   | ၂၂၀   | ၁၅၅              | ၁၅၅   | ၈၅.၄၈  | ၁၃၂၄၉        |
| ၂   | မြေပဲ             | မိုး                  | -     | -                | -     | -      | -            |
|     |                   | ဆောင်း                | ၂၃၃   | ၁၅၉              | ၁၅၉   | ၅၁.၁၅  | ၈၁၃၃         |
| ၃   | နှမ်း             | မိုး                  | ၃၂    | ၃၉               | ၃၉    | ၇.၀၀   | ၂၇၃          |
|     |                   | ဆောင်း                | ၃၃    | ၂၉               | ၂၉    | ၈.၀၇   | ၂၃၄          |
| ၄   | နေကြာ             |                       | ၄၃    | ၁၅               | ၁၅    | ၂၀.၂၀  | ၃၀၃          |
| ၅   | မတ်ပဲ             |                       | ၄၂၁   | ၄၂၅              | ၄၂၅   | ၁၀.၈၅  | ၄၆၁၁         |
| ၆   | ပဲတီ စိမ်း        | မိုး                  | -     | -                | -     | -      | -            |
|     |                   | ဆောင်း                | ၄၀    | ၁၇               | ၁၇    | ၉.၁၈   | ၁၅၆          |
| ၇   | ပဲစဉ်း ငုံ        |                       | ၂၁၆   | ၁၁၆              | ၁၁၆   | ၁၀.၁၀  | ၁၁၆၀         |
| ၈   | ဝါ                |                       | -     | -                | -     | -      | -            |
| ၉   | ကြံ               |                       | -     | -                | -     | -      | -            |
| ၁၀  | အစေ့ ထုတ် ပြောင်း |                       | ၁၅    | ၆                | ၆     | ၅၂.၃၃  | ၃၁၄          |

(ခ) နှစ်ရှည်သီးနှံစိုက်ပျိုးမှုအခြေအနေ

| စဉ် | သီးနှံအမည်  | စိုက်<br>(ဧက) | ရိတ်<br>(ဧက) | အထွက်နှုန်း<br>(ပိဿာ) | အထွက်ပေါင်း<br>(ပိဿာ) |
|-----|-------------|---------------|--------------|-----------------------|-----------------------|
| ၁   | ရာဘာ        | ၂၄၈၄          | ၂၀           | ၆၅၀.၀၀                | ၁၃၀၀၀                 |
| ၂   | သစ်ဆိမ့်    | ၈             | -            | -                     | -                     |
| ၃   | ကွမ်းသီး    | ၁၅၄           | -            | -                     | -                     |
| ၄   | အုန်း       | -             | -            | -                     | -                     |
| ၅   | ကြက်ဆူ      | ၂၁            | -            | -                     | -                     |
| ၆   | မန်ကျည်းသီး | -             | -            | -                     | -                     |
|     | ပေါင်း      | ၂၆၆၇          | ၂၀           | ၆၅၀.၀၀                | ၁၃၀၀၀                 |

(ဂ) အခြားဈေးကွက်ဝင်သီးနှံများစိုက်ပျိုးထုတ်လုပ်မှု

| စဉ် | သီးနှံအမည်          | စိုက်<br>(ဧက) | ရိတ်<br>(ဧက) | အထွက်နှုန်း | အထွက်ပေါင်း |
|-----|---------------------|---------------|--------------|-------------|-------------|
| ၁   | ကြက်သွန်နီ          | ၄၂            | ၄၂           | ၃၀          | ၁၂၆၀        |
| ၂   | ကြက်သွန်ဖြူ         | ၂၆            | ၂၆           | ၂၅          | ၆၅၀         |
| ၃   | ငရုတ်               | ၂၈၆           | ၂၈၆          | ၂၀          | ၅၇၂၀        |
| ၄   | အာလူး               | ၁၃၅၂          | ၁၃၅၂         | ၂၀          | ၂၇၀၄၀       |
| ၅   | ကန်းစွန်းဥ          | ၇၈            | ၇၈           | ၂၀          | ၁၅၆၀        |
| ၆   | မြန်မာ့ဆေး          | ၂၅            | ၂၅           | ၁၀          | ၂၅၀         |
| ၇   | ဟင်းသီးဟင်း<br>ရွက် | ၁၀၂၃          | ၁၀၂၃         | -           | -           |
|     | မြို့နယ်ချုပ်       | ၂၈၄၂          | ၂၈၄၂         | ၁၂၅         | ၃၆၂၅၅       |

(ဃ) လယ်ယာသုံးစက်ကိရိယာသုံးစွဲမှုအခြေအနေ

| စဉ် | အစိုးရ             |                             |                           |                      |                      |                     |                   | ပုဂ္ဂလိက           |                             |                           |                      |                      |                     |                   |
|-----|--------------------|-----------------------------|---------------------------|----------------------|----------------------|---------------------|-------------------|--------------------|-----------------------------|---------------------------|----------------------|----------------------|---------------------|-------------------|
|     | လယ်<br>ထွန်<br>စက် | လက်<br>တွန်း<br>ထွန်<br>စက် | မျိုး<br>စေ့<br>ချ<br>စက် | Combine<br>Harvester | ရိတ်<br>သိမ်း<br>စက် | ချွေ<br>လှေ့<br>စက် | ရေ<br>စုပ်<br>စက် | လယ်<br>ထွန်<br>စက် | လက်<br>တွန်း<br>ထွန်<br>စက် | မျိုး<br>စေ့<br>ချ<br>စက် | Combine<br>Harvester | ရိတ်<br>သိမ်း<br>စက် | ချွေ<br>လှေ့<br>စက် | ရေ<br>စုပ်<br>စက် |
| ၁   | ၁                  | -                           | -                         | -                    | -                    | -                   | -                 | -                  | ၁၈၅                         | -                         | -                    | -                    | -                   | ၃၄                |

(င) လယ်ယာသုံးထယ်၊ထွန်နှင့်ကျွဲ/နွားကောင်ရေ

| စဉ် | ထယ်အရေအတွက် | ထွန်အရေအတွက် | ကျွဲကောင်ရေ | နွားကောင်ရေ |
|-----|-------------|--------------|-------------|-------------|
| ၁   | ၃၅၂         | ၃၅၂          | ၄၂၃၄        | ၅၂၃၄၀       |

(စ) ဒေသတွင်း ဆန်ဖူလုံမှုရာခိုင်နှုန်း

| စဉ် | အကြောင်းအရာ              | ရေတွက်<br>ပုံ | ၂၀၁၇-၁၈<br>အမှန် | ၂၀၁၈-၁၉<br>အမှန် | မှတ်<br>ချက် |
|-----|--------------------------|---------------|------------------|------------------|--------------|
| ၁   | လူဦးရေ                   | ဦး            | ၃၀၈၃၆၈           | ၂၀၆၁၅၃           |              |
| ၂   | လူတစ်ဦးတစ်နှစ်စားသုံးမှု |               | ၄၅၆၅၀၇၃          | ၁၄.၇၄            |              |
|     | -ကျေးလက်နေ               | တင်း          | ၂၈၈၂၁၉           | ၁၈၈၀၆၀           |              |
|     | -မြို့နေ                 | တင်း          | ၂၀၁၄၉            | ၁၈၀၉၃            |              |
| ၃   | ဝမ်းစာလိုအပ်ချက်         | တင်း          | ၄၅၆၅၀၇၃          | ၃၀၃၈၀၁၆          |              |
| ၄   | စပါးစိုက်ဧကပေါင်း        | ဧက            | ၅၉၇၃၇            | ၅၉၆၇၂            |              |
|     | -အထွက်နှုန်း             | တင်း          | ၆၁.၃၃            | ၆၂.၃၄            |              |
|     | -အထွက်တင်း               | တင်း          | ၃၇၁၃၁၉၆          | ၃၇၂၀၁၀၆          |              |
| ၅   | လာမည့်နှစ်စပါးစိုက်ဧက    | ဧက            | ၇၀၃၉၃            | ၇၀၁၂၁            |              |
| ၆   | ချန်လှပ်ရမည့်တင်း        | တင်း          | ၁၄၀၇၈၆           | ၁၁၉၃၄၄           |              |
| ၇   | အသုံးပြုတင်း             | တင်း          | ၄၇၀၅၈၅၉          | ၂၉၈၃၆၀           |              |
| ၈   | ပိုလျှံမှု               | တင်း          | (-)၈၄၁၈၇၇        | +၃၈၃၇၃၀          |              |
| ၉   | ဝမ်းစာကျန်ရှိမှု         | တင်း          | -                | -                |              |
| ၁၀  | ဖူလုံမှု                 |               | ၈၁.၅၆%           | ၁၁၁.၅၀%          |              |

(ဆ) ဒေသတွင်းဆီဖူလုံမှုရာခိုင်နှုန်း

| စဉ် | အကြောင်းအရာ              | ရေတွက်<br>ပုံ | ၂၀၁၇-၁၈<br>အမှန် | ၂၀၁၈-၁၉<br>အမှန် | မှတ်<br>ချက် |
|-----|--------------------------|---------------|------------------|------------------|--------------|
| ၁   | လူဦးရေ                   | ဦး            | ၃၀၈၃၆၈           | ၂၀၆၁၅၃           |              |
| ၂   | လူတစ်ဦးတစ်နှစ်စားသုံးမှု | ပိဿာ          | ၆                | ၆                |              |
|     | ဝမ်းစာလိုအပ်ချက်         | တန်           | ၁၈၅၀၂၀၈          | ၂၀၂၁.၁၁          |              |
|     | ဆီထွက်ရှိမှု             | ပိဿာ          | ၄၃၃၉၂            | ၂၀၂၃၅            |              |
| ၃   | အလေအလွင့်အခြား           | ပိဿာ          | ၁၉၃၀၀            | ၉၂၂              |              |
| ၄   | ချန်လှပ်ရမည့်တင်း        | ဧက            | ၄၁၉၉             | ၉၈၆              |              |
|     | အသုံးပြုမှု              | မက်/တန်       | ၂၁၉၆             | ၃.၁၂             |              |
|     | လိုအပ်မှု                | မက်/တန်       | (-)၄၃၃၉၇         | -၁၉၈၈.၀၄         |              |
| ၅   | ဖူလုံမှု                 |               | ၂.၃၅%            | ၁.၆၄%            |              |

**မွေးမြူရေးလုပ်ငန်းများ**

၂၅။ ဘူးသီးတောင်မြို့နယ်၏ မွေးမြူရေးလုပ်ငန်းဆောင်ရွက်နိုင်မှု အခြေအနေမှာအောက်ပါအတိုင်းဖြစ်ပါသည်-

(က) မွေးမြူရေးဇုန်များ

| စဉ် | ဇုန်အမည် | ကျွဲ | နွား | ဝက် | သိုး/ဆိတ် | ကြက် | ဘဲ | ငှက် |
|-----|----------|------|------|-----|-----------|------|----|------|
| ၁   | -        | -    | -    | -   | -         | -    | -  | -    |

(ခ) မြို့နယ်မွေးမြူရေး(ကောင်ရေ)

| စဉ် | မြို့နယ်/မြို့      | ခုနှစ်            | ကျွဲ  | နွား  | ဝက်   | သိုး/ဆိတ် | ကြက်   | ဘဲ    | ငှက် |
|-----|---------------------|-------------------|-------|-------|-------|-----------|--------|-------|------|
| ၁   | ဘူးသီးတောင်မြို့နယ် | ၂၀၁၉၊ စက်တင်ဘာလထိ | ၂၃၀၇၅ | ၉၁၂၃၃ | ၂၂၃၇၉ | ၄၄၉၄၄     | ၄၆၉၉၄၉ | ၄၂၈၅၂ | -    |

(ဂ) မြို့နယ်အသားထုတ်လုပ်မှု(ပိဿာ)

| စဉ် | မြို့နယ်/မြို့ | ခုနှစ်            | ကျွဲ   | နွား   | ဝက်    | သိုး/ဆိတ် | ကြက်    | ဘဲ     | ငှက် |
|-----|----------------|-------------------|--------|--------|--------|-----------|---------|--------|------|
| ၁   | ဘူးသီးတောင်    | ၂၀၁၉၊ စက်တင်ဘာလထိ | ၆၇၀၈၁၅ | ၉၄၅၅၇၉ | ၇၂၅၇၈၇ | ၃၅၂၂၄၉    | ၁၉၉၉၈၅၁ | ၂၀၃၄၀၇ | -    |



(ဃ) ကြက်/ဘဲ/ငုံးဥထုတ်လုပ်မှု(လုံး)

| စဉ် | မြို့နယ်    | ခုနှစ်                     | ကြက်ဥ    | ဘဲဥ     | ငုံးဥ |
|-----|-------------|----------------------------|----------|---------|-------|
| ၁   | ဘူးသီးတောင် | ၂၀၁၉ခုနှစ်၊<br>စက်တင်ဘာလထိ | ၃၀၄၅၉၂၉၁ | ၁၀၂၇၃၅၅ | -     |

(င) နို့ထွက်ပစ္စည်းထုတ်လုပ်မှု

| စဉ် | မြို့နယ်/မြို့ | ခုနှစ်                     | နို့စားနွား<br>(ကောင်ရေ) | နို့ထွက်<br>ပိဿာ |
|-----|----------------|----------------------------|--------------------------|------------------|
| ၁   | ဘူးသီးတောင်    | ၂၀၁၉ခုနှစ်၊<br>စက်တင်ဘာလထိ | ၂၈                       | ၅၆၀၁၇၅၁          |

(စ) မြို့နယ်ငါးပုစွန်မွေးမြူမှုအခြေအနေ

| စဉ် | ခုနှစ် | ငါး              |        |                       | ပုစွန်           |        |                       |
|-----|--------|------------------|--------|-----------------------|------------------|--------|-----------------------|
|     |        | အရအတွက်<br>(ကန်) | ကေ     | ထုတ်လုပ်မှု<br>(ပိဿာ) | အရအတွက်<br>(ကန်) | ကေ     | ထုတ်လုပ်မှု<br>(ပိဿာ) |
| ၁   | ၂၀၁၉   | ၆၂               | ၁၈၀.၉၂ | ၄၀၀၀                  | ၄၂               | ၁၃၉.၂၁ | ၂၀၀၀                  |

(ဆ) ရေချိုရေငန်ငါးဖမ်းလုပ်ငန်းမှအသားထုတ်မှု(တန်)

| စဉ် | ခုနှစ် | ငါး                  |                          |                          | ပုစွန်               |                          |                          |
|-----|--------|----------------------|--------------------------|--------------------------|----------------------|--------------------------|--------------------------|
|     |        | လေလံ<br>အရေ<br>အတွက် | လုပ်ငန်း<br>အရေ<br>အတွက် | ထုတ်<br>လုပ်<br>မှု(တန်) | လေလံ<br>အရေ<br>အတွက် | လုပ်ငန်း<br>အရေ<br>အတွက် | ထုတ်<br>လုပ်မှု<br>(တန်) |
| ၁   | ၂၀၁၉   | -                    | ၄၇၈၀                     | ၇.၈                      | -                    | ၂၃၅၄                     | ၃.၈                      |

**စက်မှုလက်မှုလုပ်ငန်း**

၂၆။ ဘူးသီးတောင်မြို့နယ်၏ စက်မှုလက်မှုလုပ်ငန်းဆောင်ရွက်နိုင်မှုအခြေအနေမှာ အောက်ပါအတိုင်းဖြစ်ပါသည်-

(က) စက်မှုဇုန်များ

| စဉ် | စက်မှုဇုန်<br>အမည် | စက်ရုံအမည် | ထုတ်လုပ်သည့်<br>ပစ္စည်းများ |
|-----|--------------------|------------|-----------------------------|
| ၁   | -                  | -          | -                           |

(ခ) စက်ရုံများ

| စဉ် | မြို့နယ်/<br>မြို့ | စက်ရုံ<br>အမည် | အမျိုး<br>အစား | နိုင်ငံပိုင် | ပုဂ္ဂလိက<br>ပိုင် | လုပ်သား<br>အင်အား |
|-----|--------------------|----------------|----------------|--------------|-------------------|-------------------|
| ၁   | ဘူးသီး<br>တောင်    | -              | -              | -            | -                 | -                 |

(ဂ) အလုပ်ရုံများ

| စဉ် | မြို့နယ်/<br>မြို့ | အလုပ်ရုံ<br>အမည်    | အမျိုး<br>အစား  | နိုင်ငံ<br>ပိုင် | ပုဂ္ဂလိက<br>ပိုင် | လုပ်သား<br>အင်အား |
|-----|--------------------|---------------------|-----------------|------------------|-------------------|-------------------|
| ၁   | ဘူးသီး<br>တောင်    | ပုဂ္ဂလိကပိုင်       | ဟာလာဆန်စက်      | -                | ၁၄၅               | ၂၉၀               |
| ၂   |                    | မောင်မောင်သောင်း    | မုန့်ကြိတ်စက်   |                  | ၂                 | ၄                 |
| ၃   |                    | မောင်ဘကျော်သောင်း   | ကားဝပ်ရှေ့      |                  | ၂                 | ၅                 |
| ၄   |                    | ဂါးမင်း၊ Happy Life | ရေခဲစက်         |                  | ၂                 | ၁၀                |
| ၅   |                    | ထူးကောင်း           | မုန့်လုပ်စက်ရုံ |                  | ၁                 | ၁၅                |
|     |                    | ပေါင်း              |                 |                  | ၁၅၂               | ၃၂၄               |

(ဃ) အိမ်တွင်းစက်မှုလက်မှုလုပ်ငန်းများ

| စဉ် | မြို့နယ်/<br>မြို့ | စက်မှုလက်မှုလုပ်ငန်း<br>အမျိုးအစား | အရေ<br>အတွက် | လုပ်သား<br>အင်အား |
|-----|--------------------|------------------------------------|--------------|-------------------|
| ၁   | ဘူးသီး<br>တောင်    | စက်ချုပ်လုပ်ငန်း                   | ၃            | ၁၀                |
| ၂   |                    | မုန့်လုပ်ငန်း                      | ၁            | ၅                 |
| ၃   |                    | ပန်းထိမ်လုပ်ငန်း                   | ၁၃           | ၃၉                |
| ၄   |                    | ပန်းဘဲလုပ်ငန်း                     | ၄            | ၁၅                |
| ၅   |                    | စက်ပြင်လုပ်ငန်း                    | ၅            | ၂၅                |
|     |                    | ပေါင်း                             | ၂၆           | ၉၄                |

**သစ်တောလုပ်ငန်းဆောင်ရွက်မှုအခြေအနေ**

၂၇။ ဘူးသီးတောင်မြို့နယ်၏သစ်တောလုပ်ငန်းနှင့် ပတ်သက်သော အချက်အလက်များမှာအောက်ပါအတိုင်းဖြစ်ပါသည်-

**(က) သစ်တောများ**

| စဉ် |             | ဧရိယာ<br>(ဧက) | ပေါက်ရောက်သည့်<br>အပင် အမျိုးအစားပေါင်း |
|-----|-------------|---------------|---|
| ၁   | ကြိုးဝိုင်း | ၁၀၈၆၂.၈၅      | ကျွန်း၊ ကညင်၊ သစ်မာ၊<br>အခြားအပင်များ   |
| ၂   | ကြိုးပြင်   | ၁၉၃၁၁၃.၁၅     |   |
|     | ပေါင်း      | ၂၀၂၉၇၆.၀၀     |   |

**(ခ) စီးပွားဖြစ်သစ်တောစိုက်ခင်း**

| စဉ် | စိုက်ပျိုးသူ | နိုင်ငံ/<br>ပုဂ္ဂလိက<br>ပိုင် | စိုက်ဧက | တည်နေရာ                         | အပင်အမျိုးအစား | အရေအတွက် |
|-----|--------------|-------------------------------|---------|---------------------------------|----------------|----------|
| ၁   | အစိုးရ       | နိုင်ငံပိုင်                  | ၃၃၃၃    | မေယုကြိုး                       | အောရီးချား     | ၆၀၀၀၀    |
|     |              |                               |         | ဝိုင်းအကွက်                     | မယ်ဂျီးချား    | ၃၈၁၀၀    |
|     |              |                               |         | (၂၄)                            | ယူကလစ်         | ၄၈၃၀၀    |
|     |              |                               |         |                                 | ပေါင်း         | ၁၄၆၄၀၀   |
| ၂   | အစိုးရ       | နိုင်ငံပိုင်                  | ၃၇      | မေယုကြိုးဝိုင်း                 | ပျဉ်းကတိုး     | ၁၀၀၀     |
|     |              |                               | ၅       | ။                               | ကြက်ဆူ         | ၃၀၀၀     |
|     |              |                               | ၄၀၀     | စိုင်းတင်ကြိုးပြင်<br>ကာကွယ်တော | မယ်ဇေဗီ        | ၂၀၀၀     |

| စဉ် | စိုက်ပျိုးသူ  | နိုင်ငံ/ပုဂ္ဂလိကပိုင် | စိုက်ဧက | တည်နေရာ  | အပင်အမျိုးအစား  | အရေအတွက် |
|-----|---------------|-----------------------|---------|--|-----------------|----------|
|     |               |                       | ၁၈၃၅    | မေယုကြိုးဝိုင်း<br>စိုင်းတင်ကြိုးပြင်<br>ကာကွယ်တော<br>တောင်ဘဇာကြိုး<br>ပြင်တော<br>ညောင်ချောင်း<br>ကြိုးပြင်တော | အော်ရီး<br>ရှား | ၄၂၀      |
|     |               |                       | ၁၅၀     | တောင်ဘဇာကြိုး<br>ပြင်တော   | သစ်ဆိမ့်        | ၂၅၀      |
|     | မြို့နယ်ချုပ် |                       | ၅၇၅၅    |  |                 | ၂၉၆၇၇၀   |

(ဂ) သစ်ထုတ်လုပ်မှု

| စဉ် | အမျိုးအစား   | နိုင်ငံ | ပုဂ္ဂလိကပိုင် | ထုတ်လုပ်မှု (တန်) |
|-----|--------------|---------|---------------|-------------------|
| ၁   | ကျွန်း       | -       | -             | -                 |
| ၂   | ပျဉ်းကတိုး   | -       | -             | -                 |
| ၃   | ပိတောက်      | -       | -             | -                 |
| ၄   | ကညင်         | -       | -             | -                 |
| ၅   | အင်/အင်ကြင်း | -       | -             | -                 |
| ၆   | အခြား        | -       | -             | -                 |



### စွမ်းအင်နှင့်လျှပ်စစ်ကဏ္ဍ

၂၉။ ဘူးသီးတောင်မြို့နယ်၏ စွမ်းအင်/လျှပ်စစ်ကဏ္ဍနှင့်ပတ်သက်သောအချက်အလက်များမှာအောက်ပါအတိုင်းဖြစ်ပါသည်-

#### (က) ဓါတ်ဆီ/ဒီဇယ်အရောင်းဆိုင်

| စဉ် | မြို့နယ်    | ဆိုင်အမည်   | နိုင်ငံပိုင် | ပုဂ္ဂလိကပိုင် | တစ်နှစ်ရောင်းချမှုစည်ပေါင်း |         |
|-----|-------------|-------------|--------------|---------------|-----------------------------|---------|
|     |             |             |              |               | ဓါတ်ဆီ                      | ဒီဇယ်ဆီ |
| ၁   | ဘူးသီးတောင် | မေယုမင်္ဂလာ | -            | ၁             | ၃၇၀                         | ၃၂၀     |

#### (ခ) သဘာဝဓါတ်ငွေ့အရောင်းဆိုင်များ

| စဉ် | သဘာဝဓါတ်ငွေ့ဆိုင်အမည် | နိုင်ငံပိုင် | ပုဂ္ဂလိကပိုင် | တစ်နှစ်ထွက်ရှိမှုကုဗပေပေါင်း |
|-----|-----------------------|--------------|---------------|------------------------------|
|     | -                     | -            | -             | -                            |

### ပို့ဆောင်ရေးနှင့်လမ်းပန်းဆက်သွယ်ရေးလုပ်ငန်း

၃၀။ ဘူးသီးတောင်မြို့နယ်၏ ပို့ဆောင်ရေးနှင့်လမ်းပန်းဆက်သွယ်ရေးလုပ်ငန်းနှင့်ပတ်သက်သော အချက်အလက်များမှာ အောက်ပါအတိုင်းဖြစ်ပါသည်-

#### (က) လေကြောင်းလမ်း

| စဉ် | လေဆိပ်/ရဟတ်ယာဉ်ကွင်း | တည်နေရာ        | မှတ်ချက် |
|-----|----------------------|----------------|----------|
| ၁   | စကခ(၁၅)              | ဒပြုချောင်း    | -        |
| ၂   | ခလရ(၂၃၄)             | လက်ဝဲဒက်       | -        |
| ၃   | တောင်ဘဇာ             | ငါးရန့်ချောင်း | -        |

(ခ) ရေကြောင်းလမ်း

| စဉ် | ရေကြောင်းလမ်းအမည် | မြို့နယ်အတွင်း |  | အရှည် ရေမိုင်   | ဆိပ်ကမ်း အရေအတွက် |       |
|-----|-------------------|----------------|--|---|-------------------|-------|
|     |                   | မှ             | ထိ   |   | သင်္ဘောဆိပ်       | အခြား |
| ၁   | ဘူးသီးတောင်       | ဘူးသီးတောင်    | သရဖီတောင်ဘေ၊ ဖုံညိုလိပ်စေတီတောင်၊ ညောင်ချောင်းစစ်တွေ | (၉)မိုင် (၁၂)မိုင် (၈)မိုင် (၁၈)မိုင် (၁၆)မိုင် (၈၂)မိုင် | ၁                 | ၄     |
|     | မြို့နယ်ချုပ်     |                |  | ၁၄၅   | ၁                 | ၄     |

(ဂ) ရထားလမ်းနှင့်ဘူတာရုံများ

| စဉ် | ရထားလမ်းအမည် | မြို့နယ်အတွင်း |    | အရှည် မိုင် | ဘူတာ အရေအတွက် |      |
|-----|--------------|----------------|----|-------------|---------------|------|
|     |              | မှ             | ထိ |             | အကြီး         | အသေး |
| ၁   | -            | -              | -  | -           | -             | -    |

(ဃ) ကားဂိတ်များ

| စဉ် | မြို့နယ်/မြို့ | ကားဂိတ် အမည်     | ပြေးဆွဲသည့် ခရီးစဉ် | ပြေးဆွဲသည့် ယာဉ်အမျိုးအစား | ပြေးဆွဲသည့် ယာဉ်စီးရေ |
|-----|----------------|------------------|---------------------|----------------------------|-----------------------|
| ၁   | ဘူးသီးတောင်    | ဈေးကားဂိတ်       | ၂                   | ဟိုင်းလတ်                  | ၁၅                    |
|     |                | အင်္ဂမော်ကားဂိတ် | ၂                   | လိုက်ထရပ်                  | ၁၅                    |



လမ်းဦးစီးဌာနမှလုပ်ငန်းများ

၃၁။ လမ်းဦးစီးဌာန၏ လုပ်ငန်းများမှာ အောက်ပါအတိုင်း ဖြစ်ပါသည်-

(က) ကားလမ်း

| စဉ် | ကားလမ်းအမည်           | မြို့နယ်အတွင်း |              | အရှည်<br>မိုင်ပေါင်း |
|-----|-----------------------|----------------|--------------|----------------------|
|     |                       | မှ             | ထိ           |                      |
| ၁   | ဘူးသီးတောင်-မောင်တော  | ဘူးသီးတောင်    | လှိုင်ဂူကြီး | ၈                    |
| ၂   | ဘူးသီးတောင်-အငူမော်   | ။              | ရသေ့တောင်    | ၄၆/၅                 |
| ၃   | ဘူးသီးတောင်-ရသေ့တောင် | ။              | ရသေ့တောင်    | ၁၆/၄                 |

(ခ) မြို့နယ်ချင်းဆက်လမ်းများ

| စဉ် | မြို့နယ်    | လမ်းပေါင်း | အရှည်<br>(မိုင်-ဖာလုံ) | အမျိုးအစား |            |       | မှတ်ချက် |
|-----|-------------|------------|------------------------|------------|------------|-------|----------|
|     |             |            |                        | ကတ္တရာ     | ကျောက်ချော | အမာခံ |          |
| ၁   | ဘူးသီးတောင် | 28         | ၂၅/၄                   | ၁၄/၀       | ၂/၀        | ၉/၄   |          |

(ဂ) တံတားများ

(၁) ပေ(၁၈၀)အထက်တံတားများ

| စဉ်           | တံတားအမည်      | အရှည်<br>(ပေ) | အမျိုးအစား   | တည်ဆောက်သည့်ခုနှစ် | သွားလာနိုင်သည့်ယာဉ်<br>(ကား/ရထား) |
|---------------|----------------|---------------|--------------|--------------------|-----------------------------------|
| ၁             | ပန်ဇင်းချောင်း | ၉၆၀           | သံကူကွန်ကရစ် | ၂၀၁၄               | ကား                               |
| ၂             | စိုင်းဒင်      | ၆၀၀           | ။            | ၂၀၁၆               | ။                                 |
| ၃             | ရွာဟောင်း      | ၂၈၀           | ဘေလီ         | ၂၀၁၇               | ။                                 |
| ၄             | ငစံဘော်        | ၂၁၀           | ဘေလီ         | ၂၀၁၇               | ။                                 |
| မြို့နယ်ချုပ် |                | -             | ၅            | -                  | -                                 |

(၂) ပေ (၁၈၀)အောက်တံတားများ

| စဉ် | ပေ(၅၀)မှ (၁၈၀)ရှိ တံတားအမည် | အရှည် (ပေ) | အမျိုးအစား | တည်ဆောက်သည့်ခုနှစ် | သွားလာနိုင်သည့်ယာဉ် (ကား/ရထား) | ပေ(၅၀)အောက် တံတား အရေအတွက် |
|-----|-----------------------------|------------|------------|--------------------|--------------------------------|----------------------------|
| ၁   | လက်ဝဲဒက်                    | ၁၂၀ ပေ     | RC         | ၂၀၁၀               | ကား                            | ၇၇                         |
| ၂   | ၅/၆                         | ၆၀ ပေ      | - II -     | ၂၀၁၅               | II                             |                            |
| ၃   | ၁၂/၆                        | ၁၅၀ ပေ     | - II -     | ၂၀၁၅               | II                             |                            |
| ၄   | ၁၅/၆                        | ၅၅ ပေ      | - II -     | ၂၀၁၃               | II                             |                            |
| ၅   | ၁၁/၈                        | ၆၀ ပေ      | - II -     | ၂၀၁၂               | II                             |                            |
| ၆   | ဒပြုချောင်း                 | ၅၀ ပေ      | - II -     | ၂၀၁၅               | II                             |                            |
| ၇   | ကွန်တိုင်                   | ၁၂၀ ပေ     | သစ်သား     | ၂၀၀၄               | II                             |                            |
|     | မြို့နယ်ချုပ်               |            | ၇          |                    |                                | ၇၇                         |

(ဃ) လမ်းတံတားသုံးစက်ကိရိယာများ

| စဉ် | မြို့နယ်/မြို့      | လမ်းတံတားသုံးစက်ကိရိယာများ |            |             |            | လုပ်သား ဦးရေ |
|-----|---------------------|----------------------------|------------|-------------|------------|--------------|
|     |                     | မြေထိုးစက်                 | မြေကော်စက် | မြေကြိတ်စက် | မြေသယ်ယာဉ် |              |
| ၁   | ဘူးသီးတောင်မြို့နယ် | -                          | ၁          | ၁           | ၁          | ၇၀           |

(င) လမ်း/တံတားအသုံးပြုခကောက်ခံသည့်လုပ်ငန်း

| စဉ် | တိုးဂိတ်အမည် | တည်နေရာ | လမ်း/တံတားအရှည် |    | ကုမ္ပဏီ/အဖွဲ့အစည်း/လူပုဂ္ဂိုလ် |
|-----|--------------|---------|-----------------|----|--------------------------------|
|     |              |         | မှ              | ထိ |                                |
| ၁   | -            | -       | -               | -  | -                              |

ဟိုတယ်နှင့်ခရီးသွားလုပ်ငန်း

၃၂။ ဘူးသီးတောင်မြို့နယ်ရှိ ဟိုတယ်နှင့်ခရီးသွား လုပ်ငန်းနှင့်ပတ်သက်သောအချက်အလက်များမှာအောက်ပါအတိုင်းဖြစ်ပါသည်-

(က) ဟိုတယ်၊ မိုတယ်၊အင်း၊တည်းခိုခန်း

(၁) ဟိုတယ်

| စဉ် | မြို့နယ်    | ဟိုတယ်       |              | အဆင့် | အခန်းပေါင်း |
|-----|-------------|--------------|--------------|-------|-------------|
|     |             | ဟိုတယ်ပေါင်း | နိုင်ငံပိုင် |       |             |
| ၁   | ဘူးသီးတောင် | -            | -            | -     | -           |

(၂) မိုတယ်၊အင်း၊တည်းခိုခန်း

| စဉ် | မိုတယ်အရေအတွက် | အင်းအရေအတွက် | တည်းခိုခန်းအရေအတွက် |
|-----|----------------|--------------|---------------------|
| ၁   | -              | -            | ၆                   |

(ခ) ကမ်းခြေနှင့်အပန်းဖြေနေရာများ

| စဉ် | ကမ်းခြေ/အပန်းဖြေနေရာအမည် | တည်နေရာ             |
|-----|--------------------------|---------------------|
| ၁   | စိုင်းဒင်ရေတံခွန်        | ပြိုင်းတောင်ကျေးရွာ |

**သမဝါယမအသင်းများ**

၃၃။ ဘူးသီးတောင်မြို့နယ်တွင်ရှိသော သမဝါယမအသင်းများမှာ အောက်ပါအတိုင်းဖြစ်ပါသည်-

| စဉ် | မြို့နယ်/<br>မြို့ | သမဝါယမ<br>အသင်းပေါင်း | သမဝါယမအသင်း<br>စုပေါင်း | မှတ်ချက် |
|-----|--------------------|-----------------------|-------------------------|----------|
| ၁   | ဘူးသီးတောင်        | ၂၀                    | ၁                       |          |

**စီးပွားရေးဆိုင်ရာအခြေခံအဆောက်အဦများ**

၃၄။ ဘူးသီးတောင်မြို့နယ်တွင်ရှိသော စီးပွားရေးဆိုင်ရာအခြေခံအဆောက်အဦများမှာအောက်ပါအတိုင်းဖြစ်ပါသည်-

(က) ကုမ္ပဏီကုန်စည်ခိုင်ပွဲရုံများ၊ဈေးနှင့်ကုန်တိုက်များ

(၁) ကုမ္ပဏီများ

| စဉ် | ကုမ္ပဏီအမည်      | ဆောင်ရွက်သည့်<br>လုပ်ငန်း | တည်နေရာ     |
|-----|------------------|---------------------------|-------------|
| ၁   | စိုင်းဒင်အားမာန် | ဆောက်လုပ်ရေး              | ဘူးသီးတောင် |
| ၂   | ရက္ခနန်းတော်     | ။                         | ။           |
| ၃   | သင်္ဇင်မိုး      | ။                         | ။           |
| ၄   | ကျော်ထက်         | ။                         | ။           |
| ၅   | ဩဘာဟိန်း         | ။                         | ။           |
| ၆   | ဥက္ကာစွဲ         | ။                         | ။           |
| ၇   | မေယုရွှေမြေ      | ။                         | ။           |
| ၈   | ဇွဲဟိန်း         | ။                         | ။           |
| ၉   | ကျော်ကမ္ဘပနဒီ    | ။                         | ။           |
| ၁၀  | ပရိန်မင်း        | ။                         | ။           |

(၂) ကုန်စည်ခိုင်များ

| စဉ် | မြို့နယ်/မြို့ | ကုန်စည်ခိုင်<br>အမည် | ရောင်းဝယ်သည့်<br>ပစ္စည်းများ | တည်<br>နေရာ |
|-----|----------------|----------------------|------------------------------|-------------|
| ၁   | -              | -                    | -                            | -           |

(၃) ပွဲရုံများ

| စဉ် | မြို့နယ်/မြို့ | ပွဲရုံ<br>အမည် | ရောင်းဝယ်သည့်<br>ပစ္စည်းများ | တည်နေရာ |
|-----|----------------|----------------|------------------------------|---------|
| ၁   | -              | -              | -                            | -       |

(၄) ဈေးများ

| စဉ် | မြို့နယ်/မြို့  | ဈေးအမည်  | တည်နေရာ        | မှတ်ချက်  |
|-----|-----------------|----------|----------------|-----------|
| ၁   | ဘူးသီး<br>တောင် | မြို့မ   | မြို့သစ်တောင်  | မြို့ပေါ် |
|     |                 | တောင်ဘဇာ | ငါးရန့်ချောင်း | ကျေးရွာ   |

(၅) ကုန်တိုက်များ

| စဉ် | မြို့နယ်/မြို့ | ကုန်တိုက်အမည် | တည်နေရာ | မှတ်ချက် |
|-----|----------------|---------------|---------|----------|
| ၁   | -              | -             | -       | -        |

(ခ) ဘဏ်များ

| စဉ်    | မြို့နယ် / မြို့ | ဘဏ်အမည်                  | အစိုးရ<br>ပိုင် | ပုဂ္ဂလိက<br>ပိုင် | စုစု<br>ပေါင်း |
|--------|------------------|--------------------------|-----------------|-------------------|----------------|
| ၁      | ဘူးသီး<br>တောင်  | မြန်မာ့စီးပွား<br>ရေးဘဏ် | ၁               | -                 | ၁              |
| ၂      | "                | ကမ္ဘာ့ရတနာ<br>ဘဏ်ခွဲ     | -               | ၁                 | ၁              |
| ပေါင်း |                  |                          | ၁               | ၁                 | ၂              |

(ဂ) စတိုးဆိုင်နှင့်အရောင်းဆိုင်များ

| စဉ်        | ဆိုင်အမျိုးအစား                | အရေအတွက် |
|------------|--------------------------------|----------|
| ၁          | စတိုးဆိုင်                     | -        |
| ၂          | ရွှေဆိုင်                      | ၁၅       |
| ၃          | လျှပ်စစ်ပစ္စည်းဆိုင်           | ၆        |
| ၄          | ဖုန်း/ဖုန်းပစ္စည်းအရောင်းဆိုင် | ၇        |
| ၅          | စာအုပ်ဆိုင်                    | -        |
| ၆          | ဆေးဆိုင်                       | ၃        |
| ၇          | စားသောက်ဆိုင်                  | ၇        |
| ၈          | လက်ဖက်ရည်ဆိုင်                 | ၂၅       |
| ၉          | ကုန်မာဆိုင်                    | ၅        |
| ၁၀         | စိုက်ပျိုးရေးပစ္စည်းဆိုင်      | -        |
| ၁၁         | ဆောက်လုပ်ရေးပစ္စည်းဆိုင်       | ၅        |
| ၁၂         | ဝန်ဆောင်မှုလုပ်ငန်းဆိုင်       | -        |
| ၁၃         | ဆန်ဆိုင်                       | ၄        |
| ၁၄         | အဝတ်အထည်ဆိုင်                  | ၁၀       |
| ၁၅         | နိဗ္ဗန်ကုန်ဆိုင်               | -        |
| မြို့ချုပ် |                                | ၈၇       |

**စည်ပင်သာယာရေးလုပ်ငန်းများ**

၃၅။ ဘူးသီးတောင်မြို့နယ်၏ စည်ပင်သာယာရေးလုပ်ငန်းများမှာ အောက်ပါအတိုင်းဖြစ်ပါသည်-

**(က) ဈေးလုပ်ငန်း**

| စဉ်        | မြို့နယ် /မြို့ | ဈေးအမည်  | ဆိုင်ခန်းအရေအတွက် | နိုင်ငံပိုင် | ပုဂ္ဂလိကပိုင် | တည်နေရာ      |
|------------|-----------------|----------|-------------------|--------------|---------------|--------------|
| ၁          | ဘူးသီးတောင်     | မြို့မ   | ၇၄၃               | ၁            | -             | တောင်ရပ်ကွက် |
| ၂          | ။               | တောင်ဘဇာ | ၁၁၅               | ၁            | -             | ငရန့်ချောင်း |
| စုစုပေါင်း |                 |          | ၈၅၈               | ၂            | -             | -            |

**(ခ) သောက်သုံးရေရရှိရေးလုပ်ငန်း**

| စဉ်           | မြို့နယ် /မြို့ | စက်ရုံအမည်           | တည်နေရာ      | အမျိုးအစား | တစ်ရက်ထုတ်လုပ်မှု(ဂါလံ) | ဖြန့်ဖြူးနိုင်မှု (အိမ်ခြေ) |
|---------------|-----------------|----------------------|--------------|------------|-------------------------|-----------------------------|
| ၁             | ဘူးသီးတောင်     | ကန်တော်ကြီး အမှတ်(၁) | တောင်ရပ်ကွက် | မြေသား     | ၇၀၀၀                    | ၄၁၁၈                        |
| ၂             | ။               | ကန်တော်ကြီး အမှတ်(၂) | ကကျဘက်ကံပြင် | မြေသား     | ၃၀၀၀                    | ၂၀                          |
| ၃             | ။               | မေယု                 | မြို့သစ်     | ရေသန့်စက်  | ၄၀၀၀                    | ၃၀                          |
| ၄             | ။               | ရွှေတော်ဝင်          | ရွာမ         | ရေသန့်စက်  | ၄၀၀၀                    | ၃၀                          |
| မြို့နယ်ချုပ် |                 | ၄                    | ၄            |            | ၁၈၀၀၀                   | ၄၁၉၈                        |

(ဂ) သန့်ရှင်းရေးလုပ်ငန်း

| စဉ် | မြို့နယ်        | သန့်ရှင်းရေးသုံးစက်ကိရိယာများ(စီး) |                |                |               | လုပ်သား<br>ဦးရေ |
|-----|-----------------|------------------------------------|----------------|----------------|---------------|-----------------|
|     |                 | သန့်ရှင်းရေး<br>ယာဉ်               | မိလ္လာ<br>ယာဉ် | ဖုံစုပ်<br>စက် | ရေစုပ်<br>စက် |                 |
| ၁   | ဘူးသီး<br>တောင် | ၂                                  | -              | -              | ၄             | ၁၁              |

(ဃ) လမ်း/တံတားလုပ်ငန်း

(၁) လမ်းလုပ်ငန်း

| စဉ် | မြို့နယ်/<br>မြို့ | လမ်း<br>ပေါင်း<br>(လမ်း) | စုစု<br>ပေါင်း<br>လမ်း<br>အရှည်<br>(မိုင်) | ကတ္တရာလမ်း<br>ပေါင်း |       | ကျောက်ခင်း<br>လမ်းပေါင်း |       | မြေသားလမ်း<br>ပေါင်း |       |
|-----|--------------------|--------------------------|--|----------------------|-------|--------------------------|-------|----------------------|-------|
|     |                    |                          |  | လမ်း                 | မိုင် | လမ်း                     | မိုင် | လမ်း                 | မိုင် |
| ၁   | ဘူးသီး<br>တောင်    | ၆၆                       | ၁၃/၁                                       | ၁၅                   | ၅/၅   | ၁၉                       | ၂/၅   | ၃၂                   | ၃/၇   |

(၂) တံတားလုပ်ငန်း

| စဉ် | တံတားပေါင်း(စင်း) |          |      |        |        |
|-----|-------------------|----------|------|--------|--------|
|     | သံ                | ကွန်ကရစ် | အုတ် | သစ်သား | ပေါင်း |
| ၁   | -                 | ၆၁       | ၄    | -      | ၆၅     |

(၃) လမ်းတံတားသုံးစက်ကိရိယာများ

| စဉ် | မြို့နယ်        | လမ်းတံတားသုံးစက်ကိရိယာများ |                |                 |                | ဝန်ထမ်း<br>ဦးရေ |
|-----|-----------------|----------------------------|----------------|-----------------|----------------|-----------------|
|     |                 | မြေထိုး<br>စက်             | မြေကော်<br>စက် | မြေကြိတ်<br>စက် | မြေသယ်<br>ယာဉ် |                 |
| ၁   | ဘူးသီး<br>တောင် | ၁                          | -              | ၁               | -              | ၂               |



**ပုံနှိပ်လုပ်ငန်းနှင့်မီဒီယာလုပ်ငန်းများ**

၃၆။ ဘူးသီးတောင်မြို့နယ်တွင်ရှိသော ပုံနှိပ်တိုက် နှင့် မီဒီယာလုပ်ငန်းများမှာအောက်ပါအတိုင်းဖြစ်ပါသည်-

(က) ပုံနှိပ်လုပ်ငန်းနှင့်တေးသံသွင်းဗီဒီယို

| စဉ် | မြို့နယ်        | ပုံနှိပ်စက်     |                 | လော့ဂ်ပျူတာ | မိတ္တူ | တေးသံသွင်း | ဗီဒီယို |
|-----|-----------------|-----------------|-----------------|-------------|--------|------------|---------|
|     |                 | ၃၀၀၀၀<br>နှုန်း | ပုံနှိပ်<br>ပုံ |             |        |            |         |
| ၁   | ဘူးသီး<br>တောင် | -               | -               | ၇           | ၇      | -          | -       |

(ခ) မီဒီယာလုပ်ငန်းများ

| စဉ် | မြို့နယ်        | သတင်းစာ<br>အမည်               | တစ်လဖြန့်ဖြူး<br>စောင်ရေ | ဂျာနယ်<br>အမည် | တစ်လဖြန့်ဖြူး<br>စောင်ရေ |
|-----|-----------------|-------------------------------|--------------------------|----------------|--------------------------|
| ၁   | ဘူးသီး<br>တောင် | မြန်မာ့အလင်း                  | ၆၀                       | နရဇရာ          | ၆၂                       |
|     |                 | သတင်းစာ<br>ကြေးမုံသတင်း<br>စာ | ၃၀                       | -              | -                        |
|     |                 | ၂                             | ၉၀                       | ၁              | ၆၂                       |

**ပြည်တွင်းအသားတင်ထုတ်လုပ်မှုနှင့်ဝန်ဆောင်မှုတန်ဖိုး**

၃၇။ ဘူးသီးတောင်မြို့နယ်၏ ပြည်တွင်းအသားတင်ထုတ်လုပ်မှု နှင့်ဝန်ဆောင်မှုတန်ဖိုးကိုအောက်ပါအတိုင်းဖော်ပြအပ်ပါသည်-  
ကျပ်သန်းပေါင်း

| စဉ် | အကြောင်းအရာ                                       | ၂၀၁၇-၁၈<br>အသားတင်<br>ထုတ်လုပ်မှု<br>တန်ဖိုး | ၂၀၁၈-၁၉<br>ရည်မှန်း<br>ချက်တန်ဖိုး | ၂၀၁၉ခုနှစ် ဆောင်ရွက်နိုင်မှု |                                |                         |
|-----|---|--|------------------------------------|------------------------------|--------------------------------|-------------------------|
|     |   |  |                                    | တန်ဖိုး                      | အကောင်<br>အထည်<br>ဖော်နိုင်မှု | တိုး<br>တက်<br>မှု<br>% |
| ၁   | ထုတ်လုပ်မှုတန်ဖိုး                                | ၅၀၈၀၅.၂                                      | ၇၄၁၂၇.၆                            | ၄၉၁၈၈.၆                      | ၆၆.၄                           | ၆.၂                     |
| ၂   | ဝန်ဆောင်မှု                                       | ၅၈၃၀၀၁.၃                                     | ၅၆၁၂၃.၁                            | ၃၅၉၉၀.၇                      | ၆၄.၁                           | -၈.၈                    |
| ၃   | ကုန်သွယ်မှုတန်ဖိုး                                | ၁၇၅၇၈.၅                                      | ၂၃၀၁၃.၀                            | ၁၄၁၀၇.၀                      | ၆၁.၃                           | ၁၄.၂                    |
| ၄   | အသားတင်ထုတ်<br>လုပ်မှုနှင့်ဝန်ဆောင်<br>မှုတန်ဖိုး | ၁၂၆၆၈၅.၀                                     | ၁၅၃၂၆၃.၇                           | ၉၉၂၈၆.၃                      | ၆၄.၈                           | ၁.၃                     |

**တစ်ဦးချင်းဝင်ငွေ**

၃၈။ ဘူးသီးတောင်မြို့နယ်၏ တစ်ဦးချင်းဝင်ငွေကို အောက်ပါအ  
တိုင်းဖော်ပြအပ်ပါသည်-

| စဉ် | ၂၀၁၆-၂၀၁၇ | ၂၀၁၇-၂၀၁၈ | ၂၀၁၈-၂၀၁၉ |
|-----|-----------|-----------|-----------|
| ၁   | ၄၀၄၈၀၅    | ၄၃၅၄၇၈    | ၄၉၆၅၂၉    |

**အသက်မွေးဝမ်းကျောင်းလုပ်ငန်းအလိုက်အလုပ်လုပ်သူဦးရေ**

၃၉။ ဘူးသီးတောင်မြို့နယ်၏ အသက်မွေးဝမ်းကျောင်းလုပ်ငန်းအလိုက် အလုပ်လုပ်ကိုင်သူဦးရေမှာ အောက်ပါအတိုင်းဖြစ်ပါသည်-

| ဇယား | မြို့နယ်    | အစိုးရဝန်ထမ်း | ဝန်ဆောင်မှု | စိုက်ပျိုးရေး | မွေးမြူရေး | အရောင်းအဝယ် | စက်မှုလက်မှု | ရေလုပ်ငန်း | ကျပ်စား | အခြား | စုစုပေါင်း |
|------|-------------|---------------|-------------|---------------|------------|-------------|--------------|------------|---------|-------|------------|
| ၁    | ဘူးသီးတောင် | ၂၅၁၅          | ၂၇          | ၃၄၇၀၂         | ၃၂၅        | ၂၈၀၉        | ၂၀           | ၁၃၀        | ၃၂၀၀၀   | ၃၆၀၄၆ | ၁၀၈၅၇၄     |

**အလုပ်နိုင်သူဦးရေနှင့် အလုပ်လက်မဲ့ဦးရေ**

၄၀။ ဘူးသီးတောင်မြို့နယ်တွင်ရှိသော အလုပ်လုပ်နိုင်သူဦးရေနှင့် အလုပ်လက်မဲ့နှုန်းကိုအောက်ပါအတိုင်းဖော်ပြအပ်ပါသည်-

| စဉ် | မြို့နယ်      | အလုပ်လုပ်နိုင်သူဦးရေ | လုပ်ငန်းခွင်ရှိ လုပ်သားဦးရေ | အလုပ်လက်မဲ့ဦးရေ | အလုပ်လက်မဲ့ရာခိုင်နှုန်း |
|-----|---------------|----------------------|-----------------------------|-----------------|--------------------------|
| ၁   | ဘူးသီးတောင်   | ၁၁၄၀၃၉               | ၁၀၈၅၇၄                      | ၅၅၄၆၅           | ၅.၀၃%                    |
|     | မြို့နယ်ချုပ် | ၁၁၄၀၃၉               | ၁၀၈၅၇၄                      | ၅၅၄၆၅           | ၅.၀၃%                    |

**အခန်း(၇)**

**လူမှုရေးဆိုင်ရာအချက်အလက်များ**

**ပညာရေးကဏ္ဍ**

၄၁။ ဘူးသီးတောင်မြို့နယ်တွင်ရှိသော ပညာရေးဆိုင်ရာအချက်အလက်များမှာအောက်ပါအတိုင်းဖော်ပြအပ်ပါသည်-

**(က) အဆင့်မြင့်ပညာ**

| စဉ် | တက္ကသိုလ်/ကောလိပ်/သိပ္ပံကျောင်းအမည် | တည်နေရာ | အကျယ်အဝန်း (ဧက) | ဆရာ/ဆရာမဦးရေ | ကျောင်းသား/သူဦးရေ | ဆရာနှင့်ကျောင်းသားအချိုး |
|-----|-------------------------------------|---------|-----------------|--------------|-------------------|--------------------------|
| ၁   | -                                   | -       | -               | -            | -                 | -                        |

(ခ) အခြေခံပညာ

(၁) အထကကျောင်းများ

| စဉ်           | ကျောင်းအမည်    | တည်နေရာ       | အကျယ်အဝန်း (ဧက) | ဆရာ/ဆရာမဦးရေ | ကျောင်းသား/သူဦးရေ | ဆရာနှင့်ကျောင်းသားအချိုး |
|---------------|----------------|---------------|-----------------|--------------|-------------------|--------------------------|
| ၁             | အထကဘူးသီးတောင် | အနောက်ရပ်ကွက် | ၁၉.၀၀           | ၇၁           | ၂၁၀၂              | ၁:၃၀                     |
| ၂             | အထကလက်ဝဲဒက်    | ပုဇွန်ချောင်း | ၃၁.၀၅           | ၃၈           | ၆၉၅               | ၁:၁၉                     |
| ၃             | အထကတောင်ဘဇာ    | ငရုနံ့ချောင်း | ၅.၀၀            | ၁၉           | ၆၂၂               | ၁:၃၃                     |
| ၄             | အထက(၂)         | တောင်         | ၁.၉၇၇           | ၅၅           | ၁၃၀၂              | ၁:၂၄                     |
| ၅             | အထကစေတီတောင်   | စေတီတောင်     | ၃.၀၂            | ၂၉           | ၆၀၂               | ၁:၂၁                     |
| မြို့နယ်ချုပ် |                |               | ၆၀              | ၂၁၂          | ၅၃၂၃              | ၁:၂၁                     |

(၂) အထက(ခွဲ)ကျောင်းများ

| စဉ်           | ကျောင်းအမည်   | တည်နေရာ       | အကျယ်အဝန်း (ဧက) | ဆရာ/ဆရာမဦးရေ | ကျောင်းသား/သူဦးရေ | ဆရာနှင့်ကျောင်းသားအချိုး |
|---------------|---------------|---------------|-----------------|--------------|-------------------|--------------------------|
| ၁             | အလက(၃)        | မြို့မရပ်ကွက် | ၁.၈၅            | ၃၈           | ၁၁၆၆              | ၁:၃၁                     |
| ၂             | အလက(၂)        | မီးရထားဆိပ်   | ၂.၉၀            | ၂၈           | ၈၂၇               | ၁:၃၀                     |
| ၃             | ဖုံညိုလိပ်    | ဖုံညိုလိပ်    | ၃.၅၀            | ၂၈           | ၁၃၁၅              | ၁:၄၇                     |
| ၄             | ဖောင်တော်ပြင် | ဖောင်တော်ပြင် | ၅.၈၀            | ၂၄           | ၂၀၀               | ၁:၉                      |
| ၅             | ညောင်ချောင်း  | ညောင်ချောင်း  | ၅.၀၀            | ၂၁           | ၁၀၈၄              | ၁:၅၂                     |
| ၆             | ခထီးလှ        | ခထီးလှ        | ၃.၀၀            | ၁၁           | ၃၄၆               | ၁:၃၂                     |
| ၇             | စည်တောင်      | စည်တောင်      | ၁.၄၈            | ၁၅           | ၃၅၈               | ၁:၂၄                     |
| မြို့နယ်ချုပ် |               |               | ၂၂.၅            | ၁၆၅          | ၅၂၉၆              | ၁:၃၂                     |

(၃) အလကကျောင်းများ

| စဉ်           | ကျောင်းအမည်   | တည်နေရာ   | အကျယ်အဝန်း (ဧက) | ဆရာ/ဆရာမ ဦးရေ | ကျောင်းသား/ သူဦးရေ | ဆရာနှင့် ကျောင်းသား အချိုး |
|---------------|---------------|-----------|-----------------|---------------|--------------------|----------------------------|
| ၁             | အလက-စကခ(၁၅)   | စကခ(၁၅)   | ၅.၂၀            | ၁၃            | ၂၃၆                | ၁:၁၉                       |
| ၂             | အလက-သေကံခွဆုံ | သေကံခွဆုံ | ၁.၀၀            | ၁၇            | ၂၆၆                | ၁:၁၇                       |
| ၃             | အလက-စက်ခေါ်   | စက်ခေါ်   | ၀.၄၀            | ၆             | ၂၂၄                | ၁:၃၈                       |
| မြို့နယ်ချုပ် |               |           | ၆.၆၀            | ၃၆            | ၇၂၆                | ၁:၂၀                       |

(၄) အလက(ခွဲ)ကျောင်းများ

| စဉ် | ကျောင်းအမည်             | တည်နေရာ        | အကျယ်အဝန်း (ဧက) | ဆရာ/ဆရာမ ဦးရေ | ကျောင်းသား/ သူဦးရေ | ဆရာနှင့် ကျောင်းသား အချိုး |
|-----|-------------------------|----------------|-----------------|---------------|--------------------|----------------------------|
| ၁   | အလက(ခွဲ) မြို့သစ်       | မြို့သစ်       | ၀.၅၀            | ၁၄            | ၅၄၅                | ၁:၃၉                       |
| ၂   | အလက(ခွဲ) သပြေကုန်း      | သပြေကုန်း      | ၀.၈၀            | ၁၂            | ၂၄၅                | ၁:၂၁                       |
| ၃   | အလက(ခွဲ) ကွန်တိုင်      | ကွန်တိုင်      | ၀.၄၄            | ၁၀            | ၈၁၂                | ၁:၈၁                       |
| ၄   | အလက(ခွဲ) ကကျက်ဘက်       | ကကျက်ဘက်       | ၀.၆၂            | ၁၁            | ၇၄၆                | ၁:၆၈                       |
| ၅   | အလက(ခွဲ) ဒပြေချောင်း    | ဒပြေချောင်း    | ၀.၆၀            | ၁၀            | ၇၀၅                | ၁:၇၀                       |
| ၆   | အလက(ခွဲ) တပ်မင်းချောင်း | တပ်မင်းချောင်း | ၁.၀၀            | ၉             | ၄၀၉                | ၁:၄၆                       |
| ၇   | အလက(ခွဲ) သိမ်တောင်ပြင်  | သိမ်တောင်ပြင်  | ၁.၁၀            | ၁၃            | ၉၀၁                | ၁:၆၃                       |

| စဉ်           | ကျောင်းအမည်                | တည်နေရာ           | အကျယ်အဝန်း (ဧက) | ဆရာ/ဆရာမ ဦးရေ | ကျောင်းသား/ သူဦးရေ | ဆရာနှင့် ကျောင်းသား အချိုး |
|---------------|----------------------------|-------------------|-----------------|---------------|--------------------|----------------------------|
| ၈             | အလက(ခွဲ) စိမ့်ညှင်းပြား    | စိမ့်ညှင်းပြား    | ၀.၆၀            | ၁၃            | ၈၂၇                | ၁:၆၄                       |
| ၉             | အလက(ခွဲ) ဒါးပိုင်ဆရာ       | ဒါးပိုင်ဆရာ       | ၀.၈၅            | ၉             | ၄၂၃                | ၁:၄၇                       |
| ၁၀            | အလက(ခွဲ) ယင်းမကျောင်းတောင် | ယင်းမကျောင်းတောင် | ၁.၄၀            | ၁၁            | ပိတ်               |                            |
| ၁၁            | အလက(ခွဲ) ပိရွက်            | ပိရွက်            | ၁.၄၀            | ၇             | ၁၂၅                | ၁:၁၈                       |
| ၁၂            | အလက(ခွဲ) ဇင်းခါမ           | ဇင်းခါမ           | ၁.၀၀            | ၇             | ၁၁၇                | ၁:၁၇                       |
| ၁၃            | အလက(ခွဲ) ဝရကျွန်းဒိုးတန်း  | ဝရကျွန်းဒိုးတန်း  | ၀.၈၂            | ၇             | ၉၆၉                | ၁:၁၃၈                      |
| ၁၄            | အလက(ခွဲ) နွားရုံတောင်      | နွားရုံတောင်      | ၀.၈၅            | ၁၃            | ၁၀၈                | ၁:၉                        |
| ၁၅            | အလက(ခွဲ) ပန်းကုံးမ         | ပန်းကုံးမ         | ၀.၆၀            | ၇             | ၃၇၅                | ၁:၅၄                       |
| မြို့နယ်ချုပ် |                            |                   | ၇.၅၀            | ၁၅၃           | ၇၃၀၇               | ၁:၄၇                       |

(၅) မူလတန်းလွန်ကျောင်းများ

| စဉ် | မြို့နယ်/ မြို့ | ကျောင်းအရေအတွက် | ဆရာ/ဆရာမ ဦးရေ | ကျောင်းသား/ သူဦးရေ | ဆရာနှင့် ကျောင်းသား အချိုး |
|-----|-----------------|-----------------|---------------|--------------------|----------------------------|
| ၁   | ဘူးသီးတောင်     | ၈၈              | ၅၈၇           | ၁၉၃၄၃              | ၁:၃၃                       |

(၆) အမကကျောင်းများ

| စဉ် | မြို့နယ်/<br>မြို့          | ကျောင်း<br>အရေအတွက် | ဆရာ/<br>ဆရာမ<br>ဦးရေ | ကျောင်းသား/<br>သူဦးရေ | ဆရာနှင့်<br>ကျောင်းသား<br>အချိုး |
|-----|-----------------------------|---------------------|----------------------|-----------------------|----------------------------------|
| ၁   | ဘူးသီး<br>တောင်<br>မြို့နယ် | ၁၀၄                 | ၂၄၅                  | ၃၉၂၇                  | ၁:၁၆                             |

(ဂ) မူလတန်းကြိုကျောင်း

| စဉ် | ကျောင်း<br>အမည်      | တည်နေရာ  | အကျယ်<br>အဝန်း<br>(ဧက) | ဆရာ/<br>ဆရာမ<br>ဦးရေ | ကျောင်းသား/<br>သူဦးရေ | ဆရာနှင့်<br>ကျောင်းသ<br>တား အချိုး |
|-----|----------------------|----------|------------------------|----------------------|-----------------------|------------------------------------|
| ၁   | အထက(ခွဲ)<br>စည်တောင် | စည်တောင် | -                      | ၃                    | ၄၀                    | ၁:၁၄                               |
| ၂   | အမက-<br>ခမရ(၃၅၂)     | ခမရ(၃၅၂) | -                      | ၁                    | ၁၃                    | ၁:၁၃                               |

(ဃ) ဘုန်းတော်ကြီးသင်ပညာရေးကျောင်း

| စဉ် | ကျောင်း<br>အမည် | တည်နေရာ   | ဆရာ/<br>ဆရာမ<br>ဦးရေ | ကျောင်းသား/<br>သူဦးရေ | ဆရာနှင့်<br>ကျောင်းသား<br>အချိုး |
|-----|-----------------|-----------|----------------------|-----------------------|----------------------------------|
| ၁   | သုဓမ္မာရုံ      | သပြေကုန်း | ၅                    | ၁၃၃                   | ၁:၂၆                             |
| ၂   | မင်းကိုင်း      | ဩရမ       | ၄                    | ၁၀၃                   | ၁:၂၀                             |
|     | ပေါင်း          |           | ၉                    | ၂၃၆                   | ၁:၂၇                             |



(င) ကျောင်းနေအရွယ်ကလေးများကျောင်းအပ်နှံမှု

| စဉ် | မြို့နယ်    | (၅)နှစ်ပြည့်ကလေး |      |        | ကျောင်းအပ်နှံမှု |      |        | ကျောင်းအပ်နှံမှု % |
|-----|-------------|------------------|------|--------|------------------|------|--------|--------------------|
|     |             | ကျား             | မ    | ပေါင်း | ကျား             | မ    | ပေါင်း |                    |
| ၁   | ဘူးသီးတောင် | ၃၈၈၉             | ၃၃၁၅ | ၇၂၀၄   | ၃၆၄၈             | ၃၂၉၄ | ၆၉၄၂   | ၉၆.၃၆              |

(စ) တက္ကသိုလ်ဝင်တန်း အောင်မြင်မှု

| စဉ် | မြို့နယ်/<br>မြို့  | ၂၀၁၇-၂၀၁၈ခုနှစ် |        |           |       | ၂၀၁၉ ခုနှစ်၊ စက်တင်ဘာလထိ |        |           |       |
|-----|---------------------|-----------------|--------|-----------|-------|--------------------------|--------|-----------|-------|
|     |                     | စာရင်းရှိ       | ဖြေဆို | အောင်မြင် | %     | စာရင်းရှိ                | ဖြေဆို | အောင်မြင် | %     |
| ၁   | ဘူးသီးတောင်မြို့နယ် | ၁၆၇၄            | ၁၂၈၉   | ၁၂၈       | ၁၄.၁၂ | ၁၈၅၁                     | ၁၇၂၃   | ၂၉၁       | ၁၆.၈၉ |

(ဆ) စာတတ်မြောက်မှုရာနှုန်း

| စဉ် | မြို့နယ်/<br>မြို့          | မြို့နယ်<br>လူဦးရေ | (၁၅)နှစ်<br>အထက်<br>လူဦးရေ | စာတတ်<br>မြောက်<br>ဦးရေ | စာတတ်<br>မြောက်မှု<br>နှုန်း |
|-----|-----------------------------|--------------------|----------------------------|-------------------------|------------------------------|
| ၁   | ဘူးသီး<br>တောင်<br>မြို့နယ် | ၂၀၆၁၅၃             | ၁၂၁၆၁၁                     | ၁၀၈၅၇၄                  | ၈၉.၂                         |

(ဇ) သင်ကြားမှု၊ သင်ယူမှု၊ အထောက်အကူပြုစာသင်ခန်း  
များ ဖွင့်လှစ်နိုင်မှု အခြေအနေ

(၁) အထကကျောင်းများ

| စဉ် | မြို့နယ်    | အထက်တန်းကျောင်း |       |         |      |         |      |         |      |         |        |
|-----|-------------|-----------------|-------|---------|------|---------|------|---------|------|---------|--------|
|     |             | စာရင်းရှိ       | Media | တပ်ပြီး | ၃PLT | တပ်ပြီး | ၂PLT | တပ်ပြီး | ၁PLT | တပ်ပြီး | ပေါင်း |
| ၁   | ဘူးသီးတောင် | ၅               | ၂     | ၃       | -    | -       | -    | -       | -    | -       | ၅      |

(၂) အလကကျောင်းများ

| စဉ် | မြို့နယ်    | အလယ်တန်းကျောင်း |       |         |      |         |      |         |      |         |        |
|-----|-------------|-----------------|-------|---------|------|---------|------|---------|------|---------|--------|
|     |             | စာရင်းရှိ       | Media | တပ်ပြီး | ၃PLT | တပ်ပြီး | ၂PLT | တပ်ပြီး | ၁PLT | တပ်ပြီး | ပေါင်း |
| ၁   | ဘူးသီးတောင် | ၁၀              | -     | -       | -    | -       | -    | -       | ၁၀   | -       | ၁၀     |

(၃) အမကကျောင်းများ

| စဉ် | မြို့နယ်    | မူလတန်းကျောင်း |               |              |              |              |        |
|-----|-------------|----------------|---------------|--------------|--------------|--------------|--------|
|     |             | စာရင်းရှိ      | Media တပ်ပြီး | ၃PLT တပ်ပြီး | ၂PLT တပ်ပြီး | ၁PLT တပ်ပြီး | ပေါင်း |
| ၁   | ဘူးသီးတောင် | ၈၅             | -             | -            | ၅            | ၈၀           | ၈၅     |

(ဈ) စာကြည့်တိုက်များဖွင့်လှစ်နိုင်မှု

| စဉ် | မြို့နယ် /မြို့ | အုပ်ချုပ်ရေး | ပညာရေး | ပြန်ဆက် | ဘုန်းကြီးကျောင်း | အခြား | ပေါင်း |
|-----|-----------------|--------------|--------|---------|------------------|-------|--------|
| ၁   | ဘူးသီးတောင်     |              | ၃၅     | ၁       |                  |       | ၃၆     |

ကျန်းမာရေးကဏ္ဍ

၄၂။ ဘူးသီးတောင်မြို့နယ်၏ ကျန်းမာရေးကဏ္ဍဆိုင်ရာအချက်အလက်များမှာအောက်ပါအတိုင်းဖြစ်ပါသည်-

(က) ဆေးရုံများ

| စဉ် | ဆေးရုံအမည်     | တည်နေရာ   | အစိုးရ/ပုဂ္ဂလိက | ကုတင်အရေအတွက် |
|-----|----------------|-----------|-----------------|---------------|
| ၁   | မြို့နယ်ဆေးရုံ | မြို့မ    | အစိုးရ          | ၅၀            |
| ၂   | တိုက်နယ်ဆေးရုံ | တောင်ဘဇာ  | ။               | ၁၆            |
| ၃   | ။              | စေတီတောင် | ။               | ၁၆            |

(ခ) ဆေးပေးခန်းများ

| စဉ် | ဆေးပေးခန်း<br>အမည် | တည်နေရာ  | အစိုးရ/<br>ပုဂ္ဂလိက | ကုသသည့်<br>ရောဂါအမျိုး<br>အစား |
|-----|--------------------|----------|---------------------|--------------------------------|
| ၁   | Dr စောမင်းသိန်း    | မြို့မ   | ပုဂ္ဂလိက            | အထွေထွေ                        |
| ၂   | Dr စောငြိမ်းထွန်း  | မြို့မ   | ။                   | ။                              |
| ၃   | Dr ဆုသော်သော်ခိုင် | မြို့မ   | ။                   | ။                              |
| ၄   | Dr လဲ့လဲ့ဝင်း      | မြို့သစ် | ။                   | ။                              |
| ၅   | Dr ဘော်ရှိုးအာမတ်  | အနောက်   | ။                   | ။                              |
| ၆   | ကောင်းထက်ဆေးခန်း   | မြို့သစ် | ။                   | ။                              |

(ဂ) ကျေးလက်ကျန်းမာရေးဌာန/ဌာနခွဲ

| စဉ်                            | ကျေးလက်ကျန်းမာရေး<br>ဌာနအမည် | တည်နေရာ       |
|--------------------------------|------------------------------|---------------|
| ၁                              | ကျောင်းတောင်ကျန်းမာရေးဌာန    | ကျောင်းတောင်  |
| ၂                              | ညောင်ချောင်းကျန်းမာရေးဌာန    | ညောင်ချောင်း  |
| ၃                              | ဖောင်တော်ပြင်ကျန်းမာရေးဌာန   | ဖောင်တော်ပြင် |
| ၄                              | သပိတ်တောင်ကျန်းမာရေးဌာန      | သပိတ်တောင်    |
| <b>ကျေးလက်ကျန်းမာရေးဌာနခွဲ</b> |                              |               |
| ၁                              | ဘဒကားကျန်းမာရေးဌာနခွဲ        | ဘဒကား         |
| ၂                              | တင်းမေကျန်းမာရေးဌာနခွဲ       | တင်းမေ        |
| ၃                              | ကျွန်းပေါက်ကျန်းမာရေးဌာနခွဲ  | ကျွန်းပေါက်   |
| ၄                              | ဂုပွိကျန်းမာရေးဌာနခွဲ        | ဂုပွိ         |
| ၅                              | ခထီးလှကျန်းမာရေးဌာနခွဲ       | ခထီးလှ        |
| ၆                              | သရဖီကျန်းမာရေးဌာနခွဲ         | သရဖီ          |

|    |                                 |                 |
|----|---------------------------------|-----------------|
| ၇  | လောင်းချောင်းကျန်းမာရေးဌာနခွဲ   | လောင်းချောင်း   |
| ၈  | ဒါးပိုင်ဆရာကျန်းမာရေးဌာနခွဲ     | ဒါးပိုင်ဆရာ     |
| ၉  | ငကျဉ်တောက်ကျန်းမာရေးဌာနခွဲ      | ငကျဉ်တောက်      |
| ၁၀ | ပြင်ရှည်ကျန်းမာရေးဌာနခွဲ        | ပြင်ရှည်        |
| ၁၁ | ဝါးခုတ်ချောင်းကျန်းမာရေးဌာနခွဲ  | ဝါးခုတ်ချောင်း  |
| ၁၂ | တပ်မင်းချောင်းကျန်းမာရေးဌာနခွဲ  | တပ်မင်းချောင်း  |
| ၁၃ | စိမ့်ညှင်းပြားကျန်းမာရေးဌာနခွဲ  | စိမ့်ညှင်းပြား  |
| ၁၄ | အင်းကြင်းမြိုင်ကျန်းမာရေးဌာနခွဲ | အင်ကြင်းမြိုင်  |
| ၁၅ | ကကျဘက်ကျန်းမာရေးဌာနခွဲ          | ကကျဘက်          |
| ၁၆ | ကြာညိုပြင်ကျန်းမာရေးဌာနခွဲ      | ကြာညိုပြင်      |
| ၁၇ | မင်းလှကိုင်းကျန်းမာရေးဌာနခွဲ    | မင်းလှကိုင်း    |
| ၁၈ | သပြေတောကျန်းမာရေးဌာနခွဲ         | သပြေတော         |
| ၁၉ | ဂန္ဓမာကျန်းမာရေးဌာနခွဲ          | ဂန္ဓမာ          |
| ၂၀ | ညောင်ချောင်းကျန်းမာရေးဌာနခွဲ    | ညောင်ချောင်း    |
| ၂၁ | ခွဆုံကျန်းမာရေးဌာနခွဲ           | ခွဆုံ           |
| ၂၂ | စက်ခေါ်ကျန်းမာရေးဌာနခွဲ         | စက်ခေါ်         |
| ၂၃ | ဒုပြင်ရှည်ကျန်းမာရေးဌာနခွဲ      | ဒုပြင်ရှည်      |
| ၂၄ | ကျောက်စာတိုင်ကျန်းမာရေးဌာနခွဲ   | ကျောက်စာတိုင်   |
| ၂၅ | စေတီတောင်ကျန်းမာရေးဌာနခွဲ       | စေတီတောင်       |
| ၂၆ | သျှစ်သျှားတောင်ကျန်းမာရေးဌာနခွဲ | သျှစ်သျှားတောင် |
| ၂၇ | သပြေဆိပ်ကျန်းမာရေးဌာနခွဲ        | သပြေဆိပ်        |
| ၂၈ | ကျောက်ရန်ကျန်းမာရေးဌာနခွဲ       | ကျောက်ရန်       |
| ၂၉ | သရက်ပြင်ကျန်းမာရေးဌာနခွဲ        | သရက်ပြင်        |

|    |                                   |                   |
|----|-----------------------------------|-------------------|
| ၃၀ | ယင်းမကျန်းမာရေးဌာနခွဲ             | ယင်းမ             |
| ၃၁ | ယင်းမကျောင်းတောင်ကျန်းမာရေးဌာနခွဲ | ယင်းမကျောင်းတောင် |
| ၃၂ | သရက်ပြင်ကျန်းမာရေးဌာနခွဲ          | သရက်ပြင်          |
| ၃၃ | ဖုံညိုလိပ်ကျန်းမာရေးဌာနခွဲ        | ဖုံညိုလိပ်        |

(ဃ) ကျန်းမာရေးစောင့်ရှောက်မှု

| စဉ် | မြို့နယ် / မြို့ | လူဦးရေ | ဆရာဝန်မှ ကျန်းမာရေး စောင့်ရှောက်မှုနှုန်း |                         | သူနာပြုမှ ကျန်းမာရေးစောင့်ရှောက်မှုနှုန်း |                          | လက်ထောက် ကျန်းမာရေးမှူးမှ ကျန်းမာရေး စောင့်ရှောက်မှုနှုန်း |                                     |
|-----|------------------|--------|---|-------------------------|---|--------------------------|--|-------------------------------------|
|     |                  |        | ဆရာဝန်ဦးရေ                                | ဆရာဝန်နှင့်လူဦးရေအချိုး | သူနာပြုဦးရေ                               | သူနာပြုနှင့်လူဦးရေအချိုး | လ/ထ ကျန်းမာရေးမှူးဦးရေ                                     | လ/ထ ကျန်းမာရေးမှူးနှင့်လူဦးရေအချိုး |
| ၁   | ဘူးသီးတောင်      | ၂၀၆၁၅၃ | ၁၂  | ၁:၁၆၈၀၄                 | ၃၃  | ၁:၆၁၁၀                   | ၅  | ၁:၄၀၃၃၀                             |

(င) ဒေသတွင်းအများဆုံးဖြစ်တတ်သောရောဂါများ

| စဉ် | မြို့နယ်    | ရောဂါအမျိုးအစား |    |           |    |      |    |           |    |            |    |
|-----|-------------|-----------------|----|-----------|----|------|----|-----------|----|------------|----|
|     |             | ငှက်ဖျား        |    | ဝမ်းလျှော |    | တီဘီ |    | ဝမ်းကိုက် |    | အသည်းရောင် |    |
|     |             | ဖြစ်            | သေ | ဖြစ်      | သေ | ဖြစ် | သေ | ဖြစ်      | သေ | ဖြစ်       | သေ |
| ၁   | ဘူးသီးတောင် | ၂၇၅၁            | -  | ၁၂၄၆      | -  | ၂၈၀  | ၅  | ၁၁၂       | -  | -          | -  |

(စ) HIV/AIDS -ရောဂါဖြစ်ပွား/ သေဆုံးဦးရေ

| စဉ် | မြို့နယ်    | ၂၀၁၇-၂၀၁၈ |    | ၂၀၁၉ခုနှစ်၊ စက်တင်ဘာလထိ |    |
|-----|-------------|-----------|----|-------------------------|----|
|     |             | ဖြစ်      | သေ | ဖြစ်                    | သေ |
| ၁   | ဘူးသီးတောင် | ၂၃        | ၃  | ၂၂                      | ၁  |

(ဆ) ကျန်းမာရေးဆိုင်ရာညွှန်းကိန်းများ

| စဉ် | မြို့နယ်/<br>မြို့ | မိခင်ဦးရေ | ကလေးဦးရေ | လူ(၁၀၀၀)လျှင် |               |                           |                    |
|-----|--------------------|-----------|----------|---------------|---------------|---------------------------|--------------------|
|     |                    |           |          | မွေးနှုန်း    | မိခင်သေနှုန်း | မွေးကင်းစကလေး<br>သေနှုန်း | ကိုယ်ဝန်ပျက်နှုန်း |
| ၁   | ဘူးသီး<br>တောင်    | ၅၆၄၂      | ၅၅၂၅     | ၂.၄           | ၁၆            | ၅.၆                       | ၁.၃                |

လူမှုရေးအသင်းအဖွဲ့များ

၄၃။ ဘူးသီးတောင်မြို့နယ်ရှိ လူမှုရေးအသင်းအဖွဲ့များ ဆိုင်ရာ အချက်အလက်များမှာအောက်ပါအတိုင်းဖြစ်ပါသည်-

(က) INGO ဦးရေ

| စဉ် | INGO အမည် | ရုံး/ရုံးခွဲ တည်နေရာ | ဆောင်ရွက်သည့် လုပ်ငန်း                                       |
|-----|-----------|----------------------|--|
| ၁   | UNHCR     | မြို့သစ်တောင်        | ပညာရေး၊သဘာဝ အန္တရာယ်လျော့ချရေး                               |
| ၂   | MRCs      | တောင်                | ပညာရေး၊သဘာဝ အန္တရာယ်လျော့ချရေးနှင့် ပတ်ဝန်းကျင်သန့်ရှင်းရေး  |
| ၃   | Malteser  | မြို့မ               | ကျန်းမာရေးနှင့်ပတ်ဝန်း ကျင်သန့်ရှင်းရေး                      |
| ၄   | ACF       | သပြေကုန်း            | စားနပ်ရိက္ခာဖူလုံရေးနှင့် ပတ်ဝန်းကျင်သန့်ရှင်းရေး            |
| ၅   | WFP       | အနောက်               | စားနပ်ရိက္ခာထောက်ပံ့ ခြင်း၊စိုက်ပျိုးရေး၊သောက် သုံးရေရရှိရေး |
| ၆   | CDN       | သပြေကုန်း            | လယ်ယာကဏ္ဍဖွံ့ဖြိုးရေး  |
| ၇   | CARE      | မြို့သစ်တောင်        | သဘာဝဘေးလျော့ချရေး ပြည်သူပိုင်သစ်တော ကျန်းမာရေး               |



(ခ) NGO (ဦးရေ)

| စဉ် | မြို့နယ်    | အမျိုးသမီးရေရာ | မိခင်/ကလေးအသင်း | စစ်မှုထမ်းဟောင်း | ကြက်ခြေနီ | အရမ်းသတ် |
|-----|-------------|----------------|-----------------|------------------|-----------|----------|
| ၁   | ဘူးသီးတောင် | ၄၆၃၁           | ၁၂၅၆၃           | ၇၆               | ၅၆၆       | ၅၆၆      |

(ဂ) အသင်းအဖွဲ့များ

| စဉ် | အသင်းအဖွဲ့အမည် | ရုံး/ရုံးခွဲတည်နေရာ | မှတ်ပုံတင်အမှတ် | ဆောင်ရွက်သည့်လုပ်ငန်း |
|-----|----------------|---------------------|-----------------|-----------------------|
| ၁   | ဆီမီးခွက်      | သပြေကုန်း           | ယာယီ            | နာရေး                 |
| ၂   | WDAB           | မြို့သစ်            | ၆/ဘသတ<br>၀၀၂    | သောက်သုံးရေရရှိရေး    |

**အားကစားနှင့်ဖျော်ဖြေရေးလုပ်ငန်းများ**

၄၄။ ဘူးသီးတောင်မြို့နယ်ရှိ အားကစားနှင့်ဖျော်ဖြေရေးလုပ်ငန်းများဆိုင်ရာအချက်အလက်များမှာအောက်ပါအတိုင်းဖြစ်ပါသည်-

| စဉ် | မြို့နယ်/<br>မြို့ | အားကစားကွင်း |           |         |         |       |       | ဖျော်ဖြေရေး |         |       |
|-----|--------------------|--------------|-----------|---------|---------|-------|-------|-------------|---------|-------|
|     |                    | ဘောလုံး      | ဘော်လီဘော | ဘတ်စကက် | တင်းနစ် | ဂေါက် | အခြား | ရုပ်ရှင်ရုံ | ဝန်းခြံ | အခြား |
| ၁   | ဘူးသီး<br>တောင်    | ၁            | ၁         | -       | ၁       | ၁     | ၁     | -           | ၁       | -     |
|     | ပေါင်း             | ၁            | ၁         | -       | ၁       | ၁     | ၁     | -           | ၁       | -     |

**အခန်း(၈)**

**ဘာသာရေးနှင့်သမိုင်းဝင်အဆောက်အဦများ**

**ဗုဒ္ဓဘာသာဆိုင်ရာအဆောက်အဦများနှင့်သာသနာဝင်ပုဂ္ဂိုလ်များ**

၄၅။ ဘူးသီးတောင်မြို့နယ်ရှိ ဗုဒ္ဓဘာသာဆိုင်ရာအဆောက်အဦများနှင့်သာသနာဝင်ပုဂ္ဂိုလ်များဆိုင်ရာအချက်အလက်များအားအောက်ပါအတိုင်းဖော်ပြအပ်ပါသည်-

**(က) သာသနိကအဆောက်အဦများ**

| စဉ် | မြို့နယ်/<br>မြို့ | ဘုရား | စေတီ | ပုထိုး | ဘုန်းကြီး<br>ကျောင်း | သီလရှင်<br>ကျောင်း | မွှာ<br>ရုံ |
|-----|--------------------|-------|------|--------|----------------------|--------------------|-------------|
| ၁   | ဘူးသီး<br>တောင်    | ၁၃    | ၁၉   | ၁      | ၁၃၈                  | -                  | ၃၁          |

(ခ) ရဟန်းသံဃာနှင့်သီလရှင်များ

| စဉ် | မြို့နယ်/မြို့ | ရဟန်း | သာမဏေ | သီလရှင် |
|-----|----------------|-------|-------|---------|
| ၁   | ဘူးသီးတောင်    | ၁၈၇   | ၆၉    | ၁၉      |

(ဂ) ထင်ရှားသည့်ဘုရား၊ စေတီ၊ ပုထိုး

| စဉ် | မြို့နယ်/မြို့ | ဘုရား၊စေတီ၊ပုထိုးအမည်       | တည်နေရာ     |
|-----|----------------|-----------------------------|-------------|
| ၁   | ဘူးသီးတောင်    | သဗ္ဗသိဒ္ဓိအလိုတော်ပြည့်စေတီ | အနောက်      |
|     |                | အောင်မင်္ဂလာစေတီ            | လက်ဝဲဒက်    |
|     |                | (၃၁)ဘုံစေတီ                 | စံဂိုးတောင် |
|     |                | ဒုံးသိမ်ပုထိုးတော်          | ကင်းတောင်   |

(ဃ) ထင်ရှားသည့် ဘုန်းတော်ကြီးကျောင်းများ

| စဉ် | မြို့နယ် / မြို့ | ဘုန်းတော်ကြီးကျောင်းအမည်         | ဆရာတော်ဘွဲ့အမည် | တည်နေရာ       |
|-----|------------------|----------------------------------|-----------------|---------------|
| ၁   | ဘူးသီးတောင်      | အေးစေတီ                          | ဘဒ္ဒန္တသောမ     | မြို့သစ်တောင် |
| ၂   |                  | သာသနာ့အလင်းရောင်                 | ဘဒ္ဒန္တဝါရိန္ဒ  | တောင်         |
| ၃   |                  | လမ်းမကျောင်း                     | ဘဒ္ဒန္တတေဇောဘာသ | မြို့မ        |
| ၄   |                  | သုဓမ္မာရုံ                       | ဘဒ္ဒန္တသာဂရ     | သပြေကုန်း     |
| ၅   |                  | မင်္ဂလာမြို့ဦး                   | ဘဒ္ဒန္တဉာဏဝံသ   | တောင်         |
| ၆   |                  | သီရိမဏ္ဍိုင်သပြေကုန်း            | ဘဒ္ဒန္တ သုဇာတ   | သပြေကုန်း     |
| ၇   |                  | မဟာပညာရံသိကာရာမ                  | ဘဒ္ဒန္တပညာဇောတ  | တောင်         |
| ၈   |                  | မြတောင်                          | ဘဒ္ဒန္တ စန္ဒ    | မီးရထားဆိပ်   |
| ၉   |                  | အောင်မြေဗေဓိအလိုတော်ပြည့်ကျောင်း | ဘဒ္ဒန္တ လာဘ     | အနောက်        |

**အခြားဘာသာရေးအဆောက်အဦများ**

၄၆။ ဘူးသီးတောင်မြို့နယ်ရှိ အခြားဘာသာရေးအဆောက်အဦများ နှင့် ဆိုင်သော အချက်အလက်များအား အောက်ပါအတိုင်းဖော်ပြအပ်ပါသည်-

| စဉ် | ခရစ်ယာန် |         | အစ္စလာမ် |         | ဟိန္ဒူ ဘုရားကျောင်း |         | တရုတ် ဘုရားကျောင်း |         |
|-----|----------|---------|----------|---------|---------------------|---------|--------------------|---------|
|     | မြို့    | ကျေးလက် | မြို့    | ကျေးလက် | မြို့               | ကျေးလက် | မြို့              | ကျေးလက် |
| ၁   | -        | -       | ၁၀       | ၄၃၂     | ၂                   | ၁       | -                  | -       |

**သမိုင်းဝင် ထင်ရှားသောအဆောက်အဦနှင့် နေရာများ**

၄၇။ ဘူးသီးတောင်မြို့နယ်ရှိသောသမိုင်းဝင်ထင်ရှားသော အဆောက်အဦနှင့်နေရာများမှာ အောက်ပါအတိုင်းဖြစ်ပါသည်-

| စဉ် | မြို့နယ်    | သမိုင်းဝင် အဆောက်အဦ | တည်နေရာ | ယဉ်ကျေးမှု ဇုန်ပေါင်း | တည်နေရာ |
|-----|-------------|---------------------|---------|-----------------------|---------|
| ၁   | ဘူးသီးတောင် | -                   | -       | -                     |         |

အခန်း(၉)

ဒေသဖွံ့ဖြိုးရေးလုပ်ငန်းများဆောင်ရွက်နိုင်မှုအခြေအနေ

၄၈။ ဘူးသီးတောင်မြို့နယ်၏ ဒေသဖွံ့ဖြိုးရေးလုပ်ငန်းများ ဆောင်ရွက်မှုအခြေအနေမှာအောက်ပါအတိုင်းဖြစ်ပါသည်-

(က) ကျေးလက်ဒေသဖွံ့ဖြိုးတိုးတက်ရေးဦးစီးဌာနမှ ဆောင်ရွက်သည့်လုပ်ငန်းများ

(၁) မြို့-ကျေးလက်၊ ကျေးရွာချင်းဆက်လမ်းများ

| စဉ် | လမ်းအရေအတွက် | အရှည် (မိုင်-ဖာလုံ) | အမျိုးအစား |             |             |             |          |             |          |             |           |             |
|-----|--------------|---------------------|------------|-------------|-------------|-------------|----------|-------------|----------|-------------|-----------|-------------|
|     |              |                     | ကတ္တရာ     |             | ကျောက် ချော |             | မြေ သား  |             | ဂဏံ      |             | ကွန် ကရစ် |             |
|     |              |                     | အရေအတွက်   | မိုင်/ဖာလုံ | အရေအတွက်    | မိုင်/ဖာလုံ | အရေအတွက် | မိုင်/ဖာလုံ | အရေအတွက် | မိုင်/ဖာလုံ | အရေအတွက်  | မိုင်/ဖာလုံ |
| ၁   | ၃၈           | ၁၃၅/၇               | ၁          | ၁၀/၄        | ၅           | ၆၀/၅        | ၂၄       | ၇၅/၇        | -        | -           | ၈         | ၁၀/၇        |

(၂) တံတားများ

| စဉ် | တံတားအမည် | အရှည် (ပေ) | အမျိုးအစား      | ဆောက်လုပ်မှုပုံစံ |           |
|-----|-----------|------------|-----------------|-------------------|-----------|
|     |           |            |                 | အသစ်              | ပြင်ထိန်း |
| ၁   | -         | ၁၇/၉၃၀     | ဘေလီ သစ်သားခင်း | ၁၇                | -         |
| ၂   |           | ၁၃/၂၈၀     | သံကူကွန်ကရစ်    | ၁၃                |           |
| ၃   |           | ၆/၁၂၀      | ကွန်ကရစ်        | ၆                 |           |
| ၄   |           | ၄၃/၂၁၅     | Box Culvert     | ၄၂                | ၁         |
| ၅   |           | ၄/၃၂၀      | သစ်သား          |                   | ၄         |

(၃) သောက်သုံးရေရရှိရေးလုပ်ငန်း

| စဉ် | လုပ်ငန်း<br>တည်နေရာ | အမျိုးအစားနှင့်အတိုင်းအတာ |             |                |               |               | အကျိုးပြု<br>အိမ်ခြေ |
|-----|---------------------|---------------------------|-------------|----------------|---------------|---------------|----------------------|
|     |                     | ရေ<br>ကန်                 | ရေ<br>တွင်း | အဝီစိ<br>တွင်း | လျှို<br>ပိတ် | မြစ်ရေ<br>တင် |                      |
| ၁   | မင်းလှကိုင်း        |                           | ၁           |                |               |               | ၅၅                   |
| ၂   | စံညှင်းဝေ           |                           |             |                | ၁             |               | ၃၀                   |
| ၃   | ကုန်တန်း            | ၁                         |             |                |               |               | ၅၀                   |
| ၄   | တင်းမေ              |                           | ၁           |                |               |               | ၃၅                   |
| ၅   | အုတ်တောင်           |                           |             | ၁              |               |               | ၆၇                   |
| ၆   | လောင်းချောင်း       | ၁                         |             |                |               |               | ၇၀                   |
| ၇   | ပြိန်းချောင်း       | ၁                         |             |                |               |               | ၆၄                   |
| ၈   | ကထိလှ               | ၁                         |             |                |               |               | ၈၇                   |
| ၉   | မင်းလှကိုင်း        | ၁                         |             |                |               |               | ၄၈                   |
| ၁၀  | တင်းမေ              | ၁                         |             |                |               |               | ၄၀                   |
| ၁၁  | ယင်ဘောင်            | ၁                         |             |                |               |               | ၄၄                   |
| ၁၂  | တောင်ကြီးရင်း       | ၁                         |             |                |               |               | ၆၇                   |
| ၁၃  | စည်ပင်သာယာ          | ၁                         |             |                |               |               | ၃၅                   |
| ၁၄  | ခမ္မေချောင်း        | ၁                         |             |                |               |               | ၃၆                   |
| ၁၅  | ကျောက်စာတိုင်       | ၁                         |             |                |               |               | ၅၇                   |
| ၁၆  | အထက်ကျွဲကြိုမော်    | ၁                         |             |                |               |               | ၂၈                   |
| ၁၇  | မြောက်ချောင်း       | ၁                         |             |                |               |               | ၃၉                   |
| ၁၈  | စေတောင်             | ၁                         |             |                |               |               | ၄၉                   |
| ၁၉  | ကျည်တောက်           | ၁                         |             |                |               |               | ၅၆                   |

(၄) လျှပ်စစ်မီးလင်းရေးလုပ်ငန်း

| စဉ် | လုပ်ငန်း<br>တည်နေရာ | ဆောင်ရွက်သည့်နည်းလမ်း |            |                     |    |           |     | အကျိုး<br>ပြုအိမ်<br>ခြေ |
|-----|---------------------|-----------------------|------------|---------------------|----|-----------|-----|--------------------------|
|     |                     | မဟာ<br>ဓါတ်<br>အား    | မီး<br>စက် | နေ<br>ရောင်<br>ခြည် | လေ | ရေ<br>အား | ဇီဝ |                          |
| ၁   | စံညှင်းဝေ           | -                     | -          | ၁၇                  | -  | -         | -   | ၃၀                       |
| ၂   | ခမ္ဘေချောင်း        | -                     | -          | ၃၅                  | -  | -         | -   | ၄၃                       |

(၅) မြစ်မီးရောင်ကျေးရွာစီမံကိန်းလုပ်ငန်း

| စဉ် | ကျေးရွာအမည်           | အိမ်ခြေ | အိမ်ထောင်စု | ခွင့်ပြုငွေ<br>ကျပ်/(သိန်း) |
|-----|-----------------------|---------|-------------|-----------------------------|
| ၁   | ကုန်းတန်း             | ၁၂၀     | ၁၂၅         | ၃၀၀                         |
| ၂   | ဒိုးတန်း+ပေါက်ကျပ်    | ၈၅      | ၉၀          | ၃၀၀                         |
| ၃   | အင်းချောင်း+ပိုင်းစရီ | ၈၄      | ၈၈          | ၃၀၀                         |
| ၄   | ပေါက်ကျပ်             | ၇၆      | ၈၀          | ၃၀၀                         |
|     | မြို့နယ်ချုပ်         | ၃၆၅     | ၃၈၃         | ၁၂၀၀                        |

(၆) ကျေးလက်အိမ်ယာဖွံ့ဖြိုးရေးလုပ်ငန်း

| စဉ် | ကျေးရွာအမည်     | ခွင့်ပြု<br>အိမ်ခြေ | ပြီးစီးအိမ်ခြေ | ကုန်ကျငွေ<br>ကျပ်/(သိန်း) |
|-----|-----------------|---------------------|----------------|---------------------------|
| ၁   | ငှက်ပျောချောင်း | ၂၅                  | ၂၅             | ၁၇၅၀.၀၀                   |
| ၂   | သဘောက်ချောင်း   | ၆                   | ၆              | ၄၂၀.၀၀                    |
|     | မြို့နယ်ချုပ်   | ၃၁                  | ၃၁             | ၂၁၇၀.၀၀                   |

(၇) ကျေးလက်အိမ်သာလုပ်ငန်း

| စဉ် | ကျေးရွာအ<br>မည် | ခွင့်ပြု<br>လုံးရေ | ပြီးစီးလုံးရေ | ကုန်ကျငွေ<br>ကျပ်/(သိန်း) |
|-----|-----------------|--------------------|---------------|---------------------------|
| ၁   | -               | -                  | -             | -                         |

(ခ) အစိုးရ နှင့် ပြည်သူ့ဆောင်ရွက်သည့်ဒေသဖွံ့ဖြိုးရေး လုပ်ငန်းများ

| စဉ် | လုပ်ငန်း အမည် | အရွယ် အစား/ အရှည် | ငြိမ်းစီးလုံးရေ |        |        | ငြိမ်းစီး ရက် |
|-----|---------------|-------------------|-----------------|--------|--------|---------------|
|     |               |                   | အစိုးရ          | ပြည်သူ | ပေါင်း |               |
| ၁   | -             | -                 | -               |        |        | -             |

၄၉။ မြို့ပြစီမံကိန်း(Town Plan) နှစ်(၃၀)အတွက် မြေအသုံးချမှု ဆိုင်ရာ လျာထားချက်

| စဉ် | မြို့နယ်     | လျာထား မြေဧကပေါင်း | လျာထားမည့် မြေကွက်ပေါင်း | မှတ်ချက်   |
|-----|--------------|--------------------|--------------------------|--|
| ၁   | ဘူးသီး တောင် | ၃၆၁                | ၃၁၇၀                     | နန်းရာကုန်း/<br>ကွန်တိုင်းကျေး<br>ရွာအုပ်စု<br>ရွာမကျေးရွာ<br>အုပ်စု |
|     |              | ၉၃                 | ၁၃၉၅                     |  |
|     | ပေါင်း       | ၄၅၄                | ၄၅၆၅                     |  |



အခန်း(၁၀)

အထွေထွေ

အခြားတင်ပြလိုသောအချက်များ

၅၀။ သီးခြားတင်ပြရန်မရှိပါ။

နိဂုံး

၅၁။ ဘူးသီးတောင်မြို့နယ်၏ ဒေသဆိုင်ရာအချက်အလက်များကို ဌာနဆိုင်ရာများမှပေးပို့သောအချက်အလက်များ၊ ဒေသဆိုင်ရာအချက်အလက်စာစောင်များ၊မှတ်တမ်းများအပေါ်တွင် အခြေခံလျက်အကျဉ်းချုံး ပြုစုထားခြင်းဖြစ်ပါသည်။ ဒေသဆိုင်ရာအချက်အလက်များအား မှတ်တမ်းတင်စုစည်းတင်ပြခြင်းအားဖြင့် ဘူးသီးတောင်မြို့နယ်တစ်ခုလုံး၏ အချက်အလက်နှင့်ဖွံ့ဖြိုးတိုးတက်မှုအခြေအနေများကို လေ့လာသိရှိနိုင်ပြီး မိမိတို့၏လုပ်ငန်းများကို အထောက်အကူပြုမည်ဖြစ်ပါကြောင်း တင်ပြအပ်ပါသည်။

မြို့နယ်အုပ်ချုပ်ရေးမှူး

မြို့နယ်အထွေထွေအုပ်ချုပ်ရေးဦးစီးဌာန

ဘူးသီးတောင်မြို့နယ်