

မာတိကာ

စဉ်	အကြောင်းအရာ	စာမျက်နှာ	
		မှ	ထိ
	မြေပုံများ		
	အခန်း(၁) နိဒါန်းနှင့် ဒေသသမိုင်း		
၁။	နိဒါန်း	၁	၁
၂။	ဒေသသမိုင်းအကျဉ်း	၂	၂
	အခန်း(၂) ပထဝီဝင်အနေအထား		
၃။	တည်နေရာနှင့် အကျယ်အဝန်း	၃	၃
၄။	နယ်နိမိတ်	၃	၃
၅။	မြေမျက်နှာသွင်ပြင်	၃	၃
၆။	ရေဆင်း	၄	၄
၇။	ပင်လယ်ရေ မျက်နှာပြင်အထက်အမြင့်	၄	၄
	အခန်း(၃) ရာသီဥတုနှင့်သဘာဝပတ်ဝန်းကျင်		
၈။	ရာသီဥတု	၄	၅
၉။	သဘာဝပေါက်ပင်များ	၅	၅
၁၀။	တောရိုင်းတိရစ္ဆာန်များ	၅	၆

စဉ်	အကြောင်းအရာ	စာမျက်နှာ	
		မှ	ထိ
၁၁။	သဘာပတ်ဝန်းကျင်လက်ရှိအခြေအနေ	၆	၆
၁၂။	သဘာပတ်ဝန်းကျင်ထိန်းသိမ်းရေးလုပ်ငန်းများ	၇	၇
၁၃။	သဘာဝဘေးအန္တရာယ်ကျရောက်မှု	၈	၈
	အခန်း(၄) လူဦးရေဆိုင်ရာအချက်အလက်များ		
၁၄။	နေထိုင်သည့်တိုင်းရင်းသားလူမျိုးစုများ	၈	၈
၁၅။	အိမ်ခြေ ၊ အိမ်ထောင်စုနှင့်လူဦးရေ (က)အိမ်ခြေ၊အိမ်ထောင်စု (ခ) လူဦးရေ	၉ ၁၀	၉ ၁၀
၁၆။	လူဦးရေတိုးနှုန်းနှင့်ကျား/မ အချိုး (က)လူဦးရေတိုးနှုန်းနှင့်ကျား၊မအချိုး (ခ) မွေးဖွား၊သေဆုံး၊ပြောင်းဝင်ပြောင်းထွက်လူဦးရေ	၁၁ ၁၁	၁၁ ၁၁
၁၇။	ကိုးကွယ်သည့်ဘာသာ	၁၁	၁၁
၁၈။	နိုင်ငံခြားသားနေထိုင်မှု	၁၂	၁၂
	အခန်း(၅) အုပ်ချုပ်ရေးဆိုင်ရာအချက်အလက်များ		
၁၉။	အုပ်ချုပ်ရေးနယ်မြေ ဖွဲ့စည်းမှု	၁၂	၁၂

စဉ်	အကြောင်းအရာ	စာမျက်နှာ	
		မှ	ထိ
၂၀။	ရွေးကောက်ပွဲဆိုင်ရာကိစ္စရပ်များ		
	(က) မြို့နယ်ရွေးကောက်ပွဲကော်မရှင်အဖွဲ့ခွဲအဖွဲ့ဝင်စာရင်း	၁၃	၁၃
	(ခ) ဆန္ဒမဲပေးပိုင်ခွင့်ရှိသူဦးရေ	၁၃	၁၃
	(ဂ) နိုင်ငံရေးပါတီများ	၁၄	၁၄
	(ဃ) ရွေးချယ်ခံရသောလွှတ်တော်ကိုယ်စားလှယ်များ	၁၄	၁၅
	အခန်း(၆) စီးပွားရေးဆိုင်ရာ အချက်အလက်များ		
၂၁။	စီးပွားရေးဆိုင်ရာ ခြုံငုံသုံးသပ်ချက်	၁၅	၁၅
၂၂။	မြေအသုံးချမှု	၁၆	၁၆
၂၃။	ဆည်မြောင်းတာဝန်များနှင့်ဆည်ရေသောက်ဧရိယာ		
	(က) ကိုယ့်အားကိုယ်ကိုးဆည်များ	၁၇	၁၈
	(ခ) မြစ်ရေတင်စီမံကိန်းများ	၁၈	၁၈
	(ဂ) တာဝန်များ/ရေထိန်းတံခါးများ	၁၉	၁၉
၂၄။	စိုက်ပျိုးရေးလုပ်ငန်း		
	(က) အဓိကသီးနှံ(၁၀)မျိုး စိုက်ပျိုးထုတ်လုပ်မှု	၁၉	၂၀
	(ခ) နှစ်ရှည်သီးနှံစိုက်ပျိုးမှုအခြေအနေ	၂၀	၂၀
	(ဂ) အခြားဈေးကွက်ဝင်သီးနှံများစိုက်ပျိုး ထုတ်လုပ်မှု	၂၀	၂၀
	(ဃ) လယ်ယာသုံးစက်ကိရိယာ သုံးစွဲမှုအခြေအနေ	၂၁	၂၁
	(င) လယ်ယာသုံးထယ်၊ထွန်နှင့်ကျွဲနွားကောင်ရေ	၂၁	၂၁
	(စ) ဒေသတွင်းဆန်ဖူလုံမှုရာခိုင်နှုန်း	၂၂	၂၂
(ဆ) ဒေသတွင်းဆီဖူလုံမှုရာခိုင်နှုန်း	၂၂	၂၃	

စဉ်	အကြောင်းအရာ	စာမျက်နှာ	
		မှ	ထိ
၂၅။	မွေးမြူရေးလုပ်ငန်း (က) မွေးမြူရေးဇုန် (ခ) မြို့နယ်မွေးမြူရေး(ကောင်ရေ) (ဂ) မြို့နယ်အသားထုတ်လုပ်မှု(ပိဿာ) (ဃ) မြို့နယ်ကြက်၊ဘဲ၊ငှက်၊ငွေ့ထုတ်လုပ်မှု (င) မြို့နယ်နို့ထွက်ပစ္စည်းထုတ်လုပ်မှု (စ) မြို့နယ်ငါးပုစွန်မွေးမြူမှုအခြေအနေ (ဆ) ရေချို၊ရေငန်ငါးဖမ်းလုပ်ငန်းမှ အသားထုတ် လုပ်မှု(တန်)	၂၃ ၂၃ ၂၄ ၂၄ ၂၄ ၂၄ ၂၅	၂၃ ၂၃ ၂၄ ၂၄ ၂၄ ၂၄ ၂၅
၂၆။	စက်မှုလက်မှုလုပ်ငန်း (က) စက်မှုဇုန်များ (ခ) စက်ရုံများ (ဂ) အလုပ်ရုံများ (ဃ) အိမ်တွင်းစက်မှုလက်မှုလုပ်ငန်းများ	၂၅ ၂၅ ၂၆ ၂၆	၂၅ ၂၅ ၂၆ ၂၆
၂၇။	သစ်တောလုပ်ငန်းဆောင်ရွက်မှုအခြေအနေ (က) သစ်တောများ (ခ) စီးပွားဖြစ်သစ်တောစိုက်ခင်း (ဂ) သစ်ထုတ်လုပ်မှု (ဃ) သစ်တောထွက်ပစ္စည်းများ	၂၆ ၂၇ ၂၈ ၂၈	၂၇ ၂၇ ၂၈ ၂၈
၂၈။	တွင်းထွက်ပစ္စည်းထုတ်လုပ်မှုလုပ်ငန်း (က) သတ္တုတူးဖော်ထုတ်လုပ်မှု (ခ) ကျောက်မျက်တူးဖော်ထုတ်လုပ်မှု	၂၉ ၂၉	၂၉ ၂၉

စဉ်	အကြောင်းအရာ	စာမျက်နှာ	
		မှ	ထိ
၂၉။	စွမ်းအင်နှင့်လျှပ်စစ်ကဏ္ဍ (က) ဓာတ်ဆီဒီဇယ်အရောင်းဆိုင်များ (ခ) သဘာဝ ဓါတ်ငွေ့အရောင်းဆိုင်များ	၂၉ ၃၀	၂၉ ၃၀
၃၀	ပို့ဆောင်ရေးနှင့်လမ်းပန်းဆက်သွယ်ရေးလုပ်ငန်း (က) လေလမ်းကြောင်း (ခ) ရေလမ်းကြောင်း (ဂ) ရထားလမ်းနှင့်ဘူတာရုံများ (ဃ) ကားဂိတ်များ	၃၀ ၃၀ ၃၁ ၃၁	၃၀ ၃၀ ၃၁ ၃၁
၃၁	လမ်းဦးစီးဌာနမှလုပ်ငန်းများ (က) ကားလမ်းများ (ခ) မြို့နယ်ချင်းဆက်လမ်းများ (ဂ) တံတားများ (ဃ) လုပ်ငန်းသုံးစက်ကရိယာများ (င) လမ်း၊ တံတားအသုံးပြုခကောက်ခံသည့်လုပ်ငန်း	၃၁ ၃၂ ၃၂ ၃၃ ၃၄	၃၁ ၃၂ ၃၃ ၃၃ ၃၄
၃၂။	ဟိုတယ်နှင့်ခရီးသွားလုပ်ငန်း (က) ဟိုတယ်/ မိုတယ်/ အင်း/ တည်းခိုခန်း (ခ) ကမ်းခြေ/ အပန်းဖြေနေရာ	၃၄ ၃၄	၃၄ ၃၄
၃၃။	သမဝါယမအသင်းများ	၃၅	၃၅
၃၄	စီးပွားရေးဆိုင်ရာအခြေခံအဆောက်အအုံများ (က) ကုမ္ပဏီ၊ ကုန်စည်ခိုင်၊ ပွဲရုံ၊ ဈေးနှင့်ကုန်တိုက်များ (ခ) ဘဏ်များ (ဂ) စတိုးဆိုင်နှင့်အရောင်းဆိုင်များ	၃၅ ၃၆ ၃၆	၃၆ ၃၆ ၃၇

စဉ်	အကြောင်းအရာ	စာမျက်နှာ	
		မှ	ထိ
၃၅။	စည်ပင်သာယာရေးလုပ်ငန်းများ (က) ဈေးလုပ်ငန်းများ (ခ) သောက်သုံးရေရရှိရေးလုပ်ငန်းများ (ဂ) သန့်ရှင်းရေးလုပ်ငန်းများ (ဃ) လမ်း၊ တံတားလုပ်ငန်းများ	၃၇ ၃၈ ၃၈ ၃၈	၃၇ ၃၈ ၃၈ ၃၉
၃၆။	ပုံနှိပ်လုပ်ငန်းနှင့်မီဒီယာလုပ်ငန်းများ (က) ပုံနှိပ်လုပ်ငန်းနှင့်တေးသံသွင်း၊ ဗွီဒီယို (ခ) မီဒီယာလုပ်ငန်းများ	၃၉ ၄၀	၃၉ ၄၀
၃၇။	ပြည်တွင်းအသားတင်ထုတ်လုပ်မှုနှင့် ဝန်ဆောင်မှုတန်ဖိုး	၄၀	၄၀
၃၈။	လူတစ်ဦးချင်းဝင်ငွေ	၄၁	၄၁
၃၉။	အသက်မွေးဝမ်းကျောင်းလုပ်ငန်း အလိုက်အလုပ်လုပ် သူဦးရေ	၄၁	၄၁
၄၀။	အလုပ်လုပ်နိုင်သူဦးရေနှင့်အလုပ်လက်မဲ့ဦးရေ	၄၁	၄၁
	အခန်း(၇) လူမှုရေးဆိုင်ရာ အချက်အလက်များ		
၄၁။	ပညာရေးကဏ္ဍ (က) အဆင့်မြင့်ပညာကျောင်းများ (ခ) အခြေခံပညာကျောင်းများ (ဂ) မူလတန်းကြိုကျောင်းများ (ဃ) ဘုန်းတော်ကြီးသင်ပညာရေးကျောင်း (င) ကျောင်းနေအရွယ်ကလေးများ ကျောင်းအပ်နှံမှု (စ) တက္ကသိုလ်ဝင်တန်းအောင်မြင်မှု	၄၂ ၄၂ ၄၆ ၄၇ ၄၇ ၄၇	၄၂ ၄၆ ၄၆ ၄၇ ၄၇ ၄၇

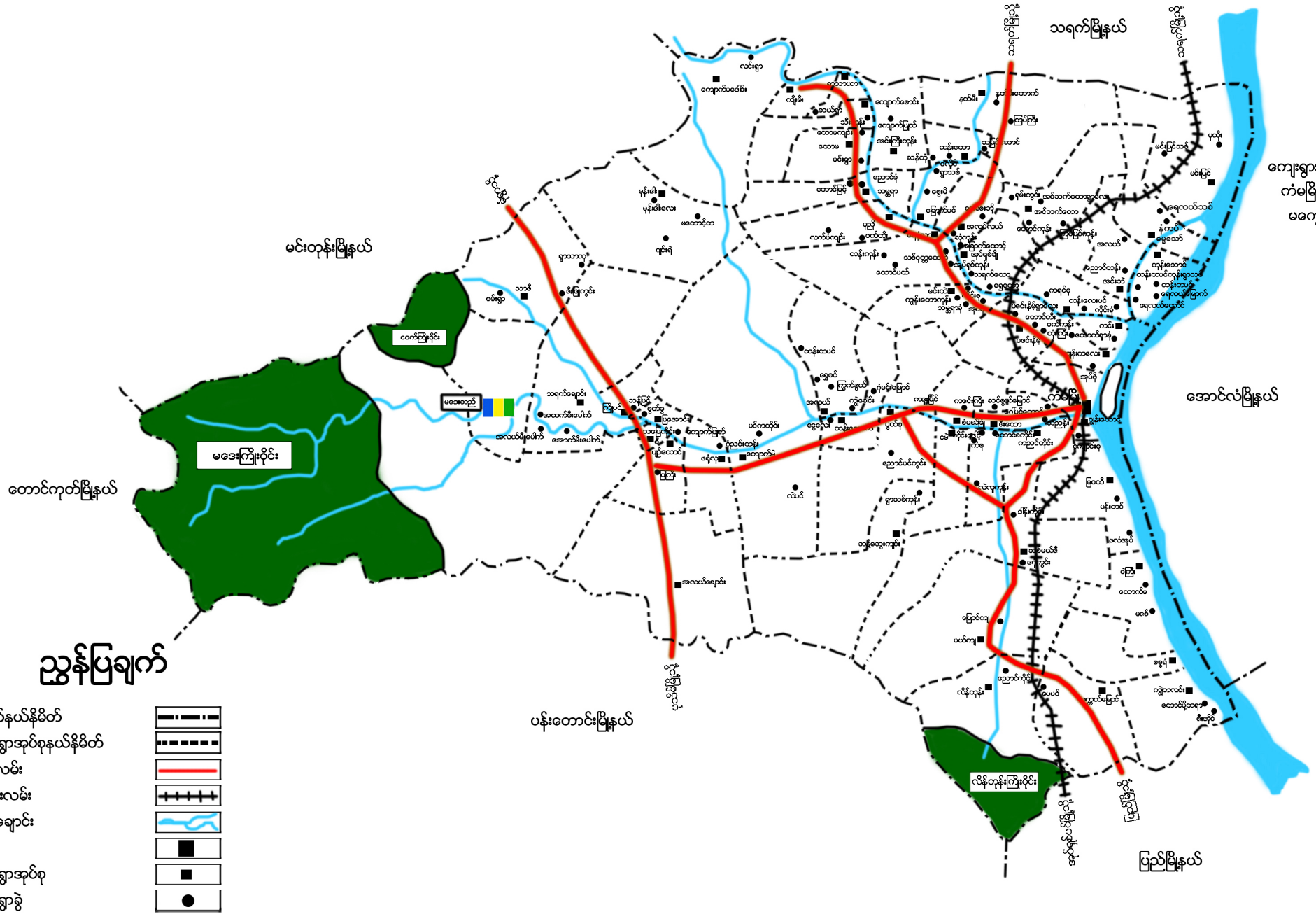
စဉ်	အကြောင်းအရာ	စာမျက်နှာ	
		မှ	ထိ
	(ဆ) စာတတ်မြောက်မှုရရှိနိုင်မှုနှုန်း	၄၈	၄၈
	(ဇ) သင်ကြားမှုသင်ယူမှုအထောက်အကူပြု စာသင်ခန်းများဖွင့်လှစ်နိုင်မှု	၄၈	၄၉
	(ဈ) စာကြည့်တိုက်များဖွင့်လှစ်နိုင်မှု	၄၉	၄၉
၄၂။	ကျန်းမာရေးကဏ္ဍ		
	(က) ဆေးရုံများ	၄၉	၄၉
	(ခ) ဆေးပေးခန်းများ၊	၄၉	၄၉
	(ဂ) ကျေးလက်ကျန်းမာရေး ဌာန/ ဌာနခွဲများ	၅၀	၅၁
	(ဃ) ကျန်းမာရေးစောင့်ရှောက်မှု	၅၁	၅၁
	(င) ဒေသတွင်း အများဆုံးဖြစ်တတ်သောရောဂါများ	၅၁	၅၁
	(စ) HIV/ AIDS-ရောဂါ ဖြစ်ပွား/သေဆုံးဦးရေ	၅၂	၅၂
	(ဆ) ကျန်းမာရေးဆိုင်ရာ အညွှန်းကိန်းများ	၅၂	၅၂
၄၃	လူမှုရေးအသင်းအဖွဲ့များ		
	(က) INGO	၅၂	၅၂
	(ခ) NGO(ဦးရေ)	၅၃	၅၃
	(ဂ) အသင်းအဖွဲ့များ	၅၃	၅၃
၄၄။	အားကစားနှင့် ဖျော်ဖြေရေးလုပ်ငန်းများ	၅၄	၅၄
	အခန်း(၈)		
	ဘာသာရေးဆိုင်ရာအချက်အလက်များ		
၄၅။	ဗုဒ္ဓဘာသာဆိုင်ရာအဆောက်အဦများနှင့်သာသနာဝင်		

စဉ်	အကြောင်းအရာ	စာမျက်နှာ	
		မှ	ထိ
	ပုဂ္ဂိုလ်များ (က) သာသနိကအဆောက်အဦများ (ခ) ရဟန်းသံဃာနှင့်သီလရှင်များ (ဂ) ထင်ရှားသည့်ဘုရား၊စေတီ၊ပုထိုးများ (ဃ) ထင်ရှားသည့်ဘုန်းတော်ကြီးကျောင်းများ	၅၄	၅၄
၄၆။	အခြားဘာသာရေးအဆောက်အဦများ	၅၆	၅၆
၄၇။	သမိုင်းဝင်ထင်ရှားသောအဆောက်အဦများနှင့်နေရာများ	၅၆	၅၆
	အခန်း(၉) ဒေသဖွံ့ဖြိုးရေးဆိုင်ရာအချက်အလက်များ		
၄၈။	ဒေသဖွံ့ဖြိုးရေးလုပ်ငန်းများဆောင်ရွက်နိုင်မှု အခြေအနေ (က) ကျေးလက်ဒေသဖွံ့ဖြိုးတိုးတက်ရေးဦးစီးဌာနမှ ဆောင်ရွက်သည့်လုပ်ငန်းများ (ခ) အစိုးရနှင့်ပြည်သူ့ဆောင်ရွက်သည့်ဒေသဖွံ့ဖြိုးရေး လုပ်ငန်းများ	၅၇	၅၉
၄၉။	မြို့ပြစီမံကိန်း(Town Plan) နှစ်(၃၀)အတွက် မြေ အသုံးချမှုဆိုင်ရာ လျာထားချက်	၅၉	၅၉
	အခန်း(၁၀) အထွေထွေ		
၅၀။	အခြားတင်ပြလိုသောအချက်များ	၅၉	၆၃
၅၁။	နိဂုံး	၆၄	၆၄

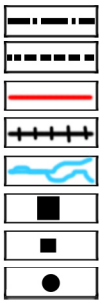
ကံမမြို့နယ်မြေပုံ



ကျေးရွာအုပ်စုအညွှန်းပြမြေပုံ
ကံမမြို့နယ်၊ သရက်ခရိုင်
မကွေးတိုင်းဒေသကြီး



- မြို့နယ်နယ်နိမိတ်
- ကျေးရွာအုပ်စုနယ်နိမိတ်
- ကားလမ်း
- ရထားလမ်း
- မြစ်/ချောင်း
- မြို့
- ကျေးရွာအုပ်စု
- ကျေးရွာခွဲ



မင်းတုန်းမြို့နယ်

သရက်မြို့နယ်

အောင်လံမြို့နယ်

တောင်ကုတ်မြို့နယ်

ညွှန်ပြချက်

ပန်းတောင်းမြို့နယ်

ပြည်မြို့နယ်

မဒေကြီးပိုင်း

လိန်တုန်းကြီးပိုင်း

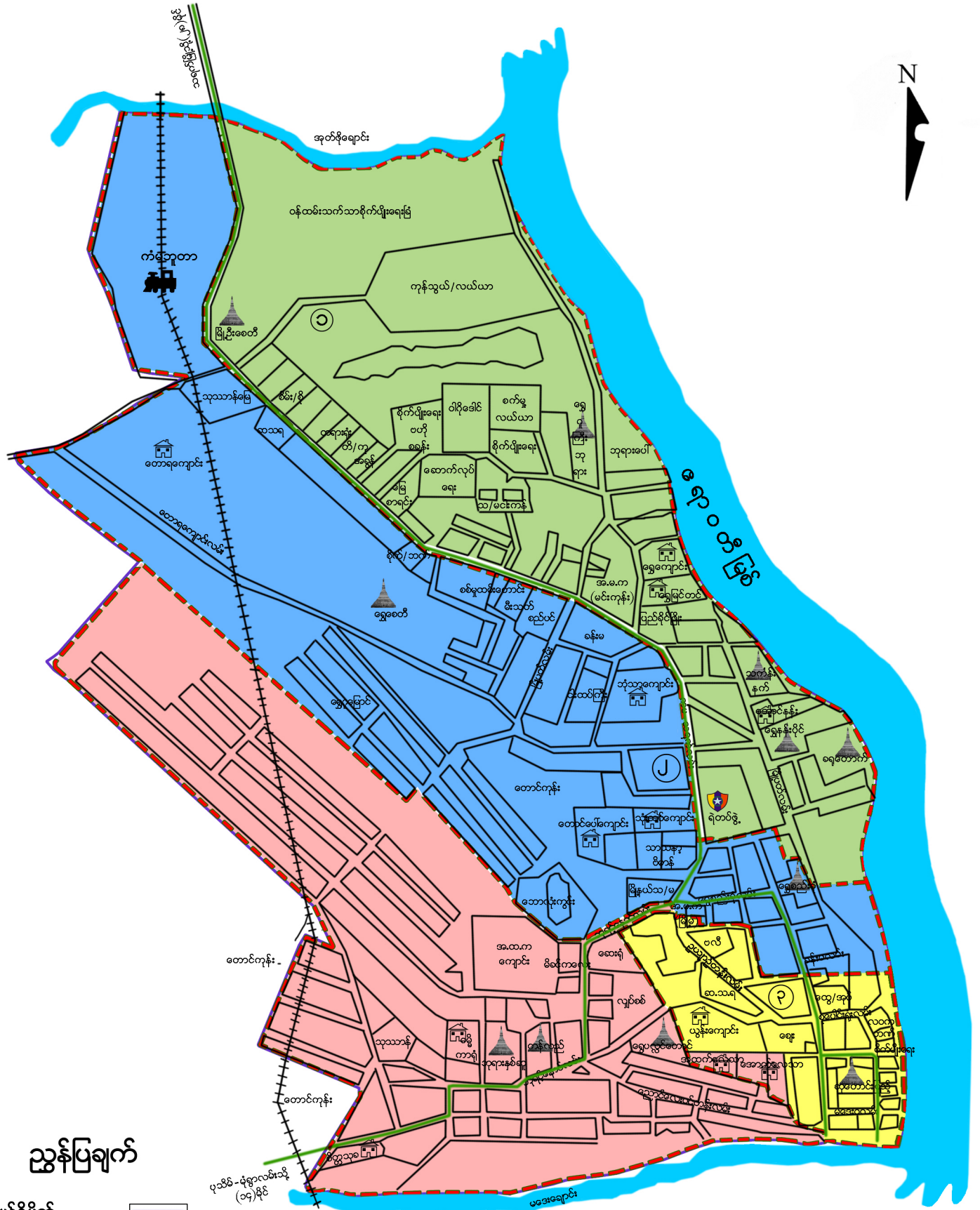
ပုံငယ်ပွဲ

ပုသိမ်မြို့ပို့

အုပ်စုပင်လျှပ်ပို့

မြစ်ပေါ်ပို့

မကွေးတိုင်းဒေသကြီး၊ သရက်ခရိုင်၊ ကံမမြို့၊ ရပ်ကွက်နယ်နိမိတ်ပြမြေပုံ



ညွှန်ပြချက်

- မြို့နယ်နိမိတ် 
- ရပ်ကွက်အပိုင်းအခြား 
- ဘုရားစေတီ 
- မြစ်/ချောင်း 
- အမှတ်(၁)ရပ်ကွက် 
- အမှတ်(၂)ရပ်ကွက် 
- အမှတ်(၃)ရပ်ကွက် 
- အမှတ်(၄)ရပ်ကွက် 

ကံမမြို့နယ်ဒေသဆိုင်ရာအချက်အလက်များ

အခန်း(၁)

နိဒါန်းနှင့်ဒေသသမိုင်း

နိဒါန်း

၁။ အထွေထွေအုပ်ချုပ်ရေးဦးစီးဌာနသည် ပြည်ထောင်စုအစိုးရ အဖွဲ့ရုံးဝန်ကြီးဌာန အောက်ရှိဌာန တစ်ခုဖြစ်ပြီး တရားဥပဒေစိုးမိုးရေး၊ ရပ်ရွာအေးချမ်းသာယာရေးနှင့် နိုင်ငံတော်အစိုးရ၏ မူဝါဒများ အကောင် အထည်ဖော်ရေး၊ ကောင်းမွန်သော အုပ်ချုပ်ရေးစနစ်ဖော်ဆောင်ရေး၊ ပြည်သူ ဗဟိုပြုဒေသဖွံ့ဖြိုးရေး လုပ်ငန်းများဆောင်ရွက်ရေး ရည်မှန်းချက် တာဝန် များကို အောင်မြင်အောင် ဆောင်ရွက်လျက်ရှိပါသည်။ အထွေထွေအုပ်ချုပ် ရေးဦးစီးဌာနတွင် တာဝန်ထမ်းဆောင်ကြသည့် အဆင့်ဆင့်သော အရာထမ်း၊ အမှုထမ်းများသည် ရုံးချုပ်အဆင့်မှ အောက်ခြေ ရပ်ကွက်/ ကျေးရွာအုပ်စု အဆင့်အထိ အထွေထွေအုပ်ချုပ်ရေးဦးစီးဌာနရုံး အသီးသီးတွင် တာဝန် ထမ်းဆောင်ကြရပြီး နိုင်ငံတော်အုပ်ချုပ်ရေးယန္တရား ချောမွေ့စွာလည်ပတ် ရေးတွင် ပါဝင်ဆောင်ရွက်ခြင်း၊ ဝန်ကြီးဌာန၏ ရည်မှန်းချက် တာဝန်များ၊ အခြားဝန်ကြီးဌာနမှ ပေးအပ်သောတာဝန်များနှင့် ဒေသဆိုင်ရာ အစိုးရအဖွဲ့ များမှပေးအပ်သော လုပ်ငန်းတာဝန်များကို ကျေပွန်စွာ ထမ်းဆောင်နေကြ ရသည်ဖြစ်ရာ ဒေသဆိုင်ရာအချက်အလက်များ ပြုစုထားရှိခြင်းသည် များစွာ အရေးပါလာပါသည်။ ဒေသဆိုင်ရာအချက်အလက်များ ပြုစုခြင်းဖြင့် မိမိ တို့၏လုပ်ငန်းဆောင်ရွက်ရာတွင် အထောက်အကူပြုသကဲ့သို့ အကြီးအကဲ များ နယ်မြေသို့ကွင်းဆင်းရာတွင် နယ်မြေ၏ အချက်အလက်များကို လွယ်ကူ စွာ သိရှိနိုင်မည်ဖြစ်ပါသည်။ ဤစာအုပ်သည် ကံမမြို့နယ်၏ ဒေသဆိုင်ရာ အချက်အလက်များ (၂၀၁၈ ခုနှစ်၊ အောက်တိုဘာလ မှ ၂၀၁၉ ခုနှစ်၊ စက်တင်ဘာလကုန်ထိ အခြေအနေ) ကို သက်ဆိုင်ရာ ဌာနအသီးသီးမှ ပေးပို့သော ကိန်းဂဏန်းများနှင့်အညီပြုစုထားခြင်းဖြစ်ပါသည်။

ဒေသသမိုင်းအကျဉ်း

၂။ သက္ကရာဇ် (၅၂၈) ခုနှစ်တွင် အလောင်းစည်သူမင်းကြီးသည် ဖောင်တော်ဖြင့် ဧရာဝတီမြစ်အတိုင်း စုန်ဆင်းလာရာ ကံမမြို့နယ်နေရာအနီးတွင် ဖောင်တော်ရပ်တန့်နေသဖြင့် အကြောင်းကိုစုံစမ်း၍ ဖောင်တော်အောက်တည့်တည့်ရှိ ဗုဒ္ဓရုပ်ပွားတော်ကိုဖော်ယူပင့်တင်ပြီးလျှင်ဌာပနာကာ စေတီတည်သည်။ ထိုစေတီကို ဘုရားပေါ် ဘုရားဟု ဘွဲ့ချည်၍ မြို့အမည်ကိုလည်း ကံကောင်းထောက်မစွာဘုရား ရုပ်ပွားတော်ကို ဖူးတွေ့ရသောကြောင့် ကံမမြို့ဟုခေါ်တွင်ခဲ့ပါသည်။ ပြည်ထောင်စု မြန်မာနိုင်ငံအစိုးရ၊ ပြည်ထဲရေးနှင့် သာသနာရေးဝန်ကြီးဌာန၊ အထွေထွေအုပ်ချုပ်ရေးဦးစီးဌာန၏ (၇- ၇ - ၇၂) ရက်စွဲပါ အမိန့်ကြော်ငြာစာအမှတ်၊ ၂၅၈ ဖြင့် ရပ်ကွက် (၁၁) ရပ်ကွက်ဖြင့် ဖွဲ့စည်းခဲ့ပါသည်။ (၂၈ - ၈ - ၇၃) ရက်နေ့တွင် အမိန့်ကြော်ငြာစာအမှတ်၊ ၅၃၈ (ပြင်ဆင်ချက်) ဖြင့် (၄) ရပ်ကွက် ပြုပြင်ဖွဲ့စည်းထားသော မြို့နယ်ဖြစ်ပါသည်။

အခန်း(၂)

ပထဝီဝင် အနေအထား

တည်နေရာအကျယ်အဝန်း

၃။ ကံမမြို့နယ်သည် မြန်မာနိုင်ငံအလယ်ပိုင်းတွင်ရှိပြီး မကွေးတိုင်းဒေသကြီး၏ တောင်ဘက် အစွန်ဆုံးမြို့ ၊ သရက်ခရိုင်အတွင်း တည်ရှိပါသည်။ မြောက် လတ္တီတွဒ် ၁၈ - ၄၉' မှ ၂၀ - ၁၂' အကြား၊ အရှေ့လောင်ဂျီတွဒ် ၄၉ - ၄၀' မှ ၉၅ - ၁၀' အတွင်း ကျရောက်ပြီး ဧရိယာအားဖြင့် (၂၈၄၉၇၈) ဧက၊ စတုရန်းမိုင်အားဖြင့် (၄၄၅.၂၈) မိုင်ရှိပါသည်။ အရှေ့နှင့် အနောက် (၂၉) မိုင်၊ တောင် နှင့် မြောက် (၂၃) မိုင်ရှိပါသည်။

စဉ်	မြို့နယ်	မြို့ဧရိယာ စတုရန်းမိုင်	ကျေးရွာ အုပ်စု ဧရိယာ စတုရန်းမိုင်	မြို့နယ် ဧရိယာ စတုရန်းမိုင်
	မြို့နယ်ချုပ်	၀.၉၅	၄၄၄.၃၃	(၄၄၅.၂၈)

နယ်နိမိတ်

၄။ ကံမမြို့နယ်သည် မြောက်ဘက်တွင် သရက်မြို့နယ် ၊ ပါးပွတ်ကျေးရွာနှင့် မင်းတုန်းမြို့နယ်၊ အရှေ့ဘက်တွင် ဧရာဝတီမြစ်၊ အောင်လံမြို့နယ်နှင့် ပြည်မြို့နယ်၊ တောင်ဘက်တွင် ပန်းတောင်းမြို့နယ်၊ အနောက်ဘက်တွင် တောင်ကုတ်မြို့နယ်တို့နှင့်ဆက်စပ်တည်ရှိပါသည်။

မြေမျက်နှာသွင်ပြင်

၅။ ကံမမြို့နယ်သည် မြန်မာနိုင်ငံ အလယ်ပိုင်း တာရှေ့ချိုင့်ဝှမ်းအတွင်း ကျရောက် တည်ရှိနေသည်။ သို့သော် ကံမမြို့နယ်မှာ အရှေ့ဘက် ဧရာဝတီမြစ် မှ အနောက်ဘက် ရခိုင်ရိုးမ ရေဝေကြောအထိ မိုင် (၃၀) ခန့် မျှ ကျယ်ပြန့်စွာရှိပြီး မြေပြင်မှာ အနောက်ဘက် တောင်တန်းဒေသ (ရခိုင်ရိုးမ)၏ လက္ခဏာများနှင့် မြစ်ဝှမ်းမြေနိမ့်ဒေသ လက္ခဏာများ ရောယှက်လျက်ရှိပါသည်။ ကံမမြို့နယ် ဧရိယာ၏ (၅) ပုံ (၄)ပုံတွင် တောင်တန်း တောင်ကုန်းများ လှိုင်းတွန့်မျက်နှာပြင်များနှင့် ချိုင့်ဝှမ်းများရှိနေသည်။ ပြန့်ပြူးသော မြေနိမ့်လွင်ပြင်ဟူ၍ ကျယ်ကျယ်ပြန့်ပြန့်မရှိပါ။ ကံမမြို့နယ်၏ အရှေ့ဘက်နယ်နိမိတ် တလျှောက်ဧရာဝတီမြစ်မှာ မြောက်မှတောင်သို့ စီးဆင်းနေပြီးယင်းမှ အနောက်ဘက်သို့မြေပြင်မြင့်တက်သွားသည်။ ကံမမြို့နယ်၏ မြောက်ဘက်တွင် မင်းတုန်းချောင်း တောင်ဘက်တွင် မဒေးချောင်း တို့သည် အနောက် မှ အရှေ့သို့ စီးဆင်းကာ ဧရာဝတီမြစ်အတွင်းသို့ စီးဝင်သည်။ ဧရာဝတီမြစ် နှင့် မင်းတုန်းချောင်း၊ မဒေးချောင်းတို့၏ အောက်ပိုင်း ဝဲယာဝန်းကျင်၌ ပင်လယ်ပြင် အထက်ပေ (၂၅၀) အောက်နိမ့်ပြီး အနောက်ပိုင်း တောင်တန်းများမှာ အများအားဖြင့် ပေ(၂၀၀၀)ကျော်မြင့်ကြသည်။ အမြင့်ဆုံးတောင်ထွတ်များမှာ ပေ (၄၀၀၀) ကျော်ခန့်မြင့်သည်။

ရေဆင်း

၆။ ဧရာဝတီမြစ်သည် ကံမမြို့နယ်တွင်အဓိကဖြစ်သည်။ ယင်းမြစ်သည် ကံမမြို့နယ်၏ အရှေ့ဘက်နယ်နိမိတ်တလျှောက်မြောက်မှ တောင်သို့ ဖြတ်သန်းစီးဆင်းသည်။ ကံမမြို့နယ်တွင် အနောက်ဘက်မှ ဧရာဝတီမြစ် အတွင်းသို့ချောင်းကြီး၊ချောင်းငယ်များစီးဝင်လျက်ရှိပြီး ယင်းတို့အနက် မင်းတုန်းချောင်းနှင့် မဒေးချောင်းတို့မှာ ထင်ရှားပြီးရှည်လျား သောချောင်းကြီးများဖြစ်ကြသည်။ ကျန်ရှိသော ချောင်းများမှာ ချောင်းငယ်များသာဖြစ်ကြသည်။ မင်းတုန်းချောင်းသည် မိုးရာသီ တွင်စက်လှေများ သွားလာနိုင်ပြီး နွေရာသီတွင်ချောင်းဝဋ်သာ သွားလာနိုင်ပါသည်။

ပင်လယ်ရေမျက်နှာပြင်အထက်အမြင့်

၇။ ကံမမြို့နယ် သည် ပင်လယ်ရေမျက်နှာပြင် အထက် ပေ(၂၀၀) မှ (၃၉၂၉) ပေအတွင်း တည်ရှိပါသည်။ ကံမမြို့အနေဖြင့် ပင်လယ်ရေ မျက်နှာပြင်အထက် (၁၃၉.၀၀၄) ပေတွင် တည်ရှိသည်။

အခန်း(၃)

ရာသီဥတုနှင့် သဘာဝပတ်ဝန်းကျင်

ရာသီဥတု

၈။ ကံမမြို့နယ်သည် မြန်မာနိုင်ငံချိုင့်ဝှမ်းအတွင်း၌ မြစ်ဝကျွန်းပေါ်ဒေသမှ မိုးနည်းရေရှားဒေသသို့ အကူးအပြောင်း အရပ်တွင် တည်ရှိနေရာ အပူချိန် လွန်ကဲပြီး မိုးရေချိန်လျော့နည်းသော ရာသီဥတုကို ခံစားရသည်။ သို့ရာတွင်မိုးနည်း ရေရှားဒေသမှာကဲ့သို့ခြောက်သွေ့မှု အစဉ်ကြီးစိုးနေခြင်း မရှိပေ။ ရံဖန်ရံခါမိုးနည်းရေရှားဒေသမှာကဲ့သို့ မိုးနည်းတတ်သည်။ တစ်နည်းအားဖြင့် ကံမမြို့နယ်၏ ရာသီဥတုမှာအကူးအပြောင်း ရာသီဥတုအမျိုးအစား

ဖြစ်သည်ဟု သတ်မှတ်နိုင်ပါသည်။ ကံမမြို့နယ်၏ ပျမ်းမျှ အမြင့်ဆုံး အပူချိန်မှာ (၄၀') C နှင့် အနိမ့်ဆုံး အပူချိန်မှာ (၁၅') C ဖြစ်ပါသည်။ နှစ်အလိုက် မိုးရေချိန်နှင့် အပူချိန်မှာ အောက်ပါ အတိုင်း ဖြစ်ပါ သည် -

စဉ်	ခုနှစ်	မိုးရေချိန်		အပူချိန်	
		မိုးရွာရက်	စုစုပေါင်းမိုးရေချိန်	နွေရာသီ (C)	ဆောင်းရာသီ (C)
				အမြင့်ဆုံး	အနိမ့်ဆုံး
၁	၂၀၁၇	၈၁	၄၉.၉၁	၄၂	၁၅
၂	၂၀၁၈	၆၆	၃၉.၄၇	၃၈	၁၂
၃	၂၀၁၉	၅၄	၁၈.၉၇	၄၀	၁၃

သဘာဝပေါက်ပင်များ

၉။ ကံမမြို့နယ်အတွင်းပေါက်ရောက်သည့် သဘာဝပေါက်ပင်များမှာ ကညင်၊ ကောင်းမှု၊ ကျွန်း၊ စစ်၊ တီ၊ တောင်စကိုင်း၊ ထောက်ကြွံ၊ ထနောင်း၊ ဒဟပ်၊ ဒီးဒူး၊ နှော၊ ပိတောက်၊ ပျဉ်းကတိုး၊ ပျဉ်းမ၊ မျောက်ချော၊ ရှား၊ သစ်ရာ၊ သန်း၊ အင်ကြင်း၊ အင်၊ ယင်းမာနှင့် ဝါးအမျိုးမျိုး ပေါက်ရောက်လျှက်ရှိသည်။ ပရဆေးပင်များ ဖြစ်သော သင်္ဘော၊ မဲဇလီ၊ ဘုမ္မရာဇာ၊ ရှားစောင်းလက်ပတ်၊ ဆင်တုံးမနွယ်၊ လောက်သေ၊ ပရနွေဝါ၊ ကိုကုမံ၊ မိချောင်းကွမ်းဖတ်၊ ချင်းတို့ပေါက်ရောက်သည်။

တောရိုင်းတိရစ္ဆာန်များ

၁၀။ ကံမမြို့နယ်တွင် တွေ့ရှိရသော တောရိုင်း တိရစ္ဆာန်များမှာ ပြောင်၊ စိုင်း၊ ဆတ်၊ ဒရယ်၊ ချေ၊ သမင်၊ ကျား၊ ကျားသစ်၊ တောခွေး၊ တောဝက်၊ ဝက်ဝံ၊ ခွေးတူဝက်တူ၊ ဝံဒီဒိုး၊ မျောက်နီ၊ မျောက်ညို၊ တောကြက်၊ ရစ်၊ တောကြောင် အမျိုးမျိုးရှိသည့်အပြင် တောဆင်များသည် ရံဖန်ရံခါ မိုးဦးနှင့် မိုးနှောင်း ချိန်များတွင် မဒေးကြိုးဝိုင်းသို့ ရခိုင်ရိုးမ

တောင်တန်းများဘက်မှ ဖြတ်ကျော်ရောက်ရှိတတ်သည်။ မြွေများနှင့် ပတ်သက်၍ အဆိပ်ပြင်းထန်သောမြွေပွေးပေါများသည့်အပြင် မြွေဟောက်၊ ငန်းတော်ကျား ၊ ငန်းစောင်း၊ ငန်းပုပ်၊ လင်းမြွေ၊ စပါးကြီး၊ စပါးအုံးမြွေများ လည်းရှိပါသည်။

သဘာဝပတ်ဝန်းကျင်လက်ရှိအခြေအနေ

၁၁။ ကံမမြို့နယ်သည် သဘာဝတောများ ဖုံးလွှမ်းမှုဧကသည် ဒေသ အနှံ့ရှိပြီး သစ်ကြီးဝါးကြီးများ ထူထပ်စွာပေါက်ရောက်သော ဒေသဖြစ်ပါ သည်။ ကံမမြို့နယ်၏ အနောက်ဘက်တွင် မဒေးကြိုးဝိုင်း ဧရိယာဧက (၂၈၉၉၆) ဧက၊ ငဝက်ကြိုးဝိုင်း ဧရိယာဧက(၂၉၃၀) ဧက၊ မဒေးတိုးချဲ့ ကြိုးဝိုင်း ဧရိယာဧက(၁၆၃၇၂) ဧက၊ မုန်းဒါးကြိုးဝိုင်း (၇၄၅၇) ဧက ၊ သာဇီအထက်ကြီး ကြိုးပြင်ကာကွယ်တော (၃၅၀၀)ဧကနှင့်တောင်ဘက် တွင် လိန်တုန်းကြိုးဝိုင်း ဧရိယာ ဧက(၄၆၈၁)ဧက၊ လိန်တုန်း တိုးချဲ့ကြိုး ဝိုင်း (၈၁၅၈) ဧက၊ စုစုပေါင်း ကြိုးဝိုင်းကြိုးပြင်ကာကွယ်တော (၇၂၀၉၄) ဧက ရှိပါသည်။ လူဦးရေထူထပ်လာသည်နှင့်အမျှ ဒေသခံများ၏ စားဝတ် နေရေးအတွက် သစ်ဝါးများထုတ်ယူ သုံးစွဲလျှက်ရှိသော်လည်း သဘာဝ ပတ်ဝန်းကျင်တောများ မပျက်စီးစေရေးအတွက် ရေဝေရေလဲစိုက်ခင်း၊ သဘာဝတော ကျန်ကာကွယ်ထိန်းသိမ်းခြင်း၊ ပုဂ္ဂလိကသစ်မာကျွန်း စိုက်ခင်း များထူထောင်ခြင်း၊ အစုအဖွဲ့ပိုင်စိုက်ခင်းများ ထူထောင်ခြင်း၊ ကျေးရွာပိုင် ထင်းစိုက်ခင်း ထူထောင်ခြင်းလုပ်ငန်းများကိုနှစ်စဉ် စိုက်ပျိုးထူထောင်လျက် ရှိသည့်အတွက် ရာသီဥတုများ မှန်ကန်လာကာ ရေစီးရေလာချောင်း၊ မြောင်း၊ အင်းအိုင်များ တိမ်ကောပျောက်ကွယ်ခြင်းမှ ကင်းဝေးပြီး သဘာဝပတ်ဝန်း ကျင်စိမ်းလန်း စိုပြည်လျက်ရှိပါသည်။

သဘာဝပတ်ဝန်းကျင်ထိန်းသိမ်းရေးလုပ်ငန်းများ

၁၂။ သဘာဝပတ်ဝန်းကျင် ထိန်းသိမ်းရေးလုပ်ငန်းများ ဆောင်ရွက်ရာတွင် ပညာပေးဟောပြောခြင်းအား ပတ်ဝန်းကျင်ထိန်းသိမ်းရေးနှင့် သစ်တောရေးရာဝန်ကြီးဌာန၊ သစ်တောဦးစီးဌာနနှင့် စိမ်း / စို ဦးစီးဌာနတို့မှ လူထုပညာပေးဟောပြောပွဲ အားကျေးရွာ (၃၆) ရွာလျာထား ဆောင်ရွက်ခဲ့ရာ(၁၂)ရွာပြီးခဲ့ပြီး တစ်လလျှင်(၃)ရွာနှုန်းဖြင့် ဟောပြော ဆောင်ရွက်လျက် ရှိပါသည်။ မြဝတီကျေးရွာ၌ကျေးရွာ (၁) ရွာ(၁) ဧက စိုက်ခင်းအပင် (၆၀၀) အား စိုက်ပျိုးထားရှိပြီး ဖြစ်ပါသည်။ တစ်အိမ်ထောင်လျှင် ကျွန်းပင် (၃) ပင်၊ သစ်မာ (၂၀) ပင် နှုန်းဖြင့် အပင် (၄၂၅၅) စိုက်ပျိုးပြီးဖြစ်ပါသည်။ ကျေးရွာသုံးစိုက်ခင်း တည်ထောင်ခြင်းကို ဒဂုံကွင်းကျေးရွာ အရှေ့ဘက် (၁)မိုင်အကွာတွင်ဧက(၅၀) အပင် (၂၇၀၀၀) စိုက်ပျိုးပြီးဖြစ်ပါသည်။ သဘာဝပတ်ဝန်းကျင်တောကျန်များ ကာကွယ်ထိန်းသိမ်းခြင်း ကို မဒေးတိုးချဲ့ကြိုးဝိုင်းအကွက်အမှတ် (၇၊ ၈၊ ၉၊ ၁၀) ၌ ဧက (၂၀၀၀) စိုက်ပျိုးပြီးဖြစ်ပါသည်။ သဘာဝတောများ ပျက်စီးမှုသက်သာစေရန် စွမ်းအားမြင့် မီးဖိုများဖြန့်ဖြူးခြင်းနှင့် သုံးစွဲစေခြင်း၊ ထင်းအစား အခြားလောင်စာ သုံးစွဲခြင်း လုပ်ငန်းများကို လည်းစည်းရုံး ပညာပေးဆောင်ရွက်လျက်ရှိပါသည်။ မြို့နယ်သစ်တောဦးစီးဌာနအနေဖြင့် ရေဝေရေလွှဲ စိုက်ခင်း (၇၅) ဧကအား မဒေးကြိုးပြင်ခုတ် ကွင်းအမှတ် (၉၈) တွင် အပင် ပေါင်း (၁၅၀၀၀) စိုက်ပျိုးဆောင်ရွက်ပါသည်။ ပျိုးပင်များအား လူထုဖြန့်လုပ်ငန်းဆောင်ရွက်ရာ၌ တစ်ရွာတစ်ဧကနှုန်းဖြင့် စစရံကျေးရွာ၊ ကျောက်ပဒေါင်းကျေးရွာ၊ ရွာသာလှကျေးရွာတို့အား တစ်ရွာလျှင်ပျိုးပင် အရေအတွက် (၅၄၀) ဖြန့်ဝေဆောင်ရွက်ခဲ့ပါသည်။ လိန်တုန်းကျေးရွာ၊ စပယ်ခြံကျေးရွာနှင့်သာဇီ ကျေးရွာတို့တွင် (၁) အိမ်ထောင် သစ်မာ (၂၀) နှုန်းဖြင့် ကျေးရွာတစ်ရွာလျှင် (၃၀၆၀) ပင် (၃) ရွာ စုစုပေါင်း (၉၁၈၀)ပင် ဖြန့်ဝေနိုင်ခဲ့ပါသည်။

သဘာဝဘေးအန္တရာယ်ကျရောက်မှု

၁၃။ ကံမမြို့နယ်အတွင်း၂၀၁၈ခုနှစ်အောက်တိုဘာလမှ ၂၀၁၉ ခုနှစ် စက်တင်ဘာလအထိ သဘာဝဘေး အန္တရာယ်ကျရောက်မှုမှာ အောက်ပါ အတိုင်း ဖြစ်ပါ သည်-

စဉ်	အမျိုးအစား	ဖြစ်ပွားကြိမ်	သေ/ပျောက်ဦးရေ	အဆောက်အဦပျက်စီးဆုံးရှုံးမှု	ဆုံးရှုံးမှုတန်ဖိုး (ကျပ်သန်း)
၁	လေဘေး	၉	-	၂၃၂	၁၉၃.၁၇၂၅
၂	မီးဘေး	၁	-	-	၀.၃
၃	ရေဘေး	၁	-	-	-

အခန်း(၄)

လူဦးရေဆိုင်ရာအချက်အလက်များ

နေထိုင်သည့်တိုင်းရင်းသားလူမျိုးစုများ

၁၄။ ကံမမြို့နယ်တွင် နေထိုင်ကြသော တိုင်းရင်းသားလူမျိုးစုများမှာ အောက်ပါအတိုင်းဖြစ်ပါသည်-

စဉ်	လူမျိုး	နေထိုင်သည့်လူဦးရေ	မြို့နယ်လူဦးရေ	မြို့နယ်လူဦးရေ၏ ရာခိုင်နှုန်း
၁	ကချင်	-	၇၆၁၆၅	-
၂	ကယား	-	၇၆၁၆၅	-
၃	ကရင်	၆	၇၆၁၆၅	၀.၀၁
၄	ချင်း	၅၄၁၉	၇၆၁၆၅	၇.၁၁
၅	မွန်	-	၇၆၁၆၅	-
၆	ဗမာ	၇၀၅၇၈	၇၆၁၆၅	၉၃
၇	ရခိုင်	၂၃	၇၆၁၆၅	၀.၀၃
၈	ရှမ်း	၃	၇၆၁၆၅	၀.၀၀၃
	မြို့နယ်ချုပ်	၇၆၀၂၉	၇၆၁၆၅	၁၀၀

အိမ်ခြေ၊ အိမ်ထောင်စု၊ လူဦးရေ

၁၅။ ကံမမြို့နယ်၏ ၂၀၁၉ခုနှစ် စက်တင်ဘာလကုန်အထိ လူဦးရေမှာ အောက်ပါအတိုင်းဖြစ်ပါသည်-

(က) အိမ်ခြေ/အိမ်ထောင်စု

စဉ်	အကြောင်းအရာ	အိမ်ခြေ	အိမ်ထောင်စု	ရပ်ကွက်	ကျေးရွာအုပ်စု	ကျေးရွာ
၁	မြို့နေ	၁၃၉၁	၁၃၆၂	၄	-	-
၂	ကျေးလက်နေ	၁၈၃၇၉	၁၉၁၃၈	-	၅၂	၁၅၄
	မြို့နယ်ချုပ်	၁၉၇၇၀	၂၀၅၀၀	၄	၅၂	၁၅၄

(ခ) လူဦးရေ

စဉ်	အကြောင်းအရာ	အသက်(၁၈) နှစ်အထက်			အသက်(၁၈) နှစ်အောက်			စုစုပေါင်း		
		ကျား	မ	ပေါင်း	ကျား	မ	ပေါင်း	ကျား	မ	ပေါင်း
၁	မြို့နေ	၁၈၁၄	၂၂၅၉	၄၀၇၃	၅၂၈	၅၂၈	၁၀၅၆	၂၃၄၂	၂၇၈၇	၅၁၂၉
၂	ကျေးလက်နေ	၂၅၁၁၀	၂၈၃၄၄	၅၃၄၅၄	၈၈၆၃	၈၇၁၉	၁၇၅၈၂	၃၃၉၇၃	၃၇၀၆၃	၇၁၀၃၆
	မြို့နယ်ချုပ်	၂၆၉၂၄	၃၀၆၀၃	၅၇၅၂၇	၉၃၉၁	၉၂၄၇	၁၈၆၃၈	၃၆၃၁၅	၃၉၈၅၀	၇၆၁၆၅

လူဦးရေတိုးနှုန်းနှင့်ကျား/မအချိုး

၁၆။ ကံမမြို့နယ်၏ ၂၀၁၉ ခုနှစ်၊ စက်တင်ဘာလအထိ လူဦးရေ တိုးနှုန်းကျား၊ မ အချိုးမှာ အောက်ပါအတိုင်းဖြစ်ပါသည်-

(က) လူဦးရေတိုးနှုန်းနှင့်ကျား/မအချိုး

စဉ်	မြို့နယ်/မြို့	ယခင်နှစ် လူဦးရေ	ယခုနှစ် လူဦးရေ	တိုးလာ ဦးရေ	တိုးနှုန်း	ကျား/မအချိုး		
						ကျား	မ	အချိုး
၁	ကံမ	၇၄၆၂၆	၇၆၁၆၅	၁၅၃၉	၂.၀၂	၃၆၃၁၅	၃၉၈၅၀	၁ : ၁.၁

(ခ) မွေးဖွား၊သေဆုံး၊ပြောင်းဝင်၊ပြောင်းထွက်လူဦးရေ

စဉ်	မြို့နယ်/မြို့	မူလလူဦးရေ	မွေးဖွား ဦးရေ	သေဆုံး ဦးရေ	ပြောင်းဝင် ဦးရေ	ပြောင်းထွက် ဦးရေ	လက်ရှိ လူဦးရေ
၁	ကံမ	၇၅၆၆၅	၇၁	၅၇	၄၈၆	-	၇၆၁၆၅

ကိုးကွယ်သည့်ဘာသာ

၁၇။ ကံမမြို့နယ်တွင်နေထိုင်ကြသူများ၏ ကိုးကွယ်သည့် ဘာသာ အလိုက် လူဦးရေမှာ အောက်ပါအတိုင်းဖြစ်ပါသည်-

စဉ်	မြို့နယ်/မြို့	ဗုဒ္ဓဘာသာ	ခရစ်ယာန်	ဟိန္ဒူဘာသာ	အစ္စလာမ်ဘာသာ	နတ်	အခြား	ပေါင်း
၁	ကံမ	၇၅၆၃၆	၄၀၉	-	၁၂၀	-	-	၇၆၁၆၅

နိုင်ငံခြားသားများနေထိုင်မှု

၁၈။ ကံမမြို့နယ်အတွင်း နိုင်ငံခြားသားများ နေထိုင်သူ ဦးရေမှာ အောက်ပါအတိုင်းဖြစ်ပါသည်-

စဉ်	မြို့နယ်/ မြို့	နိုင်ငံခြားသား လူမျိုး	နေထိုင် ဦးရေ	မြို့နယ် လူဦးရေ	မြို့နယ် လူဦးရေ၏ ရာခိုင်နှုန်း
(က)	ကံမ	တရုတ်	၂၃	၇၆၁၆၅	၀.၀၃
(ခ)	ကံမ	အိန္ဒိယ	၂၉	၇၆၁၆၅	၀.၀၄
(ဂ)	ကံမ	ပါကစ္စတန်	၈၄	၇၆၁၆၅	၀.၁၁
မြို့နယ်ချုပ်			၁၃၆	၇၆၁၆၅	၀.၁၈

အခန်း(၅)

အုပ်ချုပ်ရေးဆိုင်ရာအချက်အလက်များ

အုပ်ချုပ်ရေးနယ်မြေဖွဲ့စည်းမှု

၁၉။ ကံမမြို့နယ်၏ အုပ်ချုပ်ရေးနယ်မြေ ဖွဲ့စည်းမှုမှာ အောက်ပါအတိုင်း ဖြစ်ပါသည်-

စဉ်	မြို့နယ်	မြို့	ရပ်ကွက်	ကျေးရွာအုပ်စု	ကျေးရွာ
၁	၁	၁	၄	၅၂	၁၅၄

ရွေးကောက်ပွဲဆိုင်ရာကိစ္စရပ်များ

၂၀။ ကံမမြဲနယ်၏ ရွေးကောက်ပွဲဆိုင်ရာ ကိစ္စရပ်များအား အောက်ပါ အတိုင်း ဖော်ပြအပ်ပါသည်-

(က) မြို့နယ်ရွေးကောက်ပွဲကော်မရှင်အဖွဲ့ခွဲအဖွဲ့ဝင်စာရင်း

စဉ်	အမည်	မြို့မိမြို့ဖ/ ဌာန	တာဝန်
၁	ဦးသိန်းစိုး	အများကြည်ညိုလေးစားသည့်ပုဂ္ဂိုလ်	ဥက္ကဋ္ဌ
၂	ဦးငြိမ်းလွင်	အများကြည်ညိုလေးစားသည့်ပုဂ္ဂိုလ်	အဖွဲ့ဝင်
၃	ဦးမောင်ကျော်	အများကြည်ညိုလေးစားသည့်ပုဂ္ဂိုလ်	အဖွဲ့ဝင်
၄	ဦးအောင်သန်းရွှေ	အများကြည်ညိုလေးစားသည့်ပုဂ္ဂိုလ်	အဖွဲ့ဝင်
၅	ဦးစိုးမြင့်	အများကြည်ညိုလေးစားသည့်ပုဂ္ဂိုလ်	အဖွဲ့ဝင်
၆	ဒေါ်ဥ	အများကြည်ညိုလေးစားသည့်ပုဂ္ဂိုလ်	အဖွဲ့ဝင်
၇	ဦးဝင်းမြတ်ကျော်	ဦးစီးအရာရှိ၊ မြို့နယ်အထွေထွေ အုပ်ချုပ်ရေးဦးစီးဌာန	အဖွဲ့ဝင်
၈	ဒေါ်သန်းသန်းဆင့်	မြို့နယ်ဦးစီးမှူး၊ ပြန်/ဆက်	အဖွဲ့ဝင်
၉	ဦးဇော်မင်းနိုင်	မြို့နယ်ဦးစီးမှူး၊ စိုက်ပျိုးရေး	အဖွဲ့ဝင်
၁၀	ဦးတင်အောင်ဝင်း	မြို့နယ်ဦးစီးမှူး၊ လဝက	အဖွဲ့ဝင်
၁၁	ဦးခင်ဇော်	မြို့နယ်ပညာရေးမှူး၊ ပညာရေးမှူးရုံး	အဖွဲ့ဝင်
၁၂	Drအေးအေးလင်း	မြို့နယ်ဦးစီးဌာနမှူး၊ ကျန်းမာရေး	အဖွဲ့ဝင်
၁၃	ဒေါ်သဲစုလွင်	မြို့နယ်ဥပဒေအရာရှိ၊ ဥပဒေရုံး	အဖွဲ့ဝင်
၁၄	ဒေါ်နုနုစိန်	ဦးစီးအရာရှိ၊ မြို့နယ်စာရင်းရုံး	အဖွဲ့ဝင်
၁၅	ဦးမြင့်လှိုင်	အမှုဆောင်အရာရှိ၊ စည်ပင်	အဖွဲ့ဝင်
၁၆	ဒေါ်ဇော်ပန်မိုး	ရွေးကောက်ပွဲအရာရှိ၊ မြို့နယ်ကော်မရှင်	အတွင်းရေးမှူး

(ခ) ဆန္ဒမဲပေးပိုင်ခွင့်ရှိသူဦးရေ

စဉ်	မြို့နယ်/ မြို့	မြို့နယ်/ မြို့လူဦးရေ	ကျား	မ	ပေါင်း	မှတ်ချက်
၁	ကံမ	၇၅၆၆၅	၂၈၀၄၆	၃၂၁၂၂	၆၀၁၆၈	

(ဂ) နိုင်ငံရေးပါတီများ

စဉ်	ပါတီ	ဥက္ကဋ္ဌ	အတွင်းရေးမှူး	ပါတီ အင်အား
၁	ပြည်ထောင်စုကြံ့ခိုင်ရေး နှင့် ဖွံ့ဖြိုးရေးပါတီ	ဦးတင်ဦး	ဦးမြင့်ရွှေ	၁၄၂၃၇
၂	အမျိုးသားဒီမိုကရေစီ အဖွဲ့ချုပ်	ဦးမြင့်အောင်	ဦးမျိုးမင်းဦး	၃၈၅၀
၃	တိုင်းရင်းသားစည်းလုံး ညီညွတ်ရေးပါတီ	ဦးရွှေမောင်	ဦးတင်ရှိန်	-
၄	အမျိုးသားဒီမိုကရေစီ အင်အားစုပါတီ	ဦးအောင်	ဦးမြကြိုင်	၁၁
၅	အရှိုချင်းအမျိုးသားပါတီ	ဆလှိုင်းတင်ရွှေ	ဆလှိုင်းရန်အောင်	-
၆	မြန်မာနိုင်ငံ တောင်သူ လယ်သမားဖွံ့ဖြိုးတိုးတက် ရေးပါတီ	ဦးလှဝင်းထွန်း	ဒေါ်ခင်သူဇာဝင်း	၂၀၀၀
၇	ညီညွတ်သော ဒီမိုကရက်တစ် ပါတီ	ဦးခင်မောင်ဇော် (စည်း/မှူး)	-	-
၈	ပြည်ထောင်စုကောင်းကျိုး ဆောင်ပါတီ	ဦးဝင်းနိုင်	ဦးကြည်မိုး	-

(ဃ) ရွေးချယ်ခံရသော လွှတ်တော်ကိုယ်စားလှယ်များ

စဉ်	မြို့နယ်	လွှတ်တော် ကိုယ်စား လှယ်အမည်	ပါတီ / တသီး ပုဂ္ဂလိက အမည်	လွှတ်တော်အမည်
၁	ကံမ	ဦးစိန်ဟန်	အမျိုးသားဒီမိုကရေစီ အဖွဲ့ချုပ်ပါတီ	ပြည်သူ့လွှတ်တော်
၂	ကံမ	ဒေါ်သန်းသန်းအေး	အမျိုးသားဒီမိုကရေစီ အဖွဲ့ချုပ်ပါတီ	အမျိုးသားလွှတ်တော်
၃	ကံမ	ဦးဇော်ဝင်း	အမျိုးသားဒီမိုကရေစီ အဖွဲ့ချုပ်ပါတီ	တိုင်းဒေသကြီးလွှတ်တော် မဲဆန္ဒနယ် အမှတ်(၁)

စဉ်	မြို့နယ်	လွှတ်တော် ကိုယ်စား လှယ်အမည်	ပါတီ /တသီး ပုဂ္ဂလိက အမည်	လွှတ်တော်အမည်
၄	ကံမ	ဦးမြင့်အောင်	အမျိုးသားဒီမိုကရေစီ အဖွဲ့ချုပ်ပါတီ	တိုင်းဒေသကြီးလွှတ်တော် မဲဆန္ဒနယ် အမှတ်(၂)
၅	ကံမ	ဦးလှထွန်း	အမျိုးသားဒီမိုကရေစီ အဖွဲ့ချုပ်ပါတီ	တိုင်းဒေသကြီး လွှတ်တော် (ချင်းတိုင်းရင်းသား)

အခန်း(၆)

စီးပွားရေးဆိုင်ရာအချက်အလက်

စီးပွားရေးဆိုင်ရာခြုံငုံသုံးသပ်ချက်

၂၁။ ကံမမြို့နယ်သည် သရက်ခရိုင်၊ မကွေးတိုင်းဒေသကြီးအတွင်း တည်ရှိပြီး စီးပွားရေးအရ စိုက်ပျိုးရေးကိုသာ အဓိကဆောင်ရွက်သော မြို့နယ်ဖြစ်ပါသည်။ ကံမမြို့မှ ပြည်မြို့သို့ရေလမ်း၊ ကုန်းလမ်းများဖြင့် ဆက်သွယ်နိုင်ခြင်း၊ ပုသိမ် - မုံရွာလမ်းမှတစ်ဆင့် ဧရာဝတီတိုင်း ဒေသကြီးသို့ ဆက်သွယ်နိုင်ခြင်း၊ ပန်းတောင်း - တောင်ကုတ်လမ်းမှ တဆင့် ရခိုင်ပြည်နယ်သို့ ဆက်သွယ်နိုင်ခြင်းတို့ကြောင့် စီးပွားရေးအရ ချိတ်ဆက်နိုင်သော မြို့တစ်မြို့ဖြစ်ပါသည်။ မြို့နယ်အတွင်းရှိ ဒေသခံ ပြည်သူလူထုသည် စိုက်ပျိုးရေးလုပ်ငန်းကို အဓိကထား လုပ်ကိုင် ဆောင်ရွက်ကြပါသည်။ မြို့နယ်၏ အဓိကထွက်ကုန်မှာ စပါး ၊ မြေပဲ ၊ နှမ်းနှင့် ပဲမျိုးစုံတို့ဖြစ်ပြီး ပဲခူးတိုင်းဒေသကြီး ပြည်မြို့သို့ အများဆုံး တင်ပို့ရောင်းချပါသည်။ ပဲခူးတိုင်းဒေသကြီး၊ ပန်းတောင်းမြို့၊ သရက် ခရိုင်၊ သရက်မြို့နှင့် မင်းတုန်းမြို့သို့လည်း ဒေသထွက် ဆန်စပါးများ တင်ပို့ရောင်းချပါသည်။

မြေအသုံးချမှု

၂၂။ ကံမမြို့နယ်၏ မြေအမျိုးအစားအလိုက် အသုံးချထားသည့် ဧက အား အောက်ပါအတိုင်း ဖော်ပြအပ်ပါသည်-

စဉ်	မြေအမျိုးအစား	ဧရိယာ(ဧက)
၁	အသားတင်စိုက်ပျိုးမြေဧရိယာပေါင်း	၅၇၆၈၇
	(က) လယ်မြေဧရိယာ	၂၁၀၈၅
	(ခ) ယာမြေ	၂၆၂၅၁
	(ဂ) ကိုင်း/ကျွန်းမြေ	၁၀၂၂၁
	(ဃ) ဥယျာဉ်မြေ	၁၃၀
	(င) တောင်ယာမြေ	-
၂	စားကျက်မြေ	-
၃	စက်မှုလုပ်ငန်းသုံးမြေ	-
၄	မြို့ရွာနှင့် အခြားမြေ	-
၅	ကြိုးဝိုင်း/ ကြိုးပြင် ကာကွယ်တောဧရိယာ	၇၂၀၉၄
၆	တောရိုင်း	၁၁၀၁၄၄
၇	မြေရိုင်း	၁၉၅၅၂
၈	စိုက်ပျိုးခြင်းမပြုနိုင်သောဧရိယာ	၂၅၅၀၁
	စုစုပေါင်း	၂၈၄၉၇၈

ဆည်မြောင်းတာဝန်များနှင့် ဆည်ရေသောက်ဧရိယာ

၂၃။ ကံမြို့နယ်အတွင်းရှိ ဆည်မြောင်းတာဝန်များနှင့် ဆည်ရေသောက် ဧရိယာမှာ အောက်ပါ အတိုင်းဖော်ပြအပ်ပါသည်-

(က) ကိုယ့်အားကိုယ်ကိုးဆည်များ

စဉ်	ဆည်အမည်	ဆည်အမျိုးအစား	ရေဝင်ဆုံမှု (ကုဗပေ)	အကျိုးပြု ဧက
၁	မင်းပြင်	မြောင်းကူးချောင်းတံ	-	၅၄၃
၂	ရွာသာယာ	ချောင်းသုံးခွတံ	-	၄၃၈
၃	သစ်မယ်ဇီ	ဦးဗလတံ	-	၇၀
၄	စပယ်ခြုံ	ပွေးချိုချောင်း	-	၂၁၅
၅	ညောင်ပင်ကွင်း	ပေါက်မဆည်	-	၂၅၀
၆	တောင်ပို့တရာ	သားရဲတွင်းဆည်	-	၁၀၀
၇	စစ္စရုံ	ဆင်သေမြောင်	-	၅၀
၈	ပဇင်းနိမ့်	တောင်တော်ဆည်	-	၄၃၀
၉	ထန်းကောက်	ငွေလေးဆည်	-	၂၅၀
၁၀	ပျဉ်ထောင်	ရုက္ခစိုးဆည်	-	၆၄
၁၁	စီ	လဲပင်ဆည်	-	၅၄
၁၂		တင်းတော်ဆည်	-	၄၈
၁၃	သပြေဆောင်	သပြေဆောင်ဆည်	-	၂၅၀
၁၄	ထောက်ကြံ့ကွင်း	ထောက်ကြံ့ကွင်း ဆည်	-	၅၀
၁၅	ရွာသာယာ	မင်းကန်မြောင်း	-	၂၅၀
၁၆	အလုပ်လယ်	အလုပ်လယ်ရေလွှဲဆည်	-	၆၀
၁၇	ညောင်ခုံ	ညောင်ခုံဆည်	-	၁၄၁
၁၈	ရေနံ့သာ	အိုင်မဆည်	-	၁၇၂
၁၉	ထန်းလေးပင်	ကရင်စုမြောင်းဆည်	-	၁၅

စဉ်	ဆည်အမည်	အမျိုး အစား	ရေဝင်ဆုံ မှု (ကုဗပေ)	အကျိုး ပြုဧက
၂၀	လိန်တုန်း	ညောင်ကိုင်းရေလွှဲဆည်	-	၁၂၅
၂၁	ဓမ္မသော်	ဝါးတူးတောင်ဆည်	-	၆၄၀
၂၂	ကညင်တိုင်း	မိုးကောင်းဆည်	-	၃၀၀
၂၃	ဇွေးမိ	ဇွေးမိရေလှောင်ကန်	-	၈၇၃
၂၄	မုန်းဒါး	မုန်းဒါးရေကန်	-	၃၂
၂၅	ဇီးတော	ဇီးတောကန်	-	၂၀၀
၂၆	စပယ်ခြုံ	စပယ်ခြုံကန်	-	၄၀၀
၂၇	အင်းဘဲ	အင်းဘဲကန်	-	၁၀၀
၂၈	ပုထိုး	ပုထိုးကန်	-	၅၀
၂၉	ဒါန်းကိုင်း	ဒါန်းကိုင်းကန်	-	၂၇၀
၃၀	သစ်ပင်နီ	ဒဂုံကွင်းကန်	-	၇၀
၃၁	အလယ်ချောင်း	အလယ်ချောင်းကန်	-	၅၀

(ခ) မြစ်ရေတင်စီမံကိန်းများ

စဉ်	မြို့နယ်	စီမံကိန်း အမည်	ဆည်ရေသောက် ဧရိယာ	မှတ် ချက်
၁	ကံမ	----- မရှိပါ -----		

(ဂ) တာတမံများ/ ရေထိန်းတံခါး

စဉ်	မြို့နယ်	တာတမံ/ ရေထိန်းတံခါး			ကာကွယ် သည့် မြစ်/ ချောင်း	အကျိုးပြု ကေ
		အ မည်	အမျိုး အစား	အရှည် (ပေ)		
၁	ကံမ	----- မရှိပါ -----				

စိုက်ပျိုးရေးလုပ်ငန်း

၂၄။ ကံမမြို့နယ်၏ စိုက်ပျိုးရေးလုပ်ငန်း ဆောင်ရွက်နိုင်မှုအခြေအနေမှာ အောက်ပါအတိုင်းဖြစ်ပါသည်-

(က) အဓိကသီးနှံ(၁၀)မျိုး စိုက်ပျိုးထုတ်လုပ်မှု

စဉ်	သီးနှံ အမည်	၂၀၁၈-၂၀၁၉ လျာထားဧက		၂၀၁၈-၂၀၁၉ ခုနှစ်			
				စိုက်	ရိတ်	နှုန်း	အထွက် (တင်း)
၁	စပါးပေါင်း	နွေ	၁၅၀၈	၁၈၄၁	၁၈၄၁	၇၈.၆၀	၁၄၄၇၀၃
		မိုး	၂၁၀၈၅	၂၂၃၀၅	-	-	-
၂	မြေပဲ	မိုး	၂၅၅၀	-	-	-	-
		ဆောင်း	၁၁၂၅၀	-	-	-	-

စဉ်	သီးနှံ အမည်	၂၀၁၈-၂၀၁၉ လျာထားဧက		၂၀၁၈-၂၀၁၉ ခုနှစ်			
				စိုက်	ရိတ်	နှုန်း	အထွက် (တင်း)
၃	နှမ်း	မိုး	၁၈၀၀၀	၄၈၃၇	-	-	-
		ဆောင်း	-	-	-	-	-
၄	နေကြာ	-	-	-	-	-	-
၅	မတ်ပဲ	-	၂၇၅၇	-	-	-	-
၆	ပဲတီစိမ်း	မိုး	၄၅၆၄	၄၉၉၅	၁၀၃၃	၁၁.၄၈	၁၁၈၅၉
		ဆောင်း	၄၁၆၈	၁၀၁၂	-	-	-
၇	ပဲစင်းငုံ	-	၄၅၀	၂၈၆	-	-	-
၈	ဝါ	-	၁၀၀	၁၂၂	-	-	-
၉	ကြံ	-	၃၅၀	၃၅၄	-	-	-
၁၀	အစေ့ထုတ် ပြောင်း	-	-	-	-	-	-

(ခ) နှစ်ရှည်သီးနှံစိုက်ပျိုးမှုအခြေအနေ

စဉ်	သီးနှံ အမည်	စိုက် (ဧက)	ရိတ် (ဧက)	အထွက် နှုန်း (ပိဿာ)	အထွက် ပေါင်း (ပိဿာ)
၁	လျော်ဖြူ	၆၃	-	-	-

(ဂ) အခြားဈေးကွက်ဝင်သီးနှံများ စိုက်ပျိုးထုတ်လုပ်မှု မရှိပါ။

(ဃ) လယ်ယာသုံးစက်ကိရိယာ သုံးစွဲမှုအခြေအနေ

စဉ်	အစိုးရ							ပုဂ္ဂလိက						
	လယ် ထွန် စက်	လက် တွန်း ထွန် စက်	မျိုး စေ့ ချ စက်	Combine Harvester	ရိတ် သိမ်း စက်	ချွေလှေ့ စက်	ရေ စုပ် စက်	လယ် ထွန် စက်	လက် တွန်း ထွန် စက်	မျိုးစေ့ ချစက်	Combine Harvester	ရိတ် သိမ်း စက်	ချွေ လှေ့ စက်	ရေ စုပ်စက်
၁	-	-	-	-	-	-	-	၅၂	၆၆၅	-	-	၁၀	၂၅၃	၈၀၁

(င) လယ်ယာသုံးထယ်၊ ထွန်နှင့် ကျွဲ၊ နွားကောင်ရေ

စဉ်	ထယ်အရေအတွက်	ထွန်အရေအတွက်	ကျွဲနွားကောင်ရေ	နွားကောင်ရေ
၁	၁၁၂၂၇	၁၄၆၉၈	၈၀၂	၄၂၀၀၃

(စ) ဒေသတွင်းဆန်ဖူလုံမှုရာခိုင်နှုန်း

စဉ်	အကြောင်းအရာ	ရေတွက်ပုံ	၂၀၁၇- ၂၀၁၈ အမှန်	၂၀၁၈- ၂၀၁၉ အမှန်	မှတ် ချက်
၁	လူဦးရေ	ဦး	၇၅၃၄၄	၇၃၆၇၂	
၂	လူတစ်ဦး တစ်နှစ်စားသုံးမှု	တင်း	-	-	
	-ကျေးလက်နေ	တင်း	၉၇၇၀၈၅	၉၅၂၀၀၅	
	-မြို့နေ	တင်း	၁၂၂၄၆၀	၁၂၂၄၆၀	
၃	ဝမ်းစာလိုအပ်ချက်	တင်း	၁၀၉၉၅၄၅	၁၀၇၄၄၆၅	
၄	စပါးစိုက်ဧကပေါင်း	ဧက	၃၂၁၅၉	၂၇၁၆၇	
	-အထွက်နှုန်း	ရာခိုင်နှုန်း	၇၈.၈၈	၇၈.၉၀	
	-အထွက်တင်း	တင်း	၂၅၃၆၆၂၇	၂၀၆၅၈၅၃	
၅	လာမည့်နှစ်စပါးစိုက် ဧက	ဧက	-	-	
၆	ချန်လှုပ်ရမည့်တင်း	တင်း	၁၂၆၀၃၄၀	၁၂၁၀၃၀၀	
၇	အသုံးပြုတင်း	တင်း	၁၂၆၀၃၄၀	၁၂၁၀၃၀၀	
၈	ပိုလျှံမှု/လိုအပ်မှု	တင်း	၁၂၇၆၂၈၇	၈၅၅၅၅၃	
၉	ဝမ်းစာကျန်ရှိမှု	တင်း	၁၄၃၇၀၈၂	၉၉၁၃၈၈	
၁၀	ဖူလုံမှု	ရာခိုင်နှုန်း	၂၀၁.၂၇	၁၇၀.၆၉	

(ဆ) ဒေသတွင်းဆီဖူလုံမှုရာခိုင်နှုန်း

စဉ်	အကြောင်းအရာ	ရေတွက်ပုံ	၂၀၁၇- ၂၀၁၈ အမှန်	၂၀၁၈- ၂၀၁၉ အမှန်	မှတ် ချက်
၁	လူဦးရေ	ဦး	၇၅၃၄၄	၇၃၆၇၂	
၂	လူတစ်ဦးတစ်နှစ် စားသုံးမှု	ပိဿာ	၆	၆	
	ဝမ်းစာလိုအပ်ချက်	မက်/တန်	၇၃၈.၀၆	၇၂၁.၆၈	
	ဆီထွက်မှု	တန်	၅၃၀၆.၆၁	၄၀၅၈.၄၁	

စဉ်	အကြောင်းအရာ	ရေတွက်ပုံ	၂၀၁၇-၂၀၁၈ အမှန်	၂၀၁၈- ၂၀၁၉ အမှန်	မှတ် ချက်
၃	အလေအလွင့်နှင့်အခြား	တင်း	၁၀၅၃၅၄	၁၁၅၇၅၁	
၄	ချန်လှပ်ရမည့်တင်း	ဧက	၁၈၇၆၀၄	၂၁၅၅၆၂	
	အသုံးပြုမှု	မက်/တန်	၁၈၇၆၀၄	၂၁၅၅၆၂	
	လိုအပ်မှု	မက်/တန်	(+) ၄၅၆၈.၅၅	၃၃၃၆.၇၃	
၅	ဖူလုံမှု	ရာခိုင်နှုန်း	၇၁၈.၉၉	၅၆၂.၃၅	

မွေးမြူရေးလုပ်ငန်းများ

၂၅။ ကံမမြို့နယ်၏ မွေးမြူရေးလုပ်ငန်း ဆောင်ရွက်နိုင်မှု အခြေအနေမှာ အောက်ပါအတိုင်းဖြစ်ပါသည်-

(က) မွေးမြူရေးဇုန်များ

စဉ်	ဇုန် အမည်	ကျွဲ	နွား	ဝက်	သိုး/ ဆိတ်	ကြက်	ဘဲ	ငှက်
၁	-	-	-	-	-	-	-	-

(ခ) မြို့နယ်မွေးမြူရေး (ကောင်ရေ)

စဉ်	မြို့ နယ်/ မြို့	ခုနှစ်	ကျွဲ	နွား	ဝက်	သိုး/ ဆိတ်	ကြက်	ဘဲ	ငှက်
၁	ကံမ မြို့ နယ်	၂၀၁၈- ၂၀၁၉	၄၆၃၆	၇၅၅၈၉	၅၂၂၁၂	၆၁၀၉	၂၂၁၅၁၄	၂၄၇၂၀	-

(ဂ) မြို့နယ်အသားထုတ်လုပ်မှု (ပိဿာ)

စဉ်	မြို့နယ်/မြို့	ခုနှစ်	ကျွဲ	နွား	ဝက်	သိုး/ဆိတ်	ကြက်	ဘဲ	ငုံး
၁	ကံမမြို့နယ်	၂၀၁၈-၂၀၁၉	-	၁၀၃၀၃၆	၇၅၆၀၁	၁၅၂၂	၃၂၂၇၀၅	၅၃၉၇	-

(ဃ) မြို့နယ်ကြက်/ဘဲ/ငုံးဥထုတ်လုပ်မှု (၀၀၀ လုံး)

စဉ်	မြို့နယ်/မြို့	ခုနှစ်	ကြက်ဥ	ဘဲဥ	ငုံးဥ
၁	ကံမမြို့နယ်	၂၀၁၈-၂၀၁၉	၆၅၉၈	၁၁	-

(င) မြို့နယ်နို့ထွက်ပစ္စည်းထုတ်လုပ်မှု

စဉ်	မြို့နယ်/မြို့	ခုနှစ်	နို့စားနွား(ကောင်ရေ)	နို့ထွက်(ပိဿာ)
၁	ကံမမြို့နယ်	၂၀၁၈-၂၀၁၉	-	၅၇၃

(စ) မြို့နယ်ငါး၊ ပုစွန်မွေးမြူမှု အခြေအနေ

စဉ်	ခုနှစ်	ငါး			ပုစွန်		
		အရေအတွက် (ကန်)	ဧက	ထုတ်လုပ်မှု ပိဿာ	အရေအတွက် (ကန်)	ဧက	ထုတ်လုပ်မှု ပိဿာ
၁	၂၀၁၈-၂၀၁၉	----- မရှိပါ -----					

(ဆ) ရေချို ရေငန်ငါးဖမ်းလုပ်ငန်းမှအသားထုတ်မှု(တန်)

စဉ်	ခုနှစ်	ငါး			ပုစွန်		
		လေလံ အရေအ တွက်	လုပ်ငန်း အရေအ တွက်	ထုတ် လုပ်မှု (တန်)	လေလံ အရေ အတွက်	လုပ်ငန်း အရေအ တွက်	ထုတ် လုပ်မှု (တန်)
၁	၂၀၁၈- ၂၀၁၉	----- မရှိပါ -----					

စက်မှုလက်မှုလုပ်ငန်း

၂၆။ ကံမြို့နယ်၏ စက်မှုလက်မှုလုပ်ငန်းဆောင်ရွက်နိုင်မှု အခြေအနေမှာ အောက်ပါအတိုင်း ဖြစ်ပါသည်-

(က) စက်မှုဇုန်များ

စဉ်	စက်မှုဇုန် အမည်	စက်ရုံအမည်	ထုတ်လုပ်သည့် ပစ္စည်းများ
----- မရှိပါ -----			

(ခ) မြို့နယ်ရှိစက်ရုံများ

စဉ်	မြို့နယ်/ မြို့	စက်ရုံ အမည်	အမျိုး အစား	နိုင်ငံပိုင်	ပုဂ္ဂလိက ပိုင်	လုပ်သား အင်အား
----- မရှိပါ -----						

(ဂ) မြို့နယ်ရှိအလုပ်ရုံများ

စဉ်	မြို့နယ်/ မြို့	အလုပ်ရုံ အမည်	အမျိုး အစား	နိုင်ငံ ပိုင်	ပုဂ္ဂလိက ပိုင်	လုပ်သား အင်အား
၁	ကံမ မြို့နယ်	-	-	-	-	-

(ဃ) အိမ်တွင်းစက်မှုလက်မှုလုပ်ငန်းများ

စဉ်	မြို့နယ်/မြို့	စက်မှုလက်မှု လုပ်ငန်း အမျိုးအစား	အရေ အတွက်	လုပ်သား အင်အား
၁	ကံမမြို့နယ်	--- မရှိပါ ---		

သစ်တောလုပ်ငန်းဆောင်ရွက်မှုအခြေအနေ

၂၇။ ကံမမြို့နယ်၏ သစ်တောလုပ်ငန်းနှင့် ပတ်သက်သော အချက်
အလက်များမှာအောက်ပါအတိုင်းဖြစ်ပါသည်-

(က) သစ်တောများ

စဉ်	အကြောင်းအရာ	ဧရိယာ(ဧက)	ပေါက်သည့်အပင်များ
၁	မဒေးကြိုးဝိုင်း	၂၈၉၉၆	ကျွန်း၊ ပျဉ်းကတိုး၊ ဘင်္ဂ
၂	မဒေးတိုးချဲ့ကြိုးဝိုင်း	၁၆၃၇၂	နော၊ ဒီးဒူး၊ ချဉ်ယုတ်
၃	လိန်တုန်းကြိုးဝိုင်း	၄၆၈၁	နဘဲ၊ ထောက်ကြန့်၊
၄	လိန်တုန်းတိုးချဲ့ ကြိုးဝိုင်း	၈၁၅၈	ဖန်ခါး၊ ရှား၊ သစ်ယာ၊ အင်ကြင်း
၅	မုန်းဒါးကြိုးဝိုင်း	၇၄၅၇	အင်ကြင်း

စဉ်	အကြောင်းအရာ	ဧရိယာ(ဧက)	ပေါက်သည့်အပင်များ
၆	ငဝက်ကြိုးဝိုင်း	၂၉၃၀	မျှင်ဝါး၊ သိုက်ဝါး၊ တင်းဝါး၊ကြက်သောင်း ဝါး၊ ကရင်ဝါး
	ကြိုးဝိုင်းတောပေါင်း	၆၈၅၉၄	
၇	သာဇီအတက်ကြီး ကြိုးပြင်ကာကွယ်တော	၃၅၀၀	
	ကြိုးဝိုင်း/ကြိုးပြင် ကာကွယ်တောပေါင်း	၇၂၀၉၄	

(ခ) စီးပွားဖြစ်သစ်တောစိုက်ခင်း

စဉ်	စိုက် ပျိုးသူ	နိုင်ငံ/ ပုဂ္ဂလိက ပိုင်	စိုက် ဧက	တည် နေရာ	အပင် အမျိုး အစား	အရေ အတွက်
၁	သစ် တော	နိုင်ငံပိုင်	၁၀၀	မဒေး တိုးချဲ့ ကြိုးဝိုင်းအကွက် အမှတ် (၁၉-၂၀)	ကျွန်း	၅၄၀၀၀
၂	သစ် တော	နိုင်ငံပိုင်	၁၀၀	မဒေး တိုးချဲ့ ကြိုးဝိုင်းအကွက် အမှတ် - ၂၅	ကျွန်း	၅၄၀၀၀

(ဂ) သစ်ထုတ်လုပ်မှု

စဉ်	အမျိုးအစား	နိုင်ငံ	ပုဂ္ဂလိကပိုင်	ထုတ်လုပ်မှု(တန်)
၁	ကျွန်း	-	-	-
၂	ပျဉ်းကတိုး	-	-	-
၃	ပိတောက်	-	-	-
၄	ကညင်	-	-	-
၅	အင်/အင်ကြင်း	-	-	-
၆	အခြား	-	-	-
မြို့နယ်ချုပ်		-	-	-

(ဃ) သစ်တောထွက်ပစ္စည်းများ

စဉ်	အမျိုးအစား	ရေတွက်ပုံ	ထုတ်လုပ်မှု
၁	ထင်း	ကုဗတန်	-
၂	မီးသွေး	ကုဗတန်	၁၂၀.၂
၃	ဝါး	လုံး(၀၀၀)	၂၃၅၀
၄	ကြိမ်	လုံး(၀၀၀)	-
၅	ရှားစေး	ပိဿာ	-
၆	သစ်ခေါက်	ပိဿာ	-
၇	သစ်ခွ	ပိဿာ	-
၈	သနပ်ခါး	ပိဿာ	-
၉	ဖာလာစေ့	ပိဿာ	-
၁၀	ပျားရည်	ပိဿာ	-
၁၁	ဓနိ	ဗျစ်	၁၀၀

တွင်းထွက်ပစ္စည်းထုတ်လုပ်မှုလုပ်ငန်း

၂၈။ ကံမြို့နယ်၏တွင်း ထွက်ပစ္စည်းထုတ်လုပ်မှု လုပ်ငန်းနှင့် ပတ်သက်သော အချက်အလက်များမှာ အောက်ပါအတိုင်းဖြစ်ပါသည်-

(က) ဓါတ်သတ္တုတူးဖော်ထုတ်လုပ်မှု

စဉ်	ဓါတ် သတ္တု အမျိုး အစား	ထွက်ရှိသည့် ဒေသ	ထုတ်လုပ်မှု ပမာဏ	ထုတ်လုပ်မှု တန်ဖိုး (ကျပ်သန်းပေါင်း)
----- မရှိပါ -----				

(ခ) ကျောက်မျက်တူးဖော်ထုတ်လုပ်မှု

စဉ်	လုပ်ငန်း တည် နေရာ	ကျောက်မျက်ရတနာအမျိုးအစား							
		ရွှေ	ငွေ	ကျောက် စိမ်း	နီ လာ	စိန်	ပတ္တမြား	ပု လဲ	စ သည့်
----- မရှိပါ -----									

စွမ်းအင်နှင့်လျှပ်စစ်ကဏ္ဍ

၂၉။ ကံမြို့နယ်၏ စွမ်းအင် /လျှပ်စစ်ကဏ္ဍနှင့် ပတ်သက်သော အချက်အလက်များမှာ အောက်ပါအတိုင်း ဖြစ်ပါသည်-

(က) ဓါတ်ဆီ/ဒီဇယ်အရောင်းဆိုင်

စဉ်	မြို့နယ် /မြို့	ဆိုင် အ မည်	နိုင်ငံပိုင်	ပုဂ္ဂလိ ကပိုင်	တစ်နှစ်ရောင်းချမှု စည်ပေါင်း	
					ဓါတ်ဆီ	ဒီဇယ်
----- မရှိပါ -----						

(ခ) သဘာဝဓါတ်ငွေ့အရောင်းဆိုင်များ

စဉ်	သဘာဝဓါတ်ငွေ့ဆိုင်အမည်	နိုင်ငံပိုင်	ပုဂ္ဂလိကပိုင်	တစ်နှစ်ရောင်းရကုမပေပေါင်း
----- မရှိပါ -----				

ပို့ဆောင်ရေးနှင့် လမ်းပန်းဆက်သွယ်ရေးလုပ်ငန်း

၃၀။ ကံမမြို့နယ်၏ ပို့ဆောင်ရေးနှင့် လမ်းပန်းဆက်သွယ်ရေးလုပ်ငန်းနှင့်ပတ်သက်သော အချက်အလက်များမှာ အောက်ပါအတိုင်းဖြစ်ပါသည်-

(က) လေကြောင်းလမ်း

စဉ်	လေဆိပ်/ရဟတ်ယာဉ်ကွင်းအမည်	တည်နေရာ	မှတ်ချက်
----- မရှိပါ -----			

(ခ) ရေကြောင်းလမ်း

စဉ်	ရေကြောင်းလမ်းအမည်	မြို့နယ်အတွင်း		အရှည် ရေမိုင်	ဆိပ်ကမ်းအရေအတွက်	
		မှ	ထိ		မော်တော်ဆိပ်	အခြား
၁	ကံမ	-	-	ကံမ - ပြည်	၁	-
၂	ကံမ	-	-	ကံမ - ကျော်စွာ - ကံမ	၁	-
၃	ကံမ	-	-	ကံမ - ကံမလေး - ကံမ	၁	-

(ဂ) ရထားလမ်းနှင့် ဘူတာရုံများ

စဉ်	ရထားလမ်းအမည်	မြို့နယ်အတွင်း		အရှည် မိုင်	ဘူတာ အရေအတွက်	
		မှ	ထိ		ကြီး	သေး
၁	၁	-	-	၇၀	၂	၄
	မြို့နယ်ချုပ်	-	-	၇၀	၂	၄

(ဃ) ကားဂိတ်များ

စဉ်	မြို့နယ်/ မြို့	ကားဂိတ် အမည်	ပြေးဆွဲ သည့် ခရီးစဉ်	ပြေးဆွဲသည့် ယာဉ် အမျိုးအစား	ပြေးဆွဲ သည့် ယာဉ်စီးရေ
၁	ကံမ	၁၀	၁၀		၅၂
	မြို့နယ်ချုပ်	၁၀	၁၀		၅၂

လမ်းဦးစီးဌာနမှလုပ်ငန်းများ

၃၁။ လမ်းဦးစီးဌာနမှလုပ်ငန်းများမှာ အောက်ပါအတိုင်း ဖြစ်ပါသည်-

(က) ကားလမ်း

စဉ်	ကားလမ်းအမည်	မြို့နယ်အတွင်း		အရှည်မိုင်
		မှ	ထိ	
၁	သရက်-ကံမ	-	-	၂၉
၂	သရက်-ကံမ-ရန်ကုန်	-	-	၁၈၇
၃	ကျီးမီး-ကံမ	-	-	၁၆
၄	နတ်မီး-ကံမ-ပြည်	-	-	၄၀
၅	ကျီးမီး-ကံမ-ပြည်	-	-	၄၂
၆	ရေနံ့သာ-ကံမ	-	-	၈
၇	ကြို့ပင်-ဥသျှစ်ပင်	-	-	၂၂
၈	ကံမ - မကွေး	-	-	၁၁၀

(ခ) မြို့နယ်ချင်းဆက်လမ်းများ

စဉ်	လမ်းအမည်	အရှည် (မိုင်- ဖာလုံ)	အမျိုးအစား			မှတ် ချက်
			ကတ္တရာ	ကျောက် ချော	အမာခံ လမ်း	
၁	သရက်-နတ်မီး တောက်-ကံမ	၁၅/၄	၁၅/၄	-	-	
၂	ကံမ-ပြကြီးလမ်း	၁၄/၀	၁၄/၀	-	-	
၃	ကံမ-ပြည်လမ်း	၁၅/၄	၁၅/၄	-	-	
၄	ကံမမြို့ဝင်ဖြတ် လမ်း	၂/၄	၂/၄	-	-	
၅	ပုသိမ်-မုံရွာလမ်း	၁၅/၅	၁၅/၅	-	-	

(ဂ) တံတားများ

(၁) ပေ(၁၈၀)အထက်တံတားများ

စဉ်	တံတားအမည်	အရှည် (ပေ)	အမျိုး အစား	တည် ဆောက် သည့် ခုနှစ်	သွားလာ နိုင်သည့် ယာဉ် (ကား/ရထား)
၁	ရေနံ့သာတံတား	၇၀၀	ဘေလီ	၂၀၁၇	ကား
၂	ကဒူးပြင်တံတား	၃၀၀	ကွန်ကရစ်	၂၀၁၄-၁၅	ကား
၃	သပြေကိုင်းတံတား	၂၂၀	ကွန်ကရစ်		ကား

(၂) ပေ(၁၈၀)အောက်တံတားများ

စဉ်	ပေ(၅၀)မှ (၁၈၀)ရှိ တံတားအမည်	အရှည် (ပေ)	အမျိုးအစား	တည်ဆောက်သည့်ခုနှစ်	သွားလာနိုင်သည့် ယာဉ် (ကား/ရထား)	ပေ(၅၀)အောက် တံတားအရေအတွက်
၁	တံတားအမှတ် ၂/၁၈၄	၈၀	ကွန်ကရစ်		ကား	
၂	တံတားအမှတ် ၃/၁၈၆	၈၀	ကွန်ကရစ်		ကား	
၃	တံတားအမှတ် ၁/၁၄	၆၀	ကွန်ကရစ်	၂၀၁၃-၂၀၁၄	ကား	
၄	တံတားအမှတ် ၅/၈	၆၀	ကွန်ကရစ်		ကား	
၅	တံတားအမှတ် ၄/၁၈၆	၈၀	ကွန်ကရစ်		ကား	
၆	တံတားအမှတ် ၂/၁၈၈	၈၀	ကွန်ကရစ်		ကား	
၇	တံတားအမှတ် ၃/၂	၁၀၀	ကွန်ကရစ်		ကား	

(ဃ) လမ်းတံတားသုံးစက်ကိရိယာများ

စဉ်	မြို့နယ်/မြို့	လမ်းတံတားသုံးစက်ကိရိယာများ				လုပ်သားဦးရေ
		မြေထိုးစက်	မြေကော်စက်	မြေကြိတ်စက်	မြေသယ်ယာဉ်	
----- မရှိပါ -----						

(င) လမ်း/ တံတားအသုံးပြုခကောက်ခံသည့်လုပ်ငန်း

စဉ်	တိုးဂိတ် အမည်	တည်နေရာ	လမ်း/တံတား အရှည်		ကုမ္ပဏီ/ အဖွဲ့အစည်း/ လူပုဂ္ဂိုလ်
			မှ	ထိ	
----- မရှိပါ -----					

ဟိုတယ်နှင့် ခရီးသွားလုပ်ငန်း

၃၂။ ကံမမြို့နယ်ရှိ ဟိုတယ်နှင့်ခရီးသွားလုပ်ငန်းနှင့်ပတ်သက်သော အချက်အလက်များမှာ အောက်ပါအတိုင်းဖြစ်ပါသည်-

(က) ဟိုတယ်၊ မိုတယ်၊ အင်း၊ တည်းခိုခန်း

(၁) ဟိုတယ်

စဉ်	ဟိုတယ် အမည်	ဟိုတယ်		အဆင့်	အခန်း ပေါင်း
		နိုင်ငံပိုင်	ပုဂ္ဂလိကပိုင်		
----- မရှိပါ -----					

(၂) မိုတယ်၊ အင်း၊ တည်းခိုခန်း

စဉ်	မိုတယ်အရေအတွက်	အင်းအရေအတွက်	တည်းခိုခန်း အရေအတွက်
၁	-	-	၁

(ခ) ကမ်းခြေနှင့် အပန်းဖြေနေရာများ

စဉ်	ကမ်းခြေ/အပန်းဖြေနေရာအမည်	တည်နေရာ
----- မရှိပါ -----		

သမဝါယမအသင်းများ

၃၃။ ကံမမြို့နယ်တွင်ရှိသော သမဝါယမအသင်းများမှာ အောက်ပါ အတိုင်း ဖြစ်ပါသည်-

စဉ်	မြို့နယ်/ မြို့	သမဝါယမ အသင်းပေါင်း	သမဝါယမ အသင်းစုပေါင်း	မှတ်ချက်
၁	ကံမမြို့နယ်	၁၉၃	၁	
	မြို့နယ်ချုပ်	၁၉၃	၁	

စီးပွားရေးဆိုင်ရာ အခြေခံအဆောက်အအုံများ

၃၄။ ကံမမြို့နယ်တွင်ရှိသော စီးပွားရေးဆိုင်ရာအခြေခံ အဆောက်အအုံများမှာ အောက်ပါအတိုင်း ဖြစ်ပါသည်-

- (က) ကုမ္ပဏီ၊ ကုန်စည်ခိုင်၊ ပွဲရုံများ၊ ဈေးနှင့် ကုန်တိုက်များ
 - (၁) ကုမ္ပဏီများ။ မရှိပါ။
 - (၂) ကုန်စည်ခိုင်များ။ မရှိပါ။
 - (၃) ပွဲရုံများ

စဉ်	မြို့နယ်/ မြို့	ပွဲရုံအမည်	ရောင်းဝယ် သည့်ပစ္စည်းများ	တည်နေရာ
၁	ကံမမြို့ နယ်	ဦးခိုင်ကိုဝင်း	ပဲအမျိုးမျိုး	အမှတ်(၂) ရပ်ကွက်
၂	ကံမမြို့ နယ်	ဦးခင်မောင်မြင့်	ပဲအမျိုးမျိုး	အမှတ်(၄) ရပ်ကွက်

(၄) ဈေးများ

စဉ်	မြို့နယ်/မြို့	ဈေးအမည်	တည်နေရာ	မှတ်ချက်
၁	ကံမမြို့နယ်	မြို့မဈေး	အမှတ်(၃)ရပ်ကွက်	

(၅) ကုန်တိုက်များ

စဉ်	မြို့နယ်/မြို့	ကုန်တိုက်အမည်	တည်နေရာ	မှတ်ချက်
၁	ကံမမြို့နယ်	-	-	-

(ခ) ဘဏ်များ

စဉ်	မြို့နယ်/မြို့	ဘဏ်အမည်	အစိုးရပိုင်	ပုဂ္ဂလိကပိုင်	စုစုပေါင်း
၁	ကံမမြို့နယ်	မြန်မာ့စီးပွားရေး ဘဏ်	၁	-	၁
၂	။	လယ်ယာဖွံ့ဖြိုးရေးဘဏ်	၁	-	၁
	မြို့နယ်ချုပ်		၂	-	၂

(ဂ) စတိုးဆိုင်နှင့်အရောင်းဆိုင်များ

စဉ်	ဆိုင်အမျိုးအစား	အရေအတွက်
၁	စတိုးဆိုင်	၁၀
၂	ရွှေဆိုင်	၅
၃	လျှပ်စစ်ပစ္စည်းဆိုင်	၂
၄	ဖုန်း/ဖုန်းပစ္စည်းအရောင်းဆိုင်	၆

စဉ်	ဆိုင်အမျိုးအစား	အရေအတွက်
၅	စာအုပ်ဆိုင်	၁
၆	ဆေးဆိုင်	၆
၇	စားသောက်ဆိုင်	၁၄
၈	လက်ဖက်ရည်ဆိုင်	၄
၉	ကုန်မာဆိုင်	၅၀
၁၀	စိုက်ပျိုးရေးပစ္စည်းဆိုင်	၄
၁၁	ဆောက်လုပ်ရေးပစ္စည်းဆိုင်	၅
၁၂	ဝန်ဆောင်မှုလုပ်ငန်းဆိုင်	၅၈
၁၃	ဆန်ဆိုင်	၂
၁၄	အဝတ်အထည်ဆိုင်	၄
၁၅	နိဗ္ဗာန်ကုန်ဆိုင်	-
	မြို့ချုပ်	၁၇၁

စည်ပင်သာယာရေးလုပ်ငန်းများ

၃၅။ ကံမမြို့နယ်၏စည်ပင်သာယာရေးလုပ်ငန်းများမှာ အောက်ပါအတိုင်းဖြစ်ပါသည်-

(က) ဈေးလုပ်ငန်း

စဉ်	မြို့နယ် / မြို့	ဈေးအမည်	ဆိုင်ခန်းအရေအတွက်	နိုင်ငံပိုင်	ပုဂ္ဂလိကပိုင်	တည်နေရာ
၁	ကံမမြို့နယ်	မြို့မဈေး	၁၃၂	၁	-	အမှတ်(၃)
	မြို့နယ်ချုပ်		၁၃၂	၁	-	

(ခ) သောက်သုံးရေရရှိရေးလုပ်ငန်း

စဉ်	မြို့နယ် /မြို့	စက်ရုံ အမည်	တည်နေရာ	အမျိုးအစား	တစ်ရက် ထုတ်လုပ်မှု (ဂါလံ)	ဖြန့်ဖြူးနိုင်မှု (အိမ်ခြေ)
၁	ကံမမြို့နယ်	မြို့ရေပေးရေး	အမှတ်(၂)	မြစ်ရေ	၁၀၀၀၀၀	၅၀၄

(ဂ) သန့်ရှင်းရေးလုပ်ငန်း

စဉ်	မြို့နယ်/မြို့	သန့်ရှင်းရေးသုံးစက်ကိရိယာများ(စီး)				လုပ်သားဦးရေ
		သန့်ရှင်းရေးယာဉ်	မိလ္လာယာဉ်	ဖုန်စုပ်စက်	ရေစုပ်စက်	
၁	ကံမမြို့နယ်	၃	-	-	၁	၇
မြို့နယ်ချုပ်		၃	-	-	၁	၇

(ဃ) လမ်း/တံတားလုပ်ငန်း

(၁) လမ်းလုပ်ငန်း

စဉ်	မြို့နယ်/မြို့	လမ်းပေါင်း (လမ်း)	စုစုပေါင်းလမ်းအရှည် (မိုင်)	ကတ္တရာလမ်းပေါင်း		ကွန်ကရစ်လမ်းပေါင်း		ကျောက်ခင်းလမ်းပေါင်း		မြေသားလမ်းပေါင်း	
				လမ်း	မိုင်	လမ်း	မိုင်	လမ်း	မိုင်	လမ်း	မိုင်
၁	ကံမ	၆၈	၈/၂.၄၉	၂၅	၂/၂.၆၃	၄	-/၂.၄၉	၁၄	၂/၀.၂၅	၄၁	၃/၅.၁၂

(၂) တံတားလုပ်ငန်း

စဉ်	မြို့နယ် / မြို့	တံတားပေါင်း(စင်း)				
		သံ	ကွန်ကရစ်	အုတ်	သစ်သား	ပေါင်း
၁	ကံမမြို့နယ်	-	၂၄၈	-	-	၂၄၈
မြို့နယ်ချုပ်		-	၂၄၈	-	-	၂၄၈

(၃) လမ်းတံတားသုံးစက်ကိရိယာများ

စဉ်	မြို့နယ် / မြို့	လမ်းတံတားသုံးစက်ကိရိယာများ				လုပ်သားဦးရေ
		မြေထိုးစက်	မြေကော်စက်	မြေကြိတ်စက်	မြေသယ်ယာဉ်	
----- မရှိပါ -----						

ပုံနှိပ်လုပ်ငန်းနှင့် မီဒီယာလုပ်ငန်းများ

၃၆။ ကံမမြို့နယ်တွင်ရှိသော ပုံနှိပ်တိုက်နှင့် မီဒီယာလုပ်ငန်းများမှာ အောက်ပါ အတိုင်း ဖြစ်ပါသည်-

(က) ပုံနှိပ်လုပ်ငန်းနှင့် တေးသံသွင်း၊ ဗီဒီယို

စဉ်	မြို့နယ် / မြို့	ပုံနှိပ်စက်		လွန်ပျံတေ	မိတ္တူ	သွင်းသံသွင်း	ဗီဒီယို
		ဂရပ်ဖစ်	လက်စရိတ်				
၁	ကံမမြို့နယ်	-	ပုဂ္ဂလိကပိုင်	၇	၇	-	-

(ခ) မီဒီယာလုပ်ငန်းများ

စဉ်	မြို့နယ် / မြို့	သတင်းစာအမည်	တစ်လ ဖြန့်စောင်ရေ	ဂျာနယ်အမည်	တစ်လဖြန့်စောင်ရေ
၁	ကံမ	ကြေးမုံ	၁၀	-	၁၀
၂	ကံမ	မြန်မာ့အလင်း	၅၀	-	၅၀
မြို့နယ်ချုပ်			၆၀	-	၆၀

ပြည်တွင်းအသားတင်ထုတ်လုပ်မှုနှင့်ဝန်ဆောင်မှုတန်ဖိုး

၃၇။ ကံမမြို့နယ်၏ပြည်တွင်းအသားတင်ထုတ်လုပ်မှုနှင့်ဝန်ဆောင်မှုတန်ဖိုးကို အောက်ပါအတိုင်း ဖော်ပြအပ်ပါသည်-

ကျပ်သန်းပေါင်း

စဉ်	အကြောင်းအရာ	၂၀၁၇-၂၀၁၈ အသားတင်ထုတ်လုပ်မှု တန်ဖိုး	၂၀၁၈-၂၀၁၉ ရည်မှန်းချက် တန်ဖိုး	၂၀၁၈-၂၀၁၉ခုနှစ် ဆောင်ရွက်နိုင်မှု		
				တန်ဖိုး	အကောင်အထည်ဖော်နိုင်မှု	တိုးတက်မှု %
၁	ထုတ်လုပ်မှု တန်ဖိုး	၆၆၂၁၁.၄	၆၅၅၆၂.၉	၆၀၈၆၉.၆	၉၄.၄	-၆.၆
၂	ဝန်ဆောင်မှု	၁၀၅၁၄.၁	၁၃၁၁၃.၈	၁၁၃၄၂.၉	၈၆.၅	၇.၉
၃	ကုန်သွယ်မှု တန်ဖိုး	၁၆၅၃၃.၁	၁၉၅၃၇.၉	၁၆၂၁၉.၈	၈၃.၀	-၁.၉
၄	အသားတင်ထုတ်လုပ်မှု နှင့်ဝန်ဆောင်မှု တန်ဖိုး	၉၃၂၅၈.၆	၉၈၂၁၄.၆	၈၉၄၃၂.၃	၉၁.၁	-၄.၁

လူတစ်ဦးချင်းဝင်ငွေ

၃၈။ ကံမမြို့နယ်၏ တစ်ဦးချင်းဝင်ငွေကို အောက်ပါအတိုင်းဖော်ပြအပ်ပါသည်-

စဉ်	၂၀၁၆-၁၇	၂၀၁၇-၁၈	၂၀၁၈-၁၉
၁	-	၁၄၃၉၀၅၄	၁၄၈၆၉၇၄

အသက်မွေးဝမ်းကျောင်းလုပ်ငန်းအလိုက် အလုပ်လုပ်သူဦးရေ

၃၉။ ကံမမြို့နယ်၏ အသက်မွေးဝမ်းကျောင်း လုပ်ငန်းအလိုက် အလုပ်လုပ်ကိုင်သူ ဦးရေမှာ အောက်ပါအတိုင်း ဖြစ်ပါသည်-

စဉ်	မြို့နယ်/ မြို့	အစိုးရဝန် ထမ်း ဝန်ဆောင်မှု	စိုက်ပျိုးရေး	မွေးမြူရေး	အရောင်း အဝယ်	စက်မှုလက်မှု	ရေလုပ်ငန်း	ကျွန်း	အခြား	စုစုပေါင်း
၁	ကံမ မြို့နယ်	-	၇၁	၁၂၈၆၆	၁၇၀၈	-	၃၆	-	-	၁၅၃၃၁

အလုပ်လုပ်နိုင်သူဦးရေနှင့် အလုပ်လက်မဲ့ဦးရေ

၄၀။ ကံမမြို့နယ်တွင်ရှိသော အလုပ်လုပ်နိုင်သူဦးရေနှင့် အလုပ်လက်မဲ့ နှုန်းကို အောက်ပါအတိုင်း ဖော်ပြအပ်ပါသည်-

စဉ်	မြို့နယ်/ မြို့	အလုပ် လုပ်နိုင် သူဦးရေ	လုပ်ငန်းခွင်ရှိ လုပ်သား ဦးရေ	အလုပ် လက်မဲ့ ဦးရေ	အလုပ်လက်မဲ့ ရာခိုင်နှုန်း
၁	ကံမ မြို့နယ်	၁၉၀၇၀	၁၅၂၈၂	၃၇၈၈၈	၂၀%

အခန်း(၇)

လူမှုရေးဆိုင်ရာအချက်အလက်များ

ပညာရေးကဏ္ဍ

၄၁။ ကံမမြို့နယ်တွင်ရှိသော ပညာရေးဆိုင်ရာ အချက်အလက်များ မှာ အောက်ပါအတိုင်း ဖော်ပြအပ်ပါသည် -

(က) အဆင့်မြင့်ပညာ

စဉ်	တက္ကသိုလ်/ ကောလိပ်/ သိပ္ပံ ကျောင်း အမည်	တည် နေရာ	အကျယ် အဝန်း (ဧက)	ဆရာ/ ဆရာမ ဦးရေ	ကျောင်း သား/သူ ဦးရေ	ဆရာနှင့် ကျောင်း သား အချိုး
----- မရှိပါ -----						

(ခ) အခြေခံပညာ

(၁) အ.ထ.က ကျောင်းများ

စဉ်	ကျောင်း အမည်	တည်နေရာ	အကျယ် အဝန်း (ဧက)	ဆရာ/ ဆရာမ ဦးရေ	ကျောင်း သား / သူဦးရေ	ဆရာနှင့် ကျောင်း သား အချိုး
၁	အထက- ကံမ	အမှတ် (၄) ရပ်ကွက်	၅.၆၅	၃၉	၁၄၆၁	၁:၃၈
၂	အထက- ရေနံ့သာ	ရေနံ့သာရွာ	၁၇.၉၆	၂၃	၆၉၈	၁:၃၀
၃	အထက- ကြို့ပင်	ကြို့ပင်ရွာ	၉.၀၀	၂၅	၈၁၈	၁:၃၃

စဉ်	ကျောင်းအမည်	တည်နေရာ	အကျယ်အဝန်း (ဧက)	ဆရာ/ဆရာမ ဦးရေ	ကျောင်းသား / သူဦးရေ	ဆရာနှင့် ကျောင်းသား အချိုး
၄	အထက-အင်းဘဲ	အင်းဘဲရွာ	၁၃.၇၉	၁၉	၃၂၆	၁:၁၇
၅	အထက-ကျောက်စောင်း	ကျောက်စောင်းရွာ	၂.၆၅	၂၁	၄၂၀	၁:၂၀
မြို့နယ်ချုပ်			၄၉.၀၅	၁၂၇	၃၇၂၃	၁:၂၉

(၂) အ.ထ.က ကျောင်းခွဲများ

စဉ်	ကျောင်းအမည်	တည်နေရာ	အကျယ်အဝန်း (ဧက)	ဆရာ/ဆရာမ ဦးရေ	ကျောင်းသား/သူ ဦးရေ	ဆရာနှင့် ကျောင်းသား အချိုး
၁	အထက(ခွဲ) စစ်စုံ	စစ်စုံရွာ	၂.၆၀	၁၅	၃၄၄	၁:၂၃
၂	အထက(ခွဲ) ကျောက်မဲ	ကျောက်မဲရွာ	၄.၇၃	၁၇	၂၅၃	၁:၁၅
၃	အထက(ခွဲ) ခြောက်ပင်	ခြောက်ပင်ရွာ	၆.၉၁	၂၁	၃၆၇	၁:၁၈
၄	အထက(ခွဲ) ပုထိုး	ပုထိုးရွာ	၃.၅၀	၁၁	၃၄၃	၁:၃၁
မြို့နယ်ချုပ်			၁၇.၇၄	၆၄	၁၃၀၇	၁:၂၀

(၃) အ.လ.က ကျောင်းများ

စဉ်	ကျောင်းအမည်	တည်နေရာ	အကျယ်အဝန်း (ဧက)	ဆရာ/ဆရာမ ဦးရေ	ကျောင်းသား/ သူ ဦးရေ	ဆရာနှင့် ကျောင်းသား အချိုး
၁	အလက-ဓမ္မသော်	ဓမ္မသော်ရွာ	၃.၄၇	၁၀	၁၅၄	၁:၁၅
၂	အလက-လိန်တုန်း	လိန်တုန်းရွာ	၁.၄၃	၉	၁၄၆	၁:၁၆
၃	အလက-ပြောင်ကျ	ပြောင်ကျရွာ	၂.၂၁	၉	၂၁၄	၁:၂၄
၄	အလက-အင်းကြီးကုန်း	အင်းကြီးကုန်းရွာ	၂.၈၆	၈	၁၁၄	၁:၁၄
မြို့နယ်ချုပ်			၉.၉၇	၃၆	၆၂၈	၁:၁၇

(၄) အ.လ.ကကျောင်းခွဲများ

စဉ်	ကျောင်းအမည်	တည်နေရာ	အကျယ်အဝန်း (ဧက)	ဆရာ/ဆရာမ ဦးရေ	ကျောင်းသား/ သူဦးရေ	ဆရာနှင့် ကျောင်းသား အချိုး
၁	အလက(ခွဲ) မြဝတီ	မြဝတီရွာ	၁.၅၀	၇	၁၂၈	၁:၁၈
၂	အလက(ခွဲ) ပေပင်	ပေပင်ရွာ	၀.၃၆	၈	၁၄၅	၁:၁၈
၃	အလက(ခွဲ) ထောက်မ	ထောက်မရွာ	၀.၈၄	၉	၁၁၅	၁:၁၃
၄	အလက(ခွဲ) အလယ်	အလယ်ချောင်းရွာ	၁.၀၀	၈	၁၃၄	၁:၁၇
၅	အလက(ခွဲ) အင်ဘက်	အင်ဘက်တောရွာ	၀.၈၁	၉	၁၆၈	၁:၁၉
၆	အလက(ခွဲ) မုန်းဒါး	မုန်းဒါးရွာ	၀.၄၀	၉	၇၇	၁:၉
၇	အလက(ခွဲ) သာဇီ	သာဇီရွာ	၀.၉၆	၆	၁၃၂	၁:၂၂
မြို့နယ်ချုပ်			၅.၈၇	၅၆	၈၉၉	၁:၁၆

(၅) မူလတန်း(လွန်) ကျောင်းများ

စဉ်	အမည်	ကျောင်း အရေအတွက်	ဆရာ/ ဆရာမဦးရေ	ကျောင်းသား / သူဦးရေ	ဆရာနှင့် ကျောင်း သားအချိုး
	ကံမ	၁၁	၇၉	၉၇၈	၁:၁၂

(၆) အ.မ.က ကျောင်းများ

စဉ်	ကျောင်း အရေ အတွက်	ဆရာ/ ဆရာမ ဦးရေ	ကျောင်းသား / သူဦးရေ	ဆရာနှင့် ကျောင်းသား အချိုး
၁	၉၇	၄၃၀	၃၄၆၉	၁:၈

(၇) မူလတန်းကြိုကျောင်း

စဉ်	ကျောင်း အမည်	တည်နေရာ	ဆရာ/ ဆရာမ ဦးရေ	ကျောင်း သား/ သူဦးရေ	အချိုး
၁	သပြင် ဆောင်	သပြင်ဆောင် ရွာ	၁	၉	၁:၉
၂	အမက - ပျဉ်ထောင်	ပျဉ်ထောင်ရွာ	၁	၅	၁:၅
၃	အမက-ကင်း	ကင်းရွာ	၁	၄	၁:၄
၄	အမက- ညောင်တန်း	ညောင်တန်းရွာ	၁	၁၂	၁:၁၂
	မြို့နယ်ချုပ်		၄	၃၀	၁:၈

(ဃ) ဘုန်းတော်ကြီးသင် ပညာရေးကျောင်း

စဉ်	ကျောင်းအမည်	တည်နေရာ	ဆရာ/ဆရာမ ဦးရေ	ကျောင်းသား/သူဦးရေ	အချိုး
----- မရှိပါ -----					

(င) ကျောင်းနေအရွယ်ကလေးများ ကျောင်းအပ်နှံမှု

စဉ်	မြို့နယ်/မြို့	(၅)နှစ်ပြည့်ကလေး			ကျောင်းအပ်နှံမှု			ကျောင်းအပ်နှံမှု %
		ကျား	မ	ပေါင်း	ကျား	မ	ပေါင်း	
၁	ကံမမြို့နယ်	၄၄၇	၄၄၃	၈၉၀	၄၄၇	၄၄၃	၈၉၀	၁၀၀%
၂	ကံမမြို့	၃၆	၃၇	၇၃	၃၆	၃၇	၇၃	၁၀၀%
မြို့နယ်ချုပ်		၄၈၃	၄၈၀	၉၆၃	၄၈၃	၄၈၀	၉၆၃	၁၀၀%

(စ) တက္ကသိုလ်ဝင်တန်း အောင်မြင်မှု

စဉ်	မြို့နယ်/မြို့	၂၀၁၇-၂၀၁၈ခုနှစ်				၂၀၁၈-၂၀၁၉ ခုနှစ်			
		စာရင်းရှိ	ဖြေဆို	အောင်မြင်	%	စာရင်းရှိ	ဖြေဆို	အောင်မြင်	%
ကံမမြို့နယ်		၁၀၁၄	၉၅၀	၂၃၃	၂၄.၅၃	၁၀၉၄	၁၀၁၄	၂၉၅	၂၉.၀၉

(ဆ) စာတတ်မြောက်မှုရာနှုန်း

စဉ်	မြို့နယ်/မြို့	မြို့နယ် လူဦးရေ	(၁၅)နှစ် အထက် လူဦးရေ	စာတတ် မြောက်ဦး ရေ	စာတတ် မြောက် မှုနှုန်း
၁	ကံမမြို့နယ်	၇၆၁၆၅	၇၃၂၄၅	၇၃၂၄၅	၁၀၀%

(ဇ) သင်ကြားမှု၊ သင်ယူမှု၊ အထောက်အကူပြု စာသင်ခန်း
များဖွင့်လှစ်နိုင်မှု အခြေအနေ

(၁) အ.ထ.က ကျောင်းများ

စဉ်	မြို့ နယ်/ မြို့	အထက်တန်းကျောင်း					
		စာရင်းရှိ	Media တပ်ပြီး	3PLT တပ်ပြီး	2PLT တပ်ပြီး	1PLT တပ်ပြီး	ပေါင်း
ကံမြို့နယ်		၅	၁	၄	-	-	၅

(၂) အ.လ.က ကျောင်းများ

စဉ်	မြို့နယ်/ မြို့	အလယ်တန်းကျောင်း					
		စာရင်းရှိ	Media တပ်ပြီး	3PLT တပ်ပြီး	2PLT တပ်ပြီး	1PLT တပ်ပြီး	ပေါင်း
၁	ကံမ	၈	-	၄	၄	-	၈

(၃) အ.မ.က ကျောင်းများ

စဉ်	မြို့နယ်/ မြို့	မူလတန်းကျောင်း					ပေါင်း
		စာရင်း ရှု	Media တပ်ပြီး	3PLT တပ်ပြီး	2PLT တပ်ပြီး	1PLT တပ်ပြီး	
ကံမမြို့နယ်		၁၁၅	-	-	၃၇	၇၈	၁၁၅

(ဈ) စာကြည့်တိုက်များ ဖွင့်လှစ်နိုင်မှု

စဉ်	မြို့နယ် / မြို့	အုပ် ချုပ် ရေး	ပညာ ရေး	ပြန် ဆက်	ဘုန်ကြီး ကျောင်း	အခြား	ပေါင်း
ကံမမြို့နယ်		-	၁၂၈	၁	၁	-	၁၃၀

ကျန်းမာရေးကဏ္ဍ

၄၂။ ကံမမြို့နယ်၏ ကျန်းမာရေးကဏ္ဍဆိုင်ရာ အချက်အလက်များမှာ အောက်ပါအတိုင်းဖြစ်ပါသည်-

(က) ဆေးရုံများ

စဉ်	ဆေးရုံ အမည်	တည် နေရာ	အစိုးရ/ ပုဂ္ဂလိက	ခုတင်အရေ အတွက်
၁	ပြည်သူ့ ဆေးရုံ	ကံမမြို့	အစိုးရ	၂၅
၂	ရေနံသာ တိုက်နယ်	ရေနံသာရွာ	အစိုးရ	၁၆
၃	ကြို့ပင် တိုက်နယ်	ကြို့ပင်ရွာ	အစိုးရ	၁၆
မြို့နယ်ချုပ်			အစိုးရ	၅၇

(ခ) ဆေးပေးခန်းများ။ မရှိပါ။

(ဂ) ကျေးလက်ကျန်းမာရေးဌာန/ဌာနခွဲ

စဉ်	ကျေးလက်ကျန်းမာရေး ဌာနအမည်	တည်နေရာ
၁	ရေနံ့သာတိုက်နယ်ကျန်းမာရေးဌာနခွဲ	ရေနံ့သာကျေးရွာ
၂	ခြောက်ပင်ကျေးရွာကျန်းမာရေးဌာနခွဲ	ခြောက်ပင်ကျေးရွာ
၃	ကျွန်းတောကုန်းကျေးရွာကျန်းမာရေး ဌာနခွဲ	ကျွန်းတောကျေးရွာ
၄	တောင်တီးကျန်းမာရေးဌာနခွဲ	တောင်တီးကျေးရွာ
၅	အင်ဘက်တောကျန်းမာရေးဌာနခွဲ	အင်ဘက်တောကျေးရွာ
၆	ကျောက်စောင်းကျန်းမာရေးဌာနခွဲ	ကျောက်စောင်းကျေးရွာ
၇	တောင်မြင့်ကျန်းမာရေးဌာနခွဲ	တောင်မြင့်ကျေးရွာ
၈	အင်းကြီးကုန်းကျန်းမာရေးဌာနခွဲ	အင်းကြီးကျေးရွာ
၉	လင်းကျန်းမာရေးဌာနခွဲ	လင်းကျေးရွာ
၁၀	နတ်မီးတောက်ကျန်းမာရေးဌာနခွဲ	နတ်မီးကျေးရွာ
၁၁	အင်းဘဲကျန်းမာရေးဌာနခွဲ	အင်းဘဲကျေးရွာ
၁၂	မင်းပြင်ကျန်းမာရေးဌာနခွဲ	မင်းပြင်ကျေးရွာ
၁၃	ဓမ္မသော်ကျန်းမာရေးဌာနခွဲ	ဓမ္မသော်ကျေးရွာ
၁၄	ဂုန်းသောင်ကျန်းမာရေးဌာနခွဲ	ဂုန်းသောင်းကျေးရွာ
၁၅	ထန်းလေးပင်ကျန်းမာရေးဌာနခွဲ	ထန်းလေးပင်ကျေးရွာ
၁၆	ကျွန်းကလေးကျန်းမာရေးဌာနခွဲ	ကျွန်းကလေးကျေးရွာ
၁၇	စွရံကျန်းမာရေးဌာနခွဲ	စွရံကျေးရွာ
၁၈	ဝဲကြီးကျန်းမာရေးဌာနခွဲ	ဝဲကြီးကျေးရွာ
၁၉	ညောင်ကိုင်းကျန်းမာရေးဌာနခွဲ	ညောင်ကိုင်းကျေးရွာ
၂၀	သစ်မယ်ဇီကျန်းမာရေးဌာနခွဲ	သစ်မယ်ဇီကျေးရွာ
၂၁	ကိုင်းဒေါင့်ကျန်းမာရေးဌာနခွဲ	ကိုင်းဒေါင့်ကျေးရွာ
၂၂	စပယ်ခြံကျန်းမာရေးဌာနခွဲ	စပယ်ခြံကျေးရွာ

စဉ်	ကျေးလက်ကျန်းမာရေး ဌာနအမည်	တည်နေရာ
၂၃	ကြို့ပင်ကျန်းမာရေးဌာနခွဲ	ကြို့ပင်ကျေးရွာ
၂၄	ပျဉ်ထောင်ကျန်းမာရေးဌာနခွဲ	ပျဉ်ထောင်ကျေးရွာ
၂၅	သာဇီကျန်းမာရေးဌာနခွဲ	သာဇီကျေးရွာ
၂၆	ထန်းကောက်ကျန်းမာရေးဌာနခွဲ	ထန်းကောက်ကျေးရွာ
၂၇	ကျောက်မဲကျန်းမာရေးဌာနခွဲ	ကျောက်မဲကျေးရွာ

(ဃ) ကျန်းမာရေးစောင့်ရှောက်မှု

စဉ်	မြို့နယ်/ မြို့	လူဦး ရေ	ဆရာဝန်မှ ကျန်းမာရေး စောင့်ရှောက်မှုနှုန်း		သူနာပြုမှ ကျန်းမာရေး စောင့်ရှောက်မှုနှုန်း		လက်ထောက် ကျန်းမာရေးမှူးမှ ကျန်းမာရေးစောင့် ရှောက်မှုနှုန်း	
			ဆရာဝန် ဦးရေ	ဆရာဝန် နှင့် လူဦးရေ အချိုး	သူနာ ပြု ဦးရေ	သူနာပြု နှင့် လူဦးရေ အချိုး	လ/ထ ကျန်းမာ ရေးမှူး ဦးရေ	လ/ထကျန်း မာရေးမှူး နှင့် လူဦးရေ အချိုး
၁	ကံမ မြို့နယ်	၇၆၁၆၅	၄	၁:၁၉၀၄၁	၁၆	၁:၄၇၆၀	၆	၁:၁၂၆၉၄
၂	ကံမမြို့	၅၀၁၇	၂	၁:၂၅၀၈	၁၀	၁:၅၀၁	၂	၁:၂၅၀၈

(င) ဒေသတွင်းအများဆုံးဖြစ်တတ်သောရောဂါများ

စဉ်	မြို့နယ်/ မြို့	ရောဂါအမျိုးအစား									
		ငှက်ဖျား		ဝမ်း လျှော		တီဘီ		ဝမ်းကိုက်		အသည်း ရောင်	
		ဖြစ်	သေ	ဖြစ်	သေ	ဖြစ်	သေ	ဖြစ်	သေ	ဖြစ်	သေ
၁	ကံမ မြို့နယ်	၂	-	၇၅၀	-	၂၉၆	၁၇	၁၆၂	-	၇	-

(စ) HIV/AIDS -ရောဂါ ဖြစ်ပွား/ သေဆုံးဦးရေ

စဉ်	မြို့နယ်/ မြို့	၂၀၁၈ ခုနှစ်၊အောက်တိုဘာ လမှ ၂၀၁၉ ခုနှစ် စက်တင်ဘာလထိ		၂၀၁၈-၂၀၁၉	
		ဖြစ်	သေ	ဖြစ်	သေ
၁	ကံမ	၃	-	၃	-

(ဆ) ကျန်းမာရေးဆိုင်ရာ အညွှန်းကိန်းများ

စဉ်	မြို့နယ်/ မြို့	မိခင် ဦး ရေ	ကလေး ဦးရေ	လူ(၁၀၀၀)လျှင်			
				ဖွေးနှိုး	မိခင်သေနှုန်း	မွေးကင်းစ ကလေးသေနှုန်း	ကိုယ်ဝန်ပြုက် နှုန်း
	ကံမမြို့နယ်	၁	၈၆၃	၁၀.၃	၁	၁၀	၃၁

လူမှုရေးအသင်းအဖွဲ့များ

၄၃။ ကံမမြို့နယ်ရှိ လူမှုရေးအသင်းအဖွဲ့များဆိုင်ရာ အချက်အလက်များမှာ အောက်ပါအတိုင်းဖြစ်ပါသည်-

(က) INGO

စဉ်	INGO အမည်	ရုံး/ ရုံးခွဲ တည်နေရာ	ဆောင်ရွက်သည့် လုပ်ငန်း
----- မရှိပါ -----			

(ခ) NGO (ဦးရေ)

စဉ်	မြို့နယ်/ မြို့	အမျိုးသမီး ရေးရာ	မိခင်/ကလေး အသင်း	စစ်မှုထမ်း ဟောင်း	ကြက်ခြေနီ	အရန် မီးသတ်
	ကံမမြို့နယ်	၅၈၁၈	၆၆၉	၅၄	၅၅၆	၁၂၉

(ဂ) အသင်းအဖွဲ့များ

စဉ်	အသင်းအဖွဲ့ အမည်	ရုံး/ ရုံးခွဲ တည်နေရာ	မှတ်ပုံ တင် အမှတ်	ဆောင်ရွက်သည့် လုပ်ငန်း
၁	ဖွံ့ဖြိုးခြင်း ပန်းတိုင် မြို့နယ်အဆင့် စိတ်တူကိုယ်တူ ဦးဆောင်အဖွဲ့	ကျောင်းစု ကျေး ရွာ၊ ညွှန်းတောင် ကျေးရွာအုပ်စု	၆/ကံမ/ ၀၀၁	ကျေးရွာ အခြေပြု အမျိုး သမီး ဦးဆောင်လူမှုဖွံ့ဖြိုးရေး လုပ်ငန်းများဆောင်ရွက်ခြင်း၊
၂	အရိပ်စစ်လူမှုကူညီ ရေးအသင်းအဖွဲ့	အမှတ်(၂) ရပ်ကွက်၊ ကံမမြို့	၆/ကံမ/ ၀၀၀၃	သာရေးနာရေးလုပ်ငန်း များအခမဲ့ကူညီပေးခြင်း၊
၃	ကမ်းဆင့်လက် အသင်းအဖွဲ့	အမှတ်(၄)ရပ် ကွက်၊ ကံမမြို့	၆/ ကံမ/ ၀၀၀၄	ပညာရေးဆိုင်ရာ လုပ်ငန်း ရပ်များ ကူညီထောက်ပံ့ ဆောင်ရွက်ခြင်း၊
၄	လူမှုကူညီရေးနှင့် အရေးပေါ်ကယ် ဆယ်ရေးအသင်း (မြောက်ချောင်း)	ရေနံ့သာ တိုက်နယ် ဆေးရုံအနီး၊ ရေနံ့သာကျေး ရွာ၊ ကံမမြို့	၆/ကံမ/ ၀၀၀၅	အရေးပေါ်ထိခိုက် ဒဏ်ရာ ရသူများ၊ ကျန်းမာရေးချို့ တဲ့သည့်လူနာများအားဆေးရုံ သို့ အခမဲ့ ပို့ဆောင်ပေးခြင်း၊ ဆေးရုံဆင်း လူနာများအား ကူညီပို့ဆောင်ပေးခြင်း၊

အားကစားနှင့် ဖျော်ဖြေရေးလုပ်ငန်းများ

၄၄။ ကံမမြို့နယ်ရှိ အားကစားနှင့် ဖျော်ဖြေရေးလုပ်ငန်းများဆိုင်ရာ အချက်အလက်များမှာ အောက်ပါအတိုင်းဖြစ်ပါသည်-

စဉ်	မြို့နယ်/ မြို့	အားကစားကွင်း						ဖျော်ဖြေရေး		
		ဘေးလုံး	ဘော်လီဘော	ဘတ်စကက်	တင်းနစ်	ဂေါက်	အခြား	ရုပ်ရှင်ရုံ	ပန်းဓမ္မ	အခြား
၁	ကံမမြို့	၁	၁	၁	၁	-	၁	-	-	-

အခန်း(၈)

ဘာသာရေးဆိုင်ရာအချက်အလက်များ

ဗုဒ္ဓဘာသာဆိုင်ရာ အဆောက်အဦများနှင့် သာသနာဝင်ပုဂ္ဂိုလ်များ

၄၅။ ကံမမြို့နယ်ရှိ ဗုဒ္ဓဘာသာဆိုင်ရာ အဆောက်အဦများနှင့် သာသနာဝင် ပုဂ္ဂိုလ်များဆိုင်ရာ အချက်အလက်များအား အောက်ပါအတိုင်း ဖော်ပြအပ်ပါသည်-

(က) သာသနိကအဆောက်အဦများ

စဉ်	မြို့နယ် / မြို့	ဘုရား	စေတီ	ပုထိုး	ဘုန်းကြီးကျောင်း	သီလရှင်ကျောင်း	ဓမ္မာရုံ
၁	ကံမမြို့နယ်	၃၃	၂၅၈	-	၁၅၉	-	
မြို့နယ်ချုပ်		၃၃	၂၅၈	-	၁၅၉	-	

(ခ) ရဟန်းသံဃာနှင့် သီလရှင်များ

စဉ်	မြို့နယ်/ မြို့	ရဟန်း	သာမဏေ	သီလရှင်
၁	ကံမမြို့နယ်	၂၄၉	၆၇	၆
မြို့နယ်ချုပ်		၂၄၉	၆၇	၆

(ဂ) ထင်ရှားသည့် ဘုရား၊ စေတီနှင့်ပုထိုးများ

စဉ်	မြို့နယ်/ မြို့	ဘုရား၊စေတီ ၊ ပုထိုးအမည်	တည်နေရာ
၁	ကံမမြို့	ဘုရားပေါ်စေတီ	အမှတ်(၁)ရပ်ကွက်
၂	ကံမမြို့	သင်္ကန်းနက်ဘုရား	အမှတ်(၁)ရပ်ကွက်
၃	ကံမမြို့	ကျိုက်ထီးရွက်ဘုရား	ကျောက်ပဒေါင်းကျေးရွာ
၄	ကံမမြို့	ရတနာမာန်အောင် ငါးထပ်ကြီး	အမှတ်(၂)ရပ်ကွက်
၅	ကံမမြို့	ရွှေစည်းခုံဘုရား	အမှတ် (၂)ရပ်ကွက်

(ဃ) ထင်ရှားသည့်ဘုန်းတော်ကြီးကျောင်းများ

စဉ်	မြို့နယ်/ မြို့	ဘုန်းကြီးကျောင်း အမည်	ဆရာတော်ဘွဲ့ အမည်	တည်နေရာ
၁	ကံမ	ယွန်းပရိယတ္တိ စာသင်တိုက်	ဦးကောဝိဒ	အမှတ်(၃)ရပ်ကွက်

အခြားဘာသာရေးအဆောက်အဦများ

၄၆။ ကံမမြို့နယ်ရှိ အခြားဘာသာရေးအဆောက်အဦများနှင့် ဆိုင်သော အချက်အလက်များမှာ အောက်ပါအတိုင်း ဖြစ်ပါသည်-

စဉ်	မြို့နယ်/ မြို့	ခရစ်ယာန်		အစ္စလာမ်		ဟိန္ဒူ ဘုရားကျောင်း		တရုတ် ဘုရား ကျောင်း	
		မြို့	ကျေး လက်	မြို့	ကျေး လက်	မြို့	ကျေး လက်	မြို့	ကျေး လက်
၁	ကံမ	-	-	၁	-	-	-	-	-
	မြို့နယ် ချုပ်	-	-	၁	-	-	-	-	-

သမိုင်းဝင်ထင်ရှားသော အဆောက်အဦနှင့်နေရာများ

၄၇။ ကံမမြို့နယ်တွင်ရှိသော သမိုင်းဝင်ထင်ရှားသော အဆောက်အဦနှင့်နေရာများမှာ အောက်ပါအတိုင်းဖြစ်ပါသည်-

စဉ်	မြို့နယ်/ မြို့	သမိုင်းဝင် အဆောက် အဦ	တည် နေရာ	ယဉ် ကျေးမှု ဇုန် အမည်	တည် နေရာ
၁	ကံမ	----- မရှိပါ -----			

အခန်း(၉)

ဒေသဖွံ့ဖြိုးရေးဆိုင်ရာအချက်အလက်များ

၄၈။ ဒေသဖွံ့ဖြိုးရေးလုပ်ငန်းများ ဆောင်ရွက်နိုင်မှုအခြေအနေ

(က) ကျေးလက်ဒေသဖွံ့ဖြိုးတိုးတက်ရေးဦးစီးဌာနမှ ဆောင်ရွက်သည့် လုပ်ငန်းများ

(၁) မြို့- ကျေးလက်၊ ကျေးရွာချင်းဆက်လမ်းများ

စဉ်	လမ်းအရေအတွက်	အရှည် (မိုင်-ဖာလုံ)	အမျိုးအစား									
			ကတ္တရာ		ကျောက်ချော		မြေသား		ဂဝံ		ကွန်ကရစ်	
			အရေအတွက်	မိုင်/ဖာလုံ	အရေအတွက်	မိုင်/ဖာလုံ	အရေအတွက်	မိုင်/ဖာလုံ	အရေအတွက်	မိုင်/ဖာလုံ	အရေအတွက်	မိုင်/ဖာလုံ
၁	၁	၁/၀	-	-	-	-	၁	၁/၀	-	-	-	-

(၂) တံတားများ

စဉ်	တံတားအမည်	အရှည် (ပေ)	အမျိုးအစား	ဆောက်လုပ်မှု ပုံစံ	
				အသစ်	ပြင်ထိန်း
၁	(၅)စင်း	၂၅ပေ	ကွန်ကရစ်	-	-

(၃) သောက်သုံးရေရရှိရေးလုပ်ငန်း

စဉ်	လုပ်ငန်းတည်နေရာ	အမျိုးအစားနှင့် အတိုင်းအတာ					အကျိုးပြု အိမ်ခြေ
		ရေကန်	ရေတွင်း	အဝီစိတွင်း	လျှိုပိတ်	မြစ်ရေတင်	
၁	ဇီးဖြူကွင်း	၁	-	-	-	-	၈၁
၂	ရွာသာလှ	၁	-	-	-	-	၇၅
၃	အုတ်ဖို	၁	-	-	-	-	၁၁၃
၄	သာဇီ	၁	-	-	-	-	၂၀၃

(၄) လျှပ်စစ်မီးလင်းရေးလုပ်ငန်း

စဉ်	လုပ်ငန်း တည် နေရာ	ဆောင်ရွက်သည့်နည်းလမ်း						အကျိုး ပြုအိမ် ခြေ
		မဟာ ခါတ် အား	မီး စက်	နေ ရောင် ခြည်	လေ	ရေ အား	ဇီဝ	
၁	ကျောက်ပ ဒေါင်း	-	-	၁	-	-	-	၂၁၈
၂	လင်း	-	-	၁	-	-	-	၇၀
၃	ကျောက် စောင်း	-	-	၁	-	-	-	၂၂၃
၄	သီးကုန်း	-	-	၁	-	-	-	၃၀
မြို့နယ်ချုပ်		-	-	၄	-	-	-	၅၄၁

(၅) မြစ်မီးရောင်ကျေးရွာစီမံကိန်းလုပ်ငန်း

စဉ်	ကျေးရွာအမည်	အိမ်ခြေ	အိမ်ထောင်စု	ခွင့်ပြုငွေ ကျပ်(သိန်း)
၁	သရက်ချောင်း	၁၃၀	၁၃၅	၃၀၀
မြို့နယ်ချုပ်		၁၃၀	၁၃၅	၃၀၀

(၆) ကျေးလက်အိမ်ရာဖွံ့ဖြိုးရေးလုပ်ငန်း

စဉ်	ကျေးရွာအမည်	ခွင့်ပြု အိမ်ခြေ	ပြီးစီး အိမ်ခြေ	ကုန်ကျငွေ ကျပ်(သိန်း)
၁	----- မရှိပါ -----			

(၇) ကျေးလက်အိမ်သာလုပ်ငန်း

စဉ်	ကျေးရွာ အမည်	ခွင့်ပြုလုံးရေ	ပြီးစီးလုံးရေ	ကုန်ကျငွေ ကျပ်(သိန်း)
၁	----- မရှိပါ -----			

(ခ) အစိုးရနှင့်ပြည်သူ့ဆောင်ရွက်သည့် ဒေသဖွံ့ဖြိုးရေး လုပ်ငန်းများ

စဉ်	လုပ်ငန်း အမည်	အရွယ်အစား/ အရှည်	ကုန်ကျ ငွေ			ပြီးစီးရက်
			အစိုးရ	ပြည်သူ	ပေါင်း	
၁	သဲဖမ်းတာရိုးတည်ဆောက်ခြင်း	၂၀' x ၉' x ၃'	၀.၉၂၅	-	၀.၉၂၅	၁၂.၇.၂၀၁၉
၂	ရေတားနံရံ တည်ဆောက်ခြင်း	၅၀' x ၁.၅' x ၅'	၂.၃၂၅	-	၂.၃၂၅	၁၈.၈.၂၀၁၉
၃	ကွန်ကရစ်တံတားတည်ဆောက်ခြင်း	၁၂' x ၁၄' x ၅'	၅.၁၄၂	-	၅.၁၄၂	၂၅.၇.၂၀၁၉
၄	မူလရေမြောင်းဟောင်းပြန်လည်တူးဖော်ခြင်း	၄၀၀' x ၁၀' x ၅'	၁.၆၀၈	-	၁.၆၀၈	၇.၈.၂၀၁၉

မြို့ပြစီမံကိန်း (Town Plan) နှစ် (၃၀) အတွက် မြေအသုံးချမှုဆိုင်ရာ လျာထားချက်

၄၉။ မြို့ပြစီမံကိန်း (Town Plan) နှစ် (၃၀)အတွက် မြေအသုံးချမှုဆိုင်ရာ လျာထားချက်ဆောင်ရွက်မှုမရှိပါ။

အခန်း(၁၀)
အထွေထွေ

၅၀။ အခြားတင်ပြလိုသောအချက်များ

(က) ကျေးလက်လမ်းဦးစီးဌာနမှ လုပ်ငန်းများမှာ အောက်ပါအတိုင်းဖြစ်ပါသည်-

(ခ) ကျေးလက်လမ်းဦးစီးဌာနမှ (၂၀၁၈-၂၀၁၉)ဘဏ္ဍာနှစ်အတွင်း ဆောင်ရွက်သည့် လမ်း/တံတားလုပ်ငန်းများမှာ အောက်ပါအတိုင်းဖြစ်ပါသည်-

စဉ်	လုပ်ငန်းအမည်	မြို့နယ်အတွင်း		အရည်မိုင် ဖာလုံ
		မှ	ထိ	
၁	ဝဲကြီး-ထောက်မ-စစ္စရုံလမ်း (၂/၆) မိုင်အားမြေသားတာဘောင်တင်၍ မြေနီလမ်းခင်းခြင်း	၀/၀	၂/၆	၂မိုင်၆ ဖာလုံ
၂	အုတ်ဖို-ပုထိုးလမ်း (၄/၄) မိုင်အား မြေသားတာဘောင်ချဲ့၍ မြေနီခင်း ခြင်း	၉/၇	၅/ ၃	၄မိုင်၄ ဖာလုံ
၃	ရေနံသာ- ကျီးမီးလမ်းမိုင် ၂/၄ မိုင် အား မြေသားတာ ဘောင်ချဲ့ခြင်း မူလကျောက်လမ်းဟောင်းအား ပြုပြင် ၍ (၁၂') အကျယ်ကတ္တရာ လမ်းသစ်ခင်းခြင်း	၀/၀	၂/၄	၂မိုင်၄ ဖာလုံ
၄	ပြအောင်း-ကျောက်ပြုတ်လမ်းမိုင် အထိ (၁/၄) မိုင်အား မြေသားတာ ဘောင်ချဲ့၍မြေနီကျောက်စရစ်(သို့) ချောင်းကျောက်စရစ်ခင်းကြိတ်ခြင်း	၀/၀	၁/ ၄	၁မိုင်၄ ဖာလုံ
၅	ကြို့ပင်-သရက်ချောင်းအထက်မီး ပေါက်(၁/၆)မိုင်အား မြေသားတာ ဘောင်ချဲ့၍မြေနီကျောက်စရစ်(သို့) ချောင်းကျောက်စရစ် ကြိတ်ခြင်း	၀/၀	၁/ ၆	၁မိုင်၆ ဖာလုံ
၆	ပယ်ကျ-ညောင်ကိုင်း- လိန်တုန်း လမ်း (၂/၂) မိုင်အား မြေသားတာ ဘောင်ချဲ့၍မြေနီကျောက်စရစ်ခင်း ကြိတ်ခြင်း	၀/၀	၂/၂	၂ မိုင် ၂ ဖာလုံ

စဉ်	လုပ်ငန်းအမည်	မြို့နယ်အတွင်း		အရည်မိုင်
		မှ	ထိ	
၇	ကြို့ပင်- စွတ်ခွ - ပြအောင်း လမ်းပေါ်ရှိ ပေ (၈၀) တံတား	၀/၀	၀/ ၃	၃ ဖာလုံ
၈	ကျွဲတလင်း- ဇီးအိုင်တောင်ပို့တရာလမ်း (၂/၀)မိုင်အား မြေသားတာဘောင်ချဲ့၍ မြေနှိခင်းခြင်း	၀/၀	၂/၀	၂မိုင်
၉	အုတ်ဖို-ပုထိုးလမ်း(၁/၄)မိုင်အား မြေသားတာဘောင်ချဲ့၍မြေနှိခင်းခြင်း	၅/၃	၃/ ၇	၁မိုင်၄ဖာလုံ
၁၀	အုတ်ဖို-ပုထိုးလမ်းမိုင် မူလပျက်စီးသွားသော သစ်သားတံတားအား (၂၀'x၁၂'x၂၄') ကျောက်ရိုးစီကမ်းကပ်ခုံနှင့်သံကူကွန်ကရစ်ကြမ်းခင်းတံတားဖြင့်အသစ်တည်ဆောက်ခြင်းနှင့်ချဉ်းကပ်လမ်းတည်ဆောက် ခြင်း	၀/၂	၀/ ၃	၃ ဖာလုံ
	စုစုပေါင်း			၁၉ မိုင် ၁ ဖာလုံ

(ခ) ကျေးလက်ဒေသဖွံ့ဖြိုးတိုးတက်ရေးဦးစီးဌာနမှ ဆောင်ရွက်သည့် လုပ်ငန်းများမှာ အောက်ပါအတိုင်းဖြစ်ပါသည် -

စဉ်	လုပ်ငန်းအမည်	ပိုက်လိုင်း သွယ်တန်းခြင်း အရည်ပေ	မှတ်ချက်
၁	အုတ်ဖိုကျေးရွာဂါလံ(၂၄၀၀)ဆုံ စင်မြင့် ရေစင် တည်ဆောင်ခြင်းနှင့် ပိုက်လိုင်း သွယ်တန်းခြင်း လုပ်ငန်း	၃၅၀၀'	
၂	ရွာသာလှကျေးရွာ ဂါလံ (၅၀၀၀) ဆုံ အုတ်ရေကန်တည်ဆောက်ခြင်းနှင့်ပိုက်လိုင်း သွယ်တန်းခြင်းလုပ်ငန်း	၃၂၀၀'	

စဉ်	လုပ်ငန်းအမည်	ပိုက်လိုင်း သွယ်တန်းခြင်း အရှည်ပေ	မှတ် ချက်
၃	ဇီးဖြူကွင်း ကျေးရွာဂါလံ (၅၀၀၀) ဆံ့ အုတ်ရေကန် တည်ဆောက်ခြင်း၊ မိုးရေ လှောင်ကန် ပြုပြင်ခြင်းနှင့် ပိုက်လိုင်း သွယ်တန်းခြင်းလုပ်ငန်း	၅၂၀၀'	
၄	သာဇီကျေးရွာ ဂါလံ (၅၀၀၀)ဆံ့ အုတ် ရေကန်တည်ဆောက်ခြင်းနှင့် ပိုက်လိုင်း သွယ်တန်းခြင်းလုပ်ငန်း	၁၆၀၀'	
၅	ဝန်လိုကိုင်းကျေးရွာ ကုန်ထုတ်လမ်း ဖောက်လုပ်ခြင်းလုပ်ငန်း	၅၂၈၀'x၁၂'x၉'	
၆	ဝန်လိုကိုင်းကျေးရွာ ကုန်ထုတ်လမ်းပေါ် တွင် Box Culvert တည်ဆောက်ခြင်း လုပ်ငန်း	၂၀'x၅'x၆'	
၇	ဝန်လိုကိုင်းကျေးရွာ ကုတ်လမ်းမြေသား တာဘောင်ချဲ့ခြင်း လုပ်ငန်း၂	၂၀၀'x၁၄'x၁'	
၈	ဓမ္မသော်ကျေးရွာ ရွာတွင်းလမ်း မြေနီ ခင်းခြင်းလုပ်ငန်း	၆၈၀၀'x၁၂'x၆"	
၉	ထန်းတောကျေးရွာ ရွာတွင်းလမ်း မြေနီ ခင်းခြင်းလုပ်ငန်း	၅၇၀၀'x၁၂'x၆"	
၁၀	ရေလယ်တောင်ကျေးရွာ ရွာတွင်းလမ်း မြေနီခင်းခြင်းလုပ်ငန်း	၇၀၀၀'x၁၂'x၆"	
၁၁	တောမကျင်းကျေးရွာ ဒီဇယ်အင်ဂျင်ဖြင့် မီးလင်းခြင်းလုပ်ငန်း(၂၀၀၀')	၁၀	
၁၂	ရွာသာယာကျေးရွာ ဒီဇယ်အင်ဂျင်ဖြင့် မီးလင်းခြင်း လုပ်ငန်း	၄၈၀၀'	
၁၃	ထန်းတပင်ကျေးရွာ ရွာတွင်းလမ်း မြေနီ ခင်းခြင်းလုပ်ငန်း	၇၀၀၀'x၁၂'x၆"	

စဉ်	လုပ်ငန်းအမည်	ပိုက်လိုင်း သွယ်တန်းခြင်း အရှည်ပေ	မှတ် ချက်
၁၄	စပယ်ခြုံကျေးရွာ ရွာတွင်းလမ်း မြေနီ ခင်းခြင်းနှင့် Box Culvert တည်ဆောက် ခြင်းလုပ်ငန်း	၂၇၇၀'x၁၂'x၆" နှင့် ၁၄'x၅'x၆"	
၁၅	ပြကြီးကျေးရွာ ရေကျော်တည်ဆောက် ခြင်းလုပ်ငန်း	၈၀'x၁၄'x၉"	
၁၆	သက္ကယ်မြောင်ကျေးရွာ ရွာအဝင် မြေနီ ခင်းခြင်းလုပ်ငန်း	၃၄၀၀'x၁၂'x၆"	
၁၇	တောင်စကိုင်းကျေးရွာ ရွာတွင်းလမ်း မြေနီခင်းခြင်းလုပ်ငန်း	၃၅၀၀'x၁၂'x၆"	
၁၈	ပျန်းတောင်ကျေးရွာ ရွာအဝင်လမ်းမြေနီ ခင်းခြင်းလုပ်ငန်း	၅၉၀၀'x၁၂'x၆"	
၁၉	ညောင်ပင်ကွင်း ကျေးရွာ ရွာတွင်းလမ်း မြေနီခင်းခြင်းလုပ်ငန်း	၅၂၀၀'x၁၂'x၆"	
၂၀	ညောင်ကိုင်းကျေးရွာ ရွာတွင်းလမ်းမြေနီ ခင်းခြင်းလုပ်ငန်း	၃၉၄၇၀'x၁၂'x၆"	
၂၁	အင်ဘက်တောကျေးရွာရေမြောင်း ဟောင်းပြန်လည်တူးဖော်ခြင်းလုပ်ငန်း၊ သဲဖမ်းတောရိုးတည်ဆောက်ခြင်းလုပ်ငန်း၊ ကွန်ကရစ်တံတားတည်ဆောက်ခြင်းနှင့် ရေတားတံတည်ဆောက် လုပ်ငန်း	(၄၀၀'x၁၀'x၅") (၂၀'x၉'x၃") (၁၂'x၁၄'x၅") (၅၀'x၁.၅'x၅")	

နိဂုံး

၅၁။ ကံမမြို့နယ်၏ ဒေသဆိုင်ရာ အချက်အလက်များကို ဌာနဆိုင်ရာများမှ ပေးပို့သော အချက်အလက်များ၊ ဒေသဆိုင်ရာ အချက်အလက်စာစောင်များ၊ မှတ်တမ်းများအပေါ်တွင် အခြေခံလျက် အကျဉ်းချုံး ပြုစုထားခြင်းဖြစ်ပါသည်။ ဒေသဆိုင်ရာ အချက်အလက်များအားမှတ်တမ်း တင်စုစည်းတင်ပြခြင်းအားဖြင့် ကံမမြို့နယ်တစ်ခုလုံး၏ အချက်အလက်နှင့်ဖွံ့ဖြိုးတိုးတက်မှုအခြေအနေများကို လေ့လာသိရှိနိုင်ပြီး မိမိတို့၏ လုပ်ငန်းများကို အထောက်အကူပြုမည်ဖြစ်ပါကြောင်း တင်ပြအပ်ပါသည်။

မြို့နယ်အုပ်ချုပ်ရေးမှူး
မြို့နယ်အထွေထွေအုပ်ချုပ်ရေးဦးစီးဌာန
ကံမမြို့နယ်

ရက်စွဲ၊ ၂၀၁၉ ခုနှစ်၊ အောက်တိုဘာလ () ရက်