

ကန့်သတ်

ပဲခူးတိုင်းဒေသကြီး

ပဲခူးခရိုင်

မြို့နယ်အထွေထွေအုပ်ချုပ်ရေးဦးစီးဌာန

ကျောက်တံခါးမြို့နယ်

ဒေသဆိုင်ရာအချက်အလက်များ

ရက်စွဲ၊ ၂၀၁၉ ခုနှစ်၊ အောက်တိုဘာလ ၁ ရက်

ကန့်သတ်

မာတိကာ

စဉ်	အကြောင်းအရာ	စာမျက်နှာ	
		မှ	ထိ
	မြေပုံ		
	အခန်း(၁) နိဒါန်း နှင့် ဒေသသမိုင်း		
၁။	နိဒါန်း	၁	
၂။	ဒေသသမိုင်းအကျဉ်း	၂	၅
	အခန်း(၂) ပထဝီဝင်အနေအထား		
၃။	တည်နေရာနှင့် အကျယ်အဝန်း	၅	၆
၄။	နယ်နိမိတ်	၆	
၅။	မြေမျက်နှာသွင်ပြင်	၆	
၆။	ရေဆင်း	၇	
၇။	ပင်လယ်ရေမျက်နှာပြင်အထက်အမြင့်	၇	
	အခန်း(၃) ရာသီဥတုနှင့်သဘာဝပတ်ဝန်းကျင်		
၈။	ရာသီဥတု	၇	၈
၉။	သဘာဝပေါက်ပင်	၈	
၁၀။	တောရိုင်းတိရစ္ဆာန်များ	၈	
၁၁။	သဘာဝပတ်ဝန်းကျင်လက်ရှိအခြေအနေ	၉	
၁၂။	သဘာဝပတ်ဝန်းကျင်ထိန်းသိမ်းရေးလုပ်ငန်းများ	၉	
၁၃။	သဘာဝဘေးအန္တရာယ် ကျရောက်မှု	၉	၁၀

စဉ်	အကြောင်းအရာ	စာမျက်နှာ	
		မှ	ထိ
	အခန်း(၄) လူဦးရေဆိုင်ရာအချက်အလက်များ		
၁၄။	နေထိုင်သည့်တိုင်းရင်းသားလူမျိုးစုများ	၁၁	
၁၅။	အိမ်ခြေ ၊ အိမ်ထောင်စုနှင့်လူဦးရေ (က)အိမ်ခြေ/အိမ်ထောင်စု (ခ)လူဦးရေ	၁၂ ၁၃	
၁၆။	လူဦးရေတိုးနှုန်းနှင့် ကျား/မ အချိုး (က)လူဦးရေတိုးနှုန်းနှင့်ကျား/မ အချိုး (ခ)မွေးဖွား၊သေဆုံး၊ပြောင်းဝင်၊ပြောင်းထွက်လူဦးရေ	၁၄ ၁၅	
၁၇။	ကိုးကွယ်သည့်ဘာသာ	၁၅	
၁၈။	နိုင်ငံခြားသားများနေထိုင်မှု	၁၆	
	အခန်း(၅) အုပ်ချုပ်ရေးဆိုင်ရာအချက်အလက်များ		
၁၉။	အုပ်ချုပ်ရေးနယ်မြေ ဖွဲ့စည်းမှု	၁၆	
၂၀။	အုပ်ချုပ်ရေးမှူးရုံးများ	၁၇	
၂၁။	ဌာနဆိုင်ရာရုံးနှင့်ဝန်ထမ်းအင်အားစာရင်း	၁၈	၂၁
၂၂။	တရားစီရင်ရေး (က) အမှုကြီး(၁၀) မျိုး (ခ) အခြားအမှု(၇)မျိုး (ဂ) ကြိုတင်ကာကွယ်မှု (၁၀)မျိုး	၂၂ ၂၃ ၂၄	
၂၃။	ကာကွယ်ရေးနှင့်လုံခြုံရေး (က) တိုင်းစစ်ဌာနချုပ်/ တပ်မ/ တပ်ရင်း	၂၅	

စဉ်	အကြောင်းအရာ	စာမျက်နှာ	
		မှ	ထိ
	(ခ) ရဲတပ်ဖွဲ့တပ်ဖြန့်အင်အား (ဂ) ရဲတပ်ဖွဲ့နှင့် လူဦးရေအချိုး (ဃ) မီးသတ်အင်အားနှင့် မီးသတ်ယာဉ် (င) ပြည်သူ့စစ်အင်အား	၂၅ ၂၆ ၂၆ ၂၇	
၂၄။	နယ်မြေအခြေအနေ	၂၇	
၂၅။	ငြိမ်းချမ်းရေးအဖွဲ့အစည်းများ/ အကြမ်းဖက် သောင်းကျန်းသူများ	၂၇	
၂၆။	ရွေးကောက်ပွဲဆိုင်ရာ ကိစ္စရပ်များ (က) မြို့နယ်ရွေးကောက်ပွဲကော်မရှင်အဖွဲ့ခွဲ အဖွဲ့ဝင်စာရင်း (ခ) ဆန္ဒမဲပေးပိုင်ခွင့်ရှိသူဦးရေ (ဂ) နိုင်ငံရေးပါတီများ (ဃ) ရွေးချယ်ခံရသောလွှတ်တော်ကိုယ်စားလှယ်များ	၂၇ ၂၈ ၂၉ ၃၀	၂၈
	အခန်း(၆) စီးပွားရေးဆိုင်ရာ အချက်အလက်များ		
၂၇။	စီးပွားရေးဆိုင်ရာ ခြုံငုံသုံးသပ်ချက်	၃၀	
၂၈။	မြေအသုံးချမှု	၃၁	
၂၉။	ဆည်မြောင်းတာဝန်များနှင့်ဆည်ရေသောက်ဧရိယာ (က) အစိုးရဆည်များ (ခ) ကိုယ့်အားကိုယ်ကိုးဆည်များ (ဂ) မြစ်ရေတင်စီမံကိန်းများ (ဃ) တာဝန်များ/ရေထိန်းတံခါးများ	၃၂ ၃၂ ၃၂ ၃၂	

စဉ်	အကြောင်းအရာ	စာမျက်နှာ	
		မှ	ထိ
၃၀။	စိုက်ပျိုးရေးလုပ်ငန်း		
	(က) အဓိကသီးနှံ(၁၀)မျိုး စိုက်ပျိုးထုတ်လုပ်မှု	၃၃	
	(ခ) နှစ်ရှည်သီးနှံစိုက်ပျိုးမှုအခြေအနေ	၃၄	
	(ဂ) အခြားဈေးကွက်ဝင်သီးနှံများစိုက်ပျိုးထုတ်လုပ်မှု	၃၄	
	(ဃ) လယ်ယာသုံးစက်ကိရိယာ သုံးစွဲမှုအခြေအနေ	၃၅	
	(င) လယ်ယာသုံးထယ်ထွန်နှင့်ကျွဲ၊ နွားကောင်ရေ	၃၅	
	(စ) ဒေသတွင်းဆန်ဖူလုံမှုရာခိုင်နှုန်း	၃၆	
(ဆ) ဒေသတွင်းဆီဖူလုံမှုရာခိုင်နှုန်း	၃၇		
၃၁။	မွေးမြူရေးလုပ်ငန်း		
	(က) မွေးမြူရေးဇုန်များ	၃၇	
	(ခ) မြို့နယ်မွေးမြူရေး(ကောင်ရေ)	၃၈	
	(ဂ) မြို့နယ်အသားထုတ်လုပ်မှု(ပိဿာ)	၃၈	
	(ဃ) မြို့နယ်ကြက်/ဘဲ/ငှက်ဥထုတ်လုပ်မှု(လုံး)	၃၈	
	(င) နို့ထွက်ပစ္စည်းထုတ်လုပ်မှု	၃၈	
	(စ) မြို့နယ်ငါးပုစွန်မွေးမြူမှုအခြေအနေ	၃၉	
(ဆ) ရေချို၊ ရေငန်ငါးဖမ်းလုပ်ငန်းမှ အသားထုတ်လုပ်မှု	၃၉		
၃၂။	စက်မှုလက်မှုလုပ်ငန်း		
	(က) စက်မှုဇုန်များ	၄၀	
	(ခ) မြို့နယ်ရှိစက်ရုံများ	၄၀	
	(ဂ) မြို့နယ်ရှိအလုပ်ရုံများ	၄၁	
(ဃ) အိမ်တွင်းစက်မှုလက်မှုလုပ်ငန်းများ	၄၁		

စဉ်	အကြောင်းအရာ	စာမျက်နှာ	
		မှ	ထိ
၃၃။	သစ်တောလုပ်ငန်းဆောင်ရွက်မှုအခြေအနေ (က) သစ်တောများ (ခ) စီးပွားဖြစ်သစ်တောစိုက်ခင်း (ဂ) သစ်ထုတ်လုပ်မှု (ဃ) သစ်တောထွက်ပစ္စည်းများ	၄၂ ၄၂ ၄၃ ၄၃	
၃၄။	တွင်းထွက်ပစ္စည်းထုတ်လုပ်မှုလုပ်ငန်း (က) ဓာတ်သတ္တုတူးဖော်ထုတ်လုပ်မှု (ခ) ကျောက်မျက်တူးဖော်ထုတ်လုပ်မှု	၄၄ ၄၄	
၃၅။	စွမ်းအင်နှင့်လျှပ်စစ်ကဏ္ဍ (က) ရေနံထုတ်လုပ်မှု (ခ) ရေနံချက်စက်ရုံ (ဂ) ဓာတ်ဆီ/ဒီဇယ် အရောင်းဆိုင်များ (ဃ) သဘာဝဓါတ်ငွေ့ပိုက်လိုင်း (င) သဘာဝဓါတ်ငွေ့ထုတ်လုပ်မှု (စ) သဘာဝဓါတ်ငွေ့အရောင်းဆိုင်များ (ဆ) လျှပ်စစ်ဓါတ်အားထုတ်လုပ်မှု (ဇ) ဓါတ်အားခွဲရုံ (ဈ) ထရန်စဖော်မာအရေအတွက် (ည) လျှပ်စစ်ဓါတ်အားသုံးစွဲမှု	၄၅ ၄၅ ၄၅ ၄၆ ၄၆ ၄၆ ၄၆ ၄၇ ၄၇ ၄၉	၄၆ ၄၉
၃၆။	ဆက်သွယ်ရေး (က) စာတိုက်၊ ကြေးနန်း၊ တယ်လီဖုန်း၊ အင်တာနက် (ခ) ရုပ်သံလွှင့်ရုံ/ ထပ်ဆင့်လွှင့်ရုံ	၅၀ ၅၁	

စဉ်	အကြောင်းအရာ	စာမျက်နှာ	
		မှ	ထိ
၃၇။	ပို့ဆောင်ရေးနှင့်လမ်းပန်းဆက်သွယ်ရေးလုပ်ငန်း (က) လေကြောင်းလမ်း (ခ) ရေကြောင်းလမ်း (ဂ) ရထားလမ်းနှင့်ဘူတာရုံများ (ဃ) ကားဂိတ်များ	၅၁ ၅၁ ၅၁ ၅၂	
၃၈။	ပြည်သူ့ဆောက်လုပ်ရေးလုပ်ငန်းများ (က) ကားလမ်းများ (ခ) မြို့နယ်ချင်းဆက်လမ်းများ (ဂ) တံတားများ (ဃ) လမ်း၊ တံတားသုံးစက်ကိရိယာများ (င) လမ်း၊ တံတား အသုံးပြုခကောက်ခံသည့်လုပ်ငန်း	၅၃ ၅၃ ၅၄ ၅၅ ၅၆	၅၅
၃၉။	ဟိုတယ်နှင့်ခရီးသွားလုပ်ငန်း (က) ဟိုတယ် (ခ) မိုတယ်၊ အင်း၊ တည်းခိုခန်း (ဂ) ကမ်းခြေ/ အပန်းဖြေနေရာ	၅၆ ၅၆ ၅၆	
၄၀။	သမဝါယမအသင်းများ	၅၆	
၄၁။	စီးပွားရေးဆိုင်ရာ အခြေခံအဆောက်အအုံများ (က) ကုမ္ပဏီ၊ ကုန်စည်ခိုင်၊ ပွဲရုံ၊ ဈေးနှင့်ကုန်တိုက်များ (ခ) ဘဏ်များ (ဂ) စတိုးဆိုင်နှင့်အရောင်းဆိုင်များ	၅၇ ၅၉ ၅၉	၅၉ ၆၀
၄၂။	စည်ပင်သာယာရေးလုပ်ငန်းများ (က) ဈေးလုပ်ငန်း	၆၀	

စဉ်	အကြောင်းအရာ	စာမျက်နှာ	
		မှ	ထိ
	(ခ) သောက်သုံးရေရရှိရေးလုပ်ငန်း (ဂ) သန့်ရှင်းရေးလုပ်ငန်း (ဃ) လမ်း၊ တံတားလုပ်ငန်း	၆၁ ၆၁ ၆၁	၆၃
၄၃။	ပုံနှိပ်လုပ်ငန်းနှင့် မီဒီယာလုပ်ငန်းများ (က) ပုံနှိပ်လုပ်ငန်းနှင့် တေးသံသွင်း၊ ဗွီဒီယို (ခ) မီဒီယာလုပ်ငန်းများ	၆၃ ၆၄	
၄၄။	ဌာနဆိုင်ရာများမှ ကောက်ခံရရှိငွေနှင့် ဌာနဆိုင်ရာများ သို့ ရန်ပုံငွေခွဲဝေချထားမှု (က) ဌာနဆိုင်ရာအလိုက် အခွန် ကောက်ခံရရှိမှု (ခ) ဌာနဆိုင်ရာများသို့ ရန်ပုံငွေခွဲဝေချထားမှု	၆၄ ၆၅	၆၆
၄၅။	ပြည်တွင်း အသားတင်ထုတ်လုပ်မှုနှင့်ဝန်ဆောင်မှု တန်ဖိုး	၆၇	
၄၆။	လူတစ်ဦးချင်းဝင်ငွေ	၆၈	
၄၇။	အသက်မွေးဝမ်းကြောင်းလုပ်ငန်းအလိုက် အလုပ်လုပ် သူဦးရေ	၆၈	
၄၈။	အလုပ်လုပ်နိုင်သူဦးရေနှင့် အလုပ်လက်မဲ့ဦးရေ	၆၉	
	အခန်း(၇) လူမှုရေးဆိုင်ရာ အချက်အလက်များ		
၄၉။	ပညာရေးကဏ္ဍ (က) အဆင့်မြင့်ပညာ (ခ) အခြေခံပညာ (ဂ) မူလတန်းကြိုကျောင်း (ဃ) ဘုန်းတော်ကြီးသင်ပညာရေးကျောင်း	၆၉ ၇၀ ၇၇ ၇၉	၇၇ ၇၈

စဉ်	အကြောင်းအရာ	စာမျက်နှာ	
		မှ	ထိ
	(င) ကျောင်းနေအရွယ်ကလေးများ ကျောင်းအပ်နှံမှု (စ) တက္ကသိုလ်ဝင်တန်းအောင်မြင်မှု (ဆ) စာတတ်မြောက်မှု ရာခိုင်နှုန်း (ဇ) သင်ကြားမှု သင်ယူမှုအထောက်အကူပြုစာသင်ခန်းများဖွင့်လှစ်နိုင်မှု (ဈ) စာကြည့်တိုက်များဖွင့်လှစ်နိုင်မှု (ည) ပညာရေးအတွက် အစိုးရအသုံးစရိတ်	၇၉ ၈၀ ၈၀ ၈၁ ၈၂ ၈၃	၈၂
၅၀။	ကျန်းမာရေးကဏ္ဍ (က) ဆေးရုံများ (ခ) ဆေးပေးခန်းများ (ဂ) ကျေးလက်ကျန်းမာရေးဌာန/ဌာနခွဲ (ဃ) ကျန်းမာရေးစောင့်ရှောက်မှု (င) ဒေသတွင်း အများဆုံးဖြစ်တတ်သောရောဂါများ (စ) HIV/ AIDS-ရောဂါ ဖြစ်ပွား/ သေဆုံးဦးရေ (ဆ) ကျန်းမာရေးဆိုင်ရာ အညွှန်းကိန်းများ (ဇ) ကျန်းမာရေးအတွက် အစိုးရအသုံးစရိတ်	၈၃ ၈၄ ၈၅ ၈၈ ၈၉ ၈၉ ၉၀ ၉၀	၈၇
၅၁။	လူမှုရေးအသင်းအဖွဲ့များ (က) INGO (ခ) NGO (ဦးရေ) (ဂ) အသင်းအဖွဲ့များ	၉၀ ၉၁ ၉၁	၉၂
၅၂။	အားကစားနှင့်ပျော်ဖြေရေးလုပ်ငန်းများ	၉၃	

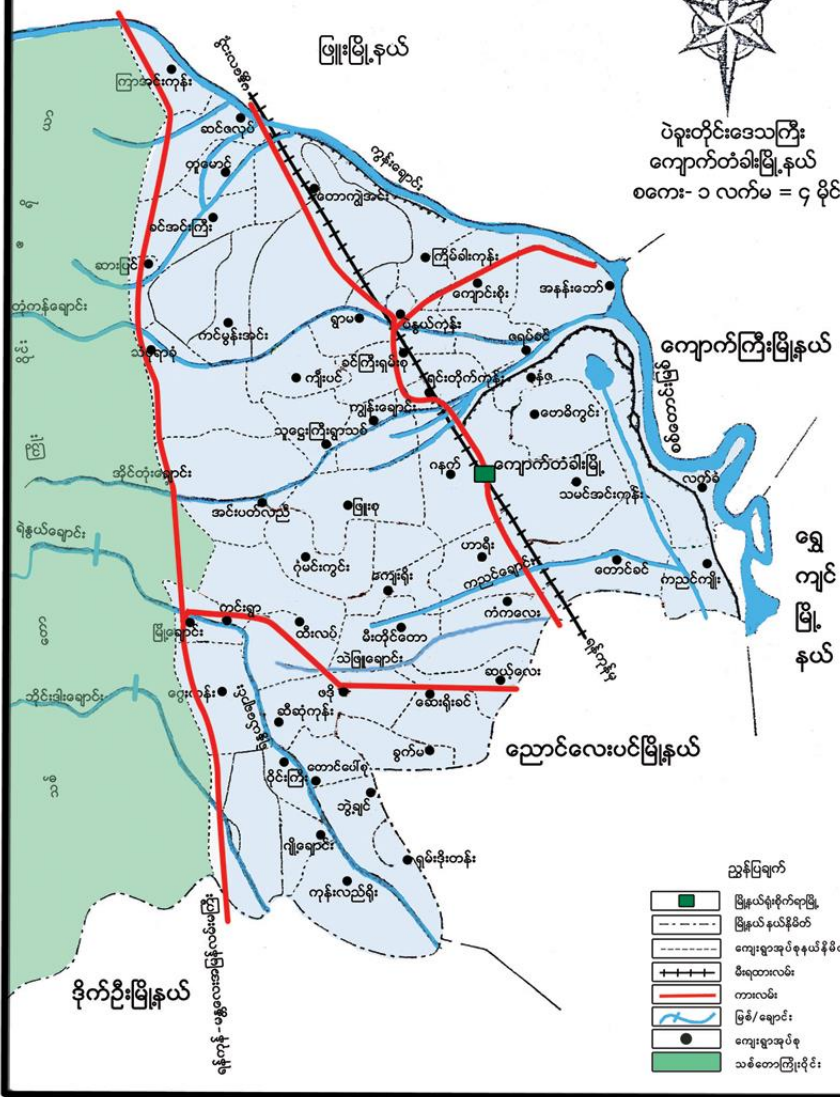
စဉ်	အကြောင်းအရာ	စာမျက်နှာ	
		မှ	ထိ
	အခန်း(၈) ဘာသာရေးဆိုင်ရာအချက်အလက်များ		
၅၃။	ဗုဒ္ဓဘာသာဆိုင်ရာအဆောက်အဦများနှင့်သာသနာဝင်ပုဂ္ဂိုလ်များ (က) သာသနိကအဆောက်အဦများ (ခ) ရဟန်းသံဃာနှင့်သီလရှင်များ (ဂ) ထင်ရှားသည့်ဘုရား၊စေတီ၊ပုထိုးများ (ဃ) ထင်ရှားသည့်ဘုန်းတော်ကြီးကျောင်းများ	၉၄ ၉၄ ၉၅ ၉၅	
၅၄။	အခြားဘာသာရေးအဆောက်အဦများ	၉၆	
၅၅။	သမိုင်းဝင်ထင်ရှားသောအဆောက်အဦနှင့်နေရာများ	၉၆	
	အခန်း(၉) ဒေသဖွံ့ဖြိုးရေးဆိုင်ရာအချက်အလက်များ		
၅၆။	ဒေသဖွံ့ဖြိုးရေးလုပ်ငန်းများဆောင်ရွက်နိုင်မှုအခြေအနေ (က) ကျေးလက်ဒေသဖွံ့ဖြိုးတိုးတက်ရေးဦးစီးဌာနမှဆောင်ရွက်သည့်လုပ်ငန်းများ (ခ) အစိုးရနှင့်ပြည်သူ့ဆောင်ရွက်သည့်ဒေသဖွံ့ဖြိုးရေးလုပ်ငန်းများ	၉၇ ၉၉	၉၈ ၁၀၀
၅၇။	မြို့နယ်ဆင်းရဲမှုနှုန်း	၁၀၀	
၅၈။	မြို့ပြစီမံကိန်း(TownPlan)နှစ်(၃၀)အတွက်မြေအသုံးချမှုဆိုင်ရာလျာထားမှု	၁၀၁	

စဉ်	အကြောင်းအရာ	စာမျက်နှာ	
		မှ	ထိ
	အခန်း(၁၀) အထွေထွေ		
၅၉။	အခြားတင်ပြလိုသောအချက်များ	၁၀၁	
၆၀။	နိဂုံး	၁၀၁	

ပဲခူးတိုင်းဒေသကြီး
ကျောက်တံခါးမြို့နယ်ကျေးရွာအုပ်စုများ
အခြေမြေမြေပုံ



ပဲခူးတိုင်းဒေသကြီး
ကျောက်တံခါးမြို့နယ်
စကေး - ၁ လက်မ = ၄ မိုင်

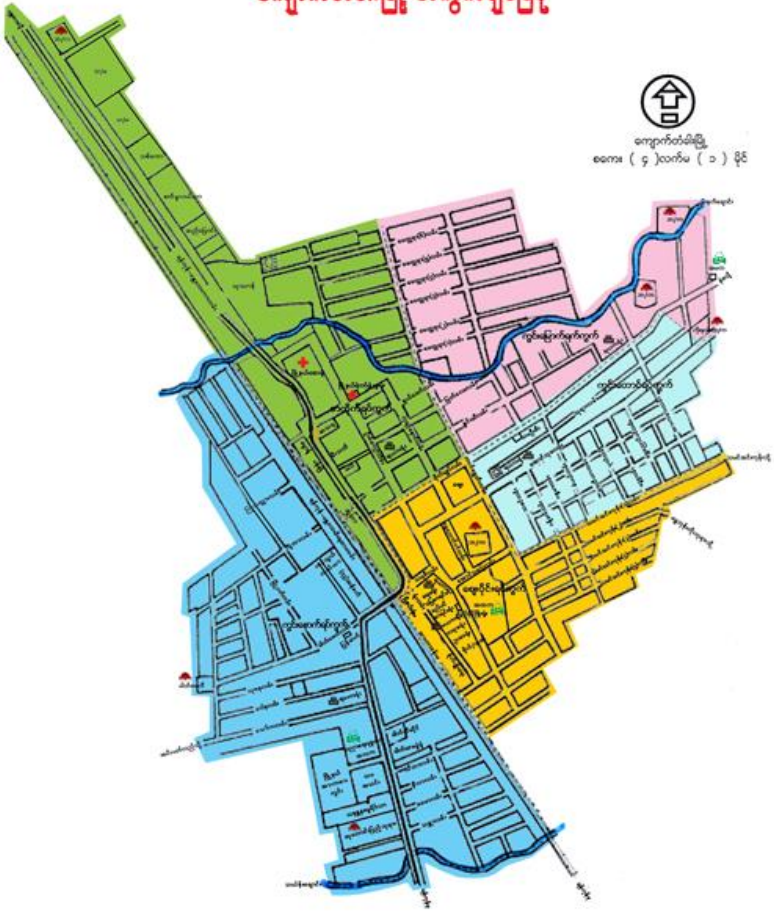


- ညွှန်းခြေချက်
- မြို့နယ်နယ်နိမိတ်ရာမြို့
 - မြို့နယ်နယ်နိမိတ်
 - ကျေးရွာအုပ်စုနယ်နိမိတ်
 - မီးရထားလမ်း
 - ကားလမ်း
 - မြစ်/ချောင်း
 - ကျေးရွာအုပ်စု
 - သစ်တောကြီးရိပ်

ကျောက်တံခါးမြို့ အကွက်ချမြေပုံ



ကျောက်တံခါးမြို့
စကေး (၄) ဘက်စပ (၁) မိုင်



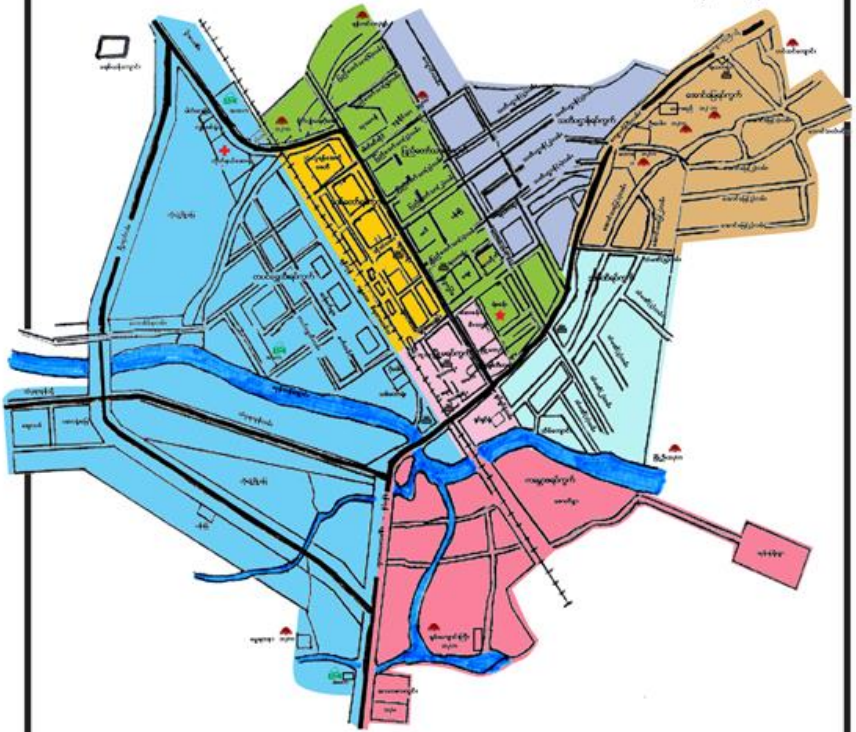
- ကျင်းခနောက်ရပ်ကွက်
- စာတိုက်ရပ်ကွက်
- ကျင်းတောင်ရပ်ကွက်
- ဈေးပိုင်းရပ်ကွက်
- ကျင်းမြောက်ရပ်ကွက်

- စာသင်ကျောင်း
- ရဲစခန်း
- ဆက်သွယ်ရေး
- ဈေးကမ်း
- ဘုန်းတော်ကြီးကျောင်း
- ဆေးရုံ

ပဲခူးတိုင်းမြို့ အတွက်ချစ်မြတ်နိုး



ပဲခူးတိုင်းမြို့
စတင် (၂၀၁၈) ခုနှစ်

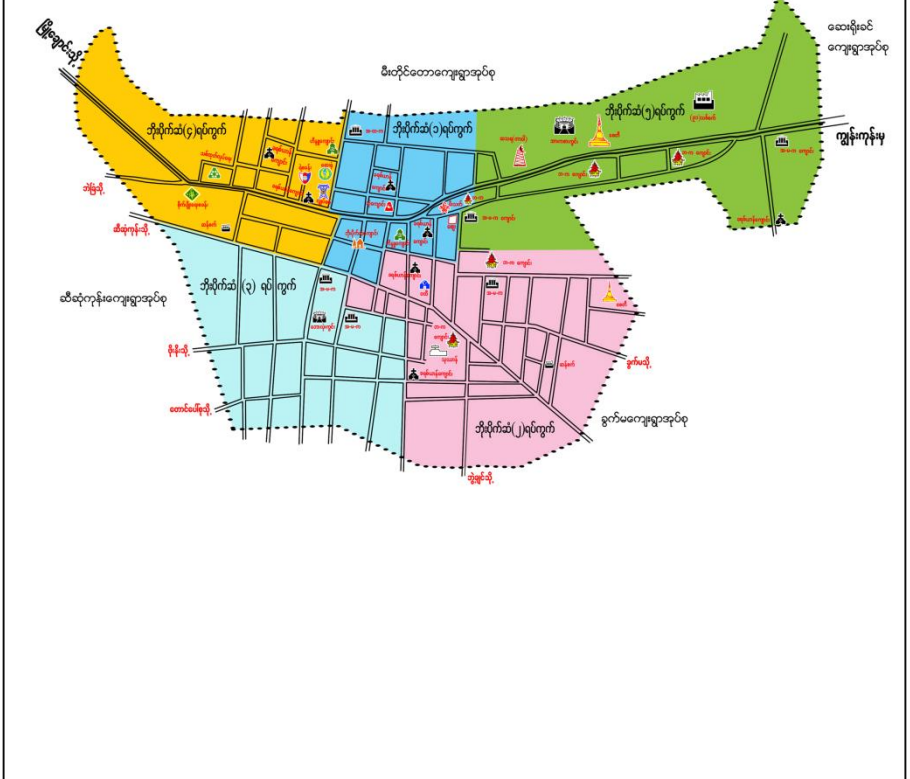


- | | |
|--------------------|---------------------|
| တပင်ရွှေထီးရပ်ကွက် | စာသင်ကျောင်း |
| ကမ္ဘောဇရပ်ကွက် | ရဲစခန်း |
| ပြည်တော်သာရပ်ကွက် | မီးရထားလမ်း |
| သတိပဋ္ဌာန်ရပ်ကွက် | ဆက်သွယ်ရေး |
| အောင်မြေရပ်ကွက် | ရယကမ်း |
| သံမဏိရပ်ကွက် | သုန်းစတီဗြီးကျောင်း |
| ဂုဏ်တော်ရပ်ကွက် | တိုက်နယ်ဆေးရုံ |
| မြို့မရပ်ကွက် | |

ဖဒိုမြို့အတွက်ချမြေပုံ



ကျောက်တံခါးမြို့နယ်
ပိဋကတ်အဖွဲ့ကြီး
စကေး ၁၂ လက်မ = ၁ မိုင်



ရည်ညွှန်းချက်

- | | | | | | |
|--|-----------------------|--|-----------------------|--|-------------------|
| | မြို့နယ်နိမိတ် | | ဘိုးပိုက်ဆံ(၁)ရပ်ကွက် | | ဘုရား/စေတီ |
| | ကားလမ်း | | ဘိုးပိုက်ဆံ(၂)ရပ်ကွက် | | ဘုန်းကြီးကျောင်း |
| | ဈေး | | ဘိုးပိုက်ဆံ(၃)ရပ်ကွက် | | ခရစ်ယာန်ကျောင်း |
| | ဆေးရုံ | | ဘိုးပိုက်ဆံ(၄)ရပ်ကွက် | | ဗလီကျောင်း |
| | လျှပ်စစ်ခါတ်အားပေးရုံ | | ဘိုးပိုက်ဆံ(၅)ရပ်ကွက် | | ဟိန္ဒူကျောင်း |
| | ဆန်စက် | | စိုက်ပျိုးရေးစခန်း | | အထက/အလက/အမက |
| | (၉၁)သစ်စက် | | ဘောလုံးကွင်း | | တရုတ်ဘုရားကျောင်း |

ကျောက်တံခါးမြို့နယ်ဒေသဆိုင်ရာအချက်အလက်များ

အခန်း(၁)

နိဒါန်းနှင့်ဒေသသမိုင်း

နိဒါန်း

၁။ အထွေထွေအုပ်ချုပ်ရေးဦးစီးဌာနသည် (၂၈.၁၂.၂၀၁၈)ရက်နေ့တွင် ပြည်ထောင်စုအစိုးရအဖွဲ့ရုံးဝန်ကြီးဌာနအောက်သို့ လွှဲပြောင်းဖွဲ့စည်းခံရပြီး တရားဥပဒေစိုးမိုးရေးနှင့် ရပ်ရွာအေးချမ်းသာယာရေး၊ နိုင်ငံတော်အစိုးရ၏မူဝါဒများ အကောင်အထည်ဖော်ရေး၊ ကောင်းမွန်သော အုပ်ချုပ်ရေးစနစ်ဖော်ဆောင်ရေးနှင့် ပြည်သူ့ဗဟိုပြုဒေသဖွံ့ဖြိုးရေး လုပ်ငန်းများ ဆောင်ရွက်ရေး ဟူသောရည်မှန်းချက် တာဝန်များကိုအောင်မြင်အောင် ဆောင်ရွက်လျက် ရှိပါသည်။ အထွေထွေအုပ်ချုပ်ရေးဦးစီးဌာနတွင် တာဝန်ထမ်းဆောင်ကြ သည့် အဆင့်ဆင့်သော အရာထမ်း၊ အမှုထမ်းများသည် ရုံးချုပ်အဆင့်မှ အောက်ခြေ ရပ်ကွက်/ကျေးရွာ အုပ်စုအဆင့်အထိ အထွေထွေအုပ်ချုပ်ရေး ဦးစီးဌာနရုံး အသီးသီးတွင် တာဝန်ထမ်းဆောင်ကြရပြီး နိုင်ငံတော်အုပ်ချုပ် ရေး ယန္တရားချောမွေ့စွာ လည်ပတ်ရေးတွင် ပါဝင်ဆောင်ရွက်ခြင်း၊ ဝန်ကြီးဌာန၏ရည်မှန်းချက် တာဝန်များ၊ အခြားဝန်ကြီးဌာနမှ ပေးအပ် သော တာဝန်များနှင့် ဒေသဆိုင်ရာ အစိုးရအဖွဲ့များမှပေးအပ်သော လုပ်ငန်း တာဝန်များကို ကျေပွန်စွာ ထမ်းဆောင်နေကြရသည်ဖြစ်ရာ ဒေသဆိုင်ရာ အချက်အလက်များပြုစုထားရှိခြင်းသည် များစွာအရေးပါလာပါသည်။ ဒေသဆိုင်ရာအချက်အလက်များပြုစုခြင်းဖြင့် မိမိတို့၏လုပ်ငန်း ဆောင်ရွက်ရာ တွင်အထောက်အကူပြုသကဲ့သို့ အကြီးအကဲများနယ်မြေသို့ ကွင်းဆင်းရာတွင် နယ်မြေ၏အချက်အလက်များကိုလွယ်ကူစွာ

သိရှိနိုင်မည်ဖြစ်ပါသည်။ ဤစာအုပ်သည် ကျောက်တံခါးမြို့နယ်၏ ဒေသဆိုင်ရာ အချက်အလက် များ(၂၀၁၈ခုနှစ်၊ အောက်တိုဘာလမှ ၂၀၁၉ ခုနှစ် စက်တင်ဘာလကုန် အထိအခြေအနေ)ကို သက်ဆိုင်ရာ ဌာနအသီးသီးမှ ပေးပို့သော ကိန်းဂဏန်း များနှင့်အညီ ပြုစုတင်ပြထားခြင်းဖြစ်ပါသည်။

ဒေသသမိုင်းအကျဉ်း

၂။ ရန်ကုန်မှနေ၍ အင်္ဂလိပ်အစိုးရ ဘားမားမီးရထားကုမ္ပဏီမှ မီးရထားလမ်း ဖောက်လုပ်ခဲ့ရာ အင်္ဂလိပ်-မြန်မာဒုတိယစစ်အပြီး ရန်ကုန် - အင်းစိန်လမ်းဖောက်လုပ်ပြီးနောက် ရန်ကုန် - ပြန်တံဆာမီးရထားလမ်း ဖောက်လုပ်ခဲ့ပါသည်။ ၁၈၈၅ - ခုနှစ်ပိုင်းတွင် ပြန်တံဆာ - တောင်ငူ မီးရထားလမ်းပိုင်းကို ဖောက်လုပ်သည်။ မြေတူးမြေသယ် လုပ်ငန်းကို အိန္ဒိယမှ ဝေရီယာ ကုလားများပါလာသည်။ အင်္ဂလိပ်အစိုးရနှင့် မြန်မာ အစိုးရ ဆက်ဆံရေးမပြေဖြစ်ခဲ့ရသည်။ ဘုံဘောဘားမား သစ်ထုတ်လုပ် ရေးမှစတင်ပြီး ၊ အင်္ဂလိပ်အစိုးရမှ မြန်မာများအပေါ် အကြောင်း အမျိုးမျိုးပြုပြီး ၊ ဧရာဝတီမြစ်ကြောင်းအတိုင်း သင်္ဘောနှင့် စစ်ချီတက်လာပြီး၊ သီပေါမင်းကို ဖမ်းဆီးခေါ်ဆောင်သွားသည့်အခါ မန္တလေးနှင့် အထက်မြန်မာပြည် တဝှမ်းလုံး ကြိမ်မီးအိုးကဲ့သို့ ယူကြိုးမရ ဖြစ်ကြသည့်အပြင် မိုးခေါင်မှုဝင်လာသောကြောင့် အောက်ပြည်အောက်ရွာသို့ တစစရွှေ့ပြောင်းလာကြသည်။ မိတ္ထီလာနယ် ၊ သဲတော ၊ ဝမ်းတွင်းဘက်မှလူများ ဧရပ်ကုန်းရွာတွင် ခြေချနေထိုင်သည်။ မိတ္ထီလာ မြောက်အရပ်နှင့် အနောက်အရပ်မှလူများ စဉ့်အိုးလဟာရွာတွင် အခြေချနေထိုင်ကြသည်။ စဉ့်အိုးလဟာရွာမှာ ရွာတည်စဉ်က အိမ်တိုင်တူးသည့်အခါ စဉ့်အိုးတစ်လုံးတွေ့၍ ဖော်ယူကြည့်ကြသည့်

အခါ အထဲတွင် ဘာမျှမပါဘဲတွေ့ရသောကြောင့် စဉ်အိုးလဟာရွာဟု အမည်တွင်လာသည်။

စူးအက်တူးမြောင်း ဖောက်လုပ်ပြီးစီးပြီဖြစ်သောကြောင့် အရှေ့နှင့် အနောက် ကမ္ဘော့ကူးသန်းသွားလာမှု ရောင်းဝယ်ဖောက်ကားမှုကောင်းမွန် လာသောကြောင့် ဆန်စပါးကို အရင်းရှင်ကုမ္ပဏီများက နိုင်ငံခြား ပို့ကုန် အဖြစ်ဝယ်ယူလာကြသည့်အခါ လယ်ယာလုပ်ငန်းကို အားစိုက်ပြီး တော ထွင်ကာ လုပ်ကိုင်လာကြသည်။ အင်္ဂလိပ် ငွေဒင်္ဂါးများ စတင် ကိုင်တွယ် လာကြသည်။

မီးရထားလမ်းကို ကျောက်တံခါးမြို့မြေနေရာမှ ဖြတ်ဖောက်လာ သည်။ လမ်းလုပ်သားများအဖြစ်ဝေရီယာ များနှင့်မနိုင်သောကြောင့် မြန်မာလုပ်သားများ ဝင်ရောက်လုပ်ကိုင်ကြသည်။ ထိုအချိန်ကာလမှာ ကျောက်တံခါးမြို့ အနောက်ဘက် မြေဧက (၂၈၇၀၀) ဧကကျော်ရှိသော မြေကွက်ကို အိန္ဒိယမှ အင်္ဂလိပ် မြေပိုင်ရှင် သူဌေး အိပ်ချ်အေမီးလင်းနှင့် အိန္ဒိယအစိုးရတို့ စာချုပ်ချုပ်ဆိုပြီး ၊ နှစ်(၆၀)ဂရန်အဖြစ် မီးလင်းအား ပေးအပ်လိုက်သည်။မြေခွန်မှာဂရန်မြေနှင့်ပတ်သက်၍သီးခြားဖော်ပြရာတွင် ပါရှိသည့်အတိုင်း ကောက်ခံပါသည်။

ထိုမြေကို လယ်ယာမြေ ဖြစ်ပေါ်လာရန်အတွက် အိန္ဒိယပြည်မှ ဘီယာဩရာဇီဆဲ ၊ အနောက် မြောက် စသည့် နယ်မှ စာမတတ်သူ လယ်မြေတကွက်မှမရှိသူ လယ်ကူလီ လုပ်စားသူများအား လယ်ယာမြေ ရမည်ဟု အကြောင်းပြပြီး၊ သင်္ဘောနှင့် တင်ခေါ်လာကာ ဂရန်မြေ အတွင်း ၌ ရွာတည်စေသည်။ မြေကို ဘီဂါဟုခေါ်သော တိုင်းတာမှု စံနစ် တစ်မျိုးနှင့် ခွဲဝေပေးခဲ့သည်။ လိုအပ်သောငွေကို ဘဏ်တစ်ခုဖွင့်ပြီး

ငွေချေးစာချုပ်နှင့် ထုတ်ယူ၍ လယ်လုပ်စရိတ်အဖြစ် အသုံးပြုကြသည်။
ဟိန္ဒူကုလားများရောက်လာပြီး ၊ လယ်ယာ တောတိုးကြသည့်အခါ
နယ်မြေအပြောင်းအလဲ ဖြစ်သည့်အပြင် သစ်တောကထူ ငှက်ဖျားက
ဝင်ရောက် လာပြီး ဟိန္ဒူ ကုလားများ မကျန်းမမာ ဖျားနာကြသည်။
သူဌေးဂရန်မဖွင့်မီက တည်ရှိခဲ့သော ရှမ်းရွာမှ ရှမ်းများသည် ယခု
ကျောက်တံခါးမြို့တည်ရာ ဈေးပိုင်းရပ်ကွက် ၊ ဘုန်းကြီးကျောင်း ဝန်းကျင်
တွင် ရွာစုကလေးရှိသည်။ အထက် အညာ မိတ္ထီလာမှ ပြောင်းလာ
နေထိုင်ကြသည်။ ထိုရွာကလေးတွင် မြန်မာဗိန္ဒော ဆရာတစ်ဦး ရောက်ရှိ
နေထိုင်ပြီး ၊ ဆေးဝါးကုသပေးနေသည် ကို ရှမ်းရွာမှ ရှမ်းလူမျိုးများ
သိရှိပြီး၊မကျန်းမမာနေမကောင်းဖြစ်သူများဆေးဝါး ကုသမှုခံယူကြသည်။
ဆေးဝယ်ယူကြသည်။ ထိုဆရာကြီး၏ မူလ အမည်ရင်းကို ရှမ်းလူမျိုးများ
မသိကြသဖြင့် အမည်ရင်းကို မခေါ်ကြဘဲ ရှမ်းလူမျိုးတို့၏ အစဉ်အလာအရ
သက်ကြီးပုဂ္ဂိုလ်များ၊ ဆရာသမားများကို ခေါ်ကြသည်မှာ ဘုရားဒကာကြီး
ကျောင်းဒကာကြီး ဟုလေးလေးစားစား ခေါ်ကြသည်။ ဆရာကြီးကိုခေါ်
သည်မှာ“ကျောင်းဒကာကြီး” ဟုလေးလေးစားစား ခေါ်ကြသည်။ ရှမ်းလူ
မျိုးတို့နှုတ်ဖျားတွင် အမည်အဖြစ်ခံယူထားကြသည်။ ရှမ်းအုပ်ရှမ်းကုန်းရွာ
အနီးတွင် ဟိန္ဒူ ကုလားများမကျန်းမမာ ဖြစ်လာကြ သည်။ ထိုအချိန်တွင်
ကျောက်တံခါးတွင် ဆေးရုံမရှိ ဆေးဝါးကုသရန်အတွက် ဟိန္ဒူကုလားများ
ရှမ်းလူမျိုးများထံ စုံစမ်းမေးမြန်းကြသည်။ ထိုအခါ ရှမ်းလူမျိုးများမှက
ဟိန္ဒူကုလား များကိုခေါ်၍ ဆေးဆရာကြီးထံ ပို့အပ်ပေးသည်။ ရှမ်းလူမျိုး
များက ကျောင်းဒကာကြီးဟုခေါ်သည်ကို ဟိန္ဒူလူမျိုးများကလည်း
အမည်ကိုလိုက်ခေါ်သည့်အခါ “ကျောက်ဒကာ” ဟုအသံဖြစ်ပေါ်လာသည်။

ဟိန္ဒူကုလားအချင်းချင်းတွေ့၍စကားပြောသည့်အခါ ကျောက်ဒကာ ဘက် ဆီသို့သွားမည်ဟု ဆေးဆရာကြီးကိုအစွဲပြု၍ ရွာစုကလေးကို ကျောက်ဒကာမှနေ၍ ဟိန္ဒူများခေါ်သလို ကျောက်ဒကာ ဖြစ်လာသည်။ ထိုမှတဆင့် ကျောက်ဒကားဟု ခေါ်တွင်လာသည်။ မီးရထား ကုမ္ပဏီမှ မီးရထားလမ်းဖောက်လုပ်ပြီး ၊ ဘူတာရုံ ဆောက်လုပ်၍ မြို့အမည် သတ်မှတ်သောအခါ ဟိန္ဒူများ ခေါ်သလို ကျောက်ဒကာမှ တဆင့် ပြောင်းလာသော “ကျောက်တကာ”အမည်နှင့် ဘူတာရုံသတ်မှတ် ခေါ်တွင်လာခဲ့သည်။ ဒုတိယကမ္ဘာစစ်ပြီး လွတ်လပ်ရေးရသောအခါ မီးရထားကုမ္ပဏီကို မြန်မာအစိုးရက လွှဲပြောင်းယူ၍ မီးရထားဝန်ကြီးဌာနမှ မီးရထားလမ်းပြင်ဆင်ရေး ၊ ဘူတာရုံ ပြန်လည်ပြင်ဆင် တည်ဆောက်ရေး၊ ဘူတာရုံအမည် ပြန်လည်စိုက်ထူခြင်းလုပ်ငန်းများကို ပြုလုပ်လာသည့်အခါ ကျောက်တကားဟု ခေါ်သောစာနှင့် အမည်သည် ရန်ကုန်မြို့ ကျောက်တံတားဒေသစိတ် ၊ ကျောက်တံတားဂါတ်အမည်နှင့် စာရေး သားခြင်း ၊ ခေါ်ဝေါ်အသံထွက်ဆင်တူနီးစပ်နေသောကြောင့် ဘူတာအမည်လည်း မပျက်စေရန် ရေးနည်းတစ်မျိုးကွဲပြား လာစေရန် ရည်ရွယ်ပြီး “ကျောက်တံခါး”ဟု သတ်မှတ်လိုက်သည်မှစ၍ စာရေးလျှင် “ကျောက်တံခါး” ဟုရေးကြပြီး၊ နှုတ်မှ အသံထွက်သည့်အခါ “ကျောက်တံကား ” ဟုအသံထွက် ခေါ်ဆိုခဲ့ကြပါသည်။ ၁၉၆၄ - ခုနှစ် ၊ ဩဂုတ်လ(၂၈) ရက်နေ့မှစပြီး ၊ ညောင်လေးပင်အနောက်မြို့နယ်မှ ကျောက်တံခါးမြို့နယ်အဖြစ် ပြောင်းလဲဖွဲ့စည်းခဲ့ပါသည်။ ပြည်ထဲရေးနှင့် သာသနာရေး ဝန်ကြီးဌာန၏ ၃၀ - ၈ - ၁၉၇၂ ရက်စွဲပါစာအမှတ်၊ ၁၀၃ / ၅၉ / စိတ် (၁) ဖြင့်

ထုတ်ပြန်သည့် အမိန့်ကြော်ငြာစာအရ ကျောက်တံခါးမြို့နယ်ဟု သတ်မှတ် အတည်ပြုခဲ့ပါသည်။

အခန်း(၂)

ပထဝီဝင် အနေအထား

တည်နေရာနှင့်အကျယ်အဝန်း

၃။ ကျောက်တံခါးမြို့နယ်သည် ပဲခူးတိုင်းဒေသကြီး ၊ ပဲခူးခရိုင်တွင် တည်ရှိပါသည်။ ကျောက်တံခါး မြို့နယ်သည် မြောက်လတ္တီတွဒ် ၁၇ဒီဂရီ ၅၅မိနစ်နှင့် ၁၈ဒီဂရီ ၅၅မိနစ်အကြား ၊ အရှေ့လောင်ဂျီတွဒ် ၉၆ဒီဂရီ ၁၅မိနစ်နှင့် ၉၆ဒီဂရီ ၄၅မိနစ်အကြားတွင် တည်ရှိပြီး၊ အရှေ့မှအနောက်သို့ အကျယ်ဆုံး(၃၄)မိုင်၊ အကျဉ်းဆုံး (၂၁)မိုင်နှင့် တောင်မှမြောက်သို့ အကျယ်ဆုံး(၄၀)မိုင် အကျဉ်းဆုံး(၂၈)မိုင် ရှည်လျားပါသည်။ ကျောက် တံခါးမြို့နယ်နှင့် မြို့တို့၏ ဧရိယာစတုရန်းမိုင်မှာ အောက်ပါ အတိုင်းဖြစ် ပါသည်-

စဉ်	မြို့အမည်	မြို့ဧရိယာ စတုရန်းမိုင်	ကျေးရွာအုပ်စု ဧရိယာစတုရန်းမိုင်	မြို့နယ်ဧရိယာ စတုရန်းမိုင်
၁	ကျောက်တံခါး	၄.၁၆	-	-
၂	ပဲနွယ်ကုန်းမြို့	၃.၈၅	-	-
၃	ဖဒိုမြို့	၃.၂၉	-	-
မြို့နယ်ချုပ်		၁၁.၃၀	၁၀၈၁.၇၆	၁၀၉၃.၀၆

နယ်နိမိတ်

၄။ ကျောက်တံခါးမြို့နယ်၏ အရှေ့ဘက်တွင် စစ်တောင်းမြစ်နှင့် တောင်ငူခရိုင် ၊ ကျောက်ကြီးမြို့နယ်၊ တောင်ဘက်တွင် ညောင်လေးပင် မြို့နယ်နှင့် ဒိုက်ဦးမြို့နယ် ၊ အနောက်ဘက်တွင် ပဲခူးရိုးမ ၊ မြောက်ဘက် တွင် တောင်ငူခရိုင် ၊ ဖြူးမြို့နယ်တို့နှင့် ထိစပ်လျက်ရှိပါသည်။

မြေမျက်နှာသွင်ပြင်

၅။ ကျောက်တံခါးမြို့နယ် အနောက်ဘက်တွင် ပဲခူးရိုးမရှိသည်မှအပ အများအားဖြင့် မြေပြန့်ချိင့်ဝှမ်း၊ မြေပြန့်လွင်ပြင်နှင့် မြစ်ချောင်းများ ရှိပါ သည်။

ရေဆင်း

၆။ ကျောက်တံခါးမြို့နယ်တွင် မြစ်ချောင်းများ ပေါများသည့် ဒေသ ဖြစ်ပြီး ၊ ထင်ရှားသည့်မြစ်ချောင်းများမှာ စစ်တောင်းမြစ်၊ ကွန်းချောင်း၊ သပိတ်ချောင်း၊ တုံကန်ချောင်း၊ အိုင်တုံးချောင်း၊ ရဲနွယ်ချောင်း၊ ဘိုင်းဒါး ချောင်းတို့ဖြစ်ပါသည်။ မြစ်ချောင်းအများစုမှာ ရေချိုများဖြစ်၍ စိုက်ပျိုးရေး၊ သောက်သုံးရေစသည်ဖြင့် အသုံးပြုနိုင်သည်။ စစ်တောင်းမြစ်သည် သင်္ဘော/စက်လှေများလည်းသွားလာသော မြစ်ဖြစ်ပါသည်။

ပင်လယ်ရေမျက်နှာပြင်အထက်အမြင့်

၇။ ကျောက်တံခါးမြို့နယ်သည် ပင်လယ်ရေမျက်နှာပြင်အမြင့်(၇၈.၉၈) ပေ အထက်တွင် တည်ရှိပါသည်။

အခန်း(၃)

ရာသီဥတုနှင့် သဘာဝပတ်ဝန်းကျင်

ရာသီဥတု

၈။ ကျောက်တံခါးမြို့နယ်သည် ပူအိုက်စွတ်စိုသော ရာသီဥတုရှိပြီး ၊ အမြင့်ဆုံး အပူချိန် (၄၃.၀ C)နှင့် အနိမ့်ဆုံးအပူချိန်မှာ (၂၅ ၊ C) ဖြစ်ပါသည်။ နှစ်အလိုက် ဖြစ်ပေါ်ခဲ့သော မိုးရေချိန်နှင့်အပူချိန်မှာ အောက်ဖော်ပြပါအတိုင်း ဖြစ်ပါသည်-

စဉ်	ခုနှစ်	မိုးရေချိန်		အပူချိန်	
		မိုးရွာရက်	စုစုပေါင်း မိုးရေချိန် (လက်မ)	နေရာသီ (.C)	ဆောင်းရာသီ (.C)
				အမြင့်ဆုံး	အနိမ့်ဆုံး
၁	၂၀၁၅	၁၂၃	၁၂၈.၃၃	၄၀.၀	၂၅
၂	၂၀၁၆	၁၂၆	၁၀၉.၁၅	၄၀.၀	၂၅
၃	၂၀၁၇	၁၄၇	၁၂၇.၁၈	၄၀.၀	၂၅
၄	၂၀၁၈	၉၆	၉၅.၁၅	၄၀.၀	၂၅
၅	၂၀၁၉	၁၀၆	၁၀၄.၂၈	၄၃.၀	၂၅

သဘာဝပေါက်ပင်များ

၉။ ကျောက်တံခါးမြို့နယ်အတွင်း ပေါက်ရောက်သည့် သဘာဝပေါက်ပင်များမှာ ကျွန်း ၊ ပျဉ်းကတိုး ၊ ပိတောက် ၊ သစ်ယာ ၊ အင်ကြင်း ၊ ကုက္ကို ၊ မန်ကျီး ၊ ပေါက် ၊ လက်ပံ ၊ သခွတ် ၊ အုန်းနံ့ ၊ ညောင် ၊ သပြေ ၊ မအူထိမ် ၊ ဖက်သန်း ၊ ဘုန်းမဲဇာ ၊ ယမနေ ၊ တမလန်း ၊ ဝါးအမျိုးမျိုး ပေါက်ရောက်ပါသည်။

တောရိုင်းတိရစ္ဆာန်များ

၁၀။ ကျောက်တံခါးမြို့နယ်အတွင်း တွေ့ရှိရသော တောရိုင်း တိရစ္ဆာန်များမှာ ကျား ၊ ကျားသစ် ၊ ဆင် ၊ တောဝက် ၊ ဝက်ပံ ၊ ပြောင် ၊ တောကျွဲ ၊

ဆတ် ၊ သမင် ၊ တောင်ဆိတ် ၊ ဂျီ ၊ တောခွေး ၊ မျောက်အမျိုးမျိုးတို့ ဖြစ်ပါသည်။

သဘာဝပတ်ဝန်းကျင်လက်ရှိအခြေအနေ

၁၁။ ကျောက်တံခါးမြို့နယ်၏လက်ရှိ သဘာဝပတ်ဝန်းကျင်အခြေအနေ မှာ သစ်တောဖုံးလွှမ်းမှု(၅၈.၄၅%)ရှိပါသည်။ ၎င်းအနက်မှကြိုးဝိုင်း သစ်တောဖုံးလွှမ်း မှုမှာ(၄၁.၂၅%)ဖြစ်ပြီး ကြိုးပြင်ကာကွယ်တော မရှိပါ။

သဘာဝပတ်ဝန်းကျင်ထိန်းသိမ်းရေးလုပ်ငန်းများ

၁၂။ ကျောက်တံခါးမြို့နယ်သည် သဘာဝပတ်ဝန်းကျင်ထိန်းသိမ်းရေး လုပ်ငန်းများအတွက်ကြိုးဝိုင်းတော(၄၈၉၅၀၂)ဧကထိန်းသိမ်းလျက်ရှိပါ သည်။ သစ်တော စိုက်ခင်း တည်ထောင်နိုင်မှုမှာပုဂ္ဂလိကကျွန်း စိုက်ခင်း (၃၂၇၁၈.၀၆)ဧကဖြစ်ပြီး၊ သစ်မာ (၂၉၂၃.၀၀) ဧကဖြစ်ပြီးကျေးရွာ ထင်းစိုက်ခင်းမရှိပါကြောင်းတင်ပြအပ်ပါသည်။

သဘာဝဘေးအန္တရာယ်ကျရောက်မှု

၁၃။ ကျောက်တံခါးမြို့နယ်သည် ပဲခူးတိုင်းအတွင်းတွင်တည်ရှိသဖြင့်သဘာဝ ဘေးအန္တရာယ် ကျရောက်လေ့ရှိပါသည်။ ကျောက်တံခါးမြို့နယ်အတွင်း စစ်တောင်းမြစ်၏ စိုးရိမ်ရေအမှတ်(၁၀၇၀) စင်တီမီတာဖြစ်ပါသည်။ ကျောက်တံခါးမြို့နယ်အတွင်း သဘာဝဘေးအန္တရာယ် ကျရောက်မှုမှာ ၂၀၁၈ ခုနှစ် အောက်တိုဘာလမှ ၂၀၁၉ ခုနှစ် စက်တင်ဘာလအထိ လေဘေး(၉) ကြိမ်၊ ရေဘေး(၁)ကြိမ်၊ မီးဘေး(၂)ကြိမ်၊ မိုးကြိုးဘေး(၁)ကြိမ်၊ ရင်ဆိုင် ကြုံတွေ့ခဲ့ရပြီး ပျက်စီးဆုံးရှုံးမှုမှာ အောက်ပါအတိုင်းဖြစ်ပါသည်-

စဉ်	အမျိုးအစား	ဖြစ်ပွား ကြိမ်	သေ/ ပျောက် ဦးရေ	အဆောက် အဦး ပျက်စီးမှု	ဆုံးရှုံးမှုတန်ဖိုး (ကျပ်သန်း)
၁	မုန်တိုင်းဘေး	-	-	-	-
၂	ဆူနာမီဘေး	-	-	-	-
၃	ငလျင်ဘေး	-	-	-	-
၄	လေဘေး	၉	-	၉၄၃	၁၃.၆
၅	ရေဘေး	၁	-	၅	၂၂.၄
၆	မီးဘေး	၂	-	၃	၀.၀၅
၇	မိုးကြိုးဘေး	၁	၁	-	-
မြို့နယ်ချုပ်		၁၃	၁	၉၅၁	၃၆.၀၅

အခန်း(၄)

လူဦးရေဆိုင်ရာအချက်အလက်များ

နေထိုင်သည့်တိုင်းရင်းသားလူမျိုးစုများ

၁၄။ ကျောက်တံခါးမြို့နယ်တွင် နေထိုင်ကြသော လူမျိုးစုများမှာ အောက်ပါအတိုင်းဖြစ်ပါသည်-

စဉ်	လူမျိုး	နေထိုင်သည့် လူဦးရေ	မြို့နယ်လူဦးရေ	မြို့နယ်လူဦးရေ၏ ရာခိုင်နှုန်း
-----	---------	-----------------------	----------------	----------------------------------

၁	ကချင်	၁၁	၂၆၄၉၁၉	၀.၀၀၄၁
၂	ကယား	၁		၀.၀၀၀၄
၃	ကရင်	၃၉၀၀၉		၁၄.၇၂၄၉
၄	ချင်း	၁၂၁၉		၀.၄၆၀၁
၅	မွန်	၁		၀.၀၀၀၄
၆	ဗမာ	၁၇၂၈၃၆		၆၅.၂၄၁၁
၇	ရခိုင်	၃၆		၀.၀၁၃၆
၈	ရှမ်း	၅၅၅၀		၂.၀၉၄၉
၉	ပအိုဝ်း	၁၁၄၂		၀.၄၃၁၁
၁၀	ဓနု	-		-
၁၁	တောင်ရိုး	-		-
၁၂	ပလောင်	-		-
၁၃	စသည့်			
	မြို့နယ်ချုပ်	၂၁၉၈၀၅	၂၆၄၉၁၉	၈၂.၉၇၀၆

အိမ်ခြေ၊ အိမ်ထောင်စု၊ လူဦးရေ

၁၅။ ကျောက်တံခါးမြို့နယ်၏ ၂၀၁၈ ခုနှစ် အောက်တိုဘာလမှ ၂၀၁၉ခုနှစ် စက်တင်ဘာလကုန်အထိ လူဦးရေမှာ အောက်ပါအတိုင်း ဖြစ်ပါသည်-

(က) အိမ်ခြေ/အိမ်ထောင်စု

စဉ်	အကြောင်းအရာ	အိမ်ခြေ	အိမ်ထောင်စု	ရပ်ကွက်	ကျေးရွာအုပ်စု	ကျေးရွာ
၁	မြို့နေ	၉၅၆၅	၁၀၀၃၅	၁၈	-	-
၂	ကျေးရွာနေ	၃၉၅၃၃	၄၀၆၄၆	-	၄၆	၃၁၂
	မြို့နယ်ချုပ်	၄၉၀၉၈	၅၀၆၈၁	၁၈	၄၆	၃၁၂

(ခ) လူဦးရေ

စဉ်	အကြောင်းအရာ	အသက်(၁၈)နှစ်အထက်			အသက်(၁၈)နှစ်အောက်			စုစုပေါင်း		
		ကျား	မ	ပေါင်း	ကျား	မ	ပေါင်း	ကျား	မ	ပေါင်း
၁	မြို့နေ	၁၈၁၁၀	၂၀၇၇၁	၃၈၈၈၁	၆၆၀၁	၆၉၃၄	၁၃၅၃၅	၂၄၇၁၁	၂၇၇၀၅	၅၂၄၁၆
၂	ကျေးလက် နေ	၆၉၈၃၇	၇၄၀၆၃	၁၄၃၉၀၀	၃၃၇၆၆	၃၄၈၃၇	၆၈၆၀၃	၁၀၃၆၀၃	၁၀၈၉၀၀	၂၁၂၅၀၃
	မြို့နယ်ချုပ်	၈၇၉၄၇	၉၄၈၃၄	၁၈၂၇၈၁	၄၀၃၆၇	၄၁၇၇၁	၈၂၁၃၈	၁၂၈၃၁၄	၁၃၆၆၀၅	၂၆၄၉၁၉

လူဦးရေတိုးနှုန်းနှင့်ကျားမအချိုး

၁၆။ ကျောက်တံခါးမြို့နယ်၏ ၂၀၁၈ ခုနှစ် အောက်တိုဘာလမှ ၂၀၁၉ ခုနှစ် စက်တင်ဘာလကုန်အထိ လူဦးရေတိုးနှုန်းကျား၊ မ အချိုးမှာ အောက်ပါအတိုင်းဖြစ်ပါသည်-

(က) လူဦးရေတိုးနှုန်းနှင့် ကျားမအချိုး

စဉ်	မြို့နယ်/မြို့	ယခင်နှစ် လူဦးရေ	ယခုနှစ် လူဦးရေ	တိုးလာ ဦးရေ	တိုး နှုန်း	ကျား/မအချိုး		
						ကျား	မ	အချိုး
၁	ကျောက်တံခါး+ ရပ်/ကျေး	၂၂၉၁၄၆	၂၃၁၀၈၃	၁၉၃၇	၀.၈၄	၁၁၂၄၆၅	၁၁၈၆၁၈	၁:၁.၀၅
၂	ပဲနွယ်ကုန်း	၁၈၁၅၈	၁၈၂၁၉	၆၁	၀.၃၃	၈၄၆၅	၉၇၅၄	၁:၁.၁၅
၃	ဖဒို	၁၅၅၃၀	၁၅၆၁၇	၈၇	၀.၅၆	၇၃၈၄	၈၂၃၃	၁:၁.၁၁
မြို့နယ်ချုပ်		၂၆၂၈၃၄	၂၆၄၉၁၉	၂၀၈၅	၀.၇၉	၁၂၈၃၁၄	၁၃၆၆၀၅	၁:၁.၀၆

(ခ) မွေးဖွား၊ သေဆုံး၊ ပြောင်းဝင်၊ ပြောင်းထွက်လူဦးရေ

စဉ်	မြို့နယ်/ မြို့	မူလလူဦးရေ	မွေးဖွားဦးရေ	သေဆုံးဦးရေ	ပြောင်းဝင်ဦးရေ	ပြောင်းထွက်ဦးရေ	လက်ရှိလူဦးရေ
၁	ကျောက်တံခါး + ရပ်/ကျေး	၂၂၉၁၄၆	၃၃၂၆	၉၈၂	၃၃၄	၇၄၁	၂၃၁၀၈၃
၂	ပဲနွယ်ကုန်း	၁၈၁၅၈	၁၈၅	၉၈	၄၆	၇၂	၁၈၂၁၉
၃	ဖဒို	၁၅၅၃၀	၁၇၁	၉၉	၈၂	၆၇	၁၅၆၁၇
မြို့နယ်ချုပ်		၂၆၂၈၃၄	၃၆၈၂	၁၁၇၉	၄၆၂	၈၈၀	၂၆၄၉၁၉

ကိုးကွယ်သည့်ဘာသာ

၁၇။ ကျောက်တံခါးမြို့နယ်တွင် နေထိုင်ကြသူများ၏ ကိုးကွယ်သည့် ဘာသာအလိုက် လူဦးရေမှာ အောက်ပါအတိုင်းဖြစ်ပါသည်-

စဉ်	မြို့နယ်/ မြို့	ဗုဒ္ဓဘာသာ	ခရစ်ယာန်	ဟိန္ဒူဘာသာ	အစ္စလာမ်ဘာသာ	နတ်	အခြား	ပေါင်း
၁	ကျောက်တံခါး + ရပ်ကျေး	၁၇၃၆၂၇	၆၉၅၅	၄၀၂၆၃	၁၉၅၇	-	၈၂၈၁	၂၃၁၀၈၃
၂	ပဲနွယ်ကုန်း	၁၇၇၂၁	၂၅၀	၁၈၁	၆၇	-	-	၁၈၂၁၉
၃	ဖဒို	၉၅၆၂	၅၅၄၁	၁၅၂	၃၆၂	-	-	၁၅၆၁၇

မြို့နယ်ချုပ်	၂၀၀၉၁၀	၁၂၇၄၆	၄၀၅၉၆	၂၃၈၆	-	၈၂၈၁	၂၆၄၉၁၉
---------------	--------	-------	-------	------	---	------	--------

နိုင်ငံခြားသားများနေထိုင်မှု

၁၈။ ကျောက်တံခါးမြို့နယ်အတွင်း နိုင်ငံခြားသားများ နေထိုင်သူ ဦးရေ မှာ အောက်ပါအတိုင်းဖြစ်ပါသည်-

စဉ်	မြို့နယ်/ မြို့	နိုင်ငံခြားသား လူမျိုး	နေထိုင် ဦးရေ	မြို့နယ် လူဦးရေ	မြို့နယ်လူဦးရေ ၏ ရာခိုင်နှုန်း
(က)	ကျောက် တံခါး	တရုတ်	၈၀၂	၂၆၄၉၁၉	၀.၃၀
(ခ)		အိန္ဒိယ	၄၂၆၆၃	-	၁၆.၁၀
(ဂ)		ပါကစ္စတန်	၁၀၀၂	-	၀.၃၈
(ဃ)		ဘင်္ဂလားဒေ့ရှ်	၆၀၃	-	၀.၂၃
(င)		အခြား	၄၄	-	၀.၀၂
	မြို့နယ်ချုပ်		၄၅၁၁၄	၂၆၄၉၁၉	၁၇.၀၃

အခန်း(၅)

အုပ်ချုပ်ရေးဆိုင်ရာအချက်အလက်များ

အုပ်ချုပ်ရေးနယ်မြေဖွဲ့စည်းမှု

၁၉။ ကျောက်တံခါးမြို့နယ်၏ အုပ်ချုပ်ရေးနယ်မြေ ဖွဲ့စည်းမှုမှာ အောက်ပါအတိုင်း ဖြစ်ပါသည်-

စဉ်	မြို့နယ်	မြို့	ရပ်ကွက်	ကျေးရွာအုပ်စု	ကျေးရွာ
-----	----------	-------	---------	---------------	---------

၁	၁	၃	၁၈	၄၆	၃၁၂
ပေါင်း	၁	၃	၁၈	၄၆	၃၁၂

ရွေးကောက်ပွဲဆိုင်ရာကိစ္စရပ်များ

၂၀။ ကျောက်တံခါးမြို့နယ်၏ ရွေးကောက်ပွဲဆိုင်ရာ ကိစ္စရပ်များအား အောက်ပါအတိုင်း ဖော်ပြအပ်ပါသည်-

(က) **မြို့နယ်ရွေးကောက်ပွဲကော်မရှင်အဖွဲ့ခွဲအဖွဲ့ဝင်စာရင်း**

စဉ်	အမည်	အလုပ်အကိုင်	တာဝန်
၁	ဦးမောင်အေး	ကုန်သည်	ဥက္ကဋ္ဌ
၂	ဦးခင်မောင်နိုင်	ပညာရေး(ငြိမ်း)	အဖွဲ့ဝင်
၃	ဦးစောမောင်ဖိုး	လ/ထညွှန်မှူး၊ ပညာရေး(ငြိမ်း)	အဖွဲ့ဝင်
၄	ဦးကျော်ထွေးလွင်	အရောင်းအဝယ်	အဖွဲ့ဝင်
၅	ဦးသန်းဦး	တရားလွှတ်တော်ရှေ့နေ	အဖွဲ့ဝင်
၆	ဦးဇော်မြင့်	ဦးစီးအရာရှိ(လဝက)	အဖွဲ့ဝင်
၇	Dr သန့်လွင်	မြို့နယ်ကျန်းမာရေးဦးစီးဌာနမှူး	အဖွဲ့ဝင်
၈	ဦးငြိမ်းချမ်း	မြို့နယ်ဥပဒေအရာရှိ	အဖွဲ့ဝင်
၉	ဦးဇော်ဝင်း	မြို့နယ်ပညာရေးမှူး	အဖွဲ့ဝင်
၁၀	ဦးခင်မောင်ကြည်	မြို့နယ်စာရင်းစစ်အရာရှိ	အဖွဲ့ဝင်
၁၁	ဦးမြင့်အောင်	မြို့နယ်ဦးစီးမှူး(စိုက်ပျိုးရေး)	အဖွဲ့ဝင်
၁၂	ဦးဟန်ရှိန်	အမှုဆောင်အရာရှိ(စည်ပင်)	အဖွဲ့ဝင်
၁၃	ဒေါ်စန်းတင့်	ဦးစီးမှူး(ပြန်/ဆက်)	အဖွဲ့ဝင်
၁၄	ဦးမျိုးမင်းဦး	ဦးစီးအရာရှိ(ထွေ/အုပ်)	အဖွဲ့ဝင်
၁၅	ဒေါ်နေနွယ်လင်း	ရွေးကောက်ပွဲအရာရှိ	အတွင်းရေးမှူး

(ခ) ဆန္ဒမဲပေးပိုင်ခွင့်ရှိသူဦးရေ

စဉ်	မြို့နယ်/ မြို့	မြို့နယ်/ မြို့လူဦးရေ	ကျား	မ	ပေါင်း
၁	ကျောက်တံခါးမြို့		၆၂၄၄	၇၀၇၂	၁၃၃၁၆
၂	ပဲနွယ်ကုန်းမြို့		၆၁၇၃	၇၅၁၆	၁၃၆၈၉
၃	ဖဒိုမြို့		၅၆၉၃	၆၁၈၃	၁၁၈၇၆
၄	ရပ်ကျေး(၄၆)အုပ်စု		၆၉၈၃၇	၇၄၀၆၃	၁၄၃၉၀၀
	မြို့နယ်ချုပ်	၂၆၄၉၁၉	၈၇၉၄၇	၉၄၈၃၄	၁၈၂၇၈၁

(ဂ) နိုင်ငံရေးပါတီများ

စဉ်	ပါတီ	ဥက္ကဋ္ဌ	အတွင်း ရေးမှူး	အမှု ဆောင် ဦးရေ	ပါတီ ဝင် ဦးရေ
၁	NLD	ဦးခင်မောင်ဦး	ဦးတင်အောင်မိုး	-	-
၂	ပြည်ခိုင်ဖြိုး	ဦးကျော်ဆန်းဦး	ဦးဘုန်းမြင့်ဦး	၃၀	-
၃	တစည	ဦးမှင်	ဦးကျော်ဝင်း	၇	-
၄	NDF	ဦးမောင်ကောင်း	ဦးမင်းမင်းဇော်	၁၃	-
၅	မြန်မာနိုင်ငံ တောင်သူလယ် သမားဖွံ့ဖြိုး	ဦးမောင်မြင့်	ဦးတင်သိန်း	၅	-

	တိုးတက်ရေး				
စဉ်	ပါတီ	ဥက္ကဋ္ဌ	အတွင်း ရေးမှူး	အမှု ဆောင် ဦးရေ	ပါတီ ဝင် ဦးရေ
၆	ညီညွတ်သော ဒီမိုကရက်တစ်	ဦးမြင့်လွင်	ဦးမြင့်ကြည်	၉	-
၇	ပြည်ထောင်စု ကောင်းကျိုး ဆောင်ပါတီ	ဦးစံဝေ	ဦးမောင်မောင် တာ	၁၇	-

(ဃ) ရွေးချယ်ခံရသော လွှတ်တော်ကိုယ်စားလှယ်များ

စဉ်	လွှတ်တော်ကိုယ်စား လှယ်အမည်	ပါတီ/တသီး ပုဂ္ဂလ အမည်	လွှတ်တော် အမည်
၁	ဒေါ်စန်းစန်းမြင့်	NLD	အမျိုးသားလွှတ်တော်
၂	ဦးခင်မောင်ဦး	။	ပြည်သူ့လွှတ်တော်
၃	ဦးကြည်ဇင်	။	တိုင်းဒေသကြီးလွှတ်တော်(၂)
၄	ဦးလင်းလင်းကျော်	။	တိုင်းဒေသကြီးလွှတ်တော်(၁)

အခန်း(၆)

စီးပွားရေးဆိုင်ရာအချက်အလက်

စီးပွားရေးဆိုင်ရာခြုံငုံသုံးသပ်ချက်

၂၁။ ကျောက်တံခါးမြို့နယ်သည် ပဲခူးတိုင်းဒေသကြီး အတွင်း တည်ရှိပြီးစီးပွားရေး အရအချက်အခြာကျသောမြို့နယ်တစ်ခု ဖြစ်ပါသည်။ မြို့နယ်အတွင်းရှိ ဒေသခံပြည်သူလူထုသည် စိုက်ပျိုးရေး လုပ်ငန်းကိုအဓိကထားလုပ်ကိုင်ဆောင်ရွက်ကြပါသည်။ကျောက်တံခါးမြို့နယ်သည် ရန်ကုန် - မန္တလေး မော်တော်ကားလမ်း၊ မီးရထားလမ်းပေါ်တွင် တည်ရှိ၍ လမ်းပန်း ဆက်သွယ်ရေး ကောင်းမွန်သောမြို့နယ်ဖြစ်ပါသည်။ မြို့နယ်၏ အဓိကထွက်ကုန်မှာ ဆန်စပါး နှင့် ပဲအမျိုးမျိုး တို့ဖြစ်ပြီး ၊ ဆန်စပါးကို မြန်မာပြည် အထက်ပိုင်းနှင့် ပဲမျိုးစုံအား အောက်မြန်မာပြည်သို့ တင်ပို့ရောင်းချလျှက်ရှိပါသည်။

မြေအသုံးချမှု

၂၂။ ကျောက်တံခါးမြို့နယ်၏ မြေအမျိုးအစားအလိုက် အသုံးချ ထားသည့် ဧကအား အောက်ပါအတိုင်းဖော်ပြအပ်ပါသည်-

စဉ်	မြေအမျိုးအစား	ဧရိယာ(ဧက)
၁	အသားတင်စိုက်ပျိုးမြေဧရိယာပေါင်း	၁၄၇၂၈၉
	(က) လယ်မြေဧရိယာ	၁၃၉၆၅၃
	(ခ) ယာမြေ	၅၁၁၇
	(ဂ) ကိုင်း/ကျွန်းမြေ	၁၀၆၆
	(ဃ) ဥယျာဉ်မြေ	၁၄၅၃
	(င) ခန့်	-
၂	လှုပ်ထားမြေဧရိယာပေါင်း	-
	(က) လယ်မြေဧရိယာ	-
	(ခ) ယာမြေ	-
	(ဂ) ကိုင်း/ကျွန်းမြေ	-
	(ဃ) ဥယျာဉ်မြေ	-
	(င) ခန့်	-
၃	စားကျက်မြေ	၉၂၁၆
၄	စက်မှုလုပ်ငန်းသုံးမြေ	၉၂၄
၅	မြို့မြေ	၁၅၆၃
၆	ရွာမြေ	၁၄၈၅၆

၇	အခြားမြေ	၄၄
၈	ကြိုးဝိုင်း/ကြိုးပြင်ကာကွယ်တော ဧရိယာ	၄၈၉၅၀၂
၉	တောရိုင်း	-
၁၀	မြေရိုင်း	-
၁၁	စိုက်ပျိုးခြင်းမပြုနိုင်သောဧရိယာ	၃၅၇၄၈
စုစုပေါင်း		၆၉၉၅၅၈

ဆည်မြောင်းတာဝန်များနှင့် ဆည်ရေသောက်ဧရိယာ

၂၃။ ကျောက်တံခါးမြို့နယ်ရှိဆည်မြောင်းတာဝန်များနှင့်ဆည်ရေသောက်ဧရိယာမှာ အောက်ပါအတိုင်းဖော်ပြအပ်ပါသည်-

- (က) ကိုယ့်အားကိုယ်ကိုးဆည်များ
မရှိပါ။
- (ခ) မြစ်ရေတင်စီမံကိန်းများ
မရှိပါ။
- (ဂ) တာဝန်များ/ရေထိန်းတံခါး

စဉ်	တာဝန်/ရေထိန်းတံခါး			ကာကွယ် သည့် မြစ်/ချောင်း	အကျိုးပြု ဧက
	အမည်	အမျိုး အစား	အရှည် (ပေ)		
၁	စစ်တောင်းတာဝန်	မြေသား	၁၈ မိုင်	စစ်တောင်းမြစ်	၂၀၇၀၀
၂	ဧရပ်ခင်ရေတံခါး	မြေသား	၇၀ ပေ	တုံကန်ချောင်း	၁၄၂၆

မြို့နယ် ချုပ်					၂၂၁၂၆
-------------------	--	--	--	--	-------

စိုက်ပျိုးရေးလုပ်ငန်း

၂၄။ ကျောက်တံခါးမြို့နယ်၏ စိုက်ပျိုးရေးလုပ်ငန်း ဆောင်ရွက်
နိုင်မှု အခြေအနေမှာ အောက်ပါအတိုင်းဖြစ်ပါသည်-

(က) အဓိကသီးနှံ(၁၀)မျိုး စိုက်ပျိုးထုတ်လုပ်မှု

စဉ်	သီးနှံ အမည်	၂၀၁၈-၁၉ လျာထားဧက		၂၀၁၈-၁၉ ခုနှစ်			
				စိုက်	ရိတ်	နှုန်း	အထွက် (တင်း)
၁	စပါး	ဧက	၁၂၈၅	၁၀၀၈	၁၀၀၈	၈၉.၃၃	၉၀၀၄၄
	ပေါင်း	မိုး	၁၅၀၆၇၄	၁၅၀၆၇၄	၁၄၄၅၈၁	၈၀.၅၅	၁၁၆၄၅၂၉၆
၂	မြေပဲ	မိုး	-	-	-	-	-
		ဆောင်း	၅၇၆၅	၄၃၃၅	၄၃၃၅	၇၂.၇၅	၃၁၅၃၇၁
၃	နှမ်း	မိုး	-	-	-	-	-
		ဆောင်း	၂၁၄၈	၅၃၇	၅၃၇	၁၀.၄၅	၅၆၁၁
၄	နေကြာ	-	-	-	-	-	-
၅	မတ်ပဲ	-	၆၃၃၃၁	၉၆၂၆၃	၉၆၂၆၃	၁၇.၈၅	၁၇၁၈၂၉၄
၆	ပဲတီစိမ်း	မိုး	-	-	-	-	-

		ဆောင်း	၇၂၀၄၂	၄၇၅၄၁	၄၇၅၄၁	၁၈.၆၅	၈၈၆၆၃၉
၇	ပဲစင်းငုံ	-	-	-	-	-	-
၈	ဝါ	-	-	-	-	-	-
၉	ကြံ	-	၁၀၀၀	၅၄၆	၅၄၆	၂၀.၄၀	၁၁၁၄၂
၁၀	အစေ့ ထုတ် ပြောင်း	-	-	-	-	-	-

(ခ) နှစ်ရှည်သီးနှံစိုက်ပျိုးမှုအခြေအနေ

စဉ်	သီးနှံအမည်	စိုက် (ဧက)	ရိတ် (ဧက)	အထွက်နှုန်း (လုံး/ပိဿာ)	အထွက်ပေါင်း (လုံး/ပိဿာ)
၁	သစ်ဆိမ့်	-	-	-	-
၂	ရာဘာ	၅၁၇	-	-	-
၃	အုန်း	၁၂၀၇	၁၂၀၇	၆၁၉၅.၀၀	၇၄၇၇၃၆၅
၄	ကွမ်းသီး	၅၀	၅၀	၅၁၅	၂၅၇၅၀
၅	ထန်း	၂၃	-	-	-
မြို့နယ်ချုပ်		၁၇၉၇	၁၂၅၇	-	-

(ဂ) အခြားဈေးကွက်ဝင်သီးနှံများစိုက်ပျိုးထုတ်လုပ်မှု

စဉ်	သီးနှံအမည်	စိုက်ဧက	ရိတ်ဧက	အထွက်နှုန်း	အထွက်ပေါင်း
၁	ကြက်သွန်နီ	၂၈	၂၈	၂၉၃၂.၆၅	၈၂၁၁၄
၂	အာလူး	၂၇	၂၇	၂၇၆၅.၀၅	၇၄၆၅၆
၃	ငရုတ်	၂၅	၂၅	၄၃၇.၁၂	၁၀၉၂၈
မြို့နယ်ချုပ်		၈၀	၈၀	-	-

(ဃ) လယ်ယာသုံးစက်ကိရိယာ သုံးစွဲမှုအခြေအနေ

စဉ်	အစိုးရ							ပုဂ္ဂလိက(တောင်သူပိုင်)						
	လယ် ထွန် စက်	လက် တွန်း ထွန် စက်	မျိုး စေ့ ချ စက်	Combine Harvester	ရိတ် သိမ်း စက်	ချွေ လှေ့ စက်	ရေ စုပ် စက်	လယ် ထွန် စက်	လက် တွန်း ထွန် စက်	မျိုး စေ့ ချ စက်	Combine Harvester	ရိတ် သိမ်း စက်	ချွေ လှေ့ စက်	ရေ စုပ် စက်
၁	၁၀	-	-	၂	-	-	-	၂၇၄	၆၆၀၃	-	၁၂၃	၂၂	၂၂၆	-

(င) လယ်ယာသုံးထယ်၊ ထွန်နှင့် ကျွဲ၊ နွားကောင်ရေ

စဉ်	ထယ်အရေအတွက်	ထွန်အရေအတွက်	ကျွဲကောင်ရေ	နွားကောင်ရေ
၁	၂၃၀၁၄	၃၀၃၈၀	၂၃၈၅	၂၇၃၉၇

(၁) ဒေသတွင်း ဆန်ဖူလုံမှုရာခိုင်နှုန်း

စဉ်	အကြောင်းအရာ	ရေ တွက်ပုံ	၂၀၁၇-၁၈ အမှန်	၂၀၁၈-၁၉ အမှန်	မှတ် ချက်
၁	လူဦးရေ	ဦး	၂၆၁၅၇၀	၂၆၄၇၇၇	
၂	လူတစ်ဦးတစ်နှစ်စားသုံးမှု		၃၇၆၇၇၂၇	-	
	-ကျေးလက်နေ	တင်း	၃၁၄၄၄၃၅	၃၁၈၅၆၈၅	
	-မြို့နေ	တင်း	၆၂၃၂၉၂	၆၂၈၇၇၆	
၃	ဝမ်းစာလိုအပ်ချက်	တင်း	၃၇၂၂၆၃၇	၃၈၁၁၀၅၃	
၄	စပါးစိုက်ဧကပေါင်း	ဧက	၁၅၁၉၄၇	၁၄၅၅၈၉	
	-အထွက်နှုန်း	တင်း	၈၀.၇၅	၈၀.၆၁	
	-အထွက်တင်း	တင်း	၁၂၀၂၈၇၈၈	၁၁၇၃၅၃၄၀	
၅	လာမည့်နှစ်စပါးစိုက်ဧက	ဧက	၁၅၀၆၆၂	၁၅၀၆၇၄	မိုးစ ပါး
၆	ချန်လှပ်ရမည့်တင်း	တင်း	၆၀၁၄၃၉	၂၉၁၇၇၈	
၇	အသုံးပြုတင်း	တင်း	၄၃၆၉၁၆၆	၅၄၅၈၈၀၈	
၈	ပိုလျှံမှု	တင်း	၆၆၀၅၆၁၀	၆၂၇၆၅၃၂	
၉	ဝမ်းစာကျန်ရှိမှု	တင်း	၇၅၆၀၄၆၁	၃၁၈၅၆၈၅	
၁၀	ဖူလုံမှု	%	၂၇၅.၃၁%	၂၁၄.၉၈%	

(ဆ) ဒေသတွင်းဆီဖူလုံမှုရာခိုင်နှုန်း

စဉ်	အကြောင်းအရာ	ရေတွက်ပုံ	၂၀၁၇-၁၈ အမှန်	၂၀၁၈-၁၉ အမှန်	မှတ်ချက်
၁	လူဦးရေ	ဦး	၂၆၁၅၇၀	၂၆၄၇၇၇	
၂	လူတစ်ဦးတစ်နှစ်စားသုံးမှု	ပိဿာ	၆	၆	
	ဝမ်းစာလိုအပ်ချက်	တန်	၂၅၆၂.၃၂	၂၅၉၃.၇၃	
	ဆီထွက်ရှိမှု	မတ်/တန်	၁၉၃၀	၈၉၂.၃၄	
၃	အလေအလွင့်နှင့် အခြား	တင်း	၄၃၄၇၂	၃၂၉၂၉	
၄	ချန်လှပ်ရမည့်တင်း	ဧက	၃၄၇၈၀	၂၆၀၇၇	
	အသုံးပြုမှု	မက်/တန်	၉၁၈.၃၁	၈၉၂.၃၄	
	လိုအပ်မှု	မက်/တန်	၂၅၃၁.၈၉	၂၅၉၃.၇၁	
၅	ဖူလုံမှု	ရာခိုင်နှုန်း	၇၆%	(-) ၁၇၀၂.၃၉%	

မွေးမြူရေးလုပ်ငန်းများ

၂၅။ ကျောက်တံခါးမြို့နယ်၏ မွေးမြူရေး လုပ်ငန်းဆောင်ရွက်နိုင်မှုအခြေအနေမှာ အောက်ပါအတိုင်းဖြစ်ပါသည်-

(က) မွေးမြူရေးဇုန်များ

မရှိပါ။

(ခ) မြို့နယ်မွေးမြူရေး (ကောင်ရေ)

စဉ်	မြို့နယ်/ မြို့	ခုနှစ်	ကျွဲ	နွား	ဝက်	သိုး/ ဆိတ်	ကြက်	ဘဲ	ငုံး
၁	ကျောက် တံခါး+ရပ် ကျေး(၄၆)	၂၀၁၈ ၂၀၁၉	၁၆၄၀၀	၆၉၃၆၉	၈၅၃၇၀	၁၀၁၀	၂၅၇၇၉၅၀	၃၇၉၆၇၃	-
၂	ပဲခူးကုန်း	။	၂၀၀	၃၁၀	၂၁၃၄	၁၁၃	၂၅၉၈၂	၂၉၈၇၈	-
၃	ဖဒို	။	၂၁၆	၂၆၂	၁၆၇၂	၇၆	၁၉၉၈၅	၂၃၉၅၆	-
မြို့နယ်ချုပ်			၁၇၈၄၃	၆၉၉၄၁	၈၉၁၇၆	၁၁၉၉	၂၆၂၃၉၁၇	၄၃၃၅၀၇	-

(ဂ) မြို့နယ်အသားထုတ်လုပ်မှု (ပိဿာ)

စဉ်	မြို့နယ်/ မြို့	ခုနှစ်	ကျွဲ	နွား	ဝက်	သိုး/ ဆိတ်	ကြက်	ဘဲ	ငုံး
၁	ကျောက် တံခါး မြို့နယ်	၂၀၁၈ ၂၀၁၉	၄၉၆၈၀	၁၂၉၆၀၀	၃၉၃၉၀၀	၄၈၉၆	၄၂၆၅၇၇၅	၆၄၇၁၃	-
မြို့နယ်ချုပ်		၂၀၁၈ ၂၀၁၉	၄၉၆၈၀	၁၂၉၆၀၀	၃၉၃၉၀၀	၄၈၉၆	၄၂၆၅၇၇၅	၆၄၇၁၃	-

(ဃ) မြို့နယ်ကြက်/ဘဲ/ငုံးဥထုတ်လုပ်မှု (လုံး)

မရှိပါ။

(င) မြို့နယ်နို့ထွက်ပစ္စည်းထုတ်လုပ်မှု

မရှိပါ။

(စ) မြို့နယ်ငါး၊ ပုစွန်မွေးမြူမှု အခြေအနေ

စဉ်	ခုနှစ်	ငါး			ပုစွန်		
		အရေအတွက် (ကန်)	ဧက	ထုတ်လုပ်မှု ပိဿာ	အရေအတွက် (ကန်)	ဧက	ထုတ်လုပ်မှု ပိဿာ
၁	၂၀၁၈-၂၀၁၉	၁၂၇	၂၀၃.၈၂	၁၀၁၉၁၀	-	-	-

(ဆ) ရေချိုရေငန်ငါးဖမ်းလုပ်ငန်းမှအသားထုတ်မှု(တန်)

စဉ်	ခုနှစ်	ငါး			ပုစွန်		
		လေလံအရေအတွက်	လုပ်ငန်းအရေအတွက်	ထုတ်လုပ်မှု (တန်)	လေလံအရေအတွက်	လုပ်ငန်းအရေအတွက်	ထုတ်လုပ်မှု (တန်)

၁	၂၀၁၈- ၂၀၁၉	၁၅	၁၄	၂.၆	၁၅	၁၄	၁.၃၅
---	---------------	----	----	-----	----	----	------

စက်မှုလက်မှုလုပ်ငန်း

၂၆။ ကျောက်တံခါးမြို့နယ်၏ စက်မှုလက်မှုလုပ်ငန်း ဆောင်ရွက်နိုင်မှု အခြေအနေမှာ အောက်ပါအတိုင်းဖြစ်ပါသည်-

(က) စက်မှုဇုန်များ

မရှိပါ။

(ခ) မြို့နယ်ရှိစက်ရုံများ

စဉ်	မြို့နယ်/ မြို့	စက်ရုံအမည်	အမျိုး အစား	နိုင်ငံ ပိုင်	ပုဂ္ဂလိ ကပိုင်	လုပ်သား အင်အား
၁	ဖဒိုမြို့	အမှတ်(၉၁)	သစ်စက်	။		၅၁
၂	ကျောက် တံခါး	ရဲနွယ်	ခါတ်အား ပေးစက်ရုံ	။		၃၂
၃	ကျောက် တံခါး	သာယာကုန်း	ခါတ်အား ခွဲရုံ	။		၂၅
၄	ပဲနွယ်	Power	အထည်	-	။	

	ကုန်း	Garment	ချုပ်			
	မြို့နယ်ချုပ်		၄	၃	၁	

(ဂ) မြို့နယ်ရှိအလုပ်ရုံများ

စဉ်	မြို့နယ်/မြို့	အလုပ်ရုံအမည်	အမျိုးအစား	နိုင်ငံပိုင်	ပုဂ္ဂလိကပိုင်	လုပ်သားအင်အား
၁	ကျောက်တံခါးမြို့နယ်	ဆန်စက်	တရုတ်စက်	-	၁၆	၂၆၀
		သစ်ခွဲစက်	၉၁ သစ်စက်	၁	၄	၇၃
		ဆီစက်	တရုတ်စက်	-	၅	၁၆
		တွင်ခုံ	-	-	၁၆	၂၀
		ကားဝပ်ရှော့	-	-	၉	၃၀
	မြို့နယ်ချုပ်			၁	၅၀	၃၉၉

(ဃ) အိမ်တွင်းစက်မှုလက်မှုလုပ်ငန်းများ

စဉ်	မြို့နယ်/မြို့	စက်မှုလက်မှုလုပ်ငန်း	အရေ	လုပ်သား
-----	----------------	----------------------	-----	---------

		အမျိုးအစား	အတွက်	အင်အား
၁	ကျောက်တံခါးမြို့နယ်	စက်ချုပ်လုပ်ငန်း	၆၀	၁၁၀
၂		ပန်းတိမ်လုပ်ငန်း	၁၈	၃၃
၃		ပန်းဘဲ	၈	၁၉
၄		မုန့်လုပ်ငန်း	၆	၃၅
၅		ပဲလှော်ဖိုလုပ်ငန်း	၂	၁၀
၆		ဂဟေဆက်လုပ်ငန်း	၂	၄
မြို့နယ်ချုပ်			၉၆	၂၁၁

သစ်တောလုပ်ငန်းဆောင်ရွက်မှုအခြေအနေ

၂၇။ ကျောက်တံခါးမြို့နယ်၏ သစ်တောလုပ်ငန်းနှင့် ပတ်သက်သော အချက်အလက်များမှာအောက်ပါအတိုင်းဖြစ်ပါသည်-

(က) သစ်တောများ

စဉ်	အကြောင်းအရာ	ဧရိယာ(ဧက)	ပေါက်သည့်အပင်များ
၁	ကြိုးဝိုင်း	၄၈၉၅၂	ကျွန်းပျဉ်းကတိုး၊သစ်မာ မျိုးစုံ၊ဝါးမျိုးစုံ
၂	ကြိုးပြင်	-	-
မြို့နယ်ချုပ်		၄၈၉၅၂	ကျွန်းပျဉ်းကတိုး၊သစ်မာမျိုးစုံ၊ ဝါးမျိုးစုံ

(ခ) စီးပွားဖြစ်သစ်တောစိုက်ခင်း

စဉ်	စိုက်ပျိုးသူ	နိုင်ငံ/ပုဂ္ဂလိကပိုင်	စိုက်ဧက	တည်နေရာ	အပင်အမျိုးအစား	အရေအတွက်
၁	ဌာန	နိုင်ငံပိုင်	၅၀၀	ဘိုင်းဒါး(၇၅)	ကျွန်း	၂၇၀၀၀၀
၂	ဌာန	။	၅၀	ရဲနွယ်(၈၁)	။	၁၀၀၀၀
၃	၂ဦး	ပုဂ္ဂလိက	၂၄၀.၆၃	အိုင်တုံ (၂၄/၃၁/၅၈)	ကျွန်း	၁၂၉၉၄၀
၄	၃ဦး	ပုဂ္ဂလိက	၂၀၀	ဘိုင်းဒါး(၈၄)	သစ်မာ	၆၀၈၀၀
		၄	၉၉၀.၆၃			၄၇၀၇၄၀

(ဂ) သစ်ထုတ်လုပ်မှု
မရှိပါ။

(ဃ) သစ်တောထွက်ပစ္စည်းများ

စဉ်	အမျိုးအစား	ရေတွက်ပုံ	ထုတ်လုပ်မှု
၁	ထင်း	ကုဗတန်	၁၅၀၀
၂	မီးသွေး	ကုဗတန်	၈၁၀.၄၇၄၂
၃	ဝါး	လုံး(၀၀၀)	၁၀၀၅
၄	ကြိမ်	လုံး(၀၀၀)	-

စဉ်	အမျိုးအစား	ရေတွက်ပုံ	ထုတ်လုပ်မှု
၅	ရှားစေး	ပိဿာ	-
၆	သစ်ခေါက်	ပိဿာ	၁၀၀၀
၇	သစ်ခွ	ပိဿာ	-
၈	သနပ်ခါး	ပိဿာ	-
၉	ဖာလာစေ့	ပိဿာ	-
၁၀	ပျားရည်	ပိဿာ	၃၀
၁၁	ခနိ	ဗျစ်	၅၀

တွင်းထွက်ပစ္စည်းထုတ်လုပ်မှုလုပ်ငန်း

၂၈။ ကျောက်တံခါးမြို့နယ်၏ တွင်းထွက်ပစ္စည်း ထုတ်လုပ်မှု လုပ်ငန်းနှင့် ပတ်သက်သော အချက်အလက်များမှာ အောက်ပါအတိုင်း ဖြစ်ပါသည်-

(က) ဓါတ်သတ္တုတူးဖော်ထုတ်လုပ်မှု

စဉ်	ဓါတ်သတ္တုအမျိုးအစား	ထွက်ရှိသည့်ဒေသ	ထုတ်လုပ်မှုပမာဏ	ထုတ်လုပ်မှုတန်ဖိုး (ကျပ်သန်းပေါင်း)
၁	အုတ်	အောင်မြင်	၃၁ ဖို	
		ထီးလပ်	၁၀ ဖို	

		ကင်း	၅၅ ဖို	
		ရွာမ	၁၀ ဖို	
		ဂွေးကုန်း	၂၀ ဖို	
		ခင်ကြီး	၂၀ ဖို	
		တပင်ရွှေထီး	၅ ဖို	
၂	သဲ	ရင်းတိုက်ကုန်း	၁၅၀၀ ကျင်း	
		ရွာမ	၈၅၀ ကျင်း	
		အောင်မြင်	၁၃၇၅ ကျင်း	
		မြို့ချောင်း	၁၃၅၀ ကျင်း	
		ဆင်ဇလုပ်	၅၀၀၀ ကျင်း	
		တပင်ရွှေထီး	၂၅၀၀ ကျင်း	
		ထီးလပ်	၄၅၀ ကျင်း	
	မြို့နယ်ချုပ်	-	-	-

(ခ) ကျောက်မျက်တူးဖော်ထုတ်လုပ်မှု
မရှိပါ။

စွမ်းအင်နှင့်လျှပ်စစ်ကဏ္ဍ

၂၉။ ကျောက်တံခါးမြို့နယ်၏ စွမ်းအင်/လျှပ်စစ်ကဏ္ဍနှင့် ပတ်သက်သော အချက်အလက်များမှာ အောက်ပါအတိုင်း ဖြစ်ပါသည်-

(က) ဓါတ်ဆီ/ဒီဇယ်အရောင်းဆိုင်

စဉ်	မြို့နယ်/ မြို့	ဆိုင်အမည်	နိုင်ငံ ပိုင်	ပုဂ္ဂလိကပိုင်	တစ်နှစ်ရောင်းချ မှု စည်ပေါင်း
-----	--------------------	-----------	------------------	---------------	----------------------------------

					ခါတ် ဆီ	ဒီဇယ်
၁	ကျောက်တံခါး မြို့	မြဝတီ (ကျောက်တံခါး)		ပုဂ္ဂလိက	၂၉၅	၄၃၀
၂		ခရေ		။	၅၀၄	၁၉၅
၃		နေလင်းအောင်		။	၃၀၀	၁၀၅
၄		ဂျီဂျီစက်သုံးဆီ		။	၉၉၀	၂၃၀
၅		ဇေယျာညွန့်		။	၈၃၀	၁၈၅
၆	အောင်မြင် အုပ်စု	စိုးစံကျော်		။	၉၈၀	၂၃၀
၇	။	REGENCY		။	၂၈၈	၁၉၈
၈	။	မိုးနတ်မယ်		။	၂၇၈	၁၈၇
၉	ပဲနွယ် ကုန်းမြို့	မြဝတီ (ပဲနွယ်ကုန်း)		။	၃၁၀	၅၃၀
၁၀	ဖဒိုမြို့	လှရတနာ		။	၉၀၀	၄၆၈
၁၁	။	လပ်ကီးမြင့်မိုရ်		။	၁၀၀၀	၄၇၅
၁၂	။	လမ်းမင်းသား		။	၃၈၆	၂၃၅
မြို့နယ်ချုပ်					၇၀၆၁	၃၄၆၈

(ခ) သဘာဝခါတ်ငွေ့အရောင်းဆိုင်များ
မရှိပါ။

ပို့ဆောင်ရေးနှင့် လမ်းပန်းဆက်သွယ်ရေးလုပ်ငန်း

၃၀။ ကျောက်တံခါးမြို့နယ်၏ ပို့ဆောင်ရေးနှင့် လမ်းပန်းဆက်သွယ်ရေး လုပ်ငန်းနှင့်ပတ်သက်သော အချက်အလက်များမှာ အောက်ပါအတိုင်း ဖြစ်ပါသည်-

(က) လေကြောင်းလမ်း
မရှိပါ။

(ခ) ရေကြောင်းလမ်း
မရှိပါ။

(ဂ) ရထားလမ်းနှင့် ဘူတာရုံများ

စဉ်	ရထားလမ်းအမည်	မြို့နယ်အတွင်း		အရှည်မိုင်	ဘူတာအရေအတွက်	
		မှ	ထိ		ကြီး	သေး
၁	ရန်ကုန်-မန္တလေး	၁၀၃/၆	၁၂၁/၆	၁၈	၂	၂
	မြို့နယ်ချုပ်	၁၀၃/၆	၁၂၁/၆	၁၈	၂	၂

(ဃ) ကားဂိတ်များ

စဉ်	မြို့နယ်/ မြို့	ကားဂိတ် အမည်	ပြေးဆွဲသည့် ခရီးစဉ်	ပြေးဆွဲသည့် ယာဉ် အမျိုး အစား	ပြေးဆွဲ သည့် ယာဉ် စီးရေ
၁	ဖဒိုမြို့	မြတ်ရတနာ	ဖဒို-တောင်ငူ	မှန်လုံ	၂
၂		မြတ်ရတနာ	ဖဒို-ရန်ကုန်	မှန်လုံ	၂
၃		ကပေါ်ထူး	ဖဒို-မြဝတီ	မှန်လုံ	၁
၄	ကျောက် တံခါးမြို့	ရွှေဆင်မင်း	ကျောက်တံခါး- မိတ္ထီလာ	မှန်လုံ	၃
၅	ပဲနွယ်ကုန်း	ဝင်းရတနာ	ပဲနွယ်ကုန်း- ရန်ကုန်	မှန်လုံ	၃
၆	အောင်မြင် အုပ်စု	မြတ်ရတနာ	တောကျွဲအင်း- ရန်ကုန်	မှန်လုံ	၃
၇	။	ဝင်းရတနာ	။	မှန်လုံ	၂
မြို့နယ်ချုပ်					၁၆

လမ်းဦးစီးဌာနမှ လုပ်ငန်းများ

၃၁။ လမ်းဦးစီးဌာနမှဆောင်ရွက်သည့်လုပ်ငန်းများမှာ အောက်ပါ အတိုင်း ဖြစ်ပါသည်-

(က) ကားလမ်းများ

စဉ်	ကားလမ်းအမည်	မြို့နယ်အတွင်း		အရှည်မိုင်
		မှ	ထိ	
၁	ရန်ကုန်-မန္တလေး	၁၀၈/၆	၁၂၉/၁	၂၀ မိုင် ၃ ဖာလုံ
၂	ပဲခူးကုန်း- ကျောက်ကြီး	၀/၀	၈/၂	၈ မိုင် ၂ ဖာလုံ
၃	ကျွန်းကုန်း-ဖခို- မြို့ချောင်း-မင်းလှ- စိန်ကန့်လန့်လမ်း	၀/၀	၁၄/၂	၃၁ မိုင် ၃ ဖာလုံ

(ခ) မြို့နယ်ချင်းဆက်လမ်းများ

စဉ်	လမ်းအမည်	အရှည် (မိုင်-ဖာလုံ)	အမျိုးအစား			မှတ်ချက်
			ကတ္တရာ	ကျောက် ချော	အမာခံ လမ်း	
၁	ရန်ကုန်-မန္တလေး	၂၀/၃	ကတ္တရာ			
၂	ပဲခူးကုန်း- ကျောက်ကြီးလမ်း	၈/၂	။			ကတ္တရာထပ်ပိုးခြင်း (ပြင်ထိန်း)
၃	အောင်မင်္ဂလာ- သရက်စိန်လမ်း	၄/၂	။			။
၄	မင်းလှ- စိန်ကန့်လန့်လမ်း	၃၁/၃	။			။
မြို့နယ်ချုပ်		၆၄/၂				

(ဂ) တံတားများ

(၁) ပေ(၁၈၀)အထက်တံတားများ

စဉ်	တံတားအမည်	အရှည် (ပေ)	အမျိုးအစား	တည် ဆောက် သည့်ခုနှစ်	သွားလာ နိုင်သည့်ယာဉ် (ကား/ရထား)
၁	(၂/၁၄)ရဲနွယ်တံတား	၃၆၀	သမဏိသံ	၂၀၁၁	ကား
၂	(၁/၁၅)မြို့ချောင်း တံတား	၂၇၀	ဘောင်နှင့် သံကူကွန်က ရစ်တံတား	၂၀၁၁	ကား
၃	၃/၁၂၂ တုံကန် ချောင်းတံတား	၂၁၇	သံကူကွန် ကရစ်	၂၀၁၇	ကား
မြို့နယ်ချုပ်		၃			

(၂) ပေ(၁၈၀)အောက်တံတားများ

စဉ်	ပေ(၅၀)မှ (၁၈၀)ရီ တံတားအမည်	အရှည် ပေ	အမျိုး အစား	တည် ဆောက် သည့် ခုနှစ်	သွားလာ နိုင်သည့် ယာဉ်(ကား/ ရထား)	ပေ(၅၀) အောက်တံတား အရေအတွက်
၁	(၁/၁၁၀) ဖိုးသက်နံ	၅၀	RC သံကူ ကွန်ကရစ်	၁၉၈၀	ကား	ရန်-မန်း လမ်း(၃၇)
၂	(၁/၁၁၄) ကန်ကြံနီ	၅၅	။	၁၉၈၀	ကား	

၃	(၁/၁၁၅) သင်္ဘန်းချောင်း	၆၆	။	၁၉၈၀	ကား	
စဉ်	ပေ(၅၀)မှ (၁၈၀)ရီ တံတားအမည်	အရှည် ပေ	အမျိုး အစား	တည် ဆောက် သည့် ခုနှစ်	သွားလာ နိုင်သည့် ယာဉ်(ကား/ ရထား)	ပေ(၅၀) အောက်တံတား အရေအတွက်
၄	(၁/၁၁၇) အိုင်တုံး	၈၈	RPC	၁၉၈၀	ကား	ပဲခူးကုန်း- ကျောက် ကြီးလမ်း(၁၀)
၅	(၂/၁၁၈) ရင်းတိုက်ကုန်း	၁၃၀	RC သံကူ ကွန်ကရစ်	၁၉၈၀	ကား	
၆	(၂/၁၂၅) တာကောက်	၈၇	။	၁၉၈၀	ကား	
၇	(၂/၁၂၉) ဒိုင်းတရာ	၉၀	။	၁၉၈၀	ကား	ကျွန်းကုန်း- မြို့ချောင်း မင်းလမ်း(၂၀)
၈	(၃/၁၂၉) ကျောက်ဆည်	၆၅	။	၁၉၈၀	ကား	
၉	(၇၆/၅၆)မိုင် တံတား	၄၀	ကွန်ကရစ်	၂၀၁၀	ကား	၁
၁၀	(၇၇/၇)မှ (၇၈/၀) ကြားတံတား	၇၀	။	၂၀၁၆	ကား	၁
	မြို့နယ်ချုပ်	-	-	-	-	-

(ဃ) လမ်းတံတားသုံးစက်ကိရိယာများ

စဉ်	မြို့နယ်/ မြို့	လမ်းတံတားသုံးစက်ကိရိယာများ				လုပ်သား ဦးရေ
		မြေထိုး စက်	မြေကော် စက်	မြေကြိတ် စက်	မြေသယ် ယာဉ်	

၁	ကျောက်တံခါး မြို့နယ်	-	-	၁	-	၇၀
	မြို့နယ်ချုပ်	-	-	၁	-	၇၀

(င) လမ်း/ တံတားအသုံးပြုခကောက်ခံသည့်လုပ်ငန်း
မရှိပါ။

ဟိုတယ်နှင့် ခရီးသွားလုပ်ငန်း

၃၂။ ကျောက်တံခါးမြို့နယ်ရှိ ဟိုတယ်နှင့်ခရီးသွားလုပ်ငန်းနှင့် ပတ်သက်သော အချက်အလက်များမှာ အောက်ပါအတိုင်း ဖြစ်ပါသည်-

(က) ဟိုတယ်၊ မိုတယ်၊ အင်း၊ တည်းခိုခန်း

(၁) ဟိုတယ်

မရှိပါ။

(၂) မိုတယ်၊ အင်း၊ တည်းခိုခန်း

စဉ်	မိုတယ်အရေအတွက်	အင်းအရေအတွက်	တည်းခိုခန်းအရေအတွက်
၁	-	-	၂
မြို့နယ်ချုပ်	-	-	၂

(ခ) ကမ်းခြေ / အပန်းဖြေနေရာ

မရှိပါ။

သမဝါယမအသင်းများ

၃၃။ ကျောက်တံခါးမြို့နယ်တွင်ရှိသော သမဝါယမအသင်းများမှာ အောက်ပါအတိုင်း ဖြစ်ပါသည်-

စဉ်	မြို့နယ်/ မြို့	သမဝါယမ အသင်းပေါင်း	သမဝါယမ အသင်းစုပေါင်း	မှတ်ချက်
၁	ကျောက်တံခါးမြို့	၅	၁	

၂	ဖဒိုမြို့	၃	-	
၃	ပဲခူးကုန်းမြို့	၉		
၄	ကျေးရွာအုပ်စု	၁၄၆		
မြို့နယ်ချုပ်		၁၆၃	၁	၁၆၄

စီးပွားရေးဆိုင်ရာ အခြေခံအဆောက်အအုံများ

၃၄။ ကျောက်တံခါးမြို့နယ်တွင်ရှိသော စီးပွားရေးဆိုင်ရာ အခြေခံအဆောက်အအုံများမှာ အောက်ပါအတိုင်း ဖြစ်ပါသည်-

(က) ကုမ္ပဏီ၊ ကုန်စည်ခိုင်၊ ပွဲရုံများ၊ ဈေးနှင့်ကုန်တိုက်များ

(၁) ကုမ္ပဏီများ

မရှိပါ။

(၂) ကုန်စည်ခိုင်များ

မရှိပါ။

(၃) ပွဲရုံများ

စဉ်	မြို့နယ်/ မြို့	ပွဲရုံအမည်	ရောင်းဝယ် သည့်ပစ္စည်း များ	တည်နေရာ
၁	ကျောက် တံခါး	ရသာ	ဆန်/ပဲ	ဦးစံကျော်လမ်း ကျောက်တံခါးမြို့
၂		အောင်	ပွဲရုံ	ဒဂုံမန်းလမ်း၊ ကျောက်တံခါးမြို့
၃		ရမ်းပူကျန်း	ပွဲရုံ	ဒဂုံမန်းလမ်း၊

				ကျောက်တံခါးမြို့
၄		ရာဂျစ်	ပွဲရုံ	ဒဂုံမန်းလမ်း၊ ကျောက်တံခါးမြို့
၅		ဈေးကုဋေ	ပွဲရုံ	အောင်သုခလမ်း၊ ကွင်းတောင်ရပ်ကွက်
စဉ်	မြို့နယ်/ မြို့	ပွဲရုံအမည်	ရောင်းဝယ် သည့်ပစ္စည်း များ	တည်နေရာ
၆		ဇင်ဖြိုးငြိမ်း	ဆန်/ပဲ	ဈေးပိုင်းရပ်ကွက်
၇		ကြည်ဦး	ဆန်/ပဲ	အောင်မြင်
၈	ပဲခူးကုန်းမြို့	ရတနာ	ဆန်/ပဲ	သတိပဋ္ဌာန်ရပ်ကွက်
၉		လပြည်ဝန်း	ဆန်/ပဲ	သတိပဋ္ဌာန်ရပ်ကွက်
၁၀		ကောင်းစံ	ဆန်/ပဲ	သတိပဋ္ဌာန်ရပ်ကွက်
၁၁		ကြယ်နီ	ဆန်/ပဲ	သမဏီရပ်ကွက်
၁၂		လာဗဟာဒူး	ဆန်/ပဲ	တပင်ရွှေထီးရပ်ကွက်
၁၃		စိန်ပန်းနီ	ဆန်/ပဲ	သမဏီရပ်ကွက်
၁၄		ဇင်ဖြိုးငြိမ်း	ဆန်/ပဲ	သမဏီရပ်ကွက်
၁၅	ဖဒိုမြို့	နယူးပွဲရုံ	ဆန်/ပဲ	ဘိုးပိုက်ဆံ(၁)ရပ်ကွက်
၁၆		စိန်သမာဓိ	ဆန်/ပဲ	ဘိုးပိုက်ဆံ(၂)ရပ်ကွက်
၁၇		အောင်ဆန်းလင်း	ဆန်/ပဲ	ဘိုးပိုက်ဆံ(၄)ရပ်ကွက်
	မြို့နယ်ချုပ်		၁၇	

(၄) ဈေးများ

စဉ်	မြို့နယ်/မြို့	ဈေးအမည်	တည်နေရာ	မှတ်ချက်
------------	-----------------------	----------------	----------------	-----------------

၁	ကျောက်တံခါး	စည်ပင်သာယာ	ကျောက်တံခါး	
၂		စည်ပင်သာယာ	ပဲနွယ်ကုန်း	
၃		စည်ပင်သာယာ	ဖဒို	
၄		စည်ပင်သာယာ	အောင်မြင်	
မြို့နယ်ချုပ်		(၄)		

(၅) ကုန်တိုက်များ
မရှိပါ။

(ခ) ဘဏ်များ

စဉ်	မြို့နယ်/မြို့	ဘဏ်အမည်	အစိုးရပိုင်	ပုဂ္ဂလိကပိုင်	စုစုပေါင်း
၁	ကျောက်တံခါး	AGD		၁	၁
၂		မြန်မာ့ရှေ့ဆောင်		၁	၁
၃		ကမ္ဘာ့ရတနာ		၁	၁
၄		ရောဝတီဘဏ်		၁	၁
၅		စီးပွားရေး	၁		
မြို့နယ်ချုပ်		(၅)	၁	၄	၅

(ဂ) စတိုးဆိုင်နှင့် အရောင်းဆိုင်များ

စဉ်	ဆိုင်အမျိုးအစား	အရေအတွက်
၁	စတိုးဆိုင်	၅၀
၂	ရွှေဆိုင်	၃၅

၃	လျှပ်စစ်ပစ္စည်းဆိုင်	၂၅
၄	ဖုန်း/ဖုန်းပစ္စည်းအရောင်းဆိုင်	၄၅
၅	စာအုပ်ဆိုင်	၁၃
၆	ဆေးဆိုင်	၃၅
၇	စားသောက်ဆိုင်	၄၅
၈	လက်ဖက်ရည်ဆိုင်	၈၀
စဉ်	ဆိုင်အမျိုးအစား	အရေအတွက်
၉	ကုန်မာဆိုင်	၂၀
၁၀	စိုက်ပျိုးရေးပစ္စည်းဆိုင်	၂၃
၁၁	ဆောက်လုပ်ရေးပစ္စည်းဆိုင်	၂၀
၁၂	ဝန်ဆောင်မှုလုပ်ငန်းဆိုင်	-
၁၃	ဆန်ဆိုင်	၁၉
၁၄	အဝတ်အထည်ဆိုင်	၆၅
၁၅	နိဗ္ဗာန်ကုန်ဆိုင်	၁၀
မြို့နယ်ချုပ်		၄၈၅

စည်ပင်သာယာရေးလုပ်ငန်းများ

၃၅။ ကျောက်တံခါးမြို့နယ်၏ စည်ပင်သာယာရေးလုပ်ငန်းများမှာ အောက် ပါအတိုင်းဖြစ်ပါသည်-

(က) **ဈေးလုပ်ငန်း**

စဉ်	မြို့နယ်/ မြို့	ဈေးအမည်	ဆိုင်ခန်း အရေ အတွက်	နိုင်ငံပိုင်	ပုဂ္ဂလိ ကပိုင်	တည်နေရာ
-----	--------------------	---------	---------------------------	--------------	-------------------	---------

၁	ကျောက်တံခါး မြို့နယ်	ကျောက် တံခါး	၅၃၁	နိုင်ငံပိုင်		ဈေးပိုင်း ရပ်ကွက်
၂		ပဲနွယ် ကုန်းမြို့	၄၉၄	နိုင်ငံပိုင်		ပြည်တော်သာ ရပ်ကွက်
၃		အောင်မြင်	၈၆	နိုင်ငံပိုင်		အောင်မြင်
၄		ဖဒို	၅၃၅	နိုင်ငံပိုင်		ဘိုးပိုက်ဆံ (၁)ရပ်ကွက်
မြို့နယ်ချုပ်			၁၆၄၆			

(ခ) သောက်သုံးရေရရှိရေးလုပ်ငန်း
မရှိပါ။

(ဂ) သန့်ရှင်းရေးလုပ်ငန်း

စဉ်	မြို့နယ်/ မြို့	သန့်ရှင်းရေးသုံးစက်ကိရိယာများ(စီး)				လုပ်သား ဦးရေ
		သန့်ရှင်း ရေးယာဉ်	မိလ္လာ ယာဉ်	ဖုံစုပ် စက်	ရေစုပ် စက်	
၁	ကျောက်တံခါးမြို့နယ်	၂	၂	-	-	၄
၂	ပဲနွယ်ကုန်းမြို့	၂	-	-	-	၅
၃	ဖဒိုမြို့	၂	-	-	-	၄
၄	အောင်မြင်	၁	-	-	-	၂
မြို့နယ်ချုပ်		၇	၂	-	-	၁၅

(ဃ) လမ်း/တံတားလုပ်ငန်း

(၁) လမ်းလုပ်ငန်း

စဉ်	မြို့နယ်/ မြို့	လမ်း ပေါင်း (လမ်း)	စုစု ပေါင်း လမ်း အရှည် (မိုင်)	ကွန်ကရစ် လမ်းပေါင်း		ကျောက်ခင်း လမ်းပေါင်း		ဂဝံလမ်း		မြေသား လမ်းပေါင်း	
				လမ်း	မိုင်	လမ်း	မိုင်	လမ်း	မိုင်	လမ်း	မိုင်
၁	ကျောက် တံခါး	၁၇	၂/ ၂.၈၉	၁၀	၁/ ၂.၂၇	-	-	၆	၁/ ၀.၃၅	၁	၀/ ၀.၂၇
၂	ပဲခူး ကုန်း	၁၃	၁/ ၃.၈၇	၉	၁/ ၀.၆၆	၃	၀/ ၂.၂၈	၁	၀/ ၀.၉၃	-	-
၃	ဖဒို	၉	၁/ ၃.၀၆	၄	၀/ ၂.၄၄	-	-	၅	၁/ ၀.၆၂	-	-
စဉ်	မြို့နယ်/ မြို့	လမ်း ပေါင်း (လမ်း)	စုစု ပေါင်း လမ်း အရှည် (မိုင်)	ကွန်ကရစ် လမ်းပေါင်း		ကျောက်ခင်း လမ်းပေါင်း		ဂဝံလမ်း		မြေသား လမ်းပေါင်း	
				လမ်း	မိုင်	လမ်း	မိုင်	လမ်း	မိုင်	လမ်း	မိုင်
၄	အောင် မြင်	၃	၀/ ၄.၅၇	-	-	-	-	-	-	-	-
၅	သူဌေးကု န်း	၁	၀/ ၁.၂၆	-	-	၁	၀/ ၁.၂၆	-	-	-	-
၆	မြို့ ချောင်း	၃	၀/ ၄.၈၆	-	-	-	-	၃	၀/ ၄.၈၆	-	-
မြို့နယ်ချုပ်		၄၆	၆/ ၄.၅၁	၂၆	၃/ ၁.၉၄	၄	၀/ ၃.၅၄	၁၅	၂/ ၆.၇၆	၁	၀/ ၀.၂၇

(၂) တံတားလုပ်ငန်း

စဉ်	မြို့နယ်/မြို့	တံတားပေါင်း(စင်း)
-----	----------------	---------------------

		သံ	ကွန်ကရစ်	ရေပြွန်	အုတ်	ပေါင်း
၁	ကျောက်တံခါးမြို့	-	၁	-	-	၁
၂	ပဲနွယ်ကုန်း	-	၁	-	-	၁
၃	ဖဒိုမြို့	-	၂	-	-	၂
၄	အောင်မြင်	-	-	-	-	-
မြို့နယ်ချုပ်		-	၄	-	-	၄

(၃) လမ်းတံတားသုံးစက်ကိရိယာများ

စဉ်	မြို့နယ်/ မြို့	လမ်းတံတားသုံးစက်ကိရိယာများ				လုပ်သား ဦးရေ
		မြေထိုးစက်	မြေကော်စက်	မြေကြိတ်စက်	မြေသယ်ယာဉ်	
၁	ကျောက်တံခါးမြို့နယ်	-	၁	-	-	၁
မြို့နယ်ချုပ်		-	၁	-	-	၁

ပုံနှိပ်လုပ်ငန်းနှင့် မီဒီယာလုပ်ငန်းများ

၃၆။ ကျောက်တံခါးမြို့နယ်တွင်ရှိသော ပုံနှိပ်တိုက်နှင့် မီဒီယာ လုပ်ငန်းများမှာ အောက်ပါအတိုင်း ဖြစ်ပါသည်-

(က) ပုံနှိပ်လုပ်ငန်းနှင့် တေးသံသွင်း၊ ဗီဒီယို

စဉ်	မြို့နယ်/ မြို့	ပုံနှိပ်စက်		လူနာပျံ့နှံ့မှု	အိတ်	တေးသံသွင်း	ဗီဒီယို
		ပုံနှိပ်စက်	ပုံနှိပ်စက်				
၁	ကျောက်တံခါးမြို့	-	-	၇	၇	-	၃
၂	ဖဒိုမြို့	-	-	၅	၅	-	၁
၃	ပဲခူးကုန်းမြို့	-	၂	၄	၅	-	၂
၄	ရပ်/ကျေး	-	-	၂	၂	-	၅
မြို့နယ်ချုပ်		-	၂	၁၈	၁၉	-	၁၁

(ခ) မီဒီယာလုပ်ငန်းများ

စဉ်	မြို့နယ်/ မြို့	သတင်းစာ အမည်	တစ်လဖြန့် စောင်ရေ	ဂျာနယ် အမည်	တစ်လဖြန့် စောင်ရေ
၁	ကျောက်တံခါးမြို့နယ်	မြန်မာ့အလင်း	၁၈၂	-	-
၂		ကြေးမုံ	၂၄၃	-	-
မြို့နယ်ချုပ်			၄၂၅	-	-

ပြည်တွင်းအသားတင်ထုတ်လုပ်မှုနှင့်ဝန်ဆောင်မှုတန်ဖိုး

၃၇။ ကျောက်တံခါးမြို့နယ်၏ ပြည်တွင်းအသားတင် ထုတ်လုပ်မှုနှင့် ဝန်ဆောင်မှုတန်ဖိုးကို အောက်ပါအတိုင်း ဖော်ပြအပ်ပါသည်-

ကျပ်သန်းပေါင်း

စဉ်	အကြောင်းအရာ	၂၀၁၇-၂၀၁၈ အသားတင် ထုတ်လုပ်မှု တန်ဖိုး	၂၀၁၈- ၂၀၁၉ ဇွန်လကုန်ထိ ရည်မှန်း ချက်တန်ဖိုး	၂၀၁၈-၂၀၁၉ခုနှစ် ဇွန်လကုန် အထိ ဆောင်ရွက်နိုင်မှု		
				တန်ဖိုး	အကောင် အထည် ဖော်နိုင် မှု	တိုး တက်မှု %
၁	ထုတ်လုပ်မှုတန်ဖိုး	၁၁၆၅၀၅.၆	၁၄၁၀၇၉.၅	၁၁၇၉၉၄.၅	၈၃.၆	(+)၁.၃
၂	ဝန်ဆောင်မှု	၃၁၉၅၉.၇	၃၈၀၅၃.၀	၃၄၀၉၂.၇	၈၉.၆	(+)၆.၇
၃	ကုန်သွယ်မှုတန်ဖိုး	၂၄၉၈၅.၁	၂၇၇၉၈.၅	၂၄၂၁၀.၂	၈၇.၁	(-)၃.၁
၄	အသားတင်ထုတ် လုပ်မှုနှင့် ဝန်ဆောင်မှုတန်ဖိုး	၁၇၃၄၅၀.၄	၂၀၆၉၃၁.၀	၁၇၆၂၉၇.၄	၈၅.၂	(+)၁.၆

လူတစ်ဦးချင်းဝင်ငွေ

၃၈။ ကျောက်တံခါးမြို့နယ်၏ တစ်ဦးချင်းဝင်ငွေကို အောက်ပါ အတိုင်း ဖော်ပြအပ်ပါသည်-

စဉ်	၂၀၁၆-၁၇	၂၀၁၇-၁၈	၂၀၁၈-၁၉
၁	၈၀၅၁၂၃	၈၄၀၄၈၁	

အသက်မွေးဝမ်းကျောင်းလုပ်ငန်းအလိုက် အလုပ်လုပ်သူဦးရေ

၃၉။ ကျောက်တံခါးမြို့နယ်၏ အသက်မွေးဝမ်းကျောင်းလုပ်ငန်း အလိုက်အလုပ်လုပ်ကိုင်သူဦးရေမှာအောက်ပါအတိုင်းဖြစ်ပါ သည်-

စဉ်	မြို့နယ် / မြို့	အစိုးရဝန်ထမ်း	ဝန်ဆောင်မှု	စိုက်ပျိုးရေး	မွေးမြူရေး	အရောင်း အဝယ်	စက်မှုလက်မှု	ရေလုပ်ငန်း	ကျန်းမာရေး	အခြား	စုစုပေါင်း
၁	ကျောက်တံခါး+ရပ်/ကျေး	၃၅၄၂	၁၄၈၇၂	၅၆၇၈၃	၂၆	၁၀၄၄၂	၁၁၉၆	၃၇၂	၆၃၆၉၈	၆၂၈၅	၁၅၇၂၁၆
၂	ပဲနွယ်ကုန်းမြို့	၂၈၁	၁၈၀	၄၇၅	၈၅	၇၈၅	၉၅	-	၁၁၂၆၆	၅၂၂	၁၃၆၈၉
၃	ဖဒိုမြို့	၂၇၈	၁၉၉	၈၇၀	၄၀	၂၅၄	၁၁၅	-	၉၆၁၀	၅၁၀	၁၁၈၇၆
မြို့နယ်ချုပ်		၄၁၀၁	၁၅၂၅၁	၅၈၁၂၈	၁၅၁	၁၁၄၈၁	၁၄၀၆	၃၇၂	၈၄၅၇၄	၇၃၁၇	၁၈၅၇၈၁

အလုပ်လုပ်နိုင်သူဦးရေနှင့် အလုပ်လက်မဲ့ဦးရေ

၄၀။ ကျောက်တံခါးမြို့နယ်တွင် ရှိသော အလုပ်လုပ်နိုင်သူဦးရေနှင့် အလုပ်လက်မဲ့ နှုန်းကို အောက်ပါအတိုင်း ဖော်ပြအပ်ပါသည်-

စဉ်	မြို့နယ်/ မြို့	အလုပ်လုပ်နိုင်သူဦးရေ	လုပ်ငန်းခွင်ရှိလုပ်သားဦးရေ	အလုပ်လက်မဲ့ဦးရေ	အလုပ်လက်မဲ့ရာခိုင်နှုန်း
-----	-----------------	----------------------	----------------------------	-----------------	--------------------------

၁	ကျောက်တံခါး + ရုပ်ကျေး	၁၆၂၀၅၅	၁၅၇၂၁၆	၄၉၈၂	၃.၁၇
၂	ပဲနွယ်ကုန်း မြို့	၁၄၂၈၇	၁၃၆၈၉	၆၀၀	၄.၃၈
၃	ဖဒိုမြို့	၁၂၃၈၂	၁၁၈၇၆	၅၀၆	၄.၂၆
မြို့နယ်ချုပ်		၁၈၈၇၂၄	၁၈၂၇၈၁	၆၀၈၈	၃.၃၃

အခန်း(၇)

လူမှုရေးဆိုင်ရာအချက်အလက်များ

ပညာရေးကဏ္ဍ

၄၁။ ကျောက်တံခါးမြို့နယ်တွင် ရှိသော ပညာရေးဆိုင်ရာအချက်အလက် များမှာ အောက်ပါအတိုင်းဖော်ပြအပ်ပါသည်

(က) အဆင့်မြင့်ပညာ

မရှိပါ။

(ခ) အခြေခံပညာ

(၁) အထကကျောင်းများ

စဉ်	ကျောင်းအမည်	တည်နေရာ	အကျယ်အဝန်း (ဧက)	ဆရာ/ဆရာမ ဦးရေ	ကျောင်းသား / သူဦးရေ	ဆရာနှင့် ကျောင်းသားအချိုး
-----	-------------	---------	-----------------	---------------	---------------------	---------------------------

၁	အထက (ကျောက်တံခါး)	ဈေးပိုင်း ရပ်ကွက်	၅-၃၇၇၃	၉၀	၂၃၁၈	၁:၂၅
၂	အထက (ပဲနွယ်ကုန်း)	ဂုဏ်တော် ရပ်ကွက်	၁၀-၉၇	၆၁	၁၅၅၃	၁:၂၅
၃	အထက (တောကျွဲအင်း)	တကအ ရပ်ကွက်	၄-၁၈	၅၆	၁၇၉၇	၁:၃၂
၄	အထက (အင်ကုန်း)	အင်ကုန်းစံ ပြကျေးရွာ	၈-၁၈	၂၅	၄၉၇	၁:၂၀
၅	အထက(ဖဒို)	ဘိုးပိုက်ဆံ (၁)ရပ်ကွက်	၅-၉၁	၇၂	၂၀၁၀	၁:၂၈
၆	အထက (ကညင်ကျိုး)	ကညင်ကျိုး ကျေးရွာ	၆-၄	၂၂	၆၃၉	၁:၂၉
၇	အထက (သမင်အင်းကုန်း)	သမင်းအင်း ကုန်းကျေးရွာ	၉-၇	၃၃	၇၁၂	၁:၂၁
၈	အထက မြို့ချောင်း	မြို့ချောင်း	၇-၂၈	၄၁	၁၈၈၉	၁:၄၆
၉	အထက (ဘာဘူကုန်း)	ဘာဘူကုန်း	၄-၉၅	၃၇	၁၄၀၇	၁:၃၈
၁၀	အထက (သပြေတန်း)	သပြေတန်း	၉-၆	၂၁	၅၇၉	၁:၂၈
၁၁	အထက (မှန်ချောင်း)	မှန်ချောင်း	၁-၆၇	၂၁	၈၂၃	၁:၃၉
မြို့နယ်ချုပ်				၄၇၉	၁၄၂၂၄	၁:၃၀

(၂) အထကကျောင်းခွဲများ

စဉ်	ကျောင်း အမည်	တည် နေရာ	အကျယ် အဝန်း (ဧက)	ဆရာ/ ဆရာမ ဦးရေ	ကျောင်း သား/ သူဦးရေ	ဆရာနှင့် ကျောင်း သားအချိုး
-----	-----------------	-------------	------------------------	----------------------	---------------------------	----------------------------------

၁	အထက(ခွဲ) (တောင်ခင်)	တောင်ခင် ကျေးရွာ	၃.၇	၂၈	၆၁၄	၁:၂၂
၂	အထက(ခွဲ) (ဆယ့်လေးရွာ)	ဆယ့်လေး ရွာ	၀.၈၈	၂၁	၅၄၃	၁:၄၆
၃	အထက(ခွဲ) ရှမ်းဒိုးတန်း	ရှမ်းဒိုးတန်း ကျေးရွာ	၈.၅၅	၁၇	၆၉၉	၁:၄၁
၄	အထက(ခွဲ) (ခင်သာ)	ခင်သာ ကျေးရွာ	၄.၉၇	၂၄	၄၇၆	၁:၂၀
၅	အထက(ခွဲ) အနောက်ရပ်	ကွင်းနောက် ရပ်ကွက်	၂.၅၄	၃၀	၉၃၈	၁:၃၁
၆	အထက(ခွဲ) ထိန်တော	ထိန်တော ကျေးရွာ	၅.၇၃	၂၅	၃၉၃	၁:၁၆
၇	အထက(ခွဲ) ဖြူးစု	ဖြူးစု ကျေးရွာ	၂.၆၈	၂၅	၉၁၆	၁:၃၆
၈	အထက(ခွဲ) ဆေးရိုးခင်	ဆေးရိုးခင် ကျေးရွာ	၁.၀၁	၂၃	၇၅၁	၁:၃၃
၉	အထက(ခွဲ) ၂ ရပ်ကွက်	ဘိုးပိုက်ဆံ ၂ ရပ်ကွက်	၁.၆၉	၂၇	၁၀၀၄	၁:၃၇
၁၀	အထက(ခွဲ) တူမောင်	တူမောင် ကျေးရွာ	၅.၅၄	၂၁	၅၄၃	၁:၂၅
မြို့နယ်ချုပ်				၂၃၅	၇၀၃၁	၁:၃၀

(၃) အလကကျောင်းများ

စဉ်	ကျောင်း	တည် နေရာ	အကျယ်	ဆရာ/	ကျောင်း	ဆရာနှင့်
-----	---------	----------	-------	------	---------	----------

	အမည်		အဝန်း (ဧက)	ဆရာမ ဦးရေ	သား/ သူဦးရေ	ကျောင်းသား အချိုး
၁	အလက (မြို့မ-ဖဒို)	ဘိုးပိုက်ဆံ ၃ ရပ်ကွက်	၀.၆၈	၁၈	၆၉၁	၁:၃၈
၂	အလက (ကုန်းလည်ရိုး)	ကုန်းလည်ရိုး ကျေးရွာ	၄.၃၆	၁၂	၃၃၀	၁:၂၈
၃	အလက (ဂုံမင်းကွင်း)	ဂုံမင်းကွင်း ကျေးရွာ	၂.၇၅	၁၁	၄၆၈	၁:၄၂
၄	အလက (အရိုင်းစု)	အရိုင်းစု ကျေးရွာ	၃.၂၇	၁၁	၄၇၉	၁:၄၃
၅	အလက (ကျောင်းစိုး)	ကျောင်းစိုး ကျေးရွာ	၁.၀၃	၁၁	၄၈၁	၁:၄၃
၆	အလက (နန္ဒင်းမြောင်)	နန္ဒင်းမြောင်	၁.၃၈	၁၁	၃၄၆	၁:၃၁
၇	အလက (သံပုရာခုံ)	သံပုရာခုံ	၂.၈၉	၇	၃၈၈	၁:၅၅
၈	အလက(သူဌေး ကြီးရွာသစ်	သူဌေးကြီး ရွာသစ်	၂.၁၆	၈	၂၈၉	၁:၃၆
၉	အလက(သာယာ ကုန်းတော)	သာယာကုန်း	၂.၂၃	၈	၁၆၈	၁:၂၁
၁၀	အလက (မိချောင်းအိုင်)	မိချောင်းအိုင်	၄.၆၆	၁၁	၃၇၄	၁:၃၄
	မြို့နယ်ချုပ်			၁၀၈	၄၀၁၄	၁:၃၇

(၄) အလကကျောင်းခွဲများ

စဉ်	ကျောင်း အမည်	တည်နေရာ	အကျယ် အဝန်း (ဧက)	ဆရာ/ ဆရာ မ ဦးရေ	ကျောင်း သား/ သူဦးရေ	ဆရာနှင့် ကျောင်း သား အချိုး
၁	အလက(ခွဲ) မြို့မ-ပနက	မြို့မရပ်ကွက်	၀.၁၉	၁၈	၄၉၅	၁:၂၈
၂	အလက(ခွဲ) ရွှေပြည်အေး	ရွှေပြည်အေး ကျေးရွာ	၁.၇	၁၄	၄၃၀	၁:၃၃
၃	အလက(ခွဲ) ညောင်ဝိုင်း	ညောင်ဝိုင်း ကျေးရွာ	၅.၉၈	၉	၁၅၈	၁:၁၇
၄	အလက(ခွဲ) ကြို့ကုန်း	ကြို့ကုန်း ကျေးရွာ	၃.၅	၈	၃၀၃	၁:၃၈
၅	အလက(ခွဲ) ဆားပြင်	ဆားပြင် ကျေးရွာ	၀.၆၅	၈	၁၉၀	၁:၂၄
၆	အလက(ခွဲ) ဈေးတန်း-ဖဒို	ဈေးတန်း ရပ်ကွက်	၃.၆၂	၁၁	၃၁၅	၁:၂၈
၇	အလက(ခွဲ) ဈေးပိုင်း	ဈေးပိုင်း ရပ်ကွက်	၀.၇၂	၁၃	၂၈၁	၁:၂၂
၈	အလက(ခွဲ) ရင်းတိုက်ကုန်း	ရင်းတိုက်ကုန်း ကျေးရွာ	၀.၉	၁၅	၅၃၀	၁:၃၅
၉	အလက(ခွဲ) ခင်တို	ခင်တို ကျေးရွာ	၀.၅၄	၁၂	၃၄၀	၁:၂၈
၁၀	အလက(ခွဲ)	အောင်မြေ	၀.၃၇	၁၅	၃၄၇	၁:၂၃

	တတ်သင်	ရပ်ကွက်				
၁၁	အလက(ခွဲ) သံမဏိ	သံမဏိ ရပ်ကွက်	၁.၉၉	၉	၂၆၄	၁:၂၉
၁၂	အလက(ခွဲ) ဘောလုံးကွင်း	တပင်ရွှေထီး ရပ်ကွက်	၀.၅၇	၁၄	၃၆၃	၁:၂၆
၁၃	အလက(ခွဲ) ရွာမဒိုးတန်း	ဒိုးတန်းကျေး ရွာ	၂.၅၉	၉	၂၄၀	၁:၂၆
၁၄	အလက(ခွဲ) ခင်ကြီးရမ်းစု	ခင်ကြီးရမ်းစု ကျေးရွာ	၄.၂၃	၁၁	၂၃၂	၁:၂၁
၁၅	အလက(ခွဲ) ကွင်းချောင်းဝ	အနန်းဘော် ကျေးရွာ	၂.၁၄	၁၀	၃၀၁	၁:၃၀
၁၆	အလက(ခွဲ) သစ်ဖြူဆိပ်	သစ်ဖြူဆိပ် ကျေးရွာ	၂.၁၆	၁၄	၄၆၂	၁:၃၃
၁၇	အလက(ခွဲ) တောကျွဲအင်း	တောကျွဲအင်း ရပ်ကွက်	၀.၆၄	၁၆	၅၇၃	၁:၃၆
၁၈	အလက(ခွဲ) သူဌေးကုန်း	သူဌေးကုန်း ကျေးရွာ	၀.၇၁	၁၄	၅၄၅	၁:၃၈
၁၉	အလက(ခွဲ) ရေရှန်	ရေရှန် ကျေးရွာ	၁.၄၄	၉	၃၉၈	၁:၄၄
၂၀	အလက(ခွဲ) မင်းတန်း	မင်းတန်း ကျေးရွာ	၂.၀၅	၉	၂၇၀	၁:၃၀
၂၁	အလက(ခွဲ) သာယာကုန်းဖဒို	သာယာကုန်း	၁.၆၅	၇	၁၅၃	၁:၂၂
၂၂	အလက(ခွဲ) တလိုင်းခင်	တလိုင်းခင် ကျေးရွာ	၃.၂၇	၉	၂၄၃	၁:၂၇

၂၃	အလက(ခွဲ) ကျီးရိုး	ကျီးရိုး ကျေးရွာ	၁.၆၇	၁၀	၁၉၆	၁:၂၀
၂၄	အလက(ခွဲ) နံ့ဇ	နံ့ဇကျေးရွာ	၀.၈၁	၉	၈၁	၁:၉
၂၅	အလက(ခွဲ) ဖျံတလင်း	ဖျံတလင်း ကျေးရွာ	၀.၇၁	၁၀	၁၃၉	၁:၁၄
၂၆	အလက(ခွဲ) ကံကလေး	ကံကလေး ကျေးရွာ	၃	၁၀	၃၇၀	၁:၃၇
၂၇	အလက(ခွဲ) ကဘောပလော	ကဘော ပလောကျေးရွာ	၁.၅၅	၈	၃၉၃	၁:၄၉
၂၈	အလက(ခွဲ) ကျားကိုက် မြောင်	ကျားကိုက် မြောင်ကျေးရွာ	၁	၁၀	၂၀၄	၁:၂၀
၂၉	အလက(ခွဲ) ငါးဖယ်အင်း	ငါးဖယ်အင်း ကျေးရွာ	၃	၉	၂၆၆	၁:၃၀
၃၀	အလက(ခွဲ) ဆီဆုံကုန်း	ဆီဆုံကုန်း ကျေးရွာ	၂	၈	၅၃၂	၁:၆၆
၃၁	အလက(ခွဲ) ခွက်မ	ခွက်မ ကျေးရွာ	၁.၂၅	၈	၂၈၃	၁:၂၅
၃၂	အလက(ခွဲ) မကျီးပင်	မကျီးပင် ကျေးရွာ	၁.၃	၉	၃၂၆	၁:၃၆
၃၃	အလက(ခွဲ) ဖောထိုကြည်	ဖောထိုကြည် ကျေးရွာ	၁	၇	၂၁၇	၁:၃၁
၃၄	အလက(ခွဲ)	ကျွန်းချောင်း	၀.၉၉	၇	၁၉၃	၁:၂၇

	ကျွန်းချောင်း	ကျေးရွာ				
၃၅	အလက(ခွဲ) သဖန်းပင်	သဖန်းပင် ကျေးရွာ	၀.၉၂	၈	၇၉	၁:၁၀
၃၆	အလက(ခွဲ) ဝွေးကုန်း-ဖဒို	ဝွေးကုန်း ကျေးရွာ	၁.၄၂	၈	၂၁၅	၁:၂၆
၃၇	အလက(ခွဲ) အောင်မြင်ကုန်း	အောင်မြင် ကုန်းရွာ	၂	၉	၁၅၂	၁:၁၇
၃၈	အလက(ခွဲ) မွန်းဒါရ်	မွန်းဒါရ် ကျေးရွာ	၃.၃၇	၁၀	၂၀၆	၁:၂၀
၃၉	အလက(ခွဲ) ဘုန်းကြီးဘကွင်း	ဘုန်းကြီးဘ ကွင်းကျေးရွာ	၀.၆၈	၁၀	၂၄၂	၁:၂၄
၄၀	အလက(ခွဲ) လှေတန်းကျွန်း ကြီး	လှေတန်းကျွန်း ကြီးကျေးရွာ	၁.၇၂	၈	၁၉၄	၁:၂၄
၄၁	အလက(ခွဲ) ခတ်ချိုကွင်း	ခတ်ချိုကွင်း ကျေးရွာ	၀.၉	၁၃	၄၂၅	၁:၃၃
၄၂	အလက(ခွဲ) ကညင်ကျိုးရွာ ဟောင်း	ကညင်ကျိုး ကျေးရွာ	၁.၂	၈	၁၁၀	၁:၁၄
၄၃	အလက(ခွဲ) လှေတော်ခုန်	လှေတော်ခုန် ကျေးရွာ	၁.၅၄	၅	၄၁၁	၁:၈၂
၄၄	အလက(ခွဲ) အုတ်ဖို	အုတ်ဖို ကျေးရွာ	၁.၂၅	၉	၂၅၆	၁:၂၈

၄၅	အလက(ခွဲ) ရေအေး	ရေအေး ကျေးရွာ	၃.၁၈	၆	၁၈၈	၁:၃၁
မြို့နယ်ချုပ်				၄၅၂	၁၃၁၁၁	၁:၂၉

(၅) မူလတန်းလွန်ကျောင်းများ

စဉ်	မြို့နယ်/ မြို့	ကျောင်း အရေ အတွက်	ဆရာ/ ဆရာမ ဦးရေ	ကျောင်းသား / သူ ဦးရေ	ဆရာနှင့် ကျောင်းသား အချိုး
၁	ကျောက်တံခါး	၅	၄၁	၁၀၅၀	၁:၂၆
၂	ပဲခွယ်ကုန်း	၄	၃၄	၆၁၇	၁:၁၈
၃	ဖဒို	-	-	-	-
၄	ရပ်/ကျေး	၁၁၇	၈၂၈	၁၆၉၈၈	၁:၂၁
မြို့နယ်ချုပ်		၁၂၆	၉၀၀	၁၈၆၅၅	၁:၂၁

(၆) အမကကျောင်းများ

စဉ်	ကျောင်း အရေအတွက်	ဆရာ/ ဆရာမ ဦးရေ	ကျောင်းသား/ သူဦးရေ	ဆရာနှင့် ကျောင်းသား အချိုး
၁	၂၃	၇၈	၁၆၃၄	၁:၂၁

(ဂ) မူလတန်းကြိုကျောင်း

စဉ်	ကျောင်းအမည်	တည်နေရာ	ဆရာ/ ဆရာမဦးရေ	ကျောင်းသား / သူဦးရေ	အချိုး
၁	အနောက်ရပ်	ကွင်းနောက်	၁	၄	၁:၄
၂	သပြေတန်း	သပြေတန်းရွာ	၁	၂၀	၁:၂၀
၃	သူဌေးကုန်း	သူဌေးကုန်း	၁	၆	၁:၆
၄	ဈေးပိုင်း	ဈေးပိုင်း	၁	၁၀	၁:၁၀
စဉ်	ကျောင်းအမည်	တည်နေရာ	ဆရာ/ ဆရာမဦးရေ	ကျောင်းသား / သူဦးရေ	အချိုး
၅	ကျောင်းစိုး	ကျောင်းစိုး	၁		၁:၀
၆	သံပုရာခုံ	သံပုရာခုံ	၁	၉	၁:၉
၇	မင်းတန်း	မင်းတန်း	၁	၅	၁:၅
၈	ခင်ကြီးရှမ်းစု	ခင်ကြီးရှမ်းစု	၁	၈	၁:၈
၉	ရွာမဒိုးတန်း	ရွာမဒိုးတန်း	၁	၁၅	၁:၁၅
၁၀	ကျီးရိုး	ကျီးရိုး	၁	၉	၁:၉
၁၁	ညောင်ပိုင်း	ညောင်ပိုင်း	၁	၅	၁:၅
၁၂	ကမ္ဘောဇ	ကမ္ဘောဇ	၁	၁၂	၁:၁၂
၁၃	ဗောဓိကွင်း	ဗောဓိကွင်း	၁	၁၈	၁:၁၈
၁၄	ချောင်းစောက်	ချောင်းစောက်	၁	၁၀	၁:၁၀
၁၅	ကျီးအင်း	ကျီးအင်း	၁	၈	၁:၈
၁၆	တိုက်ကြီးစု	တိုက်ကြီးစု	၁	၁၅	၁:၁၅
၁၇	ကင်မွန်းအင်း	ကင်မွန်းအင်း	၁	၁၀	၁:၁၀

၁၈	ဖြူးစု	ဖြူးစု	၁	၁၀	၁:၁၀
၁၉	တတ်သင်	တတ်သင်	၁	၂၀	၁:၂၀
မြို့နယ်ချုပ်			၁၉	၁၉၄	၁:၁၀

(ဃ) ဘုန်းတော်ကြီးသင် ပညာရေးကျောင်း

စဉ်	ကျောင်းအမည်	တည်နေရာ	ဆရာ/ ဆရာမ ဦးရေ	ကျောင်းသား / သူဦးရေ	အချိုး
၁	ရန်ကုန်ကျောင်း	အောင်မင်္ဂလာ	၁၁	၂၄၄	၁:၂၂
၂	ညောင်ဝိုင်း	အနန်းဘော်	၁၃	၂၁၆	၁:၁၆
၃	မဇ္ဈိမာရုံ	အောင်မြင်	၉	၁၀၄	၁:၁၂
၄	နန်းရွှေပြည်	ကြာအင်းကုန်း	၃	၂၉	၁:၁၀
မြို့နယ်ချုပ်			၃၆	၅၉၃	၁:၁၆

(င) ကျောင်းနေအရွယ်ကလေးများ ကျောင်းအပ်နှံမှု

စဉ်	မြို့နယ်/မြို့	(၅)နှစ်ပြည့်ကလေး			ကျောင်းအပ်နှံမှု			ကျောင်းအပ်နှံမှု %
		ကျား	မ	ပေါင်း	ကျား	မ	ပေါင်း	
၁	ကျောက်တံခါး +ရပ်ကျေး	၂၀၅၀	၁၉၃၇	၃၉၈၇	၂၂၄၀	၂၀၂၀	၄၂၆၀	၁၀၆.၈၅%
၂	ပဲနွယ်ကုန်းမြို့	၁၂၇	၁၂၅	၂၅၂	၁၃၅	၁၇၅	၃၁၀	၁၂၃.၀၂%
၃	ဖဒိုမြို့	၁၉၆	၂၀၅	၄၀၁	၁၆၀	၂၃၅	၃၉၅	၉၈.၅၀%
မြို့နယ်ချုပ်		၂၃၇၃	၂၂၆၇	၄၆၄၀	၂၅၃၅	၂၄၃၀	၄၉၆၅	၁၀၇.၀၀%

(စ) တက္ကသိုလ်ဝင်တန်း အောင်မြင်မှု

စဉ်	မြို့နယ်/မြို့	၂၀၁၇-၂၀၁၈ ခုနှစ်				၂၀၁၈-၂၀၁၉ ခုနှစ်			
		စာရင်းရှိ	ဖြေဆို	အောင်မြင်	%	စာရင်းရှိ	ဖြေဆို	အောင်မြင်	%
၁	ကျောက်တံခါး မြို့နယ်	၄၂၄၀	၄၀၀၄	၁၁၅၆	၂၈.၈၇	၄၄၇၆	၄၂၁၈	၁၀၁၄	၂၄.၀၄
မြို့နယ်ချုပ်		၄၂၄၀	၄၀၀၄	၁၁၅၆	၂၈.၈၇	၄၄၇၆	၄၂၁၈	၁၀၁၄	၂၄.၀၄

(ဆ) စာတတ်မြောက်မှုရာနှုန်း

စဉ်	မြို့နယ်/မြို့	မြို့နယ်လူ ဦးရေ	(၁၅)နှစ် အထက် လူဦးရေ	စာတတ် မြောက်ဦးရေ	စာတတ် မြောက်မှု နှုန်း
-----	----------------	--------------------	----------------------------	---------------------	------------------------------

၁	ကျောက်တံခါး+ ရပ်ကျေး	၂၃၁၀၈၃	၁၅၆၈၃	၁၅၅၂၄၈	၉၉.၉၀
၂	ပဲနွယ်ကုန်း	၁၈၂၁၉	၁၇၀၄၁	၁၆၃၂၁	၉၅.၇၁
၃	ဖဒို	၁၅၆၁၇	၁၄၇၉၁	၁၄၇၅၁	၉၉.၇၁
မြို့နယ်ချုပ်		၂၆၄၉၁၉	၄၇၅၁၅	၁၈၆၃၂၀	၉၉.၅၁

(ဇ) သင်ကြားမှု၊ သင်ယူမှု၊ အထောက်အကူပြု စာသင်ခန်း
များ ဖွင့်လှစ်နိုင်မှု အခြေအနေ

(၁) အထက ကျောင်းများ

စဉ်	မြို့နယ်/ မြို့	အထက်တန်းကျောင်း					
		စာရင်း ရှု	Media တပ်ပြီး	3PLT တပ်ပြီး	2PLT တပ်ပြီး	1PLT တပ်ပြီး	ပေါင်း
၁	ကျောက်တံခါး+ ရပ်ကျေး	၁၀	၄	၆			၁၀
၂	ပဲနွယ်ကုန်း	၁	၁	-	-	-	၁
၃	ဖဒို	-	-	-	-	-	-
မြို့နယ်ချုပ်		၁၁	၅	၆	-	-	၁၁

(၂) အလက ကျောင်းများ

စဉ်	မြို့နယ်/ မြို့	အလယ်တန်းကျောင်း					
		စာရင်း ရှု	Media တပ်ပြီး	3PLT တပ်ပြီး	2PLT တပ်ပြီး	1PLT တပ်ပြီး	ပေါင်း
၁	ကျောက်တံခါး+ ရပ်ကျေး	၁၀	-	၁	၂	၇	၁၀
၂	ပဲနွယ်ကုန်း	-	-	-	-	-	-
၃	ဖဒို	-	-	-	-	-	-
မြို့နယ်ချုပ်		၁၀	-	၁	၂	၇	၁၀

(၃) အမက ကျောင်းများ

စဉ်	မြို့နယ်/ မြို့	မူလတန်းကျောင်း					
		စာရင်း ရှု	Media တပ်ပြီး	3PLT တပ်ပြီး	2PLT တပ်ပြီး	1PLT တပ်ပြီး	ပေါင်း
၁	ကျောက်တံခါး မြို့နယ်	၁၉	-	-	-	၁၉	၁၉
မြို့နယ်ချုပ်		၁၉	-	-	-	၁၉	၁၉

(ဈ) စာကြည့်တိုက်များ ဖွင့်လှစ်နိုင်မှု

စဉ်	မြို့နယ်/ မြို့	အုပ်	ပညာ	ပြန်	ဘုန်ကြီး	အခြား	ပေါင်း
-----	-----------------	------	-----	------	----------	-------	--------

		ချုပ် ရေး	ရေး	ဆက်	ကျောင်း		
၁	ကျောက်တံခါး	၁	-	-	-	၂	၃
၂	ပဲနွယ်ကုန်း	-	-	-	၁	-	၁
၃	ဖဒို	၁	-	-	-	-	၁
၄	ရပ်/ကျေး	၄	၁	၄	၁	၁၄	၂၄
	မြို့နယ်ချုပ်	၆	၁	၄	၂	၁၆	၂၉

ကျန်းမာရေးကဏ္ဍ

၄၂။ ကျောက်တံခါးမြို့နယ်၏ ကျန်းမာရေးကဏ္ဍဆိုင်ရာ အချက်အလက်များမှာ အောက်ပါအတိုင်းဖြစ်ပါသည်-

(က) ဆေးရုံများ

စဉ်	ဆေးရုံအမည်	တည်နေရာ	အစိုးရ/ ပုဂ္ဂလိက	ကုတင် အရေ အတွက်
၁	မြို့နယ်ဆေးရုံ	ကျောက်တံခါး	အစိုးရ	၅၀
၂	ဖဒိုတိုက်နယ်ဆေးရုံ	ဖဒို	။	၁၆

၃	ပဲနွယ်ကုန်းတိုက်နယ်ဆေးရုံ	ပဲနွယ်ကုန်း	။	၁၆
၄	တောကျွဲအင်းတိုက်နယ်	တောကျွဲအင်း	။	၁၆
၅	ကညင်ကျိုးတိုက်နယ်	ကညင်ကျိုး	အစိုးရ	၁၆
၆	မြို့ချောင်းတိုက်နယ်ဆေးရုံ	မြို့ချောင်း	။	၁၆
	မြို့နယ်ချုပ်		၆	၁၃၀

(ခ) ဆေးပေးခန်းများ

စဉ်	ဆေးပေးခန်းအမည်	တည်နေရာ	အစိုးရ/ ပုဂ္ဂလိက	ကုသသည့် ရောဂါအမျိုးအစား
၁	အနာကြီးတိုက်ဖျက်ရေး	မြို့နယ်ဆေးရုံ	အစိုးရ	အနာကြီးရောဂါ
၂	ငှက်ဖျားတိုက်ဖျက်ရေး	။	။	ငှက်ဖျားရောဂါ
၃	TB တိုက်ဖျက်ရေး	။	။	TB ရောဂါ
၄	မိခင်နှင့်ကလေးသား ဖွားခန်း	ဟာရီးအုပ်စု၊ သူဌေး ကုန်းကျေးရွာ	။	မီးဖွား
စဉ်	ဆေးပေးခန်းအမည်	တည်နေရာ	အစိုးရ/ ပုဂ္ဂလိက	ကုသသည့် ရောဂါအမျိုးအစား
၅	ဆေးပေးခန်း	တောကျွဲအင်းမြို့	ပုဂ္ဂလိက	အထွေထွေ
၆	ကံ့ကော်ဆေးခန်း	ကွင်းမြောက်ရပ်ကွက်	။	။
၇	ဝင်းဆေးခန်း	စာတိုက်ရပ်ကွက်	။	။
၈	အောင်သုခဆေးခန်း	ကွင်းမြောက်ရပ်ကွက်	။	။
၉	မြင့်မြတ်ဆေးခန်း	ကွင်းတောင်ရပ်ကွက်	။	သွားနှင့်ခံတွင်း
၁၀	ဆေးပေးခန်း	ဘိုးပိုက်ဆံ(၁)ရပ်ကွက် ဖဒိုမြို့	။	အထွေထွေ

၁၁	ဆေးပေးခန်း	ဘိုးပိုက်ဆံ(၁)ရပ်ကွက် ဖဒိုမြို့	။	အထွေထွေ
၁၂	ချယ်ရီဦးဆေးပေး ခန်း	သံမဏိရပ်ကွက် ပဲခွယ်ကုန်းမြို့	။	သွားနှင့်ခံတွင်း
၁၃	မဟာနွယ်ဆေးခန်း	ဘိုးပိုက်ဆံ(၁)ရပ်ကွက် ဖဒိုမြို့	။	အထွေထွေ
၁၄	ဆေးပေးခန်း	ဈေးပိုင်းရပ်ကွက်	ပုဂ္ဂလိ က	။
၁၅	အင်ကြင်းဆွေဆေးခန်း	ပြည်တော်သာရပ်ကွက် ပဲခွယ်ကုန်းမြို့	။	။
၁၆	လင်းဆေးခန်း	ပြည်တော်သာရပ်ကွက် ပဲခွယ်ကုန်းမြို့	။	။
မြို့နယ်ချုပ်			၁၆	

(ဂ) ကျေးလက်ကျန်းမာရေးဌာန/ဌာနခွဲ

စဉ်	ကျေးလက်ကျန်းမာရေးဌာနအမည်	တည်နေရာ
၁	ကျောက်တံခါးတိုက်နယ်ကျန်းမာရေးဌာ န(MCH)	ကျောက်တံခါး
၂	ဖဒိုတိုက်နယ်ကျန်းမာရေးဌာန	ဖဒိုမြို့
၃	ပဲခွယ်ကုန်းတိုက်နယ်ကျန်းမာရေးဌာန	ပဲခွယ်ကုန်းမြို့
၄	အောင်မြင်တိုက်နယ်ကျန်းမာရေးဌာန	အောင်မြင်ကျေးရွာ

၅	သမင်အင်းကုန်းကျန်းမာရေးဌာန	သမင်အင်းကုန်းကျေးရွာ
၆	ဆယ်လေးရွာကျန်းမာရေးဌာန	ဆယ့်လေးရွာကျေးရွာ
၇	ရှမ်းဒိုးတန်းကျန်းမာရေးဌာန	ရှမ်းဒိုးတန်းကျေးရွာ
၈	အင်ကုန်းကျန်းမာရေးဌာန	အင်ကုန်းကျေးရွာ
၉	ကညင်ကျိုးကျန်းမာရေးဌာန	ကညင်ကျိုးကျေးရွာ
၁၀	မြို့ချောင်းကျန်းမာရေးဌာန	မြို့ချောင်းကျေးရွာ
၁၁	ဖြူးစုကျန်းမာရေးဌာန	ဖြူးစုကျေးရွာ
၁၂	မင်းတန်းကျန်းမာရေးဌာန	မင်းတန်းကျေးရွာ
	ကျေးလက်ကျန်းမာရေးဌာနခွဲ	
၁	Main I S/C	စာတိုက်ရပ်ကွက်
၂	Main II S/C	ကွင်းတောင်ရပ်ကွက်
၃	Main III S/C	ကွင်းနောက်ရပ်ကွက်
၄	Main I S/C	ဘိုးပိုက်ဆံ(၄)ရပ်ကွက်၊ဖဒို
၅	Main II S/C	ဘိုးပိုက်ဆံ(၄)ရပ်ကွက်၊ဖဒို
၆	မှန်ချောင်း	မှန်ချောင်းကျေးရွာ
၇	ဘဲခြံ	ဘဲခြံကျေးရွာ
၈	အရိုင်းစု	အရိုင်းစုကျေးရွာ
၉	ခင်ကြီး	ခင်ကြီးကျေးရွာ
၁၀	နန္ဒင်းမြောင်	နန္ဒင်းမြောင်ကျေးရွာ
၁၁	Main I S/C	သတိပဋ္ဌာန်ရပ်ကွက်
၁၂	Main II S/C	သတိပဋ္ဌာန်ရပ်ကွက်
၁၃	Main III S/C	သတိပဋ္ဌာန်ရပ်ကွက်
၁၄	Main IV S/C	သတိပဋ္ဌာန်ရပ်ကွက်
၁၅	ကင်မွန်းအင်း	ကင်မွန်းအင်းကျေးရွာ

၁၆	ခင်အင်းကြီး	ခင်အင်းကြီးကျေးရွာ
၁၇	ကြာအင်းကုန်း	ကြာအင်းကုန်းကျေးရွာ
၁၈	Main I S/C	ပြည်တော်သာရပ်ကွက်
၁၉	Main II S/C	ပြည်တော်သာရပ်ကွက်
၂၀	နံဇ	နံဇကျေးရွာ
၂၁	ဗောဓိကွင်း	ဗောဓိကွင်းကျေးရွာ
၂၂	ဂနက်	ဂနက်ကျေးရွာ
၂၃	ဘုရားရွာ	ဘုရားရွာကျေးရွာ
၂၄	Main I S/C	သမင်အင်းကုန်းကျေးရွာ
၂၅	Main I S/C	ဆယ့်လေးရွာကျေးရွာ
၂၆	ကံကလေး	ကံကလေးကျေးရွာ
၂၇	မီးတိုင်တော	မီးတိုင်တောကျေးရွာ
၂၈	ရေရှန်	ရေရှန်ကျေးရွာ
၂၉	ကျေးရိုး	ကျေးရိုးကျေးရွာ
၃၀	Main I S/C	ရှမ်းဒိုးတန်းကျေးရွာ
၃၁	ခွက်မ	ခွက်မကျေးရွာ
၃၂	ဝိုင်းကြီး	ဝိုင်းကြီးကျေးရွာ
၃၃	ဘိုင်းဒါး	ဘိုင်းဒါးကျေးရွာ
၃၄	ကုန်းလည်ရိုး	ကုန်းလည်ရိုးကျေးရွာ
၃၅	Main I S/C	အင်းကုန်းကျေးရွာ
၃၆	ဇရပ်ခင်	ဇရပ်ခင်ကျေးရွာ
၃၇	ညောင်ဝိုင်း	ညောင်ဝိုင်းကျေးရွာ
၃၈	ရင်းတိုက်ကုန်း	ရင်းတိုက်ကုန်းကျေးရွာ
၃၉	ကျောင်းစိုး	ကျောင်းစိုးကျေးရွာ

၄၀	Main I S/C	ကညင်ကျိုးကျေးရွာ
၄၁	တောင်ခင်	တောင်ခင်ကျေးရွာ
၄၂	သူဌေးကုန်း(အရှေ့)	သူဌေးကုန်းကျေးရွာ
၄၃	သူဌေးကုန်း(အနောက်)	သူဌေးကုန်းကျေးရွာ(MCH)
၄၄	လက်ခံ	လက်ခံကျေးရွာ
၄၅	Main I S/C	မြို့ချောင်းကျေးရွာ
၄၆	Main II S/C	မြို့ချောင်းကျေးရွာ
၄၇	(၁၂)မိုင်	(၁၂)မိုင်
၄၈	ရွှေဂျီပင်	ရွှေဂျီပင်ကျေးရွာ
၄၉	ဝှေးကုန်း	ဝှေးကုန်းကျေးရွာ
၅၀	Main I S/C	ဖြူးစုကျေးရွာ
၅၁	ရွာသစ်	ရွာသစ်ကျေးရွာ
၅၂	ဂုံမင်းကွင်း	ဂုံမင်းကွင်းကျေးရွာ
၅၃	စွတ်ကရူး	စွတ်ကရူးကျေးရွာ
၅၄	အင်းပတ်လည်	အင်းပတ်လည်ကျေးရွာ
၅၅	မှန်တန်း	မှန်တန်းကျေးရွာ
၅၆	Main I S/C	မင်းတန်းကျေးရွာ
၅၇	ဒိုးတန်း	ဒိုးတန်းကျေးရွာ
၅၈	ခင်သာ	ခင်သာကျေးရွာ
၅၉	သံပုရာခုန်	သံပုရာခုန်ကျေးရွာ
၆၀	ရွှေဝါရွှေပြည်အေး	ရွှေဝါကျေးရွာ၊ရွှေပြည်အေး

(ဃ) ကျန်းမာရေးစောင့်ရှောက်မှု

စဉ်	မြို့နယ်/ မြို့	လူဦး ရေ	ဆရာဝန်မှ ကျန်းမာရေး စောင့်ရှောက် မှုနှုန်း		သူနာပြုမှ ကျန်းမာရေး စောင့်ရှောက် မှုနှုန်း		လက်ထောက် ကျန်းမာရေးမှူး မှကျန်းမာရေး စောင့်ရှောက်မှုနှုန်း	
			ဆရာဝန် ဦးရေ	ဆရာဝန် နှင့်လူဦးရေ အချိုး	သူနာ ပြု ဦးရေ	သူနာပြု နှင့် လူဦး ရေအချိုး	လ/ဝ ကျန်းမာ ရေးမှူး ဦးရေ	လ/ဝ ကျန်းမာ ရေးမှူးနှင့် လူဦးရေ အချိုး
၁	ကျောက် တံခါး+ ရပ်ကျေး	၂၃၁၀၈၃	၁၃	၁:၁၇၇၇၆	၂၆	၁:၈၈၈၈	၁၀	၁:၂၆၄၉၂
၂	ပဲနွယ် ကုန်း	၁၈၂၁၉	၁	၁:၁၈၂၁၉	၅	၁:၃၆၄၄	၁	၁:၁၈၂၁၉
၃	ဖဒို	၁၅၆၁၇	၁	၁:၁၅၆၁၇	၆	၁:၂၆၀၃	-	-
မြို့နယ်ချုပ်		၂၆၄၉၁၉	၁၅	၁:၁၇၆၆၁	၃၇	၁:၇၁၆၀	၁၁	၁:၂၄၀၈၄

(င) ဒေသတွင်းအများဆုံးဖြစ်တတ်သော ရောဂါများ

စဉ်	မြို့နယ်/ မြို့	ရောဂါအမျိုးအစား									
		နမိုးနီးယား		ဝမ်းလျှော		တီဘီ		ဝမ်းကိုက်		မြွေကိုက်	
		ဖြစ်	သေ	ဖြစ်	သေ	ဖြစ်	သေ	ဖြစ်	သေ	ဖြစ်	သေ
၁	ကျောက်တံခါး	၅	-	၁၀၂	-	၅၀	-	၁၇	-	-	-
၂	ပဲနွယ်ကုန်း	၄၅	-	၂၁၃	-	၅၈	-	၁၈	-	-	-
၃	ဖဒို	-	-	၁၁၁	-	၃၇	-	၃၁	-	-	-
၄	ရပ်/ကျေး	၉၉၄	၄	၃၅၇၄	-	၂၉၇	-	၃၀၉	-	၄၃	၃
မြို့နယ်ချုပ်		၁၀၄၄	၄	၄၀၀၀	-	၄၄၂	-	၃၇၅	-	၄၃	၃

(စ) HIV/AIDS -ရောဂါ ဖြစ်ပွား/ သေဆုံးဦးရေ

စဉ်	မြို့နယ်/ မြို့	၂၀၁၇-၂၀၁၈		၂၀၁၈-၂၀၁၉	
		ဖြစ်	သေ	ဖြစ်	သေ
၁	ကျောက်တံခါး	၁၀	-	၁၁	-
၂	ပဲနွယ်ကုန်း	၂၀	-	၂၁	-
၃	ဖဒို	၄	-	၄	-
၄	ရပ်/ကျေး	၁၅	-	၁၆	၁
မြို့နယ်ချုပ်		၄၉	၂	၅၂	၁

(ဆ) ကျန်းမာရေးဆိုင်ရာ အညွှန်းကိန်းများ

စဉ်	မြို့နယ်/ မြို့	မိခင် ဦးရေ	က လေး ဦးရေ	လူ(၁၀၀၀)လျှင်			
				မွေး နှုန်း	မိခင် သေ နှုန်း	မွေကင်း စ ကလေး သေနှုန်း	ကိုယ် ဝန်ပျက် နှုန်း
၁	ကျောက်တံခါး +ရပ်ကျေး	၅၁၀၄	၄၃၂၆	၁၈.၉	၀.၃၇	၂.၇	၃.၄
၂	ပဲနွယ်ကုန်း	၂၅၄	၃၈၅	၁၅.၈	-	၅.၂	၂.၅
၃	ဖဒို	၃၃၀	၇၃၆	၂၀.၈	-	၄.၁	၂.၂
မြို့နယ်ချုပ်		၅၆၈၈	၅၄၄၇	၁၉.၁	၀.၃၇	၈.၃	၃.၅

လူမှုရေးအသင်းအဖွဲ့များ

၄၃။ ကျောက်တံခါးမြို့နယ်ရှိ လူမှုရေး အသင်းအဖွဲ့များ ဆိုင်ရာ အချက် အလက်များမှာ အောက်ပါအတိုင်းဖြစ်ပါသည်-

(က) INGO

မရှိပါ။

(ခ) NGO (ဦးရေ)

စဉ်	မြို့နယ်/ မြို့	အမျိုးသမီး ရေးရာ	မိခင်/ကလေး အသင်း	စစ်မှုထမ်း ဟောင်း	ကြက်ခြေနီ	အရန်မီးသတ်
၁	ကျောက်တံခါး +ရပ်ကျေး	၂၃၂၉၉	၅၄၀၇	၄၁၁	၄၂၁	၇၄၆
၂	ပဲနွယ်ကုန်း	၅၆	၇၈	၁၅	၃၅	၂၀
၃	ဖဒို	၁၅	၁၅	-	-	၁၇
မြို့နယ်ချုပ်		၂၃၃၇၀	၅၅၀၀	၄၂၆	၄၅၆	၇၈၃

(ဂ) အသင်းအဖွဲ့များ

စဉ်	အသင်းအဖွဲ့ အမည်	ရုံး/ ရုံးခွဲ တည်နေရာ	မှတ်ပုံတင် အမှတ်	ဆောင်ရွက် သည့်လုပ်ငန်း
၁	ဖဒိုပရဟိတ	(၁)ရပ်ကွက်၊ ဖဒိုမြို့	၁/ပြည်တွင်း/ ၀၇၃၆	နာရေးကူညီမှု လုပ်ငန်း
၂	ဗြဟ္မစိုရ်	ကွင်းတောင် ရပ်ကွက်	၆/ကျောက်တံခါး /၀၀၁	နာရေးကူညီမှု လုပ်ငန်း
၃	ကမ်းလင့်လက်	စာတိုက်ရပ်ကွက်	၁/ပြည်တွင်း/	ပရဟိတ

	များ		၁၃၅၂	လုပ်ငန်း
၄	Handred power	ဂုဏ်တော် ရပ်ကွက်(၁)လမ်း	၁/ပြည်တွင်း/ ၁၅၇၆	ပရဟိတ လုပ်ငန်း
စဉ်	အသင်းအဖွဲ့ အမည်	ရုံး/ ရုံးခွဲ တည်နေရာ	မှတ်ပုံတင် အမှတ်	ဆောင်ရွက် သည့်လုပ်ငန်း
၅	ဖြူစင်နှလုံးသား	ရှမ်းဒိုးတန်း ကျေးရွာ	၆/ကျောက်တံခါး /၀၀၂	ပရဟိတ
၆	ပဲနွယ်ကုန်း လူငယ်	သတိပဋ္ဌာန် ရပ်ကွက်(၃)လမ်း	၆/ကျောက်တံခါး /၀၀၃	လူမှုကူညီရေး အသင်း
၇	မေတ္တာ ရောင်ခြည်	ဟာရီးကျေးရွာ	၆/ကျောက်တံခါး /၀၀၄	ပရဟိတ
၈	“မိုး” ဖောင်ဒေးရှင်း	သမင်အင်းကုန်း	၆/ကျောက်တံခါး /၀၀၅	ပရဟိတ
၉	မေတ္တာရှင်	အောင်မြင်အုပ်စု	၁/ပြည်တွင်း/ ၀၆၆၃	ပရဟိတ
၁၀	သုခဝေစည်	မြို့ချောင်းအုပ်စု	၆/ကျောက်တံခါး /၀၀၆	ပရဟိတ
မြို့နယ်ချုပ်		၁၀		

အားကစားနှင့် ဖျော်ဖြေရေးလုပ်ငန်းများ

၄၄။ ကျောက်တံခါးမြို့နယ်ရှိ အားကစားနှင့်ဖျော်ဖြေရေးလုပ်ငန်းများဆိုင်ရာ အချက်အလက်များမှာ အောက်ပါအတိုင်း ဖြစ်ပါသည်-

စဉ်	မြို့နယ်/ မြို့	အားကစားကွင်း						ဖျော်ဖြေရေး		
		ဘောလုံး	ဘောလီဘော	ဘတ်စကက်	တင်းနစ်	ဂေါက်	အခြား	ရုပ်ရှင်ရုံ	ပန်းခြံ	အခြား
၁	ကျောက်တံခါး	၁	၁	၁	-	-	၁	-	၁	-
၂	ပဲခူးကုန်း	၁	-	-	-	-	-	-	၁	-
၃	ဖဒို	၂	-	-	-	-	-	-	-	-
မြို့နယ်ချုပ်		၄	၁	၁	-	-	၁	-	၂	-

အခန်း(၈)

ဘာသာရေးဆိုင်ရာအချက်အလက်များ

ဗုဒ္ဓဘာသာဆိုင်ရာ အဆောက်အဦများနှင့် သာသနာဝင်ပုဂ္ဂိုလ်များ

၄၅။ ကျောက်တံခါးမြို့နယ်ရှိဗုဒ္ဓဘာသာဆိုင်ရာ အဆောက်အဦများနှင့် သာသနာဝင်ပုဂ္ဂိုလ်များဆိုင်ရာ အချက်အလက်များအား အောက်ပါ အတိုင်း ဖော်ပြအပ်ပါသည်-

(က) သာသနိကအဆောက်အဦများ

စဉ်	မြို့နယ်/ မြို့	ဘုရား	စေတီ	ပုထိုး	ဘုန်းကြီး ကျောင်း	သီလ ရှင်ကျောင်း	ဓမ္မာရုံ
၁	ကျောက် တံခါးမြို့	-	၉	-	၁၂	-	၄
၂	ပဲနွယ်ကုန်း	-	၁	-	၁၈	-	-
၃	ဖဒို	-	၁	-	၅	-	-
၄	ရပ်/ကျေး	-	၈၉	-	၂၀၈	-	-
	မြို့နယ်ချုပ်		၁၀၀	-	၂၄၃	-	၄

(ခ) ရဟန်းသံဃာနှင့်သီလရှင်များ

စဉ်	မြို့နယ်/ မြို့	ရဟန်း	သာမဏေ	သီလရှင်
၁	ကျောက်တံခါး	၈၂	၆၃	-
၂	ပဲနွယ်ကုန်း	၈၆	၄၂	-
၃	ဖဒို	၂၄	၇	-
၄	ရပ်/ကျေး	၈၂၇	၂၀၇	၁၆
မြို့နယ်ချုပ်		၁၀၁၉	၃၁၉	၁၆

(ဂ) ထင်ရှားသည့်ဘုရား၊စေတီနှင့်ပုထိုးများ

စဉ်	မြို့နယ်/ မြို့	ဘုရား၊စေတီ၊ပုထိုးအမည်	တည်နေရာ
၁	ကျောက်တံခါးမြို့	ရွှေဘုန်းတိုးစေတီ	ဈေးပိုင်းရပ်ကွက်
၂	ပဲနွယ်ကုန်း	သုံးလူရန်အောင်စေတီ	ဂုဏ်တော်ရပ်ကွက်
၃	ဖဒို	သီရိမင်္ဂလာငြိမ်းချမ်းအောင်ဆုတောင်းပြည့်စေတီ	ဘိုးပိုက်ဆံ(၅)ရပ်ကွက်
၄	ရပ်/ကျေး	-	-
မြို့နယ်ချုပ်			

(ဃ) ထင်ရှားသည့်ဘုန်းတော်ကြီးကျောင်းများ

စဉ်	မြို့နယ်/ မြို့	ဘုန်းကြီးကျောင်း	ဆရာတော်ဘွဲ့	တည်နေရာ
-----	-----------------	------------------	-------------	---------

		အမည်	အမည်	
၁	ကျောက်တံခါး မြို့နယ်	ကျွန်းကုန်း တောရကျောင်း	ဘဒ္ဒန္တကုမာရ	ဗောဓိကွင်း ကျေးရွာ အုပ်စု
မြို့နယ်ချုပ်				

အခြားဘာသာရေးအဆောက်အဦများ

၄၆။ ကျောက်တံခါးမြို့နယ်ရှိ အခြားဘာသာရေးအဆောက်အဦများ
နှင့် ဆိုင်သော အချက်အလက်များမှာ အောက်ပါအတိုင်း ဖြစ်ပါသည်-

စဉ်	မြို့နယ်/ မြို့	ခရစ်ယာန်		အစ္စလာမ်		ဟိန္ဒူ ဘုရားကျောင်း		တရုတ် ဘုရားကျောင်း	
		မြို့	ကျေး လက်	မြို့	ကျေး လက်	မြို့	ကျေး လက်	မြို့	ကျေး လက်
၁	ကျောက် တံခါး	၂	-	၁	-	၃	-	၁	-
၂	ပဲနွယ် ကုန်း	-	-	၁	-	၁	-	၁	-
၃	ဖဒို	၇	-	၁	-	၁	-	၁	-

၄	ရပ်/ကျေး	-	၁၄	-	၁	-	၈	-	-
မြို့နယ်ချုပ်		၉	၁၄	၃	၁	၅	၈	၃	

သမိုင်းဝင်ထင်ရှားသော အဆောက်အဦနှင့်နေရာများ

၄၇။ ကျောက်တံခါးမြို့နယ်အတွင်း သမိုင်းဝင်ထင်ရှားသော အဆောက်အဦနှင့် နေရာများမရှိပါ။

အခန်း(၉)

ဒေသဖွံ့ဖြိုးရေးဆိုင်ရာအချက်အလက်များ

ဒေသဖွံ့ဖြိုးရေးလုပ်ငန်းများ ဆောင်ရွက်နိုင်မှုအခြေအနေ

၄၈။ ကျောက်တံခါးမြို့နယ်၏ဒေသဖွံ့ဖြိုးရေးလုပ်ငန်းများဆောင်ရွက် မှုအခြေအနေမှာ အောက်ပါအတိုင်းဖြစ်ပါသည်-

(က) ကျေးလက်ဒေသဖွံ့ဖြိုးတိုးတက်ရေးဦးစီးဌာနမှ ဆောင်ရွက်သည့် လုပ်ငန်းများ

(၁) မြို့-ကျေးလက်၊ ကျေးရွာချင်းဆက်လမ်းများ မရှိပါ။

(၂) တံတားများ မရှိပါ။

(၃) သောက်သုံးရေရရှိရေးလုပ်ငန်း

စဉ်	လုပ်ငန်းတည် နေရာ	အမျိုးအစားနှင့်အတိုင်းအတာ					အကျိုးပြု အိမ်ခြေ
		ရေ ကန်	ရေ တွင်း	အဝိစိ တွင်း	လျှို ပိတ်	မြစ်ရေ တင်	
၁	ခင်တန်းကြီး	-	-	၁	-	-	၁၇၈
၂	ခင်အင်းကြီးရှမ်း	-	-	၁	-	-	၂၃၃
၃	ခင်ကန်လန်	-	-	၁	-	-	၁၂၉
၄	တောင်သုံးလုံး	-	-	၁	-	-	၁၆၅
၅	ဖော့ထိုကြည်	-	-	၁	-	-	၁၁၃
၆	စစ်ဗိုလ်ကြီး	-	-	၁	-	-	၁၂၈
၇	ခင်သာ	-	-	၁	-	-	၁၂၀
မြို့နယ်ချုပ်			-	၇	-	-	၁၁၅၆

(၄) လျှပ်စစ်မီးလင်းရေးလုပ်ငန်း

မရှိပါ။

(၅) မြစ်မီးရောင်ကျေးရွာစီမံကိန်းလုပ်ငန်း

စဉ်	ကျေးရွာအမည်	အိမ်ခြေ	အိမ်ထောင်စု	ခွင့်ပြုငွေ ကျပ်(သိန်း)
၁	ကံကလေး	၃၄၃	၃၅၁	၃၀.၀၀၀၀၀
၂	ကျွန်းချောင်း	၂၀၅	၂၀၅	၃၀.၀၀၀၀၀
၃	သူဌေးကြီး	၁၅၄	၁၅၄	၃၀.၀၀၀၀၀

၄	မိုးမခ	၂၃၀	၂၅၂	၃၀.၀၀၀၀၀
၅	ဆယ့်လေးရွာ	၄၅၉	၄၅၉	၃၀.၀၀၀၀၀
	မြို့နယ်ချုပ်	၁၃၉၁	၁၄၂၁	၁၅၀.၀၀၀၀၀

(၆) ကျေးလက်အိမ်ယာဖွံ့ဖြိုးရေးလုပ်ငန်း
မရှိပါ။

(၇) ကျေးလက်အိမ်သာလုပ်ငန်း
မရှိပါ။

(ခ) အစိုးရနှင့်ပြည်သူ့ဆောင်ရွက်သည့် ဒေသဖွံ့ဖြိုးရေး
လုပ်ငန်းများ

စဉ်	ကျေးရွာ အမည်	လုပ်ငန်း အမည်	အတိုင်း အတာ	ဌာန ထည့်ဝင်ငွေ (ကျပ်သန်း)	ပြည်သူ ထည့်ဝင်ငွေ (ကျပ်သန်း)	အကျိုး မြှုပ် အိမ်ခြေ	အကျိုး မြှုပ်လူ ဦးရေ	မှတ် ချက်
၁	ညောင်ပင် သာ	ကျောက် ချောလမ်း ခင်းခြင်း	၁၄၀၀'x၁၀၀ 'x၆'	၁၀.၀၀	၁.၀၀	၂၄၈	၁၀၁၈	
၂	အောင်မြင်	ဂဝံလမ်း ခင်းခြင်း	၂၁၁၅'x၁၀၀ 'x၈'	၁၀.၀၀	၂.၀၀	၃၉၀	၁၈၃၁	
၃	ဒည်း	ဂဝံလမ်း	၂၇၇၀'x၉ 'x၈'	၁၀.၀၀	၃.၃	၁၇၃	၈၂၁	

	ကုန်း	ခင်းခြင်း						
၄	ဘွဲ့ချင်	ဂံလမ်း ခင်းခြင်း	၄၂၀၀'x၆ 'x ၆ '	၁၀.၀၀	၁.၀၀	၃၀၉	၁၃၀၀	
၅	ကြို့ကုန်း	ဂံလမ်း ခင်းခြင်း	၂၃၀၀'x၈ 'x ၈ '	၁၀.၀၀	၂.၀၀	၂၇၅	၁၃၂၂	
၆	ခွက်မ	ဂံလမ်း ခင်းခြင်း	၆၂၀၀'x၆ 'x ၆ '	၁၀.၀၀	၄.၀၀	၂၈၁	၁၃၇၂	
၇	ရွှေဝါ	ဂံလမ်း ခင်းခြင်း	၁၄၈၀'x၁၁ 'x ၆ '	၁၀.၀၀	၁.၀၀	၃၉၇	၁၈၉၉	
၈	ကျွန်း ချောင်း	ဂံလမ်း ခင်းခြင်း	၃၃၄၆'x၈ 'x ၆ '	၁၀.၀၀	၁.၅၀	၂၀၂	၉၁၂	
၉	ကျီးရိုး	မီးလင်း ရေးလုပ် ငန်း	၄၀၀ဗို့လိုင်း (၇၃၀၀)ပေ သွယ်တန်း ခြင်း	၁၀.၀၀	၂၀.၃၄	၂၀၀	၉၄၀	
၁၀	သမင်အင်း ကုန်း	ဂံလမ်း ခင်းခြင်း	၄၃၁၅'x၆ 'x ၈ '	၁၀.၀၀	၃.၀၀	၆၇၀	၃၃၉၁	
စဉ်	ကျေးရွာ အမည်	လုပ်ငန်း အမည်	အတိုင်း အတာ	ဌာန ထည့်ဝင်ငွေ (ကျပ်သန်း)	ပြည်သူ ထည့်ဝင်ငွေ (ကျပ်သန်း)	အကျိုး ပြု အိမ်ခြေ	အကျိုး ပြုလူ ဦးရေ	မှတ် ချက်
၁၁	ရင်းတိုက် ကုန်း	ကျောက် ချောခင်း ခြင်း	၄၅၀'x၁၁ 'x ၈ '	၁၀.၀၀	၂.၀၀	၂၁၃	၁၀၄၃	
		ဂံလမ်း	၁၇၃၃'x၈ 'x ၆ '					
၁၂	လှော်ကြီး	ဂံလမ်း ခင်းခြင်း	၁၅၇၃'x၁၁ 'x ၆ '	၁၀.၀၀	၃.၀၀	၁၆၈	၇၉၁	
၁၃	တူမောင်	ဂံလမ်း ခင်းခြင်း	၂၅၃၂'x၁၁ 'x ၆ '	၁၀.၀၀	-	၂၃၅	၁၆၆၅	

၁၄	မြို့ချောင်း ရွာမ	ကွန်က ရစ်ခင်း ခြင်း	၈၅၀'x၈'x၈'	၁၀.၀၀	၁.၅၀	၁၇၉	၉၂၅	
၁၅	ဂနက်	ဂဝံလမ်း ခင်းခြင်း	၂၉၁၃'x၈'x ၈'	၁၀.၀၀	၃.၀၀	၁၁၁	၆၆၂	
	စုစုပေါင်း			၁၅၀.၀၀၀၀	၄၈.၆၄၀၀	၄၀၅၁	၁၉၈၉၂	

မြို့ပြစီမံကိန်း (Town Plan)နှစ်(၃၀)အတွက် မြေအသုံးချမှုဆိုင်ရာ
လျာထားချက်
၄၉။ မရှိပါ။

အခန်း(၁၀)
အထွေထွေ

၅၀။ အခြားတင်ပြလိုသောအချက်များ
အခြားတင်ပြရန်မရှိပါ။

နိဂုံး

၅၁။ ကျောက်တံခါးမြို့နယ်၏ ဒေသဆိုင်ရာအချက်အလက်များကို
ဌာန ဆိုင်ရာများမှပေးပို့သော အချက်အလက်များ၊ ဒေသဆိုင်ရာ

အချက်အလက်စာစောင်များ၊ မှတ်တမ်းများအပေါ်တွင် အခြေခံ လျက် အကျဉ်းချုံးပြုစုထားခြင်းဖြစ်ပါသည်။ ဒေသဆိုင်ရာ အချက် အလက်များအား မှတ်တမ်းတင်စုစည်းတင်ပြခြင်းအားဖြင့် ကျောက် တံခါးမြို့နယ် တစ်ခုလုံး၏ အချက်အလက်နှင့် ဖွံ့ဖြိုးတိုးတက်မှု အခြေအနေများကို လေ့လာသိရှိနိုင်ပြီး မိမိတို့၏ လုပ်ငန်းများကို အထောက်အကူပြုမည်ဖြစ်ပါကြောင်း တင်ပြအပ်ပါသည်။

မြို့နယ်အုပ်ချုပ်ရေးမှူး
မြို့နယ်အထွေထွေအုပ်ချုပ်ရေးဦးစီးဌာန
ကျောက်တံခါးမြို့နယ်

ရက်စွဲ၊ ၂၀၁၉ ခုနှစ်၊ အောက်တိုဘာလ(၁)ရက်