

ရခိုင်ပြည်နယ်
မြောက်ဦးခရိုင်
မြို့နယ်အထွေထွေအုပ်ချုပ်ရေးဦးစီးဌာန

ကျောက်တော်မြို့နယ်
ဒေသဆိုင်ရာအချက်အလက်များ

ရက်စွဲ၊ ၂၀၁၉ ခုနှစ်၊ စက်တင်ဘာလ ရက်

မာတိကာ

စဉ်	အကြောင်းအရာ	စာမျက်နှာ	
		မှ	ထိ
	အခန်း(၁) နိဒါန်း နှင့် ဒေသသမိုင်း		
၁။	နိဒါန်း	၁	၁
၂။	ဒေသသမိုင်းအကျဉ်း	၂	၂
	အခန်း(၂) ပထဝီဝင်အနေအထား		
၃။	တည်နေရာနှင့်အကျယ်အဝန်း	၂	၂
၄။	နယ်နိမိတ်	၃	၃
၅။	မြေမျက်နှာသွင်ပြင်	၃	၃
၆။	ရေဆင်း	၃	၃
၇။	ပင်လယ်ရေမျက်နှာပြင်အထက်အမြင့်	၃	၃
	အခန်း(၃) ရာသီဥတုနှင့်သဘာဝပတ်ဝန်းကျင်		
၈။	ရာသီဥတု	၃	၄
၉။	သဘာဝပေါက်ပင်များ	၄	၄
၁၀။	တောရိုင်းတိရစ္ဆာန်များ	၄	၄
၁၁။	သဘာဝပတ်ဝန်းကျင်လက်ရှိအခြေအနေ	၄	၄
၁၂။	သဘာဝပတ်ဝန်းကျင်ထိန်းသိမ်းရေးလုပ်ငန်းများ	၅	၅
၁၃။	သဘာဝဘေးအန္တရာယ် ကျရောက်မှု	၅	၅
	အခန်း(၄) လူဦးရေဆိုင်ရာအချက်အလက်များ		
၁၄။	နေထိုင်သည့် တိုင်းရင်းသားလူမျိုးစုများ	၅	၆
၁၅။	အိမ်ခြေ ၊ အိမ်ထောင်စုနှင့်လူဦးရေ	၇	၇
၁၆။	လူဦးရေတိုးနှုန်းနှင့်ကျား/မ အချိုး	၈	၈
၁၇။	ကိုးကွယ်သည့်ဘာသာ	၈	၈
၁၈။	နိုင်ငံခြားသားများနေထိုင်မှု	၉	၉

စဉ်	အကြောင်းအရာ	စာမျက်နှာ	
		မှ	ထိ
	အခန်း(၅) အုပ်ချုပ်ရေးဆိုင်ရာအချက်အလက်များ		
၁၉။	အုပ်ချုပ်ရေးနယ်မြေ ဖွဲ့စည်းမှု	၉	၉
၂၀။	ရွေးကောက်ပွဲဆိုင်ရာ ကိစ္စရပ်များ (က) မြို့နယ်ရွေးကောက်ပွဲကော်မရှင်အဖွဲ့ခွဲဝင်များစာရင်း (ခ) ဆန္ဒမဲပေးပိုင်ခွင့်ရှိသူဦးရေ (ဂ) နိုင်ငံရေးပါတီများ (ဃ) ရွေးချယ်ခံရသောလွှတ်တော်ကိုယ်စားလှယ်များ	၉ ၉ ၁၀ ၁၀ ၁၁	၁၁ ၁၀ ၁၀ ၁၁ ၁၁
	အခန်း(၆) စီးပွားရေးဆိုင်ရာ အချက်အလက်များ		
၂၁။	စီးပွားရေးဆိုင်ရာ ခြုံငုံသုံးသပ်ချက်	၁၂	၁၂
၂၂။	မြေအသုံးချမှု	၁၂	၁၃
၂၃။	ဆည်မြောင်းတာဝန်များနှင့်ဆည်ရေသောက်စရိယာ (က) ကိုယ့်အားကိုယ်ကိုးဆည်များ (ခ) မြစ်ရေတင်စီမံကိန်းများ (ဂ) တာဝန်များ/ရေထိန်းတံတား	၁၃ ၁၃ ၁၃ ၁၄	၁၄ ၁၃ ၁၃ ၁၄
၂၄။	စိုက်ပျိုးရေးလုပ်ငန်း (က) အဓိကသီးနှံ(၁၀)မျိုး စိုက်ပျိုးထုတ်လုပ်မှု (ခ) နှစ်ရှည်သီးနှံစိုက်ပျိုးမှုအခြေအနေ (ဂ) အခြားဈေးကွက်ဝင်သီးနှံများစိုက်ပျိုးထုတ်လုပ် မှု (ဃ) လယ်ယာသုံးစက်ကိရိယာ သုံးစွဲမှုအခြေအနေ (င) လယ်ယာသုံးထွန်ထယ်နှင့်ကျွဲနွားကောင်ရေ (စ) ဒေသတွင်းဆန်ဖူလုံမှုရာခိုင်နှုန်း (ဆ) ဒေသတွင်းဆီဖူလုံမှုရာခိုင်နှုန်း	၁၄ ၁၄ ၁၄ ၁၅ ၁၆ ၁၆ ၁၇ ၁၇	၁၇ ၁၄ ၁၅ ၁၅ ၁၆ ၁၆ ၁၇ ၁၇
၂၅။	မွေးမြူရေးလုပ်ငန်း (က) မွေးမြူရေးဇုန်များ	၁၈	၁၉
		၁၈	၁၈

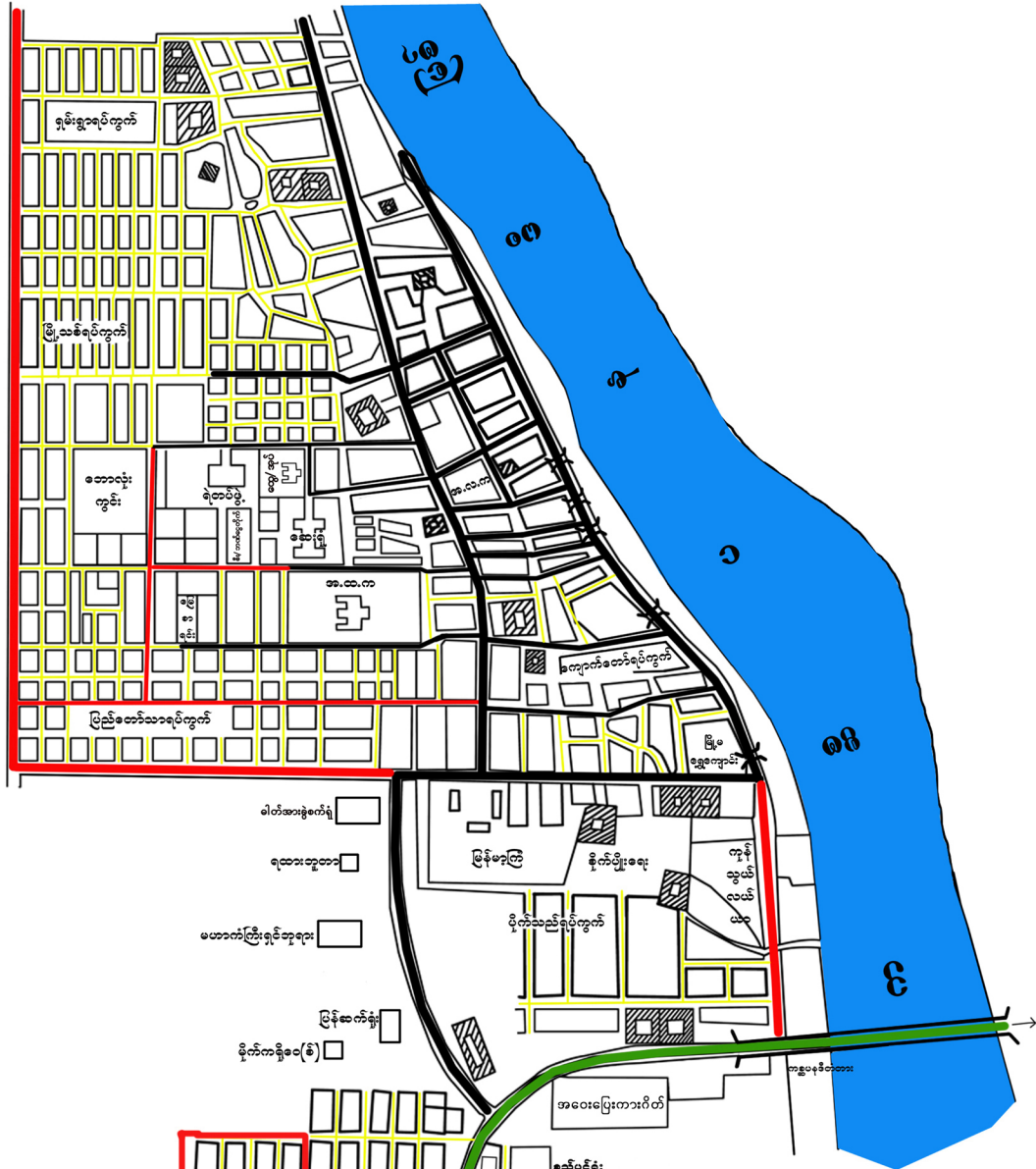
စဉ်	အကြောင်းအရာ	စာမျက်နှာ	
		မှ	ထိ
	(ခ) မြို့နယ်မွေးမြူရေး(ကောင်ရေး) (ဂ) မြို့နယ်အသားထုတ်လုပ်မှု(ပိဿာ) (ဃ) မြို့နယ်ကြက်/ဘဲ/ငှက်ထုတ်လုပ်မှု(လုံး) (င) နို့ထွက်ပစ္စည်းထုတ်လုပ်မှု (စ) မြို့နယ်ငါး ပုစွန်မွေးမြူမှုအခြေအနေ (ဆ) ရေချိုငါးဖမ်းလုပ်ငန်းမှအသားထုတ်လုပ်မှု	၁၈ ၁၈ ၁၈ ၁၉ ၁၉ ၁၉	၁၈ ၁၈ ၁၈ ၁၉ ၁၉ ၁၉
၂၆။	စက်မှုလက်မှုလုပ်ငန်း (က) စက်မှုဇုန်များ (ခ) မြို့နယ်ရှိစက်ရုံများ (ဂ) မြို့နယ်ရှိအလုပ်ရုံများ (ဃ) အိမ်တွင်းစက်မှုလက်မှုလုပ်ငန်းများ	၁၉ ၂၀ ၂၀ ၂၀ ၂၁	၂၁ ၂၀ ၂၀ ၂၀ ၂၁
၂၇။	သစ်တောလုပ်ငန်းဆောင်ရွက်မှုအခြေအနေ (က) သစ်တောများ (ခ)စီးပွားဖြစ်သစ်တောစိုက်ခင်း (ဂ) သစ်ထုတ်လုပ်မှု (ဃ)သစ်တောထွက်ပစ္စည်းများ	၂၁ ၂၁ ၂၂ ၂၂	၂၂ ၂၁ ၂၂ ၂၂
၂၈။	တွင်းထွက်ပစ္စည်းထုတ်လုပ်မှုလုပ်ငန်း (က) ဓာတ်သတ္တုတူးဖော်ထုတ်လုပ်မှု (ခ) ကျောက်မျက်တူးဖော်ထုတ်လုပ်မှု	၂၃ ၂၃ ၂၃	၂၃ ၂၃ ၂၃
၂၉။	စွမ်းအင်/လျှပ်စစ်ကဏ္ဍ (က) ဓာတ်ဆီ/ဒီဇယ်/ အရောင်းဆိုင်များ (ခ) သဘာဝဓါတ်ငွေ့အရောင်းဆိုင်များ	၂၃ ၂၃ ၂၄	၂၄ ၂၄ ၂၄
၃၀။	ပို့ဆောင်ရေးနှင့်လမ်းပန်းဆက်သွယ်ရေးလုပ်ငန်း (က) လေကြောင်းလမ်း (ခ) ရေကြောင်းလမ်း (ဂ) ရထားလမ်းနှင့်ဘူတာရုံများ	၂၄ ၂၄ ၂၅ ၂၅	၂၆ ၂၄ ၂၅ ၂၅

စဉ်	အကြောင်းအရာ	စာမျက်နှာ	
		မှ	ထိ
	(ဃ) ကားဂိတ်များ	၂၅	၂၆
၃၁။	လမ်းဦးစီးဌာနမှလုပ်ငန်းများ (က) ကားလမ်းများ (ခ) မြို့နယ်ချင်းဆက်လမ်းများ (ဂ) တံတားများ (ဃ) လမ်း၊ တံတားသုံးစက်ကိရိယာများ (င) လမ်း၊ တံတားအသုံးပြုခကောက်ခံသည့်လုပ်ငန်း	၂၆ ၂၆ ၂၆ ၂၇ ၂၈ ၂၈	၂၈ ၂၆ ၂၇ ၂၇ ၂၈ ၂၈
၃၂။	ဟိုတယ်နှင့်ခရီးသွားလုပ်ငန်း (က) ဟိုတယ်၊ မိုတယ်/အင်း/ တည်းခိုခန်း (ခ) ကမ်းခြေ/ အပန်းဖြေနေရာ	၂၈ ၂၈ ၂၉	၂၉ ၂၉ ၂၉
၃၃။	သမဝါယမအသင်းများ	၂၉	၂၉
၃၄။	စီးပွားရေးဆိုင်ရာ အခြေခံအဆောက်အအုံများ (က) ကုမ္ပဏီ၊ ကုန်စည်ခိုင်၊ ပွဲရုံ၊ ဈေးနှင့်ကုန်တိုက်များ (ခ) ဘဏ်များ (ဂ) စတိုးဆိုင်နှင့်အရောင်းဆိုင်များ	၂၉ ၃၀ ၃၃ ၃၄	၃၄ ၃၃ ၃၄ ၃၄
၃၅။	စည်ပင်သာယာရေးလုပ်ငန်းများ (က) ဈေးလုပ်ငန်း (ခ) သောက်သုံးရေရရှိရေးလုပ်ငန်း (ဂ) သန့်ရှင်းရေးလုပ်ငန်း (ဃ) လမ်းတံတားလုပ်ငန်း	၃၅ ၃၅ ၃၅ ၃၅ ၃၆	၃၆ ၃၅ ၃၅ ၃၅ ၃၆
၃၆။	ပုံနှိပ်လုပ်ငန်းနှင့်မီဒီယာလုပ်ငန်းများ (က) ပုံနှိပ်လုပ်ငန်းနှင့်တေးသံသွင်း၊ ဗွီဒီယို (ခ) မီဒီယာလုပ်ငန်းများ	၃၇ ၃၇ ၃၇	၃၇ ၃၇ ၃၇
၃၇။	ပြည်တွင်းအသားတင်ထုတ်လုပ်မှုနှင့်ဝန်ဆောင်မှုတန်ဖိုး	၃၇	၃၇
၃၈။	လူတစ်ဦးချင်းဝင်ငွေ	၃၈	၃၈
၃၉။	အသက်မွေးဝမ်းကြောင်းလုပ်ငန်းအလိုက်အလုပ်လုပ်သူဦးရေ	၃၈	၃၈

စဉ်	အကြောင်းအရာ	စာမျက်နှာ	
		မှ	ထိ
၄၀။	အလုပ်လုပ်နိုင်သူဦးရေနှင့်အလုပ်လက်မဲ့ဦးရေ	၃၈	၃၈
	အခန်း(၇) လူမှုရေးဆိုင်ရာ အချက်အလက်များ		
၄၁။	ပညာရေးကဏ္ဍ (က) အဆင့်မြင့်ပညာ (ခ) အခြေခံပညာ (ဂ) မူလတန်းကြိုကျောင်း (ဃ) ဘုန်းတော်ကြီးသင်ပညာရေးကျောင်း (င) ကျောင်းနေအရွယ်ကလေးများ ကျောင်းအပ်နှံမှု (စ) တက္ကသိုလ်ဝင်တန်းအောင်မြင်မှု (ဆ) စာတတ်မြောက်မှု ရာခိုင်နှုန်း (ဇ) သင်ကြားမှုသင်ယူမှုအထောက်အကူပြုသင်တန်းများ ဖွင့်လှစ်နိုင်မှု (ဈ) စာကြည့်တိုက်များဖွင့်လှစ်နိုင်မှု	၃၉ ၃၉ ၃၉ ၄၅ ၄၅ ၄၆ ၄၆ ၄၆ ၄၆ ၄၇ ၄၇ ၄၇ ၄၈	၄၈ ၃၉ ၄၅ ၄၅ ၄၆ ၄၆ ၄၆ ၄၆ ၄၇ ၄၇ ၄၈ ၄၈
၄၂။	ကျန်းမာရေးကဏ္ဍ (က) ဆေးရုံများ (ခ) ဆေးပေးခန်းများ (ဂ) ကျေးလက်ကျန်းမာရေးဌာန/ဌာနခွဲ (ဃ) ကျန်းမာရေးစောင့်ရှောက်မှု (င) ဒေသတွင်း အများဆုံးဖြစ်တတ်သောရောဂါများ (စ) HIV/ AIDS- ဖြစ်ပွား/ သေဆုံးဦးရေ (ဆ) ကျန်းမာရေးဆိုင်ရာ အညွှန်းကိန်းများ	၄၈ ၄၈ ၄၉ ၄၉ ၅၁ ၅၁ ၅၁ ၅၁ ၅၂ ၅၂	၅၂ ၄၉ ၄၉ ၅၁ ၅၁ ၅၁ ၅၁ ၅၂ ၅၂
၄၃။	လူမှုရေးအသင်းအဖွဲ့များ (က) INGOအဖွဲ့များ (ခ) NGOအဖွဲ့များ (ဂ) အသင်းအဖွဲ့များ	၅၂ ၅၂ ၅၃ ၅၃	၅၄ ၅၂ ၅၃ ၅၄

စဉ်	အကြောင်းအရာ	စာမျက်နှာ	
		မှ	ထိ
၄၄။	အားကစားနှင့်ဖျော်ဖြေရေးလုပ်ငန်းများ	၅၄	၅၄
	အခန်း(၈) ဘာသာရေးနှင့် သမိုင်းဝင်အဆောက်အဦများ		
၄၅။	ဗုဒ္ဓဘာသာဆိုင်ရာအဆောက်အဦများနှင့်သာသနာဝင်ပုဂ္ဂိုလ် များ	၅၅	၅၆
	(က) သာသနိကအဆောက်အဦများ	၅၅	၅၅
	(ခ) ရဟန်းသံဃာနှင့်သီလရှင်များ	၅၅	၅၅
	(ဂ) ထင်ရှားသည့်ဘုရားစေတီ၊ပုထိုးများ	၅၅	၅၆
	(ဃ) ထင်ရှားသည့်ဘုန်းတော်ကြီးကျောင်းများ	၅၆	၅၆
၄၆။	အခြားဘာသာရေးအဆောက်အဦများ	၅၇	၅၇
၄၇။	သမိုင်းဝင်ထင်ရှားသောအဆောက်အဦနှင့်နေရာများ	၅၇	၅၇
	အခန်း(၉) ကျေးလက်ဒေသဆိုင်ရာအချက်အလက်များ		
၄၈။	ဒေသဖွံ့ဖြိုးရေးလုပ်ငန်းများဆောင်ရွက်နိုင်မှုအခြေအနေ	၅၈	၆၂
	(က) ကျေးလက်ဒေသဖွံ့ဖြိုးတိုးတက်ရေးဦးစီးဌာနမှ ဆောင်ရွက်သည့်လုပ်ငန်းများ	၅၈	၆၂
	(ခ) အစိုးရနှင့်ပြည်သူ့ဆောင်ရွက်သည့်ဒေသဖွံ့ဖြိုးရေး လုပ်ငန်းများ	၆၂	၆၂
၄၉။	မြို့ပြစီမံကိန်း (Town Plan)နှစ်(၃၀)အတွက် မြေအသုံးချမှု	၆၃	၆၃
	အခန်း(၁၀) အထွေထွေ		
၅၀။	အခြားဖော်ပြလိုသောအချက်များ	၆၃	၆၃
၅၁။	နိဂုံး	၆၄	၆၄

ကျောက်တော်မြို့ အကွက်ချမြေပုံ




- ဝါတ်အားခွဲစက်ရုံ
- ရထားဘူတာ
- မဟာကဲ(ဦး)ရင်ဘူရား
- မြန်ဆက်ရုံး
- စိုက်ကရီစေ(စ်)

- အဝေးပြေးကားဂိတ်
- စည်ဝင်ရုံး
- ဆည်မြောင်းရုံး
- နိတ်ပျံစေရုံး
- နိမိတ်ရုံး
- သာဓကန်မြန်ရုံး

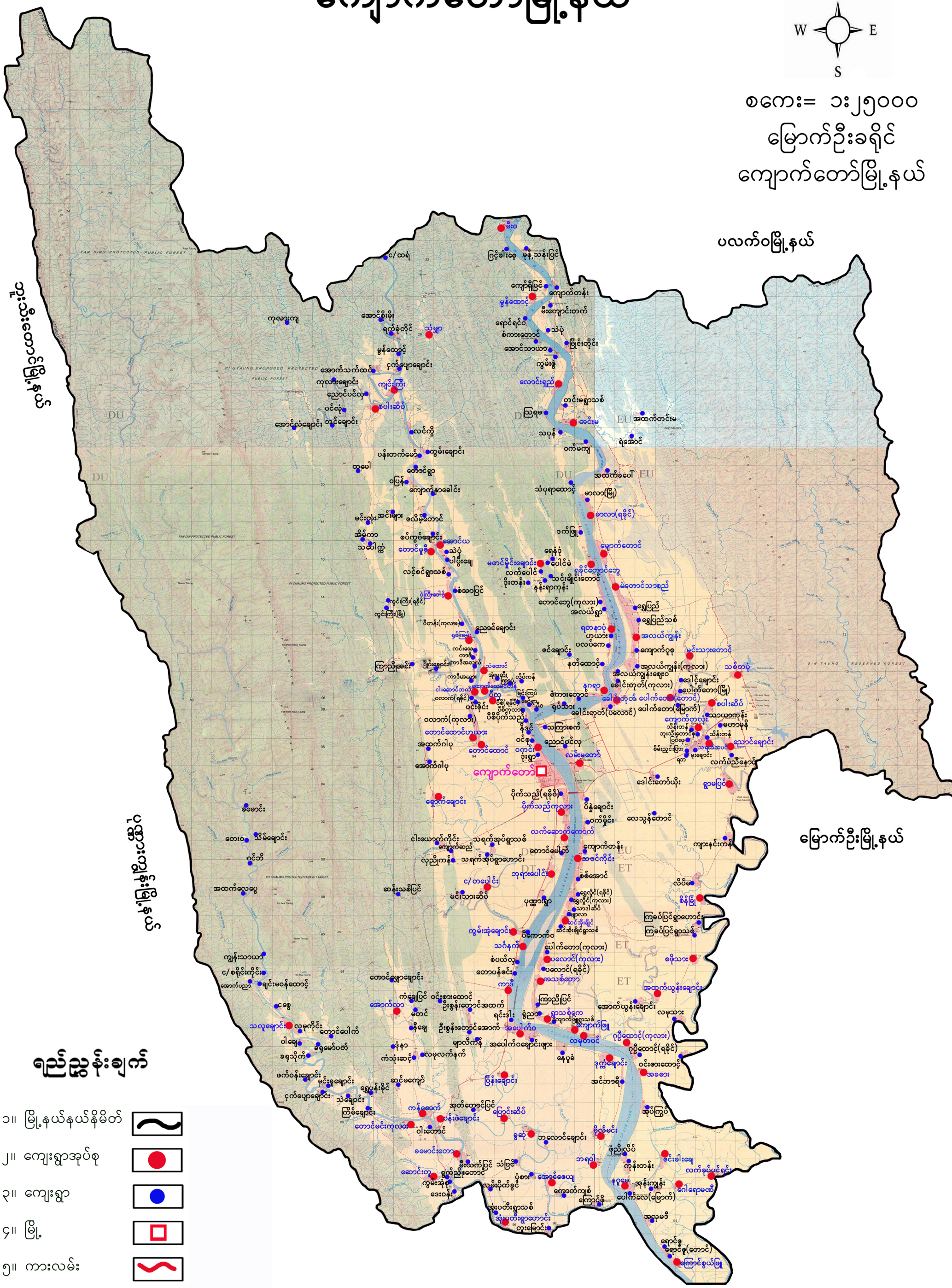
ရည်ညွှန်းချက်

- ၁။ ကတ္တရာလမ်း:
- ၂။ ကျောက်လမ်း:
- ၃။ မြေသားလမ်း:
- ၄။ ပဆင်လမ်း:
- ၅။ မြစ်ချောင်း:
- ၆။ တံတား:
- ၇။ ရေကန်:

ကျောက်တော်မြို့နယ်



စကေး= ၁:၂၅၀၀၀
 မြောက်ဦးခရိုင်
 ကျောက်တော်မြို့နယ်



- ရည်ညွှန်းချက်**
- ၁။ မြို့နယ်နယ်နိမိတ်
 - ၂။ ကျေးရွာအုပ်စု
 - ၃။ ကျေးရွာ
 - ၄။ မြို့
 - ၅။ ကားလမ်း
 - ၆။ မြစ်/ချောင်း

ကျောက်တော်မြို့နယ်၏ဒေသဆိုင်ရာအချက်အလက်များ

အခန်း(၁)

နိဒါန်းနှင့်ဒေသသမိုင်း

နိဒါန်း

၁။ အထွေထွေအုပ်ချုပ်ရေးဦးစီးဌာနသည် ပြည်ထောင်စုအစိုးရအဖွဲ့ရုံး၊ ဝန်ကြီး ဌာနအောက်ရှိဌာနတစ်ခုဖြစ်ပြီး တရားဥပဒေစိုးမိုးရေး၊ ရပ်ရွာအေးချမ်းသာယာရေး၊ နိုင်ငံတော်အစိုးရ၏ မူဝါဒများအကောင်အထည်ဖော်ရေး၊ ကောင်းမွန်သောအုပ်ချုပ်ရေး စနစ်ဖော်ဆောင်ရေးနှင့် ပြည်သူ့ဗဟိုပြုဒေသဖွံ့ဖြိုးရေးလုပ်ငန်းများဆောင်ရွက်ရေးဟူသော ရည်မှန်းချက်တာဝန်များကို အောင်မြင်အောင်ဆောင်ရွက်လျက်ရှိပါသည်။ အထွေထွေအုပ်ချုပ်ရေးဦးစီးဌာနတွင် တာဝန်ထမ်းဆောင်ကြသည့် အဆင့်ဆင့်သော အရာထမ်း၊ အမှုထမ်းများသည် ရုံးချုပ်အဆင့်မှအောက်ခြေ ရပ်ကွက်/ ကျေးရွာအုပ်စုအဆင့်အထိ အထွေထွေအုပ်ချုပ်ရေးဦးစီးဌာနရုံး အသီးသီးတွင် တာဝန်ထမ်းဆောင်ကြရပြီး နိုင်ငံတော်အုပ်ချုပ်ရေး ယန္တရားချောမွေ့စွာလည်ပတ်ရေးတွင် ပါဝင်ဆောင်ရွက်ခြင်း၊ ဝန်ကြီးဌာန၏ ရည်မှန်းချက်တာဝန်များ၊ အခြားဝန်ကြီးဌာနမှ ပေးအပ်သော တာဝန်များနှင့် ဒေသန္တရအစိုးရအဖွဲ့များမှ ပေးအပ်သော လုပ်ငန်းတာဝန်များကို ကျေပွန်စွာထမ်းဆောင်နေကြရသည်ဖြစ်ရာ ဒေသဆိုင်ရာအချက်အလက်များ ပြုစုထားရှိခြင်းသည် များစွာအရေးပါလာပါသည်။ ဒေသဆိုင်ရာအချက် အလက်များပြုစုခြင်းဖြင့် မိမိတို့၏ လုပ်ငန်းဆောင်ရွက်ရာတွင် အထောက်အကူပြုသကဲ့သို့ အကြီးအကဲများ နယ်မြေသို့ ကွင်းဆင်းရာတွင် နယ်မြေ၏အချက် အလက်များကို လွယ်ကူစွာသိရှိနိုင်မည်ဖြစ်ပါသည်။ဤစာအုပ်သည် ကျောက်တော်မြို့၏ဒေသဆိုင်ရာအချက် အလက်များ (၂၀၁၉ခုနှစ်၊ စက်တင်ဘာလကုန်အထိ အခြေအနေ)ကို သက်ဆိုင်ရာဌာနအသီးသီးမှ ပေးပို့သော ကိန်းဂဏန်းများနှင့် အညီ ပြုစုထားခြင်းဖြစ်ပါသည်။

ဒေသသမိုင်းအကျဉ်း

၂။ ကျောက်တော်မြို့သည် မဟာသက္ကရာဇ်(၁၂၃)၊ ဘီစီ(၅၀၄)ခုနှစ်တွင် ခညဝတီ ပြည်ရှင်စန္ဒသူရိယမင်းကြီး၏ ဆန္ဒပြုပင့်ဖိတ်ချက်အရ ဇေတဝန် ကျောင်းတော်၌ သီတင်းသုံးတော်မူနေသည့် ဂေါတမမြတ်စွာဘုရားရှင်သည် နောက်ပါရဟန်း(၅၀၀)လိုက်ပါလျှက် ကောင်းကင်ခရီးဖြင့် ရောက်ရှိလာပြီး ကစ္ဆပနဒီမြစ်အရှေ့ဘက်ကမ်း သေလာဂီရိမောရပဗ္ဗတ္တတောင် (ယခု ကျောက်တော်တောင်)ပေါ်တွင် ရုပ်နားတော်မူခဲ့ကြောင်း၊ အဆိုပါတောင်ကို အစွဲပြု၍ ကျောက်တော်မြို့ဟုခေါ်တွင်ခဲ့ပါသည်။ လေးမြို့ခေတ်၊ မြောက်ဦး ခေတ်တို့တွင် ကျောက်တော်စပါးအဝယ်တော် စခန်းကြီးအဖြစ် ဖွင့်လှစ်သည် မှစ၍ စည်ကားလာခဲ့ပြီး (၁၉၁၀)ခုနှစ်တွင်မြို့အဖြစ် တိုးတက်ပြောင်းလဲ လာခဲ့ကြောင်း မှတ်တမ်းအရသိရှိရပါသည်။

အခန်း(၂)

ပထဝီဝင် အနေအထား

တည်နေရာအကျယ်အဝန်း

၃။ ကျောက်တော်မြို့နယ်သည် မြန်မာနိုင်ငံ၏ အနောက်ဘက်တွင်ရှိ၍ ရခိုင်ပြည်နယ်မြောက်ဦးခရိုင်တွင် တည်ရှိပါသည်။ ကျောက်တော်မြို့နယ် သည် မြောက်လဒ် တီတွဒ် ၂၀ ဒီဂရီ ၃၇မိနစ်နှင့် ၂၃ ဒီဂရီ ၁၁ မိနစ်ကြား၊ အရှေ့လောင်ဂျီတွဒ် ၉၂ ဒီဂရီ ၅၀ မိနစ်နှင့် ၉၃ ဒီဂရီ ၈၀ မိနစ်ကြားတွင် တည်ရှိပြီးအကျယ်အဝန်းမှာ (၆၇၅.၅၅)စတုရန်းမိုင် ကျယ်ဝန်းပါသည်။ အရှေ့မှအနောက်သို့ (၁၉)မိုင်ရှိပြီး တောင်မှ မြောက်သို့ (၃၅)မိုင် ရှည်လျား ပါသည်။ ကျောက်တော်မြို့၏ ဧရိယာစတုရန်းမိုင်မှာ အောက်ပါအတိုင်း ဖြစ်ပါသည်-

စဉ်	မြို့အမည်	မြို့ဧရိယာ စတုရန်းမိုင်	ကျေးရွာအုပ်စု စတုရန်းမိုင်	မြို့နယ်ဧရိယာ စတုရန်းမိုင်
၁	ကျောက်တော်	၃.၈၁	၆၇၁.၇၄	၆၇၅.၅၅

နယ်နိမိတ်

၄။ ကျောက်တော်မြို့နယ်၏ အရှေ့ဘက်တွင် မြောက်ဦးမြို့နယ်၊ အနောက်ဘက်တွင် ဘူးသီးတောင်မြို့နယ်၊ တောင်ဘက်တွင် ပုဏ္ဏားကျွန်းမြို့နယ်၊ မြောက်ဘက်တွင် ပလက်ဝမြို့နယ်(ချင်းပြည်နယ်)တို့နှင့် နယ်နိမိတ်ချင်း ထိစပ်လျက်ရှိပါသည်။

မြေမျက်နှာသွင်ပြင်

၅။ ကျောက်တော်မြို့နယ်သည် တောင်ကုန်းတောင်တန်းနှင့် လွင်ပြင်များရှိပြီးတောင်ကုန်းတောင်တန်း(၃၀%)၊မြေနိမ့်လွင်ပြင်(၇၀%)ရှိပါသည်။

ရေဆင်း

၆။ ကျောက်တော်မြို့နယ်သည် မြစ်ချောင်းများပေါများသည့် ဒေသတစ်ခုဖြစ်ပြီး မြစ်ချောင်းများသည်မြောက်မှတောင်သို့စီးဆင်းလျက်ရှိပါသည်။ ထင်ရှား သောမြစ်မှာ ကုလားတန်မြစ်ဖြစ်ပြီး ကျောက်တော်မြို့အနီးမှဖြတ်၍ မြောက်မှတောင်သို့စီးဆင်းပါသည်။ ဒေသတွင်းရှိရေအရင်း အမြစ်အများစုမှာ ရေချိုများဖြစ်၍ စိုက်ပျိုးရေး၊ သောက်သုံးရေစသည်ဖြင့် အသုံးပြုနိုင်ပါသည်။

ပင်လယ်ရေမျက်နှာပြင်အထက်အမြင့်

၇။ ကျောက်တော်မြို့နယ်သည် ပင်လယ်ရေမျက်နှာပြင်အထက် ပျမ်းမျှအမြင့် (၁၃)ပေအထက်တွင် တည်ရှိပါသည်။

အခန်း(၃)

ရာသီဥတုနှင့် သဘာဝပတ်ဝန်းကျင်

ရာသီဥတု

၈။ ကျောက်တော်မြို့နယ်သည် ပူအိုက်စိုစွတ်သောရာသီဥတုရှိပြီး၊ အမြင့်ဆုံး အပူချိန်(၄၂.၅°C)နှင့် အနိမ့်ဆုံးအပူချိန်မှာ(၇.၁°C) ဖြစ်ပါသည်။

နှစ်အလိုက်ဖြစ်ပေါ်ခဲ့ သော မိုးရေချိန်နှင့်အပူချိန်မှာ အောက်ဖော်ပြပါ အတိုင်းဖော်ပြပါသည်-

စဉ်	ခုနှစ်	မိုးရေချိန်		အပူချိန်	
		မိုးရွာရက်	စုစုပေါင်း မိုးရေချိန်	နေရာသီ (၀ °C)	ဆောင်းရာသီ (၀ °C)
				အမြင့်ဆုံး	အနိမ့်ဆုံး
၁	၂၀၁၆	၁၁၇	၁၅၂.၄၄	၄၀.၅	၇.၈
၂	၂၀၁၇	၁၃၁	၁၇၀.၁၂	၃၉.၀	၉.၃
၃	၂၀၁၈	၁၃၂	၁၈၀.၂၀	၃၈.၉	၇.၁
၄	၂၀၁၉	၉၆	၁၄၀.၆၇	၄၁.၂	၈.၄

သဘာဝပေါက်ပင်များ

၉။ ကျောက်တော်မြို့နယ်အတွင်း ပေါက်ရောက်သည့်သဘာဝပေါက်ပင် များမှာ ပျဉ်းကတိုး၊ ပျဉ်းမ၊ ရေမနေ၊ သရက်၊ တောပိန္နဲ၊ စစ်၊ သပြေ၊ သတို့၊ ထောက်ကြံ၊ ဖန်ခါး၊ သစ်ဆိမ့်၊ ဘန်းဘွေး၊ ဝွေး၊ ကညင်ပေါက်၊ မျောက်ငို၊ မျောက်ချော၊ အခြား သစ်ခွပင်များနှင့်ဝါးအမျိုးမျိုးပေါက်ရောက်ပါသည်။

တောရိုင်းတိရစ္ဆာန်များ

၁၀။ ကျောက်တော်မြို့နယ်အတွင်းတွေ့ရှိရသောတောရိုင်းတိရစ္ဆာန် များမှာတောဝက်၊ဒရယ်၊ ဆတ်၊ တောခွေး၊ တောကြောင်၊ သင်းခွေချပ်၊ မျောက်၊ ခွေးတူဝက်တူ၊ လိပ်ကုံး၊ လိပ်ညှို့၊ ငှက်မျိုးများဖြစ်ပါသည်။

သဘာဝပတ်ဝန်းကျင်လက်ရှိအခြေအနေ

၁၁။ ကျောက်တော်မြို့နယ်၏ လက်ရှိသဘာဝပတ်ဝန်းကျင်အခြေအနေ မှာ သစ်တောဖုံးလွှမ်းမှု(၄၇%)ရှိပါသည်။၎င်းအနက်မှ သစ်တောကြိုးဝိုင်း ဖုံးလွှမ်းမှုမှာ(၁၇%)ဖြစ်ပြီး ကြိုးပြင်ကာကွယ်တောဖုံးလွှမ်းမှုမှာ (၃၀%)ရှိ ပါသည်။

သဘာဝပတ်ဝန်းကျင်ထိန်းသိမ်းရေးလုပ်ငန်းများ

၁၂။ ကျောက်တော်မြို့နယ်သည် သဘာဝပတ်ဝန်းကျင်ထိန်းသိမ်းရေးလုပ်ငန်းများအတွက် ကြိုးဝိုင်းတော(၃၆၈၄၃)ဧက၊ ကြိုးပြင်တော(၁၃၉၇၉၆)ဧက ထိန်းသိမ်းလျက်ရှိပါသည်။ မြို့နယ်သစ်တောဦးစီးဌာနမှ သဘာဝပတ်ဝန်းကျင် စိမ်းလန်းစိုပြေရေးအတွက် စီမံချက်ချအကောင်အထည်ဖော်ဆောင်ရွက်လျက်ရှိပါသည်။

သဘာဝဘေးအန္တရာယ်ကျရောက်မှု

၁၃။ ကျောက်တော်မြို့နယ်သည် ဘင်္ဂလားပင်လယ်နှင့် ဆက်စပ်တည်ရှိသဖြင့် သဘာဝဘေးအန္တရာယ်ကျရောက်လေ့ရှိပါသည်။ ကျောက်တော်မြို့နယ်အတွင်း ကုလားတန်မြစ်၏ စိုးရိမ်ရေအမှတ်မှာ ၅၅၀ စင်တီမီတာဖြစ်ပါသည်။ မိုးဦးကာလနှင့်မိုးနှောင်းကာလတွင် မုန်တိုင်းကျရောက်ပါက သဘာဝဘေးအန္တရာယ်ကျရောက်နိုင်ပါသည်။ သဘာဝဘေးအန္တရာယ်နှင့် ရင်ဆိုင်ကြုံတွေ့ခဲ့ရပြီး ပျက်စီးဆုံးရှုံးမှုတန်ဖိုးမှာ အောက်ပါအတိုင်းဖြစ်ပါသည်-

စဉ်	အမျိုးအစား	ဖြစ်ပွားကြိမ်	သေ/ပျောက်ဦးရေ	အဆောက်အဦးပျက်စီးမှု	ဆုံးရှုံးမှုတန်ဖိုး (ကျပ်သန်း)
၁	မုန်တိုင်းဘေး	-	-	-	-
၂	ဆူနာမီဘေး	-	-	-	-
၃	ငလျင်ဘေး	-	-	-	-
၄	ရေဘေး	-	-	-	-
၅	မီးဘေး	-	-	-	-

အခန်း(၄)

လူဦးရေဆိုင်ရာအချက်အလက်များ

နေထိုင်သည့်တိုင်းရင်းသားလူမျိုးစုများ

၁၄။ ကျောက်တော်မြို့နယ်တွင်နေထိုင်ကြသော တိုင်းရင်းသားလူမျိုးစုများမှာ အောက်ပါအတိုင်းဖြစ်ပါသည်-

စဉ်	လူမျိုး	နေထိုင်သည့် လူဦးရေ	မြို့နယ်လူဦးရေ	မြို့နယ်လူဦးရေ ၏ ရာခိုင်နှုန်း
၁	ကချင်	-	-	-
၂	ကယား	-	-	-
၃	ကရင်	-	-	-
၄	ချင်း	၉၀	၂၂၁၄၃၂	၀.၀၄
၅	မွန်	-	-	-
၆	ဗမာ	၂၇၄၂	၂၂၁၄၃၂	၁.၂၆
၃၇	ရခိုင်	၁၇၅၁၇၆	၂၂၁၄၃၂	၇၉.၁၁
၈	ရှမ်း	-	-	-
	မြို့နယ်ချုပ်	၁၇၈၀၀၈	၂၂၁၄၃၂	၈၀.၃၉

အိမ်ခြေ၊ အိမ်ထောင်စုနှင့်လူဦးရေ

၁၅။ ကျောက်တော်မြို့နယ်၏ ၂၀၁၉ခုနှစ် စက်တင်ဘာလကုန်ထိ လူဦးရေမှာ အောက်ပါအတိုင်းဖြစ်ပါသည်-

(က) အိမ်ခြေ/အိမ်ထောင်စု

စဉ်	အကြောင်းအရာ	အိမ်ခြေ	အိမ်ထောင်စု	ရပ်ကွက်	ကျေးရွာအုပ်စု	ကျေးရွာ
၁	မြို့နေ	၃၆၉၆	၄၀၆၈	၅	-	-
၂	ကျေးလက်နေ	၃၈၆၀၇	၃၈၈၆၅	-	၇၉	၂၈၄
	မြို့နယ်ချုပ်	၄၂၃၀၃	၄၂၉၃၃	၅	၇၉	၂၈၄

(ခ) လူဦးရေ

စဉ်	အကြောင်းအရာ	အသက်(၁၈) နှစ်အထက်			အသက်(၁၈) နှစ်အောက်			စုစုပေါင်း		
		ကျား	မ	ပေါင်း	ကျား	မ	ပေါင်း	ကျား	မ	ပေါင်း
၁	မြို့နေ	၆၀၈၃	၇၇၇၂	၁၃၈၅၅	၃၀၂၅	၃၃၀၉	၆၃၃၄	၉၁၀၈	၁၁၀၈၁	၂၀၁၈၉
၂	ကျေးလက်နေ	၅၃၀၀၀	၆၄၁၁၁	၁၁၇၁၁၁	၄၀၀၆၀	၄၄၀၇၂	၈၄၁၃၂	၉၃၀၆၀	၁၀၈၁၈၃	၂၀၁၂၄၃
	မြို့နယ်ချုပ်	၅၉၀၈၃	၇၁၈၈၃	၁၃၀၉၆၆	၄၃၀၈၅	၄၇၃၈၁	၉၀၄၆၆	၁၀၂၁၆၈	၁၁၉၂၆၄	၂၂၁၄၃၂

လူဦးရေတိုးနှုန်းနှင့်ကျား/မအချိုး

၁၆။ ကျောက်တော်မြို့နယ်၏ ၂၀၁၉ခုနှစ် လူဦးရေတိုးနှုန်း ကျား၊ မအချိုးမှာ အောက်ပါအတိုင်းဖြစ်ပါသည်-

(က) လူဦးရေတိုးနှုန်းနှင့်ကျား/မအချိုး

စဉ်	မြို့နယ်	ယခင်နှစ် လူဦးရေ	ယခုနှစ် လူဦးရေ	တိုး လာ ဦးရေ	တိုး နှုန်း	ကျား/မ အချိုး		
						ကျား	မ	အ ချိုး
၁	ကျောက် တော်	၂၀၉၃၃၅	၂၂၀၄၃၂	၂၀၉၇	၀.၉	၁၀၂၁၆၈	၁၁၉၂၆၄	၁:၃၇
မြို့နယ်ချုပ်		၂၀၉၃၃၅	၂၂၀၄၃၂	၂၀၉၇	၀.၉	၁၀၂၁၆၈	၁၁၉၂၆၄	၁:၃၇

(ခ) မွေးဖွား၊သေဆုံးနှုန်း၊ပြောင်းဝင်၊ပြောင်းထွက်လူဦးရေ

စဉ်	မြို့နယ်	မူလလူ ဦးရေ	မွေးဖွား ဦးရေ	သေဆုံး ဦးရေ	ပြောင်းဝင် ဦးရေ	ပြောင်းထွက် ဦးရေ	လက်ရှိ လူဦးရေ
၁	ကျောက် တော်	၂၀၉၃၃၅	၁၁၃၀	၃၅၈	၁၄၉၅	၁၇၀	၂၂၀၄၃၂
မြို့နယ်ချုပ်		၂၀၉၃၃၅	၁၁၃၀	၃၅၈	၁၄၉၅	၁၇၀	၂၂၀၄၃၂

ကိုးကွယ်သည့်ဘာသာ

၁၇။ ကျောက်တော်မြို့တွင် နေထိုင်ကြသူများ၏ ကိုးကွယ်သည့် ဘာသာအလိုက်လူဦးရေမှာ အောက်ပါအတိုင်းဖြစ်ပါသည်-

စဉ်	မြို့နယ်	ဗုဒ္ဓ ဘာသာ	ခရစ် ယာန်	ဟိန္ဒူ ဘာသာ	အစ္စလာမ် ဘာသာ	နတ်	အ ခြား	ပေါင်း
၁	ကျောက် တော်	၁၇၁၁၄၇	၆၈၉၀	၃၈၂	၄၃၀၁၃	-	-	၂၂၀၄၃၂
မြို့နယ်ချုပ်		၁၇၁၁၄၇	၆၈၉၀	၃၈၂	၄၃၀၁၃	-	-	၂၂၀၄၃၂

နိုင်ငံခြားသားများနေထိုင်မှု

၁၈။ ကျောက်တော်မြို့နယ်အတွင်း နိုင်ငံခြားသားများနေထိုင် သူဦးရေမှာ အောက်ပါအတိုင်းဖြစ်ပါသည်-

စဉ်	မြို့နယ်	နိုင်ငံခြားသားလူမျိုး	နေထိုင်သူဦးရေ	မြို့နယ်လူဦးရေ	မြို့နယ်လူဦးရေ၏ ရာခိုင်နှုန်း
၁	ကျောက်တော်	တရုတ်	၁၈	၂၂၁၄၃၂	၀.၀၁
၂	"	အိန္ဒိယ	၃၈၂	၂၂၁၄၃၂	၀.၁၇
၃	"	ဘင်္ဂလီ	၄၃၀၂၄	၂၂၁၄၃၂	၁၉.၄၂
	စုစုပေါင်း		၄၃၄၂၄	၂၂၁၄၃၂	၁၉.၆၀

အခန်း(၅)

အုပ်ချုပ်ရေးဆိုင်ရာအချက်အလက်များ

အုပ်ချုပ်ရေးနယ်မြေဖွဲ့စည်းမှု

၁၉။ ကျောက်တော်မြို့နယ်၏ အုပ်ချုပ်ရေးနယ်မြေဖွဲ့စည်းမှုမှာ အောက်ပါအတိုင်း ဖြစ်ပါသည်-

စဉ်	မြို့နယ်	မြို့	ရပ်ကွက်	ကျေးရွာအုပ်စု	ကျေးရွာ
၁	ကျောက်တော်	-	၅	၇၉	၂၈၄

ရွေးကောက်ပွဲဆိုင်ရာကိစ္စရပ်များ

၂၀။ ကျောက်တော်မြို့နယ်၏ ရွေးကောက်ပွဲဆိုင်ရာကိစ္စရပ်များအား အောက်ပါအတိုင်းဖော်ပြအပ်ပါသည်-

(က) မြို့နယ်ရွေးကောက်ပွဲကော်မရှင်အဖွဲ့ခွဲအဖွဲ့ဝင်များစာရင်း

စဉ်	အမည်	အလုပ်အကိုင်	တာဝန်
၁	ဦးစောမောင်	မြို့မိ/မြို့ဖ	ဥက္ကဋ္ဌ
၂	ဦးလှသာအောင်	မြို့မိ/မြို့ဖ	အဖွဲ့ဝင်
၃	ဦးအောင်ထွန်းလှ	မြို့မိ/မြို့ဖ	အဖွဲ့ဝင်
၄	ဦးသန်းစော	မြို့မိ/မြို့ဖ	အဖွဲ့ဝင်

စဉ်	အမည်	အလုပ်အကိုင်	တာဝန်
၅	ဦးအောင်ရွှေကျော်	မြို့မိ/မြို့ဖ	အဖွဲ့ဝင်
၆	ဦးကျော်ဦးသာ	မြို့မိ/မြို့ဖ	အဖွဲ့ဝင်
၇	ဦးခင်မောင်သိန်း	လဝက	အဖွဲ့ဝင်
၈	ဒေါက်တာသန်းထွန်းဦး	မြို့နယ်ကျန်းမာရေးမှူး	အဖွဲ့ဝင်
၉	ဦးဘုန်းလွင်ဦး	ဥပဒေ	အဖွဲ့ဝင်
၁၀	ဦးကျော်လှ	ပညာရေး	အဖွဲ့ဝင်
၁၁	ဒေါ်ဖြူဖြူဇံ	စာရင်းစစ်	အဖွဲ့ဝင်
၁၂	ဦးဇော်သန့်အောင်	စိုက်ပျိုးရေး	အဖွဲ့ဝင်
၁၃	ဒေါ်အေးမြသန်း	ပြန်/ဆက်	အဖွဲ့ဝင်
၁၄	ဦးကျော်မောင်အေး	စည်ပင်	အဖွဲ့ဝင်
၁၅	ဦးမျိုးသိန်းဇော်	ဒု-မြို့နယ်အုပ်ချုပ်ရေးမှူး	အဖွဲ့ဝင်
၁၆	ဒေါ်အေးအေးသွယ်	မြို့နယ်ရွေး/ကော်ခွဲ	အတွင်းရေးမှူး

(ခ) ဆန္ဒမဲပေးပိုင်ခွင့်ရှိသူဦးရေ

စဉ်	မြို့နယ်	မြို့နယ်လူဦးရေ	ကျား	မ	ပေါင်း
၁	ကျောက်တော်	၂၂၁၄၃၂	၅၉၀၈၃	၇၁၈၈၃	၁၃၀၉၆၆
	မြို့နယ်ချုပ်	၂၂၁၄၃၂	၅၉၀၈၃	၇၁၈၈၃	၁၃၀၉၆၆

(ဂ) နိုင်ငံရေးပါတီများ

စဉ်	ပါတီ	ဥက္ကဋ္ဌ	အတွင်းရေးမှူး	အမှုဆောင်ဦးရေ	ပါတီဝင်ဦးရေ
၁	အမျိုးသားဒီမိုကရေစီပါတီ	ဦးကျော်ဇောလှ	ဦးမောင်စောအောင်	၁၅	၁၈၆၁
၂	ရခိုင်အမျိုးသားပါတီ	ဦးမောင်သောင်းစိန်	ဦးဦးထွန်းဝင်း	၁၄	၉၉၀၀
၃	ကြံ့ခိုင်ရေးနှင့်ဖွံ့ဖြိုးရေးပါတီ	ဦးဦးထွန်းချေ	ဦးဝဏ္ဏ	၁၅	၁၀၆၇၄

စဉ်	ပါတီ	ဥက္ကဋ္ဌ	အတွင်း ရေးမှူး	အမှု ဆောင် ဦးရေ	ပါတီဝင် ဦးရေ
၄	တိုင်းရင်းသားစည်း လုံးညီညွတ်ရေးပါတီ	ဦးထွန်းစိန်	ဦးမောင်သာထွန်း	၁၄	၁၉၈၆
၅	မြို့တိုင်းရင်းသား ဖွံ့ဖြိုးရေးပါတီ	ဦးစံသာအောင်	ဦးစံထွန်း	၁၅	၃၇၅၀
၆	မြို့အမျိုးသားဒီမိုက ရေစီပါတီ	ဦးမောင်ဘညွန့်	ဦးမောင်ပိန်	၂၇	၁၅၀၀၀
၇	ခမီအမျိုးသားဖွံ့ဖြိုး တိုးတက်ရေးပါတီ	ဦးအောင်ဇံဝေ	ဦးမောင်ကျော်မြ	၁၅	၅၀
၈	ရခိုင်ဒီမိုကရေစီ အဖွဲ့ချုပ်	ဦးဦးထွန်းလှ	ဦးမောင်တင်ထွန်း	၁၀	၁၀၀

(ဃ) ရွေးချယ်ခံရသော လွှတ်တော်ကိုယ်စားလှယ်များ

စဉ်	လွှတ်တော်ကိုယ် စားလှယ်အမည်	ပါတီ/တသီးပုဂ္ဂလ အမည်	လွှတ်တော်အမည်
၁	ဦးဦးထွန်းဝင်း	ရခိုင်အမျိုးသားပါတီ	ပြည်သူ့လွှတ်တော်
၂	ဦးမြင့်နိုင်	။	အမျိုးသားလွှတ်တော်
၃	ဦးမောင်လှကျော်	။	မဲဆန္ဒနယ်အမှတ်(၁)
၄	ဦးမောင်သန်းစိန်(ခ) မောင်မောင်	။	မဲဆန္ဒနယ်အမှတ်(၂)

အခန်း(၆)

စီးပွားရေးဆိုင်ရာအချက်အလက်

စီးပွားရေးဆိုင်ရာခြုံငုံသုံးသပ်ချက်

၂၁။ ကျောက်တော်မြို့နယ်သည် ရခိုင်ပြည်နယ်အတွင်း တည်ရှိကာ စီးပွားရေးအရ အချက်အခြာကျသော်လည်း စီးပွားရေးဖွံ့ဖြိုးတိုးတက်မှုနှေးကွေးသော မြို့နယ်တစ်ခုဖြစ်ပါသည်။ မြို့နယ်အတွင်းရှိ ဒေသခံ ပြည်သူလူထုသည် စိုက်ပျိုးရေးလုပ်ငန်း/ဝန်ဆောင်မှုလုပ်ငန်းကို အဓိကလုပ်ကိုင်ဆောင်ရွက်ကြပါသည်။ ကျောက်တော်မြို့နယ်သည် ကုန်းလမ်း၊ ရေလမ်းကြောင်းများ ဆုံရာလမ်းမပေါ်တွင် တည်ရှိ၍ လမ်းပန်းဆက်သွယ်ရေး ကောင်းမွန်သော မြို့နယ်ဖြစ်ပါသည်။ မြို့နယ်၏အဓိကထွက်ကုန်မှာ ဆန်စပါးဖြစ်ပြီး လမ်းပန်းဆက်သွယ်ရေးကောင်းမွန်သောဒေသသို့ အများဆုံးတင်ပို့ ရောင်းချပါသည်။

မြေအသုံးချမှု

၂၂။ ကျောက်တော်မြို့နယ်၏ မြေအမျိုးအစားအလိုက် အသုံးချထားသည့်ဧကအား အောက်ပါအတိုင်းဖော်ပြအပ်ပါသည်-

စဉ်	မြေအမျိုးအစား	ဧရိယာ(ဧက)
၁	အသားတင်စိုက်ပျိုးမြေဧရိယာပေါင်း	၉၀၅၇၆
	(က) လယ်မြေဧရိယာ	၈၄၁၁၆
	(ခ) ယာမြေ	၄၃၃၄
	(ဂ) ကိုင်း/ကျွန်းမြေ	-
	(ဃ) ဥယျာဉ်မြေ	၁၆၅၄
	(င) တောင်ယာမြေ	၄၂၀
	(စ) ဓနိ	-
၂	လှုပ်ထားမြေဧရိယာပေါင်း	-
	(က) လယ်မြေဧရိယာ	-
	(ခ) ယာမြေ	-
	(ဂ) ကိုင်း/ကျွန်းမြေ	-
	(ဃ) ဥယျာဉ်မြေ	-

စဉ်	မြေအမျိုးအစား	ဧရိယာ(ဧက)
	(င) ဝေန်	-
၃	စားကျက်မြေ	၁၁၆၅၇
၄	စက်မှုလုပ်ငန်းသုံးမြေ	၁၉၇
၅	မြို့မြေ	၃၃၄
၆	ရွာမြေ	၇၀၉၇
၇	အခြားမြေ	၁၁၈၆၁၁
၈	ကြိုးဝိုင်း/ကြိုးပြင်ကာကွယ်တော ဧရိယာ	၁၇၆၆၃၉
၉	တောရိုင်း	-
၁၀	မြေရိုင်း	၉၂၀၀
၁၁	စိုက်ပျိုးခြင်းမပြုနိုင်သောဧရိယာ	၁၈၀၀၂
စုစုပေါင်း		၄၃၂၃၄၉

ဆည်မြောင်းတာဝန်များနှင့် ဆည်ရေသောက်ဧရိယာ

၂၃။ ကျောက်တော်မြို့နယ်ရှိ ဆည်မြောင်းတာဝန်များနှင့် ဆည်ရေ သောက်ဧရိယာမှာ အောက်ပါအတိုင်း ဖော်ပြအပ်ပါသည်-

(က) ကိုယ့်အားကိုယ်ကိုးဆည်များ

စဉ်	ဆည်အမည်	ဆည်အမျိုးအစား	ရေဝင်ဆံ့မှု(ဧကပေ)	အကျိုးပြုဧက
၁	သစ်တပုံ	မြေသား		၁၅၀
၂	ပခိုင်း	။		၂၀၀
၃	မင်းသားချောင်း	။		-
မြို့နယ်ချုပ်				၃၅၀

(ခ) မြစ်ရေတင်စီမံကိန်းများ

စဉ်	စီမံကိန်းအမည်	တည်နေရာ	အကျိုးပြုဧက	မှတ်ချက်
၁	လျှပ်စစ်မြစ်ရေတင် စီမံကိန်း	ဘုရားပေါင်းကျေးရွာ အုပ်စု	၂၀၀	
၂	။	သဝင်ကိုင်းကျေးရွာ အုပ်စု	၄၀၀	
မြို့နယ်ချုပ်			၆၀၀	

(ဂ) တာတမံများ/ရေထိန်းတံခါး

စဉ်	တာတမံ/ရေထိန်းတံခါး			ကာကွယ်သည့် မြစ်/ချောင်း	အကျိုး ပြုဧက
	အမည်	အမျိုးအစား	အရှည် (ပေ)		
	-မရှိပါ-				

စိုက်ပျိုးရေးလုပ်ငန်း

၂၄။ ကျောက်တော်မြို့နယ်၏ စိုက်ပျိုးရေးလုပ်ငန်းဆောင်ရွက်နိုင်မှုအခြေအနေမှာ အောက်ပါအတိုင်းဖြစ်ပါသည်-

(က) အဓိကသီးနှံ(၁၀)မျိုး စိုက်ပျိုးထုတ်လုပ်မှု

စဉ်	သီးနှံအမည်	၂၀၁၈-၂၀၁၉ လျာထားဧက		၂၀၁၈-၂၀၁၉ခုနှစ်			
				စိုက်	ရိတ်	နှုန်း	အထွက် (တင်း)
၁	စပါးပေါင်း	နွေ	၁၅၅၀	၁၁၈	၁၁၈	၈၃.၄၆	၉၈၄၉
		မိုး	၉၄၁၂၅	၉၂၈၅၄	၉၂၈၅၄	၆၆.၃၉	၆၁၆၄၈၉၈
၂	မြေပဲ	မိုး	၂၀၀	၂၀၁	၂၀၁	၄၆.၂၄	၉၂၉၄
		ဆောင်း	-	-	-	-	-
၃	နှမ်း	မိုး	၁၁၅	၁၁၃	၁၁၃	၇.၆၈	၈၆၈
		ဆောင်း	-	-	-	-	-
၄	နေကြာ	ဆောင်း	၃၀	၂၉	၂၉	၂၁.၆၅	၆၂၈
၅	မတ်ပဲ	ဆောင်း	၂၈၃၃၄	၁၂၇၉၃	၁၂၇၉၃	၁၅.၁၆	၁၉၃၉၂၆
၆	ပဲတီစိမ်း	မိုး	-	-	-	-	-
		ဆောင်း	၁၅၉၅	၉၈၀	၉၈၀	၁၃.၅၇	၁၃၂၉၉
၇	ပဲစင်းငုံ	မိုး	၃၀၁	၇၅	၇၅	၁၀.၆၃	၇၉၇
၈	ဝါ	-	-	-	-	-	-
၉	ကြံ	ဆောင်း	၁၀၀၀	၃၉၅	၃၉၅	၁၀.၇၂	၄၀၅၉
၁၀	အစေ့ထုတ်ပြောင်း	-	-	-	-	-	-

(ခ) နှစ်ရှည်သီးနှံစိုက်ပျိုးမှုအခြေအနေ

စဉ်	သီးနှံအမည်	စိုက် (ဧက)	ရိတ် (ဧက)	အထွက်နှုန်း (ပေါင်)	အထွက်ပေါင် း (ပေါင်)
၁	သီဟိုဠ်	-	-	-	-
၂	ရာဘာ	၈၈၃	၅၀	၆၆၀	၃၃၀၀၀
၃	အုန်း	-	-	-	-

စဉ်	သီးနှံ အမည်	စိုက် (ဧက)	ရိတ် (ဧက)	အထွက်နှုန်း (ပေါင်)	အထွက်ပေါင်း (ပေါင်)
၄	ကွမ်းသီး	-	-	-	-
၅	ကွမ်းရွက်	-	-	-	-
၆	ငရုပ်ကောင်း	-	-	-	-
မြို့နယ်ချုပ်		၂၀၅၇	၈၈၃	၅၀	၆၆၀

(ဂ) အခြားဈေးကွက်ဝင်သီးနှံများစိုက်ပျိုးထုတ်လုပ်မှု

စဉ်	သီးနှံအမည်	စိုက်ဧက	ရိတ်ဧက	အထွက်နှုန်း	အထွက်ပေါင်း
၁	ငရုပ်	၆၅၀၈	၆၅၀၈	၃၁၂.၅၅	၂၀၃၄၀၄၇
၂	ကြက်သွန်နီ	၃၁	၃၁	၂၃၃၈.၁၆	၇၂၄၈၃
၃	ကြက်သွန်ဖြူ	၂၇	၂၇	၈၀၅.၂၆	၂၁၇၄၂
၄	နနွင်း	၅၄	၅၄	၈၉၇.၆၃	၄၈၄၇၂
၅	ဂျင်း	၃၉	၃၉	၁၁၉၅.၇၇	၄၆၆၃၅
၆	အာလူး	၈၄၀	၈၄၀	၁၉၇၁.၅၂	၁၆၅၆၀၇၇
၇	မြန်မာ့ဆေး	၂၀၁	၂၀၁	၂၇၈.၅၀	၅၅၉၇၉
၈	ပီလောပီနံ	၅၂	၅၂	၁၆၂၆.၂၃	၈၄၅၆၄
၉	ကန်စွန်းဥ	၅၂	၅၂	၁၂၉၆.၄၂	၆၇၄၁၄
၁၀	ပိန်းဥ	၅၇	၅၇	၁၁၀၆.၅၁	၆၃၀၇၁
၁၁	ဂမုန်း	၂၁	၂၁	-	-
၁၂	ဟင်းသီးဟင်းရွက်	၁၂၂၉	၁၂၂၉	၁၅၈၅.၆၂	၁၉၄၈၇၇၇
မြို့နယ်ချုပ်		၉၁၁၁	၉၁၁၁	-	-

(ဃ) လယ်ယာသုံးစက်ကိရိယာ သုံးစွဲမှုအခြေအနေ

စဉ်	အစိုးရ							ပုဂ္ဂလိက						
	လယ် ထွန် စက်	လက် တွန်း ထွန် စက်	မျိုး စေ့ ချ စက်	Combine Harvester	ရိတ် သိမ်း စက်	ချွေလှေ့ စက်	ရေ စုပ် စက်	လယ် ထွန် စက်	လက် တွန်း ထွန် စက်	မျိုး စေ့ ချ စက်	Combine Harvester	ရိတ်သိမ်း စက်	ချွေလှေ့ စက်	ရေ စုပ်စ က်
၁	၃၅	-	၄	၂၃	-	-	-	၃၀	၁၂၅၀	-	၂၇	၁၉	၁၄	၂၅၀

(င) လယ်ယာသုံးထယ်၊ ထွန်နှင့်ကျွဲ၊ နွားကောင်ရေ

စဉ်	ထယ်အရေအတွက်	ထွန်အရေအတွက်	ကျွဲနွားကောင်ရေ	နွားကောင်ရေ
၁	၃၅၀၀၀	၂၂၄၀၀	၃၀၇၆၀	၁၂၅၀၅

(စ) ဒေသတွင်း ဆန်ဖူလုံမှုရာခိုင်နှုန်း

စဉ်	အကြောင်းအရာ	ရေတွက်ပုံ	၂၀၁၇-၁၈ အမှန်	၂၀၁၈-၁၉ အမှန်	မှတ် ချက်
၁	လူဦးရေ	ဦး	၂၁၈၁၃၀	၂၂၁၂၀၄	
၂	လူဦးတစ်နှစ်စာသုံးမှု		၃၂၁၂၅၉၅		
	-ကျေးလက်နေ	တင်း	၂၉၇၅၁၇၅	၂၀၁၀၃၆	
	-မြို့နေ	တင်း	၂၃၇၄၂၀	၂၀၁၆၈	
၃	ဝမ်းစာလိုအပ်ချက်	တင်း	၃၂၁၂၅၉၅	၃၂၅၇၅၅၆	
၄	စပါးစိုက်ဧကပေါင်း	ဧက	၉၄၃၆၂	၉၂၉၉၈	
	-အထွက်နှုန်း	တင်း	၆၆.၃၈	၆၆.၀၇	
	-အထွက်တင်း	တင်း	၆၁၇၂၂၁၄	၆၁၄၄၂၆၉	
၅	လာမည့်နှစ်စပါးစိုက်ဧက	ဧက	၉၅၆၇၅	၉၃၁၄၆	
၆	ချန်လှုပ်ရမည့်တင်း	တင်း	၃၆၃၅၇၉၉	၃၆၇၆၄၀၀	
၇	အသုံးပြုတင်း	တင်း	၃၆၃၅၇၉၉	၃၆၇၆၄၀၀	
၈	ပိုလျှံမှု	တင်း	၂၅၃၆၄၁၅	၂၄၆၇၈၆၉	
၉	ဝမ်းစာကျန်ရှိမှု	တင်း	၂၅၃၆၄၁၅	၂၄၆၇၈၆၉	
၁၀	ဖူလုံမှု	ရာခိုင်နှုန်း	၁၆၉.၇၆	၁၆၇.၁၃	

(ဆ) ဒေသတွင်း ဆီဖူလုံမှုရာခိုင်နှုန်း

စဉ်	အကြောင်းအရာ	ရေတွက်ပုံ	၂၀၁၇-၁၈ အမှန်	၂၀၁၈-၁၉ အမှန်	မှတ် ချက်
၁	လူဦးရေ	ဦး	၂၁၈၁၃၀	၂၂၁၂၀၄	
၂	လူဦးတစ်နှစ်စာသုံးမှု	ပိဿာ	၆	၆	
	ဝမ်းစာလိုအပ်ချက်	တန်	၂၁၃၇.၁၇	၂၁၆၇.၂၉	
	ဆီထွက်ရှိမှု	တင်း	၂၁၃၉.၀၉	၂၁၁၂.၆၄	
၃	အလေနှင့်အခြား	တင်း	၁၂၇၂၁၈	၁၂၄၉၇၂	
၄	ချန်လှုပ်ရမည့်တင်း	ဧက	၁၂၇၂၁၈	၁၂၄၉၇၂	
	အသုံးပြုမှု	မက်/တန်	၂၁၃၇.၁၇	၂၁၆၇.၂၉	
	လိုအပ်မှု	မက်/တန်	၂၁၃၇.၁၇	၂၁၆၇.၂၉	
၅	ဖူလုံမှု	ရာခိုင်နှုန်း	၁၀၀.၀၉	၉၇.၄၇	

မွေးမြူရေးလုပ်ငန်းများ

၂၅။ ကျောက်တော်မြို့နယ်၏ မွေးမြူရေးလုပ်ငန်းဆောင်ရွက်နိုင်မှု အခြေအနေမှာ အောက်ပါအတိုင်းဖြစ်ပါသည်-

(က) မွေးမြူရေးဇုန်များ

စဉ်	ဇုန်အမည်	ကျွဲ	နွား	ဝက်	သိုး/ဆိတ်	ကြက်	ဘဲ	ငုံး
		---	မ	ရှိ	ပါ	----		
မြို့နယ်ချုပ်		---	မ	ရှိ	ပါ	----		

(ခ) မြို့နယ်မွေးမြူရေး (ကောင်ရေ)

စဉ်	မြို့နယ်	ခုနှစ်	ကျွဲ	နွား	ဝက်	သိုး/ဆိတ်	ကြက်	ဘဲ	ငုံး
၁	ကျောက်တော်	၂၀၁၈-၂၀၁၉	၁၂၂၀၁	၉၄၀၃၆	၂၉၃၃၅	၁၁၅၆၀	၃၁၂၂၄၇	၆၁၉၃	-
	မြို့နယ်ချုပ်	၂၀၁၈-၂၀၁၉	၁၂၂၀၁	၉၄၀၃၆	၂၉၃၃၅	၁၁၅၆၀	၃၁၂၂၄၇	၆၁၉၃	-

(ဂ) မြို့နယ်အသားထုတ်လုပ်မှု (ပိဿာ)

စဉ်	မြို့နယ်	ခုနှစ်	ကျွဲ	နွား	ဝက်	သိုး/ဆိတ်	ကြက်	ဘဲ	ငုံး
၁	ကျောက်တော်	၂၀၁၈-၂၀၁၉	၄၈၄၈၇	၉၇၇၃	၁၄၀၈၁၆	၁၆၃၆၇	၁၉၆၁၃၃	၂၁၆၁၅	-
	မြို့နယ်ချုပ်	၂၀၁၈-၂၀၁၉	၄၈၄၈၇	၉၇၇၃	၁၄၀၈၁၆	၁၆၃၆၇	၁၉၆၁၃၃	၂၁၆၁၅	-

(ဃ) မြို့နယ်ကြက်/ဘဲ/ငုံးဥထုတ်လုပ်မှု (လုံး)

စဉ်	မြို့နယ်	ခုနှစ်	ကြက်ဥ	ဘဲဥ	ငုံးဥ
၁	ကျောက်တော်	၂၀၁၈-၂၀၁၉	၃၂၅၇၉၁၄၆	၅၀၄၀၂၉၂	-
	မြို့နယ်ချုပ်	၂၀၁၈-၂၀၁၉	၃၂၅၇၉၁၄၆	၅၀၄၀၂၉၂	-

(င) မြို့နယ်နို့ထွက်ပစ္စည်းထုတ်လုပ်မှု

စဉ်	မြို့နယ်	ခုနှစ်	နို့စားနွား(ကောင်ရေ)	နို့ထွက်(ပိဿာ)
၁	ကျောက်တော်	၂၀၁၈-၂၀၁၉	၁၀၀	၅၀၀
	မြို့နယ်ချုပ်	၂၀၁၈-၂၀၁၉	၁၀၀	၅၀၀

(စ) မြို့နယ်ငါး၊ ပုစွန်မွေးမြူမှု အခြေအနေ

စဉ်	ခုနှစ်	ငါး			ပုစွန်		
		အရေအတွက် (ကန်)	ကေ	ထုတ်လုပ်မှု ပိဿာ	အရေအတွက် (ကန်)	ကေ	ထုတ်လုပ်မှု ပိဿာ
၁	၂၀၁၈-၂၀၁၉		-----	မရှိပါ	-----		
	မြို့နယ်ချုပ်		-----	မရှိပါ	-----		

(ဆ) ရေချိုရေငန်ငါးဖမ်းလုပ်ငန်းမှအသားထုတ်မှု(တန်)

စဉ်	ခုနှစ်	ငါး			ပုစွန်		
		လေလံအရေအတွက်	လုပ်ငန်းအရေအတွက်	ထုတ်လုပ်မှု (တန်)	လေလံအရေအတွက်	လုပ်ငန်းအရေအတွက်	ထုတ်လုပ်မှု (တန်)
၁	၂၀၁၈-၂၀၁၉		-----	မရှိပါ	-----		
	မြို့နယ်ချုပ်		-----	မရှိပါ	-----		

စက်မှုလက်မှုလုပ်ငန်း

၂၆။ ကျောက်တော်မြို့နယ်၏ စက်မှုလက်မှုလုပ်ငန်း ဆောင်ရွက်နိုင်မှု အခြေအနေမှာ အောက်ပါအတိုင်းဖြစ်ပါသည်-

(က) စက်မှုဇုန်များ

စဉ်	စက်မှုဇုန်အမည်	စက်ရုံအမည်	ထုတ်လုပ်သည့် ပစ္စည်းများ
၁		-----မရှိပါ-----	
မြို့နယ်ချုပ်		-----မရှိပါ-----	

(ခ) မြို့နယ်ရှိစက်ရုံများ

စဉ်	မြို့နယ်	စက်ရုံအမည်	အမျိုးအစား	နိုင်ငံပိုင်	ပုဂ္ဂလိကပိုင်	လုပ်သားအင်အား
၁	ကျောက်တော်	သကြားချက်စက်ရုံ	အင်ဂျင်	နိုင်ငံပိုင်	-	၁၂၀
၂	ကျောက်တော်	Water Star ရေသန့်စက်ရုံ	အင်ဂျင်	-	ပုဂ္ဂလိကပိုင်	၁၅
၃	ကျောက်တော်	Water King ရေသန့်စက်ရုံ	အင်ဂျင်	-	ပုဂ္ဂလိကပိုင်	၁၅
၄	ကျောက်တော်	ကမ္ဘာ့ရေသန့်စက်ရုံ	အင်ဂျင်	-	ပုဂ္ဂလိကပိုင်	၁၅
မြို့နယ်ချုပ်			-	၁	၃	၁၆၅

(ဂ) မြို့နယ်ရှိအလုပ်ရုံများ

စဉ်	မြို့နယ်	အလုပ်ရုံအမည်	အမျိုးအစား	နိုင်ငံပိုင်	ပုဂ္ဂလိကပိုင်	လုပ်သားအင်အား
၁	ကျောက်တော်		-----	မရှိပါ	-----	
မြို့နယ်ချုပ်			-----	မရှိပါ	-----	

(ဃ) အိမ်တွင်းစက်မှုလက်မှုလုပ်ငန်းများ

စဉ်	မြို့နယ်	စက်မှုလက်မှုလုပ်ငန်းအမျိုးအစား	အရေအတွက်	လုပ်သား အင်အား
၁	ကျောက်တော်	ချိန်းလိတ်လုပ်ငန်း	၂	၅
၂	ကျောက်တော်	သစ်ခွဲစက်လုပ်ငန်း	၄	၁၂
၃	ကျောက်တော်	အမှုန့်ကြိတ်စက်လုပ်ငန်း	၂	၂
၄	ကျောက်တော်	ကားပြုပြင်ရေးလုပ်ငန်း	၂	၆
၅	ကျောက်တော်	ဆိုင်ကယ်ပြုပြင်ရေးလုပ်ငန်း	၉	၂၁
၆	ကျောက်တော်	ကွန်ပျူတာဆိုင်လုပ်ငန်း	၁၂	၂၇
မြို့နယ်ချုပ်			၃၁	၇၃

သစ်တောလုပ်ငန်းဆောင်ရွက်မှုအခြေအနေ

၂၇။ ကျောက်တော်မြို့နယ်၏ သစ်တောလုပ်ငန်းနှင့်ပတ်သက်သော အချက်အလက်များမှာ အောက်ပါအတိုင်းဖြစ်ပါသည်-

(က) သစ်တောများ

စဉ်	အကြောင်းအရာ	ဧရိယာ(ဧက)	ပေါက်သည့်အပင်များ
၁	ကြိုးဝိုင်း	၃၆၈၄၃	တောင်သရက် ၊ ပိန္နဲ ၊ ဘန့်ဘွေး ၊ ပျဉ်းကတိုး
၂	ကြိုးပြင်	၁၃၉၇၉၆	
မြို့နယ်ချုပ်		၁၇၆၆၃၉	-

(ခ) စီးပွားဖြစ်သစ်တောစိုက်ခင်း

စဉ်	စိုက်ပျိုးသူ	နိုင်ငံပိုင်/ ပုဂ္ဂလိကပိုင်	စိုက် ဧက	တည်နေရာ	အပင်အမျိုး အစား	အရေ အတွက်
၁	ဦးမောင်ညွန့်	ပုဂ္ဂလိကပိုင်	၈	ဆင်တောင် ကြိုးဝိုင်း	ပျဉ်းကတိုး	
မြို့နယ်ချုပ်		-	-	-	-	-

(ဂ) သစ်ထုတ်လုပ်မှု

စဉ်	အမျိုးအစား	နိုင်ငံ	ပုဂ္ဂလိကပိုင်	ထုတ်လုပ်မှု(တန်)
၁	ကျွန်း			
၂	ပျဉ်းကတိုး			
၃	ပိတောက်	-----	မရှိပါ	-----
၄	ကညင်			
၅	အင်/အင်ကြင်း			
၆	အခြား			
	မြို့နယ်ချုပ်	-----	မရှိပါ	-----

(ဃ) သစ်တောထွက်ပစ္စည်းများ

စဉ်	အမျိုးအစား	ရေတွက်ပုံ	ထုတ်လုပ်မှု
၁	ထင်း	(တန်)	၇၉၀
၂	မီးသွေး	(တန်)	-
၃	ဝါး	လုံးရေ	၅၉၇
၄	ကြိမ်	လုံးရေ	-
၅	ရှားစေး	ပိဿာ	-
၆	သစ်ခေါက်	ပိဿာ	-
၇	သစ်ခွ	ပိဿာ	-
၈	သနပ်ခါး	ပိဿာ	-
၉	ဖာလာစေ့	ပိဿာ	-
၁၀	ပျားရည်	ပိဿာ	၆၁
၁၁	ဓနိ	ပျစ်	၂၂၉
၁၂	လျှော်	ပိဿာ	၄၁၈

တွင်းထွက်ပစ္စည်းထုတ်လုပ်မှုလုပ်ငန်း

၂၈။ ကျောက်တော်မြို့နယ်၏ တွင်းထွက်ပစ္စည်း ထုတ်လုပ်မှုလုပ်ငန်းနှင့် ပတ်သက်သော အချက်အလက်များမှာ အောက်ပါအတိုင်းဖြစ်ပါသည်-

(က) ဓါတ်သတ္တုတူးဖော်ထုတ်လုပ်မှု

စဉ်	ဓါတ်သတ္တု အမျိုးအစား	ထွက်ရှိသည့် ဒေသ	ထုတ်လုပ်မှု ပမာဏ	ထုတ်လုပ်မှုတန်ဖိုး (ကျပ်သန်း)
၁			---မရှိပါ---	
	မြို့နယ်ချုပ်		---မရှိပါ---	

(ခ) ကျောက်မျက်တူးဖော်ထုတ်လုပ်မှု

စဉ်	လုပ်ငန်း တည်နေရာ	ကျောက်မျက်ရတနာအမျိုးအစား							
		ရွှေ	ငွေ	ကျောက်စိမ်း	နီလာ	စိန်	ပတ္တမြား	ပုလဲ	စသည်
၁				---မရှိပါ---					
	မြို့နယ်ချုပ်			---မရှိပါ---					

စွမ်းအင်နှင့်လျှပ်စစ်ကဏ္ဍ

၂၉။ ကျောက်တော်မြို့နယ်၏ စွမ်းအင်/လျှပ်စစ်ကဏ္ဍနှင့် ပတ်သက်သော အချက်အလက်များမှာ အောက်ပါအတိုင်း ဖြစ်ပါသည်-

(က) ဓါတ်ဆီ/ဒီဇယ်အရောင်းဆိုင်

စဉ်	မြို့နယ်	ဆိုင်အမည်	နိုင်ငံပိုင်	ပုဂ္ဂလိကပိုင်	တစ်နှစ်ရောင်းချမှု စည်ပေါင်း	
					ဓါတ်ဆီ	ဒီဇယ်
၁	ကျောက်တော်	ဦးစောရွှေ	-	ပုဂ္ဂလိကပိုင်	၂၀၀	၅၀
၂	ကျောက်တော်	ဟိန်းထူးစံ	-	။	၂၀၀	၄၀

စဉ်	မြို့နယ်	ဆိုင်အမည်	နိုင်ငံပိုင်	ပုဂ္ဂလိကပိုင်	တစ်နှစ်ရောင်းချမှု စည်ပေါင်း	
					ခါတ်ဆီ	ဒီဇယ်
၃	ကျောက်တော်	ကောင်းကင်သစ်	-	။	၂၀၀	၅၀
မြို့နယ်ချုပ်			-	ပုဂ္ဂလိကပိုင်	၆၀၀	၁၄၀

(ခ) သဘာဝခါတ်ငွေ့အရောင်းဆိုင်များ

စဉ်	သဘာဝခါတ်ငွေ့ဆိုင်အမည်	နိုင်ငံပိုင်	ပုဂ္ဂလိကပိုင်	တစ်နှစ်ရောင်းရကုဗပေပေါင်း
၁		မရှိပါ		

ပို့ဆောင်ရေးနှင့် လမ်းပန်းဆက်သွယ်ရေးလုပ်ငန်း

၃၀။ ကျောက်တော်မြို့နယ်၏ ပို့ဆောင်ရေးနှင့်လမ်းပန်းဆက်သွယ်ရေးလုပ်ငန်းနှင့်ပတ်သက်သော အချက်အလက်များမှာ အောက်ပါအတိုင်းဖြစ်ပါသည်-

(က) လေကြောင်းလမ်း

စဉ်	လေဆိပ်/ရဟတ်ယာဉ်ကွင်းအမည်	တည်နေရာ	မှတ်ချက်
၁	မဟာမုနိ	မဟာမုနိဘုရား	(၂)ကွင်း
၂	ပိန္နဲချောင်း	ပိန္နဲချောင်းရွာ	(၃)ကွင်း
မြို့နယ်ချုပ်			(၅)ကွင်း

(ခ) ရေကြောင်းလမ်း

စဉ်	ရေကြောင်းလမ်း အမည်	မြို့အတွင်း		အရှည် ရေမိုင်	ဆိပ်ကမ်း အရေအတွက်	
		မှ	ထိ		သင်္ဘော ဆိပ်	အခြား
၁	ကျောက်တော်-မီးဝ	ကျောက်တော်	မီးဝ	၁၅	၁	-
၂	ကျောက်တော်-တင်းမ	ကျောက်တော်	တင်းမ	၁၃		
၃	ကျောက်တော်- စပါးဆိပ်	ကျောက်တော်	စပါးဆိပ်	၁၇		
၄	ကျောက်တော်- ပေါက်လေ	ကျောက်တော်	ပေါက်လေ	၁၈		
မြို့နယ်ချုပ်				၆၃	၁	-

(ဂ) ရထားလမ်းနှင့် ဘူတာရုံများ

စဉ်	ရထားလမ်း အမည်	မြို့အတွင်း		အရှည်မိုင်	ဘူတာ အရေအတွက်	
		မှ	ထိ		ကြီး	သေး
၁	ကျောက်တော် -ကွမ်းတောင်	ကျောက်တော်	အပေါက်ဝ	၈.၂	၂	၄
မြို့နယ်ချုပ်				၈.၂	၂	၄

(ဃ) ကားဂိတ်များ

စဉ်	မြို့နယ်	ကားဂိတ် အမည်	ပြေးဆွဲသည့် ခရီးစဉ်	ပြေးဆွဲ သည့်ယာဉ် အမျိုးအစား	ပြေးဆွဲ သည့်ယာဉ် စီးရေ
၁	ကျောက်တော်	ကစ္ဆပ	စစ်တွေ-ရန်ကုန်	Express	၁
၂	ကျောက်တော်	ရွှေပြည်ရခိုင်	စစ်တွေ-ရန်ကုန်	Express	၁
၃	ကျောက်တော်	မိုးကောင်းကင်	စစ်တွေ-ရန်ကုန်	Express	၁
၄	ကျောက်တော်	ကင်းစတား	စစ်တွေ-ရန်ကုန်	Express	၁
၅	ကျောက်တော်	တိုးရတနာ	စစ်တွေ-ရန်ကုန်	Express	၁
၆	ကျောက်တော်	ရောင်နီဦး	စစ်တွေ-ရန်ကုန်	Express	၁

စဉ်	မြို့နယ်	ကားဂိတ် အမည်	ပြေးဆွဲသည့် ခရီးစဉ်	ပြေးဆွဲ သည့်ယာဉ် အမျိုးအစား	ပြေးဆွဲ သည့်ယာဉ် စီးရေ
၇	ကျောက်တော်	ကြံတိုင်းအောင်	စစ်တွေ-ရန်ကုန်	Express	၁
၈	ကျောက်တော်	ရိုးရှင်းသူ	စစ်တွေ-ရန်ကုန်	Express	၁
၉	ကျောက်တော်	ရွှေလဝန်း	စစ်တွေ-ရန်ကုန်	Express	၁
၁၀	ကျောက်တော်	ရွှေလမင်း	စစ်တွေ-ရန်ကုန်	Express	၁
၁၁	ကျောက်တော်	ရွှေပြည်သစ်	စစ်တွေ-ရန်ကုန်	Express	၁
၁၂	ကျောက်တော်	စိန်ရွှေမိုး	စစ်တွေ-ရန်ကုန်	Express	၁
၁၃	ကျောက်တော်	အောင်စစ်ခိုင်	စစ်တွေ-ရန်ကုန်	Express	၁
၁၄	ကျောက်တော်	ရခိုင်အားမာန်	စစ်တွေ-ရန်ကုန်	Express	၁
၁၅	ကျောက်တော်	လေးဝတီ	စစ်တွေ-ရန်ကုန်	Express	၁
၁၆	ကျောက်တော်	မင်းထက်သာ	စစ်တွေ-ရန်ကုန်	Express	၁
၁၇	ကျောက်တော်	မာန်သစ္စာ	စစ်တွေ-ရန်ကုန်	Express	၁
၁၈	ကျောက်တော်	ရတနာ	စစ်တွေ-သံတွဲ	Express	၁
၁၉	ကျောက်တော်	အောင်ပြည့်စုံ	စစ်တွေ-ရန်ကုန်	Express	၁
၂၀	ကျောက်တော်	အကယ်ဒမီ	စစ်တွေ-ရန်ကုန်	Express	၁
မြို့နယ်ချုပ်		၂၀			၂၀

လမ်းဦးစီးဌာနမှလုပ်ငန်းများ

၃၁။ လမ်းဦးစီးဌာနမှလုပ်ငန်းများမှာ အောက်ပါအတိုင်း ဖြစ်ပါသည်-

(က) ကားလမ်းများ

စဉ်	ကားလမ်းအမည်	မြို့အတွင်း		အရှည်မိုင်
		မှ	ထိ	
၁	ကျောက်တော်-ပလက်ဝလမ်း	၀/၀မိုင်	၂၀/၀မိုင်	၂၀မိုင်
၂	ကျောက်တော်-ဇော်ဆိပ်လမ်း	၀/၀မိုင်	၃၆/၆မိုင်	၃၆/၆မိုင်
မြို့နယ်ချုပ်		၀/၀မိုင်	၅၆/၆မိုင်	၅၆/၆မိုင်

(ခ) မြို့နယ်ချင်းဆက်လမ်းများ

စဉ်	လမ်းအမည်	အရှည် (မိုင်-ဖာလုံ)	အမျိုးအစား			မှတ် ချက်
			ကတ္တရာ	ကျောက်ချော	ကွန်ကရစ်	
၁	ကျောက်တော်- ပလက်ဝ	၂၀/၀	၁/၃ မိုင်	၁၈/၅ မိုင်	-	

စဉ်	လမ်းအမည်	အရှည် (မိုင်-ဖာလုံ)	အမျိုးအစား			မှတ် ချက်
			ကတ္တရာ	ကျောက်ချော	ကွန်ကရစ်	
၂	ကျောက်တော်- မြောက်ဦး	၂၄/၀	-	-	၂၄ မိုင်	
၃	ကျောက်တော်- ပုဏ္ဏားကျွန်း	၅၅/၀	၆/၇ မိုင်	-	၄၈/၁ မိုင်	
မြို့နယ်ချုပ်		၉၉ မိုင်	၈/၂ မိုင်	၁၈/၅ မိုင်	၇၂/၁ မိုင်	

(ဂ) တံတားများ

(၁) ပေ(၁၈၀)အထက်တံတားများ

စဉ်	တံတား အမည်	အရှည် (ပေ)	အမျိုးအစား	တည်ဆောက် သည့် ခုနှစ်	သွားလာနိုင်သည့်ယာဉ် (ကား/ရထား)
၁	ကစ္ဆပနဒီ	၂၅၁၂.၅	သံကူကွန် ကရစ်	၁၉၉၉	ကား
၂	ပီကောက်	၃၆၀	။	၂၀၁၀	ကား/ရထား
၃	ယိုးချောင်း	၄၂၀	ဘေလီ	၁၉၉၆	ကား

(၂) ပေ(၁၈၀)အောက်တံတားများ

စဉ်	ပေ(၅၀)မှ (၁၈၀)ရှိ တံတား အမည်	အရှည် (ပေ)	အမျိုး အစား	တည်ဆောက် သည့်ခုနှစ်	သွားလာ နိုင်သည့်ယာဉ် (ကား/ရထား)	ပေ(၅၀) အောက်တံတား အရေအတွက်
၁	တောပန်ဇင်း	၅၀	သံကူ ကွန် ကရစ်	၂၀၁၃	ကား	၅၂ စင်း
၂	သရက်တပင်	၁၆၀	။	၁၉၉၈	ကား	
၃	ပုခိုင်း	၆၀	။	၂၀၁၃	ကား	
၄	အပေါက်ဝ	၁၈၀	။	၂၀၁၄	ကား	

(ဃ) လမ်းတံတားသုံးစက်ကိရိယာများ

စဉ်	မြို့နယ်	လမ်းတံတားသုံးစက်ကိရိယာများ				လုပ်သား ဦးရေ
		မြေ ထိုး စက်	မြေကော် စက်	မြေကြိ တ် စက်	မြေသယ် ယာဉ်	
၁	ကျောက်တော်	-	-	၁	-	၁၄၀
	မြို့နယ်ချုပ်	-	-	၁	-	၁၄၀

(င) လမ်း/ တံတားအသုံးပြုခကောက်ခံသည့်လုပ်ငန်း

စဉ်	တိုးဂိတ် အမည်	တည်နေရာ	လမ်း/တံတားအရှည်		ကုမ္ပဏီ/အဖွဲ့အစည်း/ လူပုဂ္ဂိုလ်
			မှ	ထိ	
၁		-----	မရှိပါ	-----	
	မြို့နယ်ချုပ်	-----	မရှိပါ	-----	

ဟိုတယ်နှင့် ခရီးသွားလုပ်ငန်း

၃၂။ ကျောက်တော်မြို့နယ်ရှိ ဟိုတယ်နှင့်ခရီးသွားလုပ်ငန်းနှင့်ပတ်သက်သော အချက်အလက်များမှာ အောက်ပါအတိုင်းဖြစ်ပါသည်-

(က) ဟိုတယ်၊ မိုတယ်၊ အင်း၊ တည်းခိုခန်း

(၁) ဟိုတယ်

စဉ်	ဟိုတယ်အမည်	ဟိုတယ်		အဆင့်	အခန်းပေါင်း
		နိုင်ငံပိုင်	ပုဂ္ဂလိကပိုင်		
၁					
၂		-----	မရှိပါ	-----	
	မြို့နယ်ချုပ်	-----	မရှိပါ	-----	

၂၉
(၂) မိုတယ်၊ အင်း၊ တည်းခိုခန်း

စဉ်	မိုတယ်အရေအတွက်	အင်းအရေအတွက်	တည်းခိုခန်း အရေအတွက်
၁	၁	-	၈
မြို့ချုပ်	၁	-	၈

(ခ) ကမ်းခြေနှင့် အပန်းဖြေနေရာများ

စဉ်	ကမ်းခြေ/အပန်းဖြေနေရာ အမည်	တည်နေရာ
၁	မြို့မပန်းခြံ	ကျောက်တော်ရပ်ကွက်
မြို့နယ်ချုပ်	-	-

သမဝါယမအသင်းများ

၃၃။ ကျောက်တော်မြို့နယ်တွင်ရှိသော သမဝါယမအသင်းများမှာ အောက်
ပါအတိုင်းဖြစ်ပါသည်-

စဉ်	မြို့နယ်	သမဝါယမ အသင်းပေါင်း	သမဝါယမ အသင်းစုပေါင်း	မှတ်ချက်
၁	ကျောက်တော်	၁၅၃	၂	
	မြို့နယ်ချုပ်	၁၅၃	၂	

စီးပွားရေးဆိုင်ရာ အခြေခံအဆောက်အအုံများ

၃၄။ ကျောက်တော်မြို့နယ်တွင်ရှိသော စီးပွားရေးဆိုင်ရာ အခြေခံအ
ဆောက်အအုံများမှာ အောက်ပါအတိုင်းဖြစ်ပါသည်-

(က) ကုမ္ပဏီ၊ ကုန်စည်ခိုင်၊ ပွဲရုံများ၊ ဈေးနှင့်ကုန်တိုက်များ

(၁) ကုမ္ပဏီများ

စဉ်	ကုမ္ပဏီအမည်	ဆောင်ရွက်သည့်လုပ်ငန်း	တည်နေရာ
၁	ရခိုင်ရှေ့ဆောင်ကုမ္ပဏီလီမိတက်	ဆောက်လုပ်ရေး	ပိန္နဲချောင်း ကျေးရွာ
၂	ဟုန်းလန်းဟုပ်ကုမ္ပဏီလီမိတက်	ဆောက်လုပ်ရေး	ပိန္နဲချောင်း ကျေးရွာ
၃	ဟိန်းသူသူအောင်ကုမ္ပဏီလီမိတက်	ဆောက်လုပ်ရေး	ကျောက်တော် ရပ်ကွက်
၄	ဦးအောင်ကျော်ကြီးမိသားစုကုမ္ပဏီလီမိတက်	ဆောက်လုပ်ရေး	မြို့သစ်ရပ်ကွက်
၅	ခိုင်ပြည်လင်းကုမ္ပဏီလီမိတက်	ဆောက်လုပ်ရေး	ပိုက်သည် ရပ်ကွက်
၆	ကျောက်တော်ဒေသဖွံ့ဖြိုးရေးအများနှင့်သက်ဆိုင်သောကုမ္ပဏီလီမိတက်	ဆောက်လုပ်ရေး	မြို့သစ်ရပ်ကွက်
၇	ရက္ခသဇင်ကုမ္ပဏီလီမိတက်	ဆောက်လုပ်ရေး	အုံးပတီး ကျေးရွာ
၈	စံထိပ်ထားအောင်ကုမ္ပဏီလီမိတက်	ဆောက်လုပ်ရေး	မြို့သစ်ရပ်ကွက်
၉	ကျော်မြတ်မင်းဆောက်လုပ်ရေးကုမ္ပဏီလီမိတက်	ဆောက်လုပ်ရေး	မြို့သစ်ရပ်ကွက်
၁၀	ရွှေပြည်သဇင်ကုမ္ပဏီလီမိတက်	ဆောက်လုပ်ရေး	လမ်းမတော် ကျေးရွာ
၁၁	ရက္ခရွှေမြေကုမ္ပဏီလီမိတက်	ဆောက်လုပ်ရေး	မြို့သစ်ရပ်ကွက်
၁၂	ဘုန်းမြင့်ထွန်းတောက်ကုမ္ပဏီလီမိတက်	ဆောက်လုပ်ရေး	မြို့သစ်ရပ်ကွက်
၁၃	ရခိုင်မြေကုမ္ပဏီလီမိတက်	ဆောက်လုပ်ရေး	မြို့သစ်ရပ်ကွက်
၁၄	ဇွဲသဇင်ကုမ္ပဏီလီမိတက်	ဆောက်လုပ်ရေး	ပြည်တော်သာ ရပ်ကွက်

စဉ်	ကုမ္ပဏီအမည်	ဆောင်ရွက်သည့်လုပ်ငန်း	တည်နေရာ
၁၅	အာရှရခိုင်ကုမ္ပဏီလီမိတက်	ဆောက်လုပ်ရေး	မြို့သစ်ရပ်ကွက်
၁၆	ခိုင်ကောင်းထွန်းကုမ္ပဏီလီမိတက်	ဆောက်လုပ်ရေး	မြို့သစ်ရပ်ကွက်
၁၇	ခိုင်ရာဇာကုမ္ပဏီလီမိတက်	ဆောက်လုပ်ရေး	ကျောက်တော်ရပ်ကွက်
၁၈	ကမ္ဘာ့အားမာန်ကုမ္ပဏီလီမိတက်	ဆောက်လုပ်ရေး	ပြည်တော်သာရပ်ကွက်
၁၉	ငြိမ်းစိုးမိုးကျော်ကုမ္ပဏီလီမိတက်	ဆောက်လုပ်ရေး	မြို့သစ်ရပ်ကွက်
၂၀	ကောင်းလင်းသန်းမိသားစုကုမ္ပဏီလီမိတက်	ဆောက်လုပ်ရေး	မြို့သစ်ရပ်ကွက်
၂၁	မဟာအားမာန်ကုမ္ပဏီလီမိတက်	ဆောက်လုပ်ရေး	ကျောက်တော်ရပ်ကွက်
၂၂	ချင်းပျံကုမ္ပဏီလီမိတက်	ဆောက်လုပ်ရေး	မြို့သစ်ရပ်ကွက်
၂၃	ငွေအိုးအိမ်ကုမ္ပဏီလီမိတက်	ဆောက်လုပ်ရေး	ပြည်တော်သာရပ်ကွက်
၂၄	ယန္တယားကြယ်စင်ကုမ္ပဏီလီမိတက်	ဆောက်လုပ်ရေး	ပိန္နဲချောင်း
၂၅	ရခိုင်ဂုဏ်ဆောင်ကုမ္ပဏီလီမိတက်	ဆောက်လုပ်ရေး	မြို့သစ်ရပ်ကွက်
၂၆	ကျောက်တော်ဂမ္ဘာ့လူငယ်ဖွံ့ဖြိုးရေးအမျိုးသားနှင့်သက်ဆိုင်သောကုမ္ပဏီလီမိတက်	ဆောက်လုပ်ရေး	မြို့သစ်ရပ်ကွက်
၂၇	ကမ္ဘာ့ရင်လှိုင်းကုမ္ပဏီလီမိတက်	ဆောက်လုပ်ရေး	လမ်းမတော်ကျေးရွာ
၂၈	အောင်ရာဇာကုမ္ပဏီလီမိတက်	ဆောက်လုပ်ရေး	ပြည်တော်သာရပ်ကွက်
၂၉	ဝတီလေးရပ်ကုမ္ပဏီလီမိတက်	ဆောက်လုပ်ရေး	ပြည်တော်သာရပ်ကွက်
၃၀	အာရက္ခကုမ္ပဏီလီမိတက်	ဆောက်လုပ်ရေး	သရက်တပင်ကျေးရွာ

စဉ်	ကုမ္ပဏီအမည်	ဆောင်ရွက်သည့်လုပ်ငန်း	တည်နေရာ
၃၁	ရွှေဝင့်ဝါကုမ္ပဏီလီမိတက်	ဆောက်လုပ်ရေး	မြို့သစ်ရပ်ကွက်
၃၂	ကောင်းရွှေစင်ကုမ္ပဏီလီမိတက်	ဆောက်လုပ်ရေး	ပြည်တော်သာရပ်ကွက်
၃၃	ကင်းဇေယျာကုမ္ပဏီလီမိတက်	ဆောက်လုပ်ရေး	မြို့သစ်ရပ်ကွက်

(၂) ကုန်စည်ခိုင်များ

စဉ်	မြို့နယ်	ကုန်စည်ခိုင်အမည်	ရောင်းဝယ်သည့်ပစ္စည်းများ	တည်နေရာ
၁	ကျောက်တော်	-----	မရှိပါ	-----

(၃) ပွဲရုံများ

စဉ်	မြို့နယ်	ပွဲရုံအမည်	ရောင်းဝယ်သည့်ပစ္စည်းများ	တည်နေရာ
၁	ကျောက်တော်	ဦးမောင်စိန်သာ	ဆန်	ကမ်းနားလမ်း၊ ကျော်တော်ရပ်ကွက်
၂	။	ဦးအေးမြင့်	ဆန်	ဦးအောင်ဇံဝေလမ်း၊ မြို့သစ်ရပ်ကွက်
၃	။	ဦးစောမောင်	ဆန်	စောပြည့်ညိုလမ်း၊ မြို့သစ်ရပ်ကွက်
၄	။	ဦးဖြူသီးမောင်	အုန်း၊ဝါး၊သစ်	ကမ်းနားလမ်း၊ ပိုက်သည်ရပ်ကွက်
၅	။	ဦးမောင်ကျော်သိန်း	အုန်း၊ဝါး၊သစ်	ကမ်းနားလမ်း၊ မြို့သစ်ရပ်ကွက်

စဉ်	မြို့နယ်	ပွဲရုံအမည်	ရောင်းဝယ် သည့် ပစ္စည်းများ	တည်နေရာ
၆	။	ဦးမောင်ကျော်စိန်	အုန်းဝါးသစ်	ကမ်းနားလမ်း၊ မြို့သစ်ရပ်ကွက်
၇	။	ဦးဆိုးတင်အောင်	အုန်းဝါးသစ်	ကမ်းနားလမ်း၊ မြို့သစ်ရပ်ကွက်
မြို့နယ်ချုပ်			၇	

(၄) ဈေးများ

စဉ်	မြို့နယ်	ဈေးအမည်	တည်နေရာ	မှတ်ချက်
၁	ကျောက်တော်	မြို့မဈေး	မြို့သစ်ရပ်ကွက်	
၂	။	ကန်စောက်ဈေး	ကန်စောက်ကျေးရွာ	
၃	။	ရွာမပြင်ဈေး	ရွာမပြင်ကျေးရွာ	
၄	။	မျောက်တောင်ဈေး	မျောက်တောင်ကျေးရွာ	
၅	။	အပေါက်ဝဈေး	အပေါက်ဝကျေးရွာ	
မြို့နယ်ချုပ်		၅	၅	

(၅) ကုန်တိုက်များ

စဉ်	မြို့နယ်	ကုန်တိုက်အမည်	တည်နေရာ	မှတ်ချက်
၁	ကျောက်တော်	ဦးအောင်ကျော်မင်း	ကျောက်တော်ရပ်ကွက်	
မြို့နယ်ချုပ်		၁		

(ခ) ဘဏ်များ

စဉ်	မြို့နယ်	ဘဏ်အမည်	အစိုးရပိုင်	ပုဂ္ဂလိကပိုင်	စုစုပေါင်း
၁	ကျောက်တော်	စိပွားရေး	၁	-	၁
၂		ကမ္ဘောဇ	-	၁	၁

စဉ်	မြို့နယ်	ဘဏ်အမည်	အစိုးရပိုင်	ပုဂ္ဂလိကပိုင်	စုစုပေါင်း
၃		ကမ္ဘာ့ရတနာ	-	၁	၁
၄		လယ်ယာဖွံ့ဖြိုးရေး	၁	-	၁
မြို့နယ်ချုပ်			၂	၂	၄

(ဂ) စတိုးဆိုင်နှင့်အရောင်းဆိုင်များ

စဉ်	ဆိုင်အမျိုးအစား	အရေအတွက်
၁	စတိုးဆိုင်	၁၇
၂	ရွှေဆိုင်	၂၀
၃	လျှပ်စစ်ပစ္စည်းဆိုင်	၁၅
၄	ဖုန်း/ဖုန်းပစ္စည်းအရောင်းဆိုင်	၁၅
၅	စာအုပ်ဆိုင်	-
၆	ဆေးဆိုင်	၁၀
၇	စားသောက်ဆိုင်	၂၁
၈	လက်ဖက်ရည်ဆိုင်	၁၀
၉	ကုန်မာဆိုင်	၁၀
၁၀	စိုက်ပျိုးရေးပစ္စည်းဆိုင်	၅
၁၁	ဆောက်လုပ်ရေးပစ္စည်းဆိုင်	၁၀
၁၂	ဝန်ဆောင်မှုလုပ်ငန်းဆိုင်	-
၁၃	ဆန်ဆိုင်	၃
၁၄	အဝတ်အထည်ဆိုင်	၈
၁၅	နိဗ္ဗာန်ကုန်ဆိုင်	၂
မြို့နယ်ချုပ်		၁၄၆

စည်ပင်သာယာရေးလုပ်ငန်းများ

၃၅။ ကျောက်တော်မြို့နယ်၏ စည်ပင်သာယာရေးလုပ်ငန်းများမှာ အောက်ပါအတိုင်းဖြစ်ပါသည်-

(က) ဈေးလုပ်ငန်း

စဉ်	မြို့နယ်	ဈေးအမည်	ဆိုင်ခန်းအရေအတွက်	နိုင်ငံပိုင်	ပုဂ္ဂလိကပိုင်	တည်နေရာ
၁	ကျောက်တော်	မြို့မဈေး	၅၀၉	နိုင်ငံပိုင်	-	မြို့သစ်ရပ်ကွက်
	မြို့နယ်ချုပ်		၅၀၉		-	

(ခ) သောက်သုံးရေရရှိရေးလုပ်ငန်း

စဉ်	မြို့နယ်	စက်ရုံအမည်	တည်နေရာ	အမျိုးအစား	တစ်ရက်ထုတ်လုပ်မှု (ဂါလံ)	ဖြန့်ဖြူးနိုင်မှု (အိမ်ခြေ)
၁	ကျောက်တော်	ရှောက်ချောင်း	ရှောက်ချောင်းကျေးရွာ	ဆည်	၃၀၀၀၀	၁၈၀၀
	မြို့နယ်ချုပ်				၃၀၀၀၀	၁၈၀၀

(ဂ) သန့်ရှင်းရေးလုပ်ငန်း

စဉ်	မြို့နယ်	သန့်ရှင်းရေးသုံးစက်ကိရိယာများ(စီး)					ဝန်ထမ်းဦးရေ
		Mini Backhole	သန့်ရှင်းရေးယာဉ်	မိလ္လာယာဉ်	ဖုန်စုပ်စက်	ရေစုပ်စက်	
၁	ကျောက်တော်	၁	၂	-	-	-	၁၀

(ဃ) လမ်း/တံတားလုပ်ငန်း

(၁) လမ်းလုပ်ငန်း

စဉ်	မြို့နယ်	လမ်းပေါင်း (လမ်း)	စုစုပေါင်း လမ်းအရှည် (မိုင်)	ကတ္တရာ လမ်းပေါင်း		ကျောက်ခင်း လမ်းပေါင်း		မြေသား လမ်းပေါင်း	
				လမ်း	မိုင်	လမ်း	မိုင်	လမ်း	မိုင်
၁	ကျောက်တော်	၈၆	၂၁/၂.၉၃	၁၈	၅/၆.၇၆	၆	၂/၃.၀၇	၆၂	၁၃/၁.၁

(၂) တံတားလုပ်ငန်း

စဉ်	မြို့နယ်	တံတားပေါင်း(စင်း)				
		သံ	ကွန်ကရစ်	အုတ်	သစ်သား	ပေါင်း
၁	ကျောက်တော်	-	၂၄	-	၄၃	၆၇
	မြို့နယ်ချုပ်	-	၂၄	-	၄၃	၆၇

(၃) လမ်းတံတားသုံးစက်ကိရိယာများ

စဉ်	မြို့နယ်	လမ်းတံတားသုံးစက်ကိရိယာများ				လုပ်သား ဦးရေ
		မြေထိုးစက်	မြေကော်စက်	မြေကြိတ်စက်	မြေသယ်ယာဉ်	
၁	ကျောက်တော်	-	-	-	၁	၁
	မြို့နယ်ချုပ်	-	-	-	၁	၁

ပုံနှိပ်လုပ်ငန်းနှင့် မီဒီယာလုပ်ငန်းများ

၃၆။ ကျောက်တော်မြို့နယ်တွင်ရှိသော ပုံနှိပ်တိုက်နှင့်မီဒီယာလုပ်ငန်းများမှာ အောက်ပါအတိုင်း ဖြစ်ပါသည်-

(က) ပုံနှိပ်လုပ်ငန်းနှင့် တေးသံသွင်း၊ ဗီဒီယို

စဉ်	မြို့နယ်	ပုံနှိပ်စက်		လူနာ	အိတ်	တေးသံသွင်း	ဗီဒီယို
		နိုင်ငံပိုင်	ပုဂ္ဂလိကပိုင်				
၁	ကျောက်တော်	-	-	၁၄	၁၄	-	၁
	မြို့နယ်ချုပ်	-	-	၁၄	၁၄	-	၁

(ခ) မီဒီယာလုပ်ငန်းများ

စဉ်	မြို့နယ်	သတင်းစာအမည်	တစ်လဖြန်းစောင်ရေ	ဂျာနယ်အမည်	တစ်လဖြန်းစောင်ရေ
၁	ကျောက်တော်	မြန်မာ့အလင်း	၁၉၉	ဒိုးကျေးရွာ	၁၀၈
	မြို့နယ်ချုပ်		၁၉၉		၁၀၈

ပြည်တွင်းအသားတင်ထုတ်လုပ်မှုနှင့်ဝန်ဆောင်မှုတန်ဖိုး

၃၇။ ကျောက်တော်မြို့နယ်၏ ပြည်တွင်းအသားတင်ထုတ်လုပ်မှုနှင့်ဝန်ဆောင်မှုတန်ဖိုးကို အောက်ပါအတိုင်းဖော်ပြအပ်ပါသည်-

စဉ်	အကြောင်းအရာ	၂၀၁၇-၂၀၁၈ အသားတင်ထုတ်လုပ်မှုတန်ဖိုး	၂၀၁၈-၂၀၁၉ ရည်မှန်းချက်တန်ဖိုး	၂၀၁၈-၂၀၁၉ခုနှစ် ဆောင်ရွက်နိုင်မှု		
				တန်ဖိုး	အကောင်အထည်ဖော်နိုင်မှု	တိုးတက်မှု %
၁	ထုတ်လုပ်မှုတန်ဖိုး	၇၉၃၅၇.၄	၈၃၀၂၁.၀	၈၀၂၃၂.၈	၉၆.၆	၁.၁
၂	ဝန်ဆောင်မှု	၄၈၄၄၁.၉	၅၀၆၆၅.၁	၅၀၉၈၂.၄	၁၀၀.၆	၅.၂
၃	ကုန်သွယ်မှုတန်ဖိုး	၁၉၄၃၃.၅	၂၇၈၇၂.၁	၂၀၇၆၀.၆	၇၄.၅	၆.၈
၄	အသားတင်ထုတ်လုပ်မှုနှင့်ဝန်ဆောင်မှုတန်ဖိုး	၁၄၇၇၂၃.၈	၁၆၁၅၅၈.၂	၁၅၁၉၇၅.၈	၉၄.၁	၃.၂

တစ်ဦးချင်းဝင်ငွေ

၃၈။ ကျောက်တော်မြို့၏ တစ်ဦးချင်းဝင်ငွေကို အောက်ပါအတိုင်း ဖော်ပြအပ်ပါသည်-

စဉ်	၂၀၁၆-၂၀၁၇	၂၀၁၇-၂၀၁၈	၂၀၁၈-၂၀၁၉
၁	၇၁၅၈၈၂	၈၁၆၈၀၄	၈၇၅၆၃၀

အသက်မွေးဝမ်းကျောင်းလုပ်ငန်းအလိုက် အလုပ်လုပ်သူဦးရေ

၃၉။ ကျောက်တော်မြို့နယ်၏ အသက်မွေးဝမ်းကျောင်း လုပ်ငန်းအလိုက် အလုပ် လုပ်ကိုင်သူဦးရေမှာ အောက်ပါအတိုင်းဖြစ်ပါသည်-

လိာ	မြို့နယ်	အစိုးရဝန်ထမ်း	ဝန်ဆောင်မှု	စိုက်ပျိုးရေး	မွေးမြူရေး	အရောင်းအဝယ်	စက်မှုလက်မှု	ရေလုပ်ငန်း	ကျပ်နန်း	အခြား	စုစုပေါင်း
၁	ကျောက်တော်	၂၄၂၇	-	၁၂၄၁၃	၉၅၇	၃၆၉၅	၁၈၅	၁၆	၅၇၂၀၈	၅၄၀၉၇၁	၃၀၉၆၆၆

အလုပ်လုပ်နိုင်သူဦးရေနှင့်အလုပ်လက်မဲ့ဦးရေ

၄၀။ ကျောက်တော်မြို့နယ်တွင်ရှိသော အလုပ်လုပ်နိုင်သူဦးရေနှင့် အလုပ်လက်မဲ့ နှုန်းကို အောက်ပါအတိုင်း ဖော်ပြအပ်ပါသည်-

စဉ်	မြို့နယ်	အလုပ်လုပ်နိုင်သူဦးရေ	လုပ်ငန်းခွင်ရှိလုပ်သားဦးရေ	အလုပ်လက်မဲ့ဦးရေ	အလုပ်လက်မဲ့ရာခိုင်နှုန်း
၁	ကျောက်တော်	၁၃၆၀၁၈	၁၃၀၉၆၆	၅၀၀၀	၃.၆၉

အခန်း(၇)

လူမှုရေးဆိုင်ရာအချက်အလက်များ

ပညာရေးကဏ္ဍ

၄၁။ ကျောက်တော်မြို့နယ်တွင်ရှိသော ပညာရေးဆိုင်ရာအချက်အလက်များမှာ အောက်ပါအတိုင်းဖော်ပြအပ်ပါသည်-

(က) အဆင့်မြင့်ပညာ

စဉ်	တက္ကသိုလ်/ ကောလိပ်/ သိပ္ပံကျောင်း အမည်	တည်နေရာ	အကျယ် အဝန်း (ဧက)	ဆရာ/ ဆရာမ ဦးရေ	ကျောင်း သား/သူ ဦးရေ	ဆရာနှင့် ကျောင်းသား အချိုး
၁	စိုက်ပျိုးရေးသိပ္ပံ	ပြည်တော်သာ	၂၉.၁၈	၁၈	၄၂၇	၁:၂၄

(ခ) အခြေခံပညာ

(၁) အထကကျောင်းများ

စဉ်	ကျောင်း အမည်	တည်နေရာ	အကျယ် အဝန်း (ဧက)	ဆရာ/ ဆရာမ ဦးရေ	ကျောင်း သား/ သူဦးရေ	ဆရာနှင့် ကျောင်း သားအချိုး
၁	အထက ကျောက်တော်	ပြည်တော်သာ ရပ်ကွက်	၉.၃၆	၆၁	၁၄၁၈	၁:၄
၂	အထက(မြို့မ)	မြို့သစ်ရပ်ကွက်	၂.၀၉	၅၃	၉၆၄	၁:၆
၃	အထက ညောင်ပင်လှ	လမ်းမတော်ရွာ	၇.၂၈	၄၃	၉၆၁	၁:၅
၄	အထက အပေါက်ဝ	အပေါက်ဝရွာ	၁၀.၀	၅၂	၁၄၃၂	၁:၄
၅	အထက သရက်တပင်	သရက်တပင်ရွာ	၆.၄၀	၅၂	၁၂၅၈	၁:၄
၆	အထကကန်စောက်	ကန်စောက်ရွာ	၅.၈၅	၃၃	၇၉၈	၁:၄
၇	အထကရွှေပြည်	ရွှေပြည်ရွာ	၇.၂၀	၃၆	၁၁၉၃	၁:၃
၈	အထက ဒုက္ကံချောင်း	ဒုက္ကံချောင်း	၃.၇၅	၂၈	၅၃၃	၁:၅
၉	အထက ဝဲကြီးထောင့်	ဝဲကြီးထောင့်	၈.၉	၂၆	၈၈၅	၁:၃
၁၀	အထက မာလာ	မာလာ	၂.၄	၁၈	၄၀၃	၁:၅
မြို့နယ်ချုပ်		၁၀		၄၀၂	၉၈၄၅	၁:၂၄

(၂) အထကကျောင်းခွဲများ

စဉ်	ကျောင်းအမည်	တည်နေရာ	အကျယ်အဝန်း (ဧက)	ဆရာ/ဆရာမဦးရေ	ကျောင်းသား/သူဦးရေ	ဆရာနှင့်ကျောင်းသားအချိုး
၁	အထက(ခွဲ)ရှမ်းရွာ	ရှမ်းရွာ ရပ်ကွက်	၂.၅၀	၃၀	၈၃၅	၁:၂၈
၂	အထက(ခွဲ)ဆင်အိုးချိုင်း	ဆင်အိုးချိုင်း	၄.၅၅	၂၅	၄၃၄	၁:၂၇
၃	အထက(ခွဲ)ကသစ်တော	ကသစ်တော	၀.၆	၃၄	၃၉၈	၁:၂၈
၄	အထက(ခွဲ)ကြာညိုပြင်	ကြာညိုပြင်	၂	၁၅	၂၉၂	၁:၁၉
၅	အထက(ခွဲ)ဂူပွိုထောင့်	ဂူပွိုထောင့်	၁.၂	၁၅	၃၀၃	၁:၂၀
၆	အထက(ခွဲ)ကျားနင်းကန်	ကျားနင်းကန်	၇.၆	၂၂	၆၀၅	၁:၂၈
၇	အထက(ခွဲ)ခွဆုံ	ခွဆုံ	၇.၄၈	၂၂	၄၃၀	၁:၂၀
၈	အထက(ခွဲ)နဂူမေ	နဂူမေ	၂.၄၈	၂၀	၅၇၃	၁:၂၉
၉	အထက(ခွဲ)တင်းမ	တင်းမ	၅.၂	၂၃	၅၄၃	၁:၂၄
၁၀	အထက(ခွဲ)လင်ကွို	လင်ကွို	၁	၉	၃၂၀	၁:၃၆
၁၁	အထက(ခွဲ)မီးဝ	မီးဝ	၁.၆	၁၄	၃၈၆	၁:၂၈
၁၂	အထက(ခွဲ)အထက်သက်ထင်ကျေးရွာ	အထက်သက်ထင်ကျေးရွာ	၀.၆၁	၁၀	၂၃၇	၁:၂၄
၁၃	အထက(ခွဲ)စပါးဆိပ်ပီ	စပါးဆိပ်ပီကျေးရွာ	၂.၀၀	၁၂	၂၄၈	၁:၂၈
၁၄	အထက(ခွဲ)ဇင်းခါရှည်	ဇင်းခါရှည်	၂.၅၈	၁၃	၃၉၄	၁:၂၈
၁၅	အထက(ခွဲ)အုံးပတီ	အုံးပတီ	၂.၄၃	၁၂	၂၆၀	၁:၂၂

စဉ်	ကျောင်းအမည်	တည်နေရာ	အကျယ်အဝန်း (ဧက)	ဆရာ/ဆရာမ ဦးရေ	ကျောင်းသား/သူဦးရေ	ဆရာနှင့် ကျောင်းသားအချိုး
၁၆	အထက(ခွဲ) သလူချောင်း	သလူချောင်း	၀.၉၈	၁၁	၂၆၁	၁:၂၄
၁၇	အထက(ခွဲ) အောက်လာ	အောက်လာ	၂.၄၀	၁၆	၃၀၅	၁:၁၉
၁၈	အထက(ခွဲ) လမုကိုင်း	လမုကိုင်း	၁.၉၈	၁၃	၂၁၂	၁:၁၆
၁၉	အထက(ခွဲ) ကွမ်းအုံချောင်း	ကွမ်းအုံချောင်း	၁.၀၀	၁၅	၃၀၆	၁:၂၀
၂၀	အထက(ခွဲ) မင်းသားတောင်	မင်းသားတောင်	၂.၄၀	၁၇	၄၅၄	၁:၂၇
၂၁	အထက(ခွဲ) မျောက်တောင်	မျောက်တောင်	၂.၆၀	၁၆	၅၀၆	၁:၃၂
၂၂	အထက(ခွဲ) ငါးယောက်ကိုင်း	ငါးယောက်ကိုင်း	၂.၄၀	၁၃	၂၅၇	၁:၂၀
	မြို့နယ်ချုပ်	၂၂		၃၅၇	၈၅၅၉	၁:၂၄

(၃) အလကကျောင်းများ

စဉ်	ကျောင်းအမည်	တည်နေရာ	အကျယ်အဝန်း (ဧက)	ဆရာ/ဆရာမ ဦးရေ	ကျောင်းသား/သူဦးရေ	ဆရာနှင့် ကျောင်းသားအချိုး
၁	အလက-ရုပ်သား	နဂရာ	၁.၂၀	၁၂	၂၉၂	၁:၂၄
၂	အလက-ငါးဆောင်ဘက်	ငါးဆောင်ဘက်	၀.၈၅	၁၀	၃၄၆	၁:၃၄
၃	အလက-ရွှေလှိုင်	ရွှေလှိုင်	၂	၁၅	၃၈၉	၁:၂၆
၄	အလက-ရွာမပြင်	ရွာမပြင်	၀.၈၃	၁၅	၄၈၇	၁:၃၂
၅	အလက-ဇေလိန့်တောင်	ဇေလိန့်တောင်	၁.၄၄	၁၀	၂၂၈	၁:၂၃

စဉ်	ကျောင်းအမည်	တည်နေရာ	အကျယ်အဝန်း (ဧက)	ဆရာ/ဆရာမ ဦးရေ	ကျောင်းသား/ သူဦးရေ	ဆရာနှင့် ကျောင်းသားအချိုး
၆	အလက-နဂရာ	နဂရာ	၁.၀၃	၁၂	၁၈၄	၁:၁၅
၇	အလက-တောင်ဘွေ	တောင်ဘွေ	၁.၃၅	၁၃	၁၆၅	၁:၁၃
၈	အလက-အုတ်ကြွပ်	အုတ်ကြွပ်	၀.၆၄	၁၁	၂၃၀	၁:၂၁
၉	အလက-ပြိုင်းတိုင်း	ပြိုင်းတိုင်း	၁	၁၂	၂၉၄	၁:၂၅
၁၀	အလက-ချောင်းတူ	ချောင်းတူ	၁.၄၈	၁၂	၂၆၇	၁:၂၂
၁၁	အလက-ဗိုလ်မင်း	ဗိုလ်မင်း	၀.၇၅	၁၂	၂၅၆	၁:၂၁
၁၂	အလက-စဖိုသား	စဖိုသား	၀.၅	၁၁	၃၀၉	၁:၂၈
၁၃	အလက-ဝင်းဇားထောင့်	ဝင်းဇားထောင့်	၁.၆	၁၃	၁၁၀	၁:၈
၁၄	အလက-ရောင်ဇုံ	ရောင်ဇုံ	၀.၅၂	၁၃	၃၅၀	၁:၂၇
၁၅	အလက-ကန်သုံးဆင့်	ကန်သုံးဆင့်	၃	၁၃	၂၃၁	၁:၁၈
မြို့နယ်ချုပ်		၁၅		၁၈၄	၄၁၃၈	၁:၂၂

(၄) အလကကျောင်းခွဲများ

စဉ်	ကျောင်းအမည်	တည်နေရာ	အကျယ်အဝန်း (ဧက)	ဆရာ/ဆရာမ ဦးရေ	ကျောင်းသား/ သူဦးရေ	ဆရာနှင့် ကျောင်းသား အချိုး
၁	အလကခွဲ-ပုဏ္ဏားရွာ	ပုဏ္ဏားရွာ	၁.၀၅	၁၂	၂၆၀	၁:၂၁
၂	အလကခွဲ-လိပ်မ	လိပ်မ	၂.၁	၉	၁၀၃	၁:၁၁
၃	အလကခွဲ-မီးရပ်ပြင်	မီးရပ်ပြင်	၁.၆၅	၈	၁၉၂	၁:၂၄
၄	အလကခွဲ-တောင်မူဇီ	တောင်မူဇီ	၁	၉	၁၉၀	၁:၂၁
၅	အလကခွဲ-ရှင်ကြမ်း	ရှင်ကြမ်း	၀.၈၇	၉	၁၃၈	၁:၁၅

စဉ်	ကျောင်းအမည်	တည်နေရာ	အကျယ်အဝန်း (ဧက)	ဆရာ/ဆရာမဦးရေ	ကျောင်းသား/သူဦးရေ	ဆရာနှင့်ကျောင်းသား အချိုး
၆	အလကခွဲ-အောက်ယွန်းချောင်း	အောင်ယွန်းချောင်း	၂	၁၀	၂၀၁	၁:၂၀
၇	အလကခွဲ-အလှမဒီ	အလှမဒီ	၁	၁၀	၁၆၅	၁:၁၇
၈	အလကခွဲ-လမုသား	လမုသား	၂.၄	၉	၁၀၁	၁:၁၁
၉	အလကခွဲ-ဘရဝါ	ဘရဝါ	၀.၈၄	၁၀	၁၆၂	၁:၁၈
၁၀	အလကခွဲ-ကျင်းကြီး	ကျင်းကြီး	၁.၆၅	၆	၁၅၃	၁:၂၆
၁၁	အလကခွဲ-သဲပုံ	သဲပုံ	၁.၈	၇	၁၇၀	၁:၂၄
၁၂	အလကခွဲ-အထက်ယွန်းချောင်း	အထက်ယွန်းချောင်း	၀.၅	၁၀	၁၂၇	၁:၁၃
၁၃	အလကခွဲ-ပြောင်းဆိပ်	ပြောင်းဆိပ်	၁.၁၁	၇	၉၇	၁:၁၄
၁၄	အလကခွဲ-လောင်းရှည်	လောင်းရှည်	၀.၉၄	၈	၁၄၇	၁:၁၈
၁၅	အလကခွဲ-ကြိမ်ချောင်း	ကြိမ်ချောင်း	၁.၆	၈	၁၁၆	၁:၁၅
၁၆	အလကခွဲ-သံမျှာ	သံမျှာ	၀.၈၃	၈	၁၃၀	၁:၁၆
၁၇	အလကခွဲ-ကွမ်းချောင်းဝ	ကွမ်းချောင်းဝ	၀.၅	၈	၁၇၃	၁:၂၂
၁၈	အလကခွဲ-လက်ခုပ်ပင်ရင်း	လက်ခုပ်ပင်ရင်း	၂.၁၂	၈	၁၉၆	၁:၂၅
၁၉	အလကခွဲ-ကျောက်တန်း	ကျောက်တန်း	၁.၂၀	၉	၂၇၆	၁:၃၁

စဉ်	ကျောင်းအမည်	တည်နေရာ	အကျယ်အဝန်း (ဧက)	ဆရာ/ဆရာမ ဦးရေ	ကျောင်းသား/ သူဦးရေ	ဆရာနှင့် ကျောင်းသား အချိုး
၂၀	အလကခွဲ- စပါးဆိပ်သရီ	စပါးဆိပ်သရီ	၀.၈၀	၉	၃၂၂	၁:၃၆
၂၁	အလကခွဲ- လမုတပင်	လမုတပင်	၁.၆၀	၁၁	၂၈၉	၁:၂၆
၂၂	အလကခွဲ- ညောင်ချောင်း (သရီ)	ညောင်ချောင်း (သရီ)	၁.၀၀	၁၀	၂၆၆	၁:၂၇
၂၃	အလကခွဲ- မဲတောင်သာစည်	မဲတောင်သာစည်	၁.၄၁	၉	၂၅၈	၁:၂၉
၂၄	အလကခွဲ- ဦးဇွန်တောင်	ဦးဇွန်တောင်	၀.၅၀	၉	၁၉၃	၁:၂၁
၂၅	အလကခွဲ- ခေါင်းတုတ်	ခေါင်းတုတ်	၁.၂၀	၁၁	၁၁၆	၁:၁၁
၂၆	အလကခွဲ- တောင်မင်းကုလား	တောင်မင်းကုလား	၂.၂၀	၇	၁၃၇	၁:၂၀
	မြို့နယ်ချုပ်	၂၆		၂၂၉	၄၆၆၉	၁:၂၀

(၅) မူလတန်းလွန်ကျောင်းများ

စဉ်	မြို့နယ်	ကျောင်းအရေအတွက်	ဆရာ/မ ဦးရေ	ကျောင်းသား ဦးရေ	အချိုး
၁	ကျောက်တော်	၃၄	၂၀၉	၄၄၆၉	၁:၁၇
	မြို့နယ်ချုပ်	၃၄	၂၀၉	၄၄၆၉	၁:၁၇

(၆) မူလတန်းကျောင်းများ

စဉ်	ကျောင်းအရေအတွက်	ဆရာ/မ ဦးရေ	ကျောင်းသားဦးရေ	အချိုး
၁	၁၁၆	၅၄၁	၁၆၃၄၂	၁:၃၁

(ဂ) မူလတန်းကြိုကျောင်းများ

စဉ်	ကျောင်း အမည်	တည်နေရာ	ဆရာ/ ဆရာမ ဦးရေ	ကျောင်း သား/ သူဦးရေ	ဆရာနှင့် ကျောင်း သားအချိုး
		----- မရှိပါ	-----		
	မြို့နယ်ချုပ်				

(ဃ) ဘုန်းတော်ကြီးသင် ပညာရေးကျောင်း

စဉ်	ကျောင်းအမည်	တည်နေရာ	ဆရာ/ ဆရာမ ဦးရေ	ကျောင်း သား/သူ ဦးရေ	အချိုး
၁	မီးဝ	မီးဝ	၁၄	၅၃၄	၁:၃၈
၂	ပညာဝ	ပညာဝ	၈	၇၈	၁:၉
၃	ပြိန်းချောင်း	ပြိန်းချောင်း	၁၃	၃၉၄	၁:၁၆
၄	သံချောင်း	သံချောင်း	၄	၆၆	၁:၁၆
၅	မတင်မှိုင်းချောင်း	မတင်မှိုင်းချောင်း	၆	၁၀၉	၁:၁၈
၆	လိပ်မ	လိပ်မ	၁၃	၃၆၂	၁:၂၇
၇	ဒုက္ကံချောင်း	ဒုက္ကံချောင်း	၄	၁၀၃	၁:၂၅
၈	ဝပြန်	ဝပြန်	၆	၉၁	၁:၁၅

စဉ်	ကျောင်းအမည်	တည်နေရာ	ဆရာ/ဆရာမ ဦးရေ	ကျောင်းသား/သူ ဦးရေ	အချိုး
၉	ဖိုလ်အောင်တောင်	ဖိုလ်အောင်တောင်	၄	၅၆	၁:၁၄
၁၀	မွန်ထောင့်	မွန်ထောင့်	၇	၁၀၅	၁:၁၅
မြို့နယ်ချုပ်			၇၉	၁၈၉၈	၁:၂၄

(င) ကျောင်းနေအရွယ်ကလေးများ ကျောင်းအပ်နှံမှု

စဉ်	မြို့နယ်	(၅)နှစ်ပြည့်ကလေး			ကျောင်းအပ်နှံမှု			ကျောင်းအပ်နှံမှု ရာခိုင်နှုန်း
		ကျား	မ	ပေါင်း	ကျား	မ	ပေါင်း	
၁	ကျောက်တော်	၃၀၂၃	၂၉၅၇	၅၉၈၀	၂၉၈၅	၂၈၀၈	၅၇၉၇	၉၆.၈၇%
မြို့နယ်ချုပ်		၃၀၂၃	၂၉၅၇	၅၉၈၀	၂၉၈၅	၂၈၀၈	၅၇၉၇	၉၆.၈၇%

(စ) တက္ကသိုလ်ဝင်တန်း အောင်မြင်မှု

စဉ်	မြို့နယ်	စာရင်း ရှိ	၂၀၁၇-၂၀၁၈			စာရင်း ရှိ	၂၀၁၈-၂၀၁၉		
			ဖြေဆို	အောင်မြင်	ရာခိုင်နှုန်း		ဖြေဆို	အောင်မြင်	ရာခိုင်နှုန်း
၁	ကျောက်တော်	၄၅၅၅	၄၁၉၁	၇၁၉	၁၇.၁၆%	၄၄၅၇	၄၂၀၇	၈၇၇	၂၀.၈၅%
မြို့နယ်ချုပ်		၄၅၅၅	၄၁၉၁	၇၁၉	၁၇.၁၆%	၄၄၅၇	၄၂၀၇	၈၇၇	၂၀.၈၅%

(ဆ) စာတတ်မြောက်မှု ရာခိုင်နှုန်းအခြေအနေ

စဉ်	မြို့နယ်	မြို့နယ်လူဦးရေ	(၁၅)နှစ်အထက် လူဦးရေ	စာတတ်မြောက် ဦးရေ	စာတတ် မြောက်မှု နှုန်း
၁	ကျောက် တော်	၂၂၁၄၃၂	၉၁၁၃၆	၈၆၃၅၆	၉၄.၇၅%
	မြို့နယ်ချုပ်	၂၂၁၄၃၂	၉၁၁၃၆	၈၆၃၅၆	၉၄.၇၅%

(ဇ) သင်ကြားမှု၊ သင်ယူမှု၊ အထောက်အကူပြု စာသင်ခန်းများ ဖွင့်လှစ်နိုင်မှု အခြေအနေ

(၁) အထက ကျောင်းများ

စဉ်	မြို့နယ်	အထက်တန်းကျောင်း						
		စာရင်းရှိ	Media တပ်ပြီး	3PLT တပ်ပြီး	2PLT တပ်ပြီး	1PLT တပ်ပြီး	ပေါင်း	တော် ဆင်သေး
၁	ကျောက် တော်	၂၁	၁	၂၀	-	-	၂၁	
	မြို့နယ်ချုပ်	၂၁	၁	၂၀	-	-	၂၁	

(၂) အလက ကျောင်းများ

စဉ်	မြို့နယ်	အလယ်တန်းကျောင်း						
		စာရင်းရှိ	Media တပ်ပြီး	3PLT တပ်ပြီး	2PLT တပ်ပြီး	1PLT တပ်ပြီး	ပေါင်း	တော် ဆင်သေး
၁	ကျောက် တော်	၂၁	-	-	၂၁	-	၂၁	
	မြို့နယ်ချုပ်	၂၁	-	-	၂၁	-	၂၁	

(၃) အမက ကျောင်းများ

စဉ်	မြို့နယ်	မူလတန်းကျောင်း						
		စာရင်းရှိ	Media တပ်ပြီး	3PLT တပ်ပြီး	2PLT တပ်ပြီး	1PLT တပ်ပြီး	ပေါင်း	မတပ်ဆင်သေး
၁	ကျောက်တော်	၂၁၄	-	-	၈	၂၀၆	၂၁၄	-
	မြို့နယ်ချုပ်	၂၁၄	-	-	၈	၂၀၆	၂၁၄	-

(ဈ) စာကြည့်တိုက်များ ဖွင့်လှစ်နိုင်မှု

စဉ်	မြို့နယ်	အုပ်ချုပ်ရေး	ပညာရေး	ပြန်/ဆက်	ဘုန်ကြီးကျောင်း	အခြား	ပေါင်း
၁	ကျောက်တော်	-	၁၆	၂၁	-	-	၃၇
	မြို့နယ်ချုပ်	-	၁၆	၂၁	-	-	၃၇

ကျန်းမာရေးကဏ္ဍ

၄၂။ ကျောက်တော်မြို့နယ်၏ ကျန်းမာရေးကဏ္ဍဆိုင်ရာ အချက်အလက်များမှာ အောက်ပါအတိုင်းဖြစ်ပါသည်-

(က) ဆေးရုံများ

စဉ်	ဆေးရုံအမည်	တည်နေရာ	အစိုးရ/ပုဂ္ဂလိက	ကုတင်အရေအတွက်
၁	မြို့နယ်ဆေးရုံ	မြို့သစ်	အစိုးရ	၅၀
၂	အပေါက်ဝတိုက်နယ်ဆေးရုံ	အပေါက်ဝ	အစိုးရ	၁၆
၃	တင်းမတိုက်နယ်ဆေးရုံ	တင်းမ	အစိုးရ	၁၆

စဉ်	ဆေးရုံအမည်	တည်နေရာ	အစိုးရ/ ပုဂ္ဂလိက	ကုတင် အရေ အတွက်
၄	ဝဲကြီးထောင့်တိုက်နယ်ဆေးရုံ	ဝဲကြီးထောင့်	အစိုးရ	၁၆
၅	ကံစောက်တိုက်နယ်ဆေးရုံ	ကံစောက်ကျေးရွာ		၁၆
မြို့နယ်ချုပ်		၅	အစိုးရ	၁၁၄

(ခ) ဆေးပေးခန်းများ

စဉ်	ဆေးပေးခန်းအမည်	တည်နေရာ	အစိုးရ/ ပုဂ္ဂလိက	ကုသသည့် ရောဂါအမျိုးအစား
၁	လှိုင်းဆေးကုခန်း	ကျောက်တော်	ပုဂ္ဂလိက	အထွေထွေ
၂	လှလှဝင်းမောင်	မြို့သစ်	ပုဂ္ဂလိက	အထွေထွေ
မြို့နယ်ချုပ်		၂	ပုဂ္ဂလိက	အထွေထွေ

(ဂ) ကျေးလက်ကျန်းမာရေးဌာန/ဌာနခွဲ

စဉ်	ကျေးလက်ကျန်းမာရေးဌာနအမည်	တည်နေရာ
၁	အပေါက်ဝ	အပေါက်ဝ
၂	နဂူမေ	နဂူမေ
၃	ကန်စောက်	ကန်စောက်
၄	ဝဲကြီးထောင့်	ဝဲကြီးထောင့်
၅	တင်းမ	တင်းမ
၆	သရက်တပင်	သရက်တပင်
၇	ဒုက္ကံချောင်း	ဒုက္ကံချောင်း
၈	သင်္ဂီနက်	သင်္ဂီနက်
၉	တောင်ပေါက်	တောင်ပေါက်
စဉ်	ကျေးလက်ကျန်းမာရေးဌာနခွဲအမည်	တည်နေရာ
၁	ငတပေါင်း	ငတပေါင်း
၂	ရွာသစ်ကေ	ရွာသစ်ကေ

စဉ်	ကျေးလက်ကျန်းမာရေးဌာနခွဲအမည်	တည်နေရာ
၃	ဂုပွီထောင့်	ဂုပွီထောင့်
၄	ခွဆုံ	ခွဆုံ
၅	ဘရဝါ	ဘရဝါ
၆	ဇင်းခါရှည်	ဇင်းခါရှည်
၇	ရောင်းစုံ	ရောင်းစုံ
၈	မီးရပ်ပြင်	မီးရပ်ပြင်
၉	အုံးပတီး	အုံးပတီး
၁၀	အောက်လာ	အောက်လာ
၁၁	သလူချောင်း	သလူချောင်း
၁၂	ရှင်ကြမ်း	ရှင်ကြမ်း
၁၃	စပါးဆိပ်(ပီ)	စပါးဆိပ်(ပီ)
၁၄	တောင်မူဇီ	တောင်မူဇီ
၁၅	နဂါရာ	နဂါရာ
၁၆	ဂါဘု	ဂါဘု
၁၇	ဝင်စု	ဝင်စု
၁၈	မီးဝ	မီးဝ
၁၉	မျောက်တောင်	မျောက်တောင်
၂၀	ရွှေပြည်	ရွှေပြည်
၂၁	အလယ်ကျွန်း	အလယ်ကျွန်း
၂၂	တောင်ဘွေ	တောင်ဘွေ
၂၃	စပါးဆိပ်(သရီ)	စပါးဆိပ်(သရီ)
၂၄	ရွာမပြင်	ရွာမပြင်
၂၅	စဖိုသား	စဖိုသား
၂၆	ဒေါင်းတော်ယိုး	ဒေါင်းတော်ယိုး
၂၇	လမ်းမတော်	လမ်းမတော်
၂၈	ခေါင်းတုတ်	ခေါင်းတုတ်

စဉ်	ကျေးလက်ကျန်းမာရေးဌာနခွဲအမည်	တည်နေရာ
၂၉	ကျောက်တန်း	ကျောက်တန်း
၃၀	ဆင်အိုးချိုင့်	ဆင်အိုးချိုင့်
၃၁	ယွန်းချောင်း	ယွန်းချောင်း

(ဃ) ကျန်းမာရေးစောင့်ရှောက်မှု

စဉ်	မြို့နယ်	လူဦးရေ	ဆရာဝန်မှ ကျန်းမာရေး စောင့်ရှောက်မှုနှုန်း		သူနာပြုမှ ကျန်းမာရေး စောင့်ရှောက်မှုနှုန်း		လက်ထောက်ကျန်းမာရေး မှူးမှ ကျန်းမာရေး စောင့်ရှောက်မှုနှုန်း	
			ဆရာဝန် ဦးရေ	ဆရာဝန် နှင့်လူဦး ရေအချိုး	သူနာပြု ဦးရေ	သူနာပြုနှင့် လူဦးရေ အချိုး	လ/ထကျန်း မာရေးမှူး ဦးရေ	လ/ထ ကျန်း မာရေးမှူးနှင့် လူဦးရေအချိုး
၁	ကျောက် တော်	၂၂၁၄၃၂	၈	၁:၂၇၆၇၉	၃၁	၁:၇၁၄၂	၈	၁:၂၇၆၇၉
	မြို့နယ်ချုပ်		၈	၁:၂၇၆၇၉	၃၁	၁:၇၁၄၂	၈	၁:၂၇၆၇၉

(င) ဒေသတွင်းအများဆုံးဖြစ်တတ်သောရောဂါများ

စဉ်	မြို့နယ်	ရောဂါအမျိုးအစား									
		ငှက်ဖျား		ဝမ်းလျှော		တီဘီ		ဝမ်းကိုက်		အသည်း ရောင်	
		ဖြစ်	သေ	ဖြစ်	သေ	ဖြစ်	သေ	ဖြစ်	သေ	ဖြစ်	သေ
၁	ကျောက် တော်	၁၅၆	၁	၂၀၂၂	-	၁၃၂	-	၅၁၀	-	၈၄	-
	မြို့နယ်ချုပ်	၁၅၆	၁	၂၀၂၂	-	၁၃၂	-	၅၁၀	-	၈၄	-

(စ) HIV/AIDS-ရောဂါဖြစ်ပွား/သေဆုံးဦးရေ

စဉ်	မြို့နယ်	၂၀၁၇-၂၀၁၈		၂၀၁၈-၂၀၁၉	
		ဖြစ်	သေ	ဖြစ်	သေ
၁	ကျောက်တော်		မရှိပါ		
	မြို့နယ်ချုပ်				

(ဆ) ကျန်းမာရေးဆိုင်ရာ ညွှန်းကိန်းများ

စဉ်	မြို့နယ်	မိခင်ဦးရေ	ကလေးဦးရေ	လူ(၁၀၀၀)လျှင်			
				ဖွေးနှိုးနှုန်း	မိခင်သေနှုန်း	မွေးကင်းစကလေးသေနှုန်း	ကိုယ်ဝန်ပျက်နှုန်း
၁	ကျောက်တော်	၃၀၄၇	၃၀၃၀	၁၁.၈၆	၀.၇၉	၁.၃၂	၁၈.၉၉
	မြို့နယ်ချုပ်	၃၀၄၇	၃၀၃၀	၁၁.၈၆	၀.၇၉	၁.၃၂	၁၈.၉၉

လူမှုရေးအသင်းအဖွဲ့များ

၄၃။ ကျောက်တော်မြို့နယ်ရှိ လူမှုရေးအသင်းအဖွဲ့များဆိုင်ရာ အချက်အလက် များမှာ အောက်ပါအတိုင်းဖြစ်ပါသည်-

(က) INGO

စဉ်	INGO အမည်	ရုံး/ရုံးခွဲတည်နေရာ	ဆောင်ရွက်သည့်လုပ်ငန်း
၁	-----	မရှိပါ-----	
	မြို့နယ်ချုပ်		

(ခ) NGO (ဦးရေ)

စဉ်	မြို့နယ်	အမျိုးသမီး ရေးရာ	မိခင် ကလေး	စစ်မှု ထမ်း ဟောင်း	ကြက် ခြေနီ	အရံ မီးသတ် တပ်ဖွဲ့
၁	ကျောက် တော်	၅၄၉၇	၇၇၈၄	၂၄၄	၁၁၁၂	၃၈၈
မြို့နယ်ချုပ်		၅၄၉၇	၇၇၈၄	၂၄၄	၁၁၁၂	၃၈၈

(ဂ) အသင်းအဖွဲ့များ

စဉ်	အသင်းအဖွဲ့ အမည်	ရုံး/ရုံးခွဲ တည်နေရာ	မှတ်ပုံတင် အမှတ်	ဆောင်ရွက်သည့် လုပ်ငန်း
၁	ကစ္ဆပအားမာန်	ပြည်တော်သာ ရပ်ကွက်	၆/ကတ/၀၀၁	လူမှုရေး
၂	ဆင်းရဲသားလူတန်းစား ဘဝအဆင့်မြှင့်တင်ရေး	မြို့သစ်ရပ်ကွက်	၆/ကတ/၀၀၂	အခြေခံလူတန်း စားဘဝမြှင့်တင်ရေး
၃	ရွှေဂရုဏာပရဟိတလူငယ် သွေးလှူရှင်များအသင်း	သရက်တပင် ကျေးရွာ	၆/ကတ/၀၀၃	သွေးလှူခြင်း
၄	ရပ်/ရွာအေးချမ်းသာယာ ရေးနှင့်တရားဥပဒေကူညီ ထောက်ပံ့ရေး	မြို့သစ်ရပ်ကွက်	၆/ကတ/၀၀၄	တရားဥပဒေစိုးမိုး ရေးထောက်ပံ့ ကူညီ
၅	ကျောက်တော်ကစ္ဆပနဒီ လူငယ်ပရဟိတဖွံ့ဖြိုး ရေးအသင်း	ပြည်တော်သာ ရပ်ကွက်	၆/ကတ/၀၀၅	ဖွံ့ဖြိုးတိုးတက်ရေး ကူညီထောက်ပံ့ရန်
၆	တောင်သူလယ်သမား သမဂ္ဂအဖွဲ့ချုပ် မြို့နယ်အဆင့် ဦးဆောင်ကော်မတီ	ရှမ်းရွာရပ်ကွက်	၆/ကတ/၀၀၆	တောင်သူလယ်သမ ား ဘဝမြှင့်တင်ရန်

စဉ်	အသင်းအဖွဲ့ အမည်	ရုံး/ရုံးခွဲ တည်နေရာ	မှတ်ပုံတင် အမှတ်	ဆောင်ရွက်သည့် လုပ်ငန်း
၇	ဝဏ္ဏဗလပညာရေးဖောင် ဝေးရှင်း အသင်းအမှုဆောင် ကော်မတီ	မြို့သစ်ရပ်ကွက်	၆/ကတ/၀၀၇	ဆင်းရဲနွမ်းပါးသည့် ကလေး သူငယ်များ ကိုပညာသင်ယူနိုင် စေရန်နှင့်ထူးချွန် စေရန်

အားကစားနှင့် ဖျော်ဖြေရေးလုပ်ငန်းများ

၄၄။ ကျောက်တော်မြို့နယ်ရှိ အားကစားနှင့် ဖျော်ဖြေရေးလုပ်ငန်းများ ဆိုင်ရာ အချက်အလက်များမှာ အောက်ပါအတိုင်းဖြစ်ပါသည်-

စဉ်	မြို့နယ်	အားကစားကွင်း						ဖျော်ဖြေရေး		
		ဘော လုံး ကွင်း	ဘော် လီ ဘော ကွင်း	ဘက် စက တ် ဘော	တင်း နစ်	ဂေါ က်	အ ခြား	ရုပ် ရှင် ရုံ	ပန်း ခြံ	အ ခြား
၁	ကျောက် တော်	၅	၁	-	-	၁	-	-	၂	၁
	မြို့နယ်ချုပ်	၅	၁	-	-	၁	-	-	၂	၁

၅၅
အခန်း(၈)

ဘာသာရေးဆိုင်ရာအချက်အလက်များ

ဗုဒ္ဓဘာသာဆိုင်ရာ အဆောက်အဦများနှင့် သာသနာဝင်ပုဂ္ဂိုလ်များ

၄၅။ ကျောက်တော်မြို့နယ်ရှိ ဗုဒ္ဓဘာသာဆိုင်ရာအဆောက်အဦများနှင့် သာသနာ ဝင်ပုဂ္ဂိုလ်များဆိုင်ရာ အချက်အလက်များအား အောက်ပါအတိုင်း ဖော်ပြအပ်ပါသည်-

(က) သာသနိကအဆောက်အဦများ

စဉ်	မြို့နယ်	ဘုရား	စေတီ	ပုထိုး	ဘုန်းကြီးကျောင်း	သီလရှင်ကျောင်း	ဓမ္မာရုံ
၁	ကျောက်တော်	၁	၁၁	-	၂၆၆	၆	၂
မြို့နယ်ချုပ်		၁	၁၁	-	၂၆၆	၆	၂

(ခ) ရဟန်းသံဃာနှင့်သီလရှင်များ

စဉ်	မြို့နယ်	ရဟန်း	သာမဏေ	သီလရှင်
၁	ကျောက်တော်	၅၀၃	၂၀၂	၅၁

(ဂ) ထင်ရှားသည့်ဘုရား၊စေတီနှင့်ပုထိုးများ

စဉ်	မြို့နယ်	ဘုရား၊ စေတီ၊ ပုထိုးအမည်	တည်နေရာ
၁	ကျောက်တော်	မဟာမြတ်မုနိဘုရား	မဟာမုနိကျေးရွာ
၂	။	ရာဇမုနိဘုရား	ညောင်းချောင်းကျေးရွာ
၃	။	ဒေဝမုနိဘုရား	စပါးဆိပ်ကျေးရွာ
၄	။	နှစ်ကျပ်ရှစ်ဆူဘုရား	ဒေါင်းတော်ယိုးကျေးရွာ

စဉ်	မြို့နယ်	ဘုရား၊ စေတီ ၊ပုထိုးအမည်	တည်နေရာ
၅	။	ကံကြီးသျှင်ဘုရား	ပိုက်သည်ရပ်ကွက်
၆	။	ပန်းဝါစားဘုရား	ဇင်းခါးရှည်ကျေးရွာ
၇	။	နန်းတက်ဘုရား	ကြောင်ဖိုကျေးရွာ
၈	။	ချက်တော်တောင်စေတီ	သဝင်ကိုင်းကျေးရွာ
၉	။	ကျောက်တော်တောင်စေတီ	လမ်းမတော်ကျေးရွာ
၁၀	။	ဦးစွန်းတောင်စေတီ	ဦးစွန်းတောင်ကျေးရွာ
၁၁	။	မိတ်တော်ခါတ်စေတီ	သာစည်ကျေးရွာ
၁၂	။	ရွှေပန်းခိုင်စေတီ	ရွှေပန်းခိုင်ကျေးရွာ
၁၃	။	ဥဒေါင်းတောင်စေတီ	ကာဒီကျေးရွာ
၁၄	။	ယွန်းတောင်စေတီ	ယွန်းချောင်းကျေးရွာ
၁၅	။	ထိပ်တော်ခါတ်စေတီ	ကြာညိုအင်းကျေးရွာ
မြို့နယ်ချုပ်		၁၅	၁၅

(ဃ) ထင်ရှားသည့် ဘုန်းတော်ကြီးကျောင်းများ

စဉ်	မြို့နယ်	ဘုန်းကြီးကျောင်း အမည်	ဆရာတော်ဘွဲ့အမည်	တည်နေရာ
၁	။	မြို့မရွှေကျောင်း	ဘဒ္ဒန္တရေဝတ	ကျောက်တော်ရပ်ကွက်
၂	။	ရှမ်းရွာကျောင်း	ဘဒ္ဒန္တသုန္ဒရ	ရှမ်းရွာရပ်ကွက်
၃	။	သိမ်ကျောင်း	ဘဒ္ဒန္တနန္ဒက	မြို့သစ်ရပ်ကွက်
မြို့နယ်ချုပ်		၃	၃	၃

အခြားဘာသာရေးအဆောက်အဦများ

၄၆။ ကျောက်တော်မြို့နယ်ရှိ အခြားဘာသာများနှင့်ဆိုင်သော အချက်အလက်များအား အောက်ပါအတိုင်းဖော်ပြအပ်ပါသည်-

စဉ်	မြို့နယ်	ခရစ်ယာန်	အစ္စလာမ်	ဟိန္ဒူဘုရားကျောင်း	တရုတ်ဘုရားကျောင်း
၁	ကျောက်တော်	၅	၈၀	၁	-
	မြို့နယ်ချုပ်	၅	၈၀	၁	-

သမိုင်းဝင်ထင်ရှားသောအဆောက်အဦနှင့်နေရာများ

၄၇။ ကျောက်တော်မြို့နယ်တွင်ရှိသော သမိုင်းဝင်ထင်ရှားသော အဆောက်အဦနှင့်နေရာများမှာ အောက်ပါအတိုင်းဖြစ်ပါသည်-

စဉ်	မြို့နယ်	သမိုင်းဝင်အဆောက်အဦ	တည်နေရာ	ယဉ်ကျေးမှုဇုန်အမည်	တည်နေရာ
၁	ကျောက်တော်	မဟာမုနိဘုရား	မဟာမုနိကျေးရွာ	ညောင်တီရှေးဟောင်းယဉ်ကျေးမှုနယ်မြေ	မဟာမုနိကျေးရွာ
၂	။	ကျောက်တော်တောင်စေတီ	လမ္မတော်ကျေးရွာ	-	-
	မြို့နယ်ချုပ်	၂	-	၁	-

၅၈
အခန်း(၉)

ကျေးလက်ဒေသဆိုင်ရာအချက်အလက်များ

ဒေသဖွံ့ဖြိုးရေးလုပ်ငန်းများ ဆောင်ရွက်နိုင်မှုအခြေအနေ

၄၈။ ကျောက်တော်မြို့နယ်၏ ဒေသဖွံ့ဖြိုးရေးလုပ်ငန်းများ ဆောင်ရွက်မှုအခြေအနေမှာ အောက်ပါအတိုင်းဖြစ်ပါသည်-

(က) ကျေးလက်ဒေသဖွံ့ဖြိုးတိုးတက်ရေးဦးစီးဌာနမှ ဆောင်ရွက်သည့်လုပ်ငန်းများ

(၁) မြို့-ကျေးလက်၊ ကျေးရွာချင်းဆက်လမ်းများ

စဉ်	လမ်းအရေအတွက်	အရှည် (မိုင်-ဖာလုံ)	အမျိုးအစား									
			ကတ္တရာ		ကျောက်ချော		မြေသား		ဂဝံ		ကွန်ကရစ်	
			အရေအတွက်	မိုင်/ဖာလုံ	အရေအတွက်	မိုင်/ဖာလုံ	အရေအတွက်	မိုင်/ဖာလုံ	အရေအတွက်	မိုင်/ဖာလုံ	အရေအတွက်	မိုင်/ဖာလုံ
မြို့နယ်ချုပ်	၄	၂/၀	-	-	၃	၁၄	၁	၂	-	-	-	-

(၂) တံတားများ

စဉ်	တံတားအမည်	အရှည် (ပေ)	အမျိုးအစား	ဆောက်လုပ်မှုပုံစံ	
				အသစ်	ပြင်ထိန်း
၁	အထက်တင်းမတံတား	၃၀	ကွန်ကရစ်	အသစ်	-
၂	မျောက်တောင်-သာစည်တံတား	၅၀	ကွန်ကရစ်	အသစ်	-
၃	အပေါက်ဝ-ခွဆုံတံတား	၁၃၀	ကွန်ကရစ်	အသစ်	-
၄	သိန်းတန်တံတား	၄၀	ဘေလီ	-	ပြင်ထိန်း
၅	သာစည်တံတား	၁၂	ကွန်ကရစ်	အသစ်	-

(၃) သောက်သုံးရေရရှိရေးလုပ်ငန်း

စဉ်	လုပ်ငန်းတည်နေရာ	အမျိုးအစားနှင့်အတိုင်းအတာ					အကျိုး ပြု အိမ်ခြေ
		ရေကန်	ရေတွင်း	အဝီစီ တွင်း	လျှိုပိတ် ဆည်	မြစ် ရေ တင်	
၁	မီးဝကျေးရွာ	-	-	-	၁	-	၃၄၀
၂	သစ်တပုံကျေးရွာ	-	-	-	၁	-	၆၇
၃	ပန်းတက်မော်/ဝပြန် ကျေးရွာ	-	-	-	၁	-	၂၃၉
၄	ဒုက္ကံချောင်းကျေးရွာ	၁	-	-	-	-	၃၂၂
၅	တောင်ပေါက်ကျေးရွာ	၁	-	-	-	-	၁၉၉
၆	ဗိုလ်မင်းကျေးရွာ	၁	-	-	-	-	၃၇၂
၇	ခွဆုံကျေးရွာ	၁	-	-	-	-	၃၂၄
၈	ပိန္နဲချောင်းကျေးရွာ	၁	-	-	-	-	၁၁၂
၉	ကျောက်ဖြူကျေးရွာ	၁	-	-	-	-	၁၄၅
၁၀	ငါးဆောင်ဘက်	၁	-	-	-	-	၁၅၂
၁၁	ဒေါင်းချောင်းကျေးရွာ	၁	-	-	-	-	၂၆
၁၂	ပုံစားကျေးရွာ	၁	-	-	-	-	၇၈
၁၃	ပီဝကျေးရွာ	၁	-	-	-	-	၃၈
၁၄	အပေါက်ဝကျေးရွာ	၁	-	-	-	-	၆၁၈
	စု စု ပေါင်း	၁၁	-	-	၃	-	၃၀၃၂

(၄) လျှပ်စစ်မီးလင်းရေးလုပ်ငန်း

စဉ်	လုပ်ငန်း တည်နေရာ	ဆောင်ရွက်သည့်နည်းလမ်း						အကျိုးပြု အိမ်ခြေ
		မဟာ ခါတ် အား	မီး စက်	နေ ရောင် ခြည်	လေ	ရေ အား	ဇီဝ	
၁	မုနိကျေးရွာ	မဟာ	-	-	-	-	-	၁၉၀
၂	ရွှေပြည်သစ်	မဟာ	-	-	-	-	-	၁၈၆
၃	ဘူးသီးတောင်	မဟာ	-	-	-	-	-	၂၇
၄	စိမ့်ညှင်းပြား	မဟာ	-	-	-	-	-	၄၀
၅	ဒေါင်းတော်ယိုး	မဟာ	-	-	-	-	-	၆၃
၆	သရက်တပင်	မဟာ	-	-	-	-	-	၄၅၀
၇	ပြင်လှ	မဟာ	-	-	-	-	-	၃၀
၈	ပိန္နဲချောင်း	မဟာ	-	-	-	-	-	၄၄
၉	သိန်းတန်	မဟာ	-	-	-	-	-	၃၀
၁၀	တောင်ပေါက်	မဟာ	-	-	-	-	-	၇၄
၁၁	ပုဏ္ဏား	မဟာ	-	-	-	-	-	၆၆
၁၂	ကွမ်းအုံချောင်း	မဟာ	-	-	-	-	-	၇၀
၁၃	ဘုရားပေါင်း	မဟာ	-	-	-	-	-	၅၁
၁၄	မင်းသားတောင်	မဟာ	-	-	-	-	-	၆၁
၁၅	ကျောက်တလုံး	မဟာ	-	-	-	-	-	၆၀
၁၆	ပုန်းချောင်း	မဟာ	-	-	-	-	-	၈၄
၁၇	ရဘရွာ	မဟာ	-	-	-	-	-	၅၀
၁၈	လမ္မတော်	မဟာ	-	-	-	-	-	၂၆၉
၁၉	ညောင်ပင်လှ	မဟာ	-	-	-	-	-	၁၂၀

စဉ်	လုပ်ငန်း တည်နေရာ	ဆောင်ရွက်သည့်နည်းလမ်း						အကျိုးပြု အိမ်ခြေ
		မဟာ ခါတ် အား	မီး စက်	နေ ရောင် ခြည်	လေ	ရေ အား	ဇီဝ	
၂၀	အထက်ပေါက်	မဟာ	-	-	-	-	-	၂၆
၂၁	အောက်ပေါက်	မဟာ	-	-	-	-	-	၁၁
၂၂	ဒုက္ကံချောင်း	-	-	ဆိုလာ	-	-	-	၃၂၂
၂၃	နေပူခံ	-	-	ဆိုလာ	-	-	-	၃၀၁
၂၄	ဝပြန်	-	-	ဆိုလာ	-	-	-	၁၈၁
၂၅	ပေါက်လေ (တောင်)	-	-	ဆိုလာ	-	-	-	၁၁၇
၂၆	ပေါက်လေ (မြောက်)	-	-	ဆိုလာ	-	-	-	၁၅၅
၂၇	တောင်ဘွယ်	-	-	ဆိုလာ	-	-	-	၁၉၆
၂၈	ပြောင်းဆိပ်	-	-	ဆိုလာ	-	-	-	၁၃၇
၂၉	ဘရဝါ	-	-	ဆိုလာ	-	-	-	၁၇၁
၃၀	ကြောင်ဖို	-	-	ဆိုလာ	-	-	-	၁၁၇
၃၁	စပါးဆိပ်(သရီ)	-	-	ဆိုလာ	-	-	-	၃၅၇
၃၂	တူးမြောင်း	-	-	ဆိုလာ	-	-	-	၁၂၀
၃၃	အုံးပတီး	-	-	ဆိုလာ	-	-	-	၁၆၇
၃၄	အုံးပတီး(သစ်)	-	-	ဆိုလာ	-	-	-	၃၃
၃၅	ပုံစား	-	-	ဆိုလာ	-	-	-	၇၈
၃၆	အထက် ယွန်းချောင်း	-	-	ဆိုလာ	-	-	-	၁၂၆
၃၇	အောက် ယွန်းချောင်း	-	-	ဆိုလာ	-	-	-	၁၅၆
မြို့နယ်ချုပ်		၂၁	-	၁၆	-	-	-	၄၇၃၆

(၅) မြစိမ်းရောင်ကျေးရွာစီမံကိန်းလုပ်ငန်း

စဉ်	ကျေးရွာအုပ်စု	ကျေးရွာ	အိမ်ခြေ	အိမ်ထောင်စု	ခွင့်ပြုငွေ ကျပ်(သိန်း)
၁	ဝဲကြီးထောင့်	ဝဲကြီးထောင့်	၂၃၆	၂၈၅	၃၀၀
၂	တောင်မင်းကုလား	ကြိမ်ချောင်း	၁၁၂	၁၃၆	၃၀၀
၃	သဝင်ကိုင်း	ရွှေလှိုင်	၂၀၅	၂၆၈	၃၀၀
၄	ကာဒီ	ကာဒီ	၁၂၉	၁၄၇	၃၀၀
	စုစုပေါင်း	၄	၆၈၂	၈၃၆	၁၂၀၀

(၆) ကျေးလက်အိမ်ယာဖွံ့ဖြိုးရေးလုပ်ငန်း

စဉ်	ကျေးရွာအမည်	ခွင့်ပြု အိမ်ခြေ	ပြီးစီးအိမ်ခြေ	ကုန်ကျငွေကျပ်(သိန်း)
၁		-----	မရှိပါ	-----
	မြို့နယ်ချုပ်	-----	မရှိပါ	-----

(၇) ကျေးလက်အိမ်သာလုပ်ငန်း

စဉ်	ကျေးရွာအမည်	ခွင့်ပြုလုံးရေ	ပြီးစီးလုံးရေ	ကုန်ကျငွေ ကျပ်(သိန်း)
၁		-----	မရှိပါ	-----
	မြို့နယ်ချုပ်	-----	မရှိပါ	-----

(ခ) အစိုးရနှင့်ပြည်သူ့ဆောင်ရွက်သည့် ဒေသဖွံ့ဖြိုးရေးလုပ်ငန်းများ

စဉ်	လုပ်ငန်း အမည်	အရွယ် အစား / အရှည်	ကုန်ကျငွေ			ပြီးစီး ရက်
			အစိုးရ	ပြည်သူ	ပေါင်း	
၁			-----	မရှိပါ	-----	
	မြို့နယ်ချုပ်		-----	မရှိပါ	-----	

၄၉။ မြို့ပြစီမံကိန်း(Town Plan)နှစ်(၃၀)အတွက် မြေအသုံးချမှုဆိုင်ရာ လျာထားချက်မှာအောက်ပါအတိုင်းဖြစ်ပါသည်-

စဉ်	မြို့နယ်	လျာထားမည့် မြေဧက	လျာထားမည့် မြေကွက် ပေါင်း	လျာထားမည့် နေရာ
၁	ကျောက်တော်	၂၀၀	၂၄၀၀	ပိုက်သည်ရပ်ကွက်၊ လမ္မတော်ကျေးရွာ
	မြို့နယ်ချုပ်	၂၀၀	၂၄၀၀	

အခန်း(၁၀)

အထွေထွေ

အခြားတင်ပြလိုသောအချက်များ

၅၀။ အခြားတင်ပြလိုသောအချက်များမရှိပါ။

နိဂုံး

၅၁။ ကျောက်တော်မြို့နယ်၏ ဒေသဆိုင်ရာအချက်အလက်များကို ဌာနဆိုင်ရာများမှပေးပို့သော အချက်အလက်များ၊ ဒေသဆိုင်ရာအချက်အလက်စာစောင်များ၊ မှတ်တမ်းများအပေါ်တွင် အခြေခံလျက် အကျဉ်းချုံး ပြုစုထားခြင်းဖြစ်ပါသည်။ ဒေသဆိုင်ရာအချက်အလက်များအား မှတ်တမ်းတင်စုစည်းတင်ပြခြင်းအားဖြင့် ကျောက်တော်မြို့တစ်ခုလုံး၏ အချက်အလက်နှင့် ဖွံ့ဖြိုးတိုးတက်မှုအခြေအနေများကို လေ့လာသိရှိနိုင်ပြီး မိမိတို့၏လုပ်ငန်းများကို အထောက်အကူပြုမည်ဖြစ်ပါကြောင်း တင်ပြအပ်ပါသည်။

မြို့နယ်အုပ်ချုပ်ရေးမှူး

မြို့နယ်အထွေထွေအုပ်ချုပ်ရေးဦးစီးဌာန

ကျောက်တော်မြို့

ရက်စွဲ၊ ၂၀၁၉ ခုနှစ် စက်တင်ဘာလ ()ရက်