

ရှမ်းပြည်နယ်

လွိုင်လင်ခရိုင်

မြို့နယ်အထွေထွေအုပ်ချုပ်ရေးဦးစီးဌာန

လဲချားမြို့နယ်

ဒေသဆိုင်ရာအချက်အလက်များ

ရက်စွဲ၊ ၂၀၁၉ ခုနှစ်၊ စက်တင်ဘာလ(၃၀)ရက်

စဉ်	အကြောင်းအရာ	စာမျက်နှာ	
		မှ	ထိ
	မြေပုံ		
	အခန်း(၁) နိဒါန်း နှင့် ဒေသသမိုင်း		
၁	နိဒါန်း	၁	
၂	ဒေသသမိုင်းအကျဉ်း	၁	၂
	အခန်း(၂) ပထဝီဝင်အနေအထား		
၃	တည်နေရာနှင့် အကျယ်အဝန်း	၂	၃
၄	နယ်နိမိတ်	၃	
၅	မြေမျက်နှာသွင်ပြင်	၃	
၆	ရေဆင်း	၃	
၇	ပင်လယ်ရေမျက်နှာပြင်အထက်အမြင့်	၃	
	အခန်း(၃) ရာသီဥတုနှင့်သဘာဝပတ်ဝန်းကျင်		
၈	ရာသီဥတု	၄	
၉	သဘာဝပေါက်ပင်	၄	
၁၀	တောရိုင်းတိရစ္ဆာန်များ	၄	
၁၁	သဘာဝပတ်ဝန်းကျင်လက်ရှိအခြေအနေ	၄	
၁၂	သဘာဝပတ်ဝန်းကျင်ထိန်းသိမ်းရေးလုပ်ငန်းများ	၅	
၁၃	သဘာဝဘေးအန္တရာယ် ကျရောက်မှု	၅	
	အခန်း(၄) လူဦးရေဆိုင်ရာအချက်အလက်များ		
၁၄	နေထိုင်သည့်တိုင်းရင်းသားလူမျိုးစုများ	၅	၆
၁၅	အိမ်ခြေ ၊ အိမ်ထောင်စုနှင့်လူဦးရေ (က)အိမ်ခြေ/အိမ်ထောင်စု (ခ)လူဦးရေ	၆	၈
၁၆	လူဦးရေတိုးနှုန်းနှင့် ကျား/မ အချိုး (က)လူဦးရေတိုးနှုန်းနှင့်ကျား/မ အချိုး (ခ)မွေးဖွား၊သေဆုံး၊ပြောင်းဝင်၊ပြောင်းထွက်လူဦးရေ	၈	၁၀
၁၇	ကိုးကွယ်သည့်ဘာသာ	၁၁	
၁၈	နိုင်ငံခြားသားများနေထိုင်မှု	၁၂	
	အခန်း(၅)		

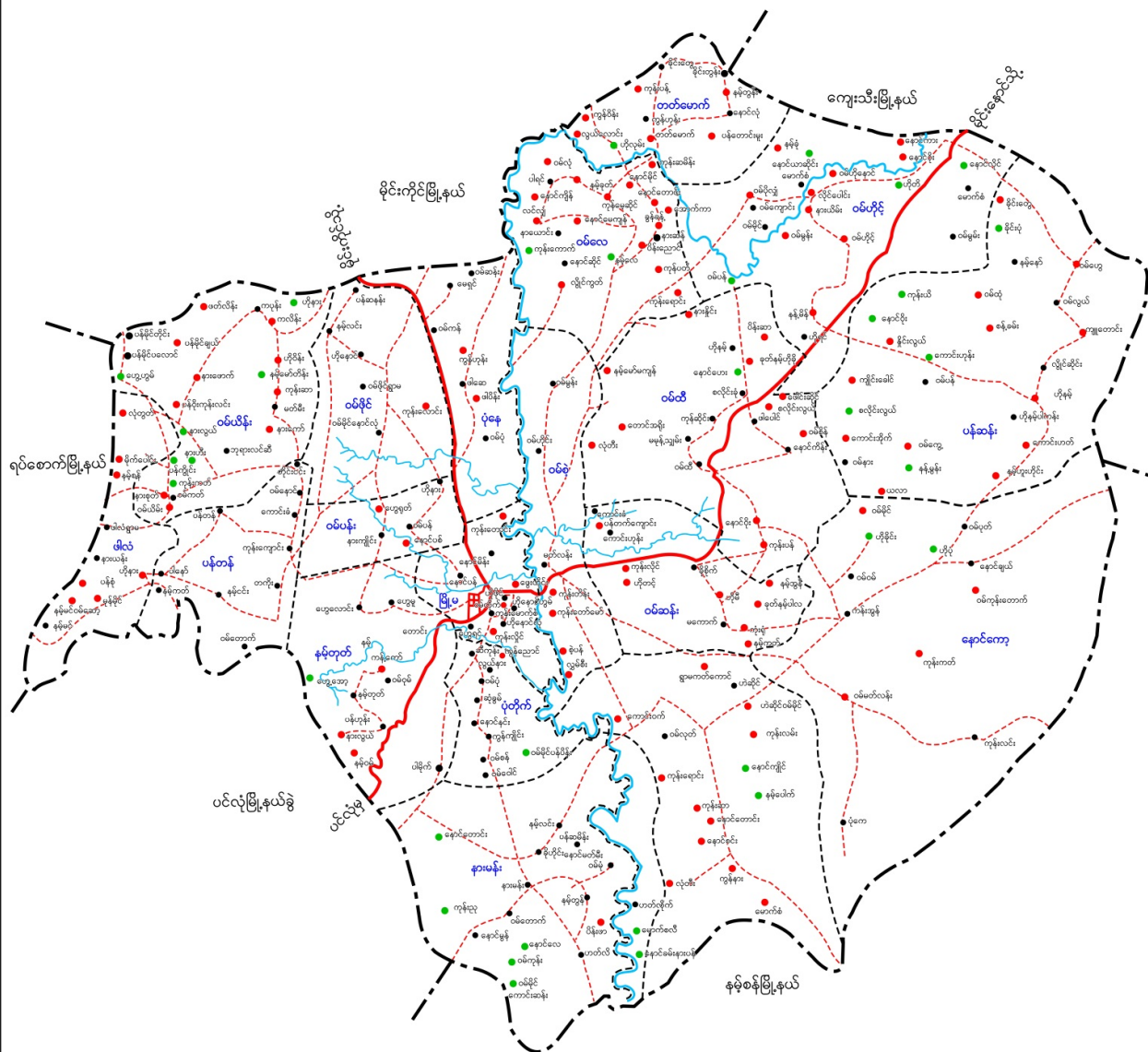
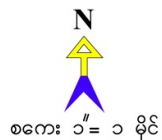
စဉ်	အကြောင်းအရာ	စာမျက်နှာ	
		မှ	ထိ
	အုပ်ချုပ်ရေးဆိုင်ရာအချက်အလက်များ		
၁၉	အုပ်ချုပ်ရေးနယ်မြေ ဖွဲ့စည်းမှု	၁၂	
၂၀	ရွေးကောက်ပွဲဆိုင်ရာ ကိစ္စရပ်များ (က) မြို့နယ်ရွေးကောက်ပွဲကော်မရှင်အဖွဲ့ခွဲဝင်စာရင်း (ခ) ဆန္ဒမဲပေးပိုင်ခွင့်ရှိသူဦးရေ (ဂ) နိုင်ငံရေးပါတီများ (ဃ) ရွေးချယ်ခံရသောလွှတ်တော်ကိုယ်စားလှယ်များ	၁၂	၁၅
	အခန်း(၆) စီးပွားရေးဆိုင်ရာ အချက်အလက်များ		
၂၁	စီးပွားရေးဆိုင်ရာ ခြုံငုံသုံးသပ်ချက်	၁၅	
၂၂	မြေအသုံးချမှု	၁၅	၁၆
၂၃	ဆည်မြောင်းတာဝန်များနှင့်ဆည်ရေသောက်ဧရိယာ (က) ကိုယ်အားကိုယ်ကိုးဆည်များ (ခ) မြစ်ရေတင်စီမံကိန်းများ (ဂ) တာဝန်များ/ရေထိန်းတံခါးများ	၁၆	၁၇
၂၄	စိုက်ပျိုးရေးလုပ်ငန်း (က) အဓိကသီးနှံ(၁၀)မျိုး စိုက်ပျိုးထုတ်လုပ်မှု (ခ) နှစ်ရှည်သီးနှံစိုက်ပျိုးမှုအခြေအနေ (ဂ) အခြားဈေးကွက်ဝင်သီးနှံများစိုက်ပျိုးထုတ်လုပ်မှု (ဃ) လယ်ယာသုံးစက်ကိရိယာ သုံးစွဲမှုအခြေအနေ (င) လယ်ယာသုံးထယ်၊ ထွန်၊ ကျွဲနှင့်နွားကောင်ရေ (စ) ဒေသတွင်းဆန်ဖူလုံမှုရာခိုင်နှုန်း (ဆ) ဒေသတွင်းဆီဖူလုံမှုရာခိုင်နှုန်း	၁၇	၂၀
၂၅	မွေးမြူရေးလုပ်ငန်း (က) မွေးမြူရေးဇုန်များ (ခ) မြို့နယ်မွေးမြူရေး(ကောင်ရေ) (ဂ) မြို့နယ်အသားထုတ်လုပ်မှု(ပိဿာ) (ဃ) မြို့နယ်ကြက်/ဘဲ/ငှက်ထုတ်လုပ်မှု(လုံး) (င) မြို့နယ်နို့ထွက်ပစ္စည်းထုတ်လုပ်မှု (စ) မြို့နယ်ငါးပုစွန်မွေးမြူမှုအခြေအနေ (ဆ) ရေချို၊ ရေငန်ငါးဖမ်းလုပ်ငန်းမှအသားထုတ်လုပ်မှု	၂၀	၂၂
၂၆	စက်မှုလက်မှုလုပ်ငန်း	၂၃	၂၄

စဉ်	အကြောင်းအရာ	စာမျက်နှာ	
		မှ	ထိ
	(က) မြို့နယ်စက်မှုဇုန်များ (ခ) မြို့နယ်ရှိစက်ရုံများ (ဂ) မြို့နယ်ရှိအလုပ်ရုံများ (ဃ) အိမ်တွင်းစက်မှုလက်မှုလုပ်ငန်းများ		
၂၇	သစ်တောလုပ်ငန်းဆောင်ရွက်မှုအခြေအနေ (က)သစ်တောများ (ခ) စီးပွားဖြစ်သစ်တောစိုက်ခင်း (ဂ) သစ်ထုတ်လုပ်မှု (ဃ) သစ်တောထွက်ပစ္စည်းများ	၂၄	၂၅
၂၈	တွင်းထွက်ပစ္စည်းထုတ်လုပ်မှုလုပ်ငန်း (က) ဓာတ်သတ္တုတူးဖော်ထုတ်လုပ်မှု (ခ) ကျောက်မျက်တူးဖော်ထုတ်လုပ်မှု	၂၆	
၂၉	စွမ်းအင်နှင့်လျှပ်စစ်ကဏ္ဍ (က) ဓာတ်ဆီ/ဒီဇယ်အရောင်းဆိုင်များ (ခ)သဘာဝဓာတ်ငွေ့အရောင်းဆိုင်များ	၂၆	၂၇
၃၀	ပို့ဆောင်ရေးနှင့်လမ်းပန်းဆက်သွယ်ရေးလုပ်ငန်း (က) လေကြောင်းလမ်း (ခ) ရေကြောင်းလမ်း (ဂ) ရထားလမ်းနှင့်ဘူတာရုံများ (ဃ) ကားဂိတ်များ	၂၇	၂၈
၃၁	လမ်းဦးစီးဌာနမှလုပ်ငန်းများ (က)ကားလမ်းများ (ခ) မြို့နယ်ချင်းဆက်လမ်းများ (ဂ) တံတားများ (ဃ) လမ်း၊တံတားသုံးစက်ကိရိယာများ (င) လမ်း၊တံတားအသုံးပြုခကောက်ခံသည့်လုပ်ငန်း	၂၉	၃၁
၃၂	ဟိုတယ်နှင့်ခရီးသွားလုပ်ငန်း (က) ဟိုတယ်၊ မိုတယ်၊အင်း၊ တည်းခိုခန်း (ခ)ကမ်းခြေ/ အပန်းဖြေနေရာ	၃၁	
၃၃	သမဝါယမအသင်းများ	၃၂	
၃၄	စီးပွားရေးဆိုင်ရာ အခြေခံအဆောက်အဦးများ (က) ကုမ္ပဏီ၊ ကုန်စည်ဒိုင်၊ပွဲရုံ၊ဈေးနှင့်ကုန်တိုက်များ (ခ)ဘဏ်များ (ဂ)စတိုးဆိုင်နှင့်အရောင်းဆိုင်များ	၃၂	၃၄

စဉ်	အကြောင်းအရာ	စာမျက်နှာ	
		မှ	ထိ
၃၅	စည်ပင်သာယာရေးလုပ်ငန်းများ (က)ဈေးလုပ်ငန်း (ခ)သောက်သုံးရေရရှိရေးလုပ်ငန်း (ဂ)သန့်ရှင်းရေးလုပ်ငန်း (ဃ)လမ်း၊တံတားလုပ်ငန်း	၃၄	၃၆
၃၆	ပုံနှိပ်လုပ်ငန်းနှင့်မီဒီယာလုပ်ငန်းများ (က) ပုံနှိပ်လုပ်ငန်းနှင့် တေးသံသွင်း၊ ဗွီဒီယို (ခ) မီဒီယာလုပ်ငန်းများ	၃၆	
၃၇	ပြည်တွင်းအသားတင်ထုတ်လုပ်မှုနှင့်ဝန်ဆောင်မှုတန်ဖိုး	၃၇	
၃၈	လူတစ်ဦးချင်းဝင်ငွေ	၃၇	
၃၉	အသက်မွေးဝမ်းကြောင်းလုပ်ငန်းအလိုက်အလုပ်လုပ်သူဦးရေ	၃၇	
၄၀	အလုပ်လုပ်နိုင်သူဦးရေနှင့်အလုပ်လက်မဲ့ဦးရေ	၃၈	
	အခန်း(၇) လူမှုရေးဆိုင်ရာ အချက်အလက်များ		
၄၁	ပညာရေးကဏ္ဍ (က) အဆင့်မြင့်ပညာ (ခ) အခြေခံပညာ (ဂ) မူလတန်းကြိုကျောင်း (ဃ) ဘုန်းတော်ကြီးသင်ပညာရေးကျောင်း (င) ကျောင်းနေအရွယ်ကလေးများ ကျောင်းအပ်နှံမှု (စ) တက္ကသိုလ်ဝင်တန်းအောင်မြင်မှု (ဆ) စာတတ်မြောက်မှုရာခိုင်နှုန်း (ဇ) သင်ကြားမှု သင်ယူမှုအထောက်အကူပြုစာသင် ခန်းများဖွင့်လှစ်နိုင်မှု (ဈ) စာကြည့်တိုက်များဖွင့်လှစ်နိုင်မှု	၃၈	၄၂
၄၂	ကျန်းမာရေးကဏ္ဍ (က) ဆေးရုံများ (ခ) ဆေးပေးခန်းများ (ဂ) ကျေးလက်ကျန်းမာရေးဌာန/ဌာနခွဲ (ဃ) ကျန်းမာရေးစောင့်ရှောက်မှု (င) ဒေသတွင်း အများဆုံးဖြစ်တတ်သောရောဂါများ (စ) HIV/ AIDS-ရောဂါ ဖြစ်ပွား/ သေဆုံးဦးရေ (ဆ) ကျန်းမာရေးဆိုင်ရာ အညွှန်းကိန်းများ	၄၂	၄၅
၄၃	လူမှုရေးအသင်းအဖွဲ့များ	၄၅	၄၆

စဉ်	အကြောင်းအရာ	စာမျက်နှာ	
		မှ	ထိ
	(က) INGO (ခ) NGO (ဦးရေ) (ဂ) အသင်းအဖွဲ့များ		
၄၄	အားကစားနှင့်ပျော်ဖြေရေးလုပ်ငန်းများ	၄၆	
	အခန်း (၈) ဘာသာရေးဆိုင်ရာအချက်အလက်များ		
၄၅	ဗုဒ္ဓဘာသာဆိုင်ရာအဆောက်အဦများနှင့်သာသနာဝင်ပုဂ္ဂိုလ်များ (က) သာသနိကအဆောက်အဦများ (ခ) ရဟန်းသံဃာနှင့်သီလရှင်များ (ဂ) ထင်ရှားသည့်ဘုရား၊ စေတီ၊ ပုထိုးများ (ဃ) ထင်ရှားသည့်ဘုန်းတော်ကြီးကျောင်းများ	၄၇	
၄၆	အခြားဘာသာရေးအဆောက်အဦများ	၄၈	
၄၇	သမိုင်းဝင်ထင်ရှားသောအဆောက်အဦနှင့်နေရာများ	၄၈	
	အခန်း (၉) ဒေသဖွံ့ဖြိုးရေးဆိုင်ရာအချက်အလက်များ		
၄၈	ဒေသဖွံ့ဖြိုးရေးလုပ်ငန်းများဆောင်ရွက်နိုင်မှုအခြေအနေ (က) ကျေးလက်ဒေသဖွံ့ဖြိုးတိုးတက်ရေးဦးစီးဌာနမှ ဆောင်ရွက်သည့်လုပ်ငန်းများ (ခ) အစိုးရနှင့်ပြည်သူ့ဆောင်ရွက်သည့်ဒေသဖွံ့ဖြိုးရေး လုပ်ငန်းများ	၄၉	၅၁
၄၉	မြို့ပြစီမံကိန်း (TownPlan) နှစ် (၃၀) အတွက်မြေအသုံးချမှု ဆိုင်ရာလျာထားမှု	၅၂	
	အခန်း (၁၀) အထွေထွေ		
၅၀	အခြားတင်ပြလိုသောအချက်များ	၅၂	
၅၁	နိဂုံး	၅၂	

လဲချားမြို့နယ် အခြေပြမြေပုံ



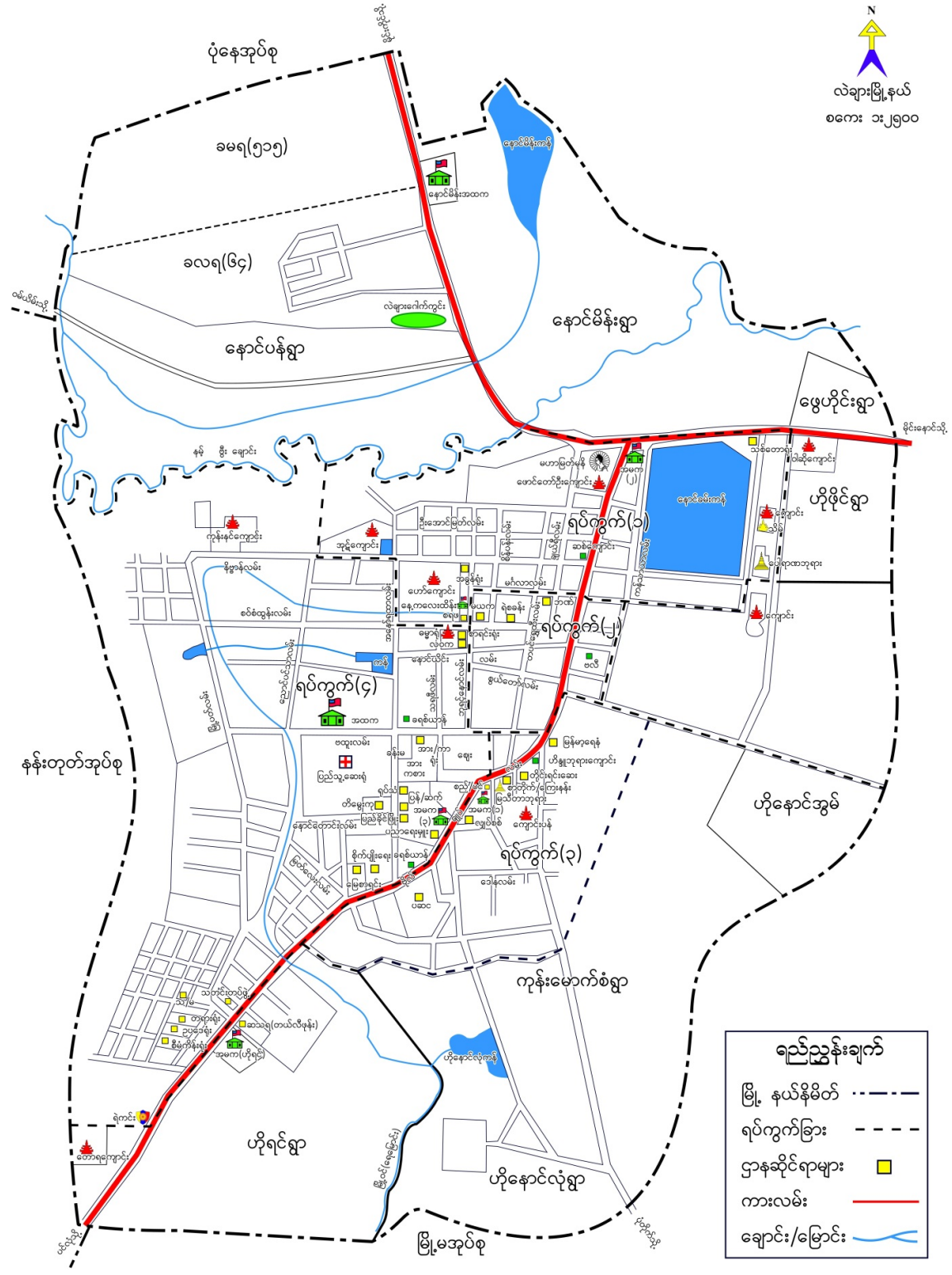
- ၁။ ပြည်ထဲရေးမှ အတည်ပြုရွာ = ၂၁၇ ရွာ
- ၂။ မြေပြင်ရှိ ကျေးရွာ = ●● ၁၃၅ ရွာ
- ၃။ တိုးချဲ့လာသည့်ရွာ = ● ၃၄ ရွာ
- ၄။ လျှော့သွားသည့်ရွာ = ● ၁၁၆ ရွာ

ရည်ညွှန်းချက်

- မြို့နယ်နယ်နိမိတ်
- - - - ကျေးရွာအုပ်စုခြား နယ်နိမိတ်
- ကားလမ်း
- - - - ကျေးရွာချင်းဆက်လမ်း
- ရေချင်း/မြောင်း

လဲချားမြို့ မြို့ကွက်အညွှန်းပြမြေပုံ

N
 လဲချားမြို့နယ်
 စကေး ၁:၂၅၀၀



ရည်ညွှန်းချက်	
မြို့နယ်နိမိတ်	-----
ရပ်ကွက်ခြား	- - - - -
ဌာနဆိုင်ရာများ	■
ကားလမ်း	—
ချောင်း/မြောင်း	~~~~~

လဲချားမြို့နယ်ဒေသဆိုင်ရာအချက်အလက်များ

အခန်း(၁)

နိဒါန်းနှင့်ဒေသသမိုင်း

နိဒါန်း

၁။ အထွေထွေအုပ်ချုပ်ရေးဦးစီးဌာနသည်ပြည်ထောင်စုအစိုးရအဖွဲ့ရုံးဝန်ကြီးဌာနအောက်ရှိ ဌာန ဖြစ်ပြီး တရားဥပဒေစိုးမိုးရေး၊ ရပ်ရွာအေးချမ်းသာယာရေး၊ နိုင်ငံတော်အစိုးရ၏မူဝါဒများ အကောင်အထည် ဖော်ရေး၊ ကောင်းမွန်သောအုပ်ချုပ်ရေးစနစ်ဖော်ဆောင်ရေးနှင့် ပြည်သူ့ဗဟိုပြုဒေသဖွံ့ဖြိုးရေးလုပ်ငန်း များဆောင်ရွက်ရေးဟူသော ရည်မှန်းချက်တာဝန်များကို အောင်မြင်အောင်ဆောင်ရွက်လျက်ရှိပါသည်။ အထွေထွေအုပ်ချုပ်ရေးဦးစီးဌာနတွင် တာဝန်ထမ်းဆောင်ကြသည့် အဆင့်ဆင့်သော အရာထမ်း၊ အမှုထမ်း များသည် ရုံးချုပ်အဆင့်မှ အောက်ခြေ ရပ်ကွက်/ကျေးရွာအုပ်စုအဆင့်ထိ အထွေထွေအုပ်ချုပ်ရေးဦးစီးဌာနရုံးအသီးသီးတွင် တာဝန်ထမ်းဆောင်ကြပြီး နိုင်ငံတော်အုပ်ချုပ်ရေး ယန္တရားချောမွေ့စွာ လည်ပတ်ရေးတွင်ပါဝင်ဆောင်ရွက်ခြင်း၊ ဝန်ကြီးဌာန၏ ရည်မှန်းချက်တာဝန်များ၊ အခြားဝန်ကြီးဌာနမှ ပေးအပ်သောတာဝန်များနှင့်ဒေသန္တရအစိုးရအဖွဲ့များမှပေးအပ်သော လုပ်ငန်းတာဝန်များကို ကျေပွန်စွာထမ်းဆောင်နေကြရသည်ဖြစ်ရာ ဒေသဆိုင်ရာအချက်အလက်များ ပြုစုထားရှိခြင်းသည်များစွာ အရေးပါလာပါသည်။ ဒေသဆိုင်ရာအချက်အလက်များပြုစုခြင်းဖြင့် မိမိတို့၏လုပ်ငန်းဆောင်ရွက်ရာတွင် အထောက်အကူပြုသကဲ့သို့ အကြီးအကဲများနယ်မြေသို့ ကွင်းဆင်းရာတွင်နယ်မြေ၏ အချက်အလက်များကို လွယ်ကူစွာသိရှိနိုင်မည်ဖြစ်ပါသည်။ ဤစာအုပ်သည်လဲချားမြို့နယ်၏ ဒေသဆိုင်ရာအချက်အလက်များ (၂၀၁၉ ခုနှစ်၊ စက်တင်ဘာလကုန်ထိအခြေအနေ)ကို သက်ဆိုင်ရာဌာန အသီးသီးမှပေးပို့သောကိန်းဂဏန်းများနှင့်အညီ ပြုစုတင်ပြထားခြင်းဖြစ်ပါသည်။

ဒေသသမိုင်းအကျဉ်း

၂။ လဲချားမြို့နယ်သည် မောကိုးပြည်ထောင်တွင်ပါဝင်သော မိုးမိတ်စော်ဘွား၏ အဆက်အနွယ် များက ကောဇာသက္ကရာဇ် (၈၆၀)ပြည့်နှစ်တွင် နောင်အခါလဲချားဟုခေါ်သော "လိုင်းခ" မြို့အား ဟိုခိုက်၊ တိုက်ပန်၊ မတ်လန်းအရပ်၌ စတင်တည်ထောင်ခဲ့ပါသည်။ သက္ကရာဇ်(၈၇၉)ခုနှစ်တွင် စစ်စိတ်လောင် က နောင်ဆန်ခါအရပ်သို့လည်းကောင်း၊ သက္ကရာဇ်(၉၄၆)ခုနှစ်တွင် ခွန်ဆန်မြတ်နိုး က နောက်ဆုံး ယခု မြို့တည်နေရာသို့လည်းကောင်းပြောင်းရွှေ့တည်ထောင်ကာ ၎င်းလက်ထက်မှစတင်၍ "လိုင်းခ"ဟုခေါ်တွင်ခဲ့ပါသည်။ မှတ်တမ်းများအရ လဲချားမြို့ကို စော်ဘွား(၂၂)ဆက် အုပ်ချုပ်ခဲ့သည်ဟုတွေ့ရှိရသော်လည်းစော်ဘွားစောနေယ နှင့် စောခမ်းလင်းတို့ အကြား၌ မဟာဒေဝီတစ်ဦးမှ (၁၅)နှစ်ခန့် အုပ်ချုပ်ခဲ့ပြီး နောက်ဆုံးစော်ဘွားစစ်နွံ မတိုင်မီ ၎င်း၏အစ်ကို "စစ်စောမောင်"က (၈)လခန့် အုပ်ချုပ်ခဲ့ကြောင်းနှင့်(၁၂၇၀)ပြည့်နှစ်က စစ်နွံပညာသင်ကြားနေစဉ် မြို့ဝန်ကြီးဦးလှမှလည်း (၄)နှစ်ခန့် ယာယီ အုပ်ချုပ်ခဲ့ကြောင်းသိရှိရပါသည်။ ရှမ်းဘာသာ"လိုင်းခ"မှ မြန်မာဘာသာ လဲချားမြို့ကို ပြည်ထဲရေး ဝန်ကြီးဌာန၏ (၂၇-၇-၁၉၇၂)ရက်စွဲပါ အမိန့်စာအမှတ်၊ ၁၀၃/၂၄/စိတ်(၁)ဖြင့်လည်းကောင်း၊ ကျေးရွာ

အုပ်စုများကို ပြည်ထဲရေးဝန်ကြီးဌာန၏ (၂၇-၇-၁၉၇၂)ရက်စွဲပါ အမိန့်စာအမှတ်၊ ၁၀၅/၄/ စိတ်(၁) ဖြင့်လည်းကောင်းဖွဲ့စည်းခဲ့ပါသည်။

အခန်း(၂)
ပထဝီဝင် အနေအထား

တည်နေရာနှင့်အကျယ်အဝန်း

၃။ လဲချားမြို့နယ်သည် ရှမ်းပြည်နယ်၊ လွိုင်လင်ခရိုင်တွင်တည်ရှိပါသည်။ လဲချားမြို့နယ်သည် မြောက်လတ္တီတွဒ် ၂၁ ဒီဂရီ ၁၇ မိနစ် မှ ၂၁ ဒီဂရီ ၁၉ မိနစ်ကြား ၊ အရှေ့လောင်ဂျီတွဒ် ၉၇ ဒီဂရီ ၁၆ မိနစ် မှ ၉၇ ဒီဂရီ ၄၂ မိနစ် ကြားတွင်တည်ရှိပါသည်။ မြို့နယ်၏ အကျယ်အဝန်းမှာ (၉၂၄.၇၄၉) စတုရန်းမိုင်ဖြစ်ပါသည်။ အရှေ့မှအနောက်သို့ (၃၁)မိုင်၊ တောင်မှမြောက်သို့ (၃၀)မိုင် ရှည်လျားပါသည်-

စဉ်	မြို့နယ်/ မြို့	မြို့ဧရိယာ (စတုရန်းမိုင်)	ကျေးရွာအုပ်စု ဧရိယာစတုရန်းမိုင်	မြို့နယ်ဧရိယာ (စတုရန်းမိုင်)
	လဲချားမြို့နယ်	၁.၅၂၀	၉၁၂.၄၀	၉၁၃.၉၂
၁	ရပ်ကွက်(၁)	၀.၀၈၁		
၂	ရပ်ကွက်(၂)	၀.၀၅၆		
၃	ရပ်ကွက်(၃)	၀.၀၉၁		
၄	ရပ်ကွက်(၄)	၁.၂၉၂		
၅	မြို့မအုပ်စု		၁၄.၈၇	
၆	နောင်ကော့အုပ်စု		၁၀၉.၃၅	
၇	ဟဲဆိုင်အုပ်စု		၆၂.၁၃	
၈	ပန်ဆန်းအုပ်စု		၈၅.၀၀	
၉	ဝမ်ဟိုင့်အုပ်စု		၆၅.၇၃	
၁၀	ပုံနေအုပ်စု		၃၄.၁၇	
၁၁	ဝမ်စဲ့အုပ်စု		၃၆.၈၀	
၁၂	ပုံတိုက်အုပ်စု		၂၅.၅၂	
၁၃	နားမန်းအုပ်စု		၇၇.၇၂	
၁၄	ဝမ်ထီအုပ်စု		၅၈.၅၀	
၁၅	ဝမ်ဆန်းအုပ်စု		၃၁.၁၁	

၁၆	ဝမ်လေအုပ်စု		၅၉.၂၄	
----	-------------	--	-------	--

၃

စဉ်	မြို့နယ်/ မြို့	မြို့ဧရိယာ (စတုရန်းမိုင်)	ကျေးရွာအုပ်စု ဧရိယာစတုရန်းမိုင်	မြို့နယ်ဧရိယာ (စတုရန်းမိုင်)
၁၇	တတ်မောက်အုပ်စု		၂၈.၀၁	
၁၈	ဝမ်ပန်းအုပ်စု		၂၆.၁၉	
၁၉	နမ့်တုတ်အုပ်စု		၃၉.၂၄	
၂၀	ဝမ်ဖိုင်အုပ်စု		၃၇.၉၁	
၂၁	ဖာလံအုပ်စု		၂၃.၂၈	
၂၂	ဝမ်ယိန်းအုပ်စု		၅၀.၉၈	
၂၃	ပန်တန်အုပ်စု		၄၆.၆၅	
မြို့နယ်ချုပ်		၁.၅၂၀	၉၁၂.၄၀	၉၁၃.၉၂

နယ်နိမိတ်

၄။ လဲချားမြို့နယ်၏အရှေ့ဘက်တွင်နမ့်စန်မြို့နယ်၊တောင်ဘက်တွင်လွိုင်လင်မြို့နယ်၊အနောက်ဘက်တွင်ရပ်စောက်မြို့နယ်၊ မြောက်ဘက်တွင် မိုင်းကိုင်းမြို့နယ်တို့နှင့် ထိစပ်လျက်ရှိပါသည်။

မြေမျက်နှာသွင်ပြင်

၅။ တောင်ကုန်းတောင်တန်းများပေါများပြီး မြို့နယ်၏အနောက်မြောက်ခြမ်းတွင် ပေ(၆၀၀၀) ထိမြင့်မားသော တောင်တန်းများရှိပါသည်။အရှေ့ဘက်တွင်လွင်ပြင်နှင့်တောင်ကုန်းများရှိပါသည်။

ရေဆင်း

၆။ လဲချားမြို့နယ်သည် မြစ်ချောင်းများပေါများသည့် ဒေသတစ်ခုဖြစ်ပြီး ချောင်းများသည်မြောက်မှတောင်သို့စီးဆင်းလျက်ရှိပါသည်။ ထင်ရှားသောချောင်းမှာ နမ့်တိန်းချောင်းဖြစ်ပြီး လဲချားမြို့နယ်၏ အလယ်ဗဟိုမှဖြတ်၍ မြောက်မှတောင်သို့စီးဆင်းကာ သံလွင်မြစ်အတွင်းသို့စီးဝင်ပါသည်။ ဒေသအတွင်းရှိရေအရင်းအမြစ်မှာရေချိုဖြစ်၍ စိုက်ပျိုးရေးအဖြစ် အသုံးပြုလျက်ရှိပါသည်။

ပင်လယ်ရေမျက်နှာပြင်အထက်အမြင့်

၇။ လဲချားမြို့နယ်သည် ပင်လယ်ရေမျက်နှာပြင်အထက်အမြင့်(၃၁၁၆)ပေတွင်တည်ရှိပါသည်။ မြို့နယ်၏ အမြင့်ဆုံးတောင်မှာ လွိုင်ဖိုင်းတောင်ဖြစ်ပြီး အမြင့်ပေ(၆၀၀၀)ရှိပါသည်။

အခန်း(၃)

ရာသီဥတုနှင့် သဘာဝပတ်ဝန်းကျင်

ရာသီဥတု

၈။ လဲချားမြို့နယ်သည် မုတ်သုန်ရာသီဥတုရှိပြီး၊ အမြင့်ဆုံးအပူချိန်(၄၄)ဒီဂရီစင်ဒီဂရိတ်နှင့် အနိမ့်ဆုံးအပူချိန်မှာ(၁)ဒီဂရီစင်ဒီဂရိတ်ဖြစ်ပြီး နှစ်အလိုက်ဖြစ်ပေါ်ခဲ့သော မိုးရေချိန်နှင့် အပူချိန်မှာ အောက်ပါအတိုင်းဖြစ်ပါသည်-

စဉ်	ခုနှစ်	မိုးရေချိန်		အပူချိန်	
		မိုးရွာရက်	စုစုပေါင်း မိုးရေချိန် (လက်မ)	နွေရာသီ (C)	ဆောင်းရာသီ (C)
				အမြင့်ဆုံး	အနိမ့်ဆုံး
၁	၂၀၁၅	၉၄	၄၄.၆၈	၄၀	၁၀
၂	၂၀၁၆	၈၇	၃၅.၁၁	၄၄	၈
၃	၂၀၁၇	၉၄	၄၄.၁၈	၃၁	၁
၄	၂၀၁၈	၉၈	၃၃.၅၉	၃၇	၁
၅	၂၀၁၉	၆၃	၂၁.၆၇	၄၀	-

သဘာဝပေါက်ပင်များ

၉။ လဲချားမြို့နယ်အတွင်း ပေါက်ရောက်သည့် သဘာဝပေါက်ပင်များမှာ ထင်းရှူး၊ အင်ကြင်း၊ သစ်တောနှင့် အခြားသစ်မာအပင်များဖြစ်ပါသည်။

တောရိုင်းတိရစ္ဆာန်များ

၁၀။ လဲချားမြို့နယ်အတွင်းတွေ့ရှိရသော တောရိုင်းတိရစ္ဆာန်များမှာ ဝက်ဝံ၊ ဂျီ၊ မျောက်၊ ယုန်၊ ဒေါင်း၊ တောကြောင်၊ ဖွတ်စသည် တို့ဖြစ်ပါသည်။

သဘာဝပတ်ဝန်းကျင်လက်ရှိအခြေနေ

၁၁။ လဲချားမြို့နယ်၏လက်ရှိသဘာဝပတ်ဝန်းကျင်အခြေအနေမှာ သစ်တောဖုံးလွှမ်းမှု(၃၃%)ရှိပါသည်။၎င်းအနက်မှ ကြိုးဝိုင်းသစ်တောဖုံးလွှမ်းမှုမှာ (၃၁%) ရှိပါသည်။

သဘာဝပတ်ဝန်းကျင်ထိန်းသိမ်းရေးလုပ်ငန်းများ

၁၂။ လဲချားမြို့နယ်သည်သဘာဝပတ်ဝန်းကျင်ထိန်းသိမ်းရေးလုပ်ငန်းများအတွက် ကြိုးဝိုင်းတော (၁၉၇၉၇၄)ဧက ထိန်းသိမ်းလျှက်ရှိပါသည်။

သဘာဝဘေးအန္တရာယ်ကျရောက်မှု

၁၃။ လဲချားမြို့နယ်တွင် သဘာဝဘေးအန္တရာယ်ကျရောက်မှုအခြေအနေမှာ အောက်ပါအတိုင်းဖြစ်ပါသည်-

စဉ်	အမျိုးအစား	ဖြစ်ပွား ကြိမ်	သေ/ပျောက် ဦးရေ	အဆောက်အဦ ပျက်စီးမှု	ဆုံးရှုံးမှုတန်ဖိုး (ကျပ်သန်း)
၁	မုန်တိုင်းဘေး	၁	-	-	၈၀၀၀၀
၂	ဆူနာမီဘေး	-	-	-	-
၃	ငလျင်ဘေး	-	-	-	-
၄	ရေဘေး	-	-	-	-
၅	မီးဘေး	၂	-	၂	၅၆၈၇၅၀
ပေါင်း		၃	-	၂	၆၄၈၇၅၀

အခန်း(၄)

လူဦးရေဆိုင်ရာအချက်အလက်များ

နေထိုင်သည့်တိုင်းရင်းသားလူမျိုးစုများ

၁၄။ လဲချားမြို့နယ်အတွင်း နေထိုင်ကြသော တိုင်းရင်းသားလူမျိုးစုများမှာ အောက်ပါအတိုင်းဖြစ်ပါသည်-

စဉ်	လူမျိုး	နေထိုင်သည့် လူဦးရေ	မြို့နယ် လူဦးရေ	မြို့နယ်လူဦးရေ၏ ရာခိုင်နှုန်း
၁	ကချင်	၅၉	၅၂၄၆၉	၀.၁၁
၂	ကယား	၁၀		၀.၀၂
၃	ကရင်	၄၀		၀.၀၈
၄	ချင်း	၁၆		၀.၀၃
၅	မွန်	၁၂		၀.၀၂
၆	ဗမာ	၁၆၃၇		၃.၁၂
၇	ရခိုင်	၅၇		၀.၁၁

စဉ်	လူမျိုး	နေထိုင်သည့် လူဦးရေ	မြို့နယ် လူဦးရေ	မြို့နယ်လူဦးရေ၏ ရာခိုင်နှုန်း
၈	ရှမ်း	၄၀၆၆၂		၇၇.၅
၉	ပအိုဝ်း	၂၁၈၆		၄.၁၇
၁၀	ပလောင်	၆၄၄၈		၁၂.၂၉
၁၁	ဇန	၁၁		၀.၀၂
၁၂	အင်း	၂၉		၀.၀၆
၁၃	ကိုးကန့်	၁၁၀		၀.၂၁
၁၄	လားဟူ	၃၅		၀.၀၇
၁၅	အခြား	၁၁၄၄		၂.၁၉
၁၆	လီဆူး	၁၂		၀.၀၂၂
၁၇	လီရှော	၁		၀.၀၀
မြို့နယ်ချုပ်		၅၂၄၆၉	၅၂၄၆၉	၁၀၀.၀၂၂

အိမ်ခြေ၊ အိမ်ထောင်စု၊ လူဦးရေ

၁၅။ လဲချားမြို့နယ်၏ ၂၀၁၉

ခုနှစ်၊

စက်တင်ဘာလကုန်အထိ

လူဦးရေမှာအောက်ပါအတိုင်းဖြစ်ပါသည်-

(က) အိမ်ခြေ/အိမ်ထောင်စု

စဉ်	မြို့နယ်/မြို့	အိမ်ခြေ	အိမ် ထောင်စု	ရပ် ကွက်	ကျေးရွာ အုပ်စု	ကျေး ရွာ
	လဲချားမြို့နယ်	၈၇၅၃	၈၈၈၃	၄	၁၉	၁၃၅
၁	ရပ်ကွက်(၁)	၂၃၇	၂၅၀	-	-	-
၂	ရပ်ကွက်(၂)	၁၈၈	၂၁၃	-	-	-
၃	ရပ်ကွက်(၃)	၂၂၆	၃၄၉	-	-	-
၄	ရပ်ကွက်(၄)	၆၆၃	၆၆၃	-	-	-
၅	မြို့မအုပ်စု	၁၈၁၀	၁၈၇၉	-	-	၈
၆	နောင်ကော့အုပ်စု	၁၇၁	၁၇၁	-	-	၈
၇	ဟဲဆိုင်အုပ်စု	၁၃၆	၁၃၆	-	-	၄
၈	ပန်ဆန်းအုပ်စု	၅၁၂	၆၄၃	-	-	၁၃
၉	ဝမ်ဟိုင့်အုပ်စု	၇၃၇	၃၇၃	-	-	၆
၁၀	ပုံနေအုပ်စု	၂၉၄	၂၉၄	-	-	၅

စဉ်	မြို့နယ်/မြို့	အိမ်ခြေ	အိမ် ထောင်စု	ရပ် ကွက်	ကျေးရွာ အုပ်စု	ကျေး ရွာ
၁၁	ဝမ်စွဲအုပ်စု	၂၆၆	၂၆၆	-	-	၃
၁၂	ပုံတိုက်အုပ်စု	၄၂၈	၄၂၈	-	-	၉
၁၃	နားမန်းအုပ်စု	၆၀၂	၆၀၂	-	-	၁၈
၁၄	ဝမ်ထီအုပ်စု	၂၉၆	၂၉၆	-	-	၇
၁၅	ဝမ်ဆန်းအုပ်စု	၂၅၁	၂၅၁	-	-	၄
၁၆	ဝမ်လေအုပ်စု	၂၇၇	၂၇၇	-	-	၅
၁၇	တတ်မောက်အုပ်စု	၂၄၇	၂၄၇	-	-	၄
၁၈	ဝမ်ပန်းအုပ်စု	၁၄၁	၁၄၁	-	-	၃
၁၉	နမ့်တုတ်အုပ်စု	၃၆၈	၃၆၈	-	-	၇
၂၀	ဝမ်ပိုင်အုပ်စု	၂၁၆	၂၁၆	-	-	၅
၂၁	ဖာလံအုပ်စု	၁၃၂	၁၃၂	-	-	၃
၂၂	ဝမ်ယိန်းအုပ်စု	၆၀၆	၆၀၆	-	-	၁၃
၂၃	ပန်တန်အုပ်စု	၃၁၃	၃၁၃	-	-	၁၀

(ခ) လူဦးရေ

စဉ်	မြို့နယ်/မြို့	အသက်(၁၈) နှစ်အထက်			အသက်(၁၈) နှစ်အောက်			စုစုပေါင်း		
		ကျား	မ	ပေါင်း	ကျား	မ	ပေါင်း	ကျား	မ	ပေါင်း
၁	ရပ်ကွက်(၁)	၆၄၀	၇၈၉	၁၄၂၉	၁၆၃	၁၅၉	၃၂၂	၈၀၃	၉၄၈	၁၇၅၁
၂	ရပ်ကွက်(၂)	၄၆၂	၅၇၆	၁၀၃၈	၂၂၆	၂၄၅	၄၇၁	၆၈၈	၈၂၁	၁၅၀၉
၃	ရပ်ကွက်(၃)	၅၆၆	၆၉၁	၁၂၅၇	၁၆၅	၁၆၄	၃၂၉	၇၃၁	၈၅၅	၁၅၈၆
၄	ရပ်ကွက်(၄)	၁၄၅၈	၁၆၈၆	၃၁၄၄	၄၆၁	၄၆၇	၉၂၈	၁၉၁၉	၂၁၅၃	၄၀၇၂
၅	မြို့မအုပ်စု	၄၀၂၄	၄၆၀၁	၈၆၂၅	၁၀၃၇	၁၀၆၇	၂၁၀၄	၅၀၆၁	၅၆၆၈	၁၀၇၂၉
၆	နောင်ကော့ အုပ်စု	၃၄၉	၄၆၄	၈၁၃	၁၃၈	၁၅၄	၂၉၂	၄၈၇	၆၁၈	၁၁၀၅
၇	ဟံဆိုင်အုပ်စု	၂၅၄	၃၅၀	၆၀၄	၉၃	၁၀၈	၂၀၁	၃၄၇	၄၅၈	၈၀၅
၈	ပန်ဆန်း အုပ်စု	၁၁၃၉	၁၃၃၀	၂၄၆၉	၇၂၀	၇၅၅	၁၄၇၅	၁၈၅၉	၂၀၈၅	၃၉၄၄
၉	ဝမ်ဟိုင်းအုပ်စု	၆၈၅	၈၁၀	၁၄၉၅	၂၄၀	၂၀၉	၄၄၉	၉၂၅	၁၀၁၉	၁၉၄၄
၁၀	ပုံနေအုပ်စု	၅၂၃	၆၃၃	၁၁၅၆	၂၀၇	၂၁၄	၄၂၁	၇၃၀	၈၄၇	၁၅၇၇

စဉ်	မြို့နယ်/မြို့	အသက်(၁၈) နှစ်အထက်			အသက်(၁၈) နှစ်အောက်			စုစုပေါင်း		
		ကျား	မ	ပေါင်း	ကျား	မ	ပေါင်း	ကျား	မ	ပေါင်း
၁၁	ဝမ်စွဲအုပ်စု	၄၆၇	၆၀၆	၁၀၇၃	၁၇၉	၂၀၇	၃၈၉	၆၄၆	၈၁၃	၁၄၅၉
၁၂	ပုံတိုက်အုပ်စု	၁၁၂၁	၁၁၆၀	၂၂၈၁	၂၀၂	၁၉၁	၃၉၃	၁၃၂၃	၁၃၅၁	၂၆၇၄
၁၃	နားမန်းအုပ်စု	၁၄၃၅	၁၃၉၉	၂၈၃၄	၅၀၆	၅၁၆	၁၀၂၂	၁၉၄၁	၁၉၁၅	၃၈၅၆
၁၄	ဝမ်ထီအုပ်စု	၅၄၁	၆၈၆	၁၂၂၇	၂၁၇	၂၄၁	၄၅၈	၇၅၈	၉၂၇	၁၆၈၅
၁၅	ဝမ်ဆန်း အုပ်စု	၄၉၃	၆၂၅	၁၁၁၈	၉၁	၈၃	၁၇၄	၅၈၄	၅၀၈	၁၀၉၂
၁၆	ဝမ်လေ အုပ်စု	၅၀၆	၆၀၆	၁၁၁၂	၁၅၂	၁၇၇	၃၂၉	၆၅၈	၇၈၃	၁၄၄၁
၁၇	တတ်မောက် အုပ်စု	၃၉၃	၄၈၈	၈၈၁	၁၈၆	၂၂၅	၄၁၁	၅၇၉	၇၁၃	၁၂၉၂
၁၈	ဝမ်ပန်းအုပ်စု	၃၃၈	၃၄၇	၆၈၅	၈၉	၁၀၇	၁၉၆	၄၂၇	၄၅၄	၈၈၁
၁၉	နမ့်တုတ် အုပ်စု	၆၉၁	၇၉၇	၁၄၈၈	၂၅၂	၂၂၃	၄၇၅	၉၄၃	၁၀၂၀	၁၉၆၃
၂၀	ဝမ်ဖိုင်အုပ်စု	၃၆၀	၄၁၆	၇၇၆	၂၁၈	၂၂၉	၄၄၇	၅၇၈	၆၄၅	၁၂၂၃
၂၁	ဖာလံအုပ်စု	၂၂၇	၂၅၂	၄၇၉	၈၀	၈၄	၁၆၄	၃၀၇	၃၃၆	၆၄၃
၂၂	ဝမ်ယိန်း အုပ်စု	၁၀၅၅	၁၁၇၅	၂၂၃၀	၃၉၇	၄၆၀	၈၅၇	၁၄၅၂	၁၆၃၅	၃၀၈၇
၂၃	ပန်တန် အုပ်စု	၆၆၉	၇၉၀	၁၄၅၉	၂၃၅	၂၅၇	၄၉၂	၉၀၄	၁၀၄၇	၁၉၅၁
	မြို့နယ်ချုပ်	၁၈၃၉၆	၂၁၂၇၇	၃၉၆၇၃	၆၂၅၄	၆၅၄၂	၁၂၇၉၆	၂၄၆၅၀	၂၇၈၁၉	၅၂၄၆၉

လူဦးရေတိုးနှုန်းနှင့်ကျားမအချိုး

၁၆။ လဲချားမြို့နယ်၏ ၂၀၁၉ ခုနှစ် လူဦးရေတိုးနှုန်း/ကျား/မ အချိုးမှာ အောက်ပါအတိုင်းဖြစ်ပါသည်-

(က) လူဦးရေတိုးနှုန်းနှင့်ကျားမအချိုး

စဉ်	မြို့နယ်/မြို့	ယခင်နှစ် လူဦးရေ	ယခုနှစ် လူဦးရေ	တိုးလာ ဦးရေ	တိုး နှုန်း	ကျား/မအချိုး		
						ကျား	မ	အချိုး
	လဲချားမြို့နယ်							
၁	ရပ်ကွက်(၁)	၁၇၉၉	၁၇၅၁	-၄၈	-၂.၇	၈၀၃	၉၄၈	၁:၁.၂
၂	ရပ်ကွက်(၂)	၁၄၈၉	၁၅၀၉	၂၀	၁.၃	၆၈၈	၈၂၁	၁:၁.၂
၃	ရပ်ကွက်(၃)	၁၇၈၈	၁၅၈၆	-၂၀၂	-၁၁.၃	၇၃၁	၈၅၅	၁:၁.၂

စဉ်	မြို့နယ်/မြို့	ယခင်နှစ် လူဦးရေ	ယခုနှစ် လူဦးရေ	တိုးလာ ဦးရေ	တိုး နှုန်း	ကျား/မအချိုး		
						ကျား	မ	အချိုး
၄	ရပ်ကွက်(၄)	၃၄၇၁	၄၀၇၂	၆၀၁	၁၇.၃	၁၉၁၉	၂၁၅၃	၁:၁.၁
၅	မြို့မအုပ်စု	၁၀၃၇၅	၁၀၇၂၉	၃၅၄	၃.၄၁	၅၀၆၁	၅၆၆၈	၁:၁.၁
၆	နောင်ကော့ အုပ်စု	၁၂၂၃	၁၁၀၅	-၁၁၈	-၉.၆၅	၄၈၇	၆၁၈	၁:၁.၃
၇	ဟဲဆိုင်အုပ်စု	၁၀၁၄	၈၀၅	-၂၀၉	-၂၀.၆	၃၄၇	၄၅၈	၁:၁.၃
၈	ပန်ဆန်းအုပ် စု	၂၈၅၄	၃၉၄၄	၁၀၉၀	၃၈.၁၉	၁၈၅၉	၂၀၈၅	၁:၁.၁
၉	ဝမ်ဟိုင့်အုပ်စု	၂၇၆၈	၁၉၄၄	-၈၂၄	-၂၉.၇၇	၉၂၅	၁၀၁၉	၁:၁.၁
၁၀	ပုံနေအုပ်စု	၁၇၉၅	၁၅၇၇	-၂၁၈	-၁၂.၁၄	၇၃၀	၈၄၇	၁:၁.၂
၁၁	ဝမ်စွဲအုပ်စု	၁၅၃၄	၁၄၅၉	-၇၅	-၄.၈၉	၆၄၆	၈၁၃	၁:၁.၂
၁၂	ပုံတိုက်အုပ်စု	၂၅၃၀	၂၆၇၄	၁၄၄	၅.၆၉	၁၃၂၃	၁၃၅၁	၁:၁.၁
၁၃	နားမန်းအုပ်စု	၂၄၆၉	၃၈၅၆	၁၃၈၇	၅၆.၁၇	၁၉၄၁	၁၉၁၅	၁:၀.၉
၁၄	ဝမ်ထီအုပ်စု	၁၈၉၃	၁၆၈၅	-၂၀၈	-၁၀.၉၉	၇၅၈	၉၂၇	၁:၁.၂
၁၅	ဝမ်ဆန်းအုပ် စု	၁၆၀၉	၁၂၉၂	-၃၁၇	-၁၉.၇	၅၈၄	၇၀၈	၁:၁.၂
၁၆	ဝမ်လေအုပ်စု	၁၆၉၅	၁၄၄၁	-၂၅၄	-၁၄.၉၈	၆၅၈	၇၈၃	၁:၁.၂
၁၇	တတ်မောက်	၁၂၂၇	၁၂၉၂	၆၅	၅.၃	၅၇၉	၇၁၃	၁:၁.၂
၁၈	ဝမ်ပန်းအုပ်စု	၈၆၉	၈၈၁	၁၂	၁.၃၈	၄၂၇	၄၅၄	၁:၁.၁
၁၉	နမ့်တုတ်အုပ် စု	၂၀၇၀	၁၉၆၃	-၁၀၇	-၅.၁၇	၉၄၃	၁၀၂၀	၁:၁.၁
၂၀	ဝမ်ဖိုင်အုပ်စု	၁၂၄၅	၁၂၂၃	-၂၂	-၁.၇၇	၅၇၈	၆၄၅	၁:၁.၁
၂၁	ဖာလံအုပ်စု	၅၂၈	၆၄၃	၁၁၅	၂၁.၇၈	၃၀၇	၃၃၆	၁:၁.၁
၂၂	ဝမ်ယိန်းအုပ် စု	၂၇၀၉	၃၀၈၇	၃၇၈	၁၃.၉၅	၁၄၅၂	၁၆၃၅	၁:၁.၁
၂၃	ပန်တန်အုပ်စု	၁၇၁၇	၁၉၅၁	၂၃၄	၁၃.၆၃	၉၀၄	၁၀၄၇	၁:၁.၁
မြို့နယ်ချုပ်		၅၀၆၇၁	၅၂၄၆၉	၁၇၉၈	၃.၅၅	၂၄၆၅၀	၂၇၈၁၉	၁:၁.၁၃

(ခ) မွေးဖွား၊သေဆုံး၊ပြောင်းဝင်၊ပြောင်းထွက်လူဦးရေ

စဉ်	မြို့နယ်/ မြို့	မူလ လူ ဦးရေ	မွေးဖွား ဦးရေ	သေဆုံး ဦးရေ	ပြောင်း ဝင် ဦးရေ	ပြောင်း ထွက် ဦးရေ	လက်ရှိ လူဦးရေ
	လဲချားမြို့နယ်						
၁	ရပ်ကွက်(၁)	၁၇၉၉	၈	၁၃	-	၄၃	၁၇၅၁
၂	ရပ်ကွက်(၂)	၁၄၈၉	၁၈	၆	၆၉	၆၁	၁၅၀၉
၃	ရပ်ကွက်(၃)	၁၇၈၈	၂၃	၁၃	-	၂၁၂	၁၅၈၆
၄	ရပ်ကွက်(၄)	၃၄၇၁	၆၉	၁၅	၅၄၇	-	၄၀၇၂
၅	မြို့မအုပ်စု	၁၀၃၇၅	၆၅	၄၃	၅၀၆	၂၃၉	၁၀၆၆၄
၆	နောင်ကော့ အုပ်စု	၁၂၂၃	၂၇	-	၇၀	၂၁၅	၁၁၀၅
၇	ဟဲဆိုင်အုပ်စု	၁၀၁၄	၁၈	၆	၂၅	၂၄၆	၈၀၅
၈	ပန်ဆန်းအုပ်စု	၂၈၅၄	၄၁	၄	၁၈၀၃	၇၅၀	၃၉၄၄
၉	ဝမ်ဟိုင့်အုပ်စု	၂၇၆၈	၅၄	၁၅	၆	၈၆၉	၁၉၄၄
၁၀	ပုံနေအုပ်စု	၁၇၉၅	၂၈	၁၀	-	၂၃၆	၁၅၇၇
၁၁	ဝမ်စွဲအုပ်စု	၁၅၃၄	၅၅	၁၃	၄၈	၁၆၅	၁၄၅၉
၁၂	ပုံတိုက်အုပ်စု	၂၅၃၀	၅၁	၁၅	၁၄၉	၄၁	၂၆၇၄
၁၃	နားမန်းအုပ်စု	၂၄၆၉	၈၂	၁၁	၁၃၈၂	၆၆	၃၈၅၆
၁၄	ဝမ်ထီအုပ်စု	၁၈၉၃	၃၄	၄	၁၈	၂၅၆	၁၆၈၅
၁၅	ဝမ်ဆန်းအုပ်စု	၁၆၀၉	၃၀	၃	၈	၃၅၂	၁၂၉၂
၁၆	ဝမ်လေအုပ်စု	၁၆၉၅	၃၁	၁၄	၂၄	၂၉၅	၁၄၄၁
၁၇	တတ်မောက်	၁၂၂၇	၁၈	၉	၁၀၉	၅၃	၁၂၉၂
၁၈	ဝမ်ပန်းအုပ်စု	၈၆၉	၄	၃	၆၉	၅၈	၈၈၁
၁၉	နမ့်တုတ်အုပ်စု	၂၀၇၀	၁၁၉	၃၈	၄၄	၁၆၇	၂၀၂၈
၂၀	ဝမ်ဖိုင်အုပ်စု	၁၂၄၅	၁၈	၄	၃၀	၆၆	၁၂၂၃
၂၁	ဖာလံအုပ်စု	၅၂၈	၁၀	၃	၁၁၁	၃	၆၄၃
၂၂	ဝမ်ယိန်းအုပ်စု	၂၇၀၉	၆၇	၁၂	၄၃၃	၁၁၀	၃၀၈၇
၂၃	ပန်တန်အုပ်စု	၁၇၁၇	၂၆	၉	၂၄၀	၂၃	၁၉၅၁
	မြို့နယ်ချုပ်	၅၀၆၇၁	၈၉၆	၂၆၃	၅၆၉၁	၄၅၂၆	၅၂၄၆၉

ကိုးကွယ်သည့်ဘာသာ

၁၇။ လဲချားမြို့နယ်တွင်
အောက်ပါအတိုင်းဖြစ်ပါသည်-

နေထိုင်ကြသူများ၏

ကိုးကွယ်သည့်ဘာသာအလိုက်လူဦးရေမှာ

စဉ်	မြို့နယ်/ မြို့	ဗုဒ္ဓဘာသာ	ခရစ်ယာန်	ဟိန္ဒူဘာသာ	အစ္စလာမ်ဘာသာ	နတ်	အခြား	ပေါင်း
၁	ရပ်ကွက်(၁)	၁၇၀၇	၁	၁၂	၃၁	-	-	၁၇၅၁
၂	ရပ်ကွက်(၂)	၁၃၂၆	၁၀	၃	၁၇၀	-	-	၁၅၀၉
၃	ရပ်ကွက်(၃)	၁၅၁၄	၇	-	၆၅	-	-	၁၅၈၆
၄	ရပ်ကွက်(၄)	၃၉၄၉	၆၆	၂၆	၃၁	-	-	၄၀၇၂
၅	မြို့မအုပ်စု	၁၀၆၆၃	၄၅	၅	၁၆	-	-	၁၀၇၂၉
၆	နောင်ကော့အုပ်စု	၁၁၀၅	-	-	-	-	-	၁၁၀၅
၇	ဟဲဆိုင်အုပ်စု	၈၀၅	-	-	-	-	-	၈၀၅
၈	ပန်ဆန်းအုပ်စု	၃၉၄၄	-	-	-	-	-	၃၉၄၄
၉	ဝမ်ဟိုင်အုပ်စု	၁၉၄၄	-	-	-	-	-	၁၉၄၄
၁၀	ပုံနေအုပ်စု	၁၅၇၇	-	-	-	-	-	၁၅၇၇
၁၁	ဝမ်စွဲအုပ်စု	၁၄၁၉	-	၂၉	၁၁	-	-	၁၄၅၉
၁၂	ပုံတိုက်အုပ်စု	၂၆၇၄	-	-	-	-	-	၂၆၇၄
၁၃	နားမန်းအုပ်စု	၃၈၅၆	-	-	-	-	-	၃၈၅၆
၁၄	ဝမ်ထီအုပ်စု	၁၆၈၅	-	-	-	-	-	၁၆၈၅
၁၅	ဝမ်ဆန်းအုပ်စု	၁၂၉၂	-	-	-	-	-	၁၂၉၂
၁၆	ဝမ်လေအုပ်စု	၁၄၄၁	-	-	-	-	-	၁၄၄၁
၁၇	တတ်မောက်	၁၂၉၂	-	-	-	-	-	၁၂၉၂
၁၈	ဝမ်ပန်းအုပ်စု	၈၈၁	-	-	-	-	-	၈၈၁
၁၉	နမ့်တုတ်အုပ်စု	၁၉၆၃	-	-	-	-	-	၁၉၆၃
၂၀	ဝမ်ပိုင်အုပ်စု	၁၂၂၃	-	-	-	-	-	၁၂၂၃
၂၁	ဖာလံအုပ်စု	၆၄၃	-	-	-	-	-	၆၄၃
၂၂	ဝမ်ယိန်းအုပ်စု	၃၀၈၇	-	-	-	-	-	၃၀၈၇
၂၃	ပန်တန်အုပ်စု	၁၉၅၁	-	-	-	-	-	၁၉၅၁
	မြို့နယ်ချုပ်	၅၁၉၄၁	၁၂၉	၇၅	၃၂၄	-	-	၅၂၄၆၉

နိုင်ငံခြားသားများနေထိုင်မှု

၁၈။ လဲချားမြို့နယ်အတွင်း နိုင်ငံခြားသားများ နေထိုင်သူဦးရေ မှာ အောက်ပါအတိုင်းဖြစ်ပါသည်-

စဉ်	မြို့နယ်	နိုင်ငံခြားသား လူမျိုး	နေထိုင် ဦးရေ	မြို့နယ် လူဦးရေ	မြို့နယ်လူဦးရေ၏ ရာခိုင်နှုန်း
က	လဲချား	တရုတ်	-	၅၂၄၆၉	-
ခ		အိန္ဒိယ	-		-
ဂ		ပါကစ္စတန်	-		-
မြို့နယ်ချုပ်			-	၅၂၄၆၉	-

အခန်း(၅)

အုပ်ချုပ်ရေးဆိုင်ရာအချက်အလက်များ

အုပ်ချုပ်ရေးနယ်မြေဖွဲ့စည်းမှု

၁၉။ လဲချားမြို့နယ်၏ အုပ်ချုပ်ရေးနယ်မြေဖွဲ့စည်းမှုမှာ အောက်ပါအတိုင်း ဖြစ်ပါသည်-

စဉ်	မြို့နယ်	မြို့	ရပ်ကွက်	ကျေးရွာအုပ်စု	ကျေးရွာ
၁	လဲချား	-	၄	၁၉	၁၃၅
မြို့နယ်ချုပ်		-	၄	၁၉	၁၃၅

ရွေးကောက်ပွဲဆိုင်ရာကိစ္စရပ်များ

၂၀။ လဲချားမြို့နယ်၏ ရွေးကောက်ပွဲဆိုင်ရာ ကိစ္စရပ်များကို အောက်ပါအတိုင်း ဖော်ပြအပ်ပါသည်-

(က) မြို့နယ်ရွေးကောက်ပွဲကော်မရှင်အဖွဲ့ခွဲအဖွဲ့ဝင်စာရင်း

စဉ်	အမည်	အလုပ်အကိုင်	တာဝန်
၁	ဦးစိုင်းလှထွန်း	လယ်	ဥက္ကဋ္ဌ
၂	စိုင်းလိတ်	လယ်	အဖွဲ့ဝင်
၃	ဦးစိုင်းစန္ဒီမာ	လယ်	အဖွဲ့ဝင်
၄	ဦးစိုင်းတေဝိန္တ	ဈေးသည်	အဖွဲ့ဝင်
၅	ဦးဖိုးကောင်း	လယ်	အဖွဲ့ဝင်
၆	ဒေါ်နန်းခမ်းဝါ	ဝန်ထမ်း(ငြိမ်း)	အဖွဲ့ဝင်

စဉ်	အမည်	အလုပ်အကိုင်	တာဝန်
၇	ဦးကျော်ဇေယျ	ဝန်ထမ်း	အဖွဲ့ဝင်
၈	ဦးကျော်စိုးမိုး	ဝန်ထမ်း	အဖွဲ့ဝင်
၉	ဦးစိုးရာဇာဖြိုး	ဝန်ထမ်း	အဖွဲ့ဝင်
၁၀	Dr ဇင်မောင်နွယ်	ဝန်ထမ်း	အဖွဲ့ဝင်
၁၁	ဒေါ်ဖြူဖြူသန်း	ဝန်ထမ်း	အဖွဲ့ဝင်
၁၂	ဒေါ်နန်းတင်တင်နု	ဝန်ထမ်း	အဖွဲ့ဝင်
၁၃	ဒေါ်ကေသီမြင့်	ဝန်ထမ်း	အဖွဲ့ဝင်
၁၄	ဦးစိုင်းသန်းစိန်	ဝန်ထမ်း	အဖွဲ့ဝင်
၁၅	ဦးမျိုးဝင်းဇော်	ဝန်ထမ်း	အဖွဲ့ဝင်
၁၆	ဒေါ်ဇင်နွယ်ဌေး	ဝန်ထမ်း	အတွင်းရေးမှူး

(ခ) ဆန္ဒမဲပေးပိုင်ခွင့်ရှိသူဦးရေ

စဉ်	မြို့နယ်/ မြို့	မြို့နယ်/ မြို့လူဦးရေ	ကျား	မ	ပေါင်း
	လဲချားမြို့နယ်	၅၂၄၆၉	၂၄၆၅၀	၂၇၈၁၉	၅၂၄၆၉
၁	ရပ်ကွက်(၁)		၆၁၀	၇၇၉	၁၃၈၉
၂	ရပ်ကွက်(၂)		၅၂၅	၆၁၅	၁၁၄၀
၃	ရပ်ကွက်(၃)		၅၆၃	၇၁၄	၁၂၇၇
၄	ရပ်ကွက်(၄)		၁၃၉၅	၁၅၉၈	၂၉၉၃
၅	မြို့မအုပ်စု		၄၅၂၁	၄၇၈၉	၉၃၁၀
၆	နောင်ကော့အုပ်စု		၅၀၅	၆၁၉	၁၁၂၄
၇	ဟဲဆိုင်အုပ်စု		၃၁၈	၄၀၈	၇၂၆
၈	ပန်ဆန်းအုပ်စု		၁၀၅၈	၉၉၉	၂၀၅၇
၉	ဝမ်ဟိုင့်အုပ်စု		၉၃၃	၉၉၆	၁၉၂၉
၁၀	ပုံနေအုပ်စု		၅၃၃	၆၂၆	၁၁၅၉
၁၁	ဝမ်စွဲအုပ်စု		၄၈၁	၅၉၇	၁၀၇၈
၁၂	ပုံတိုက်အုပ်စု		၉၂၈	၉၉၃	၁၉၂၁
၁၃	နားမန်းအုပ်စု		၁၁၂၂	၁၁၀၂	၂၂၂၄
၁၄	ဝမ်ထီအုပ်စု		၅၇၄	၇၅၀	၁၃၂၄

စဉ်	မြို့နယ်/ မြို့	မြို့နယ်/ မြို့လူဦးရေ	ကျား	မ	ပေါင်း
၁၅	ဝမ်ဆန်းအုပ်စု		၄၀၈	၅၂၉	၉၃၇
၁၆	ဝမ်လေအုပ်စု		၅၀၄	၆၀၀	၁၁၀၄
၁၇	တတ်မောက်		၄၄၄	၅၂၂	၉၆၆
၁၈	ဝမ်ပန်းအုပ်စု		၃၀၀	၃၂၅	၆၂၅
၁၉	နမ့်တုတ်အုပ်စု		၅၉၉	၆၉၃	၁၂၉၂
၂၀	ဝမ်ဖိုင်အုပ်စု		၃၃၁	၃၆၇	၆၉၈
၂၁	ဖာလံအုပ်စု		၁၉၄	၂၀၅	၃၉၉
၂၂	ဝမ်ယိန်းအုပ်စု		၁၀၆၉	၁၁၉၉	၂၂၆၈
၂၃	ပန်တန်အုပ်စု		၆၀၃	၇၀၂	၁၃၀၅
	မြို့နယ်ချုပ်		၁၈၅၁၈	၂၀၇၂၇	၃၉၂၄၅

(ဂ) နိုင်ငံရေးပါတီများ

စဉ်	ပါတီ	ဥက္ကဋ္ဌ	အတွင်းရေးမှူး	အမှုဆောင် ဦးရေ	ပါတီ ဝင်ဦး ရေ
၁	ရှမ်းတိုင်းရင်းသားများ ဒီမိုကရက်တစ်ပါတီ	ဦးစိုင်းဇော်တိက	ဦးစိုင်းလွမ်းခေး	၂၀	၁၅၃၀
၂	ရှမ်းတိုင်းရင်းသားများ ဒီမိုကရေစီအဖွဲ့ချုပ်	ဦးစိုင်းတေဝိန်	နန်းခမ်းလောင်	၃၁	၄၀၂၂
၃	တိုင်းရင်းသားစည်းလုံး ညီညွတ်ရေးပါတီ	ဦးလပန်း	ဦးစိုင်းမျိုးမြင့်	၁၀	၃၀၀
၄	ပြည်ထောင်စု ကြံ့ခိုင်ရေးနှင့် ဖွံ့ဖြိုးရေးပါတီ	ဦးအောင်နိုင်ဦး	ဦးဝင်းမော်	၁၅	၁၄၂
၅	အမျိုးသားဒီမိုကရေစီ အဖွဲ့ချုပ်	ဦးခင်မောင်ထွေး	ဦးစိုးနိုင်ဦး	၁၇	၂၈၈

(ဃ) ရွေးချယ်ခံရသော လွှတ်တော်ကိုယ်စားလှယ်များ

စဉ်	လွှတ်တော်ကိုယ်စားလှယ်အမည်	ပါတီ/ တသီးပုဂ္ဂလအမည်	လွှတ်တော်အမည်
၁	ဦးစိုင်းဥက္ကာ	ရှမ်းတိုင်းရင်းသားများ ဒီမိုကရေစီ အဖွဲ့ချုပ်ပါတီ	ပြည်သူ့လွှတ်တော်
၂	ဦးစိုင်းထွန်းအောင်	ရှမ်းတိုင်းရင်းသားများ ဒီမိုကရေစီအဖွဲ့ချုပ်ပါတီ	အမျိုးသားလွှတ်တော်
၃	ဦးစိုင်းကျော်ဇေယျ (ခ) စိုင်းယဉ်	ရှမ်းတိုင်းရင်းသားများ ဒီမိုကရေစီအဖွဲ့ချုပ်ပါတီ	ပြည်နယ်လွှတ်တော် မဲဆန္ဒနယ်အမှတ်(၁)
၄	ဦးစိုင်းထွန်းအောင်	ရှမ်းတိုင်းရင်းသားများ ဒီမိုကရေစီအဖွဲ့ချုပ်ပါတီ	ပြည်နယ်လွှတ်တော် မဲဆန္ဒနယ်အမှတ်(၂)

အခန်း(၆)

စီးပွားရေးဆိုင်ရာအချက်အလက်

စီးပွားရေးဆိုင်ရာခြုံငုံသုံးသပ်ချက်

၂၁။ လဲချားမြို့နယ်သည် ရှမ်းပြည်နယ် ၊ လွိုင်လင်ခရိုင်အတွင်းတည်ရှိပြီး စီးပွားရေးအတွက် အချက်အခြာကျသော မြို့နယ်တစ်ခုဖြစ်ပါသည်။

မြို့နယ်အတွင်းရှိဒေသခံပြည်သူလူထုသည်စိုက်ပျိုးရေး လုပ်ငန်းကို အဓိကလုပ်ကိုင်ဆောင်ရွက်ကြပါသည်။

လဲချားမြို့နယ်သည်ကုန်းလမ်းကိုအဓိကထားသွားလာသည့်မြို့နယ်ဖြစ်ပြီးလွိုင်လင်-လဲချား-ပန်ကေတု-သီပေါပြည်ထောင်စုလမ်းမကြီးပေါ်တွင်တည်ရှိ၍ လမ်းပန်းဆက်သွယ်ရေး ကောင်းမွန်သော မြို့နယ်ဖြစ်ပါသည်။ ဤမြို့နယ်၏ အဓိကထွက်ကုန်မှာ ဆန်၊ စပါး၊ ကြက်သွန်ဖြူသီးနှံ ဖြစ်ပြီး ဒေသဆန်အားပင်လုံမြို့သို့ အများဆုံးတင်ပို့ ရောင်းချပြီး ကြက်သွန်ဖြူကို တာချီလိတ်သို့ တင်ပို့ရောင်းချပါသည်။

မြေအသုံးချမှု

၂၂။ လဲချားမြို့နယ်၏ မြေအမျိုးအစားအလိုက် အသုံးချထားသည့် ဧကကို အောက်ပါအတိုင်း ဖော်ပြအပ်ပါသည်-

စဉ်	မြေအမျိုးအစား	ဧရိယာ (ဧက)
၁	အသားတင်စိုက်ပျိုးမြေဧရိယာပေါင်း	၄၉၇၉၈
	(က) လယ်မြေဧရိယာ	၁၇၂၅၇

	(ခ) ယာမြေ	၂၈၈၀၀
	(ဂ) ကိုင်း/ကျွန်းမြေ	-

၁၆

စဉ်	မြေအမျိုးအစား	ဧရိယာ (ဧက)
	(ဃ) ဥယျာဉ်မြေ	၁၈၉၆
	(င) ဓနိ	-
၂	လှုပ်ထားမြေဧရိယာပေါင်း	၇၆၇၉
	(က) လယ်မြေဧရိယာ	၁၉၇
	(ခ)ယာမြေ	၇၄၈၂
	(ဂ)ကိုင်း/ကျွန်းမြေ	-
	(ဃ) ဥယျာဉ်မြေ	-
	(င) ဓနိ	-
၃	စားကျက်မြေ	-
၄	စက်မှုလုပ်ငန်းသုံးမြေ	၄
၅	မြို့မြေ	၉၇၀
၆	ရွာမြေ	၄၄၈၉
၇	အခြားမြေ	၅၉၀၈၀
၈	ကြိုးဝိုင်း / ကြိုးပြင်ကာကွယ်တောဧရိယာ	၁၉၀၀၉၅
၉	တောရိုင်း	၂၈၅၁၈၉
၁၀	မြေရိုင်း	၇၃၉၁
၁၁	စိုက်ပျိုးခြင်းမပြုနိုင်သော ဧရိယာ	၇၁၄၀၃
	စုစုပေါင်း	၅၈၄၉၀၆

ဆည်မြောင်းတာဝန်များနှင့် ဆည်ရေသောက်ဧရိယာ

၂၃။ လဲချားမြို့နယ်ရှိ ဆည်မြောင်းတာဝန်များနှင့်ဆည်ရေသောက် ဧရိယာမှာ အောက်ပါအတိုင်း ဖော်ပြအပ်ပါသည်-

(က) ကိုယ့်အားကိုယ်ကိုးဆည်များ

စဉ်	ဆည်အမည်	ဆည်အမျိုးအစား	ရေဝင်ဆုံမှု (ကုဗပေ)	အကျိုးပြုဧက
၁	နမ့်တောင်းဆည်	ကွန်ကရစ်	၁၅၀၀၀	၁၃၂၅
၂	ဆီကုန်း	လက်ရိုက်	၁၂၀၀၀	၃၁၅
၃	လွယ်နား	လက်ရိုက်	၁၅၀၀၀	၁၈၀၀

၄	နောင်ပန်	လက်ရိုက်	၁၂၀၀၀	၃၁၄
၅	ဟိုဖိုင်ဖွေးဟိုင်း	လက်ရိုက်	၁၅၀၀၀	၁၃၂၄

၁၇

စဉ်	ဆည်အမည်	ဆည်အမျိုးအစား	ရေဝင်ဆုံမှု (ကုဗပေ)	အကျိုးပြုဧက
၆	နမ့်တုတ်	လက်ရိုက်	၁၂၀၀၀	၆၈၈
	မြို့နယ်ချုပ်		၈၁၀၀၀	၅၇၆၆

(ခ) မြစ်ရေတင်စီမံကိန်းများ

စဉ်	စီမံကိန်းအမည်	တည်နေရာ	အကျိုးပြုဧက	မှတ်ချက်
-	-	-	-	-

(ဂ) တာတမံများ/ရေထိန်းတံခါးများ

စဉ်	မြို့နယ်/မြို့	တာတမံ/ ရေထိန်းတံခါး			ကာလကုန်သည့် မြစ်/ချောင်း	အကျိုးပြုဧက
		အမည်	အမျိုးအစား	အရှည် (ပေ)		
	လဲချားမြို့နယ်	-	-	-	-	-

စိုက်ပျိုးရေးလုပ်ငန်း

၂၄။ လဲချားမြို့နယ်၏ စိုက်ပျိုးရေးလုပ်ငန်း ဆောင်ရွက်နိုင်မှု အခြေအနေမှာ အောက်ပါအတိုင်းဖြစ်ပါသည်-

(က) အဓိကသီးနှံ(၁၀)မျိုး စိုက်ပျိုးထုတ်လုပ်မှု

စဉ်	သီးနှံအမည်	၂၀၁၈-၂၀၁၉ လျာထားဧက		၂၀၁၉ ခုနှစ် စက်တင်ဘာလအထိ			
				စိုက်	ရိတ်	နှုန်း	အထွက် (တင်း)
၁	စပါးပေါင်း	နွေ	-	-	-	-	-
		မိုး	၃၅၆၆၉	၃၅၆၁၃			
၂	မြေပဲ	မိုး	၆၅၈	၆၅၈	-	-	-
၃	နှမ်း	ဆောင်း	-	-	-	-	-
		မိုး	၃၀၂	၃၀၂	-	-	-
		ဆောင်း	-	-	-	-	-
၄	နေကြာ	-	၇၆	၇၆	-	-	-
၅	မတ်ပဲ	-	-	-	-	-	-

၆	ပဲတီစိမ်း	မိုး	-	-	-	-	-
		ဆောင်း	-	-	-	-	-

၁၈

စဉ်	သီးနှံအမည်	၂၀၁၈-၂၀၁၉ လျာထားဧက	၂၀၁၉ ခုနှစ် စက်တင်ဘာလအထိ			
			စိုက်	ရိတ်	နှုန်း	အထွက် (တင်း)
၇	ပဲစင်းငုံ	-	၁၃၄	၁၃၄	-	-
၈	ဝါ	-	-	-	-	-
၉	ကြံ	-	၁၅	၁၅	-	-
၁၀	အစေ့ထုတ်ပြောင်း		၅၆၇၈	၅၆၇၁	-	-

(ခ) နှစ်ရှည်သီးနှံစိုက်ပျိုးမှုအခြေအနေ

စဉ်	သီးနှံအမည်	စိုက် (ဧက)	ရိတ် (ဧက)	အထွက်နှုန်း (ပိဿ)	အထွက်ပေါင်း (ပိဿာ)
၁	လက်ဖက်	၁၃၄၅	-	-	-
၂	ကော်ဖီ	၃၉	-	-	-
၃	ငှက်ပျော	၇၈	-	-	-
၄	ပိန္နဲသီး	-	-	-	-
၅	သရက်	၃၈	-	-	-
၆	ထောပတ်သီး	၄	-	-	-
၇	လိမ္မော်	၉၂	-	-	-
၈	နာနတ်	၁၇	-	-	-
၉	လှိုက်ချီး	၁၃	-	-	-
၁၀	ဒညင်းသီး	-	-	-	-
	မြို့နယ်ချုပ်	၁၆၂၆			

(ဂ) အခြားဈေးကွက်ဝင်သီးနှံများစိုက်ပျိုးထုတ်လုပ်မှု

စဉ်	သီးနှံအမည်	စိုက်ဧက	ရိတ်ဧက	အထွက်နှုန်း	အထွက်ပေါင်း
၁	ကြက်သွန်ဖြူ	၂၃၄၁	-	-	-
	မြို့နယ်ချုပ်	၂၃၄၁	-	-	-

(ဃ) လယ်ယာသုံးစက်ကိရိယာ သုံးစွဲမှုအခြေအနေ

ဇယား	အစိုးရ							ပုဂ္ဂလိက						
	လယ်ထွန်စက်	လက်တွန်းထွန်စက်	မျိုးစေ့ချစက်	Combine Harvester	ရိတ်သိမ်းစက်	ချွေလှေ့စက်	ရေစုပ်စက်	လယ်ထွန်စက်	လက်တွန်းထွန်စက်	မျိုးစေ့ချစက်	Combine Harvester	ရိတ်သိမ်းစက်	ချွေလှေ့ စက်	ရေစုပ်စက်
၁	-	-	-	-	-	-	-	၃	၅၄၀	-	-	၁၁	၉	၂၁၅

(င) လယ်ယာသုံးထယ်ထွန်နှင့်ကျွဲနွားကောင်ရေ

စဉ်	ထယ်အရေအတွက်	ထွန်အရေအတွက်	ကျွဲကောင်ရေ	နွားကောင်ရေ
၁	၂၈၈၁	၃၈၁၅	၂၇၂၆၆	၄၉၇၉၇

(စ) ဒေသတွင်း ဆန်မှုလုံမှုရာခိုင်နှုန်း

စဉ်	အကြောင်းအရာ	ရေတွက်ပုံ	၂၀၁၇-၁၈ အမှန်	၂၀၁၈-၁၉ အမှန်	မှတ်ချက်
၁	လူဦးရေ	ဦး	၄၉၉၆၈	၅၂၄၆၉	
၂	လူတစ်ဦးတစ်နှစ်စားသုံးမှု		-		
	ကျေးလက်နေ	တင်း	၆၂၁၉၆၀	၆၅၃၂၆၅	
	-မြို့နေ	တင်း	၁၀၂၀၄၈	၁၀၇၀၁၆	
၃	ဝမ်းစာလိုအပ်ချက်	တင်း	၇၂၄၀၀၈	၇၆၀၂၈၁	
၄	စပါးစိုက်ဧကပေါင်း	ဧက	၃၅၆၁၃	၃၅၆၁၃	
	-အထွက်နှုန်း	တင်း	၆၃.၃၀	၆၂.၁၀	
	-အထွက်တင်း	တင်း	၂၂၅၄၃၇၅	၂၂၀၉၃၀၀	
၅	လာမည့်နှစ်စပါးစိုက် ဧက	ဧက	၃၅၆၁၃	၃၅၆၁၃	
၆	ချန်လှုပ်ရမည့်တင်း	တင်း	၁၇၈၀၆၅	၁၇၈၀၆၅	
၇	အသုံးပြုမှု	တင်း	၉၀၂၀၇၃	၉၁၂၄၈၉	
၈	ပိုလျှံမှု	တင်း	(+)၁၃၅၂၃၀၂	၃၈၃၄၆	
၉	ဝမ်းစာကျန်ရှိမှု	တင်း	-	၁၂၇၀၉၅၄	

စဉ်	အကြောင်းအရာ	ရေတွက်ပုံ	၂၀၁၇-၁၈ အမှန်	၂၀၁၈-၁၉ အမှန်	မှတ်ချက်
၁၀	ဖူလုံမှု	%	၂၄၉.၉၁	၂၃၅.၄၅%	

၂၀

(ဆ) ဒေသတွင်းဆီဖူလုံမှုရာခိုင်နှုန်း

စဉ်	အကြောင်းအရာ	ရေတွက်ပုံ	၂၀၁၇-၂၀၁၈ အမှန်	၂၀၁၈-၁၉ အမှန်	မှတ်ချက်
၁	လူဦးရေ	ဦး	၄၉၉၆၈	၅၂၄၆၉	
၂	လူတစ်ဦးတစ်နှစ်စားသုံးမှု	ပိဿာ	၆		
	ဝမ်းစာလိုအပ်ချက်	တန်	၄၈၉.၅၇	၅၁၄.၀၈	
	ဆီထွက်ရှိမှု	တင်း	၆၉၂၉၁	၃၉၈.၅၈	
၃	အလေအလွင့်နှင့် အခြား	တင်း	၅၇၂၉.၀၁	၅၇၃၂.၃၇	
၄	ချန်လှုပ်ရမည့်တင်း	ဧက	၄၅၃၂၅	၄၅၃၃.၅	
	အသုံးပြုမှု	မက်/တန်	၃၉၈.၂၃		
	လိုအပ်မှု	မက်/တန်	(-)၉၁.၃၄	(-)၁၁၅.၅	
၅	ဖူလုံမှု	ရာခိုင်နှုန်း	၈၁.၃၄%	၇၇.၅၃(%)	

မွေးမြူရေးလုပ်ငန်းများ

၂၅။ လဲချားမြို့နယ်၏မွေးမြူရေးလုပ်ငန်းဆောင်ရွက်နိုင်မှု အောက်ပါအတိုင်းဖြစ်ပါသည်-

အခြေအနေမှာ

(က) မွေးမြူရေးဇုန်များ

စဉ်	ဇုန်အမည်	ကျွဲ	နွား	ဝက်	သိုး/ဆိတ်	ကြက်	ဘဲ	ငှက်
	-	-	-	-	-	-	-	-
	မြို့နယ်ချုပ်	-	-	-	-	-	-	-

(ခ) မြို့နယ်မွေးမြူရေး (ကောင်ရေ)

စဉ်	မြို့နယ်	ခုနှစ်	ကျွဲ	နွား	ဝက်	သိုး/ဆိတ်	ကြက်	ဘဲ	ငှက်
-----	----------	--------	------	------	-----	-----------	------	----	------

၁	လဲချား	၂၀၁၉ (စက်တင်ဘာ)လထိ	၁၄၄၈	၅၃၂၀	၂၈၁၉	-	၅၉၃၉	၆၀၅	-
	မြို့နယ်ချုပ်		၁၄၄၈	၅၃၂၀	၂၈၁၉	-	၅၉၃၉	၆၀၅	-

၂၁

(ဂ) မြို့နယ်အသားထုတ်လုပ်မှု (ပိဿာ)

စဉ်	မြို့နယ်/ မြို့	ဇုန် အမည်	ကျွဲ	နွား	ဝက်	သိုး/ ဆိတ်	ကြက်	ဘဲ	ငုံး
	လဲချား								
၁	ရပ်ကွက်(၁)	-	-	-	၃၆၂၉၈၃	-	-	-	-
၂	ရပ်ကွက်(၂)	-	-	-	-	-	-	-	-
၃	ရပ်ကွက်(၃)	-	-	-	၃၆၂၉၈၀	-	၄၉၁၅၉၆	-	-
၄	ရပ်ကွက်(၄)	-	-	-	-	-	-	-	-
၅	မြို့မအုပ်စု	-	-	၃၃၉၀၉၉	၇၂၅၉၆၃	-	၉၈၉၇၆၀	-	-
	မြို့နယ်ချုပ်			၃၃၉၀၉၉	၁၄၅၁၉၂၆		၁၄၈၁၃၅၆	-	-

(ဃ) မြို့နယ်ကြက်/ဘဲ/ငုံးထုတ်လုပ်မှု (လုံး)

စဉ်	မြို့နယ်/ မြို့	ခုနှစ်	ကြက်ဥ	ဘဲဥ	ငုံးဥ
	လဲချားမြို့နယ်				
၁	ရပ်ကွက်(၁)	-	-	-	-
၂	ရပ်ကွက်(၂)	-	-	-	-
၃	ရပ်ကွက်(၃)	-	-	-	-
၄	ရပ်ကွက်(၄)	-	-	-	-
၅	မြို့မအုပ်စု		၁၀၅၄၀၂၁၈	၅၆၀၀၀	-
၆	ဝမ်စဲ့အုပ်စု		-	၄၀၀၅၁	-
၇	ဝမ်ဟိုင့်အုပ်စု		-	၁၂၈၅၅	-
၈	နားမန်းအုပ်စု		-	၅၁၃၀၀	-
၉	နမ့်တုတ်အုပ်စု		၄၉၄၃၂၁၈	-	-
	မြို့နယ်ချုပ်		၂၀၄၂၆၄၃၆	၁၆၀၂၀၆	-

(င) မြို့နယ်နို့ထွက်ပစ္စည်းထုတ်လုပ်မှု

စဉ်	မြို့နယ်/ မြို့	ခုနှစ်	နို့စားနွား(ကောင်ရေ)	နို့ထွက်(ပိဿာ)
	လဲချားမြို့နယ်			
၁	ရပ်ကွက်(၁)	-	-	-
၂	ရပ်ကွက်(၂)	-	-	-
၃	ရပ်ကွက်(၃)	-	-	-
၄	ရပ်ကွက်(၄)	-	၁၆	၅၀၄၇
၅	မြို့မအုပ်စု	-	-	-
	မြို့နယ်ချုပ်	-	၁၆	၅၀၄၇

(စ) မြို့နယ်ငါး၊ ပုစွန်မွေးမြူမှု အခြေအနေ(ပိဿာ)

စဉ်	ခုနှစ်	ငါး			ပုစွန်		
		အရေအတွက် (ကန်)	ဧက	ထုတ်လုပ်မှု ပိဿာ	အရေအတွက် (ကန်)	ဧက	ထုတ်လုပ်မှု ပိဿာ
၁	၂၀၁၈-၂၀၁၉	၂၀	၉.၇၀	၁၅၆၁၀	-	-	-

(ဆ) ရေချိုရေငန်ငါးဖမ်းလုပ်ငန်းမှအသားထုတ်မှု(တန်)

စဉ်	ခုနှစ်	ငါး			ပုစွန်		
		လေလံအရေ	လုပ်ငန်းအရေ	ထုတ်လုပ်မှု(တန်)	လေလံအရေ	လုပ်ငန်းအရေ	ထုတ်လုပ်မှု

		အတွက်	အတွက်		အတွက်	အတွက်	(တန်)
၁	၂၀၁၈- ၂၀၁၉	-	-	-	-	-	-

၂၃

စက်မှုလက်မှုလုပ်ငန်း

၂၆။ လဲချားမြို့နယ်၏ စက်မှုလက်မှုလုပ်ငန်း ဆောင်ရွက်နိုင်မှု အခြေအနေမှာ အောက်ပါအတိုင်းဖြစ်ပါသည်-

(က) စက်မှုဇုန်များ

စဉ်	စက်မှုဇုန်အမည်	စက်ရုံအမည်	ထုတ်လုပ်သည့် ပစ္စည်းများ
	-	-	-
မြို့နယ်ချုပ်	-	-	-

(ခ) မြို့နယ်ရှိစက်ရုံများ

စဉ်	မြို့နယ်/ မြို့	စက်ရုံအမည်	အမျိုးအစား	နိုင်ငံပိုင်	ပုဂ္ဂလိကပိုင်	လုပ်သားအင်အား
	လဲချားမြို့နယ်	-	-	-	-	-
	မြို့နယ်ချုပ်	-	-	-	-	-

(ဂ) မြို့နယ်ရှိအလုပ်ရုံများ

စဉ်	မြို့နယ်/ မြို့	အလုပ်ရုံအမည်	အမျိုးအစား	နိုင်ငံပိုင်	ပုဂ္ဂလိကပိုင်	လုပ်သားအင်အား
	-	-	-	-	-	-

(ဃ) အိမ်တွင်းစက်မှုလက်မှုလုပ်ငန်းများ

စဉ်	မြို့နယ်	စက်မှုလက်မှု လုပ်ငန်းအမျိုးအစား	အရေ အတွက်	လုပ်သား အင်အား
၁	လဲချား	သံပန်း/တံခါး	၄	၂၄
၂	။	အုတ်လုပ်ငန်း	၁	၄
၃	။	အထွေထွေစက်မှု	၁	၁၀
၄	။	စက်မှုလုပ်ငန်း	၂၅	၂၅
၅	။	ပန်းတိမ်လုပ်ငန်း	၄	၄

၂၄

စဉ်	မြို့နယ်	စက်မှုလက်မှု လုပ်ငန်းအမျိုးအစား	အရေ အတွက်	လုပ်သား အင်အား
၆	။	မုန့်လုပ်ငန်း	၃	၆
၇	။	ပဲခွဲစက်	၁	၃
၈	။	ဆန်ခေါက်ဆွဲ	၆	၃
၉	။	အမှုန့်ကြိတ်	၁	၂
၁၀	။	ရေသန့်ဗူး	၁	၃
၁၁	။	ခွေးလှေးယားစေ့လှော်	၁	၂
၁၂	။	သွပ်စက်	၁	၁၀
၁၃	။	စက်ချုပ်	၁၄	၄၂
	မြို့နယ်ချုပ်		၁၂၉	၁၅၈

သစ်တောလုပ်ငန်းဆောင်ရွက်မှုအခြေအနေ

၂၇။ လဲချားမြို့နယ်၏သစ်တောလုပ်ငန်းနှင့်ပတ်သက်သော

အချက်အလက်များမှာ

အောက်ပါအတိုင်းဖြစ်ပါသည်-

(က) သစ်တောများ

စဉ်	အကြောင်းအရာ	ဧရိယာ(ဧက)	ပေါက်သည့်အပင်များ
၁	နမ့်ပွန်ကြိုးဝိုင်း	၁၀၇၄၆၈.၉၆	ထင်းရှူး၊ဝါး၊သစ်ယား
၂	နောင်တောကြိုးပြင်	၆၈၃၆၃.၀၉	ဇီးဖြူ၊ဂေါ်၊သပြေ၊မိုက်
၃	နမ့်တုတ်ကြိုးဝိုင်း	၁၄၂၆၁.၈၁	ထင်းရှူး၊ဝါး၊သစ်ယား

	မြို့နယ်ချုပ်	၁၉၀၀၉၃.၈၆	
--	---------------	-----------	--

(ခ) စီးပွားဖြစ်သစ်တောစိုက်ခင်း

စဉ်	စိုက်ပျိုးသူ	နိုင်ငံ/ ပုဂ္ဂလိက ပိုင်	စိုက် ဧက	တည်နေရာ	အပင် အမျိုးအစား	အရေ အတွက်
၁	-	-	-	-	-	-
မြို့နယ်ချုပ်		-	-	-	-	-

၂၅

(ဂ) သစ်ထုတ်လုပ်မှု

စဉ်	အမျိုးအစား	နိုင်ငံ	ပုဂ္ဂလိကပိုင်	ထုတ်လုပ်မှု(တန်)
၁	ကျွန်း	-	-	-
၂	ပျဉ်းကတိုး	-	-	-
၃	ပိတောက်	-	-	-
၄	ကညင်	-	-	-
၅	အင်/အင်ကြင်း	-	-	-
၆	အခြား	-	-	-
မြို့နယ်ချုပ်		-	-	-

(ဃ) သစ်တောထွက်ပစ္စည်းများ

စဉ်	အမျိုးအစား	ရေတွက်ပုံ	ထုတ်လုပ်မှု
၁	ထင်း	ကုဗတန်	၁၀၀
၂	မီးသွေး	ကုဗတန်	-
၃	ဝါး	လုံး(၁၀၀)	၁၁
၄	ကြိမ်	လုံး(၁၀၀)	-
၅	လျှော်	ပိဿာ	၂၅
၆	သစ်ခေါက်	ပိဿာ	-
၇	အင်တွဲပွဲညက်	ပိဿာ	၅၀၀
၈	သနပ်ခါး	ပိဿာ	-

၉	ဖာလာစေ့	ပိဿာ	-
၁၀	ပျားရည်	ပိဿာ	၁၀
၁၁	ခနိ/သက်ကယ်	ဗျစ်(၁၀၀)	၅
၁၂	ချိတ်		၈၀

၂၆

တွင်းထွက်ပစ္စည်းထုတ်လုပ်မှုလုပ်ငန်း

၂၈။ လဲချားမြို့နယ်၏ တွင်းထွက်ပစ္စည်းထုတ်လုပ်မှုလုပ်ငန်းနှင့် ပတ်သက်သော အချက်အလက်များမှာ အောက်ပါအတိုင်းဖြစ်ပါသည်-

(က) ဓါတ်သတ္တုတူးဖော်ထုတ်လုပ်မှု

စဉ်	ဓါတ်သတ္တု အမျိုးအစား	ထွက်ရှိသည့်ဒေသ	ထုတ်လုပ်မှု ပမာဏ	ထုတ်လုပ်မှုတန်ဖိုး (ကျပ်သန်းပေါင်း)
၁	-	-	-	-
	မြို့နယ်ချုပ်	-	-	-

(ခ) ကျောက်မျက်တူးဖော်ထုတ်လုပ်မှု

စဉ်	လုပ်ငန်း တည် နေရာ	ကျောက်မျက်ရတနာအမျိုးအစား							
		ရွှေ	ငွေ	ကျောက် စိမ်း	နီလာ	စိန်	ပတ္တမြား	ပုလဲ	စသည့်
၁	-	-	-	-	-	-	-	-	-
	မြို့နယ်ချုပ်	-	-	-	-	-	-	-	-

စွမ်းအင်နှင့်လျှပ်စစ်ကဏ္ဍ

၂၉။ လဲချားမြို့နယ်၏ စွမ်းအင်/လျှပ်စစ်ကဏ္ဍနှင့် ပတ်သက်သော အချက်အလက်များမှာ အောက်ပါ အတိုင်းဖြစ်ပါသည်-

(က) ဓာတ်ဆီ/ဒီဇယ်အရောင်းဆိုင်

စဉ်	မြို့နယ်/ မြို့	ဆိုင်အမည်	နိုင်ငံပိုင်	ပုဂ္ဂလိကပိုင်	တစ်နှစ်ရောင်းချမှုစည်ပေါင်း	
					ဓာတ်ဆီ	ဒီဇယ်
	လဲချားမြို့နယ်					
၁	ရပ်ကွက်(၁)	-				
၂	ရပ်ကွက်(၂)	-				
၃	ရပ်ကွက်(၃)	-				
၄	ရပ်ကွက်(၄)	အောင်ခမ်းလီ	-	ပုဂ္ဂလိက	၂၆၀	၁၄၀

၂၇

စဉ်	မြို့နယ်/ မြို့	ဆိုင်အမည်	နိုင်ငံပိုင်	ပုဂ္ဂလိကပိုင်	တစ်နှစ်ရောင်းချမှုစည်ပေါင်း	
					ဓာတ်ဆီ	ဒီဇယ်
၅	နမ့်တုတ်အုပ်စု	မိဘရိပ်မွန်	-	။	၂၆၀	၁၄၀
၆	ဝမ်စွဲအုပ်စု	(က)အောင်ခမ်းလီ	-	။	၂၆၀	၁၄၀
		(ခ) တီဘီဂျီ	-	။	၂၆၀	၁၄၀
		(ဂ) စိုင်းသီဟ	-	။	၂၆၀	၁၄၀
		(ဃ)စိုင်းမွန်း	-	။	၂၆၀	၁၄၀
	မြို့နယ်ချုပ်				၁၅၆၀	၈၄၀

(ခ) သဘာဝဓာတ်ငွေ့အရောင်းဆိုင်များ

စဉ်	သဘာဝဓာတ်ငွေ့ဆိုင်အမည်	နိုင်ငံပိုင်	ပုဂ္ဂလိကပိုင်	တစ်နှစ်ရောင်းရကုဗပေပေါင်း
	-	-	-	-
	မြို့နယ်ချုပ်	-	-	-

ပို့ဆောင်ရေးနှင့် လမ်းပန်းဆက်သွယ်ရေးလုပ်ငန်း

၃၀။ လဲချားမြို့နယ် ပို့ဆောင်ဆက်သွယ်ရေးလုပ်ငန်းနှင့်ပတ်သက်သော အချက်အလက်များမှာ အောက်ပါအတိုင်းဖြစ်ပါသည်-

(က) လေကြောင်းလမ်း

စဉ်	လေဆိပ်/ရဟတ်ယာဉ်ကွင်း အမည်	တည်နေရာ	မှတ်ချက်
	-	-	-
	မြို့နယ်ချုပ်	-	-

၂၈

(ခ) ရေကြောင်းလမ်း

စဉ်	ရေကြောင်းလမ်း အမည်	မြို့နယ်အတွင်း		အရှည်ရေ မိုင်	ဆိပ်ကမ်း အရေအတွက်	
		မှ	ထိ		သင်္ဘော ဆိပ်	အခြား
	-	-	-	-	-	-
	မြို့နယ်ချုပ်	-	-	-	-	-

(ဂ) ရထားလမ်းနှင့် ဘူတာရုံများ

စဉ်	ရထားလမ်း အမည်	မြို့နယ်အတွင်း		အရှည်မိုင်	ဘူတာ အရေအတွက်	
		မှ	ထိ		ကြီး	သေး
	-	-	-	-	-	-
	မြို့နယ်ချုပ်	-	-	-	-	-

(ဃ) ကားဂိတ်များ

စဉ်	မြို့နယ်	ကားဂိတ် အမည်	ပြေးဆွဲသည့် ခရီးစဉ်	ပြေးဆွဲသည့် ယာဉ် အမျိုးအစား	ပြေးဆွဲသည့် ယာဉ် စီးရေ
၁	လဲချား	မျိုးဆက်သစ်	လဲချား- တောင်ကြီး	PROBOX, SUCCEED	၂၅

၂		ရှမ်းရိုးမ	လဲချား- တောင်ကြီး- လားရှိုး	PROBOX, SUCCEED	၃၀
၃		ရှမ်းတံခွန်	လဲချား- တောင်ကြီး	PROBOX, SUCCEED	၅
၄		ရွှေအိုးစည်	လဲချား- တောင်ကြီး- ကျိုင်းတုံ- တာချီလိတ်	PROBOX, မှန်လုံ	၁၂
မြို့နယ်ချုပ်					၇၂

၂၉

လမ်းဦးစီးဌာနမှလုပ်ငန်းများ

၃၁။ လမ်းဦးစီးဌာနမှလုပ်ငန်းများမှာအောက်ပါ အတိုင်း ဖြစ်ပါသည်-

(က) ကားလမ်းများ

စဉ်	ကားလမ်းအမည်	မြို့နယ်အတွင်း		အရှည်မိုင်
		မှ	ထိ	
၁	လွိုင်လင်-ပန်ကေတု-သီပေါလမ်း	၂၀/၀	၄၈/၀	၂၈
၂	လဲချား-မိုင်းနောင်-မိုင်းရှူး-မိုင်းကောင်	၀/၀	၂၈/၀	၂၈
၃	နောင်လိုင်-ဝမ်ယိန်းလမ်း	၁၁/၀	၁၈/၀	၇
မြို့နယ်ချုပ်		၃၁/၀	၉၄/၀	၆၃/၀

(ခ) မြို့နယ်ချင်းဆက်လမ်းများ

စဉ်	လမ်းအမည်	အရှည် (မိုင်/ဖာလုံ)	အမျိုးအစား			မှတ် ချက်
			ကတ္တရာ	ကျောက်	အမာခံ	

				ချော		
၁	လွိုင်လင်- ပန်ကေတု- သီပေါလမ်း	၂၈/၀	၂၈/၀	-	-	-
၂	လဲချား- မိုင်းနောင်- မိုင်းရှူး- မိုင်းကောင်	၂၈/၀	၂၈/၀	-	-	-
	မြို့နယ်ချုပ်	၅၆/၀	၅၆/၀	-	-	-

၃၀

(ဂ) တံတားများ

(၁) ပေ(၁၈၀)အထက်တံတားများ

စဉ်	တံတား အမည်	အရှည် (ပေ)	အမျိုး အစား	တည်ဆောက် သည့်ခုနှစ်	သွားလာ နိုင်သည့် ယာဉ် (ကား/ရထား)
၁	မတ်လန်း တံတား	၂၄၀	သံကူ ကွန်ကရစ်	၂၀၀၀ ပြည့်နှစ်	ကား

(၂) ပေ(၁၈၀)အောက်တံတားများ

စဉ်	ပေ(၅၀)မှ (၁၈၀) ရှိ တံတား အမည်	အရှည် (ပေ)	အမျိုး အစား	တည် ဆောက် သည့်ခုနှစ်	သွားလာ နိုင်သည့် ယာဉ် (ကား/ ရထား)	ပေ(၅၀) အောက် တံတား အရေ အတွက်
၁	-	-	-	-	ကား	၁၃၈
	မြို့နယ်ချုပ်	-	-	-	။	၁၃၈

(ဃ) လမ်းတံတားသုံးစက်ကိရိယာများ

စဉ်	မြို့နယ်/ မြို့	လမ်းတံတားသုံးစက်ကိရိယာများ				လုပ်သား ဦးရေ
		မြေထိုး စက်	မြေကော် စက်	မြေကြိတ် စက်	မြေသယ် ယာဉ်	
၁	လဲချား မြို့နယ်	-	-	၁	-	၂
မြို့နယ်ချုပ်		-	-	၁	-	၂

၃၁

(င) လမ်း/ တံတားအသုံးပြုခကောက်ခံသည့်လုပ်ငန်း

စဉ်	တိုးဂိတ် အမည်	တည်နေရာ	လမ်း/တံတားအရှည်		ကုမ္ပဏီ/အဖွဲ့အစည်း/ လူပုဂ္ဂိုလ်
			မှ	ထိ	
၁	-	-	-	-	-
မြို့နယ်ချုပ်		-	-	-	-

ဟိုတယ်နှင့် ခရီးသွားလုပ်ငန်း

၃၂။ လဲချားမြို့နယ်ရှိ ဟိုတယ်နှင့်ခရီးသွားလုပ်ငန်းနှင့် ပတ်သက်သော အချက်အလက်များမှာ အောက်ပါအတိုင်းဖြစ်ပါသည်-

(က) ဟိုတယ်၊ မိုတယ်၊ အင်း၊ တည်းခိုခန်း

(၁) ဟိုတယ်

စဉ်	မြို့နယ်/ မြို့	ဟိုတယ် အမည်	ဟိုတယ်		အဆင့်	အခန်း ပေါင်း
			နိုင်ငံပိုင်	ပုဂ္ဂလိကပိုင်		
၁	လဲချားမြို့နယ်	-	-	-	-	-
မြို့နယ်ချုပ်		-	-	-	-	-

(၂) မိုတယ်၊ အင်း၊ တည်းခိုခန်း

စဉ်	မြို့နယ်/ မြို့	မိုတယ်	အင်း	တည်းခိုခန်း
-----	-----------------	--------	------	-------------

		အရေအတွက်	အရေအတွက်	အရေအတွက်
၁	လဲချားမြို့နယ်	-	-	၂
	မြို့နယ်ချုပ်	-	-	၂

(ခ) ကမ်းခြေနှင့် အပန်းဖြေနေရာများ

စဉ်	ကမ်းခြေ/အပန်းဖြေနေရာအမည်	တည်နေရာ
၁	-	-
	မြို့နယ်ချုပ်	-

၃၂

သမဝါယမအသင်းများ

၃၃။ လဲချားမြို့နယ်တွင်ရှိသော သမဝါယမအသင်းများမှာ အောက်ပါ အတိုင်း ဖြစ်ပါသည်-

စဉ်	မြို့နယ်/ မြို့	သမဝါယမ အသင်းပေါင်း	သမဝါယမ အသင်းစုပေါင်း	မှတ်ချက်
၁	လဲချားမြို့နယ်	၁၁	-	-
	မြို့နယ်ချုပ်	၁၁	-	-

စီးပွားရေးဆိုင်ရာ အခြေခံအဆောက်အဦများ

၃၄။ လဲချားမြို့နယ်တွင်ရှိသောစီးပွားရေးဆိုင်ရာအခြေခံအဆောက်အဦများမှာ အောက်ပါအတိုင်းဖြစ်ပါသည်-

(က) ကုမ္ပဏီကုန်စည်ခိုင်၊ပွဲရုံများ၊ဈေးနှင့်ကုန်တိုက်များ

(၁) ကုမ္ပဏီများ

စဉ်	ကုမ္ပဏီအမည်	ဆောင်ရွက် သည့်လုပ်ငန်း	တည်နေရာ
	-	-	-

(၂) ကုန်စည်ခိုင်များ

စဉ်	မြို့နယ်/ မြို့	ကုန်စည်ခိုင် အမည်	ရောင်းဝယ်သည့် ပစ္စည်းများ	တည်နေရာ
-----	-----------------	-------------------	---------------------------	---------

၁	လဲချားမြို့နယ်	-	-	-
	မြို့နယ်ချုပ်	-	-	-

(၃)ပွဲရုံများ

စဉ်	မြို့နယ်	ပွဲရုံအမည်	ရောင်းဝယ် သည့်ပစ္စည်းများ	တည်နေရာ
၁	လဲချား	ရွှေပွဲရုံ	ပဲမျိုးစုံ၊ကြက်သွန်ဖြူ	ဖွေးဟိုင်းရွာ
၂	။	အောင်ပွဲရုံ	ပဲမျိုးစုံ၊သစ်တောထွက်ပစ္စည်း	မတ်လန်းရွာ
၃	။	သီသီဦးပွဲရုံ	ပဲမျိုးစုံ၊သစ်တောထွက်ပစ္စည်း	မတ်လန်းရွာ
၄	။	ပါခမ်းလင်း ပွဲရုံ	ပဲမျိုးစုံ၊ကြက်သွန်ဖြူ	ဟိုနောင်လုံ

(၄)ဈေးများ

စဉ်	မြို့နယ်/ မြို့	ဈေးအမည်	တည်နေရာ	မှတ်ချက်
၁	လဲချားမြို့နယ်	မြို့မဈေး	ရပ်ကွက်(၄)	
	မြို့နယ်ချုပ်	မြို့မဈေး	ရပ်ကွက်(၄)	

(၅)ကုန်တိုက်များ

စဉ်	မြို့နယ်/ မြို့	ကုန်တိုက် အမည်	တည်နေရာ	မှတ်ချက်
၁	လဲချားမြို့နယ်	-	-	-
	မြို့နယ်ချုပ်	-	-	-

(ခ) ဘဏ်များ

စဉ်	မြို့နယ်/ မြို့	ဘဏ် အမည်	အစိုးရပိုင်	ပုဂ္ဂလိက ပိုင်	စုစု ပေါင်း
၁	လဲချားမြို့နယ်	မြန်မာ့စီးပွားရေးဘဏ်	အစိုးရပိုင်	-	၁
	မြို့နယ်ချုပ်		အစိုးရပိုင်	-	၁

(ဂ) စတိုးဆိုင်နှင့်အရောင်းဆိုင်များ

စဉ်	ဆိုင်အမျိုးအစား	အရေအတွက်
၁	စတိုးဆိုင်	၁၇

၂	ရွှေဆိုင်	၅
၃	လျှပ်စစ်ပစ္စည်းဆိုင်	၆
၄	ဖုန်း/ဖုန်းပစ္စည်းအရောင်းဆိုင်	၇
၅	စာအုပ်ဆိုင်	-
၆	ဆေးဆိုင်	၁၄
၇	စားသောက်ဆိုင်	၂၀
၈	လက်ဖက်ရည်ဆိုင်	၆
၉	ကုန်မာဆိုင်	၁
၁၀	စိုက်ပျိုးရေးပစ္စည်းဆိုင်	၃
၁၁	ဆောက်လုပ်ရေးပစ္စည်းဆိုင်	၂၀

၃၄

စဉ်	ဆိုင်အမျိုးအစား	အရေအတွက်
၁၂	ဝန်ဆောင်မှုလုပ်ငန်းဆိုင်	၁၄
၁၃	ဆန်ဆိုင်	၅
၁၄	အဝတ်အထည်ဆိုင်	၂၀
၁၅	နိဗ္ဗာန်ကုန်ဆိုင်	၃
	မြို့နယ်ချုပ်	၁၃၇

စည်ပင်သာယာရေးလုပ်ငန်းများ

၃၅။ လဲချားမြို့နယ်၏ စည်ပင်သာယာရေး လုပ်ငန်းများမှာ အောက်ပါအတိုင်းဖြစ်ပါသည်-

(က) ဈေးလုပ်ငန်း

စဉ်	မြို့နယ်/မြို့	ဈေးအမည်	ဆိုင်ခန်းအရေအတွက်	နိုင်ငံပိုင်	ပုဂ္ဂလိကပိုင်	တည်နေရာ
၁	လဲချားမြို့နယ်	မြို့မဈေး	၅၉၆	နိုင်ငံပိုင်	-	ရပ်ကွက်(၄)
	မြို့နယ်ချုပ်		၅၉၆	နိုင်ငံပိုင်	-	ရပ်ကွက်(၄)

(ခ) သောက်သုံးရေရရှိရေးလုပ်ငန်း

စဉ်	မြို့နယ်/ မြို့	စက်ရုံ အမည်	တည်နေရာ	အမျိုး အစား	တစ်ရက် ထုတ်လုပ် မှု(ဂါလံ)	ဖြန့်ဖြူး နိုင်မှု (အိမ်ခြေ)
၁	လဲချား မြို့နယ်	မြို့ရေပေး ရေးစက်ရုံ (နမ့်တောင်း)	လွိုင်လင်- ပန်ကေတု- သီပေါလမ်း ဘေး	လျှပ်စစ် ရေတင် စနစ်	၁၉၅၉၄၀	၁၀၄၈
မြို့နယ်ချုပ်		-	-	-	၁၉၅၉၄၀	၁၀၄၈

၃၅

(ဂ) သန့်ရှင်းရေးလုပ်ငန်း

စဉ်	မြို့နယ်/ မြို့	သန့်ရှင်းရေးသုံးစက်ကိရိယာများ(စီး)				လုပ်သား ဦးရေ
		သန့်ရှင်း ရေးယာဉ်	မိလ္လာ ယာဉ်	ဖုံစုပ် စက်	ရေစုပ် စက်	
၁	လဲချားမြို့နယ်	၁	-	-	-	-
မြို့နယ်ချုပ်		၁	-	-	-	-

(ဃ) လမ်း/တံတားလုပ်ငန်း

(၁) လမ်းလုပ်ငန်း

စဉ်	မြို့နယ်	လမ်း ပေါင်း(လမ်း)	စုစုပေါင်း လမ်း အရှည် (မိုင်)	ကတ္တရာ လမ်းပေါင်း		ကျောက်ခင်း လမ်းပေါင်း		မြေသား လမ်းပေါင်း	
				လမ်း	မိုင်	လမ်း	မိုင်	လမ်း	မိုင်
၁	လဲချား	ချယ်ရီလမ်း	၀.၂၂၆	၁	၀.၂၂၆				
၂		ခရေလမ်း	၀.၂၆၈	၁	၀.၂၆၈				

၃		စင်စံထွန်း လမ်း	၀.၁၈၂	၁	၀.၁၈၂				
	မြို့နယ်ချုပ်		၀.၆၇၆	၃	၀.၆၇၆	-	-	-	-

(၂) တံတားလုပ်ငန်း

စဉ်	မြို့နယ်/ မြို့	တံတားပေါင်း(စင်း)				
		သံ	ကွန်ကရစ်	အုတ်	သစ်သား	ပေါင်း
၁	လဲချားမြို့နယ်	-	-	-	-	-
	မြို့နယ်ချုပ်	-	-	-	-	-

၃၆

(၃) လမ်းတံတားသုံးစက်ကိရိယာများ

စဉ်	မြို့နယ်/ မြို့	လမ်းတံတားသုံးစက်ကိရိယာများ				လုပ်သား ဦးရေ
		မြေထိုး စက်	မြေကော် စက်	မြေကြိတ် စက်	မြေသယ် ယာဉ်	
၁	လဲချား မြို့နယ်	-	-	၁	-	-
	မြို့နယ်ချုပ်	-	-	၁	-	-

ပုံနှိပ်လုပ်ငန်းနှင့် မီဒီယာလုပ်ငန်းများ

၃၆။လဲချားမြို့နယ်တွင်ရှိသောပုံနှိပ်တိုက်နှင့်မီဒီယာလုပ်ငန်းများမှာ အောက်ပါအတိုင်း ဖြစ်ပါသည်-

(က) ပုံနှိပ်လုပ်ငန်းနှင့် တေးသံသွင်း၊ ဗီဒီယို

စဉ်	မြို့နယ်/ မြို့	ပုံနှိပ်စက်		လျှပ်စက်	အိတ်	သွင်းသွင်း	ပုံနှိပ်
		သံသွင်း	ပုံနှိပ်				

၁	လဲချားမြို့နယ်	-	-	၆	၆	-	-
	မြို့နယ်ချုပ်	-	-	၆	၆	-	-

(ခ) မီဒီယာလုပ်ငန်းများ

စဉ်	မြို့နယ်/ မြို့	သတင်းစာ အမည်	တစ်လဖြန့် စောင်ရေ	ဂျာနယ် အမည်	တစ်လဖြန့် စောင်ရေ
၁	လဲချားမြို့နယ်	မြန်မာ့အလင်း	၂၁	-	-
၂		ကြေးမုံ	၅	-	-
၃		ဒို့ကျေးရွာ စာစောင်	၉၄	-	-
	မြို့နယ်ချုပ်		၁၂၀		

၃၇

ပြည်တွင်းအသားတင်ထုတ်လုပ်မှုနှင့်ဝန်ဆောင်မှုတန်ဖိုး

၃၇။ လဲချားမြို့နယ်၏ ပြည်တွင်းအသားတင်ထုတ်လုပ်မှုနှင့် ဝန်ဆောင်မှုတန်ဖိုးကို အောက်ပါအတိုင်း ဖော်ပြအပ်ပါသည်-

ကျပ်သန်းပေါင်း

စဉ်	အကြောင်းအရာ	၂၀၁၇-၂၀၁၈ အသားတင် ထုတ်လုပ်မှု တန်ဖိုး	၂၀၁၈- ၂၀၁၉ ရည်မှန်းချက် တန်ဖိုး	၂၀၁၈-၂၀၁၉ခုနှစ် ဆောင်ရွက်နိုင်မှု		
				တန်ဖိုး	အကောင် အထည် ဖော်နိုင်မှု	တိုး တက်မှု %
၁	ထုတ်လုပ်မှုတန်ဖိုး	၂၉၀၅.၄၀	၈၁၄၈.၂၀	၂၂၉၆၄.၀၀	၂၈.၂၀	၃.၂၀
၂	ဝန်ဆောင်မှု	၅၁၀၃.၂၀	၂၁၂၄.၉၀	၈၀၄.၂၀	၃၇.၈၀	၁.၀၉
၃	ကုန်သွယ်မှုတန်ဖိုး	၈၉၄၃.၀၀	၂၃၃၈.၉၀	၅၀၅.၉၀	၂၁.၆၀	၀.၈၇
၄	အသားတင်ထုတ် လုပ်မှုနှင့်ဝန်ဆောင် မှုတန်ဖိုး	၄၃၀၉၆.၆၀	၁၂၆၁၂.၀၀	၃၆၀၆.၅၀	၂၈.၆၀	၂.၉၀

လူတစ်ဦးချင်းဝင်ငွေ

၃၈။ လဲချားမြို့နယ်၏ တစ်ဦးချင်းဝင်ငွေကို အောက်ပါအတိုင်း ဖော်ပြအပ်ပါသည်-

စဉ်	၂၀၁၆-၁၇	၂၀၁၇-၁၈	၂၀၁၈-၁၉
၁	၁၀၈၃၃၉၀	၁၃၉၁၂၃၂	-

အသက်မွေးဝမ်းကျောင်းလုပ်ငန်းအလိုက်အလုပ်လုပ်သူဦးရေ

၃၉။ လဲချားမြို့နယ်၏

အသက်မွေးဝမ်းကျောင်းလုပ်ငန်းအလိုက်အလုပ်လုပ်ကိုင်သူဦးရေမှာအောက်ပါအတိုင်းဖြစ်ပါ သည်-

စဉ်	မြို့နယ်	အစိုးရဝန် ထမ်း	ဝန်ဆောင်မှု	စိုက်ပျိုးရေး	မွေးမြူရေး	အရောင်း အဝယ်	စက်မှုလက်မှု	ကျွန်း	အခြား	စုစုပေါင်း
၁	လဲချား	၇၅၀	၂၇၇	၉၃၀၆	၆၉၄	၁၇၂၅	၁၄၆	၉၁၀၄	၉၅၅၃	၃၁၅၅၅
	မြို့နယ်ချုပ်	၇၅၀	၂၇၇	၉၃၀၆	၆၉၄	၁၇၂၅	၁၄၆	၉၁၀၄	၉၅၅၃	၃၁၅၅၅

၃၈

အလုပ်လုပ်နိုင်သူဦးရေနှင့် အလုပ်လက်မဲ့ဦးရေ

၄၀။ လဲချားမြို့နယ်တွင်ရှိသော အလုပ်လုပ်နိုင်သူ ဦးရေနှင့် အလုပ် လက်မဲ့နှုန်းကို အောက်ပါအတိုင်း ဖော်ပြအပ်ပါသည်-

စဉ်	မြို့နယ်	အလုပ် လုပ်နိုင် သူဦးရေ	လုပ်ငန်းခွင်ရှိ လုပ်သား ဦးရေ	အလုပ် လက်မဲ့ ဦးရေ	အလုပ်လက်မဲ့ ရာခိုင်နှုန်း
၁	လဲချား	၃၉၀၁၉	၃၁၅၅၅	၇၄၆၄	၂၃.၆၅ %
	မြို့နယ်ချုပ်	၃၉၀၁၉	၃၁၅၅၅	၇၄၆၄	၂၃.၆၅ %

အခန်း(၇)

လူမှုရေးဆိုင်ရာအချက်အလက်များ

ပညာရေးကဏ္ဍ

၄၁။ လဲချားမြို့နယ်တွင်ရှိသောပညာရေးဆိုင်ရာအချက်အလက်များမှာအောက်ပါအတိုင်းဖြစ်ပါသည်-

(က) အဆင့်မြင့်ပညာ

စဉ်	တက္ကသိုလ်/ ကောလိပ်/ သိပ္ပံကျောင်း အမည်	တည် နေရာ	အကျယ် အဝန်း (ဧက)	ဆရာ/ ဆရာမ ဦးရေ	ကျောင်း သား/သူ ဦးရေ	ဆရာနှင့် ကျောင်းသား အချိုး
	-	-	-	-	-	-
	မြို့နယ်ချုပ်	-	-	-	-	-

(ခ) အခြေခံပညာ

(၁) အထကကျောင်းများ

စဉ်	ကျောင်း အမည်	တည်နေရာ	အကျယ် အဝန်း (ဧက)	ဆရာ/ ဆရာမ ဦးရေ	ကျောင်း သား/ သူဦးရေ	ဆရာနှင့် ကျောင်း သား အချိုး
၁	အထက	ရပ်ကွက်(၄)	၇.၁၉၁	၅၅	၁၆၆၄	၁:၃၀
	မြို့နယ်ချုပ်	ရပ်ကွက်(၄)	၇.၁၉၁	၅၅	၁၆၆၄	၁:၃၀

၃၉

(၂) အထကကျောင်းခွဲများ

စဉ်	ကျောင်း အမည်	တည်နေရာ	အကျယ် အဝန်း (ဧက)	ဆရာ/ ဆရာမ ဦးရေ	ကျောင်း သား/ သူဦးရေ	ဆရာနှင့် ကျောင်း သားအချိုး
	အထက(ခွဲ) နောင်မိန်း	နောင်မိန်း	၁၀	၂၅	၆၄၇	၁:၂၆
	မြို့နယ်ချုပ်	နောင်မိန်း	၁၀	၂၅	၆၄၇	၁:၂၆

(၃) အလကကျောင်းများ

စဉ်	ကျောင်း အမည်	တည်နေရာ	အကျယ် အဝန်း	ဆရာ/မ ဦးရေ	ကျောင်းသား/ သူဦးရေ	ဆရာနှင့် ကျောင်း သား အချိုး
၁	အလက- လဲချား	ရပ်ကွက်(၄)	၁.၅၀၉	၁၄	၆၀၆	၁:၄၃

မြို့နယ်ချုပ်		၁.၅၀၉	၁၄	၆၀၆	၁:၄၃
---------------	--	-------	----	-----	------

(၄) အလကကျောင်းခွဲများ

စဉ်	ကျောင်းအမည်	တည်နေရာ	အကျယ်အဝန်း (ဧက)	ဆရာ/ဆရာမ ဦးရေ	ကျောင်းသား/သူဦးရေ	ဆရာနှင့် ကျောင်းသားအချိုး
၁	အလက(ခွဲ)၊ ဝမ်ပုံ	ဝမ်ပုံရွာ	၀.၃၈	၁၀	၁၁၂	၁:၁၁
၂	အလက(ခွဲ)၊ ဝမ်ကတ်	ဝမ်ကတ်ရွာ	၄.၁၄	၆	၁၂၄	၁:၂၁
မြို့နယ်ချုပ်			၄.၅၂	၁၆	၂၃၆	၁:၄၂

၄၀

(၅) မူလတန်းလွန်ကျောင်းများ

စဉ်	မြို့နယ်	ကျောင်းအရေအတွက်	ဆရာ/ဆရာမ ဦးရေ	ကျောင်းသား/သူဦးရေ	ဆရာနှင့် ကျောင်းသားအချိုး
၁	လဲချား	(၇) ကျောင်း	၄၈	၁၃၇၇	၁:၂၉
မြို့နယ်ချုပ်		(၇) ကျောင်း	၄၈	၁၃၇၇	၁:၂၉

(၆) အမကကျောင်းများ

စဉ်	ကျောင်းအရေအတွက်	ဆရာ/ဆရာမ ဦးရေ	ကျောင်းသား/သူဦးရေ	ဆရာနှင့် ကျောင်းသားအချိုး
၁	(၄၈) ကျောင်း	၁၈၂	၁၉၃၀	၁:၁၁

မြို့နယ်ချုပ်	၁၈၂	၁၉၃၀	၁:၁၁
---------------	-----	------	------

(ဂ) မူလတန်းကြိုကျောင်း

စဉ်	ကျောင်းအမည်	တည်နေရာ	ဆရာ/ဆရာမဦးရေ	ကျောင်းသား/သူဦးရေ	အချိုး
၁		မရှိပါ။			
မြို့နယ်ချုပ်					

(ဃ) ဘုန်းတော်ကြီးသင် ပညာရေးကျောင်း

စဉ်	ကျောင်းအမည်	တည်နေရာ	ဆရာ/ဆရာမဦးရေ	ကျောင်းသား/သူဦးရေ	အချိုး
၁		မရှိပါ။			
မြို့နယ်ချုပ်					

၄၁

(င) ကျောင်းနေအရွယ်ကလေးများ ကျောင်းအပ်နှံမှု

စဉ်	မြို့နယ်	(၅)နှစ်ပြည့်ကလေး			ကျောင်းအပ်နှံမှု			ကျောင်းအပ်နှံမှု %
		ကျား	မ	ပေါင်း	ကျား	မ	ပေါင်း	
၁	လဲချား	၄၇၈	၄၈၀	၉၅၈	၄၀၁	၄၃၆	၈၄၇	၈၈:၄၁
မြို့နယ်ချုပ်		၄၇၈	၄၈၀	၉၅၈	၄၀၁	၄၃၆	၈၄၇	၈၈:၄၁

(စ) တက္ကသိုလ်ဝင်တန်း အောင်မြင်မှု

စဉ်	မြို့နယ်	၂၀၁၇-၂၀၁၈ ခုနှစ်				၂၀၁၈-၂၀၁၉ ခုနှစ်			
		စာရင်းရှိ	ဖြေဆို	အောင်မြင်	%	စာရင်းရှိ	ဖြေဆို	အောင်မြင်	%
၁	လဲချား	၂၉၂	၂၈၀	၁၃၀	၄၆.၄၃	၃၈၂	၃၆၈	၉၉	၂၆.၉၀

မြို့နယ်ချုပ်	၂၉၂	၂၈၀	၁၃၀	၄၆.၄၃	၃၈၂	၃၆၈	၉၉	၂၆.၉၀
---------------	-----	-----	-----	-------	-----	-----	----	-------

(ဆ) စာတတ်မြောက်မှုရာခိုင်နှုန်း အခြေအနေ

စဉ်	မြို့နယ်	မြို့နယ် လူဦးရေ	(၁၅)နှစ်အထက် လူဦးရေ	စာတတ် မြောက်ဦးရေ	စာတတ် မြောက်မှုနှုန်း
၁	လဲချား	၅၂၄၆၉	၃၄၃၃၁	၃၃၉၃၁	၉၈.၈၃
	မြို့နယ် ချုပ်	၅၂၄၆၉	၃၄၃၃၁	၃၃၉၃၁	၉၈.၈၃

(ဇ) သင်ကြားမှု၊ သင်ယူမှု၊ အထောက်အကူပြု စာသင်ခန်းများ ဖွင့်လှစ်နိုင်မှု အခြေအနေ

(၁) အထကကျောင်းများ

စဉ်	မြို့နယ်	အထက်တန်းကျောင်း					
		စာရင်းရှိ	Media တပ်ပြီး	3 PLT တပ်ပြီး	2 PLT တပ်ပြီး	1 PLT တပ်ပြီး	ပေါင်း
၁	လဲချား	၁	၁	-	-	-	၁
	မြို့နယ်ချုပ်	၁	၁	-	-	-	၁

၄၂

(၂) အလက ကျောင်းများ

စဉ်	မြို့နယ်	အလယ်တန်းကျောင်း					
		စာရင်းရှိ	Media တပ်ပြီး	3 PLT တပ်ပြီး	2 PLT တပ်ပြီး	1 PLT တပ်ပြီး	ပေါင်း
၁	လဲချား	၂	-	၁	-	၁	၂
	မြို့နယ်ချုပ်	၂	-	၁	-	၁	၂

(၃) အမက ကျောင်းများ

စဉ်	မြို့နယ်	မူလတန်းကျောင်း					
		စာရင်းရှိ	Media တပ်ပြီး	3 PLT တပ်ပြီး	2 PLT တပ်ပြီး	1 PLT တပ်ပြီး	ပေါင်း
၁	လဲချား	၇၂	-	-	-	၇၂	၇၂
	မြို့နယ်ချုပ်	၇၂	-	-	-	၇၂	၇၂

(ဈ) စာကြည့်တိုက်များ ဖွင့်လှစ်နိုင်မှု

စဉ်	မြို့နယ်	အုပ်ချုပ်ရေး	ပညာရေး	ပြန်ဆက်	ဘုန်ကြီး ကျောင်း	အခြား	ပေါင်း
၁	လဲချား	၄	၇၀	၁	-	-	၇၅
	မြို့နယ်ချုပ်	၄	၇၀	၁	-	-	၇၅

အထကလဲချားကျောင်းတွင်စာကြည့်တိုက် သီးသန့် ရှိပြီး ကျန်အခြေခံပညာ
ကျောင်းများအားလုံးတွင် Media စာကြည့်တိုက်ရှိပါသည်။

ကျန်းမာရေးကဏ္ဍ

၄၂။ လဲချားမြို့နယ်၏ကျန်းမာရေးကဏ္ဍဆိုင်ရာအချက်အလက်များမှာအောက်ပါအတိုင်းဖြစ်ပါသည်-

(က) ဆေးရုံများ

စဉ်	ဆေးရုံအမည်	တည်နေရာ	အစိုးရ/ပုဂ္ဂလိက	ကုတင် အရေအတွက်
၁	ပြည်သူ့ဆေးရုံ	ရပ်ကွက်(၄)	အစိုးရ	(၂၅) ကုတင်
	မြို့နယ်ချုပ်	ရပ်ကွက်(၄)	အစိုးရ	(၂၅) ကုတင်

၄၃

(ခ) ဆေးပေးခန်းများ

စဉ်	ဆေးပေးခန်း အမည်	တည်နေရာ	အစိုးရ/ ပုဂ္ဂလိက	ကုသသည့် ရောဂါအမျိုးအစား
	-	-	-	-
	မြို့နယ်ချုပ်	-	-	-

(ဂ) ကျေးလက်ကျန်းမာရေးဌာန/ဌာနခွဲ

စဉ်	ကျန်းမာရေးဌာနအမည်	မှတ်ချက်
၁	မိခင်နှင့်ကလေးကျန်းမာရေးဌာန	
၂	ဝမ်ယိန်းကျေးလက်ကျန်းမာရေးဌာန	
၃	ဝမ်ပန်ကျေးလက်ကျန်းမာရေးဌာန	
၄	ဝမ်မိုင်ဆုံကျေးလက်ကျန်းမာရေးဌာနခွဲ	
၅	မတ်လန်းကျေးလက်ကျန်းမာရေးဌာနခွဲ	

၆	ဝမ်ဂုန်ကျေးလက်ကျန်းမာရေးဌာနခွဲ	
၇	ဆုံခွမ်ကျေးလက်ကျန်းမာရေးဌာနခွဲ	
၈	ဟိုတိကျေးလက်ကျန်းမာရေးဌာနခွဲ	
၉	တတ်မောက်ကျေးလက်ကျန်းမာရေးဌာနခွဲ	
၁၀	ဟဲဆိုင်ကျေးလက်ကျန်းမာရေးဌာနခွဲ	
၁၁	ပန်ဆန်းကျေးလက်ကျန်းမာရေးဌာနခွဲ	

(ဃ) ကျန်းမာရေးစောင့်ရှောက်မှု

စဉ်	မြို့နယ်	လူဦးရေ	ဆရာဝန်မှ ကျန်းမာရေး စောင့်ရှောက်မှုနှုန်း		သူနာပြုမှ ကျန်းမာရေး စောင့်ရှောက်မှုနှုန်း		လက်ထောက် ကျန်းမာရေးမှူးမှ ကျန်းမာရေးစောင့်ရှောက် မှုနှုန်း	
			ဆရာဝန်ဦး ရေ	ဆရာဝန် နှင့် လူဦးရေ အချိုး	သူနာပြု ဦးရေ	သူနာပြုနှင့် လူဦးရေ အချိုး	လ/ထကျ န်းမာ ရေးမှူး ဦးရေ	လ/ထ ကျန်းမာရေးမှ ူးနှင့် လူဦးရေ အချိုး
၁	လဲချား	၅၂၄၆၉	၅	၁:၁၀၄၉၄	၁၃	၁:၄၀၃၆	၂	၁:၂၆၂၃၅
	မြို့နယ် ချုပ်	၅၂၄၆၉	၅	၁:၁၀၄၉၄	၁၃	၁:၄၀၃၆	၂	၁:၂၆၂၃၅

(င) ဒေသတွင်းအများဆုံးဖြစ်တတ်သောရောဂါများ

စဉ်	မြို့	ရောဂါအမျိုးအစား
-----	-------	-----------------

	နယ်	ငှက်ဖျား		ဝမ်းလျှော		တီဘီ		ဝမ်းကိုက်		အသည်းရောင်	
		ဖြစ်	သေ	ဖြစ်	သေ	ဖြစ်	သေ	ဖြစ်	သေ	ဖြစ်	သေ
၁	လဲချား	၁	-	၄၃၂	-	၄၇	-	၁၆	-	၄	-
မြို့နယ်ချုပ်		၁	-	၄၃၂	-	၄၇	-	၁၆	-	၄	-

(စ) HIV/AIDS -ရောဂါ ဖြစ်ပွား/ သေဆုံးဦးရေ

စဉ်	မြို့နယ်/ မြို့	၂၀၁၈ ခုနှစ်၊ ဧပြီလမှ စက်တင်ဘာလထိ		၂၀၁၈-၂၀၁၉	
		ဖြစ်	သေ	ဖြစ်	သေ
၁	မြို့နယ်		မရှိပါ။		
မြို့နယ်ချုပ်					

(ဆ) ကျန်းမာရေးဆိုင်ရာညွှန်းကိန်းများ

စဉ်	မြို့နယ်	မိခင် ဦးရေ	ကလေး ဦးရေ	လူ(၁၀၀၀)လျှင်			
				ဖွေးနှိုး	မိခင်သေနှုန်း	မွေးကင်းစ ကလေးသေနှုန်း	ကိုယ်ဝန်ပျက်နှုန်း
၁	လဲချား	၁၃၀၀၀	၁၂၀၄	၁၀.၁၅	၁.၅၄	၁၀.၂၂	၁၅.၃၈
မြို့နယ်ချုပ်		၁၃၀၀၀	၁၂၀၄	၁၀.၁၅	၁.၅၄	၁၀.၂၂	၁၅.၃၈

လူမှုရေးအသင်းအဖွဲ့များ

၄၃။ လဲချားမြို့နယ်ရှိ အောက်ပါအတိုင်းဖြစ်ပါသည်-

လူမှုရေးအသင်းအဖွဲ့များဆိုင်ရာ

အချက်အလက်များမှာ

(က) INGO

စဉ်	INGO အမည်	ရုံး/ ရုံးခွဲ တည်နေရာ	ဆောင်ရွက်သည့်လုပ်ငန်း
	မရှိပါ။		
မြို့နယ်ချုပ်			

(ခ) NGO (ဦးရေ)

စဉ်	မြို့နယ်	အမျိုးသမီး ရေးရာ	ခိခင်/ ကလေးအသင်း	စစ်မှုထမ်း ဟောင်း	ကြက်ခြေနီ	အရန်မီးသတ်
၁	လဲချား	၇၃၁၈	၅၀၄၇	၃၀	၄	၅၀
	မြို့နယ်ချုပ်	၇၃၁၈	၅၀၄၇	၃၀	၄	၅၀

(ဂ) အသင်းအဖွဲ့များ

စဉ်	အသင်းအဖွဲ့ အမည်	ရုံး/ ရုံးခွဲ တည်နေရာ	မှတ်ပုံတင် အမှတ်	ဆောင်ရွက်သည့် လုပ်ငန်း
၁	လဲချားမြို့နယ် သွေးလှူရှင် အသင်း	အမှတ်(၄) ရပ်ကွက်၊ ပြည်သူ့ဆေးရုံ (ယာယီ)	၆/လဲချား/ ၀၀၁	သွေးဖြင့်လူနာတိုင်းအသက်ကို ဆက်လက်ရှင်သန်နိုင်စေရန်
၂	လူငယ်များဖွံ့ဖြိုး တိုးတက်မှုဖော် ဆောင်ရေး အသင်း	မြို့မကျေး ရွာအုပ်စု၊ နောင်ပန်	၆/လဲချား/ ၀၀၂	ကျောင်းနေအရွယ်ကလေး သူငယ်များအားကူညီ ထောက်ပံ့မြေတောင် မြှောက်ပေးရန်။

၃	ကရုဏာရှင် နာရေးကူညီမှု နှင့်မြို့မဘုံ လူမှုရေးအသင်း	အမှတ်(၁) ရပ်ကွက် သီရိမင်္ဂလာ အုဋ်ကျောင်း တိုက် (ယာယီ)	၆/ လဲချား/ ၀၀၃	မြို့နယ်အတွင်း အသုဘချရန် လူမှုရေး အခက်အခဲ ရှိသူများအား တတ်နိုင်သမျှ ကူညီပေး နိုင်ပါရန်နှင့်မြို့မဘုံ အသင်းဝင်များ၏ သာရေး/နာရေးကိစ္စရပ်များ ပူးပေါင်းဆောင်ရွက်ရန်
---	--	--	-------------------	--

အားကစားနှင့် ဖျော်ဖြေရေးလုပ်ငန်းများ

၄၄။ လဲချားမြို့နယ်ရှိ အားကစားနှင့် ဖျော်ဖြေရေးလုပ်ငန်းများ ဆိုင်ရာ အချက်အလက်များမှာ အောက်ပါအတိုင်းဖြစ်ပါသည်-

စဉ်	မြို့နယ်	အားကစားကွင်း						ဖျော်ဖြေရေး		
		ဘောလုံး	ဘောလီဘော	ဘတ်စကက်	တင်းနစ်	ဂေါက်	အခြား	ရုပ်ရှင်ရုံ	ပန်းခြံ	အခြား
၁	လဲချား	၃	၁	၁	-	၁	၁	-	-	-

၄၇

အခန်း(၈)

ဘာသာရေးဆိုင်ရာအချက်အလက်များ

ဗုဒ္ဓဘာသာဆိုင်ရာ အဆောက်အဦများနှင့် သာသနာဝင်ပုဂ္ဂိုလ်များ

၄၅။ လဲချားမြို့နယ်ရှိဗုဒ္ဓဘာသာဆိုင်ရာအဆောက်အဦများနှင့် သာသနာဝင်ပုဂ္ဂိုလ်များဆိုင်ရာ အချက်အလက်များမှာ အောက်ပါ အတိုင်း ဖော်ပြအပ်ပါသည်-

(က) သာသနိကအဆောက်အဦများ

စဉ်	မြို့နယ်	ဘုရား	စေတီ	ပုထိုး	ဘုန်းကြီး ကျောင်း	သီလ ရှင်ကျောင်း	ဓမ္မာရုံ
၁	လဲချား	၃	၁၄၉	-	၇၇	-	၁
	မြို့နယ်ချုပ်	၃	၁၄၉	-	၇၇	-	၁

(ခ) ရဟန်းသံဃာနှင့်သီလရှင်များ

စဉ်	မြို့နယ်	ရဟန်း	သာမဏေ	သီလရှင်
၁	လဲချား	၁၇၄	၉၀၀	-
	မြို့နယ်ချုပ်	၁၇၄	၉၀၀	-

(ဂ) ထင်ရှားသည့်ဘုရား၊စေတီနှင့်ပုထိုးများ

စဉ်	မြို့နယ်	ဘုရား၊စေတီ၊ပုထိုးအမည်	တည်နေရာ
၁	လဲချား	မဟာမြတ်မုနိရုပ်ပွားတော်	ရပ်ကွက်(၁)
၂		ပေါရာဏစေတီတော်	မြို့မအုပ်စု၊ (ဟိုဖိုင်ရွာ)
၃		နီးဘုရား	ရပ်ကွက်(၃)

(ဃ) ထင်ရှားသည့်ဘုန်းတော်ကြီးကျောင်းများ

စဉ်	မြို့နယ်	ဘုန်းကြီးကျောင်းအမည်	ဆရာတော်ဘွဲ့အမည်	တည်နေရာ
၁	လဲချား	ဟော်ခမ်းကျောင်း	ဦးသုဘောဂ	ရပ်ကွက်(၁)
၂		ကျောင်းခမ်းကျောင်း	ဦးဩဇေယျ	မြို့မအုပ်စု
၃		ကျောင်းပန်ကျောင်း	ဦးနာလိန	ရပ်ကွက်(၃)
၄		ဟိုရင်ကျောင်း	ဦးစနဝရ	မြို့မအုပ်စု (ဟိုနောင်လုံရွာ)
၅		အုဋ်ကျောင်း	ဦးပဏ္ဍဝ	ရပ်ကွက်(၁)

အခြားဘာသာရေးအဆောက်အဦများ

၄၆။ လဲချားမြို့နယ်ရှိ အခြားဘာသာရေး အဆောက်အဦများနှင့် ဆိုင်သော အချက်အလက်များမှာ အောက်ပါအတိုင်းဖြစ်ပါသည်-

စဉ်	မြို့နယ်	ခရစ်ယာန်		အစ္စလာမ်		ဟိန္ဒူ ဘုရားကျောင်း		တရုတ် ဘုံကျောင်း	
		မြို့	ကျေးလက်	မြို့	ကျေးလက်	မြို့	ကျေးလက်	မြို့	ကျေးလက်
၁	လဲချား	၂	-	၁	-	၂	-	-	-

သမိုင်းဝင်ထင်ရှားသော အဆောက်အဦနှင့်နေရာများ

			အရေအတွက်	မိုင်/မာလုံ	အရေအတွက်	မိုင်/မာလုံ	အရေအတွက်	မိုင်/မာလုံ	အရေအတွက်	မိုင်/မာလုံ	အရေအတွက်	မိုင်/မာလုံ
၁	၁	(၁/၆.၃)					၁	(၁/၆.၃)				

(၂) တံတားများ

စဉ်	တံတား အမည်	အရှည်(ပေ)	အမျိုး အစား	ဆောက်လုပ်မှု ပုံစံ		ကုန် ကျငွေ (သိန်း)
				အသစ်	ပြင် ထိန်း	
၁	ဟိုနောင်အွန် ကျေးရွာ ကုန်ထုတ်လမ်းပေါ်ရှိ တံတားတည်ဆောက် ခြင်း	၁၀'x၁၄'x၆'	ကွန်ကရစ်	အသစ်	-	၉၈
၂	ဟိုနောင်အွန် ကျေးရွာ ကုန်ထုတ်လမ်းပေါ်ရှိ ရေပြန်တည်ဆောက် ခြင်း	၄'၉" x ၁၄' x ၄'၉"	ကွန်ကရစ်	အသစ်	-	၅၈.၈

၅၀

စဉ်	တံတား အမည်	အရှည်(ပေ)	အမျိုး အစား	ဆောက်လုပ်မှု ပုံစံ		ကုန် ကျငွေ (သိန်း)
				အသစ်	ပြင် ထိန်း	
၃	ဟိုနောင်အွန် ကျေးရွာ ကုန်ထုတ်လမ်းပေါ်ရှိရေ ကျော်တံတား တည်ဆောက်ခြင်း	၅၄'x၁၈'x၉"	ကွန်ကရစ်	အသစ်	-	၁၁၂.၅၂
	မြို့နယ်ချုပ်					၂၆၉.၃၂

(၃) သောက်သုံးရေရရှိရေးလုပ်ငန်း

စဉ်	လုပ်ငန်း တည်နေရာ	အမျိုးအစားနှင့်အတိုင်းအတာ					အကျိုးပြု အိမ်ခြေ
		ရေ ကန်	ရေ တွင်း	အဝိစိ တွင်း	စိမ့် စမ်း	မြစ် ရေ တင်	
၁	ဝမ်စန်ကျေးရွာ	-	-	-	(၃/၅)မိုင်	-	၇၈
၂	ဝမ်လုတ်	-	-	-	(၃/၀)မိုင်	-	၅၀
၃	ခိုင်းတွန်း	-	-	-	(၃/၄) မိုင်	-	၃၈
၄	မယ်ရှင်				(၃/၅) မိုင်		၅၄

(၄) လျှပ်စစ်မီးလင်းရေးလုပ်ငန်း

စဉ်	လုပ်ငန်း တည်နေရာ	ဆောင်ရွက်သည့်နည်းလမ်း						အကျိုး ပြုအိမ် ခြေ
		မဟာ ဓါတ်အား	မီး စက်	နေ ရောင် ခြည်	လေ	ရေ အား	ဇီဝ	
	-	-	-	-	-	-	-	-
	မြို့နယ်ချုပ်	-	-	-	-	-	-	-

၅၁

(၅) မြစ်မီးရောင်ကျေးရွာစီမံကိန်းလုပ်ငန်း

စဉ်	ကျေးရွာအုပ်စု အမည်	ယူနစ်	ကျေးရွာ အမည်	အိမ်ခြေ	အိမ် ထောင်စု	ခွင့်ပြုငွေ ကျပ်(သိန်း)
၁	ဝမ်ဆန်းအုပ်စု	၁	မတ်ကောက်	၁၀၀	၁၀၀	၃၀၀
၂	ဝမ်ဟိုင်းအုပ်စု	၁	ဝမ်ပန်	၁၂၆	၁၂၆	၃၀၀
၃	ဝမ်လေအုပ်စု	၁	နောင်ဆိုင်+ ကုန်းကောက်	၈၈	၈၈	၃၀၀
၄	တတ်မောက်အုပ်စု	၁	ဟိုလုံး+ ကွန်ဟုန်း	၁၄၁	၁၄၁	၃၀၀
	မြို့နယ်ချုပ်	၄		၄၅၅	၄၅၅	၁၂၀၀

(၆) ကျေးလက်အိမ်ယာဖွံ့ဖြိုးရေးလုပ်ငန်း

စဉ်	ကျေးရွာအမည်	ခွင့်ပြုအိမ်ခြေ	ပြီးစီးအိမ်ခြေ	ကုန်ကျငွေ ကျပ်(သိန်း)
	-	-	-	-
မြို့နယ်ချုပ်		-	-	-

(၇) ကျေးလက်အိမ်သာလုပ်ငန်း

စဉ်	ကျေးရွာအမည်	ခွင့်ပြုလုံးရေ	ပြီးစီးလုံးရေ	ကုန်ကျငွေ ကျပ်(သိန်း)
			မရှိပါ။	
မြို့နယ်ချုပ်				

(ခ) အစိုးရနှင့်ပြည်သူ့ဆောင်ရွက်သည့်ဒေသဖွံ့ဖြိုးရေးလုပ်ငန်းများ

စဉ်	လုပ်ငန်းအမည်	အရွယ်အစား / အရှည်	ကုန်ကျငွေ			ပြီးစီးရက်
			အစိုးရ	ပြည်သူ	ပေါင်း	
	-	-	-	-	-	-
မြို့နယ်ချုပ်		-	-	-	-	-

၅၂

မြို့ပြစီမံကိန်း (Town Plan) နှစ်(၃၀)အတွက် မြေအသုံးချမှုဆိုင်ရာ လျာထားချက်

၄၉။ မြို့ပြစီမံကိန်း (Town Plan) နှစ်(၃၀)အတွက် မြေအသုံးချမှုဆိုင်ရာလျာထားချက်မှာ အောက်ပါအတိုင်းဖြစ်ပါသည်-

စဉ်	မြို့နယ်	လျာထားမြေဧကပေါင်း	လျာထားမည့်မြေကွက်ပေါင်း	မှတ်ချက်
၁	လဲချား	-	-	-
မြို့နယ်ချုပ်		-	-	-

၅၀။ အခြားတင်ပြလိုသောအချက်များ

အခြားတင်ပြလိုသော အချက်များမရှိပါ။

နိဂုံး

၅၁။ လဲချားမြို့နယ်၏ ဒေသဆိုင်ရာ အချက်အလက်များကိုဌာန ဆိုင်ရာများမှပေးပို့သော အချက်အလက်များ၊ဒေသဆိုင်ရာ အချက်အလက်စာစောင်များ၊ မှတ်တမ်းများအပေါ်တွင် အခြေခံလျက်အကျဉ်းချုံးပြုစုထားခြင်းဖြစ်ပါသည်။ ဒေသဆိုင်ရာ အချက်အလက်များအား မှတ်တမ်းတင် စုစည်းတင်ပြခြင်းအားဖြင့် လဲချားမြို့နယ်တစ်ခုလုံး၏ အချက်အလက်နှင့် ဖွံ့ဖြိုးတိုးတက်မှု အခြေအနေများကို လေ့လာသိရှိနိုင်ပြီး မိမိတို့၏ လုပ်ငန်းများကို အထောက်အကူပြုနိုင်မည်ဖြစ်ပါကြောင်းတင်ပြအပ်ပါသည်။



မြို့နယ်အုပ်ချုပ်ရေးမှူး
မြို့နယ်အထွေထွေအုပ်ချုပ်ရေးဦးစီးဌာန
လဲချားမြို့

ရက်စွဲ ၊ ၂၀၁၉ ခုနှစ်၊ စက်တင်ဘာလ (၃၀) ရက်