

ရှမ်းပြည်နယ်

တောင်ကြီးခရိုင်

မြို့နယ်အထွေထွေအုပ်ချုပ်ရေးဦးစီးဌာန

ရပ်စောက်မြို့နယ်

ဒေသဆိုင်ရာအချက်အလက်များ

ရက်စွဲ၊ ၂၀၁၉ ခုနှစ်၊ စက်တင်ဘာလ (၃၀) ရက်

မာတိကာ

စဉ်	အကြောင်းအရာ	စာမျက်နှာ	
		မှ	ထိ
	မြေပုံ		
	အခန်း(၁) နိဒါန်းနှင့်ဒေသသမိုင်း		
၁။	နိဒါန်း	၁	၁
၂။	ဒေသသမိုင်းအကျဉ်း	၁	၂
	အခန်း(၂) ပထဝီဝင်အနေအထား		
၃။	တည်နေရာနှင့်အကျယ်အဝန်း	၂	၃
၄။	နယ်နိမိတ်	၃	၃
၅။	မြေမျက်နှာသွင်ပြင်	၃	၄
၆။	ရေဆင်း	၄	၄
၇။	ပင်လယ်ရေမျက်နှာပြင်အထက်အမြင့်	၄	၄
	အခန်း(၃) ရာသီဥတုနှင့်သဘာဝပတ်ဝန်းကျင်		
၈။	ရာသီဥတု	၄	၄
၉။	သဘာဝပေါက်ပင်	၄	၄
၁၀။	တောရိုင်းတိရစ္ဆာန်များ	၄	၄
၁၁။	သဘာဝပတ်ဝန်းကျင်လက်ရှိအခြေအနေ	၅	၅
၁၂။	သဘာဝပတ်ဝန်းကျင်ထိန်းသိမ်းရေးလုပ်ငန်းများ	၅	၅
၁၃။	သဘာဝဘေးအန္တရာယ် ကျရောက်မှု	၅	၅
	အခန်း(၄) လူဦးရေဆိုင်ရာအချက်အလက်များ		
၁၄။	နေထိုင်သည့်တိုင်းရင်းသားလူမျိုးစုများ	၅	၆
၁၅။	အိမ်ခြေ ၊ အိမ်ထောင်စုနှင့်လူဦးရေ (က)အိမ်ခြေ/အိမ်ထောင်စု (ခ)လူဦးရေ	၆ ၇	၇ ၉
၁၆။	လူဦးရေတိုးနှုန်းနှင့် ကျား/မ အချိုး		

စဉ်	အကြောင်းအရာ	စာမျက်နှာ	
		မှ	ထိ
	(က) လူဦးရေတိုးနှုန်းနှင့်ကျား/မ အချိုး	၉	၁၁
	(ခ) မွေးဖွား၊ သေဆုံး၊ ပြောင်းဝင်၊ ပြောင်းထွက်လူဦးရေ	၁၁	၁၂
၁၇။	ကိုးကွယ်သည့်ဘာသာ	၁၃	၁၄
၁၈။	နိုင်ငံခြားသားများနေထိုင်မှု	၁၅	၁၅
	အခန်း(၅) အုပ်ချုပ်ရေးဆိုင်ရာအချက်အလက်များ		
၁၉။	အုပ်ချုပ်ရေးနယ်မြေ ဖွဲ့စည်းမှု	၁၅	၁၅
၂၀။	ရွေးကောက်ပွဲဆိုင်ရာ ကိစ္စရပ်များ		
	(က) မြို့နယ်ရွေးကောက်ပွဲကော်မရှင်အဖွဲ့ခွဲ အဖွဲ့ဝင်စာရင်း	၁၅	၁၆
	(ခ) ဆန္ဒမဲပေးပိုင်ခွင့်ရှိသူဦးရေ	၁၆	၁၇
	(ဂ) နိုင်ငံရေးပါတီများ	၁၇	၁၈
	(ဃ) ရွေးချယ်ခံရသောလွှတ်တော်ကိုယ်စားလှယ်များ	၁၈	၁၈
	အခန်း(၆) စီးပွားရေးဆိုင်ရာ အချက်အလက်များ		
၂၁။	စီးပွားရေးဆိုင်ရာ ခြုံငုံသုံးသပ်ချက်	၁၉	၁၉
၂၂။	မြေအသုံးချမှု	၁၉	၂၀
၂၃။	ဆည်မြောင်းတာဝန်များနှင့်ဆည်ရေသောက်ဧရိယာ		
	(က) ကိုယ့်အားကိုယ်ကိုးဆည်များ	၂၀	၂၀
	(ခ) မြစ်ရေတင်စီမံကိန်းများ	၂၀	၂၀
	(ဂ) တာဝန်များ/ရေထိန်းတံခါးများ	၂၀	၂၀
၂၄။	စိုက်ပျိုးရေးလုပ်ငန်း		
	(က) အဓိကသီးနှံ(၁၀)မျိုး စိုက်ပျိုးထုတ်လုပ်မှု	၂၁	၂၁
	(ခ) နှစ်ရှည်သီးနှံစိုက်ပျိုးမှုအခြေအနေ	၂၁	၂၁
	(ဂ) အခြားဈေးကွက်ဝင်သီးနှံများစိုက်ပျိုးထုတ်လုပ်မှု	၂၁	၂၁
	(ဃ) လယ်ယာသုံးစက်ကိရိယာ သုံးစွဲမှုအခြေအနေ	၂၂	၂၂
	(င) လယ်ယာသုံးထယ်ထွန်နှင့်ကျွဲနွားကောင်ရေ	၂၂	၂၂
	(စ) ဒေသတွင်းဆန်ဖူလုံမှုရာခိုင်နှုန်း	၂၂	၂၂
	(ဆ) ဒေသတွင်းဆီဖူလုံမှုရာခိုင်နှုန်း	၂၃	၂၃

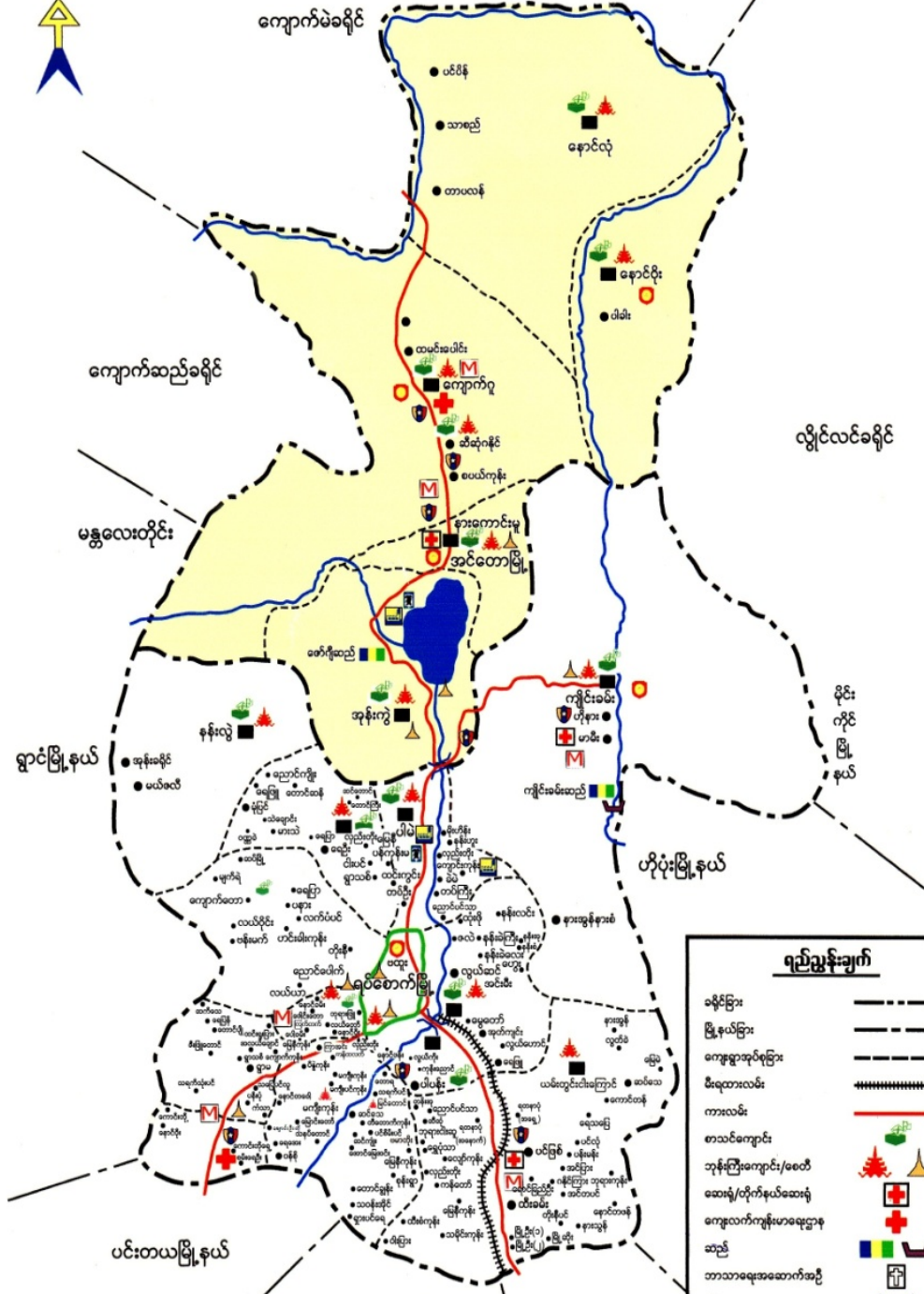
စဉ်	အကြောင်းအရာ	စာမျက်နှာ	
		မှ	ထိ
၂၅။	မွေးမြူရေးလုပ်ငန်း (က) မွေးမြူရေးဇုန်များ (ခ) မြို့နယ်မွေးမြူရေး(ကောင်ရေ) (ဂ) မြို့နယ်အသားထုတ်လုပ်မှု(ပိဿာ) (ဃ) မြို့နယ်ကြက်/ဘဲ/ငှက်ထုတ်လုပ်မှု(လုံး) (င) နို့ထွက်ပစ္စည်းထုတ်လုပ်မှု (စ) မြို့နယ်ငါးပုစွန်မွေးမြူမှုအခြေအနေ (ဆ) ရေချို၊ ရေငန်ငါးဖမ်းလုပ်ငန်းမှ အသားထုတ်လုပ်မှု	၂၃ ၂၃ ၂၃ ၂၄ ၂၄ ၂၄ ၂၅ ၂၅	၂၃ ၂၃ ၂၄ ၂၄ ၂၄ ၂၅ ၂၅
၂၆။	စက်မှုလက်မှုလုပ်ငန်း (က) စက်မှုဇုန်များ (ခ) မြို့နယ်ရှိစက်ရုံများ (ဂ) မြို့နယ်ရှိအလုပ်ရုံများ (ဃ) အိမ်တွင်းစက်မှုလက်မှုလုပ်ငန်းများ	၂၅ ၂၅ ၂၅ ၂၅	၂၅ ၂၅ ၂၅ ၂၅
၂၇။	သစ်တောလုပ်ငန်းဆောင်ရွက်မှုအခြေအနေ (က) သစ်တောများ (ခ) စီးပွားဖြစ်သစ်တောစိုက်ခင်း (ဂ) သစ်ထုတ်လုပ်မှု (ဃ) သစ်တောထွက်ပစ္စည်းများ	၂၆ ၂၆ ၂၆ ၂၇	၂၆ ၂၆ ၂၆ ၂၇
၂၈။	တွင်းထွက်ပစ္စည်းထုတ်လုပ်မှုလုပ်ငန်း (က) ဓာတ်သတ္တုတူးဖော်ထုတ်လုပ်မှု (ခ) ကျောက်မျက်တူးဖော်ထုတ်လုပ်မှု	၂၇ ၂၇	၂၇ ၂၇
၂၉။	စွမ်းအင်နှင့်လျှပ်စစ်ကဏ္ဍ (က) ဓာတ်ဆီ/ဒီဇယ်အရောင်းဆိုင်များ (ခ) သဘာဝဓါတ်ငွေ့အရောင်းဆိုင်များ	၂၇ ၂၈	၂၈ ၂၈
၃၀။	ပို့ဆောင်ရေးနှင့်လမ်းပန်းဆက်သွယ်ရေးလုပ်ငန်း (က) လေကြောင်းလမ်း (ခ) ရေကြောင်းလမ်း (ဂ) ရထားလမ်းနှင့်ဘူတာရုံများ	၂၈ ၂၈ ၂၈	၂၈ ၂၈ ၂၈

စဉ်	အကြောင်းအရာ	စာမျက်နှာ	
		မှ	ထိ
	(ဃ) ကားဂိတ်များ	၂၈	၃၀
၃၁။	လမ်းဦးစီးဌာနမှလုပ်ငန်းများ		
	(က) ကားလမ်းများ	၃၀	၃၀
	(ခ) မြို့နယ်ချင်းဆက်လမ်းများ	၃၀	၃၀
	(ဂ) တံတားများ	၃၀	၃၀
	(ဃ) လမ်း၊ တံတားသုံးစက်ကိရိယာများ	၃၁	၃၁
	(င) လမ်း၊ တံတားအသုံးပြုခကောက်ခံသည့်လုပ်ငန်း	၃၁	၃၁
၃၂။	ဟိုတယ်နှင့်ခရီးသွားလုပ်ငန်း		
	(က) ဟိုတယ်၊ မိုတယ်၊ အင်း၊ တည်းခိုခန်း	၃၁	၃၁
	(ခ) ကမ်းခြေ/ အပန်းဖြေနေရာ	၃၁	၃၁
၃၃။	သမဝါယမအသင်းများ	၃၂	၃၂
၃၄။	စီးပွားရေးဆိုင်ရာ အခြေခံအဆောက်အအုံများ		
	(က) ကုမ္ပဏီ၊ ကုန်စည်ဒိုင်၊ ပွဲရုံ၊ ဈေးနှင့်ကုန်တိုက်များ	၃၂	၃၃
	(ခ) ဘဏ်များ	၃၃	၃၃
	(ဂ) စတိုးဆိုင်နှင့်အရောင်းဆိုင်များ	၃၃	၃၄
၃၅။	စည်ပင်သာယာရေးလုပ်ငန်းများ		
	(က) ဈေးလုပ်ငန်း	၃၄	၃၄
	(ခ) သောက်သုံးရေရရှိရေးလုပ်ငန်း	၃၄	၃၅
	(ဂ) သန့်ရှင်းရေးလုပ်ငန်း	၃၅	၃၅
	(ဃ) လမ်း၊ တံတားလုပ်ငန်း	၃၅	၃၆
၃၆။	ပုံနှိပ်လုပ်ငန်းနှင့် မီဒီယာလုပ်ငန်းများ		
	(က) ပုံနှိပ်လုပ်ငန်းနှင့် တေးသံသွင်း၊ ဗွီဒီယို	၃၆	၃၆
	(ခ) မီဒီယာလုပ်ငန်းများ	၃၆	၃၆
၃၇။	ပြည်တွင်းအသားတင်ထုတ်လုပ်မှုနှင့်ဝန်ဆောင်မှုတန်ဖိုး	၃၆	၃၇
၃၈။	လူတစ်ဦးချင်းဝင်ငွေ	၃၇	၃၇
၃၉။	အသက်မွေးဝမ်းကြောင်းလုပ်ငန်းအလိုက် အလုပ်လုပ် သူဦးရေ	၃၇	၃၇
၄၀။	အလုပ်လုပ်နိုင်သူဦးရေနှင့် အလုပ်လက်မဲ့ဦးရေ	၃၈	၃၈
	အခန်း(၇) လူမှုရေးဆိုင်ရာ အချက်အလက်များ		

စဉ်	အကြောင်းအရာ	စာမျက်နှာ	
		မှ	ထိ
၄၁။	ပညာရေးကဏ္ဍ (က) အဆင့်မြင့်ပညာ (ခ) အခြေခံပညာ (ဂ) မူလတန်းကြိုကျောင်း (ဃ) ဘုန်းတော်ကြီးသင်ပညာရေးကျောင်း (င) ကျောင်းနေအရွယ်ကလေးများ ကျောင်းအပ်နှံမှု (စ) တက္ကသိုလ်ဝင်တန်းအောင်မြင်မှု (ဆ) စာတတ်မြောက်မှု ရာခိုင်နှုန်း (ဇ) သင်ကြားမှု သင်ယူမှုအထောက်အကူပြုစာသင် ခန်းများဖွင့်လှစ်နိုင်မှု (ဈ) စာကြည့်တိုက်များဖွင့်လှစ်နိုင်မှု	၃၈ ၃၈ ၄၁ ၄၃ ၄၃ ၄၃ ၄၃ ၄၄ ၄၄ ၄၅	၃၈ ၄၁ ၄၃ ၄၃ ၄၃ ၄၃ ၄၄ ၄၄ ၄၅
၄၂။	ကျန်းမာရေးကဏ္ဍ (က) ဆေးရုံများ (ခ) ဆေးပေးခန်းများ (ဂ) ကျေးလက်ကျန်းမာရေးဌာန/ဌာနခွဲ (ဃ) ကျန်းမာရေးစောင့်ရှောက်မှု (င) ဒေသတွင်း အများဆုံးဖြစ်တတ်သောရောဂါများ (စ) HIV/ AIDS-ရောဂါ ဖြစ်ပွား/ သေဆုံးဦးရေ (ဆ) ကျန်းမာရေးဆိုင်ရာ အညွှန်းကိန်းများ	၄၅ ၄၆ ၄၆ ၄၇ ၄၇ ၄၇ ၄၇ ၄၈	၄၅ ၄၆ ၄၇ ၄၇ ၄၇ ၄၇ ၄၇ ၄၈
၄၃။	လူမှုရေးအသင်းအဖွဲ့များ (က) INGO (ခ) NGO (ဦးရေ) (ဂ) အသင်းအဖွဲ့များ	၄၈ ၄၈ ၄၉	၄၈ ၄၈ ၄၉
၄၄။	အားကစားနှင့်ပျော်ဖြေရေးလုပ်ငန်းများ	၅၀	၅၀
	အခန်း(၈) ဘာသာရေးဆိုင်ရာအချက်အလက်များ		

စဉ်	အကြောင်းအရာ	စာမျက်နှာ	
		မှ	ထိ
၄၅။	ဗုဒ္ဓဘာသာဆိုင်ရာအဆောက်အဦများနှင့်သာသနာဝင်ပုဂ္ဂိုလ်များ (က) သာသနိကအဆောက်အဦများ (ခ) ရဟန်းသံဃာနှင့်သီလရှင်များ (ဂ) ထင်ရှားသည့်ဘုရား၊စေတီ၊ပုထိုးများ (ဃ) ထင်ရှားသည့်ဘုန်းတော်ကြီးကျောင်းများ	၅၀	၅၀
၄၆။	အခြားဘာသာရေးအဆောက်အဦများ	၅၁	၅၁
၄၇။	သမိုင်းဝင်ထင်ရှားသောအဆောက်အဦနှင့်နေရာများ	၅၁	၅၁
	အခန်း(၉) ဒေသဖွံ့ဖြိုးရေးဆိုင်ရာအချက်အလက်များ		
၄၈။	ဒေသဖွံ့ဖြိုးရေးလုပ်ငန်းများဆောင်ရွက်နိုင်မှုအခြေအနေ (က) ကျေးလက်ဒေသဖွံ့ဖြိုးတိုးတက်ရေးဦးစီးဌာနမှ ဆောင်ရွက်သည့်လုပ်ငန်းများ (ခ) အစိုးရနှင့်ပြည်သူ့ဆောင်ရွက်သည့်ဒေသဖွံ့ဖြိုးရေးလုပ်ငန်းများ	၅၂	၅၅
၄၉။	မြို့ပြစီမံကိန်း(TownPlan)နှစ်(၃၀)အတွက်မြေအသုံးချမှုဆိုင်ရာလျာထားမှု	၆၁	၆၁
	အခန်း(၁၀) အထွေထွေ		
၅၀။	အခြားတင်ပြလိုသောအချက်များ	၆၂	၆၂
၅၁။	နိဂုံး	၆၂	၆၂

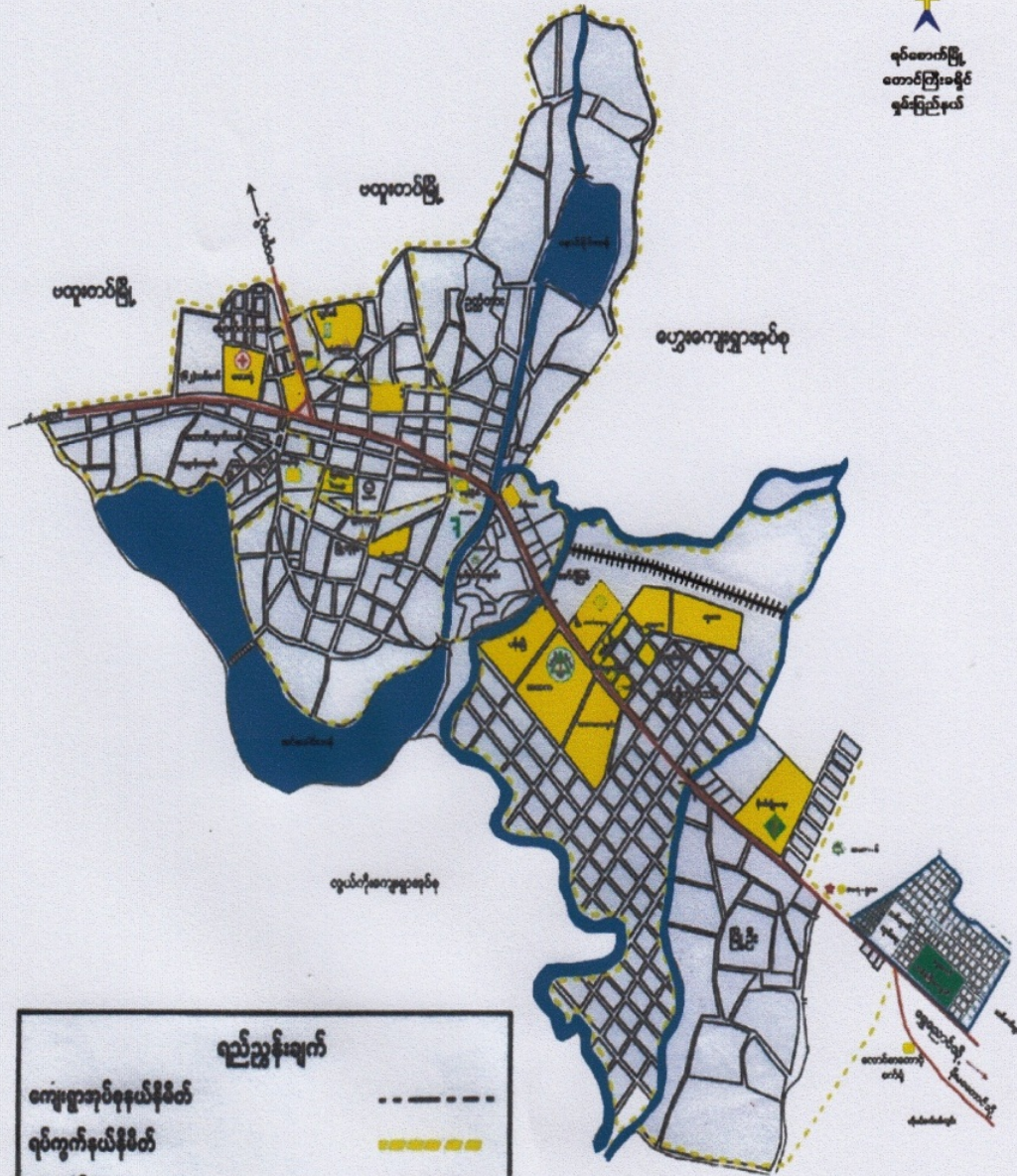

ရှမ်းပြည်နယ်(တောင်ပိုင်း)၊ တောင်ကြီးခရိုင်၊ ရပ်စောက်မြို့နယ်၏
အုပ်ချုပ်ရေး၊ စီးပွားရေး၊ ပညာရေး၊ ကျန်းမာရေး၊ ဘာသာရေး အခြေပြမြေပုံ



ရည်ညွှန်းချက်

ခရိုင်ခြား	-----
မြို့နယ်ခြား	-----
ကျေးရွာအုပ်စုခြား	-----
ဖိလ္လာလမ်း	=====
ကားလမ်း	-----
စာသင်ကျောင်း	
ဘုန်းကြီးကျောင်း/ဓေတီ	
ဆေးရုံ/တိုက်နယ်ဆေးရုံ	
ကျေးလက်ကျန်းမာရေးဌာန	
ဆည်	
ဘာသာရေးအဆောက်အဦ	
တံတား	
မြစ်/ချောင်း	
ရဲကန်း/ရဲဇေး	
စစ်တပ်	
ဓန	

ရပ်စောက်မြို့နယ် မြို့အကွက်ချမြေပုံ



ရည်ညွှန်းချက်	
ကျေးရွာအုပ်စုနယ်နိမိတ်	-----
ရပ်ကွက်နယ်နိမိတ်	-----
ကားလမ်း	-----
ဌာန/ဖွဲ့စည်းနေရာ	■
ခေတ်/ကျောင်း	▲
ရထားလမ်း	+++++
မြစ်/ချောင်း	~~~~~
မွေတက်(တိုးချဲ့)ကွက်သစ်တည်နေရာ (တန်ဖိုးနည်းအိမ်ယာအပါအဝင်)	□
ရပ်စောက်မြို့ ဇယားနာရီစင်ယု(၂)မိုင်ခန့် ဧကဝေးသည်။	

ရပ်စောက်မြို့နယ်ဒေသဆိုင်ရာအချက်အလက်များ

အခန်း(၁)

နိဒါန်းနှင့်ဒေသသမိုင်း

နိဒါန်း

၁။ အထွေထွေအုပ်ချုပ်ရေးဦးစီးဌာနသည် ပြည်ထောင်စုအစိုးရအဖွဲ့ ရုံးဝန်ကြီးဌာနအောက်ရှိ ဌာနတစ်ခုဖြစ်ပြီးတရားဥပဒေစိုးမိုးရေး၊ ရပ်ရွာအေးချမ်းသာယာရေး၊ နိုင်ငံတော်အစိုးရမူဝါဒများ အကောင်အထည်ဖော်ရေး၊ ကောင်းမွန်သောအုပ်ချုပ်ရေးစနစ် ဖော်ဆောင်ရေးနှင့် ပြည်သူ့ဗဟိုပြုဒေသဖွံ့ဖြိုးရေး လုပ်ငန်းများဆောင်ရွက်ရေးဟူသော ရည်မှန်းချက်တာဝန်များကို အောင်မြင်အောင် ဆောင်ရွက်လျက်ရှိပါ သည်။ အထွေထွေအုပ်ချုပ်ရေးဦးစီးဌာနတွင် တာဝန်ထမ်းဆောင်ကြသည့် အဆင့်ဆင့်သော အရာထမ်း၊ အမှုထမ်းများသည် ရုံးချုပ်အဆင့်မှအောက်ခြေ ရပ်ကွက်/ကျေးရွာအုပ်စု အဆင့်အထိ အထွေထွေအုပ်ချုပ်ရေးဦးစီးဌာနရုံး အသီးသီးတွင် တာဝန်ထမ်းဆောင်ကြရပြီး နိုင်ငံတော်အုပ်ချုပ်ရေးယန္တရား ချောမွေ့စွာလည်ပတ်ရေးတွင် ပါဝင်ဆောင်ရွက်ခြင်း၊ ဝန်ကြီးဌာန၏ ရည်မှန်းချက်တာဝန်များ၊ အခြားဝန်ကြီးဌာနမှ ပေးအပ်သောတာဝန်များနှင့် ဒေသန္တရအစိုးရအဖွဲ့များမှ ပေးအပ်သော လုပ်ငန်းတာဝန်များကို ကျေပွန်စွာထမ်းဆောင်နေကြရသည်ဖြစ်ရာ ဒေသဆိုင်ရာအချက်အလက်များ ပြုစုထားရှိခြင်းသည် များစွာအရေးပါလာပါသည်။ ဒေသဆိုင်ရာအချက်အလက်များပြုစုခြင်းဖြင့် မိမိတို့၏လုပ်ငန်းဆောင်ရွက်ရာတွင် အထောက်အကူပြုသကဲ့သို့ အကြီးအကဲများနယ်မြေသို့ ကွင်းဆင်းရာတွင် နယ်မြေ၏ အချက်အလက်များကို လွယ်ကူစွာသိရှိနိုင်မည်ဖြစ်ပါသည်။ ဤစာအုပ်သည် ရပ်စောက်မြို့နယ်၏ဒေသဆိုင်ရာအချက်အလက်များ (၂၀၁၈ခုနှစ်၊ အောက်တိုဘာလမှ ၂၀၁၉ခုနှစ် စက်တင်ဘာလကုန်ထိအခြေအနေ)ကို သက်ဆိုင်ရာ ဌာနအသီးသီးမှ ပေးပို့သောကိန်းဂဏန်းများနှင့်အညီ ပြုစုတင်ပြထားခြင်းဖြစ်ပါသည်။

ဒေသသမိုင်း

၂။ ရပ်စောက်မြို့တည်ဦးအစကားကောလီမင်းသည် ပညာရှိသုခမိန်တို့နှင့်ညှိနှိုင်းပြီး နဂါးကျစ်ကုန်းရွာ အရှေ့တောင်ဘက်အရပ်တွင် ရသဝတီအမည်ကို သက္ကရာဇ်ညှိနှိုင်းပြီး ၁၄၂၃ တပေါင်းလဆန်း(၃)ရက် သောကြာနေ့တွင် သမုတ်ခေါ်ဝေါ်ပါသည်။ အရှေ့လားသော် လီမာယ်မြစ်၊ တောင်လားသော် ဘီလူးချောင်း၊ အနောက်လားသော် ငွေခွန်မြေ၊ မြောက်လားသော် မြစ်ငယ်လီတို့ဖြင့် အပိုင်း အခြားရှိပါသည်။ သက္ကရာဇ် ၂၂၈၃ခုနှစ်တွင် ပတလိပုတ်ပြည်ကို အစိုးရတော်မူသော သီရိဓမ္မာ သောကမင်းသည် စေတီရှစ်သောင်းလေးထောင် ရေကန်နှစ်သောင်း တည်ထားပြုစုလိုသည်။ သို့ပါ၍ ဇေယျဒီပကျွန်းအတွင်း မြို့ထိပ်အရပ်တွင် ရှစ်သောင်းစေတီတော်သမုတ်ခေါ်တည်ထားခဲ့ပါသည်။ ပေါက်ကန်နရစည်သူမင်းလက်ထက် ရှမ်းပြည်တလွှား ကြွရောက်သွားတော်မူသည့်ကာလ မိုးနဲသို့ရောက်လျှင် မြို့ကိုစောင့် သောဒေဝသုခနိဒူမည်ရှိသော နတ်တို့က ပိန္နဲလုံးပတ်(၇)ထွာ၊ လုံးရေ(၅)လုံးကို ယူဆောင်တော်မူ၍ စေတီမွေတော်မြတ်တစ်ဆူကို တည်ထားခဲ့ပြီး နတ်ပိန္နဲကိုလည်း သားတော်ခေါ်ပြီးလျှင် ပိန္နဲမျိုးစေ့ကို

အဓိဋ္ဌာန်၍ရပ်တော်မူလျက် ခြေမတော်နှင့်နင်း၍ စိုက်တော်မူခဲ့သည့် အရာကိုအစွဲပြု၍ ရသေ့ဝတီဟု ခေါ်ဝေါ်သမုတ်ပြီး ကာလကြာမြင့် သော် ရပ်စောက်မြို့ဟု ခေါ်တွင်လေသည်။

အခန်း(၂)

ပထဝီဝင်အနေအထား

တည်နေရာအကျယ်အဝန်း

၃။ ရပ်စောက်မြို့နယ်သည် မြောက်လတ္တီတွဒ် ၂၀ ဒီဂရီ ၁၀မိနစ် နှင့် ၂၂ဒီဂရီ ၁၅မိနစ်အကြား အရှေ့လောင်ဂျီတွဒ် ၉၆ ဒီဂရီ ၃၅မိနစ်နှင့် ၉၄ဒီဂရီ ၂၀မိနစ် အကြားတွင်တည်ရှိပါသည်။ အရှေ့မှအနောက်သို့ (၂၈)မိုင်ရှိပြီး တောင်မှမြောက်သို့(၃၃)မိုင် ရှည်လျားပါသည်။ ရပ်စောက်မြို့နယ်နှင့်အင်တောမြို့တို့၏ ဧရိယာစတုရန်းမိုင်မှာ အောက်ပါအတိုင်း ဖြစ်ပါသည်-

စဉ်	မြို့နယ်/ မြို့	မြို့ဧရိယာ စတုရန်းမိုင်	ကျေးရွာအုပ်စု ဧရိယာ စတုရန်းမိုင်	မြို့နယ်ဧရိယာ စတုရန်းမိုင်
	ရပ်စောက်မြို့နယ်			
၁	တောင်ကွက်သစ်ရပ်ကွက်	၀.၂၀၀		
၂	မြို့ကုန်းရပ်ကွက်	၀.၂၈၀		
၃	ဥတ္တံတားရပ်ကွက်	၀.၄၂၇		
၄	ဈေးတန်းရပ်ကွက်	၀.၂၀၀		
၅	မြောက်ကွက်သစ်ရပ်ကွက်	၀.၀၇၅		
၆	ဇော်ဂျီရပ်ကွက်	၀.၅၀၉		
၇	မြို့ဦးရပ်ကွက်	၀.၇၉၈		
၈	ဗထူးရပ်ကွက်	၂၈.၀၉၈		
၉	လွယ်ကိုးကျေးရွာအုပ်စု		၁၇.၇၂၃	
၁၀	ဟွေးကျေးရွာအုပ်စု		၆၂.၃၃၂၈	
၁၁	ယမ်းတွင်းကျေးရွာအုပ်စု		၁၄၂.၃၈၇	
၁၂	မြင်တောင်ကျေးရွာအုပ်စု		၆၉.၇၅၅	
၁၃	မကျီးကုန်းကျေးရွာအုပ်စု		၃၂.၁၅၃	
၁၄	ကောင်းဘို့ကျေးရွာအုပ်စု		၃၁.၀၄၂	
၁၅	အလည်ချောင်ကျေးရွာအုပ်စု		၄၀.၈၂၆	
၁၆	ဖောင်းတောကျေးရွာအုပ်စု		၁၁.၆၆၂	
၁၇	ကျောက်တောကျေးရွာအုပ်စု		၉၂.၂၇၅	
၁၈	နန်းလွဲကျေးရွာအုပ်စု		၁၂၄.၂၈၇	
၁၉	ပါမဲကျေးရွာအုပ်စု		၅၁.၀၈၁	
၂၀	မားသဲကျေးရွာအုပ်စု		၆၅.၃၄၀	
၂၁	ကျိုင်းခမ်းကျေးရွာအုပ်စု		၃၂၇.၉၁	

စဉ်	မြို့နယ်/ မြို့	မြို့ဧရိယာ စတုရန်းမိုင်	ကျေးရွာအုပ်စု ဧရိယာ စတုရန်းမိုင်	မြို့နယ်ဧရိယာ စတုရန်းမိုင်
၂၂	အုံးကွဲကျေးရွာအုပ်စု		၇၄.၆၅၃	
၂၃	နန်းကောင်းမူကျေးရွာအုပ်စု		၄၉.၅၄၅	
၂၄	ကျောက်ဂူကျေးရွာအုပ်စု		၃၂၈.၀၄၅	
၂၅	နောင်ဝိုင်းကျေးရွာအုပ်စု		၁၀၁.၆၆၅	
၂၆	နောင်လုံကျေးရွာအုပ်စု		၃၇၈.၁၂၈	
ရပ်စောက်မြို့နယ်ချုပ်		၃၀.၅၈၇	၂၀၀၀.၈၁	၂၀၃၃.၁၁
အင်တောမြို့				
၁	အမှတ်(၁) ရပ်ကွက်	၀.၁၁၃		
၂	အမှတ်(၂) ရပ်ကွက်	၀.၀၆၃		
၃	အမှတ်(၃) ရပ်ကွက်	၀.၁၉၄		
၄	အမှတ်(၄) ရပ်ကွက်	၀.၁၈၄		
၅	အမှတ်(၅) ရပ်ကွက်	၀.၀၇၃		
၆	အမှတ်(၆) ရပ်ကွက်	၁.၀၈၉		
အင်တောမြို့ချုပ်		၁.၇၁၆		

နယ်နိမိတ်

၄။ ရပ်စောက်မြို့နယ်၏ အရှေ့ဘက်တွင် ဟိုပုံးမြို့နယ်နှင့်လွိုင်လင် ခရိုင်၊ မိုင်းကိုင်မြို့နယ်၊ တောင်ဘက်တွင် ပင်းတယမြို့နယ်၊ ကလေးမြို့နယ်နှင့် တောင်ကြီးမြို့နယ်၊ အနောက်ဘက်တွင် ရွှင်မြို့နယ်၊ မြောက်ဘက်တွင် အင်တောမြို့တို့ဆက်စပ်လျက်ရှိပါသည်။ အင်တောမြို့၏ မြောက်ဘက်တွင် ရှမ်းပြည်မြောက်ပိုင်း ကျောက်မဲနှင့်နောင်ချိုမြို့နယ်၊ အနောက်ဘက်တွင် မန္တလေးတိုင်းဒေသကြီး၊ကျောက်ဆည်ခရိုင်တို့ဆက်စပ်လျက်ရှိပါသည်။

မြေမျက်နှာသွင်ပြင်

၅။ ရပ်စောက်မြို့နယ်သည် ယေဘုယျအားဖြင့် တောတောင်ထူထပ်သော မြို့နယ်ဖြစ်ပါသည်။ မားသဲ၊ နန်းလွဲ၊ အလည်ချောင်၊ ကျောက်တောစသည့်ကျေးရွာအုပ်စုများတည်ရှိရာမြို့နယ်၏အနောက်ဘက်ခြမ်းသည် တောတောင်ထူထပ်ပြီး ကျောက်ဂူ၊ နောင်လုံ၊ နောင်ဝိုင်း စသည့်ကျေးရွာအုပ်စုများတည်ရှိရာ မြို့နယ်၏မြောက်ဘက်ခြမ်းသည်တောတောင်များမရှိပါ။အင်တောနှင့် ကျိုင်းခမ်း တည်ရှိရာအရှေ့ဘက်တွင်သစ်တောများထူထပ်ပါသည်။

ရေဆင်း

၆။ ရပ်စောက်မြို့နယ်တွင် ဇော်ဂျီမြစ်သည် တောင်မှမြောက်သို့ ဖြတ်သန်းစီးဆင်းပါသည်။နန်လန်ချောင်းသည် ဟိုပုံးမြို့နယ်မှ မြစ် ဖျားခံ၍ ရပ်စောက်မြို့နယ် အရှေ့ပိုင်းကျိုင်းခမ်းရွာအနီးမှ ဖြတ်သန်း၍ ဒုတ္တဝတီမြစ်အတွင်းသို့ စီးဆင်းလျက်ရှိပါသည်။ ပင်လယ်ရေမျက်နှာပြင်အမြင့်အထက်အမြင့်

၇။ ရပ်စောက်မြို့နယ်သည်ပင်လယ်ရေမျက်နှာပြင်အထက်အမြင့် (၃၀၅၀)ပေအထက်တွင်ရှိပါသည်။

အခန်း(၃)

ရာသီဥတုနှင့်သဘာဝပတ်ဝန်းကျင်

ရာသီဥတု

၈။ ရပ်စောက်မြို့နယ်တွင် ပူအိုက်စွတ်စိုသော ရာသီဥတုရှိပြီး၊ အမြင့်ဆုံးအပူချိန် (၄၄ င်) နှင့်အနိမ့်ဆုံးအပူချိန်မှာ (၃ င်) ဖြစ်ပါသည်။ နှစ်အလိုက်ဖြစ်ပေါ်ခဲ့သော မိုးရေချိန်နှင့်အပူချိန်မှာ အောက်ပါအတိုင်းဖြစ်ပါသည်-

စဉ်	ခုနှစ်	မိုးရေချိန်		အပူချိန်	
		မိုးရွာရက်	စုစုပေါင်း မိုးရေချိန် (လက်မ)	နွေရာသီ (.C)	ဆောင်းရာသီ (.C)
				အမြင့်ဆုံး	အနိမ့်ဆုံး
၁	၂၀၁၆	၈၀	၄၃.၃၄	၄၄	၀
၂	၂၀၁၇	၇၆	၃၈.၄၈	၃၉	၅
၃	၂၀၁၈	၈၁	၄၅.၀၃	၄၀	၃
၄	၂၀၁၉	၄၄	၂၀.၂၉	၄၃	၄

သဘာဝပေါက်ပင်

၉။ ရပ်စောက်မြို့နယ်အတွင်း ပေါက်ရောက်သည့် သဘာဝပေါက်ပင်များမှာ (ရတနာတန်းဝင်သစ်များ)၊ သစ်မာအုပ်စု (၁/၂/၃) ရှားပါးဆေးဖက်ဝင်သည့်အပင်များ၊ အခြားသစ်ဝါးများထူထပ်စွာပေါက်ရောက်ပါသည်။

တောရိုင်းတိရစ္ဆာန်များ

၁၀။ ရပ်စောက်မြို့နယ်တွင် တွေ့ရှိရသော တောရိုင်းတိရစ္ဆာန်များမှာ ကျားသစ်၊ တောဝက်၊ ဆတ်၊ သမင်၊ ဂျီ၊ တောခွေး၊ ခွေးတူဝက်တူ၊ သင်းခွေချပ်၊ တောကြောင်နှင့် မျောက်အမျိုးမျိုးတို့ရှိပါသည်။

သဘာဝပတ်ဝန်းကျင်လက်ရှိအခြေအနေ

၁၁။ ရပ်စောက်မြို့နယ်ရှိ သဘာဝပတ်ဝန်းကျင် တောတောင်ရေ မြေမြစ်ချောင်းအင်းအိုင်များ၊ ရေထွက်များကို ဒေသခံပြည်သူများမှ အင်းအိုင်စိမ့်စမ်းရေထွက် ခမ်းခြောက်မှုမရှိရေး ထိန်းသိမ်းဆောင်ရွက်လျက်ရှိပါသည်။

သဘာဝပတ်ဝန်းကျင်ထိန်းသိမ်းရေးလုပ်ငန်းများ

၁၂။ ရပ်စောက်မြို့နယ်အတွင်း ဆောင်ရွက်ထားသည့် စိမ်းလန်းစိုပြေရေးလုပ်ငန်းများမှ အင်းလေးကန် စိမ်းလန်းစိုပြေရေးအတွက် သစ်တောပျိုးပင်များကို စိုက်ပျိုးဆောင်ရွက်လျက်ရှိပါသည်။

သဘာဝဘေးအန္တရာယ်ကျရောက်နိုင်မှု

၁၃။ ရပ်စောက်မြို့နယ်တွင် ဇော်ဂျီချောင်းတစ်ချောင်းရှိပြီး ပင်းတယမြို့မှမြစ်ဖျားခံကာ တောင်တန်းများမှ မိုးရေစီးဝင်မှုကြောင့် ရေကြီးခြင်းတစ်ခါတစ်ရံဖြစ်တတ်ပါသည်။ သဘာဝဘေးအန္တရာယ် ဖြစ်ပွားမှုမှာ အောက်ပါအတိုင်းဖြစ်ပါသည်။

စဉ်	အမျိုးအစား	ဖြစ်ပွားကြိမ်	သေ/ပျောက်ဦးရေ	အဆောက်အဦပျက်စီးမှု	ဆုံးရှုံးမှုတန်ဖိုး (ကျပ်သန်း)
၁	လေဘေး	၃	မရှိ	အမိုးလေလံ	၃.၀၃၁
	ပေါင်း	၃	မရှိ	အမိုးလေလံ	၃.၀၃၁

အခန်း(၄)

လူဦးရေဆိုင်ရာအချက်အလက်များ

နေထိုင်သည့်တိုင်းရင်းသားလူမျိုးစုများ

၁၄။ ရပ်စောက်မြို့နယ်တွင်နေထိုင်ကြသော တိုင်းရင်းသားလူမျိုးများစာရင်းမှာ အောက်ပါအတိုင်းဖြစ်ပါသည်-

စဉ်	လူမျိုး	နေထိုင်သည့်ဦးရေ	မြို့နယ်လူဦးရေ	မြို့နယ်လူဦးရေ၏(%)
၁	ကချင်	၃၆၉		၀.၂၄
၂	ကယား	၁၄၀		၀.၀၉
၃	ကရင်	၅၁၆		၀.၃၄
၄	ချင်း	၃၄၁		၀.၂၂
၅	ဗမာ	၄၉၀၉၃		၃၂.၁၅
၆	မွန်	၃၄		၀.၀၂
၇	ရခိုင်	၃၁၇		၀.၂၀
၈	ရှမ်း	၂၄၂၀၄		၁၅.၈၅
၉	ဓနု	၄၀၄၄၇		၂၆.၄၉
၁၀	ပလောင်	၁၃၆၃၁		၈.၉၂
၁၁	ပအိုဝ်း	၁၉၃၇၉		၁၂.၇၀
၁၂	လားဟူ	၆		၀.၀၀၃
၁၃	လီဆူး	၁၃		၀.၀၀၉
၁၄	ကယန်း	၁၃		၀.၀၀၈
၁၅	အင်းသား	၃၁၈		၀.၂၀
၁၆	ကိုးကန့်	၃		၀.၀၀၁
၁၇	အခြား	၃၀၃၉		၂.၀၀

စဉ်	လူမျိုး	နေထိုင်သည့် ဦးရေ	မြို့နယ် လူဦးရေ	မြို့နယ် လူဦးရေ၏(%)
	မြို့နယ်ချုပ်	၁၅၁၈၆၃	၁၅၂၆၉၄	၉၉.၄၄

အိမ်ခြေ၊ အိမ်ထောင်စုနှင့်လူဦးရေ

၁၅။ ရပ်စောက်မြို့နယ်၏ ၂၀၁၉ခုနှစ်၊ စက်တင်ဘာလကုန်အထိ အိမ်ခြေ၊ အိမ်ထောင်စု၊ လူဦးရေစာရင်းမှာ အောက်ပါအတိုင်းဖြစ်ပါသည်-

(က) အိမ်ခြေ၊ အိမ်ထောင်စု

စဉ်	မြို့နယ်/မြို့	အိမ်ခြေ	အိမ် ထောင်စု	ရပ်ကွက်	ကျေးရွာ အုပ်စု	ကျေးရွာ
	ရပ်စောက်မြို့နယ်					
၁	တောင်ကွက်သစ်ရပ်ကွက်	၅၇၅	၆၀၇	၁	-	-
၂	မြို့ကုန်းရပ်ကွက်	၅၂၃	၅၇၂	၁	-	-
၃	ဥတ္တံတားရပ်ကွက်	၆၉၂	၇၀၃	၁	-	-
၄	ဈေးတန်းရပ်ကွက်	၅၄၆	၅၇၅	၁	-	-
၅	မြောက်ကွက်သစ်ရပ်ကွက်	၁၈၆	၂၀၅	၁	-	-
၆	ဇော်ဂျီရပ်ကွက်	၆၃၄	၆၇၅	၁	-	-
၇	မြို့ဦးရပ်ကွက်	၆၁၇	၆၇၀	၁	-	-
၈	ဗထူးရပ်ကွက်	၁၃၆၀	၁၆၀၀	၁	-	-
၉	လွယ်ကိုးကျေးရွာအုပ်စု	၆၄၀	၆၇၁		၁	၅
၁၀	ဟွေးကျေးရွာအုပ်စု	၁၃၁၂	၁၃၁၂		၁	၁၄
၁၁	ယမ်းတွင်းကျေးရွာအုပ်စု	၇၄၄၀	၇၆၈၅		၁	၄၃
၁၂	မြင်တောင်ကျေးရွာအုပ်စု	၁၁၄၉	၁၂၃၁		၁	၁၁
၁၃	မကျီးကုန်းကျေးရွာအုပ်စု	၉၈၉	၁၀၉၈		၁	၁၃
၁၄	ကောင်းဘို့ကျေးရွာအုပ်စု	၁၅၀၂	၁၅၃၃		၁	၂၂
၁၅	အလည်ချောင်ကျေးရွာအုပ်စု	၁၂၃၇	၁၂၅၇		၁	၁၃
၁၆	ဖောင်းတောကျေးရွာအုပ်စု	၉၈၄	၉၈၄		၁	၉
၁၇	ကျောက်တောကျေးရွာအုပ်စု	၁၃၇၆	၁၄၇၄		၁	၁၇
၁၈	နန်းလွဲကျေးရွာအုပ်စု	၆၀	၇၀		၁	၂
၁၉	ပါမဲကျေးရွာအုပ်စု	၁၈၀၆	၁၉၁၇		၁	၁၅
၂၀	မားသဲကျေးရွာအုပ်စု	၁၀၇၆	၁၁၅၆		၁	၁၄
၂၁	ကျိုင်းခမ်းကျေးရွာအုပ်စု	၅၇၇	၅၇၇		၁	၇
၂၂	အိုးကွဲကျေးရွာအုပ်စု	၅၀၀	၅၁၃		၁	၄
၂၃	နန်းကောင်းမှုကျေးရွာ အုပ်စု	၉၃	၉၃		၁	၂
၂၄	ကျောက်ဂူကျေးရွာအုပ်စု	၁၅၆၄	၁၉၀၃		၁	၂၆
၂၅	နောင်ဝိုးကျေးရွာအုပ်စု	၅၃၂	၅၃၂		၁	၅
၂၆	နောင်လုံကျေးရွာအုပ်စု	၁၃၂၃	၁၃၂၃		၁	၉
	အင်တောမြို့					
၁	အမှတ်(၁) ရပ်ကွက်	၂၄၆	၂၅၇	၁		

စဉ်	မြို့နယ်/မြို့	အိမ်ခြေ	အိမ် ထောင်စု	ရပ်ကွက်	ကျေးရွာ အုပ်စု	ကျေးရွာ
၂	အမှတ်(၂) ရပ်ကွက်	၁၄၅	၁၄၈	၁		
၃	အမှတ်(၃) ရပ်ကွက်	၂၉၀	၃၀၁	၁		
၄	အမှတ်(၄) ရပ်ကွက်	၂၁၀	၃၂၂	၁		
၅	အမှတ်(၅) ရပ်ကွက်	၂၅၀	၂၅၈	၁		
၆	အမှတ်(၆) ရပ်ကွက်	၄၁၃	၄၅၀	၁		
မြို့နယ်ချုပ်		၃၀၈၄၇	၃၂၆၇၂	၁၄	၁၈	၂၃၁

(ခ) လူဦးရေ

စဉ်	မြို့နယ်/မြို့	အသက်(၁၈)နှစ် အထက်			အသက်(၁၈)နှစ် အောက်			စုစုပေါင်း		
		ကျား	မ	ပေါင်း	ကျား	မ	ပေါင်း	ကျား	မ	ပေါင်း
	ရပ်စောက်									
၁	တောင်ကွက်သစ်ရပ်ကွက်	၁၀၂၄	၁၁၆၀	၂၁၈၄	၃၂၃	၃၄၂	၆၆၅	၁၃၄၇	၁၅၀၂	၂၈၄၉
၂	မြို့ကုန်းရပ်ကွက်	၇၅၅	၈၇၂	၁၆၂၇	၄၁၁	၃၂၇	၇၃၉	၁၁၆၆	၁၂၀၀	၂၃၆၆
၃	ဥတ္တံတား ရပ်ကွက်	၉၉၇	၁၁၄၈	၂၁၄၅	၇၅၅	၇၆၀	၁၅၁၅	၁၇၅၂	၁၉၀၈	၃၆၆၀
၄	ဈေးတန်းရပ်ကွက်	၇၈၄	၉၀၈	၁၆၉၂	၃၆၇	၃၈၃	၇၅၀	၁၁၅၁	၁၂၉၁	၂၄၄၂
၅	မြောက်ကွက်သစ်ရပ်ကွက်	၄၅၈	၅၀၈	၉၆၆	၈၆	၇၀	၁၅၆	၅၄၄	၅၇၈	၁၁၂၂
၆	ဇော်ဂျီရပ်ကွက်	၁၀၃၉	၁၀၉၄	၂၁၃၃	၁၈၂	၂၇၁	၄၅၃	၁၂၂၁	၁၃၆၅	၂၅၈၆
၇	မြို့ဦးရပ်ကွက်	၁၀၃၈	၁၀၀၂	၂၀၄၀	၃၇၇	၅၀၂	၈၇၉	၁၄၁၅	၁၅၀၄	၂၉၁၉
၈	ဗထူးရပ်ကွက်	၂၂၆၇	၁၈၇၄	၄၁၄၁	၁၄၄၀	၁၃၁၉	၂၇၅၉	၃၇၀၇	၃၁၉၃	၆၉၀၀
၉	လွယ်ကိုးကျေးရွာအုပ်စု	၉၂၀	၉၄၅	၁၈၆၅	၄၃၂	၄၀၆	၈၃၈	၁၃၅၂	၁၃၅၁	၂၇၀၃
၁၀	ဟွေးကျေးရွာအုပ်စု	၁၄၄၃	၁၃၈၅	၂၈၂၈	၁၀၂၀	၁၀၃၃	၂၀၅၃	၂၄၆၃	၂၄၁၈	၄၈၈၁
၁၁	ယမ်းတွင်းကျေးရွာအုပ်စု	၁၀၉၁၄	၁၁၄၄၈	၂၂၃၆၂	၆၈၃၄	၆၇၆၄	၁၃၅၉၈	၁၇၇၄၈	၁၈၂၁၂	၃၅၉၆၀
၁၂	မြင်တောင်ကျေးရွာအုပ်စု	၁၅၁၅	၁၅၀၆	၃၀၂၁	၁၀၇၉	၁၀၀၈	၂၀၈၇	၂၅၉၄	၂၅၁၄	၅၁၀၈
၁၃	မကျီးကုန်းကျေးရွာအုပ်စု	၁၄၅၃	၁၃၉၅	၂၈၄၈	၈၁၈	၈၆၁	၁၆၇၉	၂၂၇၁	၂၂၅၆	၄၅၂၇
၁၄	ကောင်းဘို့ကျေးရွာအုပ်စု	၃၀၃၆	၃၀၄၂	၆၀၇၈	၁၂၁၈	၁၂၁၆	၂၄၃၄	၄၂၅၄	၄၂၅၈	၈၅၁၂
၁၅	အလည်ချောင်ကျေးရွာအုပ်စု	၁၉၄၆	၁၈၅၂	၃၇၉၈	၁၀၃၁	၁၀၈၅	၂၁၁၆	၂၉၇၇	၂၉၃၇	၅၉၁၄
၁၆	ဖောင်းတောကျေးရွာအုပ်စု	၁၃၃၅	၁၃၃၉	၂၆၇၄	၇၈၁	၆၈၃	၁၄၆၄	၂၁၁၆	၂၀၂၂	၄၁၃၈
၁၇	ကျောက်တောကျေးရွာအုပ်စု	၂၀၆၆	၂၀၆၇	၄၁၃၃	၁၃၀၉	၁၃၂၈	၂၆၃၇	၃၃၇၅	၃၃၉၅	၆၇၇၀
၁၈	နန်းလွဲ	၁၁၆	၉၂	၂၀၈	၃၅	၅၃	၈၈	၁၅၁	၁၄၅	၂၉၆

စဉ်	မြို့နယ်/မြို့	အသက်(၁၈)နှစ် အထက်			အသက်(၁၈)နှစ် အောက်			စုစုပေါင်း		
		ကျား	မ	ပေါင်း	ကျား	မ	ပေါင်း	ကျား	မ	ပေါင်း
	ကျေးရွာအုပ်စု									
၁၉	ပါမဲကျေးရွာအုပ်စု	၂၈၁၆	၂၈၁၇	၅၆၃၃	၁၅၁၆	၁၅၆၄	၃၀၈၀	၄၃၃၂	၄၃၈၁	၈၇၁၃
၂၀	မားသဲကျေးရွာအုပ်စု	၁၇၄၂	၁၆၄၅	၃၃၈၇	၁၀၆၃	၁၁၁၀	၂၁၇၃	၂၈၀၅	၂၇၅၅	၅၅၆၀
၂၁	ကျိုင်းခမ်းကျေးရွာအုပ်စု	၆၉၃	၆၆၆	၁၃၅၉	၄၃၇	၄၈၂	၉၁၉	၁၁၃၀	၁၁၄၈	၂၂၇၈
၂၂	အုံးကွဲကျေးရွာအုပ်စု	၈၃၉	၇၉၃	၁၆၃၂	၄၇၂	၄၂၉	၉၀၁	၁၃၁၁	၁၂၂၂	၂၅၃၃
၂၃	နန်းကောင်းမူကျေးရွာအုပ်စု	၁၂၆	၁၂၀	၂၄၆	၁၁၄	၈၅	၁၉၉	၂၄၀	၂၀၅	၄၄၅
၂၄	ကျောက်ဂူကျေးရွာအုပ်စု	၄၄၁၃	၄၂၁၃	၈၆၂၆	၁၇၆၉	၁၈၃၇	၃၆၀၆	၆၁၈၂	၆၀၅၀	၁၂၂၃၂
၂၅	နောင်ဝိုးကျေးရွာအုပ်စု	၈၀၃	၇၇၉	၁၅၈၂	၅၈၉	၅၄၀	၁၁၂၉	၁၃၉၂	၁၃၁၉	၂၇၁၁
၂၆	နောင်လုံကျေးရွာအုပ်စု	၁၉၇၀	၁၉၅၂	၃၉၂၂	၁၂၃၈	၁၂၂၁	၂၄၅၉	၃၁၄၅	၃၁၇၃	၆၃၁၈
	အင်တောမြို့									
၁	အမှတ်(၁) ရပ်ကွက်	၃၅၀	၃၄၅	၆၉၅	၂၅၅	၂၃၈	၄၉၃	၆၀၅	၅၈၃	၁၁၈၈
၂	အမှတ်(၂) ရပ်ကွက်	၂၁၇	၂၄၈	၄၆၅	၉၉	၈၂	၁၈၁	၃၁၆	၃၃၀	၆၄၆
၃	အမှတ်(၃) ရပ်ကွက်	၅၃၇	၅၃၈	၁၀၇၅	၃၀၇	၃၁၀	၆၁၇	၈၄၄	၈၄၈	၁၆၉၂
၄	အမှတ်(၄) ရပ်ကွက်	၂၉၄	၃၀၂	၅၉၆	၂၄၅	၂၅၅	၅၀၀	၅၃၉	၅၅၇	၁၀၉၆
၅	အမှတ်(၅) ရပ်ကွက်	၃၉၂	၃၉၂	၇၈၄	၁၅၁	၁၈၀	၃၃၁	၅၄၃	၅၇၂	၁၁၁၅
၆	အမှတ်(၆) ရပ်ကွက်	၇၁၂	၇၃၂	၁၄၄၄	၅၃၂	၅၃၈	၁၀၇၀	၁၂၄၄	၁၂၇၀	၂၅၁၄
	မြို့နယ်ချုပ်	၄၈၉၄၇	၄၉၁၇၉	၉၈၁၂၆	၂၇၂၈၅	၂၇၂၈၃	၅၄၅၆၈	၇၆၂၃၂	၇၆၄၆၂	၁၅၂၆၉၄

လူဦးရေတိုးနှုန်းနှင့်ကျားမအချိုး

၁၆။ ရပ်စောက်မြို့နယ်၏

၂၀၁၉ခုနှစ်အထိလူဦးရေတိုးနှုန်းနှင့်ကျားမအချိုးမှာအောက်ပါအတိုင်းဖြစ်ပါသည်-

(က) လူဦးရေတိုးနှုန်းနှင့်ကျားမ အချိုး

စဉ်	မြို့နယ်/မြို့	ယခင်နှစ် လူဦးရေ	ယခုနှစ် လူဦးရေ	တိုးလာ ဦးရေ	တိုးနှုန်း	ကျား/မအချိုး		
						ကျား	မ	အချိုး
	ရပ်စောက်							
၁	တောင်ကွက်သစ် ရပ်ကွက်	၂၈၃၄	၂၈၄၉	၁၅	၀:၀၁	-၄	၁၉	၀:၀၂

စဉ်	မြို့နယ်/မြို့	ယခင်နှစ် လူဦးရေ	ယခုနှစ် လူဦးရေ	တိုးလာ ဦးရေ	တိုးနှုန်း	ကျား/မအချိုး		
						ကျား	မ	အချိုး
၂	မြို့ကုန်းရပ်ကွက်	၂၃၃၁	၂၃၆၆	၃၅	၀:၀၂	၁၄	၂၁	၀:၁
၃	ဥတ္တံတားရပ်ကွက်	၃၆၅၂	၃၆၆၀	၈	၀:၀၀၅	-၂	၁၀	၀:၀၂
၄	ဈေးတန်းရပ်ကွက်	၂၄၃၂	၂၄၄၂	၁၀	၀:၀၁	-၁	၁၁	၀:၀၂
၅	မြောက်ကွက်သစ် ရပ်ကွက်	၁၁၂၃	၁၁၂၂	-၁	၀:၀၀	-၁	-	၀:၀၀၁
၆	ဇော်ဂျီရပ်ကွက်	၂၅၂၇	၂၅၈၆	၅၉	၀:၀၂	၂၁	၃၈	၁:၁
၇	မြို့ဦးရပ်ကွက်	၂၉၀၀	၂၉၁၉	၁၉	၀:၀၁	၈	၁၁	၁:၁
၈	ဗထူးရပ်ကွက်	၆၈၉၃	၆၉၀၀	၇	၀:၀၀၄	၁	၆	၁:၅
၉	လွယ်ကိုးကျေးရွာ အုပ်စု	၂၆၈၁	၂၇၀၃	၂၂	၀:၀၁	၈	၁၄	၁:၅
၁၀	ဟွေးကျေးရွာအုပ် စု	၄၈၇၀	၄၈၈၁	၁၁	၀:၀၁	၈	၃	၁:၁
၁၁	ယမ်းတွင်းကျေးရွာ အုပ်စု	၃၅၄၆၂	၃၅၉၆၀	၄၉၈	၀:၃၂	၂၆၅	၂၃၃	၁:၁
၁၂	မြင်တောင် ကျေးရွာအုပ်စု	၅၀၅၀	၅၁၀၈	၅၈	၀:၀၄	၃၈	၂၀	၁:၁
၁၃	မကျီးကုန်း ကျေးရွာအုပ်စု	၄၄၈၄	၄၅၂၇	၄၃	၀:၀၃	၁၅	၂၈	၁:၁
၁၄	ကောင်းဘို့ ကျေးရွာအုပ်စု	၈၄၉၆	၈၅၁၂	၁၆	၀:၀၁	၅	၁၁	၁:၁
၁၅	အလည်ချောင် ကျေးရွာအုပ်စု	၅၈၅၂	၅၉၁၄	၆၂	၀:၀၄	၃၈	၂၄	၁:၁
၁၆	ဖောင်းတော ကျေးရွာအုပ်စု	၄၁၁၁	၄၁၃၈	၂၇	၀:၀၂	၁၄	၁၃	၁:၁
၁၇	ကျောက်တော ကျေးရွာအုပ်စု	၆၆၈၂	၆၇၇၀	၈၈	၀:၀၅	၃၃	၅၅	၁:၂
၁၈	နန်းလွဲကျေးရွာအုပ် စု	၂၉၄	၂၉၆	၂	၀:၀၀၁	၂	-	၁:၀
၁၉	ပါမဲကျေးရွာ အုပ်စု	၈၆၁၇	၈၇၁၃	၉၆	၀:၀၆	၄၈	၄၈	၁:၁
၂၀	မားသဲကျေးရွာအုပ်စု	၅၅၁၆	၅၅၆၀	၄၄	၀:၀၃	၂၀	၂၄	၁:၁
၂၁	ကျိုင်းခမ်း ကျေးရွာအုပ်စု	၂၂၇၄	၂၂၇၈	၄	၀:၀၀၃	၂	၂	၁:၁
၂၂	အုံးကွဲကျေးရွာအုပ်စု	၂၅၃၃	၂၅၃၃	-	-	-	-	-
၂၃	နန်းကောင်းမှု ကျေးရွာအုပ်စု	၄၄၅	၄၄၅	-	-	-	-	-
၂၄	ကျောက်ဂူ	၁၂၂၀၂	၁၂၂၃၂	၃၀	၀.၀၂	၁၅	၁၅	၁:၁

စဉ်	မြို့နယ်/မြို့	ယခင်နှစ် လူဦးရေ	ယခုနှစ် လူဦးရေ	တိုးလာ ဦးရေ	တိုးနှုန်း	ကျား/မအချိုး		
						ကျား	မ	အချိုး
	ကျေးရွာအုပ်စု							
၂၅	နောင်ဝိုးကျေးရွာအုပ်စု	၂၇၁၁	၂၇၁၁	-	-	-	-	-
၂၆	နောင်လုံကျေးရွာအုပ်စု	၆၃၁၈	၆၃၁၈	-	-	-	-	-
	အင်တောမြို့							
၁	အမှတ်(၁)ရပ်ကွက်	၁၁၆၈	၁၁၈၈	၂၀	၀.၀၁	၉	၁၁	၁:၁
၂	အမှတ်(၂)ရပ်ကွက်	၆၄၅	၆၄၆	၁	၀.၀၀၁	၃	-၂	၁:၀၁
၃	အမှတ်(၃)ရပ်ကွက်	၁၆၇၆	၁၆၉၂	၁၆	၀.၀၁	၈	၈	၁:၁
၄	အမှတ်(၄)ရပ်ကွက်	၁၀၉၄	၁၀၉၆	၂	၀.၀၀၁	-	၂	၁:၁
၅	အမှတ်(၅)ရပ်ကွက်	၁၁၁၂	၁၁၁၅	၃	၀.၀၀၂	၁	၂	၁:၁
၆	အမှတ်(၆)ရပ်ကွက်	၂၅၀၀	၂၅၁၄	၁၄	၀.၀၁	၅	၉	၁:၁
	မြို့နယ်ချုပ်	၁၅၁၄၈၅	၁၅၂၆၉၄	၁၂၀၉	၁.၀၆	၀.၃၇	၀.၄၁	၁: ၁

(ခ) မွေးဖွား၊ သေဆုံး၊ ပြောင်းဝင်၊ ပြောင်းထွက်လူဦးရေ

စဉ်	မြို့နယ်	မူလ လူဦးရေ	မွေးဖွား ဦးရေ	သေဆုံး ဦးရေ	ပြောင်း ဝင်ဦးရေ	ပြောင်း ထွက်ဦးရေ	လက်ရှိ လူဦးရေ
	ရပ်စောက်မြို့နယ်						
၁	တောင်ကွက်သစ် ရပ်ကွက်	၂၈၃၄	၄၃	၁၃	-	၁၅	၂၈၄၉
၂	မြို့ကုန်းရပ်ကွက်	၂၃၃၁	၃၃	၉	၁၁	-	၂၃၆၆
၃	ဥတ္တံတားရပ်ကွက်	၃၆၅၂	၁၉	၁၁	-	-	၃၆၆၀
၄	ဈေးတန်းရပ်ကွက်	၂၄၃၂	၁၆	၆	-	-	၂၄၄၂
၅	မြောက်ကွက်သစ် ရပ်ကွက်	၁၁၂၃	၃	၄	-	-	၁၁၂၂
၆	ဇော်ဂျီရပ်ကွက်	၂၅၂၇	၃၃	၁၄	၄၀	-	၂၅၈၆
၇	မြို့ဦးရပ်ကွက်	၂၉၀၀	၃၈	၁၉	-	-	၂၉၁၉
၈	ဗထူးရပ်ကွက်	၆၈၉၃	၉	၂	-	-	၆၉၀၀
၉	လွယ်ကိုးကျေးရွာ အုပ်စု	၂၆၈၁	၃၀	၈	-	-	၂၇၀၃
၁၀	ဟွေးကျေးရွာအုပ်စု	၄၈၇၀	၁၃	၂	-	-	၄၈၈၁
၁၁	ယမ်းတွင်း ကျေးရွာအုပ်စု	၃၅၄၆၂	၅၉၇	၉၉	-	-	၃၅၉၆၀
၁၂	မြင်တောင်ကျေးရွာ အုပ်စု	၅၀၅၀	၆၉	၁၁	-	-	၅၁၀၈
၁၃	မကျီးကုန်း	၄၄၈၄	၄၉	၆	-	-	၄၅၂၇

စဉ်	မြို့နယ်	မူလ လူဦးရေ	မွေးဖွား ဦးရေ	သေဆုံး ဦးရေ	ပြောင်း ဝင်ဦးရေ	ပြောင်း ထွက်ဦးရေ	လက်ရှိ လူဦးရေ
	ကျေးရွာအုပ်စု						
၁၄	ကောင်းဘို့ ကျေးရွာအုပ်စု	၈၄၉၆	၁၈	၂	-	-	၈၅၁၂
၁၅	အလည်ချောင် ကျေးရွာအုပ်စု	၅၈၅၂	၈၁	၁၉	-	-	၅၉၁၄
၁၆	ဖောင်းတော ကျေးရွာအုပ်စု	၄၁၁၁	၃၈	၁၁	-	-	၄၁၃၈
၁၇	ကျောက်တော ကျေးရွာအုပ်စု	၆၆၈၂	၁၀၃	၁၅	-	-	၆၇၇၀
၁၈	နန်းလွဲ ကျေးရွာအုပ်စု	၂၉၄	၂	-	-	-	၂၉၆
၁၉	ပါမဲကျေးရွာအုပ်စု	၈၆၁၇	၈	-	၈၈	-	၈၇၁၃
၂၀	မားသဲ ကျေးရွာအုပ်စု	၅၅၁၆	၄၉	၅	-	-	၅၅၆၀
၂၁	ကျိုင်းခမ်းကျေးရွာအုပ်စု	၂၂၇၄	၇	၃	-	-	၂၂၇၈
၂၂	အုံးကွဲ ကျေးရွာအုပ်စု	၂၅၃၃	-	-	-	-	၂၅၃၃
၂၃	နန်းကောင်းမူကျေးရွာအုပ်စု	၄၄၅	-	-	-	-	၄၄၅
၂၄	ကျောက်ဂူကျေးရွာအုပ်စု	၁၂၂၀၂	၃၄	၄	-	-	၁၂၂၃၂
၂၅	နောင်ဝိုးကျေးရွာအုပ်စု	၂၇၁၁	-	-	-	-	၂၇၁၁
၂၆	နောင်လုံကျေးရွာအုပ်စု	၆၃၁၈	-	-	-	-	၆၃၁၈
	အင်တောမြို့						
၁	အမှတ်(၁)ရပ်ကွက်	၁၁၆၈	၂၀	-	-	-	၁၁၈၈
၂	အမှတ်(၂)ရပ်ကွက်	၆၄၅	၄	၃	-	-	၆၄၆
၃	အမှတ်(၃)ရပ်ကွက်	၁၆၇၆	၁၇	၁	-	-	၁၆၉၂
၄	အမှတ်(၄)ရပ်ကွက်	၁၀၉၄	၂	-	-	-	၁၀၉၆
၅	အမှတ်(၅)ရပ်ကွက်	၁၁၁၂	၄	၁	-	-	၁၁၁၅
၆	အမှတ်(၆)ရပ်ကွက်	၂၅၀၀	၁၆	၂	-	-	၂၅၁၄
	မြို့နယ်ချုပ်	၁၅၁၄၈၅	၁၃၅၅	၂၇၀	၁၃၉	၁၅	၁၅၂၆၉၄

၁၇။ ရပ်စောက်မြို့နယ်တွင် နေထိုင်ကြသူများ၏ ကိုးကွယ်သည့်ဘာသာအလိုက် လူဦးရေမှာ အောက်ပါအတိုင်းဖြစ်ပါသည်-

စဉ်	မြို့နယ်	ဗုဒ္ဓဘာသာ	ခရစ်ယာန်	ဟိန္ဒူဘာသာ	အစ္စလာမ်ဘာသာ	နတ်	အခြား	ပေါင်း
	ရပ်စောက်မြို့နယ်							
၁	တောင်ကွက်သစ်ရပ်ကွက်	၂၇၂၄	၂၂	၁၆	၆၃	-	၂၄	၂၈၄၉
၂	မြို့ကုန်းရပ်ကွက်	၂၁၂၅	၄၀	-	၁၉၄	-	၇	၂၃၆၆
၃	ဥတ္တံတားရပ်ကွက်	၃၃၈၉	၂၂၁	-	၅၀	-	-	၃၆၆၀
၄	ဈေးတန်းရပ်ကွက်	၂၁၆၅	၁၆	၁၃၉	၉၆	-	၂၆	၂၄၄၂
၅	မြောက်ကွက်သစ်ရပ်ကွက်	၁၀၇၅	၄	-	၄၃	-	-	၁၁၂၂
၆	ဇော်ဂျီရပ်ကွက်	၂၅၁၂	၂၃	၁၈	၁၈	-	၁၅	၂၅၈၆
၇	မြို့ဦးရပ်ကွက်	၂၆၀၇	၈၆	၁၂၂	၅၀	-	၅၄	၂၉၁၉
၈	ဗထူးရပ်ကွက်	၆၈၀၈	၉၂	-	-	-	-	၆၉၀၀
၉	လွယ်ကိုးကျေးရွာအုပ်စု	၂၆၅၇	၃၃	-	၁၃	-	-	၂၇၀၃
၁၀	ပွေးကျေးရွာအုပ်စု	၄၆၅၄	-	-	-	-	၂၂၇	၄၈၈၁
၁၁	ယမ်းတွင်းကျေးရွာအုပ်စု	၃၃၇၆၅	၅၀၅	၁၆၉၀	-	-	-	၃၅၉၆၀
၁၂	မြင်တောင်ကျေးရွာအုပ်စု	၅၀၉၃	-	၁၅	-	-	-	၅၁၀၈
၁၃	မကျီးကုန်းကျေးရွာအုပ်စု	၄၅၂၇	-	-	-	-	-	၄၅၂၇
၁၄	ကောင်းဘို့ကျေးရွာအုပ်စု	၈၅၁၂	-	-	-	-	-	၈၅၁၂
၁၅	အလည်ချောင်ကျေးရွာအုပ်စု	၅၉၁၄	-	-	-	-	-	၅၉၁၄
၁၆	ဖောင်းတောကျေးရွာအုပ်စု	၄၁၂၉	၉	-	-	-	-	၄၁၃၈
၁၇	ကျောက်တောကျေးရွာအုပ်စု	၆၇၇၀	-	-	-	-	-	၆၇၇၀

စဉ်	မြို့နယ်	ဗုဒ္ဓဘာသာ	ခရစ်ယာန်	ဟိန္ဒူဘာသာ	အစ္စလာမ်ဘာသာ	နတ်	အခြား	ပေါင်း
၁၈	နန်းလွဲကျေးရွာအုပ်စု	၂၉၆	-	-	-	-	-	၂၉၆
၁၉	ပါမဲကျေးရွာအုပ်စု	၈၅၇၅	၁၃၂	-	-	၆	-	၈၇၁၃
၂၀	မားသဲကျေးရွာအုပ်စု	၅၅၄၀	၂၀	-	-	-	-	၅၅၆၀
၂၁	ကျိုင်းခမ်းကျေးရွာအုပ်စု	၂၂၆၈	၁၀	-	-	-	-	၂၂၇၈
၂၂	အုံးကွဲကျေးရွာအုပ်စု	၂၅၂၁	၁၂	-	-	-	-	၂၅၃၃
၂၃	နန်းကောင်းမှုကျေးရွာအုပ်စု	၄၄၂	၃	-	-	-	-	၄၄၅
၂၄	ကျောက်ဂူကျေးရွာအုပ်စု	၁၂၂၁၃	၁၉	-	-	-	-	၁၂၂၃၂
၂၅	နောင်ဝိုးကျေးရွာအုပ်စု	၂၇၁၁	-	-	-	-	-	၂၇၁၁
၂၆	နောင်လုံကျေးရွာအုပ်စု	၆၃၁၈	-	-	-	-	-	၆၃၁၈
	အင်တောမြို့							
၁	အမှတ်(၁)ရပ်ကွက်	၁၁၆၀	၂၈	-	-	-	-	၁၁၈၈
၂	အမှတ်(၂)ရပ်ကွက်	၆၄၅	၁	-	-	-	-	၆၄၆
၃	အမှတ်(၃)ရပ်ကွက်	၁၆၈၅	၇	-	-	-	-	၁၆၉၂
၄	အမှတ်(၄)ရပ်ကွက်	၁၀၇၆	၁၃	-	-	-	၇	၁၀၉၆
၅	အမှတ်(၅)ရပ်ကွက်	၁၁၁၅	-	-	-	-	-	၁၁၁၅
၆	အမှတ်(၆)ရပ်ကွက်	၂၅၀၄	၁၀	-	-	-	-	၂၅၁၄
	မြို့နယ်ချုပ်	၁၄၈၄၉၅	၁၃၀၆	၂၀၀၀	၅၃၃	-	၃၆၀	၁၅၂၆၉၄

နိုင်ငံခြားသားနေထိုင်မှု

၁၈။ ရပ်စောက်မြို့နယ်အတွင်း နိုင်ငံခြားသားများနေထိုင်သူဦးရေမှာ အောက်ပါအတိုင်းဖြစ်ပါသည်-

စဉ်	မြို့နယ်	နိုင်ငံခြားသားလူမျိုး	နေထိုင်ဦးရေ	မြို့နယ်လူဦးရေ	မြို့နယ်လူဦးရေ၏ရာခိုင်နှုန်း
	ရပ်စောက်				

စဉ်	မြို့နယ်	နိုင်ငံခြားသား လူမျိုး	နေထိုင် ဦးရေ	မြို့နယ် လူဦးရေ	မြို့နယ် လူဦးရေ၏ ရာခိုင်နှုန်း
(က)		တရုတ်	၆၃	-	၀.၀၄
(ခ)		အိန္ဒိယ	၂၀၈	-	၀.၁၃
(ဂ)		ပါကစ္စတန်	-	-	-
(ဃ)		အခြား	၅၆၀	-	၀.၃၇
	မြို့နယ်ချုပ်		၈၃၁	၁၅၂၆၉၄	၀.၅၄

အခန်း(၅)

အုပ်ချုပ်ရေးဆိုင်ရာအချက်အလက်များ

အုပ်ချုပ်ရေးနယ်မြေဖွဲ့စည်းမှု

၁၉။ ရပ်စောက်မြို့နယ်၏အုပ်ချုပ်ရေးနယ်မြေဖွဲ့စည်းမှု အောက်ပါအတိုင်းဖြစ်ပါသည်-

စဉ်	မြို့နယ်	မြို့	ရပ်ကွက်	ကျေးရွာ အုပ်စု	ကျေးရွာ
၁	၁	၁	၁၄	၁၈	၂၃၁
မြို့နယ်ချုပ်	၁	၁	၁၄	၁၈	၂၃၁

ရွေးကောက်ပွဲဆိုင်ရာကိစ္စရပ်များ

၂၀။ ရပ်စောက်မြို့နယ်၏ ရွေးကောက်ပွဲဆိုင်ရာကိစ္စရပ်များအား အောက်ပါအတိုင်းဖော်ပြအပ်ပါသည်-

(က) မြို့နယ်ကော်မရှင်အဖွဲ့ခွဲအဖွဲ့ဝင်စာရင်း

စဉ်	အမည်	အလုပ်အကိုင်	တာဝန်
၁	ဦးဇော်မင်းလတ်	အငြိမ်းစား(လဝက)	ဥက္ကဋ္ဌ
၂	ဦးကျော်ဇော	မြို့မိမြို့ဖ	အဖွဲ့ဝင်
၃	ဦးခင်မောင်ယဉ်	မြို့မိမြို့ဖ	အဖွဲ့ဝင်
၄	ဦးအောင်နိုင်	မြို့မိမြို့ဖ	အဖွဲ့ဝင်
၅	ဦးမြင့်ခိုင်	မြို့မိမြို့ဖ	အဖွဲ့ဝင်
၆	ဒေါ်တာ	အရောင်းအဝယ်	အဖွဲ့ဝင်
၇	ဦးဝင်းလှိုင်တင့်	ဦး/ရို(ထွေ/အုပ်)	အဖွဲ့ဝင်
၈	ဦးသန်းဌေးလွင်	ဦး/ရို(လဝက)	အဖွဲ့ဝင်
၉	ဒေါ်ဝင်းနုထွေး	ဥပဒေအရာရှိ	အဖွဲ့ဝင်
၁၀	Dr.သိန်းအောင်	ဆရာဝန်ကြီး	အဖွဲ့ဝင်
၁၁	ဦးတင်ကိုကို	ဦး/ရို(စည်ပင်)	အဖွဲ့ဝင်

စဉ်	အမည်	အလုပ်အကိုင်	တာဝန်
၁၂	ဒေါ်အေးအေးမော်	ပညာရေးမှူး	အဖွဲ့ဝင်
၁၃	ဦးမောင်မောင်ဦး	ဦး/ရို (စိုက်ပျိုးရေး)	အဖွဲ့ဝင်
၁၄	ဦးခင်မောင်ဌေး	ဦး/ရို(စာရင်းစစ်)	အဖွဲ့ဝင်
၁၅	ဒေါ်မူမြစော	ပြန်/ဆက်	အဖွဲ့ဝင်
၁၆	ဒေါ်အိခိုင်သဇင်ထွန်း	ဦး/ရို (ကော်မရှင်)	အတွင်းရေးမှူး

(ခ) ဆန္ဒမဲပေးပိုင်ခွင့်ရှိသူဦးရေ

စဉ်	မြို့နယ်/ မြို့	မြို့နယ်/ မြို့လူဦးရေ	ကျား	မ	ပေါင်း
	ရပ်စောက်မြို့နယ်				
၁	တောင်ကွက်သစ်ရပ်ကွက်	၂၆၀၂	၈၈၁	၁၀၉၉	၁၉၈၀
၂	မြို့ကုန်းရပ်ကွက်	၂၄၈၈	၈၀၀	၉၆၅	၁၇၆၅
၃	ဥတ္တံတားရပ်ကွက်	၃၉၈၂	၁၄၁၄	၁၆၂၈	၃၀၄၂
၄	ဈေးတန်းရပ်ကွက်	၁၈၈၄	၇၀၁	၇၉၅	၁၄၉၆
၅	မြောက်ကွက်သစ်ရပ်ကွက်	၁၁၆၄	၃၈၀	၄၉၉	၈၇၉
၆	ဇော်ဂျီရပ်ကွက်	၃၁၉၁	၁၁၀၄	၁၂၈၅	၂၃၈၉
၇	မြို့ဦးရပ်ကွက်	၃၄၄၇	၁၂၀၇	၁၃၁၃	၂၅၂၀
၈	ဗထူးရပ်ကွက်	၈၆၆	၂၈၄	၃၆၁	၆၄၅
၉	လွယ်ကိုးကျေးရွာအုပ်စု	၂၆၄၁	၉၂၄	၉၆၂	၁၈၈၆
၁၀	ဟွေးကျေးရွာအုပ်စု	၅၂၉၈	၁၅၃၃	၁၆၁၅	၃၁၄၈
၁၁	ယမ်းတွင်းကျေးရွာအုပ်စု	၃၄၃၄၈	၁၁၇၄၇	၁၂၁၂၇	၂၃၈၇၄
၁၂	မြင်တောင်ကျေးရွာအုပ်စု	၅၂၆၉	၁၇၀၈	၁၆၇၈	၃၃၈၆
၁၃	မကျီးကုန်းကျေးရွာအုပ်စု	၄၄၅၉	၁၄၇၆	၁၅၂၁	၂၉၉၇
၁၄	ကောင်းဘို့ကျေးရွာအုပ်စု	၉၀၀၃	၃၃၄၇	၃၂၇၈	၆၆၂၅
၁၅	အလည်ချောင်ကျေးရွာအုပ်စု	၅၆၇၈	၂၀၁၂	၁၉၇၆	၃၉၈၈
၁၆	ဖောင်းတောကျေးရွာအုပ်စု	၃၉၂၀	၁၃၅၆	၁၃၉၂	၂၇၄၈
၁၇	ကျောက်တောကျေးရွာအုပ်စု	၆၅၆၂	၂၁၉၇	၂၁၁၅	၄၃၁၂
၁၈	နန်းလွဲ ကျေးရွာအုပ်စု	၃၂၃	၁၁၇	၁၀၉	၂၂၆
၁၉	ပါမဲကျေးရွာအုပ်စု	၈၇၀၁	၃၀၅၇	၃၀၉၆	၆၁၅၃
၂၀	မားသဲကျေးရွာအုပ်စု	၅၄၀၉	၁၈၈၀	၁၇၃၂	၃၆၁၂
၂၁	ကျိုင်းခမ်းကျေးရွာအုပ်စု	၂၅၅၀	၈၄၁	၈၆၃	၁၇၀၄
၂၂	အုံးကွဲကျေးရွာအုပ်စု	၂၃၅၂	၈၆၈	၈၆၇	၁၇၃၅
၂၃	နန်းကောင်းမှုကျေးရွာအုပ်စု	၅၁၄	၁၅၉	၁၇၅	၃၃၄
၂၄	ကျောက်ဂူကျေးရွာအုပ်စု	၁၄၅၁၄	၅၀၈၁	၄၉၉၀	၁၀၀၇၁
၂၅	နောင်ဦးကျေးရွာအုပ်စု	၂၂၉၅	၇၅၁	၈၀၄	၁၅၅၅
၂၆	နောင်လုံကျေးရွာအုပ်စု	၆၈၈၂	၂၁၅၇	၂၂၄၇	၄၄၀၄

စဉ်	မြို့နယ်/မြို့	မြို့နယ်/ မြို့လူဦးရေ	ကျား	မ	ပေါင်း
	အင်တောမြို့				
၁	အမှတ်(၁)ရပ်ကွက်	၁၁၈၆	၄၆၄	၄၃၇	၉၀၁
၂	အမှတ်(၂)ရပ်ကွက်	၅၇၀	၂၀၆	၂၂၇	၄၃၃
၃	အမှတ်(၃)ရပ်ကွက်	၁၅၄၁	၅၂၅	၅၆၈	၁၀၉၃
၄	အမှတ်(၄)ရပ်ကွက်	၁၆၂၁	၄၀၅	၄၃၆	၈၄၁
၅	အမှတ်(၅)ရပ်ကွက်	၁၀၉၉	၄၀၅	၄၀၂	၈၀၇
၆	အမှတ်(၆)ရပ်ကွက်	၂၁၃၆	၇၆၀	၇၄၈	၁၅၀၈
စုစုပေါင်း		၁၄၈၄၅	၅၀၇၄၇	၅၂၃၁၀	၁၀၃၀၅၇

မှတ်ချက်။ မြေပြင်စာရင်းရှိ ကောက်ယူပြီးသော လူဦးရေစာရင်းအား ဖော်ပြထားခြင်းဖြစ်ပါသည်။

(ဂ) နိုင်ငံရေးပါတီများ

စဉ်	ပါတီအမည်	ဥက္ကဋ္ဌအမည်	အတွင်းရေးမှူး အမည်	အမှု ဆောင် ဦးရေ	ပါတီဝင် အင်အား
၁	အမျိုးသား ဒီမိုကရေစီ အဖွဲ့ချုပ်ပါတီ	ဦးသန်းရွှေ	ဦးစိုးသင်း	၁၁	၆၃၀၀
၂	ပြည်ထောင်စု ကြံ့ခိုင်ရေးနှင့် ဖွံ့ဖြိုးရေးပါတီ	ဦးမောင်မောင်လွင်	ဦးအေးထွန်း	၁၅	၁၀၀၀၀
၃	တိုင်းရင်းသား စည်းလုံးညီ ညွတ်ရေးပါတီ	ဦးသန်းဖေ	ဒေါ်စုစုဝင်း	၉	၂၇၃၀
၄	ရှမ်းတိုင်းရင်းသား များဒီမိုကရေစီ အဖွဲ့ချုပ်ပါတီ	ဦးစိုင်းကျော်စိုး	ဦးသိန်းအောင်	၂၃	၃၂၇
၅	ဖက်ဒရယ် ပြည်ထောင်စုပါတီ	ဦးဇော်လွင်	ဦးမြသိန်းထွန်း	၁၅	၁၀၀
၆	ပြည်ထောင်စု ကောင်းကျိုး ဆောင်ပါတီ	ဦးလှစိုး	ဦးရဲဝင်း	၁၅	၁၅၀
၇	ညီညွတ်သော ဒီမိုကရက်ပါတီ	ဦးစောလင်းထွေး	ဦးသောင်းကြည်	၈	-
၈	အမျိုးသား ဒီမိုကရေစီ အင်အားပါတီ	ဦးစိုးညွန့်	-	-	-

(ဃ) ရွေးချယ်ခံရသော လွှတ်တော်ကိုယ်စားလှယ်များ

စဉ်	လွှတ်တော် ကိုယ်စားလှယ်အမည်	ပါတီ/ တသီး ပုဂ္ဂလအမည်	လွှတ်တော် အမည်
၁	ဦးခိုင်ညီညီကျော်	အမျိုးသားဒီမိုကရေစီ အဖွဲ့ချုပ်ပါတီ	ပြည်နယ်လွှတ်တော် အမှတ် (၁)
၂	ဦးစိုင်းလုံကျော်	ပြည်ထောင်စုကြံ့ခိုင်ရေး နှင့် ဖွံ့ဖြိုးရေးပါတီ	ပြည်နယ်လွှတ် တော်အမှတ် (၂)
၃	ဦးခင်မောင်မြင့်	ပြည်ထောင်စုကြံ့ခိုင်ရေး နှင့်ဖွံ့ဖြိုးရေးပါတီ	ပြည်သူ့လွှတ် တော်
၄	ဦးဇော်မင်းလတ်	အမျိုးသားဒီမိုကရေစီအ ဖွဲ့ချုပ် ပါတီ	အမျိုးသား လွှတ်တော်

အခန်း(၆)

စီးပွားရေးဆိုင်ရာအချက်အလက်များ

စီးပွားရေးဆိုင်ရာခြုံငုံသုံးသပ်ချက်

၂၁။ ရပ်စောက်မြို့နယ်သည် ရှမ်းပြည်နယ်အတွင်းတည်ရှိပြီး စီးပွားရေးအရအချက်အချာကျသော မြို့နယ်တစ်ခုဖြစ်ပါသည်။ မြို့နယ်အတွင်းရှိဒေသခံပြည်သူလူထုသည် စိုက်ပျိုးရေးလုပ်ငန်း/ဝန်ဆောင်မှုလုပ်ငန်းကိုအဓိက လုပ်ကိုင်ဆောင်ရွက်ကြပါသည်။ ရပ်စောက်မြို့နယ်သည်ကုန်းလမ်းဖြင့်လမ်းပန်းဆက်သွယ်ရေးကောင်းမွန်သော မြို့နယ်ဖြစ်ပါသည်။ မြို့နယ်၏အဓိက ထွက်ကုန်မှာ အစေ့ထုတ်ပြောင်း၊ ပဲစဉ်းငုံ၊ သရက်သီးတို့ဖြစ်ပြီး ရန်ကုန်၊ မန္တလေး၊ မိတ္ထီလာဒေသသို့ အများဆုံးတင်ပို့ရောင်းချပါသည်။

မြေအသုံးချမှု

၂၂။ ရပ်စောက်မြို့နယ်၏ မြေအမျိုးအစားအလိုက် အသုံးချထားသည့်ဧကအား အောက်ပါအတိုင်းဖော်ပြအပ်ပါသည်-

စဉ်	မြေအမျိုးအစား	ဧရိယာ(ဧက)
၁	အသားတင်စိုက်ပျိုးမြေဧရိယာပေါင်း	၉၂၁၉၇
	(က) လယ်မြေဧရိယာ	၁၆၃၃၇
	(ခ) ယာမြေ	၆၃၂၈၆
	(ဂ) ကိုင်း/ကျွန်းမြေ	-
	(ဃ) ဥယျာဉ်မြေ	၁၂၅၇၄
	(င) ဓနိ	-
၂	လှုပ်ထားမြေဧရိယာပေါင်း	၂၈၁

ဆည်
မြောင်း
တံတား
မံများ
နှင့်
ဆည်
ရေ
ဝေ
ကံ
ရိယာ

	(က) လယ်မြေဧရိယာ	၂၆၉
	(ခ) ယာမြေ	၁၂
	(ဂ) ကိုင်း/ကျွန်းမြေ	-
	(ဃ) ဥယျာဉ်မြေ	-
	(င) ဓနိ	-
၃	စားကျက်မြေ	-
၄	စက်မှုလုပ်ငန်းသုံးမြေ	၁၂၀၀
၅	မြို့မြေ	၁၂၁၃၄
၆	ရွာမြေ	၆၆၅၆
၇	အခြားမြေ	၁၄၆၅၆၀
၈	ကြိုးဝိုင်း/ကြိုးပြင်ကာကွယ်တော ဧရိယာ	၁၅၇၀၈၆
၉	တောရိုင်း	-
၁၀	မြေရိုင်း	၂၅၅၃၉၁
၁၁	စိုက်ပျိုးခြင်းမပြုနိုင်သောဧရိယာ	၂၀၂၃၇၇
	စုစုပေါင်း	၈၇၃၈၈၂

၂၃။

ရပ်စောက်မြို့နယ်ရှိ ဆည်မြောင်းတာဝန်များနှင့် ဆည်ရေသောက်ဧရိယာမှာ အောက်ပါအတိုင်းဖော်ပြအပ်ပါသည်-

(က) ကိုယ့်အားကိုယ်ကိုးဆည်များ

စဉ်	ဆည်အမည်	ဆည်အမျိုးအစား	ရေဝင်ဆံ့မှု (ကုဗပေ)	အကျိုးပြုဧက
၁	နောင်ယောင်း	ကျောက်စီပန်းရံ	၆၁၅၀	၈၄၈
၂	ဗထူးစမ်း	ကွန်ကရစ်ရေလွှဲဆည်	၂၄၃၀	၈၅
၃	ဘန်းအုံဆည်	မြေသားတမံ	၁၉၅၀	၂၃၀
၄	ရောင်ခြည်ဦး	ကွန်ကရစ်ရေလွှဲဆည်	၁၈၅၉	၆၇၀
၅	တပ်ဦး	ကျောက်စီ၊ ရေထိန်း တံခါး	၂၁၀၀	၂၄၁
၆	တံတားမိုးချောင်း	ကျောက်စီ၊ ရေထိန်း တံခါး	၁၇၅၅	၄၄၃
၇	နဂါးပတ်ချောင်း	ကျောက်စီပန်းရံ	၁၆၅၀	၄၂၆
၈	ဇရစ်ကန်	ရေထွက်၊ မြေသား တာပေါင်	၂၂၀၀	၂၁၀
		မြို့နယ်ချုပ်	၂၀၀၉၄	၃၁၅၃

(ခ) မြစ်ရေတင်စီမံကိန်းများ တင်ပြရန်မရှိပါ။

(ဂ) တာဝန်များ/ ရေထိန်းတံခါး

စဉ်	မြို့နယ်	တာဝန်/ ရေထိန်း တံခါး	လွှဲပြောင်းခြင်း	အကျိုးပြုဧက
-----	----------	----------------------	------------------	-------------

		အမည်	အမျိုးအစား	အရှည် (ပေ)		
၁	ရပ်စောက်မြို့နယ်၊ မြို့ဦးရပ်ကွက်	တံတားမိုးချောင်း ရေထိန်းတံခါး	လေးပေါက်	(၃၈)	ဇော်ဂျီချောင်း	၁၂၆၀

စိုက်ပျိုးရေးလုပ်ငန်း

၂၄။ ရပ်စောက်မြို့နယ်၏ စိုက်ပျိုးရေးလုပ်ငန်းဆောင်ရွက်နိုင်မှု အခြေအနေမှာ အောက်ပါအတိုင်း ဖြစ်ပါသည်-

(က) အဓိကသီးနှံ(၁၀)မျိုးစိုက်ပျိုးထုတ်လုပ်မှု

စဉ်	သီးနှံအမည်	၂၀၁၈-၂၀၁၉ လျာထားဧက		၂၀၁၈-၂၀၁၉ ခုနှစ်			
				စိုက်	ရိတ်	နှုန်း	အထွက် (တင်း)
၁	စပါးပေါင်း	နွေ	၂၈	၂၈	၂၈	-	-
		မိုး	၁၆၃၃၇	၁၆၃၃၇	၁၆၃၃၇	၈၀.၅၈	၁၃၀၉၈၅၉
၂	မြေပဲ	မိုး	-	-	-	-	-
		ဆောင်း	၂၀၂၁	၂၀၁၇	၂၀၁၇	၄၄.၉၄	၉၀၆၃၈
၃	နှမ်း	မိုး	၁၄၀	၃၅	၃၅	၅.၅၁	၁၉၃
		ဆောင်း	-	-	-	-	-
၄	နေကြာ	-	၄၁၀၀	၄၀၈၉	၄၀၈၉	၃၁.၁၃	၁၃၁၃၇၉
၅	မတ်ပဲ	-	-	-	-	-	-
၆	ပဲတီစိမ်း	မိုး	၁၀၅	၁၀၅	၁၀၅	၁၂.၄၆	၁၃၀၈
		ဆောင်း	-	-	-	-	-
၇	ပဲစင်းငုံ	-	၁၃၄၆၀	၁၃၄၆၀	၁၃၄၆၀	၁၈.၅၀	၂၄၉၀၁၀
၈	ဝါ	-	-	-	-	-	-
၉	ကြံ	-	၃၀၄၂	၂၀၉၂	၂၀၉၂	၂၃ တန်	၄၈၁၁၆
၁၀	အစေ့ထုတ်ပြောင်း	-	၄၉၅၇၈	၅၀၄၇၇	၅၀၄၇၇	၅၂.၈၀	၂၆၆၅၁၈၆

(ခ) နှစ်ရှည်သီးနှံစိုက်ပျိုးမှုအခြေအနေ

စဉ်	သီးနှံအမည်	စိုက် (ဧက)	ရိတ် (ဧက)	အထွက်နှုန်း (ပိဿာ)	အထွက်ပေါင်း (ပိဿာ)
၁	သရက်	၅၈၁၈	၅၈၁၈	၁၂၇၇၃	၇၄၃၁၆၄၀၀
	မြို့နယ်ချုပ်	၅၈၁၈	၅၈၁၈	၁၂၇၇၃	၇၄၃၁၆၄၀၀

(ဂ) အခြားဈေးကွက်ဝင်သီးနှံများစိုက်ပျိုးထုတ်လုပ်မှု

စဉ်	သီးနှံအမည်	စိုက်ဧက	ရိတ်ဧက	အထွက်နှုန်း	အထွက်ပေါင်း
၁	ကော်ဖီ	၃၄၀	၃၄၀	၁၄၀.၀၀	၄၇၆၀၀
	မြို့နယ်ချုပ်	၃၄၀	၃၄၀	၁၄၀.၀၀	၄၇၆၀၀

(ဃ) လယ်ယာသုံးစက်ကိရိယာ သုံးစွဲမှုအခြေအနေ

စဉ်	အစိုးရ							ပုဂ္ဂလိက						
	လယ်ထွက်စက်	လက်တွန်းထွက်စက်	မျိုးစေ့ချစက်	Combine Harvester	ရိတ်သိမ်းစက်	ချွေလှေ့စက်	ရေစုပ်စက်	လယ်ထွက်စက်	လက်တွန်းထွက်စက်	မျိုးစေ့ချစက်	Combine Harvester	ရိတ်သိမ်းစက်	ချွေလှေ့စက်	ရေစုပ်စက်
၁	၅	၅	-	-	၂	-	၄	၁၅၇	၆၀၃	-	-	-	၂၈၅	၁၂၂

(င) လယ်ယာသုံးထယ်၊ ထွန်နှင့် ကျွဲ၊ နွားကောင်ရေ

စဉ်	ထယ်အရေအတွက်	ထွန်အရေအတွက်	ကျွဲကောင်ရေ	နွားကောင်ရေ
၁	၅၉၇၈	၈၉၈၀	၁၁၂၃၄	၂၁၇၅၄

(စ) ဒေသတွင်း ဆန်ဖူလုံမှုရာခိုင်နှုန်း

စဉ်	အကြောင်းအရာ	ရေတွက်ပုံ	၂၀၁၇-၂၀၁၈ အမှန်	၂၀၁၈-၂၀၁၉ အမှန်	မှတ်ချက်
၁	လူဦးရေ	ဦး	၁၂၆၅၆၇	၁၆၄၇၃၀	
၂	လူတစ်ဦးတစ်နှစ်စားသုံးမှု				
	-ကျေးလက်နေ	တင်း	၉၇၀၃၄	၁၂၆၉၄၅	
	-မြို့နေ	တင်း	၂၉၅၃၃	၃၇၇၈၅	
၃	ဝမ်းစာလိုအပ်ချက်	တင်း	၁၉၂၁၈၄၁	၂၃၅၇၅၉၅	
၄	စပါးစိုက်ဧကပေါင်း	ဧက	၂၂၃၈၇	၃၅၄၁၇	
	-အထွက်နှုန်း	တင်း	၆၉.၈၅	၆၄.၉၇	
	-အထွက်တင်း	တင်း	၁၁၆၃၇၆၀	၂၂၉၀၄၈၄	
၅	လာမည့်နှစ်စပါးစိုက်ဧက	ဧက	၂၂၃၈၇	၃၅၄၁၇	
၆	ချန်လှုပ်ရမည့်တင်း	တင်း	၄၄၇၇၄	၇၀၈၃၄	
၇	အသုံးပြုတင်း	တင်း	၁၉၂၁၈၄၁	၂၅၃၄၆၈၀	
၈	ပိုလျှံမှု	တင်း	(-) ၃၅၈၀၈၁	(-) ၂၄၄၁၆၉	
၉	ဝမ်းစာကျန်ရှိမှု	တင်း	၁၉၂၁၈၄၁	၂၃၅၇၅၉၅	
၁၀	ဖူလုံမှု	%	၈၁.၃၇%	၉၀.၃၆%	

(ဆ) ဒေသတွင်းဆီဖူလုံမှုရာခိုင်နှုန်း

စဉ်	အကြောင်းအရာ	ရေတွက်ပုံ	၂၀၁၇-၂၀၁၈ အမှန်	၂၀၁၈-၂၀၁၉ အမှန်	မှတ်ချက်
၁	လူဦးရေ	ဦး	၁၂၆၅၆၇	၁၆၄၇၃၀	
၂	လူတစ်ဦးတစ်နှစ်စားသုံးမှု	ပိဿာ	၆	၆	
	ဝမ်းစာလိုအပ်ချက်	တန်	၇၅၉၄၀၂	၇၅၉၄၀၂	
	ဆီထွက်ရှိမှု	တင်း	၁၂၆၁၄၀၁	၁၅၈၁၅၈	
၃	အလေအလွင့်နှင့် အခြား	တင်း	၁၃၀၃၈	၁၈၂၇၅	
၄	ချန်လှပ်ရမည့်တင်း	ဧက	၉၀၇၄	၁၃၁၃၃	
	အသုံးပြုမှု	မက်/တန်	၁၀၆.၆၁	၄၅၀၅.၃၉	
	လိုအပ်မှု	မက်/တန်	(+) ၁၃၉၈	၅၃၆.၃၇	
၅	ဖူလုံမှု	ရာခိုင်နှုန်း	၂၀၁.၇၅	၁၄၃.၂၅	

မွေးမြူရေးလုပ်ငန်းများ

၂၅။ ရပ်စောက်မြို့နယ်၏ အောက်ပါအတိုင်းဖြစ်ပါသည်-

မွေးမြူရေးလုပ်ငန်းဆောင်ရွက်နိုင်မှုအခြေအနေမှာ

(က) မွေးမြူရေးဇုန်များ

တင်ပြရန်မရှိပါ။

(ခ) မြို့နယ်မွေးမြူရေး (ကောင်ရေ)

စဉ်	မြို့နယ်/ မြို့	ခုနှစ်	ကျွဲ	နွား	ဝက်	သိုး/ဆိတ်	ကြက်	ဘဲ	ငှက်
၁	ရပ်စောက်မြို့နယ်	၂၀၁၈-၂၀၁၉	၁၆၇၄၀	၂၄၉၅၇	၁၇၇၈၂	၅၄၂	၂၂၁၇၅၀	၃၃၈	-
၂	အင်တောမြို့	၂၀၁၈-၂၀၁၉	၁၃၆	၄၂	၃၇၀	-	၆၆၂၄	-	-
မြို့နယ်ချုပ်			၁၆၈၇၆	၂၄၉၉၉	၁၈၁၅၂	၅၄၂	၂၂၈၃၇၄	၃၃၈	

(ဂ) မြို့နယ်အသားထုတ်လုပ်မှု(ပိဿာ)

စဉ်	မြို့နယ်/ မြို့	ဇုန်အမည်	ကျွဲ	နွား	ဝက်	သိုး/ဆိတ်	ကြက်	ဘဲ	ငှက်
	ရပ်စောက်							-	-
၁	ဥတ္တံတားရပ်ကွက်	-	-	၅၈၇၇၀					
၂	မြို့ကုန်းရပ်ကွက်						၂၂၇၈၄၉၇		
၃	ပါမဲအုပ်စု				၂၁၂၂၇၈၇				
၄	လွယ်ကိုးအုပ်စု					၃၂၄၄			

စဉ်	မြို့နယ်/ မြို့	ဇုန် အမည်	ကျွဲ	နွား	ဝက်	သိုး/ ဆိတ်	ကြက်	ဘဲ	ငှက်
	အင်တော								
၅	ရပ်ကွက်(၂)				၉၅၄၇၈၀၀	-			-
၆	ရပ်ကွက်(၄)			၄၅၆၀၀					
၇	ရပ်ကွက်(၆)						၄၅၀၆၈၀	-	
	မြို့နယ်ချုပ်	-	၁၀၄၃၇၀	၁၁၆၇၀၅၈၇	၃၂၄၄	၂၇၂၉၁၇၇	-	-	

(ဃ) မြို့နယ် ကြက်/ ဘဲ/ ငှက် ဥထုတ်လုပ်မှု (လုံး)

စဉ်	မြို့နယ်/ မြို့	ခုနှစ်	ကြက်ဥ	ဘဲဥ	ငှက်ဥ
	ရပ်စောက်				
၁	လွယ်ကိုးကျေးရွာ အုပ်စု	၂၀၁၇- ၂၀၁၈	၃၅၉၅၀၄၉၀	-	-
၂	လွယ်ကိုးကျေးရွာ အုပ်စု	၂၀၁၈-၂၀၁၉	၃၈၄၃၃၁၆၀		
	အင်တော				
၁	အမှတ်(၃)ရပ်ကွက်	၂၀၁၇- ၂၀၁၈	၉၂၃၈		
၂	အမှတ်(၃)ရပ်ကွက်	၂၀၁၈-၂၀၁၉	၅၂၂၀၂၄၀		
	မြို့နယ်ချုပ်		၇၉၆၁၃၁၂၈	-	-

(င) မြို့နယ်နို့ထွက်ပစ္စည်းထုတ်လုပ်မှု

စဉ်	မြို့နယ်	ခုနှစ်	နို့စားနွား (ကောင်ရေ)	နို့ထွက် (ပိဿာ)
	ရပ်စောက်			
၁	ယမ်းတွင်းငါးကြောင် ကျေးရွာအုပ်စု	၂၀၁၇- ၂၀၁၈	၂၃၀	၁၉၅
၂	ယမ်းတွင်းငါးကြောင် ကျေးရွာအုပ်စု	၂၀၁၈- ၂၀၁၉	၁၇၀	၁၈၀၀၀၀
	အင်တော			
		၂၀၁၇- ၂၀၁၈	-	-
		၂၀၁၈- ၂၀၁၉	-	-
	မြို့နယ်ချုပ်		၄၀၀	၁၈၀၁၉၅

(စ) မြို့နယ်ငါး၊ ပုစွန်မွှေးမြူမှု အခြေအနေ

တင်ပြရန်မရှိပါ။

(ဆ) ရေချို၊ ရေငန်၊ ငါးဖမ်းလုပ်ငန်းမှ အသားထုတ်လုပ်မှု

တင်ပြရန်မရှိပါ။

စက်မှုလက်မှုလုပ်ငန်း

၂၆။ ရပ်စောက်မြို့နယ်၏ အောက်ပါအတိုင်းဖြစ်ပါသည်-

စက်မှုလက်မှုလုပ်ငန်းဆောင်ရွက်နိုင်မှု

အခြေအနေမှာ

- (က) စက်မှုဇုန်များ
တင်ပြရန်မရှိပါ။
- (ခ) မြို့နယ်ရှိစက်ရုံများ
တင်ပြရန်မရှိပါ။
- (ဂ) မြို့နယ်ရှိအလုပ်ရုံများ

စဉ်	မြို့နယ်/ မြို့	အလုပ်ရုံ အမည်	အမျိုးအစား	နိုင်ငံပိုင်	ပုဂ္ဂလိကပိုင်	လုပ်သားအင်အား
ရပ်စောက်မြို့နယ်						
၁	တောင်ကွက်သစ်ရပ်ကွက်	ကြိတ်ခွဲစက်	ဆန်စက်	-	ပုဂ္ဂလိကပိုင်	၂၈၅
၂	ဇော်ဂျီရပ်ကွက်	ကြိတ်ခွဲစက်	ဆီစက်	-	ပုဂ္ဂလိကပိုင်	၃၈
၃	မြို့ဦးရပ်ကွက်	ကြိတ်ခွဲစက်	သကြားစက်	-	ပုဂ္ဂလိကပိုင်	၇၇၀
	အင်တောမြို့	-	-	-	-	-
	မြို့နယ်ချုပ်	၃	၃	-	-	-

(ဃ) မြို့နယ်ရှိအိမ်တွင်းစက်မှုလက်မှုလုပ်ငန်းများ

စဉ်	မြို့နယ်/မြို့	လုပ်ငန်းအမျိုးအစား	အရေအတွက်	လုပ်သားအင်အား
၁	ရပ်စောက်မြို့နယ်	သစ်အခြေခံအိမ်တွင်းစက်မှုလက်မှုလုပ်ငန်း	၃၃	၃၀
၂	အင်တောမြို့	စက်ချုပ်လုပ်ငန်း	၂၀	၂၀
		ပန်းဘဲလုပ်ငန်း	၂	၂
		ရေသန့်စက်လုပ်ငန်း	၂	၁၂
	မြို့နယ်ချုပ်	၄	၅၇	၆၄

သစ်တောလုပ်ငန်းဆောင်ရွက်မှုအခြေအနေ

၂၇။ ရပ်စောက်မြို့နယ်၏ အောက်ပါအတိုင်းဖြစ်ပါသည်-

သစ်တောလုပ်ငန်းနှင့်ပတ်သက်သော

အချက်အလက်များမှာ

(က) သစ်တောများ

စဉ်	အကြောင်းအရာ	ဧရိယာ(ဧက)	ပေါက်သည့်အပင်များ
၁	ကြိုးဝိုင်း	၄၉၂၇၆	အင်ကြင်း၊ အင်၊ သစ်ယာ၊ သစ်စေး
၂	ကြိုးပြင်	၂၅၉၆၅၅	-

မြို့နယ်ချုပ်	၇၅၂၆၃၁	
---------------	--------	--

(ခ) စီးပွားဖြစ်သစ်တောစိုက်ခင်း

စဉ်	စိုက်ပျိုးသူ	နိုင်ငံ/ ပုဂ္ဂလိကပိုင်	စိုက် ဧက	တည်နေရာ	အပင် အမျိုး အစား	အရေ အတွက်
၁	သစ်တော ဦးစီးဌာ	နိုင်ငံပိုင်	၁၀၀	ရပ်စောက်မြို့နယ်၊ ပင်ဖြစ်ကြီးဝိုင်း	ရေသင်းဝင် မယ်လေီ	၂၀၀၀၀
၂	သစ်တော ဦးစီးဌာန	နိုင်ငံပိုင်	၅၀	ရပ်စောက်မြို့နယ်၊ ဇော်ဂျီကြီးဝိုင်း၊ မားသဲကျေးရွာ အုပ်စု၊ ရေဦးကျေးရွာအနိ ရေဦး-ကုန်းဝိုင်း သွားလမ်းဘေး၊ ခန့်မှန်းမပညာ UTM 2196-15,47 Q, KD-738678	ရေသင်းဝင် မယ်လေီ	၁၀၀၀၀
မြို့နယ်ချုပ်		၂	၁၅၀	-	-	၃၀၀၀၀

(ဂ) သစ်ထုတ်လုပ်မှု

စဉ်	အမျိုးအစား	နိုင်ငံ	ပုဂ္ဂလိကပိုင်	ထုတ်လုပ်မှု(တန်)
၁	ကျွန်း	နိုင်ငံပိုင်	-	၃၆.၁၈၉၄
၂	သစ်မာ	နိုင်ငံပိုင်	-	၇၂.၂၇၅၁
၃	အခြား	နိုင်ငံပိုင်	-	၆၄၅.၅၅၉၇
မြို့နယ်ချုပ်		၃	-	၇၅၄.၀၂၄၂

(ဃ) သစ်တောထွက်ပစ္စည်းများ

စဉ်	အမျိုးအစား	ရေတွက်ပုံ	ထုတ်လုပ်မှု
၁	ဝါး	လုံး	၁၉၁၀၀၀
၂	အင်တွဲပွဲလျက်	ပိဿာ	၁၁၂၆၀
၃	ခနီသက်ငယ်	ဗျစ်	၁၉၀၀၀
၄	ပျားရည်	ပိဿာ	၁၀၀
၅	သစ်စေး	ပိဿာ	၁၀၀၀
၆	ချိပ်	ပိဿာ	၁၈၀၀
၇	ထင်းရှူးဆီခဲ	ပိဿာ	၁၂၆၆

တွင်းထွက်ပစ္စည်းထုတ်လုပ်မှုလုပ်ငန်း

၂၈။ ရပ်စောက်မြို့နယ်၏ တွင်းထွက်ပစ္စည်း ထုတ်လုပ်မှုလုပ်ငန်းနှင့် ပတ်သက်သော အချက်အလက်များမှာ အောက်ပါအတိုင်းဖြစ်ပါသည်-

- (က) ဓါတ်သတ္တုတူးဖော်ထုတ်လုပ်မှု တင်ပြရန်မရှိပါ။
- (ခ) ကျောက်မျက်တူးဖော်ထုတ်လုပ်မှု တင်ပြရန်မရှိပါ။

စွမ်းအင်နှင့်လျှပ်စစ်ကဏ္ဍ

၂၉။ ရပ်စောက်မြို့နယ်၏ စွမ်းအင်/လျှပ်စစ်ကဏ္ဍနှင့်ပတ်သက်သော အချက်အလက်များမှာ အောက်ပါအတိုင်းဖြစ်ပါသည်-

- (က) ဓါတ်ဆီ/ဒီဇယ်အရောင်းဆိုင်များ

စဉ်	မြို့နယ်/ မြို့	ဆိုင်အမည်	နိုင်ငံပိုင်	ပုဂ္ဂလိကပိုင်	တစ်နှစ်ရောင်းချမှုစည်ပေါင်း	
					ဓါတ်ဆီ	ဒီဇယ်
	ရပ်စောက်မြို့နယ်					
၁	မြို့ဦး ရပ်ကွက်	Denko		ပုဂ္ဂလိက	၈၄၀	၁၄၄၀
၂	ပွေးကျေးရွာအုပ်စု	စွန်ရဲ		ပုဂ္ဂလိက	၉၀၀	၁၅၂၀
၃	ဥတ္တံတားရပ်ကွက်	လှဆန်းယဉ်		ပုဂ္ဂလိက	၉၀၀	၁၆၀၀
၄	ဥတ္တံတားရပ်ကွက်	ပန်းဝါ		ပုဂ္ဂလိက	၈၀၀	၁၄၉၀
၅	ပါမဲကျေးရွာအုပ်စု	သန့်		ပုဂ္ဂလိက	၉၀၀	၁၅၀၀
၆	ဥတ္တံတားရပ်ကွက်	အောင်နွယ်		ပုဂ္ဂလိက	၈၀၀	၁၄၉၀
	အင်တောမြို့					
၇	အမှတ်(၁)ရပ်ကွက်	လှဆန်းယဉ်		ပုဂ္ဂလိက	၃၆၀	၁၈၀၀၀
၈	အမှတ်(၆)ရပ်ကွက်	ရွှေဂူ		ပုဂ္ဂလိက	၂၀၀	၉၀၀၀
၉	အမှတ်(၆)ရပ်ကွက်	အေးပန်		ပုဂ္ဂလိက	၁၅၀	၄၀၀၀
	မြို့နယ်ချုပ်				၅၈၅၀	၄၀၀၄၀

- (ခ) သဘာဝဓါတ်ငွေ့အရောင်းဆိုင်များ တင်ပြရန်မရှိပါ။

ပို့ဆောင်ရေးနှင့်လမ်းပန်းဆက်သွယ်ရေးလုပ်ငန်း

၃၀။ ရပ်စောက်မြို့နယ်၏ပို့ဆောင်ရေးနှင့်လမ်းပန်းဆက်သွယ်ရေးလုပ်ငန်းနှင့်ပတ်သက်သော အချက်အလက်များမှာ အောက်ပါအတိုင်းဖြစ်ပါသည်-

- (က) လေကြောင်းလမ်း တင်ပြရန်မရှိပါ။
- (ခ) ရေကြောင်းလမ်း တင်ပြရန်မရှိပါ။
- (ဂ) ရထားလမ်းနှင့်ဘူတာရုံများ

စဉ်	ရထားလမ်းအမည်	မြို့နယ်အတွင်း	အရှည်	ဘူတာ
-----	--------------	----------------	-------	------

		မှ	ထိ	(မိုင်)	ကြီး	သေး
၁	ရပ်စောက်-ရွှေညောင်- သာစည်	ရပ်စောက်	ဘန်းကန်	၁၉	၁	၂

(ဃ) ကားဂိတ်များ

စဉ်	မြို့နယ်/ မြို့	ကားဂိတ် အမည်	ပြေးဆွဲသည့် ခရီးစဉ်	ပြေးဆွဲသည့် ယာဉ်အမျိုး အစား	ပြေးဆွဲသည့် ယာဉ်စီးရေ
၁	ရပ်စောက်	ဇာတိမာန်	ရပ်စောက်- တောင်ကြီး	မှန်လုံ	တစ်နေ့ (၁၁)စီး
၂		ဇာတိမာန်	ရပ်စောက်- အောင်ပန်း	မှန်လုံ	တစ်နေ့(၃)စီး
၃		ဇာတိမာန်	ရပ်စောက်- အင်တော	မှန်လုံ	တစ်နေ့(၂)စီး
၄		ဇာတိမာန်	ရပ်စောက်- နေပြည်တော်	မှန်လုံ	တစ်နေ့(၂)စီး
၅		ဇာတိမာန်	ရပ်စောက်- မိတ္ထီလာ	မှန်လုံ	တစ်နေ့(၂)စီး
၆		ဇာတိမာန်	ရပ်စောက်- မန္တလေး	မှန်လုံ	တစ်နေ့(၂)စီး
၇		ESE	ရပ်စောက်- ရန်ကုန်	မှန်လုံ	တစ်နေ့(၂)စီး
၈		အမှတ်(၁၂)	ရပ်စောက်- တောင်ကြီး	ဟိုင်းလက်	တစ်နေ့(၈)စီး
၉		နဂါးညီနောင်	ရပ်စောက်- တောင်ကြီး	ဟိုင်းလက်	တစ်နေ့ (၁၀)စီး
၁၀		နဂါးညီနောင်	ရပ်စောက်- အင်တော	ဟိုင်းလက်	တစ်နေ့(၂)စီး
၁၁		နဂါးညီနောင်	ရပ်စောက်- မန္တလေး	Hi Ace	တစ်နေ့(၂)စီး
၁၂		နဂါးညီနောင်	ရပ်စောက်- မိတ္ထီလာ	Hi Ace	တစ်နေ့(၂)စီး
၁၃		နဂါးညီနောင်	ရပ်စောက်- တောင်ကြီး	Hi Ace	တစ်နေ့ (၁၀)စီး
၁၄		အမေရင်ခွင်	ရပ်စောက်- တောင်ကြီး	Hi Ace	တစ်နေ့ (၁၀)စီး
၁၅		မြစန္ဒာ	ရပ်စောက်-	Hi Ace	တစ်နေ့

စဉ်	မြို့နယ်/ မြို့	ကားဂိတ် အမည်	ပြေးဆွဲသည့် ခရီးစဉ်	ပြေးဆွဲသည့် ယာဉ်အမျိုး အစား	ပြေးဆွဲသည့် ယာဉ်စီးရေ
			တောင်ကြီး		(၁၀)စီး
၁၆		လှမွှီနီ	ရပ်စောက်- ရန်ကုန်	မှန်လုံ	တစ်နေ့(၁)စီး
၁၇		သစ္စာဦး	ရပ်စောက်- ရန်ကုန်	မှန်လုံ	တစ်နေ့(၁)စီး
၁၈		စုပေါင်း	ရပ်စောက်-မကွေး	Hi Ace	တစ်နေ့(၁)စီး
၁၉		ဇွဲမာန်	ရပ်စောက်- လားရှိုး	Hi Ace	တစ်နေ့(၁)စီး
၂၀	အင်တော	ဇော်ဂျီ	အင်တော- ရပ်စောက်	မှန်လုံ	တစ်နေ့(၅)စီး
၂၁	အင်တော	နဂါးညီနောင်	အင်တော- ရပ်စောက်	Hi Ace	တစ်နေ့(၅)စီး
	မြို့နယ်ချုပ်	(၁၁) ဂိတ်	ခရီးစဉ် (၉)	ယာဉ်(၃)မျိုး	ယာဉ် (၉၂)စီး

လမ်းဦးစီးဌာနမှလုပ်ငန်းများ

၃၁။ ရပ်စောက်မြို့နယ်၏ လမ်းဦးစီးဌာနလုပ်ငန်းနှင့်ပတ်သက်သော အချက်အလက်များမှာ အောက်ပါအတိုင်းဖြစ်ပါသည်-

(က) ကားလမ်းများ

စဉ်	ကားလမ်းအမည်	မြို့နယ်အတွင်း		အရှည် မိုင်
		မှ	ထိ	
၁	ရပ်စောက်-တောင်ကြီး	၁၆/၇	၃၆/၀	၄၈
၂	ရပ်စောက်-ပင်းတယ	၅၂/၀	၃၄/၇	၃၂

(ခ) မြို့နယ်ချင်းဆက်လမ်းများ

စဉ်	လမ်းအမည်	အရှည် (မိုင်-ဖာလုံ)	အမျိုးအစား			မှတ် ချက်
			ကတ္တရာ	ကျောက် ချော	အမာခံ	
၁	ရပ်စောက်-တောင်ကြီး	၄၈/၀	၄၈/၀	-	-	
၂	ရပ်စောက်-ပင်းတယ	၃၂/၀	၃၂/၀	-	-	
၃	ရပ်စောက်-ဖလိုင်းလမ်း	၁၅/၀	-	၁၅/၀	-	
	စုစုပေါင်း	၉၅/၀	၈၀/၀	၁၅/၀	-	

(ဂ) တံတားများ

- (၁) ပေ(၁၈၀)အထက်တံတားများ
တင်ပြရန်မရှိပါ။
- (၂) ပေ (၁၈၀)အောက်တံတားများ

စဉ်	ပေ(၅၀)မှ (၁၈၀)ရှိ တံတားအမည်	အရှည် (ပေ)	အမျိုးအစား	တည်ဆောက်သည့်ခုနှစ်	သွားလာနိုင်သည့်ယာဉ် (ကား/ရထား)	ပေ(၅၀)အောက်တံတားအရေအတွက်
၁	ကောင်းဘို့	၇၀	RC	၂၀၁၈-၂၀၁၉	ကား	-
မြို့နယ်ချုပ်						

(ဃ) လမ်းတံတားသုံးစက်ကိရိယာများ

စဉ်	မြို့နယ်/ မြို့	လမ်းတံတားသုံးစက်ကိရိယာများ				လုပ်သားဦးရေ
		မြေထိုးစက်	မြေကော်စက်	မြေကြိတ်စက်	မြေသယ်ယာဉ်	
၁	ရပ်စောက်	-	-	၁	၂	၉၀
၂	အင်တော	-	၁	၁	၁	၅
မြို့နယ်ချုပ်		-	၁	၂	၃	၉၅

(င) လမ်း/ တံတားအသုံးပြုခကောက်ခံသည့်လုပ်ငန်း

စဉ်	တိုးဂိတ်အမည်	တည်နေရာ	လမ်း/တံတား အရှည်		ကုမ္ပဏီ/ အဖွဲ့အစည်း/ လူပုဂ္ဂိုလ်
			မှ	ထိ	
၁	စိုးလွင်အောင်	ပွေးကျေးရွာ	ရပ်စောက်	ရွှေညောင်	စိုးလွင်အောင် ကုမ္ပဏီ

ဟိုတယ်နှင့်ခရီးသွားလုပ်ငန်း

၃၂။ ရပ်စောက်မြို့နယ်ရှိ ဟိုတယ်နှင့်ခရီးသွားလုပ်ငန်းနှင့်ပတ်သက်သော အချက်အလက်များမှာ အောက်ပါအတိုင်းဖြစ်ပါသည်-

(က) ဟိုတယ်၊ မိုတယ်၊ အင်း၊ တည်းခိုခန်း

(၁) ဟိုတယ်
တင်ပြရန်မရှိပါ။

(၂) မိုတယ်၊ အင်း၊ တည်းခိုခန်း

စဉ်	မြို့နယ်	မိုတယ် အရေအတွက်	အင်းအရေအတွက်	တည်းခိုခန်းအရေအတွက်
၁	ရပ်စောက်	-	-	၆
	အင်တော	-	-	-
မြို့နယ်ချုပ်		-	-	၆

(ခ) ကမ်းခြေနှင့် အပန်းဖြေနေရာများ

စဉ်	ကမ်းခြေ/အပန်းဖြေ နေရာအမည်	တည်နေရာ
၁	ဗထူးစမ်းပန်းခြံ	ဗထူးရပ်ကွက်
၂	မင်းမြတ်သုံးပါးပန်းခြံ	ဗထူးရပ်ကွက်

၃	ရသာဝတီပန်းခြံ	ဇော်ဂျီရပ်ကွက်
၄	နဂါးပတ်ချောင်းပန်းခြံ	ဥတ္တံတားရပ်ကွက်

သမဝါယမအသင်းများ

၃၃။ ရပ်စောက်မြို့နယ်တွင်ရှိသော သမဝါယမအသင်းများမှာ အောက်ပါအတိုင်းဖြစ်ပါသည်-

စဉ်	မြို့နယ်	သမဝါယမအသင်းပေါင်း	သမဝါယမအသင်းစုပေါင်း	မှတ်ချက်
၁	ရပ်စောက်	၁၆၉	၁	
၂	အင်တော	၆	၆	
မြို့နယ်ချုပ်		၁၇၅	၇	

စီးပွားရေးဆိုင်ရာ အခြေခံအဆောက်အဦများ

၃၄။ ရပ်စောက်မြို့နယ်တွင်ရှိသော စီးပွားရေးဆိုင်ရာအခြေခံအဆောက်အဦများမှာ အောက်ပါအတိုင်းဖြစ်ပါသည်-

(က) ကုမ္ပဏီ၊ ကုန်စည်ဒိုင်၊ ပွဲရုံ၊ ဈေးနှင့်ကုန်တိုက်များ

(၁) ကုမ္ပဏီများ

စဉ်	ကုမ္ပဏီအမည်	ဆောင်ရွက်သည့်လုပ်ငန်း	တည်နေရာ
၁	ပွင့်ကောင်းနှင့် ခင်နွဲ့ရီ	စိုက်ပျိုးရေး	မကျီးကုန်းအုပ်စု၊ပါမဲအုပ်စု
၂	စိုးလွင်အောင်	ဆောက်လုပ်ရေး	ဈေးတန်းရပ်ကွက်

(၂) ကုန်စည်ဒိုင်များ

တင်ပြရန်မရှိပါ။

(၃) ပွဲရုံများ

စဉ်	မြို့နယ်/မြို့	ပွဲရုံအမည်	ရောင်းဝယ်သည့်ပစ္စည်းများ	တည်နေရာ
၁	ရပ်စောက်	ထက်	သီးနှံရောင်းဝယ်ရေး	ဈေးတန်းရပ်ကွက်
၂	ရပ်စောက်	အောင်	သီးနှံရောင်းဝယ်ရေး	ဈေးတန်းရပ်ကွက်
၃	ရပ်စောက်	ပွင့်ဦးစံ	သီးနှံရောင်းဝယ်ရေး	ထင်းကွင်းကျေးရွာ
၄	ရပ်စောက်	အောင်မင်းစံ	သီးနှံရောင်းဝယ်ရေး	တပ်ဦးကျေးရွာ
၅	ရပ်စောက်	ကျော်	သီးနှံရောင်းဝယ်ရေး	တောင်ကွက်သစ်
၆	ရပ်စောက်	ကျော်သမီး	သီးနှံရောင်းဝယ်ရေး	မြောက်ကွက်သစ်
၇	ရပ်စောက်	ရပ်စောက်	သီးနှံရောင်းဝယ်ရေး	တောင်ကွက်သစ်
၈	ရပ်စောက်	ရပ်စောက်ပွဲရုံ	သီးနှံရောင်းဝယ်ရေး	မကျီးကုန်းအုပ်စု
၉	အင်တော	ဟိန်းထက်	သီးနှံရောင်းဝယ်ရေး	အမှတ်(၄)ရပ်ကွက်
၁၀	အင်တော	ဒေါ်စန်းကြည်	သီးနှံရောင်းဝယ်ရေး	အမှတ်(၂)ရပ်ကွက်
၁၁	အင်တော	ဒေါ်အေးနိုင်	သီးနှံရောင်းဝယ်ရေး	အမှတ်(၂)ရပ်ကွက်
၁၂	အင်တော	ဦးတင်စိုးဝင်း	သီးနှံရောင်းဝယ်ရေး	အမှတ်(၆)ရပ်ကွက်
မြို့နယ်ချုပ်		(၁၂)ရုံ		

(၄) ဈေးများ

စဉ်	မြို့နယ်/ မြို့	ဈေးအမည်	တည်နေရာ
၁	ရပ်စောက်	မြို့မဈေး	မြောက်ကွက်သစ်
၂	ရပ်စောက်	ဖောင်းတောဈေး	နောင်ခမ်းရွာ
၃	ရပ်စောက်	အလည်ချောင်ဈေး	ရွာမရွာ
၄	ရပ်စောက်	ကောင်းဘို့ဈေး	ကောင်းဘို့ရွာ
၅	ရပ်စောက်	ပင်ဖြစ်ဈေး	ပင်ဖြစ်ရွာ
၆	ရပ်စောက်	ကျောက်ဂူဈေး	ကျောက်ဂူ
၇	အင်တော	အင်တောမြို့မဈေး	အမှတ်(၄)ရပ်ကွက်
မြို့နယ်ချုပ်		(၇) ဈေး	

(၅) ကုန်တိုက်များ
တင်ပြရန်မရှိပါ။

(ခ) ဘဏ်များ

စဉ်	မြို့နယ်/ မြို့	ဘဏ်အမည်	အစိုးရ	ပုဂ္ဂလိက
၁	ရပ်စောက်	မြန်မာ့စီးပွားရေးဘဏ်	အစိုးရ	-
၂	ရပ်စောက်	ကမ္ဘောဇဘဏ်	-	ပုဂ္ဂလိက
၃	ရပ်စောက်	ကမ္ဘောဇဘဏ်-၂	-	ပုဂ္ဂလိက
၄	ရပ်စောက်	အင်းဝဘဏ်	-	ပုဂ္ဂလိက
၅	ရပ်စောက်	မြဝတီဘဏ်	-	ပုဂ္ဂလိက
၆	အင်တော	-	-	-
မြို့နယ်ချုပ်			၁	၄

(ဂ) စတိုးဆိုင်နှင့်အရောင်းဆိုင်များ

စဉ်	ဆိုင်အမျိုးအစား	အရေအတွက်
၁	စတိုးဆိုင်	၃၅
၂	ရွှေဆိုင်	၄
၃	လျှပ်စစ်ပစ္စည်းဆိုင်	၃၀
၄	ဖုန်း/ဖုန်းပစ္စည်းအရောင်းဆိုင်	၂၀
၅	စာအုပ်ဆိုင်	၆
၆	ဆေးဆိုင်	၈
၇	စားသောက်ဆိုင်	၂၀
၈	လက်ဖက်ရည်ဆိုင်	၄၅
၉	ကုန်မာဆိုင်	၂၀
၁၀	စိုက်ပျိုးရေးပစ္စည်းဆိုင်	၁၃
၁၁	ဆောက်လုပ်ရေးပစ္စည်းဆိုင်	၁၅
၁၂	ဝန်ဆောင်မှုလုပ်ငန်းဆိုင်	-
၁၃	ဆန်ဆိုင်	၄၂

စဉ်	ဆိုင်အမျိုးအစား	အရေအတွက်
၁၄	အဝတ်အထည်ဆိုင်	၄၅
၁၅	နိဗ္ဗာန်ကုန်ဆိုင်	၅
	မြို့နယ်ချုပ်	၃၀၀

စည်ပင်သာယာရေးလုပ်ငန်းများ

၃၅။ ရပ်စောက်မြို့နယ်၏စည်ပင်သာယာရေးလုပ်ငန်းများမှာ အောက်ပါအတိုင်းဖြစ်ပါသည်-

(က) ဈေးလုပ်ငန်း

စဉ်	မြို့နယ်/ မြို့	ဈေးအမည်	ဆိုင်ခန်းအရေအတွက်	နိုင်ငံပိုင်	ပုဂ္ဂလိကပိုင်	တည်နေရာ
၁	ရပ်စောက်	မြို့မဈေး	၅၈၆	နိုင်ငံပိုင်	-	ရပ်စောက်
၂	ရပ်စောက်	ဖောင်းတောဈေး	၁၁၈	နိုင်ငံပိုင်	-	ဖောင်းတော
၃	ရပ်စောက်	အလည်ချောင်ဈေး	၁၅၆	နိုင်ငံပိုင်	-	အလည်ချောင်
၄	ရပ်စောက်	ကောင်းဘို့ဈေး	၄၄၁	နိုင်ငံပိုင်	-	ကောင်းဘို့
၅	ရပ်စောက်	ပင်ဖြစ်ဈေး	၁၄၂၈	နိုင်ငံပိုင်	-	ပင်ဖြစ်
၆	ရပ်စောက်	ကျောက်ဂူဈေး	၁၂၀	နိုင်ငံပိုင်	-	ကျောက်ဂူ
၇	အင်တော	မြို့မဈေး	၃၄၆	နိုင်ငံပိုင်	-	အမှတ်(၄)ရပ်ကွက်
	မြို့နယ်ချုပ်		၃၁၉၅			

(ခ) သောက်သုံးရေရရှိရေးလုပ်ငန်း

စဉ်	မြို့နယ်/ မြို့	စက်ရုံအမည်	တည်နေရာ	အမျိုးအစား	တစ်ရက်ထုတ်လုပ်မှု (ဂါလံ)	ဖြန့်ဖြူးနိုင်မှု အိမ်ခြေ
၁	ရပ်စောက်	မြို့မရေပေးဝေရေး	မြို့ကုန်း	60hp	၂၁၀၀၀၀	၃၇၇၃
၂	ရပ်စောက်	မဟာ	ဈေးတန်း	-	၁၂၀၀	၅၄၆
၃	ရပ်စောက်	ရွှေဓနု	ဈေးတန်း	-	၁၂၀၀	၁၃၆၀
၄	ရပ်စောက်	ရွှေကောင်းကင်	ဥတ္တံတား	-	၁၂၀၀	၆၉၂
၅	ရပ်စောက်	ထူးသန့်	ပင်ဖြစ်	-	၁၂၀၀	၁၆၃၉
၆	အင်တော	ကျောက်အိုးရေထွက်	နန်းကောင်းမှု	ရေထွက်	-	၅၀၈
	အင်တော	ရေငန်ပေါက်ရေထွက်	နန်းကောင်းမှု	ရေထွက်	-	၄၉၇
	အင်တော	လုံကြိုင်ရေထွက်	အမှတ်(၆)ရပ်ကွက်	ရေထွက်	-	၁၂၁
	မြို့နယ်ချုပ်				၂၁၄၈၀၀	၉၁၃၆

(ဂ) သန့်ရှင်းရေးလုပ်ငန်း

စဉ်	မြို့နယ်/မြို့	သန့်ရှင်းရေးသုံးစက်ကိရိယာများ(စီး)	လုပ်သား
-----	----------------	------------------------------------	---------

		သန့်ရှင်းရေး ယာဉ်	မိလ္လာ ယာဉ်	ဖုံစုပ် စက်	ရေစုပ် စက်	ဦးရေ
၁	ရပ်စောက်	၂	-	-	-	၄
၂	အင်တော	-	-	-	-	-
	မြို့နယ်ချုပ်	၂	-	-	-	၄

(ဃ) လမ်း/တံတားလုပ်ငန်း

(၁) လမ်းလုပ်ငန်း

စဉ်	မြို့နယ်/ မြို့	လမ်း ပေါင်း (လမ်း)	စုစုပေါင်း လမ်းအရှည် (မိုင်)	ကတ္တရာ လမ်းပေါင်း		ကျောက်ခင်း လမ်းပေါင်း		မြေသား လမ်းပေါင်း	
				လမ်း	မိုင်	လမ်း	မိုင်	လမ်း	မိုင်
၁	ရပ်စောက်	၁၀၂	၂၇	၃၄	၁၀	၂၉	၅	၃၉	၁၂
၂	အင်တော	၁	၁	၁	၁	-	-	-	-
	မြို့နယ်ချုပ်	၁၀၃	၂၈	၃၅	၁၁	၂၉	၅	၃၉	၁၂

(၂) တံတားလုပ်ငန်း

စဉ်	မြို့နယ်/မြို့	တံတားပေါင်း(စင်း)				
		သံ	ကွန်ကရစ်	အုတ်	သစ် သား	ပေါင်း
၁	ရပ်စောက်	-	၁၉	-	၂	၂၁
၂	အင်တော	-	၇၀	-	-	၇၀
	မြို့နယ်ချုပ်	-	၈၉	-	၂	၉၁

(၃) လမ်းတံတားသုံးစက်ကိရိယာများ

စဉ်	မြို့နယ်/ မြို့	လမ်းတံတားသုံးစက်ကိရိယာများ				လုပ်သား ဦးရေ
		မြေ ထိုးစက်	မြေကော် စက်	မြေကြိတ် စက်	မြေသယ် ယာဉ်	
၁	ရပ်စောက်	-	-	၁	၁	၂၀
၂	အင်တော	-	-	-	၁	၁၅
	မြို့နယ်ချုပ်	-	-	၁	၂	၃၅

ပုံနှိပ်လုပ်ငန်းနှင့် မီဒီယာလုပ်ငန်းများ

၃၆။ ရပ်စောက်မြို့နယ်တွင်ရှိသော ပုံနှိပ်တိုက်နှင့်မီဒီယာလုပ်ငန်းများမှာ အောက်ပါအတိုင်း ဖြစ်ပါသည်-

(က) ပုံနှိပ်လုပ်ငန်းနှင့် တေးသံသွင်း၊ ဗီဒီယို

စဉ်	မြို့နယ်/မြို့	ပုံနှိပ်စက်	၁	၂	၆	=	၈	၀	၈	၅
-----	----------------	-------------	---	---	---	---	---	---	---	---

		၂၀၁၇-၂၀၁၈	၂၀၁၈-၂၀၁၉				
၁	ရပ်စောက်	-	-	၂၀	၂၀	-	-
၂	အင်တော	-	-	၃	၃	-	-
မြို့နယ်ချုပ်		-	-	၂၃	၂၃	-	-

(ခ) မီဒီယာလုပ်ငန်းများ

စဉ်	မြို့နယ်	သတင်းစာ အမည်	(၁)လ ဖြန့်ဝေ စောင်ရေ	ဂျာနယ် အမည်	(၁)လ ဖြန့်ဝေ စောင်ရေ
၁	ရပ်စောက်	မြန်မာ့အလင်း	၃၀	ဒို့ကျေးရွာ	၅
		မြဝတီ	၃၀	-	-
၂	အင်တော	မြန်မာ့အလင်း	၄၀	ဒို့ကျေးရွာ	၃၂
မြို့နယ်ချုပ်			၁၀၀	-	၃၇

ရပ်စောက်မြို့နယ်တွင် လူ့စည်ကားသောနေရာ (၈)ခု၌ နံရံ ကပ်စာပေရေချမ်းစင်ထားရှိ၍ စာအုပ်ပညာရပ်(၁၃)မျိုးကို လစဉ် စာအုပ်ဖြန့်၍ ပြည်သူများအလွယ်တကူ ဖတ်ရှုရန်ထားရှိပါသည်။ ပြည်သူများဖတ်ရှုရန် ဒီဂျစ်တယ်စနစ်(PDLS)စက်တစ်လုံးကို မြို့နယ်ပြန်ဆက်ရုံးတွင် အမြဲဖွင့်ထားရှိပါသည်။

ပြည်တွင်းအသားတင်ထုတ်လုပ်မှု

၃၇။ ရပ်စောက်မြို့နယ်၏ ပြည်တွင်းအသားတင်ထုတ်လုပ်မှုနှင့် ဝန်ဆောင်မှုတန်ဖိုးကို အောက်ပါအတိုင်း ဖော်ပြအပ်ပါသည်-

ကျပ်သန်းပေါင်း

စဉ်	အကြောင်းအရာ	၂၀၁၇-၂၀၁၈ အသားတင် ထုတ်လုပ်မှု တန်ဖိုး	၂၀၁၈- ၂၀၁၉ ရည်မှန်းချက်တန်ဖိုး	၂၀၁၈-၂၀၁၉ခုနှစ် ဆောင်ရွက်နိုင်မှု		
				တန်ဖိုး	အကောင်အထည်ဖော်နိုင်မှု	တိုးတက်မှု %
၁	ထုတ်လုပ်မှုတန်ဖိုး	၄၈၃၃၃.၅	၁၀၇၁၉၈.၇	၅၇၀၉၈.၅	၅၃.၃	၁၈.၁
၂	ဝန်ဆောင်မှု	၁၃၅၁၅.၂	၁၆၈၉၄.၉	၁၄၁၁၁.၀	၈၃.၅	၄.၄
၃	ကုန်သွယ်မှု တန်ဖိုး	၂၆၆၄၅.၈	၃၅၇၇၂.၆	၃၂၉၅၂.၄	၉၂.၁	၂၃.၇
၄	အသားတင် ထုတ်လုပ်မှုနှင့် ဝန်ဆောင်မှု တန်ဖိုး	၈၈၄၉၄.၅	၁၅၉၈၆၆.၂	၁၀၄၁၆၁.၉	၆၅.၂	၁၇.၇

တစ်ဦးချင်းဝင်ငွေ

၃၈။ ရပ်စောက်မြို့နယ်၏ တစ်ဦးချင်းဝင်ငွေကို အောက်ပါအတိုင်း ဖော်ပြအပ်ပါသည်-

စဉ်	၂၀၁၆-၂၀၁၇	၂၀၁၇-၂၀၁၈	၂၀၁၈-၂၀၁၉ (ခန့်မှန်း)
၁	၇၂၀၀၁၇	၇၄၉၉၃၅	၁၀၁၃၇၈၅

အသက်မွေးဝမ်းကျောင်းလုပ်ငန်းအလိုက် အလုပ်လုပ်သူဦးရေ

၃၉။ ရပ်စောက်မြို့နယ်၏ အသက်မွေးဝမ်းကျောင်းလုပ်ငန်းအလိုက် အလုပ်လုပ်ကိုင်သူဦးရေမှာ အောက်ပါအတိုင်းဖြစ်ပါသည်-

စဉ်	မြို့နယ်	အစိုးရဝန်ထမ်း	ဝန်ဆောင်မှု	စိုက်ပျိုးရေး	မွေးမြူရေး	အရောင်း အဝယ်	စက်မှုလက်မှု	ရေလုပ်ငန်း	ကျွန်း	အခြား	စုစုပေါင်း
၁	ရပ်စောက်	၂၄၁၅	၆၄၅၀	၃၄၆၃၀	၇၉၅၀	၉၄၅၀	၇၃၀၁	-	၇၀၃၅	၁၀၈၈၇	၈၆၁၁၈
၂	အင်တော	၂၇၅	-	၂၀၀၆	-	၁၆၀၀	၄၃	-	၁၇၇၀	၅၆၈	၆၂၆၂
	မြို့နယ်ချုပ်	၂၆၉၀	၆၄၅၀	၃၆၆၃၆	၇၉၅၀	၁၁၀၅၀	၇၃၄၄	-	၈၈၀၅	၁၁၄၅၅	၉၂၃၈၀

အလုပ်လုပ်နိုင်သူဦးရေနှင့် အလုပ်လက်မဲ့ဦးရေ

၄၀။ ရပ်စောက်မြို့နယ်တွင်ရှိသော အလုပ်လုပ်နိုင်သူဦးရေနှင့် အလုပ်လက်မဲ့နှုန်းကို အောက်ပါအတိုင်း ဖော်ပြအပ်ပါသည်-

စဉ်	မြို့နယ်	အလုပ်လုပ်နိုင်သူဦးရေ	လုပ်ငန်းခွင်ရှိလုပ်သားဦးရေ	အလုပ်လက်မဲ့ဦးရေ	အလုပ်လက်မဲ့ရာခိုင်နှုန်း
၁	ရပ်စောက်	၉၈၁၂၁	၈၆၁၁၈	၃၅၅၅	၄.၁၇
၂	အင်တော	၅၅၈၅	၅၅၆၁	၂၄	၀.၄၃
	မြို့နယ်ချုပ်	၁၀၃၇၀၆	၉၁၆၇၉	၃၅၇၉	၄.၆

အခန်း(၇)

လူမှုရေးဆိုင်ရာအချက်အလက်များ

ပညာရေးကဏ္ဍ

၄၁။ ရပ်စောက်မြို့နယ်တွင်ရှိသော လူမှုရေးဆိုင်ရာ အချက်အလက် များမှာ အောက်ပါအတိုင်း ဖော်ပြအပ်ပါသည်-

(က) အဆင့်မြင့်ပညာ

တင်ပြရန်မရှိပါ။

(ခ) အခြေခံပညာ

(၁) အထကကျောင်းများ

စဉ်	ကျောင်းအမည်	တည်နေရာ	အကျယ်အဝန်း (ဧက)	ဆရာ/ဆရာမ ဦးရေ	ကျောင်းသား/သူ ဦးရေ	ဆရာနှင့် ကျောင်းသား အချိုး
၁	အထက (ရပ်စောက်)	ဇော်ဂျီရပ်ကွက်	၂၂.၁၇၃	၅၇	၁၆၃၇	၁ : ၂၉
၂	အထက(ဗထူး)	ဗထူးရပ်ကွက်	၃၁.၄၁	၅၃	၁၁၃၆	၁:၂၁
၃	အထက (အင်တော)	အင်တော မြို့နယ်(ခွဲ)	၇.၈၁	၃၄	၁၀၇၁	၁:၃၂
၄	အထက(ပင်ဖြစ်)	ပင်ဖြစ်ကျေးရွာ	၁၅.၀၂	၃၆	၁၃၂၆	၁:၃၇
၅	အထက (ကောင်းဘို့)	ကောင်းဘို့ ကျေးရွာ	၄.၈	၂၆	၈၄၉	၁:၃၃
၆	အထက (ရတနာပုံ)	ရတနာပုံ ကျေးရွာ	၁၈.၁၈	၂၈	၁၀၁၇	၁:၃၆
၇	အထက(ဆပ်ဇေ)	ဆပ်ဇေ ကျေးရွာ	၁၄.၃	၂၄	၆၆၄	၁:၂၈
၈	အထက (ကျောက်ဂူ)	ကျောက်ဂူ ကျေးရွာ	၈.၀၅၇	၂၅	၆၁၇	၁:၂၅
မြို့နယ်ချုပ်			၁၂၁.၇၅	၂၈၃	၈၃၁၇	၁:၂၉

(၂) အထကကျောင်းခွဲများ

စဉ်	ကျောင်းအမည်	တည်နေရာ	အကျယ်အဝန်း (ဧက)	ဆရာ/ဆရာမ ဦးရေ	ကျောင်းသား/သူ ဦးရေ	ဆရာနှင့် ကျောင်းသား အချိုး
၁	အထက(ခွဲ) တပ်ဦး	တပ်ဦး	၄.၈၃	၂၀	၇၆၃	၁:၃၈
၂	အထက(ခွဲ) (ကျိုင်းခမ်း)	ကျိုင်းခမ်း	၈.၁	၁၄	၂၉၉	၁:၂၁
၃	အထက(ခွဲ) (နောင်ဝိုး)	နောင်ဝိုး	၇.၆	၁၆	၂၉၃	၁:၁၈
၄	အထက(ခွဲ) အလည်ချောင်	အလည်ချောင်	၆.၄၇	၁၂	၄၁၅	၁:၃၅
၅	အထက(ခွဲ) ဆင်သေ	ဆင်သေ	၁.၉၂	၁၀	၂၁၄	၁:၂၁
၆	အထက(ခွဲ) ညောင်ပင်သာ	ညောင်ပင်သာ	၃.၁၅	၁၃	၅၁၄	၁:၄၀
၇	အထက(ခွဲ) (၁)ပင်ဖြစ်	ပင်ဖြစ်ကျေးရွာ	၄.၉၇	၁၄	၇၅၀	၁:၅၄

စဉ်	ကျောင်းအမည်	တည်နေရာ	အကျယ်အဝန်း (ဧက)	ဆရာ/ဆရာမ ဦးရေ	ကျောင်းသား/သူဦးရေ	ဆရာနှင့် ကျောင်းသား အချိုး
၈	အထက(ခွဲ) (လှဲဒိုး)	လှဲဒိုး	၃.၅	၁၉	၂၇၅	၁:၁၄
၉	အထက(ခွဲ) ဗမာတိုး	ဗမာတိုး	၁.၈၂	၁၀	၂၇၈	၁:၂၈
၁၀	အထက(ခွဲ) ယမ်းတွင်း	ယမ်းတွင်း	၃.၅	၁၀	၈၆	၁:၉
၁၁	အထက(ခွဲ) နောင်ခမ်း	နောင်ခမ်း	၃.၈၁	၁၀	၂၉၅	၁:၃၀
၁၂	အထက(ခွဲ)ဝန်စို	ဝန်စို	၅.၁	၁၀	၁၇၁	၁:၁၇
၁၃	အထက(ခွဲ) ဗန်းမက်	ဗန်းမက်	၃	၁၀	၂၁၃	၁:၂၁
၁၄	အထက(ခွဲ) အုန်းကွဲ	အုန်းကွဲ	၄.၉၅	၉	၂၈၈	၁:၃၂
၁၅	အထက(ခွဲ) ကျောက်မီးခတ်	ကျောက်မီးခတ်	၁	၁၁	၂၅၂	၁:၂၃
၁၆	အထက(ခွဲ) မက်သင်္ဘော	မက်သင်္ဘော	၁၁.၃၉	၇	၃၁၀	၁:၄၄
၁၇	အထက(ခွဲ) ပင်ပိန်	ပင်ပိန်	၅.၀၂	၁၀	၃၁၂	၁:၃၁
	မြို့နယ်ချုပ်			၂၀၅	၅၄၇၆	၁:၂၇

(၃) အလကကျောင်းများ

စဉ်	ကျောင်းအမည်	တည်နေရာ	အကျယ်အဝန်း (ဧက)	ဆရာ/ဆရာမ ဦးရေ	ကျောင်းသား/သူ ဦးရေ	ဆရာနှင့် ကျောင်းသား အချိုး
၁	အထက(ခွဲ)လ(၂)	ဗထူးရပ်ကွက်	၁၁	၃၈	၁၀၉၅	၁:၂၉
၂	အထက (ခွဲ)တပ်ဦး	တပ်ဦးကျေးရွာ	၄.၈၃	၂၁	၆၉၂	၁ : ၃၃
၃	အလက (ကျိုင်းခမ်း)	ကျိုင်းခမ်းကျေးရွာ	၈.၁	၁၃	၂၁၇	၁ : ၁၇
၄	အလက (နောင်ဝိုး)	နောင်ဝိုးကျေးရွာ	၇.၆	၁၁	၂၁၉	၁ : ၂၀
၅	အလက(၃)	မြို့ကုန်းရပ်ကွက်	၆.၄၇	၂၁	၅၃၃	၁ : ၂၅
၆	အလက (အလည်ချောင်)	အလည်ချောင် ကျေးရွာ	၁.၉၂	၉	၃၇၉	၁ : ၄၂

စဉ်	ကျောင်းအမည်	တည်နေရာ	အကျယ်အဝန်း (ဧက)	ဆရာ/ဆရာမ ဦးရေ	ကျောင်းသား/သူ ဦးရေ	ဆရာနှင့် ကျောင်းသား အချိုး
မြို့နယ်ချုပ်			၃၉.၉၂	၁၁၃	၃၁၃၅	၁:၂၈

(၄) အလကကျောင်းခွဲများ

စဉ်	ကျောင်းအမည်	တည်နေရာ	အကျယ်အဝန်း (ဧက)	ဆရာ/ဆရာမ ဦးရေ	ကျောင်းသား/သူ ဦးရေ	ဆရာနှင့် ကျောင်းသား အချိုး
၁	အလက(ခွဲ) (လွယ်ဆင်)	လွယ်ဆင်	၂၆.၂၃	၉	၁၇၉	၁:၂၀
၂	အလက(ခွဲ) (ပင်လုံ)	ပင်လုံ	၈.၁၂	၁၀	၁၃၁	၁:၁၃
၃	အလက(ခွဲ) (စမ်းရေဦး)	စမ်းရေဦး	၂.၂၅	၉	၁၉၈	၁:၁၁
၄	အလက(ခွဲ) (ကျောက်တလုံး)	ကျောက်တလုံး	၃	၇	၂၈၉	၁:၄၁
၅	အလက(ခွဲ) (တီတောက်ကုန်း)	တီတောက်ကုန်း	၁.၀၅	၆	၁၃၆	၁:၂၃
၆	အလက(ခွဲ) ဘုရားဖြူ	ဘုရားဖြူ	၅.၆	၆	၁၃၀	၁:၂၂
၇	အလက(ခွဲ)တောင်ခွန်	တောင်ခွန်	၂.၁၇	၈	၁၅၄	၁:၁၉
၈	အလက(ခွဲ) ရတနာပုံအရှေ့	ရတနာပုံအရှေ့	၁.၆၂	၇	၂၈၃	၁:၄၀
၉	အလက(ခွဲ) လွယ်ဟောင်	လွယ်ဟောင်	၁.၉၅	၈	၁၈၇	၁:၂၃
၁၀	အလက(ခွဲ) နန်းလွဲ	နန်းလွဲ	၅.၉၆	၅	၅၂	၁:၁၀
မြို့နယ်ချုပ်				၇၅	၁၇၃၉	၁:၂၃

(၅) မူလတန်းလွန်ကျောင်းများ

စဉ်	မြို့နယ်/ မြို့	ကျောင်းအရေအတွက်	ဆရာ/ဆရာမ ဦးရေ	ကျောင်းသား/သူ ဦးရေ	ဆရာနှင့် ကျောင်းသား အချိုး
၁	ရပ်စောက်မြို့နယ်	၄၃	၂၃၉	၅၂၇၆	၁ : ၂၂
၂	အင်တောမြို့	-	-	-	-
မြို့နယ်ချုပ်		၄၃	၂၃၉	၅၂၇၆	၁ : ၂၂

(၆) အမကကျောင်းများ

စဉ်	ကျောင်းအရေအတွက်	ဆရာ/ဆရာမ ဦးရေ	ကျောင်းသား/သူ ဦးရေ	ဆရာနှင့် ကျောင်းသားအချိုး
-----	-----------------	---------------	--------------------	---------------------------

၁	၂၀၅	၁၀၅၅	၁၉၁၂၆	၁ : ၁၈
---	-----	------	-------	--------

(ဂ) မူလတန်းကြိုကျောင်းများ

စဉ်	ကျောင်းအမည်	တည်နေရာ	ဆရာ/ဆရာမ ဦးရေ	ကျောင်းသား/သူ ဦးရေ	ဆရာနှင့် ကျောင်းသားအချိုး
၁	အလက(၃)ရပ်စောက်	မြို့ကုန်း	၂	၃၀	၁ : ၁၅
၂	မူလွန်(၁) ရပ်စောက်	ဗထူး	၂	၂၂	၁ : ၁၁
၃	မူလွန်(၂) ရပ်စောက်	ဈေးတန်း	၂	၃၅	၁ : ၁၈
၄	အမက(၅) ရပ်စောက်	ဥတ္တံတား	၂	၁၀	၁ : ၅
၅	အမက(၇) ရပ်စောက်	တိုးနီအုပ်စု	၁	၁၈	၁ : ၁၈
၆	အမက(၉) ရပ်စောက်	တောင်ကွက်သစ်	၁	၁၅	၁ : ၁၅
၇	အမက(၁၀)ရပ်စောက်	ဈေးတန်း	၁	၁၈	၁ : ၁၈
၈	အမက(၆) ရပ်စောက်	မြို့ဦး	၁	၁၀	၁ : ၁၀
၉	အထက (ကျောက်ဂူ)	ကျောက်ဂူ	၂	၅၁	၁ : ၂၅
၁၀	အလက(ခွဲ)(၁)ပင်ဖြစ်	ပင်ဖြစ်	၂	၄၁	၁ : ၂၀
၁၁	အလက(ခွဲ)ထီးခမ်း	ယမ်းတွင်း	၂	၅၄	၁ : ၂၇
၁၂	အလက(ခွဲ)ထီရီး	ယမ်းတွင်း	၁	၃၅	၁ : ၃၅
၁၃	လ(ခွဲ) ကျောက်မီးခတ်	ကျောက်ဂူ	၁	၃၁	၁ : ၃၁
၁၄	မူလွန်(၃) ရပ်စောက်	ဗထူး	၁	၆	၁ : ၆
၁၅	မူလွန်(၂) ပင်ဖြစ်	ယမ်းတွင်း	၁	၃၀	၁ : ၃၀
၁၆	မူလွန် (မက်သဘော)	ကျောက်ဂူ	၁	၄၀	၁ : ၄၀
၁၇	အမက (ဟိုပင်)	မြို့ဦး	၁	၁၂	၁ : ၁၂
၁၈	အမက (လွယ်ကိုး)	လွယ်ကိုး	၁	၃၆	၁ : ၃၆
၁၉	အမက(ဖိုကုန်း)(ထီးခမ်း)	ယမ်းတွင်း	၁	၁၁	၁ : ၁၁
၂၀	အမက (ပန်းမန်း)	ယမ်းတွင်း	၁	၁၈	၁ : ၁၈
၂၁	အမက(ဘုရားငါးဆူ)	ယမ်းတွင်း	၁	၂၀	၁ : ၂၀
၂၂	အမက(ကျောက်ဆုံ)	ကျောက်ဂူ	၁	၃၆	၁ : ၃၆
၂၃	အမက(တောင်းခမ်း)	ကျောက်ဂူ	၁	၁၄	၁ : ၁၄
၂၄	အမက (သရက်သုံးပင်)	ကောင်းဘို့	၁	၂၂	၁ : ၂၂
၂၅	အမက (ဆပ်သေ (၅/၆)	ယမ်းတွင်း	၁	၃၀	၁ : ၃၀
၂၆	အလက(ခွဲ)ရွှေဘုံသာ	ယမ်းတွင်း	၁	၂၉	၁ : ၂၉
၂၇	အလက(ခွဲ)လှဲခိုး	ယမ်းတွင်း	၁	၃၅	၁ : ၃၅
၂၈	အလက(ခွဲ) (မုံပြင်)	မားသဲ	၁	၁၂	၁ : ၁၂
၂၉	အမက (ဆီဆုံဂနိုင်)	ယမ်းတွင်း	၁	၃၁	၁ : ၃၁
၃၀	အမက(အကျဉ်းဦးစီး)	ယမ်းတွင်း	၁	၃	၁ : ၃
၃၁	အမက (ရေဝန်)	ပါမဲ	၁	၂၀	၁ : ၂၀
၃၂	အလက(ခွဲ)နောင်ခမ်း	ဖောင်းတော	၁	၁၃	၁ : ၁၃

စဉ်	ကျောင်းအမည်	တည်နေရာ	ဆရာ/ဆရာမ ဦးရေ	ကျောင်း သား/သူ ဦးရေ	ဆရာနှင့် ကျောင်း သားအချိုး
၃၃	အလက(ခွဲ)စံပယ်ကုန်း	ကျောက်ဂူ	၂	၁၈	၁ : ၉
၃၄	အမက(၁၁ မိုင်)	ပါမဲ	၁	၁၀	၁ : ၁၀
မြို့နယ်ချုပ်			၄၂	၈၁၆	၁ : ၁၉

(ဃ) ဘုန်းတော်ကြီးသင်ပညာရေးကျောင်း

စဉ်	ကျောင်း အမည်	တည်နေရာ	ဆရာ/ဆရာမ ဦးရေ	ကျောင်းသား/သူ ဦးရေ	အချိုး
၁	မူလွန် (ထီးစံကုန်း)	ယမ်းတွင်းအုပ်စု	၁၁	၂၀၃	၁ : ၁၈
မြို့နယ်ချုပ်			၁၁	၂၀၃	၁ : ၁၈

(င) ကျောင်းနေအရွယ်ကလေးများ ကျောင်းအပ်နှံမှု

စဉ်	မြို့နယ်ခွဲ/မြို့	(၅)နှစ်ပြည့်ကလေး			ကျောင်းအပ်နှံမှု			ကျောင်း အပ်နှံမှု %
		ကျား	မ	ပေါင်း	ကျား	မ	ပေါင်း	
၁	ရပ်စောက်	၁၅၆၇	၁၄၉၅	၃၀၆၂	၁၄၁၂	၁၃၇၀	၂၇၈၂	၉၀.၈၆
၂	အင်တော	၄၉	၇၅	၁၂၄	၄၉	၇၅	၁၂၄	၁၀၀
မြို့နယ်ချုပ်		၁၆၁၆	၁၅၇၀	၃၁၈၆	၁၄၆၁	၁၄၄၅	၂၉၀၆	

(စ) တက္ကသိုလ်ဝင်တန်းအောင်မြင်မှု

စဉ်	မြို့နယ်	၂၀၁၇-၂၀၁၈ခုနှစ်				၂၀၁၈-၂၀၁၉ ခုနှစ်			
		စာရင်းရှိ	ဖြေဆို	အောင်မြင်	%	စာရင်းရှိ	ဖြေဆို	အောင်မြင်	%
၁	ရပ်စောက်	၂၁၁၉	၂၀၀၅	၆၀၉	၃၀.၃၇	၂၂၅၈	၂၂၇၀	၆၃၄	၂၉.၂၂
၂	အင်တော	၄၃	၄၃	၅	၁၁.၆၂	၄၈	၄၈	၅	၁၀.၄
မြို့နယ်ချုပ်		၂၁၆၂	၂၀၄၈	၆၁၄		၂၃၀၆	၂၃၁၈	၆၃၉	

(ဆ) စာတတ်မြောက်မှုရာခိုင်နှုန်း

စဉ်	မြို့နယ်/မြို့	မြို့နယ်/မြို့ လူဦးရေ	(၁၅)နှစ် အထက် လူဦးရေ	စာတတ် မြောက် ဦးရေ	စာတတ် မြောက် မှုနှုန်း
၁	ရပ်စောက်	၁၄၄၄၄၃	၅၀၃၆၃	၇၉၆၀၅	၆၃%
၂	အင်တော	၈၂၅၁	၄၂၀၅	၇၃၂၁	၅၇%
မြို့နယ်ချုပ်		၁၅၂၆၉၄	၅၄၅၆၈	၈၆၉၂၆	

(ဇ) သင်ကြားမှု၊ သင်ယူမှု၊ အထောက်အကူပြု စာသင်ခန်း များဖွင့်လှစ်နိုင်မှု

(၁) အထက ကျောင်းများ

စဉ်	မြို့နယ်/ မြို့	အထက်တန်းကျောင်း					
		စာရင်းရှိ	Media တပ်ပြီး	3PLT တပ်ပြီး	2PLT တပ်ပြီး	1PLT တပ်ပြီး	ပေါင်း
၁	ရပ်စောက်	၈	-	၂	၆	-	၈
၂	အင်တော	၂	၁	၁	-	-	၂
မြို့နယ်ချုပ်		၁၀	၁	၃	၆	-	၁၀

(၂) အလက ကျောင်းများ

စဉ်	မြို့နယ်/ မြို့	အလယ်တန်းကျောင်း					
		စာရင်းရှိ	Media တပ်ပြီး	3PLT တပ်ပြီး	2PLT တပ်ပြီး	1PLT တပ်ပြီး	ပေါင်း
၁	ရပ်စောက်	၆	-	-	၂	၄	၆
၂	အင်တော	-	-	-	-	-	-
မြို့နယ်ချုပ်		၆	-	-	၂	၄	၆

(၃) အမက ကျောင်းများ

စဉ်	မြို့နယ်/ မြို့	မူလတန်းကျောင်း					
		စာရင်းရှိ	Media တပ်ပြီး	3PLT တပ်ပြီး	2PLT တပ်ပြီး	1PLT တပ်ပြီး	ပေါင်း
၁	ရပ်စောက်	၂၀၅	-	-	၃	၂၀၂	၂၀၅
၂	အင်တော	-	-	-	-	-	-
မြို့နယ်ချုပ်		၂၀၅	-	-	၃	၂၀၂	၂၀၅

(ဈ) စာကြည့်တိုက်များ ဖွင့်လှစ်နိုင်မှု

စဉ်	မြို့နယ်/ မြို့	အုပ်ချုပ် ရေး	ပညာ ရေး	ပြန် ဆက်	ဘုန်းကြီး ကျောင်း	စာပေ ရေချမ်းစင်	ပေါင်း
-----	--------------------	------------------	------------	-------------	----------------------	--------------------	--------

၁	ရပ်စောက်	-	၂၉	၁၃	-	၈	၅၀
၂	အင်တော	၁၁	၂	၁	-	-	၁၄
မြို့နယ်ချုပ်		၁၁	၃၁	၁၄	-	၈	၆၄

ကျန်းမာရေးကဏ္ဍ

၄၂။ ရပ်စောက်မြို့နယ်၏ အောက်ပါအတိုင်းဖြစ်ပါသည်-

ကျန်းမာရေးကဏ္ဍဆိုင်ရာ

အချက်အလက်များမှာ

(က) ဆေးရုံများ

စဉ်	ဆေးရုံအမည်	တည်နေရာ	အစိုးရ/ ပုဂ္ဂလိက	ကုတင် အရေအတွက်
၁။	ပြည်သူ့ဆေးရုံ	မြောက်ကွက်သစ်	အစိုးရ	၅၀
၂။	အင်တောတိုက်နယ် ဆေးရုံ	အင်တောမြို့	အစိုးရ	၁၆
၃။	ပင်ဖြစ်တိုက်နယ် ဆေးရုံ	ယမ်းတွင်း	။	၁၆
၄။	ကျိုင်းခမ်းတိုက်နယ် ဆေးရုံ	ကျိုင်းခမ်း	။	၁၆
၅။	ကျောက်ဂူတိုက်နယ် ဆေးရုံ	ကျောက်ဂူ	။	၁၆
စုစုပေါင်း				၁၁၄

(ခ) ဆေးပေးခန်းများ

စဉ်	ဆေးပေးခန်းအမည်	တည်နေရာ	အစိုးရ/ ပုဂ္ဂလိက	ကုသသည့် ရောဂါ အမျိုးအစား
၁	ငှက်ဖျားရောဂါတိုက် ဖျက်ရေးဆေးပေးခန်း	ဈေးတန်း	အစိုးရ	ငှက်ဖျားရောဂါ
၂	စိုပြေဆေးပေးခန်း	ဈေးတန်း	ပုဂ္ဂလိက	HIV/AIDS
၃	Dr.ထွန်းအေး	ဥတ္တံတား	ပုဂ္ဂလိက	အထွေထွေရောဂါ
၄	Dr.အောင်မိုးသူ	ဈေးတန်း	ပုဂ္ဂလိက	အထွေထွေရောဂါ
၅	ကြယ်စင်	ဈေးတန်း	ပုဂ္ဂလိက	အထွေထွေရောဂါ
၆	တော်ဝင်	ဈေးတန်း	ပုဂ္ဂလိက	အထွေထွေရောဂါ
၇	Dr.တေဇသက်ဦး	ဈေးတန်း	ပုဂ္ဂလိက	အထွေထွေရောဂါ
၈	မေတ္တာ	ဈေးတန်း	ပုဂ္ဂလိက	အထွေထွေရောဂါ
၉	အေးမြသာ	ဇော်ဂျီ	ပုဂ္ဂလိက	အထွေထွေရောဂါ
၁၀	Dr. အောင်ကျော်	ပင်ဖြစ်	ပုဂ္ဂလိက	အထွေထွေရောဂါ

(ဂ) ကျေးလက်ကျန်းမာရေးဌာန/ဌာနခွဲ

စဉ်	ကျေးလက်ကျန်းမာရေး ဌာနအမည်	ကျေးလက်ကျန်းမာရေးဌာနခွဲ အမည်	တည်နေရာ
-----	------------------------------	---------------------------------	---------

စဉ်	ကျေးလက်ကျန်းမာရေး ဌာနအမည်	ကျေးလက်ကျန်းမာရေးဌာနခွဲ အမည်	တည်နေရာ
၁	ဆတ်သေကျေးလက် ကျန်းမာရေးဌာန		
		ပင်ဖြစ်က/မဌာနခွဲ	ယမ်းတွင်း
		ရတနာပုံက/မဌာနခွဲ	ယမ်းတွင်း
		ပင်လုံက/မဌာနခွဲ	ယမ်းတွင်း
		သမိုင်းကုန်း က/မဌာနခွဲ	ယမ်းတွင်း
၂။	ကောင်းဘို့ကျေးလက် ကျန်းမာရေးဌာန		
		အလည်ချောင် က/မဌာနခွဲ	အလည်ချောင်
		မကျီးကုန်း က/မဌာနခွဲ	မကျီးကုန်း
		ပါပန်းက/မဌာနခွဲ	ပါပန်း
		ဆင်သေက/မဌာနခွဲ	မြင်တောင်
		ဖောင်းတော က/မဌာနခွဲ	ဖောင်းတော
		ယမ်းတွင်းက/မဌာနခွဲ	ယမ်းတွင်း
၃။	ကျောက်ဂူကျေးလက် ကျန်းမာရေးဌာန		
		ကျောက်ဆုံ က/မဌာနခွဲ	ကျောက်ဂူ
		နောင်ဝိုးက/မဌာနခွဲ	နောင်ဝိုး
		အုတ်ကျင်း က/မဌာနခွဲ	ဟွေး
		ပင်ပိန် က/မဌာနခွဲ	နောင်လုံ
၄။	အင်တောတိုက်နယ် ကျန်းမာရေးဌာန		
		တပ်ဦးက/မဌာနခွဲ	ပါမဲ
		ရေဦးက/မဌာနခွဲ	မားသဲ
		ကျောက်တော က/မဌာနခွဲ	ကျောက်တော
		အုံးကွဲ က/မဌာနခွဲ	အုံးကွဲ

(ဃ) ကျန်းမာရေးစောင့်ရှောက်မှု

စဉ်	မြို့နယ်/ မြို့	လူဦးရေ	ဆရာဝန်မှ ကျန်းမာရေး စောင့်ရှောက်မှုနှုန်း		သူနာပြုမှ ကျန်းမာရေး စောင့်ရှောက်မှုနှုန်း		လက်ထောက် ကျန်းမာရေးမှူးမှကျန်းမာရေး စောင့်ရှောက်မှုနှုန်း	
			ဆရာဝန် ဦးရေ	ဆရာဝန်နှင့် လူဦးရေ အချိုး	သူနာပြု ဦးရေ	သူနာ ပြုနှင့် လူဦးရေ အချိုး	လ/ဝ ကျန်းမာရေးမှူး ဦးရေ	လ/ဝ ကျန်းမာ ရေးမှူးနှင့်လူဦး ရေအချိုး

စဉ်	မြို့နယ်/မြို့	လူဦးရေ	ဆရာဝန်မှ ကျန်းမာရေး စောင့်ရှောက်မှုနှုန်း		သူနာပြုမှ ကျန်းမာရေး စောင့်ရှောက်မှုနှုန်း		လက်ထောက် ကျန်းမာရေးမှူးမှ ကျန်းမာရေး စောင့်ရှောက်မှုနှုန်း	
			ဆရာဝန် ဦးရေ	ဆရာဝန်နှင့် လူဦးရေ အချိုး	သူနာပြု ဦးရေ	သူနာပြုနှင့် လူဦးရေ အချိုး	လ/ထ ကျန်းမာရေးမှူး ဦးရေ	လ/ထ ကျန်းမာရေးမှူးနှင့်လူဦးရေ အချိုး
၁	ရပ်စောက်	၁၄၄၄၄၃	၁၁	၁ : ၁၃၁၃၁	၃၂	၁ : ၄၅၁၄	၃	၁ : ၄၈၁၄၈
၂	အင်တော	၈၂၅၁	၁	၁ : ၈၂၅၁	၄	၁ : ၂၀၆၃	၁	၁ : ၈၂၅၁
မြို့နယ်ချုပ်		၁၅၂၆၉၄	၁၂	၁ : ၁၂၇၂၅	၃၆	၁ : ၄၂၄၂	၄	၁ : ၃၈၁၄၄

(င) ဒေသတွင်းအများဆုံးဖြစ်တတ်သောရောဂါများ

စဉ်	မြို့နယ်/မြို့	ရောဂါအမျိုးအစား									
		ငှက်ဖျား		ဝမ်းလျှော	တီဘီ		ဝမ်းကိုက်		အသည်းရောင်		
		ဖြစ်	သေ	ဖြစ်	သေ	ဖြစ်	သေ	ဖြစ်	သေ	ဖြစ်	သေ
၁	ရပ်စောက်	၇၅၇	-	၁၈၈၇	-	၄၉	၁	၄၇၀	-	၁၄	၁
၂	အင်တော	၁၁	-	၅၆	-	-	-	၉	-	-	-
မြို့နယ်ချုပ်		၇၆၈	-	၁၉၄၃	-	၄၉	၁	၄၇၉	-	၁၄	၁

(စ) HIV/AIDS -ရောဂါ ဖြစ်ပွား/ သေဆုံးဦးရေ

စဉ်	မြို့နယ်/မြို့	၂၀၁၈ဧပြီလမှ စက်တင်ဘာလထိ		၂၀၁၈-၂၀၁၉	
		ဖြစ်	သေ	ဖြစ်	သေ
၁	ရပ်စောက်	၈	-	၄	-
၂	အင်တော	-	-	-	-
မြို့နယ်ချုပ်		၈	-	၄	-

(ဆ) ကျန်းမာရေးဆိုင်ရာ ညွှန်းကိန်းများ

စဉ်	မြို့နယ်/မြို့	မိခင် ဦးရေ	ကလေး ဦးရေ	လူ(၁၀၀၀)လျှင်				
				မွေးနှုန်း	မိခင်သေနှုန်း	မွေးကင်းစ မွေးကင်းသေနှုန်း	ကလေးသေနှုန်း	ကိုယ်ဝန်ပျက်နှုန်း

၁	ရပ်စောက်	၃၀၁၂	၂၉၅၉	၂၁/၁၀၀၀	၀.၃/၁၀၀၀	၃.၈/၁၀၀၀	၂၅/၁၀၀၀
၂	အင်တော	၁၇၂	၇၆	-	-	၀.၀၀	-
မြို့နယ်ချုပ်		၃၁၈၄	၃၀၃၃	၂၁/၁၀၀၀	၀.၃/၁၀၀၀		၂၅/၁၀၀၀

လူမှုရေးအသင်းအဖွဲ့များ

၄၃။ ရပ်စောက်မြို့နယ်ရှိ လူမှုရေးအသင်းအဖွဲ့များဆိုင်ရာ အချက်အလက်များမှာ အောက်ပါအတိုင်းဖြစ်ပါသည်-

- (က) INGO
တင်ပြရန်မရှိပါ။
- (ခ) NGO (ဦးရေ)

စဉ်	မြို့နယ်/မြို့	အမျိုးသမီး ရေရာ	မိခင်/ကလေး အသင်း	စစ်မှုထမ်း ဟောင်း	ကြက်ခြေနီ	မီးသတ်
၁	ရပ်စောက်	၁၀၆၅၆	၃၉၉၀၇	၅၄၀	၆၀၀	၅၇၉
၂	အင်တော	၁၀၆၀	၇၅၈	၅၆	၁၅	၆၆
မြို့နယ်ချုပ်		၁၁၇၁၆	၄၀၆၆၅	၅၉၆	၆၁၅	၆၄၅

(ဂ) အသင်းအဖွဲ့များ

စဉ်	အသင်းအဖွဲ့အမည်	ရုံး/ရုံးခွဲ တည်နေရာ	မှတ်ပုံတင် အမှတ်	ဆောင်ရွက် သည့်လုပ်ငန်း
၁	ဓနုစာပေယဉ်ကျေးမှု	ဈေးတန်းရပ်ကွက်	၆/ရစမြို့/ ၀၀၁	စာပေ ယဉ်ကျေးမှု
၂	နာရေးကူညီမှုအသင်း	ဇော်ဂျီရပ်ကွက်	၆/ရစမြို့/ ၀၀၂	လူမှုရေး

၁	ရပ်စောက်	၁	-	-	-	၁	-	၁	၄	-
၂	အင်တော	၁	-	-	-	-	-	-	၁	-
	မြို့နယ်ချုပ်	၂	-	-	-	၁	-	၁	၅	-

အခန်း(၈)

ဘာသာရေးဆိုင်ရာ အချက်အလက်များ

ဗုဒ္ဓဘာသာဆိုင်ရာ အဆောက်အဦးများနှင့်သာသနာဝင်ပုဂ္ဂိုလ်များ

၄၅။ ရပ်စောက်မြို့နယ်ရှိ ဗုဒ္ဓဘာသာဆိုင်ရာ အဆောက်အဦးများနှင့် သာသနာဝင် ပုဂ္ဂိုလ်များဆိုင်ရာ အချက်အလက်များအား အောက်ပါ အတိုင်း ဖော်ပြအပ်ပါသည်-

(က) သာသနိကအဆောက်အဦများ

စဉ်	မြို့နယ်/မြို့	ဘုရား	စေတီ	ပုထိုး	ဘုန်းကြီးကျောင်း	သီလရှင်ကျောင်း	ဓမ္မာရုံ
၁	ရပ်စောက်	၁၅၀	၂၃၉	-	၂၀၇	-	၈
၂	အင်တော	၂	၂	-	၂	-	၆
	မြို့နယ်ချုပ်	၁၅၂	၂၄၁	-	၂၀၉	-	၁၄

(ခ) ရဟန်းသံဃာနှင့်သီလရှင်များ

စဉ်	မြို့နယ်/မြို့	ရဟန်း	သာမဏေ	သီလရှင်
၁	ရပ်စောက်	၅၆၀	၁၁၅၀	၄၆
၂	အင်တော	၃၃	၈၄	-
	မြို့နယ်ချုပ်	၅၉၃	၁၂၃၄	၄၆

(ဂ) ထင်ရှားသည့်ဘုရား၊စေတီ၊ပုထိုး

စဉ်	မြို့နယ်/မြို့	ဘုရားစေတီအမည်	တည်နေရာ
၁	ရပ်စောက်	ရှစ်သောင်းစေတီ	မြို့ကုန်းရပ်ကွက်
၂	ရပ်စောက်	စူဠာမုနိစေတီ	မြို့ကုန်းရပ်ကွက်
၃	ရပ်စောက်	စူဠာဘုန်းပွင့်စေတီ	မြို့ကုန်းရပ်ကွက်
၄	ရပ်စောက်	ရွှေချမ်းသာစေတီ	မြို့ကုန်းရပ်ကွက်
၅	ရပ်စောက်	ရွှေပိန္နဲစေတီ	မြို့ကုန်းရပ်ကွက်
၆	ရပ်စောက်	ရွှေစည်းတုံစေတီ	မြို့ကုန်းရပ်ကွက်
၇	ရပ်စောက်	ရွှေဥမင်စေတီ	မြို့ကုန်းရပ်ကွက်
၈	ရပ်စောက်	မဟာအောင်မြေ	မြို့ကုန်းရပ်ကွက်

စဉ်	မြို့နယ်/မြို့	ဘုရားစေတီအမည်	တည်နေရာ
၉	ရပ်စောက်	အောင်မြေစကြာ	ဗထူးရပ်ကွက်
၁၀	ရပ်စောက်	ရွှေအင်နောင်စေတီ	နောင်ခမ်းကျေးရွာ
၁၁	အင်တော	-	-
မြို့နယ်ချုပ်		၁၀	

(ဃ) ထင်ရှားသည့်ဘုန်းကြီးကျောင်းများ တင်ပြရန်မရှိပါ။

အခြားဘာသာရေးအဆောက်အဦးများ

၄၆။ ရပ်စောက်မြို့နယ်ရှိ အခြားဘာသာများနှင့်ဆိုင်သော အချက်အလက်များအား အောက်ပါအတိုင်းဖော်ပြအပ်ပါသည်-

စဉ်	မြို့နယ်/ မြို့	ခရစ်ယာန်		အစ္စလာမ်		ဟိန္ဒူ ဘုရားကျောင်း		တရုတ်ဘုရားကျောင်း	
		မြို့	ကျေးလက်	မြို့	ကျေးလက်	မြို့	ကျေးလက်	မြို့	ကျေးလက်
၁	ရပ်စောက်	၃	၄	၁	-	၁	၁၄	-	-
၂	အင်တော	-	-	-	-	-	-	-	-
မြို့နယ်ချုပ်		၃	၄	၁	-	၁	၁၄	-	-

သမိုင်းဝင်ထင်ရှားသောအဆောက်အဦးနှင့်နေရာများ

၄၇။ တင်ပြရန်မရှိပါ။

အခန်း(၉)

ဒေသဖွံ့ဖြိုးရေးဆိုင်ရာ အချက်အလက်များ

ဒေသဖွံ့ဖြိုးရေးလုပ်ငန်းများ ဆောင်ရွက်နိုင်မှုအခြေအနေ

၄၈။ ရပ်စောက်မြို့နယ်၏ဒေသဖွံ့ဖြိုးရေးလုပ်ငန်းများ

ဆောင်ရွက်နိုင်မှုအခြေအနေမှာအောက်ပါအတိုင်းဖြစ်ပါသည်-

(က) ကျေးလက်ဒေသဖွံ့ဖြိုးတိုးတက်ရေးဦးစီးဌာနမှ ဆောင်ရွက်သည့်လုပ်ငန်းများ

(၁) မြို့- ကျေးလက်၊ ကျေးရွာချင်းဆက်လမ်းများ

ဇွဲ	လမ်းအရေးအကြီးအကဲ (လမ်းအကျယ်အဝန်း)	အမျိုးအစား				
		ကတ္တရာ	ကျောက်ချော	မြေသား	ဂဝံ	ကွန် ကရစ်

			အရေအတွက်	မိုင်/မာလုံ	အရေအတွက်	မိုင်/မာလုံ	အရေအတွက်	မိုင်/မာလုံ	အရေအတွက်	မိုင်/မာလုံ	အရေအတွက်	မိုင်/မာလုံ
မြို့နယ်ချုပ်	၆	၈/၁	-	-	၅	၄/၅	၁	၃/၄	-	-	-	-

(၂) တံတားများ

စဉ်	တံတားအမည်	အရှည် (ပေ)	အမျိုးအစား	ဆောက်လုပ်မှု ပုံစံ	
				အသစ်	ပြင်ထိန်း
၁	ရေဖြူကျေးရွာတံတား	၈	Box Culvert	အသစ်	-
၂	ကောင်းဘို့တံတား	၁၆	Slab Culvert	အသစ်	-
မြို့နယ်ချုပ်				၂	-

(၃) သောက်သုံးရေရရှိရေးလုပ်ငန်း

စဉ်	လုပ်ငန်းတည်နေရာ	အမျိုးအစားနှင့်အတိုင်းအတာ					အကျိုးပြု အိမ်ခြေ
		ရေ ကန်	ရေ တွင်း	အဝိစိ တွင်း	လျှို ပိတ်	မြစ်ရေ တင်	
၁	ရေဖြူကျေးရွာ	၁	-	-	-	-	၁၀၃
၂	သဲချောင်းကျေးရွာ	၁	-	-	-	-	၅၁
၃	ပနားကျေးရွာ	၁	-	-	-	-	၅၀
၄	တီတောက်ကုန်း ကျေးရွာ	၁	-	၁	-	-	၁၁၁
၅	အုတ်ကျင်းကျေးရွာ	၁	-	၁	-	-	၁၁၈
၆	အောင်သာကျေးရွာ	-	-	၁	-	-	၄၀
၇	တောင်ကြီးကျေးရွာ	၁	-	-	-	-	၂၉
မြို့နယ်ချုပ်		၆	-	၃	-	-	၅၀၂

(၄) လျှပ်စစ်မီးလင်းရေးလုပ်ငန်း

တင်ပြရန်မရှိပါ။

(၅) မြစ်မီးရောင်ကျေးရွာစီမံကိန်းလုပ်ငန်း

စဉ်	ကျေးရွာအမည်	အိမ်ခြေ	အိမ် ထောင်စု	ခွင့်ပြုငွေ ကျပ်(သိန်း)
၁	လှည်းတိုး	၇၅	၁၀၅	၃၀၀
၂	နောင်ဖန်	၄၈	၅၃	၃၀၀
၃	ရေဖြူ	၁၂၀	၁၂၀	၃၀၀
၄	နန်းလင်း+ဘန်းကွေး	၉၄	၁၂၅	၃၀၀

စဉ်	ကျေးရွာအမည်	အိမ်ခြေ	အိမ် ထောင်စု	ခွင့်ပြုငွေ ကျပ်(သိန်း)
၅	မြို့ဦး(၁)	၈၀	၈၉	၃၀၀
၆	ပိန္နဲပင်ရွာဟောင်း	၇၅	၇၈	၃၀၀
၇	မြို့ဦး(၂)	၆၃	၆၅	၃၀၀
၈	ကန်တော်	၇၄	၈၆	၃၀၀
၉	ဆင်ကျုံး+မြေနီကုန်း	၆၁	၁၀၀	၃၀၀
၁၀	တောရ+အောင်မြင်အင်း	၁၂၁	၁၃၁	၃၀၀
၁၁	မြောင်းတော်	၁၅၀	၁၆၀	၃၀၀
၁၂	ဂနိုင်းကြီး	၈၅	၉၀	၃၀၀
၁၃	နောင်တခေါ+ရေအေး	၁၀၀	၁၆၃	၃၀၀
၁၄	ပန်းပုံ+လင်းလေအင်း	၉၃	၁၁၇	၃၀၀
၁၅	ရေပြန်+ကြေးတွင်း	၇၈	၁၀၃	၃၀၀
၁၆	ဆင်သေ+ဖလံမြောင်	၇၅	၉၁	၃၀၀
၁၇	ကျောက်ဆုံကုန်း+လယ်ယမ်းကြား	၉၅	၁၄၆	၃၀၀
၁၈	လယ်တော်	၆၇	၈၅	၃၀၀
၁၉	ဘုရားဖြူ	၈၉	၁၂၄	၃၀၀
၂၀	လွယ်မော+ပေါခမ်း	၁၆၁	၁၆၁	၃၀၀
၂၁	တိုးနီ+ဟင်းခါးကုန်း	၅၈	၁၀၄	၃၀၀
၂၂	နန်းဟူး+ပနား	၈၁	၁၀၀	၃၀၀
၂၃	မယ်ဇလီ+အုန်းခရိုင်	၅၅	၆၇	၃၀၀
၂၄	ပန်းကုန်းမ+ဆူးပုတ်ကုန်း	၅၃	၁၀၆	၃၀၀
၂၅	ကျောင်းကုန်း+လယ်မီး	၁၃၆	၁၃၆	၃၀၀
၂၆	ရေဦး	၁၆၂	၁၆၂	၃၀၀
၂၇	လဲမား+ရေပြာ	၉၃	၁၃၅	၃၀၀
၂၈	ညောင်ကျိုး	၅၃	၇၂	၃၀၀
၂၉	အုံးကွဲ	၁၅၀	၁၅၂	၃၀၀
၃၀	နန်းကု	၆၄	၈၆	၃၀၀
၃၁	လွယ်ဟောင်+လွယ်စန်	၂၆၅	၃၁၄	၃၀၀
၃၂	မကျိုးကုန်း+ခဲဟီး	၆၀	၁၂၉	၃၀၀
၃၃	ကန်တလက်	၈၉	၈၉	၃၀၀
၃၄	နားခဲလေး	၈၀	၁၁၁	၃၀၀
၃၅	လွယ်ဟောင်	၁၁၇	၁၄၃	၃၀၀
၃၆	အင်ပြား	၈၂	၁၂၇	၃၀၀
၃၇	ပုန်းရွာ	၉၆	၉၆	၃၀၀
၃၈	ဝန်စို	၁၆၁	၁၈၂	၃၀၀
၃၉	တောင်ကွေး	၁၂၅	၁၅၇	၃၀၀

စဉ်	ကျေးရွာအမည်	အိမ်ခြေ	အိမ် ထောင်စု	ခွင့်ပြုငွေ ကျပ်(သိန်း)
၄၀	ဖောင်းတော	၁၄၂	၁၅၀	၃၀၀
၄၁	မျက်ရဲ	၉၃	၁၃၅	၃၀၀
၄၂	တပ်ကြီး+အောင်သာ	၈၈	၁၁၀	၃၀၀
၄၃	ရေဖြူ	၁၀၇	၁၀၇	၃၀၀
၄၄	နားကျင်း	၁၃၁	၁၄၃	၃၀၀
၄၅	မက်သဘော	၁၂၈	၁၇၄	၃၀၀
၄၆	ဟွေး	၁၂၁	၁၂၁	၃၀၀
၄၇	ဆီဆုံ	၇၂	၇၂	၃၀၀
၄၈	ကြက်တက်	၁၀၄	၁၀၆	၃၀၀
၄၉	လွယ်ကိုး	၂၄၁	၂၄၁	၃၀၀
၅၀	လဲ	၈၂	၉၆	၃၀၀
၅၁	ထီးစံကုန်း	၁၂၄	၁၂၈	၃၀၀
၅၂	ပင်စိမ်းပင်	၈၃	၁၀၁	၃၀၀
၅၃	ငွေတွင်း+တူးတယ်	၈၀	၁၂၅	၃၀၀
၅၄	ဆင်တောင်	၈၇	၈၇	၃၀၀
၅၅	နောင်ခမ်း	၁၃၃	၂၀၁	၃၀၀
၅၆	လက်ပံပင်	၈၂	၈၂	၃၀၀
၅၇	တောင်ထိပ်	၁၀၀	၁၆၇	၃၀၀
၅၈	ဘန်းအုံ	၈၀	၈၀	၃၀၀
၅၉	ဖက်ရင်းကုန်း	၁၈၀	၁၈၀	၃၀၀
၆၀	ရွာဟောင်း+ငှက်ပျောကျင်း	၈၀	၈၅	၃၀၀
၆၁	တောင်းခမ်း	၁၁၀	၁၁၂	၃၀၀
၆၂	ယမ်းတွင်း	၁၅၄	၁၆၀	၃၀၀
၆၃	၁၁မိုင်ရွာဟောင်း	၈၇	၁၀၀	၃၀၀
၆၄	ထင်းရူးပြား	၁၅၅	၁၅၅	၃၀၀
၆၅	အင်းမိုး	၁၃၅	၁၃၅	၃၀၀
၆၆	သရက်သုံးပင်	၁၃၉	၁၃၉	၃၀၀
၆၇	ငါးပင်	၁၃၅	၁၃၅	၃၀၀
၆၈	ရေပြာတိုး	၉၈	၁၀၄	၃၀၀
၆၉	တောင်သူကုန်း	၁၃၀	၁၃၀	၃၀၀
၇၀	လျှော်ကုန်း	၈၃	၈၃	၃၀၀
၇၁	မဲတောအနောက်	၁၁၅	၁၂၅	၃၀၀
၇၂	ကျောက်မီးခတ်	၁၇၃	၁၇၆	၃၀၀

(၆) ကျေးလက်အိမ်ယာဖွံ့ဖြိုးရေးလုပ်ငန်း

တင်ပြရန်မရှိပါ။

(၇) ကျေးလက်အိမ်သာလုပ်ငန်း

တင်ပြရန်မရှိပါ။

(ခ) အစိုးရနှင့်ပြည်သူ့ဆောင်ရွက်သည့် ဒေသဖွံ့ဖြိုးရေးလုပ်ငန်းများ

စဉ်	လုပ်ငန်းအမည်	အရွယ် အစား / အရှည်	ကုန်ကျငွေ			ငြီးစီးရက်
			အစိုးရ	ပြည်သူ	ပေါင်း	
	ရေရရှိရေးလုပ်ငန်းများ					
၁	ကောင်းဘို့အုပ်စု၊အရှေ့စုရွာ ရေလှောင်ကန်တည်ဆောက်ခြင်း	(၁၅၅၁၅၅၆)ပေ	၁၅၇၅၀၀၀	၁၆၄၂၀၀၀	၃၂၁၇၀၀၀	၃၁.၃.၂၀၁၉
၂	ကောင်းဘို့အုပ်စု၊ အရှေ့ရွာ ရေလှောင်ကန်တည်ဆောက်ခြင်း	(၁၅၅၁၅၅၆)ပေ	၁၅၇၅၀၀၀	၁၆၄၂၀၀၀	၃၂၁၇၀၀၀	၃၁.၃.၂၀၁၉
၃	ကောင်းဘို့အုပ်စု၊လင်းလေ အင်းရွာရေလှောင်ကန်တည် ဆောက်ခြင်း	(၁၅၅၁၅၅၆)ပေ	၁၅၇၅၀၀၀	၅၀၀၀၀၀	၂၀၇၅၀၀၀	၃၁.၃.၂၀၁၉
၄	အလည်ချောင်အုပ်စု၊ဖလံမြောင် ရွာ ရေလှောင်ကန်တည်ဆောက်ခြင်း	(၁၅၅၁၅၅၆)ပေ	၁၅၇၅၀၀၀	၅၀၀၀၀၀	၂၀၇၅၀၀၀	၃၁.၃.၂၀၁၉
၅	မကျီးကုန်းအုပ်စု၊ ရေအေးရွာသောက်သုံးရေကန် တည်ဆောက်ခြင်း	(၁၅၅၁၅၅၆)ပေ	၁၅၇၅၀၀၀	၄၃၅၀၀၀	၂၀၁၀၀၀၀	၃၁.၃.၂၀၁၉
၆	ဟွေးအုပ်စု၊ ဟွေးရွာစက် ရေတွင်းတူးဖော်ခြင်းလုပ်ငန်း	၃၀၀ ပေ	၁၅၇၅၀၀၀	၅၀၀၀၀	၁၆၂၅၀၀၀	၃၁.၃.၂၀၁၉
၇	ယမ်းတွင်းအုပ်စု၊ ရတနာပုံနောက်ရွာမြေသား ရေကန်(၃)ကန်တူးခြင်း	(၃၀၀×၂၅၀)ပေ (၁၁၇×၂၂၇)ပေ (၃၀၀×၈၅၀)ပေ	၁၅၇၅၀၀၀	၁၇၅၀၀၀	၃၃၂၅၀၀၀	၃၁.၃.၂၀၁၉
၈	ယမ်းတွင်းအုပ်စု၊ပိန္နဲပင်ရွာ ဟောင်းအုတ်ရေကန်တည်ဆောက်ခြင်း	၁၀၅၁၀၅၆ ပေ	၁၅၇၅၀၀၀	၁၉၉၃၅၀	၁၇၇၄၃၅၀	၃၁.၃.၂၀၁၉
၉	ကျောက်တောအုပ်စု၊ဟင်းခါ းကုန်းရွာအဝီစိတွင်းတူးခြင်း	၂၀၀/၃၀၀ ပေ	၁၅၇၅၀၀၀	၅၀၀၀၀၀	၂၀၇၅၀၀၀	၃၁.၃.၂၀၁၉
၁၀	ဖောင်းတောအုပ်စု၊လွယ်မော ရွာရေလှောင်ကန်တည်ဆောက်ခြင်း	(၁၅၅၁၅၅၆)ပေ	၁၅၇၅၀၀၀	၃၅၆၀၀၀	၁၉၃၁၀၀၀	၃၁.၃.၂၀၁၉
၁၁	မားသဲအုပ်စု၊ငါးပင်ရွာသစ် ေစုကန်တည်ဆောက်ခြင်း	၁၀၅၁၀၅၅ ပေ	၁၅၇၅၀၀၀	၅၈၀၀၀၀	၂၁၅၅၀၀၀	၃၁.၃.၂၀၁၉
၁၂	ပါမဲအုပ်စု၊ မြေနီရွာအများသုံးရေကန် ပြုလဲပြင်ရန်	၁၁၀၅၂၀၀ ပေ	၂၁၀၀၀၀၀	၁၃၀၅၅၀၀	၃၄၀၅၅၀၀	၃၁.၃.၂၀၁၉

စဉ်	လုပ်ငန်းအမည်	အရွယ် အစား / အရှည်	ကုန်ကျငွေ			ပြီးစီးရက်
			အစိုးရ	ပြည်သူ	ပေါင်း	
၁၃	ကျောက်ဂူအုပ်စု၊ မကျီးကုန်းရွာအုတ်ရေကန်တည်ဆောက်ခြင်း	၁၀၂၁၀၂၆ ပေ	၁၅၇၅၀၀၀	၃၀၄၁၄	၁၆၀၅၄၁၄	၃၁.၃.၂၀၁၉
၁၄	ကျောက်ဂူအုပ်စု၊ လွယ်စန့် (မြောက်)ရွာ ရေပိုက်နှင့် ရေကန်တည်ဆောက်ခြင်း လုပ်ငန်း	၁၅၂၁၅၂၆ ပေ	၂၁၀၀၀၀၀	၇၀၆၉	၂၁၀၇၀၆၆	၃၁.၃.၂၀၁၉
၁၅	နောင်လုံအုပ်စု၊ သာစည်ရွာ ၄ " အဝီစိတွင်းတူးဖော်ခြင်းလုပ် ငန်း	၂၀၀/၃၀၀ ပေ	၁၅၇၅၀၀၀	-	၁၅၇၅၀၀၀	၃၁.၃.၂၀၁၉
၁၆	အိုးကွဲအုပ်စု၊ နောင်ပိုင် ရေထွက်ရေကန်တည်ဆောက်ခြင်း	၁၂၀၀ ပေ	၁၅၇၅၀၀၀	၂၄၀၀၀၀	၁၈၁၅၀၀၀	၃၁.၃.၂၀၁၉
၁၇	ယမ်းတွင်းအုပ်စု၊ မြို့ဦး(၂) ရွာအုတ်ရေကန်တည်ဆောက်ခြင်း	၁၀၂၀၀ ၂၆ ပေ	၁၅၇၅၀၀၀	၆၁၀၀	၁၅၈၁၁၀၀	၃၁.၃.၂၀၁၉
	ရေရရှိရေးလုပ်ငန်းစုစုပေါင်း		၂၇၈၂၅၀၀၀	၉၇၄၃၄၆၀	၃၇၅၆၈၄၆၀	
	လမ်း၊ တံတားလုပ်ငန်းများ					
၁	မြောက်ကွက်သစ်ရပ်ကွက်၊ နံ့သာဖြူလမ်းကွန်ကရစ်လမ်းခင်းရန်	(၄၅၀၂၁၂) ပေ	၂၁၀၀၀၀၀	၁၇၀၉၁၀၀	၃၈၀၉၁၀၀	၃၁.၃.၂၀၁၉
၂	မြို့ကုန်းရပ်ကွက်၊ဘုရင့်နောင် လမ်းရှေ့မှနောက်ကျောက်ခေ ဇူခေခင်းခြင်း	(၅၀၀၂၁၂) ပေ	၂၁၀၀၀၀၀	၂၃၅၀၀၀	၂၃၃၅၀၀၀	၃၁.၃.၂၀၁၉
၃	ကောင်းဘို့ကျေးရွာအုပ်စု၊ ယမ်းတွင်း(အောက်)ရွာမြေ သားလမ်းအမာခံပြုန်းခင်းရန်	(၂၀၀၀၂၁၂) ပေ	၁၅၇၅၀၀၀	၁၂၀၀၀၀၀	၂၇၇၅၀၀၀	၃၁.၃.၂၀၁၉
၄	ကောင်းဘို့ကျေးရွာအုပ်စု၊ ယမ်းတွင်း(အပေါ်)ရွာကျောက်ကြမ်းလမ်းအမာခံ၅တည် ဆောက်ခြင်း	(၂၀၀၀၂၁၂) ပေ	၁၅၇၅၀၀၀	၅၀၀၀၀၀၀	၆၅၇၅၀၀၀	၃၁.၃.၂၀၁၉
၅	မြင်တောင်ကျေးရွာအုပ်စု၊ တောင်ချွန်ကျေးရွာ၊ တောင်ချွန်- ပုန်းရွာလမ်းပြုန်းခင်းခြင်းလုပ်	(၂၀၀၀၂၁၂) ပေ	၁၅၇၅၀၀၀	-	၁၅၇၅၀၀၀	၃၁.၃.၂၀၁၉

စဉ်	လုပ်ငန်းအမည်	အရွယ် အစား / အရည်	ကုန်ကျငွေ			ပြီးစီးရက်
			အစိုးရ	ပြည်သူ	ပေါင်း	
	ပင်စန်း					
၆	မြင်တောင်ကျေးရွာအုပ်စု၊ ပင်စိမ်းပင်ရွာ၊ ပင်စိမ်းပင်- တောင်ချွန်လမ်းပြုန်းခင်းခြင်း	(၁)မိုင်	၁၅၇၅၀၀၀	-	၁၅၇၅၀၀၀	၃၁.၃.၂၀၁၉
၇	မြင်တောင်အုပ်စုပုန်းရွာ- ဝါးပြားလမ်းပြုန်းခင်းရန်	(၃၀၀၀၇၁၂)ပေ	၁၅၇၅၀၀၀	၁၀၀၀၄၀၀	၂၅၇၅၄၀၀	၃၁.၃.၂၀၁၉
၈	ဟွေးကျေးရွာအုပ်စု၊နန်းလင်း ရွာ နန်းလင်း- ရေပြာတိုးမြေသားလမ်းဆောင် ရွက်ရန်	(၅၂၈၀၇၁၂)ပေ	၂၆၂၅၀၀၀	၇၅၇၈၀၀	၃၃၈၂၈၀၀	၃၁.၃.၂၀၁၉
၉	ယမ်းတွင်းငါးကြောင်ကျေးရွာ အုပ်စု၊ ဘန်းအုံရွာ၊ ဘန်းအုံ- ညောင်သုံးပင်ပြုန်း ခင်းရန်	(၁၇၀၀၇၁၂)ပေ	၁၅၇၅၀၀၀	၂၄၇၅၀၀၀	၄၀၅၀၀၀၀	၃၁.၃.၂၀၁၉
၁၀	ယမ်းတွင်းငါးကြောင်ကျေးရွာ အုပ်စု၊ နားသွန်ရွာ၊ နားသွန်- ညောင်စဉ်ပြုန်းခင်းရန်	(၂၃၀၀၇၁၂)ပေ	၁၅၇၅၀၀၀	၁၇၆၇၅၀၀	၃၃၄၂၅၀၀	၃၁.၃.၂၀၁၉
၁၁	ယမ်းတွင်းငါးကြောင်ကျေးရွာ အုပ်စု၊ လျှော်ကုန်းကျေးရွာ ရွာလယ်လမ်းပြုန်းကျောက်ခင်း ရန်	(၁၀၀၀၇၁၂)ပေ	၁၅၇၅၀၀၀	၉၀၀၀၀၀	၂၄၇၅၀၀၀	၃၁.၃.၂၀၁၉
၁၂	ယမ်းတွင်းငါးကြောင်ကျေးရွာ အုပ်စု၊ ဘုရားကုန်းရွာတွင်းလမ်းပြုန် းကျောက်ခင်းရန်	(၁၀၀၀၇၁၂)ပေ	၁၅၇၅၀၀၀	၁၅၉၉၀၀၀	၃၁၇၄၀၀၀	၃၁.၃.၂၀၁၉
၁၃	ယမ်းတွင်းငါးကြောင်ကျေးရွာ အုပ်စု၊ ပင်လုံရွာ၊ ပင်လုံ - ရေသပြေပြုန်းကျောက်ခင်းရန်	(၂၀၀၀၇၁၂)ပေ	၂၁၀၀၀၀၀	၂၅၃၀၀၀၀	၄၆၃၀၀၀၀	၃၁.၃.၂၀၁၉
၁၄	ယမ်းတွင်းငါးကြောင်ကျေးရွာ အုပ်စု၊ ကန်တော်ရွာ၊ကန်တော်ပလေ ောင်- အကျဉ်းဦးစီးစာသင်ကျောင်း သွားလမ်း ပြုန်းကျောက်ခင်းရန်	(၁၅၀၀၇၁၂)ပေ	၁၅၇၅၀၀၀	၄၂၅၀၀၀	၂၀၀၀၀၀၀	၃၁.၃.၂၀၁၉
၁၅	ကျောက်တောကျေးရွာအုပ် စု၊မဲအက်ရွာမြေသားလမ်းချဲ့ ရန်	(၃၀၀၀၇၈) ပေ	၁၅၇၅၀၀၀	၅၀၀၀၀၀	၂၀၇၅၀၀၀	၃၁.၃.၂၀၁၉

စဉ်	လုပ်ငန်းအမည်	အရွယ် အစား / အရှည်	ကုန်ကျငွေ			ပြီးစီးရက်
			အစိုးရ	ပြည်သူ	ပေါင်း	
၁၆	ကျောက်တောကျေးရွာအုပ် စု၊ ရေမဲဆုံကျေးရွာကျောက်တ လုံး- ရေမဲဆုံမြေသားလမ်းခင်းခြ င်း	(၄၀၀၀၇၁၂)ပေ	၂၂၂၅၀၀၀	၆၀၀၀၀၀	၂၈၂၅၀၀၀	၃၁.၃.၂၀၁၉
၁၇	အလည်ချောင်ကျေးရွာအုပ် စု၊ ဇီးဖြူတောင်ရွာအဝင် လမ်းမြေသားလမ်းဘယ်/ည ာတိုးချဲ့ခြင်း	(၁၀၀၀၇၁၂)ပေ	၂၇၅၀၀၀၀	၁၀၀၀၀၀၀	၃၇၅၀၀၀၀	၃၁.၃.၂၀၁၉
၁၈	မားသဲကျေးရွာအုပ်စု၊ ရေဦးရွာ၊ ရေဦး-လဲမား- ဆင်တောင်ပြုန်းခင်းရန်	(၅၂၈၀၇၁၂)ပေ	၂၁၀၀၀၀၀	၇၂၈၀၀၀	၂၈၂၈၀၀၀	၃၁.၃.၂၀၁၉
၁၉	အင်တောမြို့ရပ်ကွက်(၁)၊ ပိတောက်လမ်းကျောက်ချော ခင်းရန်	၁၀၀၀၇၁၂ ပေ	၂၁၀၀၀၀၀	-	၂၁၀၀၀၀၀	၃၁.၃.၂၀၁၉
၂၀	အင်တောမြို့ရပ်ကွက်(၂)၊ ပိတောက်လမ်း ကွန်ကရစ်လမ်းခင်းခြင်း	၅၀၀၇၁၀ ပေ	၂၁၀၀၀၀၀	၆၀၀၀၀၀၀	၂၇၀၀၀၀၀	၃၁.၃.၂၀၁၉
၂၁	အင်တောမြို့ရပ်ကွက်(၅)၊ အင်ကြင်းလမ်းကျောက်ချော ာခင်းရန်	၅၀၀၇၁၂ ပေ	၂၁၀၀၀၀၀	၂၅၂၅၀၀	၂၃၅၂၅၀၀	၃၁.၃.၂၀၁၉
၂၂	အင်တောမြို့၊ အမှတ်(၆) ရပ်ကွက်၊(၁၁)လမ်းကျောက် ချောခင်းရန်	၁၂၀၀၇၁၂ ပေ	၂၁၀၀၀၀၀	-	၂၁၀၀၀၀၀	၃၁.၃.၂၀၁၉
၂၃	တောင်ကွက်သစ်ရပ်ကွက်၊ ချစ်ကြည်ရေးတံတား(၂) ကွန်ကရစ်တံတားတည်ဆောက် ခြင်း	၂၀၇၃၇၃ ပေ	၁၅၇၅၀၀၀	၃၈၄၀၀	၁၆၁၃၄၀၀	၃၁.၃.၂၀၁၉
၂၄	မြို့ကုန်းရပ်ကွက်၊မင်္ဂလာလ မ်းနှင့်ဘုရင့်နောင်လမ်းဆုံကွ န်ကရစ်တံတားတည်ဆောက် ခြင်း	၂၀၇၃၇၃ ပေ	၁၅၇၅၀၀၀	၃၈၄၀၀	၁၆၁၃၄၀၀	၃၁.၃.၂၀၁၉
၂၅	ဥတ္တံတားရပ်ကွက်၊ စံပယ်လမ်းနှင့်ချစ်ကြည်ရေး လမ်းဆုံ ကွန်ကရစ်တံတားတည်ဆောက်	၂၀၇၃၇၃ ပေ	၁၅၇၅၀၀၀	၅၁၄၀၀၀	၂၀၈၉၀၀၀	၃၁.၃.၂၀၁၉

စဉ်	လုပ်ငန်းအမည်	အရွယ် အစား / အရည်	ကုန်ကျငွေ			ပြီးစီးရက်
			အစိုးရ	ပြည်သူ	ပေါင်း	
	ောက်ခြင်း					
၂၆	ဇော်ဂျီရပ်ကွက်၊ရွှေဘိုလမ်းနှင့် (၁၀)လမ်းဆုံကွန်ကရစ်တံ တားတည်ဆောက်ခြင်း	၂၀၂၃၂၃ ေ	၁၅၇၅၀၀၀	၃၈၄၀၀	၁၆၁၃၄၀၀	၃၁.၃.၂၀၁၉
၂၇	ကျိုင်းခမ်းကျေးရွာအုပ်စု၊နား စံရွာသစ်မြေသားလမ်းဖောက် လုပ်ခြင်း	(၁)မိုင်	၂၆၂၅၀၀၀	၃၀၀၀၀၀	၂၉၂၅၀၀၀	၃၁.၃.၂၀၁၉
၂၈	မကျီးကုန်းကျေးရွာအုပ်စု၊ ကြာအင်း-မြေနီကုန်း ရေထုတ်ပြန်တံတား တည်ဆောက်ခြင်း	၁၅၂၅၂၃ ေ	၂၁၀၀၀၀၀	၁၃၈၀၀၀	၂၂၃၈၀၀၀	၃၁.၃.၂၀၁၉
၂၉	မြင်တောင်ကျေးရွာအုပ်စု၊သဖန် းအိုင်-ရှားပင်ရေ ကွန်ကရစ်တံတားတည်ဆောက် ခြင်း	၁၉၂၁၄၂၅ ေ	၂၁၀၀၀၀၀	၈၇၂၉၀၀	၂၉၇၂၉၀၀	၃၁.၃.၂၀၁၉
၃၀	မြင်တောင်ကျေးရွာအုပ်စု၊ ကျောက်ငှက်ညာဏ်ပြားချောင်း ကူးသံကူကွန်ကရစ်တံတား တည်ဆောက်ခြင်း	၁၉၂၃၂၇ ေ	၂၁၀၀၀၀၀	၂၅၀၀၀၀၀	၄၆၀၀၀၀၀	၃၁.၃.၂၀၁၉
၃၁	ယမ်းတွင်းငါးကြောင်ကျေးရွာ အုပ်စု၊ထီးခမ်းရွာ၊ညောင်ကုန်း အုတ်ခံသစ်သားတံတားတည် ဆောက်ခြင်း	၁၅၂၁၈၂၁ ေ	၂၁၀၀၀၀၀	၁၉၂၇၀၀၀	၄၀၂၇၀၀၀	၃၁.၃.၂၀၁၉
၃၂	ဖောင်းတောကျေးရွာအုပ်စု၊ လယ်တော်ရွာလယ်ကွန်ကရစ် တံတားတည်ဆောက်ခြင်း	၂၀၂၁၀၂၅ ေ	၁၅၇၅၀၀၀	၂၀၉၁၇၀၀	၃၆၆၆၇၀၀	၃၁.၃.၂၀၁၉
၃၃	ဖောင်းတောကျေးရွာအုပ်စု၊နောင်ခမ်း- ဖောင်းတောလမ်း ကွန်ကရစ်တံတားတည်ဆောက်ခြင်း	၂၀၂၁၂၂၃ ေ	၂၁၀၀၀၀၀	၈၈၉၅၀၀	၂၉၈၉၅၀၀	၃၁.၃.၂၀၁၉
၃၄	အင်တောမြို့၊ အမှတ်(၃)ရပ်ကွက်၊ (၅)လမ်းနှင့်သဇင်လမ်းကွန် ကရစ်တံတားတည်ဆောက်ခြင်း	၂၀၂၃၂၄ ေ	၁၅၇၅၀၀၀	-	၁၅၇၅၀၀၀	၃၁.၃.၂၀၁၉
၃၅	အင်တောမြို့၊အမှတ်(၄) ရပ်ကွက်(၆)လမ်းနှင့်ခရေလ	၂၀၂၃၂၄ ေ	၁၅၇၅၀၀၀	-	၁၅၇၅၀၀၀	၃၁.၃.၂၀၁၉

စဉ်	လုပ်ငန်းအမည်	အရွယ် အစား / အရှည်	ကုန်ကျငွေ			ပြီးစီးရက်
			အစိုးရ	ပြည်သူ	ပေါင်း	
	မီးကွန်ကရစ်တံတားတည် ောက်ခြင်း					
			၆၅၈၇၅၀၀၀	၃၂၆၂၇၆၀၀	၉၈၅၀၂၆၀၀	
	အခြားလုပ်ငန်းများ					
၁	ဗထူးရပ်ကွက်မူကြိုကျောင်း ထမင်းစားဆောင်ဆောက်လုပ် ခြင်းလုပ်ငန်း	၂၀၇၁၈၇၁ ၀ပေ	၃၁၅၀၀၀၀	၁၀၀၀၀၀	၃၂၅၀၀၀၀	
၂	မကျီးကုန်းကျေးရွာအုပ်စု၊ ဂနိုင်းကြီးကျေးရွာစာကြည့် တိုက်တည်ဆောက်ခြင်းလုပ် ငန်း	(၄၀၇၂၀၇၁ ၂) ပေ	၁၅၇၅၀၀၀	၁၆၅၂၇၀၀	၃၂၂၇၇၀၀	
	အခြားလုပ်ငန်းစုစုပေါင်း		၄၇၂၅၀၀၀	၁၇၅၂၇၀၀	၆၄၇၇၇၀၀	
	မြို့နယ်ချုပ်		၁၀၀၀၀၀၀၀၀	၄၄၁၂၃၇၆၀	၁၄၄၁၂၃၇၆၀	

၄၉။ မြို့ပြစီမံကိန်း (Town Plan) နှစ်(၃၀) အတွက် မြေအသုံးချမှု ဆိုင်ရာလျာထားမှု

စဉ်	မြို့နယ်	လျာထား မြေဧကပေါင်း	လျာထားမည့် မြေကွက်ပေါင်း	မှတ်ချက်
၁	ရပ်စောက်	၁၃၄၇	၈၆၄	
၂	အင်တော	၁၀၀.၀၈	၆၇၄	
	မြို့နယ်ချုပ်	၁၄၄၇.၀၈	၁၅၃၈	

အခန်း(၁၀)

အထွေထွေ

အခြားတင်ပြလိုသော အချက်အလက်များ

၅၀။ ရပ်စောက်မြို့နယ်အတွင်းဒေသဖွံ့ဖြိုးရေးအတွက်လိုအပ်လျှက်ရှိသော လူမှုရေး၊
စီးပွားရေးဆိုင်ရာနေရာများ၊ သာသနာရေးဆိုင်ရာများ၊ ဌာနဆိုင်ရာရုံးမြေနေရာများအတွက်
ကာကွယ်ရေးဝန်ကြီး ဌာနမှ ပြန်လည်စွန့်လွှတ်အပ်နှံထားသောမြေ (၁၃၄၇)ဧကအတွင်း
မြေပြင်အခြေအနေအရ လျာထား သတ်မှတ်၍ လုပ်ထုံးလုပ်နည်းများနှင့်အညီ

အကောင်အထည်ဖော်ဆောင်ရွက်နိုင်ရေး
တင်ပြဆောင်ရွက်သွားမည်ဖြစ်ပါသည်။

ရှမ်းပြည်နယ်အစိုးရအဖွဲ့သို့

နိဂုံး

၅၁။ ရပ်စောက်မြို့နယ်၏ ဒေသဆိုင်ရာအချက်အလက်များကို ဌာနဆိုင်ရာများမှပေးပို့သော အချက်အလက်များ၊ ဒေသဆိုင်ရာအချက် အလက်စာစောင်များ၊ မှတ်တမ်းများအပေါ်တွင် အခြေခံလျက် အကျဉ်း ချုံးပြုစုထားခြင်းဖြစ်ပါသည်။ ဒေသဆိုင်ရာအချက်အလက်များအား မှတ်တမ်းတင်စုစည်း တင်ပြခြင်းအားဖြင့် မြို့နယ်တစ်ခုလုံး၏ အချက်အလက်နှင့်ဖွံ့ဖြိုးတိုးတက်မှု အခြေအနေများကို လေ့လာသိရှိနိုင်ပြီး မြို့နယ်ဖွံ့ဖြိုးတိုးတက်ရေး လုပ်ငန်းများကို အထောက်အကူပြုမည် ဖြစ်ပါကြောင်း တင်ပြအပ်ပါသည်။

မြို့နယ်အထွေထွေအုပ်ချုပ်ရေးဦးစီးဌာန
ရပ်စောက်မြို့နယ်

ရက်စွဲ၊ ၂၀၁၉ ခုနှစ်၊ စက်တင်ဘာလ၊ (၃၀) ရက်