

ပြည်ထောင်စုနယ်မြေ၊ နေပြည်တော်

ဒက္ခိဏခရိုင်

မြို့နယ်အထွေထွေအုပ်ချုပ်ရေးဦးစီးဌာန

လယ်ဝေးမြို့နယ်

ဒေသဆိုင်ရာအချက်အလက်များ

ရက်စွဲ၊ ၂၀၁၉ ခုနှစ်၊ စက်တင်ဘာလ (၃၀)ရက်

မာတိကာ

စဉ်	အကြောင်းအရာ	စာမျက်နှာ	
		မှ	ထိ
	မြေပုံ		
	အခန်း(၁) နိဒါန်း နှင့် ဒေသသမိုင်း		
၁။	နိဒါန်း	၁	၂
၂။	ဒေသသမိုင်းအကျဉ်း	၂	၄
	အခန်း(၂) ပထဝီဝင်အနေအထား		
၃။	တည်နေရာနှင့် အကျယ်အဝန်း	၄	-
၄။	နယ်နိမိတ်	၅	-
၅။	မြေမျက်နှာသွင်ပြင်	၅	-
၆။	ရေဆင်း	၅	-
၇။	ပင်လယ်ရေမျက်နှာပြင်အထက်အမြင့်	၅	-
	အခန်း(၃) ရာသီဥတုနှင့်သဘာဝပတ်ဝန်းကျင်		
၈။	ရာသီဥတု	၆	-
၉။	သဘာဝပေါက်ပင်	၆	-

စဉ်	အကြောင်းအရာ	စာမျက်နှာ	
		မှ	ထိ
၁၀။	တောရိုင်းတိရစ္ဆာန်များ	၇	-
၁၁။	သဘာဝပတ်ဝန်းကျင်လက်ရှိအခြေအနေ	၇	-
၁၂။	သဘာဝပတ်ဝန်းကျင်ထိန်းသိမ်းရေးလုပ်ငန်းများ	၇	-
၁၃။	သဘာဝဘေးအန္တရာယ် ကျရောက်မှု	၇	၈
	အခန်း(၄) လူဦးရေဆိုင်ရာအချက်အလက်များ		
၁၄။	နေထိုင်သည့်တိုင်းရင်းသားလူမျိုးစုများ	၈	၉
၁၅။	အိမ်ခြေ ၊ အိမ်ထောင်စုနှင့်လူဦးရေ (က)အိမ်ခြေ/အိမ်ထောင်စု (ခ)လူဦးရေ	၁၀	-
၁၆။	လူဦးရေတိုးနှုန်းနှင့် ကျား/မ အချိုး (က)လူဦးရေတိုးနှုန်းနှင့်ကျား/မ အချိုး (ခ)မွေးဖွား၊သေဆုံး၊ပြောင်းဝင်၊ပြောင်းထွက်လူဦးရေ	၁၁	-
၁၇။	ကိုးကွယ်သည့်ဘာသာ	၁၁	-
၁၈။	နိုင်ငံခြားသားများနေထိုင်မှု	၁၂	-
	အခန်း(၅) အုပ်ချုပ်ရေးဆိုင်ရာ အချက်အလက်များ		
၁၉။	အုပ်ချုပ်ရေးနယ်မြေ ဖွဲ့စည်းမှု	၁၂	-

စဉ်	အကြောင်းအရာ	စာမျက်နှာ	
		မှ	ထိ
၂၀။	ရွေးကောက်ပွဲဆိုင်ရာ ကိစ္စရပ်များ (က) မြို့နယ်ရွေးကောက်ပွဲကော်မရှင်အဖွဲ့ခွဲ အဖွဲ့ဝင်စာရင်း (ခ) ဆန္ဒမဲပေးပိုင်ခွင့်ရှိသူဦးရေ (ဂ) နိုင်ငံရေးပါတီများ (ဃ) ရွေးချယ်ခံရသောလွှတ်တော်ကိုယ်စားလှယ်များ	၁၂	၁၄
	အခန်း(၆) စီးပွားရေးဆိုင်ရာ အချက်အလက်များ	၁၅	၁၆
၂၁။	စီးပွားရေးဆိုင်ရာ ခြုံငုံသုံးသပ်ချက်		
၂၂။	မြေအသုံးချမှု		
၂၃။	ဆည်မြောင်းတာဝန်များနှင့်ဆည်ရေသောက်ဧရိယာ (က) ကိုယ့်အားကိုယ်ကိုးဆည်များ (ခ) မြစ်ရေတင်စီမံကိန်းများ (ဂ) တာဝန်များ/ရေထိန်းတံခါးများ	၁၆	၁၇
၂၄။	စိုက်ပျိုးရေးလုပ်ငန်း (က) အဓိကသီးနှံ(၁၀)မျိုး စိုက်ပျိုးထုတ်လုပ်မှု (ခ) နှစ်ရှည်သီးနှံစိုက်ပျိုးမှုအခြေအနေ (ဂ) အခြားဈေးကွက်ဝင်သီးနှံများစိုက်ပျိုးထုတ်လုပ်မှု	၁၈	၂၁

စဉ်	အကြောင်းအရာ	စာမျက်နှာ	
		မှ	ထိ
	(ဃ) လယ်ယာသုံးစက်ကိရိယာ သုံးစွဲမှုအခြေအနေ (င) လယ်ယာသုံးထယ်၊ ထွန်နှင့်ကျွဲ၊ နွားကောင်ရေ (စ) ဒေသတွင်းဆန်ဖူလုံမှုရာခိုင်နှုန်း (ဆ) ဒေသတွင်းဆီဖူလုံမှုရာခိုင်နှုန်း		
၂၅။	မွေးမြူရေးလုပ်ငန်း (က) မွေးမြူရေးဇုန်များ (ခ) မြို့နယ်မွေးမြူရေး(ကောင်ရေ) (ဂ) မြို့နယ်အသားထုတ်လုပ်မှု(ပိဿာ) (ဃ) မြို့နယ်ကြက်/ဘဲ/ငှက်ထုတ်လုပ်မှု(လုံး) (င) နို့ထွက်ပစ္စည်းထုတ်လုပ်မှု (စ) မြို့နယ်ငါး/ပုစွန်မွေးမြူမှုအခြေအနေ (ဆ) ရေချို၊ ရေငန်ငါးဖမ်းလုပ်ငန်းမှ အသားထုတ်လုပ်မှု	၂၂	၂၃
၂၆။	စက်မှုလက်မှုလုပ်ငန်း (က) စက်မှုဇုန်များ (ခ) မြို့နယ်ရှိစက်ရုံများ (ဂ) မြို့နယ်ရှိအလုပ်ရုံများ (ဃ) အိမ်တွင်းစက်မှုလက်မှုလုပ်ငန်းများ	၂၄	၂၆
၂၇။	သစ်တောလုပ်ငန်းဆောင်ရွက်မှုအခြေအနေ (က) သစ်တောများ	၂၆	၂၈

စဉ်	အကြောင်းအရာ	စာမျက်နှာ	
		မှ	ထိ
	(ခ) စီးပွားဖြစ်သစ်တောစိုက်ခင်း (ဂ) သစ်ထုတ်လုပ်မှု (ဃ) သစ်တောထွက်ပစ္စည်းများ		
၂၈။	တွင်းထွက်ပစ္စည်းထုတ်လုပ်မှုလုပ်ငန်း (က) ဓာတ်သတ္တုတူးဖော်ထုတ်လုပ်မှု (ခ) ကျောက်မျက်တူးဖော်ထုတ်လုပ်မှု	၂၈	၂၉
၂၉။	စွမ်းအင်နှင့်လျှပ်စစ်ကဏ္ဍ (က) ဓာတ်ဆီ/ဒီဇယ် အရောင်းဆိုင်များ (ခ) သဘာဝဓါတ်ငွေ့အရောင်းဆိုင်များ	၂၉	-
၃၀။	ပို့ဆောင်ရေးနှင့်လမ်းပန်းဆက်သွယ်ရေးလုပ်ငန်း (က) လေကြောင်းလမ်း (ခ) ရေကြောင်းလမ်း (ဂ) ရထားလမ်းနှင့်ဘူတာရုံများ (ဃ) ကားဂိတ်များ	၃၀	၃၁
၃၁။	လမ်းဦးစီးဌာနမှ လုပ်ငန်းများ (က) ကားလမ်းများ (ခ) မြို့နယ်ချင်းဆက်လမ်းများ (ဂ) တံတားများ	၃၂	၃၅

စဉ်	အကြောင်းအရာ	စာမျက်နှာ	
		မှ	ထိ
	(ဃ) လမ်း၊တံတားသုံးစက်ကိရိယာများ (င) လမ်း၊တံတားအသုံးပြုခကောက်ခံသည့်လုပ်ငန်း		
၃၂။	ဟိုတယ်နှင့်ခရီးသွားလုပ်ငန်း (က) ဟိုတယ်၊ မိုတယ်၊အင်း၊ တည်းခိုခန်း (ခ) ကမ်းခြေ/ အပန်းဖြေနေရာ	၃၅	၃၆
၃၃။	သမဝါယမအသင်းများ	၃၆	-
၃၄။	စီးပွားရေးဆိုင်ရာ အခြေခံအဆောက်အဦများ (က) ကုမ္ပဏီ၊ ကုန်စည်ဒိုင်၊ပွဲရုံ၊ဈေးနှင့်ကုန်တိုက်များ (ခ) ဘဏ်များ (ဂ) စတိုးဆိုင်နှင့်အရောင်းဆိုင်များ	၃၆	၄၀
၃၅။	စည်ပင်သာယာရေးလုပ်ငန်းများ (က)ဈေးလုပ်ငန်း (ခ)သောက်သုံးရေရရှိရေးလုပ်ငန်း (ဂ)သန့်ရှင်းရေးလုပ်ငန်း (ဃ)လမ်း၊တံတားလုပ်ငန်း	၄၀	၄၂
၃၆။	ပုံနှိပ်လုပ်ငန်းနှင့် မီဒီယာလုပ်ငန်းများ (က) ပုံနှိပ်လုပ်ငန်းနှင့် တေးသံသွင်း၊ ဗွီဒီယို (ခ) မီဒီယာလုပ်ငန်းများ	၄၃	-

စဉ်	အကြောင်းအရာ	စာမျက်နှာ	
		မှ	ထိ
၃၇။	ပြည်တွင်း အသားတင်ထုတ်လုပ်မှုနှင့်ဝန်ဆောင်မှု တန်ဖိုး	၄၃	၄၄
၃၈။	လူတစ်ဦးချင်းဝင်ငွေ	၄၄	-
၃၉။	အသက်မွေးဝမ်းကြောင်းလုပ်ငန်းအလိုက် အလုပ်လုပ်သူဦးရေ	၄၄	၄၅
၄၀။	အလုပ်လုပ်နိုင်သူဦးရေနှင့် အလုပ်လက်မဲ့ဦးရေ	၄၅	-
	အခန်း(၇) လူမှုရေးဆိုင်ရာ အချက်အလက်များ		
၄၁။	ပညာရေးကဏ္ဍ (က) အဆင့်မြင့်ပညာ (ခ) အခြေခံပညာ (ဂ) မူလတန်းကြိုကျောင်း (ဃ) ဘုန်းတော်ကြီးသင်ပညာရေးကျောင်း (င) ကျောင်းနေအရွယ်ကလေးများ ကျောင်းအပ်နှံမှု (စ) တက္ကသိုလ်ဝင်တန်းအောင်မြင်မှု (ဆ) စာတတ်မြောက်မှု ရာခိုင်နှုန်း (ဇ) သင်ကြားမှု /သင်ယူမှုအထောက်အကူပြုစာသင်ခန်းများဖွင့်လှစ်နိုင်မှု (ဈ) စာကြည့်တိုက်များဖွင့်လှစ်နိုင်မှု	၄၆	၅၆

စဉ်	အကြောင်းအရာ	စာမျက်နှာ	
		မှ	ထိ
၄၂။	ကျန်းမာရေးကဏ္ဍ (က) ဆေးရုံများ (ခ) ဆေးပေးခန်းများ (ဂ) ကျေးလက်ကျန်းမာရေးဌာန/ဌာနခွဲ (ဃ) ကျန်းမာရေးစောင့်ရှောက်မှု (င) ဒေသတွင်း အများဆုံးဖြစ်တတ်သောရောဂါများ (စ) HIV/ AIDS-ရောဂါ ဖြစ်ပွား/ သေဆုံးဦးရေ (ဆ) ကျန်းမာရေးဆိုင်ရာ အညွှန်းကိန်းများ	၅၆	၆၂
၄၃။	လူမှုရေးအသင်းအဖွဲ့များ (က) INGO (ခ) NGO (ဦးရေ) (ဂ) အသင်းအဖွဲ့များ	၆၂	၆၃
၄၄။	အားကစားနှင့်ပျော်ဖြေရေးလုပ်ငန်းများ	၆၃	၆၄
	အခန်း(၈) ဘာသာရေးဆိုင်ရာအချက်အလက်များ		
၄၅။	ဗုဒ္ဓဘာသာဆိုင်ရာအဆောက်အဦများနှင့်သာသနာဝင်ပုဂ္ဂိုလ်များ (က) သာသနိကအဆောက်အဦများ (ခ) ရဟန်းသံဃာနှင့်သီလရှင်များ	၆၄	၆၆

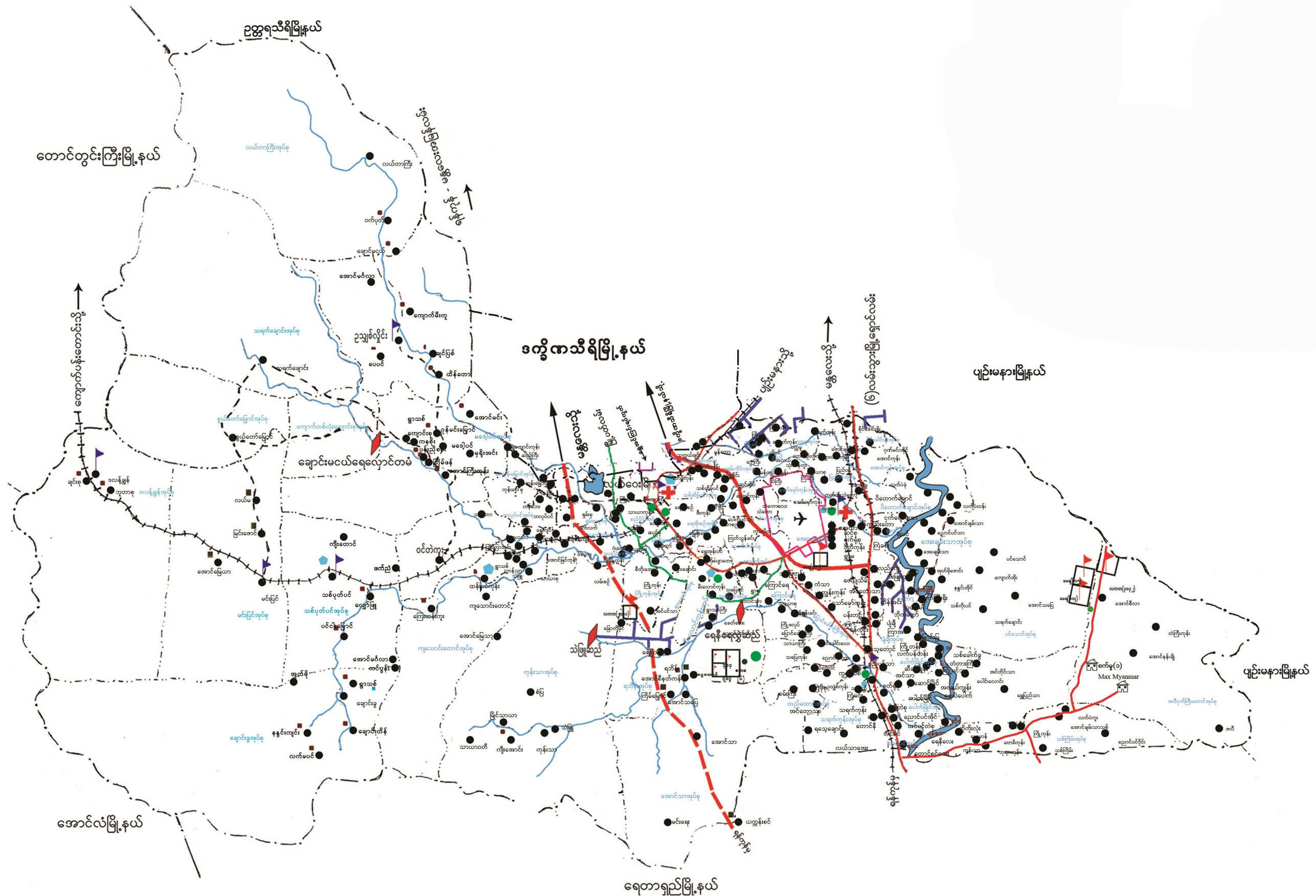
စဉ်	အကြောင်းအရာ	စာမျက်နှာ	
		မှ	ထိ
	(ဂ) ထင်ရှားသည့်ဘုရား၊စေတီ၊ပုထိုးများ (ဃ) ထင်ရှားသည့်ဘုန်းတော်ကြီးကျောင်းများ		
၄၆။	အခြားဘာသာရေးအဆောက်အဦများ	၆၆	-
၄၇။	သမိုင်းဝင်ထင်ရှားသောအဆောက်အဦနှင့်နေရာများ	၆၇	-
	အခန်း(၉) ဒေသဖွံ့ဖြိုးရေးဆိုင်ရာအချက်အလက်များ		
၄၈။	ဒေသဖွံ့ဖြိုးရေးလုပ်ငန်းများဆောင်ရွက်နိုင်မှုအခြေအနေ (က) ကျေးလက်ဒေသဖွံ့ဖြိုးတိုးတက်ရေးဦးစီးဌာနမှ ဆောင်ရွက်သည့်လုပ်ငန်းများ (ခ) အစိုးရနှင့်ပြည်သူ့ဆောင်ရွက်သည့်ဒေသဖွံ့ဖြိုးရေး လုပ်ငန်းများ	၆၇	၇၀
၄၉။	မြို့ပြစီမံကိန်း(TownPlan)နှစ်(၃၀)အတွက်မြေအသုံးချမှု ဆိုင်ရာလျာထားမှု	၇၀	-
	အခန်း(၁၀) အထွေထွေ		
၅၀။	အခြားတင်ပြလိုသောအချက်များ	၇၁	-
၅၁။	နိဂုံး	၇၁	-

လယ်ဝေးမြို့နယ်မြေပုံ

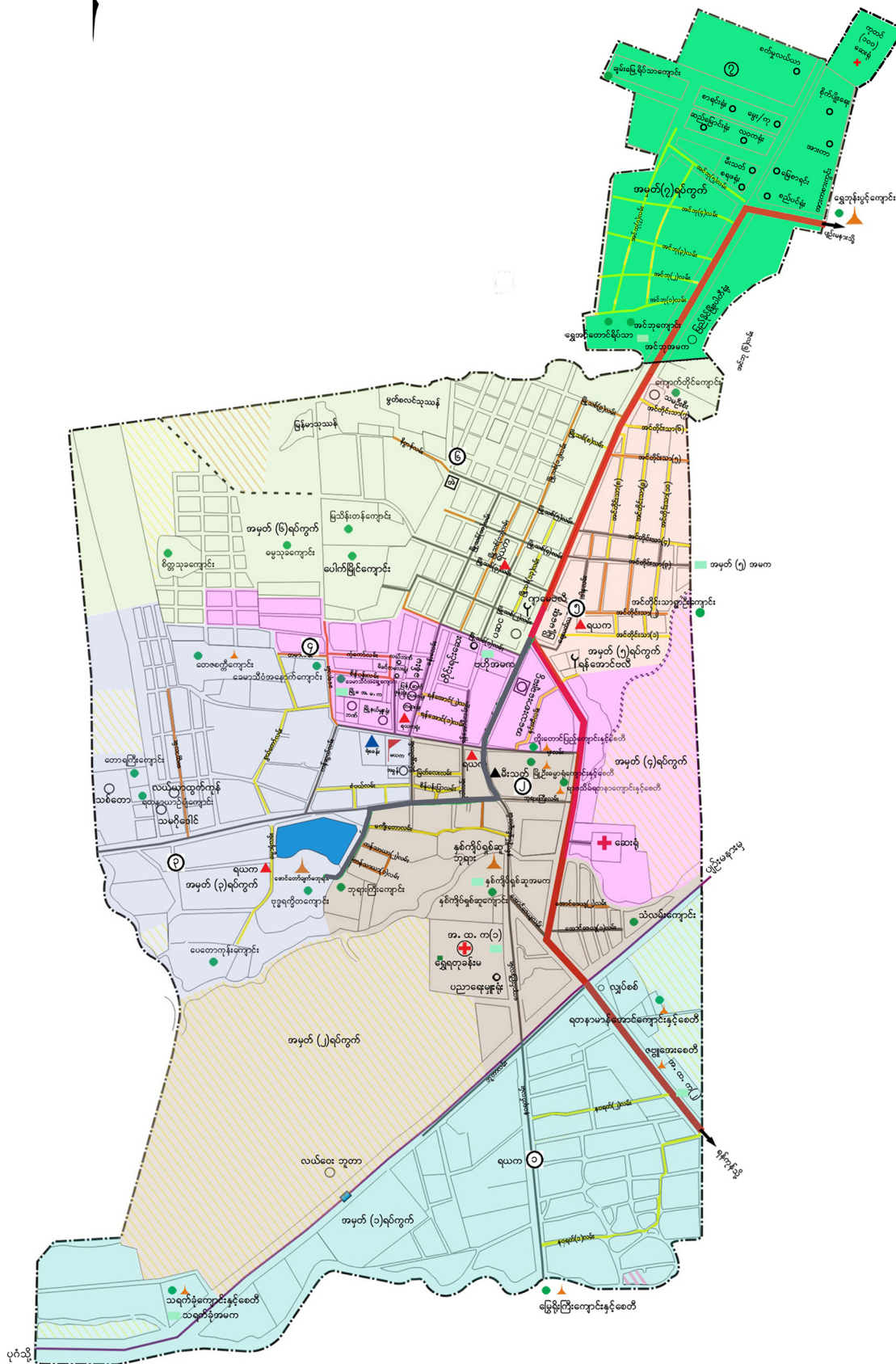
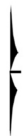
မြောက်



စကေး ၁ လက်မ = ၄ မိုင်



လယ်ဝေးမြို့မြေပုံ



ညွှန်ပြချက်

- မြို့နယ်နိမိတ်
- စေတီ
- ဌာနဆိုင်ရာ
- ဆေးရုံ
- ကာလမ်း (ရန်ကုန်-မန္တလေး)
- ကျောက်ခင်းလမ်း
- မြေသားလမ်း
- မီးရထားလမ်း

ပုဂံသို့

လယ်ဝေးမြို့နယ်ဒေသဆိုင်ရာအချက်အလက်များ

အခန်း(၁)

နိဒါန်းနှင့်ဒေသသမိုင်း

နိဒါန်း

၁။ အထွေထွေအုပ်ချုပ်ရေးဦးစီးဌာနသည် ပြည်ထောင်စုအစိုးရအဖွဲ့ရုံး၊ ဝန်ကြီးဌာနအောက်ရှိဌာနဖြစ်ပြီး တရားဥပဒေစိုးမိုးရေး၊ ရပ်ရွာအေးချမ်းသာယာရေး၊ နိုင်ငံတော်အစိုးရ၏မူဝါဒများ အကောင်အထည်ဖော်ရေး၊ ကောင်းမွန်သောအုပ်ချုပ်ရေးစနစ်ဖော်ဆောင်ရေးနှင့် ပြည်သူ့ဗဟိုပြုဒေသဖွံ့ဖြိုးရေးလုပ်ငန်းများ ဆောင်ရွက်ရေးဟူသော ရည်မှန်းချက်တာဝန်များကို အောင်မြင်အောင်ဆောင်ရွက်လျက်ရှိပါသည်။ အထွေထွေအုပ်ချုပ်ရေးဦးစီးဌာနတွင် တာဝန်ထမ်းဆောင်ကြသည့် အဆင့်ဆင့်သော အရာထမ်း၊ အမှုထမ်းများသည် ရုံးချုပ်အဆင့်မှ အောက်ခြေရပ်ကွက်/ကျေးရွာအုပ်စု အဆင့်အထိ အထွေထွေအုပ်ချုပ်ရေးဦးစီးဌာနရုံး အသီးသီးတွင် တာဝန် ထမ်းဆောင်ကြရပြီး နိုင်ငံတော်အုပ်ချုပ်ရေး ယန္တရားချောမွေ့စွာ လည်ပတ် ရေးတွင် ပါဝင်ဆောင်ရွက်ခြင်း၊ ဝန်ကြီးဌာန၏ရည်မှန်းချက် တာဝန်များ၊ အခြားဝန်ကြီးဌာနမှ ပေးအပ်သောတာဝန်များနှင့် ဒေသန္တရအစိုးရအဖွဲ့များမှ ပေးအပ်သော လုပ်ငန်းတာဝန်များကို ကျေပွန်စွာထမ်း ဆောင်နေကြရသည် ဖြစ်ရာ ဒေသဆိုင်ရာ အချက်အလက်များ ပြုစုထားရှိ ခြင်းသည် များစွာအရေးပါလာပါသည်။ ဒေသဆိုင်ရာအချက်အလက်များ ပြုစုခြင်းဖြင့် မိမိတို့၏လုပ်ငန်းဆောင်ရွက်ရာတွင် အထောက်အကူပြုသကဲ့သို့ အကြီးအကဲများ နယ်မြေသို့ကွင်းဆင်းရာတွင် နယ်မြေ၏အချက် အလက်များကို လွယ်ကူစွာသိရှိနိုင်မည်ဖြစ်ပါသည်။ ဤစာအုပ်သည် လယ်ဝေးမြို့နယ်၏ ဒေသဆိုင်ရာအချက်အလက်များ (၂၀၁၉ခုနှစ်၊ စက်တင်ဘာလကုန်အထိ

အခြေအနေ)ကို သက်ဆိုင်ရာဌာနအသီးသီးမှ ပေးပို့သော ကိန်းဂဏာန်းများနှင့် အညီ ပြုစုတင်ပြထားခြင်းဖြစ်ပါသည်။

ဒေသသမိုင်းအကျဉ်း

၂။ လယ်ဝေးမြို့နယ်ဖြစ်ပေါ်လာပုံမှာ ကောဇာသက္ကရာဇ် (၁၉၁)ခုနှစ်တွင် မောင်နွဲ့ ဆိုသူတစ်ဦးက တောင်ကုန်းတစ်ခုပေါ်တွင် စတင်တည်ထောင်ခဲ့သောကြောင့် ရှေးကနဦးအစက ငနွဲ့ကုန်းမြို့(နွယ်ကုန်းမြို့)ဟု ခေါ်သည်။ ထို့နောက် တစ်ဖန် ဝါးနွယ်ကုန်းစု အမည်တွင်ပြန်သည်။ ခရစ်သက္ကရာဇ် (၁၇၈၈)ခုနှစ်မှ ယနေ့အထိ လယ်ဝေးမြို့ဟု အမည်တွင်သည်။ အဦးအစ မောင်နွဲ့ တည်ထောင်ခဲ့သော ငနွဲ့ကုန်းမြို့သည် ပလွေးချောင်းနှင့် ချောင်းမငယ်ချောင်းတို့ပေါင်းဆုံရာဖြစ်သော သံလျှက်စွန်းကုန်းမြေ ယခုမြို့ကုန်းကျေးရွာ ဘေးရန်လုံခြုံရေးအတားအဆီးများ မြို့ရိုးကိုအမှီပြု၍ တည်ထားခဲ့ဟန်ရှိသည့်အပြင် ထိုကဲ့သို့ တည်ထားခဲ့သော သာဓကအဖြစ် ယခုတိုင်မြို့ရိုးသဏ္ဍာန်များကို တွေ့ရှိရခြင်းဖြင့် သိရှိနိုင်ပါသည်။ မြို့စတင်တည်ထောင်သည့်အချိန်ကာလအား အကြောင်းပြု၍ ယနေ့တိုင်မြို့ကုန်းဟုထင်ရှားခေါ်ဝေါ်နေသည့်အပြင် ထိုကဲ့သို့တည်ထားခဲ့သော သာဓကအဖြစ် ယနေ့တိုင် မြို့ရိုးသဏ္ဍာန်များတွေ့ရှိရခြင်းဖြင့် သိရှိနိုင်ပါသည်။ မြို့စတင်တည်ထောင်သည့် အချိန်ကာလမှ ပုဂံခေတ်ဦးပိုင်း ပျဉ်ပြားမင်းနန်းမတက်မီ (၁၇)နှစ်ခန့်ကဖြစ်ကြောင်း လေ့လာသိရှိရပါသည်။ ကောဇာသက္ကရာဇ်(၇၀၄) ခုနှစ် ငါးစီးရှင်ကျော်စွာမင်းလက်ထက်၌ လယ်ဝေးမြို့ခေါ်(နွယ်ကုန်း) (ဝါးနွယ်ကုန်း)မြို့တည်ထားသည်ဟု ငနွယ်ကုန်းမြို့သူကြီး ဦးမောင်မောင်ရေးသားသော ရမည်းသင်းခရိုင် သမိုင်းရာဇဝင်တွင် တွေ့ရှိရပါသည်။ လယ်ဝေးမြို့၏

အနောက်ဘက်တွင် ပဲခူးရိုးမနှင့် တစ်စပ်တည်း တည်ရှိနေလေရာ ထိုခေတ်က (ငနွယ်ကုန်း)၏ပတ်ဝန်းကျင်သည် သစ်တောများ ထူထပ်စွာတည်ရှိပြီး ငနွယ်ကုန်းသားတို့၏ လယ်ယာမြေစိုက်ကွင်းများသည် ယခုလယ်ဝေးမြို့နယ်၌ တည်ရှိနေကြသဖြင့် လယ်နှင့်ဝေးသော ငနွယ်သားတို့သည် လယ်ကွင်းစိုက်ကွင်း များနှင့် နီးစပ်ရာသို့သွားရောက် အခြေစိုက်ကာ လယ်ယာလုပ်ငန်းများကို လုပ်ကိုင်ကြရင်း တဲများ၊ အိမ်များ၊ လူနေအိမ်ခြေတစ်စတစ်စ စုပေါင်းများပြား လာပြီးလျှင် လယ်ဝေးမြို့ဟူသော အမည်ထင်ရှားလျက် မြို့နယ်ရုံးစိုက်ရာ မြို့အဖြစ် ရောက်ရှိလာခဲ့ခြင်းဖြစ်ပါသည်။ နွဲ့ကုန်းရွာသည်ကား လယ်ဝေးမြို့၏ အနောက်တောင်စွန်းတွင် မြို့ကုန်းဟူသော ကျေးရွာအနေဖြင့်ပါဝင်လျက် ရှိပါသည်။ လယ်ဝေးမြို့နယ်အဖြစ် ပြည်ထဲရေးနှင့် သာသနာရေးဝန်ကြီးဌာန၏ (၉-၁၁-၁၉၇၂)ရက်စွဲပါစာအမှတ်၊ ၁၀၃/၅၀/စိတ်(၁) ဖြင့်ထုတ်ပြန်သည့် အမိန့် ကြော်ငြာစာအရ ရပ်ကွက်(၆)ရပ်ကွက်၊ ပြည်ထဲရေးနှင့်သာသနာရေး ဝန်ကြီး ဌာန၏ (၂၈-၂-၁၉၇၃)ရက်စွဲပါစာအမှတ်၊ ၃/၇၆/အထ(၂)ဖြင့် ထုတ်ပြန်သော အမိန့်ကြော်ငြာစာအရ လယ်ဝေးမြို့နယ်မှ ကျေးရွာအုပ်စု(၆၅)အုပ်စု ကျေးရွာ ပေါင်း(၂၅၀)ရွာဖြင့်ဖွဲ့စည်းခဲ့ရာ ပြည်ထဲရေးဝန်ကြီးဌာန၏ (၂၆-၁၁-၂၀၀၈) ရက်စွဲပါစာအမှတ်၊ ၂၀၀/၂၃-၃၂၇/ဦး၁ ဖြင့်ထုတ်ပြန်သော အမိန့်ကြော်ငြာစာအရ လယ်ဝေးမြို့နယ်မှ ကျေးရွာအုပ်စု(၆)အုပ်စု၊ ကျေးရွာ(၂၅)ရွာအား နေပြည်တော် အဖြစ် ပြင်ဆင်ဖွဲ့စည်းခဲ့သဖြင့် လယ်ဝေးမြို့နယ်တွင် ရပ်ကွက်(၆)ရပ်ကွက်၊ ကျေးရွာအုပ်စု(၅၉)အုပ်စု၊ ကျေးရွာပေါင်း(၂၂၅)ရွာဖြင့်လည်းကောင်း၊ ပြည်ထဲရေး ဝန်ကြီးဌာန၏ (၂၀-၁-၂၀၁၁)ရက်စွဲပါစာအမှတ်၊ ၂၀၀/၂၃-၁၅၄/ဦး၁ဖြင့်ထုတ်ပြန်

သော အမိန့်ကြော်ငြာစာအရ ကျေးရွာအုပ်စု (၁၇)အုပ်စုမှ ကျေးရွာ (၃၆)ရွာအား ပြည်ထဲရေးအမည်ပေါက် ဆောင်ရွက်ခဲ့သဖြင့် ရပ်ကွက်(၆)ရပ်ကွက်၊ ကျေးရွာ အုပ်စု(၅၉)အုပ်စု၊ ကျေးရွာပေါင်း(၂၆၁)ရွာဖြင့်လည်းကောင်း၊ ပြည်ထဲရေးဝန်ကြီး ဌာန၏ (၆-၅-၂၀၁၄)ရက်စွဲပါ အမိန့်ကြော်ငြာစာအမှတ်၊ (၅၄၃/၂၀၁၄)ဖြင့် အမှတ်(၇)ရပ်ကွက်တိုးချဲ့ဖွဲ့စည်းခြင်း၊ (၂၃-၉-၂၀၁၄)ရက်စွဲပါ အမိန့်ကြော်ငြာစာ အမှတ်(၁၁၀၇/၂၀၁၄)ဖြင့် ရွှေပြည်သာကျေးရွာအုပ်စုတိုးချဲ့ဖွဲ့စည်းခဲ့သဖြင့် ယခု လယ်ဝေးမြို့နယ်တွင် ရပ်ကွက်(၇)ရပ်ကွက်၊ ကျေးရွာအုပ်စု(၆၀)အုပ်စု၊ ကျေးရွာ ပေါင်း(၂၆၁)ရွာဖြင့် ဖွဲ့စည်းထားရှိပါသည်။

အခန်း(၂)

ပထဝီဝင် အနေအထား

တည်နေရာနှင့်အကျယ်အဝန်း

၃။ လယ်ဝေးမြို့နယ်သည် မြောက်လတ္တီတွဒ် ၁၉ဒီဂရီ ၂၅မိနစ်နှင့် ၁၉ ဒီဂရီ ၂၆ မိနစ် အကြား အရှေ့လောင်ဂျီတွဒ် ၉၅ ဒီဂရီ ၄၅ မိနစ်နှင့် ၉၆ ဒီဂရီ ၂၆ မိနစ်အကြားတွင် တည်ရှိပါသည်။ အရှေ့မှအနောက်သို့ (၄၇.၀၂) မိုင်နှင့် တောင်မှမြောက်သို့(၁၈.၆၄)မိုင်ရှည်လျားပါသည်။ လယ်ဝေးမြို့နယ် နှင့်မြို့တို့၏ ဧရိယာစတုရန်းမိုင်မှာ အောက်ပါအတိုင်းဖြစ်ပါ သည်-

စဉ်	မြို့နယ် အမည်	မြို့ဧရိယာ စတုရန်းမိုင်	ကျေးရွာအုပ်စု ဧရိယာစတုရန်းမိုင်	မြို့နယ်ဧရိယာ စတုရန်းမိုင်
၁	လယ်ဝေး	၀.၇၅၅	၈၇၁.၄၉၃	၈၇၂.၂၄၈
	မြို့နယ်ချုပ်	၀.၇၅၅	၈၇၁.၄၉၃	၈၇၂.၂၄၈

နယ်နိမိတ်

၄။ လယ်ဝေးမြို့နယ်၏ အရှေ့ဘက်တွင်ပျဉ်းမနားမြို့နယ်၊ တောင်ဘက်တွင် ရေတာရှည်မြို့နယ်နှင့် ထိစပ်လျက်ရှိပါသည်။ အနောက်ဘက်တွင် တောင်တွင်းကြီးမြို့နယ်တို့နှင့် ထိစပ်လျက်ရှိပြီး မြောက်ဘက်တွင် ဒက္ခိဏသီရိမြို့နယ်၊ ပျဉ်းမနားမြို့နယ်တို့နှင့် နယ်နိမိတ်ထိစပ်လျက် ရှိပါသည်။

မြေမျက်နှာသွင်ပြင်

၅။ လယ်ဝေးမြို့နယ်သည် အနောက်ဘက်တွင် ပဲခူးရိုးမတောင်တန်း၊ အရှေ့ဘက်တွင် ရှမ်းရိုးမတောင်တန်းများတည်ရှိပါသည်။ လွင်ပြင်များ သီးခြားမရှိဘဲ ပင်လယ်ရေမျက်နှာပြင်အမြင့်တွင် အနိမ့်ဆုံး(၂၁၀)ပေ၊ အမြင့်ဆုံး(၂၀၉၀)ပေ ဖြစ်ပါသည်။

ရေဆင်း

၆။ လယ်ဝေးမြို့နယ်တွင် မြစ်ချောင်းများနည်းပါးသည့် ဒေသတစ်ခု ဖြစ်ပြီး မြစ်များသည် မြောက်မှတောင်သို့စီးဆင်း၍ ချောင်းများမှာ အနောက်မှ အရှေ့သို့စီးဆင်းလျက် ပေါင်းလောင်းမြစ်တွင်း စီးဝင်ပါသည်။ ပေါင်းလောင်းမြစ်သည် ရှမ်းပြည်နယ်၊ ပင်လောင်းမြို့နယ်နှင့် ရမည်းသင်းမြို့အရှေ့ဘက် ဒါးသွေးချောင်းအနီးမှ စတင်မြစ်ဖျားခံ၍ စစ်တောင်းမြစ်အမည်ဖြင့် ပင်လယ်တွင်းသို့ စီးဝင်ပါသည်။ ပလွေးချောင်းသည် မြို့နယ်အတွင်း စီးဆင်းသည့်ချောင်းရှည်တစ်ခုဖြစ်ပြီး ပေါင်းလောင်းမြစ်အတွင်းသို့ ရုံးပင်ကျေးရွာအနီးတွင် စီးဝင်ပါသည်။

ပင်လယ်ရေမျက်နှာပြင်အထက်အမြင့်

၇။ လယ်ဝေးမြို့နယ်သည် ပင်လယ်ရေမျက်နှာပြင်အထက် အမြင့် (၂၀၀)ပေအထက်တွင် တည်ရှိပါသည်။

အခန်း(၃)

ရာသီဥတုနှင့် သဘာဝပတ်ဝန်းကျင်

ရာသီဥတု

၈။ လယ်ဝေးမြို့နယ်သည် အပူပိုင်းမုတ်သုံရာသီဥတုရှိပြီး ၊ အမြင့်ဆုံး အပူချိန် (40°C)နှင့်အနိမ့်ဆုံးအပူချိန်မှာ (22°C) ဖြစ်ပါသည်။ နှစ်အလိုက် ဖြစ်ပေါ်ခဲ့သော မိုးရေချိန်နှင့်အပူချိန်မှာ အောက်ဖော်ပြပါအတိုင်း ဖြစ်ပါသည်-

စဉ်	ခုနှစ်	မိုးရေချိန်		အပူချိန်	
		မိုးရွာရက်	စုစုပေါင်း မိုးရေချိန် (လက်မ)	နေရာသီ (.C)	ဆောင်းရာသီ (.C)
				အမြင့်ဆုံး	အနိမ့်ဆုံး
၁	၂၀၁၆	၇၁	၃၈.၉၁	၄၁.၁၀	၁၁.၄
၂	၂၀၁၇	၉၃	၅၁.၅၈	၄၁.၅	၁၁.၀၀
၃	၂၀၁၈	၃၇	၃၈.၈၅	၄၁.၅	၁၁.၅
၄	၂၀၁၉	၇၀	၃၇.၇၈	၄၁	၁၃

သဘာဝပေါက်ပင်များ

၉။ လယ်ဝေးမြို့နယ်အတွင်းတစ်မြို့နယ်လုံးမြေဧရိယာ၏(၆၈)ရာခိုင်နှုန်းမှာ သစ်တောကြိုးဝိုင်းများဖြစ်ပြီး ကြိုးဝိုင်းအတွင်းနှင့် ကြိုးပြင်တောများအတွင်း အဖိုးတန်သစ်များဖြစ်သည့် ကျွန်း၊ ပျဉ်းကတိုး၊ ပိတောက်၊ အင်ကြင်း၊ သစ်မာနှင့် အခြားသစ်ပင်များ ရောနှောပေါက်ရောက်လျက်ရှိပါသည်။

တောရိုင်းတိရစ္ဆာန်များ

၁၀။ လယ်ဝေးမြို့နယ်အတွင်းရှိတောရိုင်းတိရစ္ဆာန်များမှာ ဆင်၊ ပြောင်၊ စိုင်း၊ ဆတ်၊ ချေ၊ တောဝက်၊ ဝက်ဝံ၊ မျောက်၊ သင်းခွေချပ်၊ စပါးကြီးမြွေ၊ စပါးအုံး၊ တောကြီးမြွေဟောက်၊ မြွေပွေး၊ ငန်းတော်ကျား၊ မြွေဟောက်၊ ဆင်ပစ်မြွေ၊ လင်းမြွေ၊ ဒေါင်း၊ တောကြက်၊ ရစ်၊ ဘုတ်၊ ခါ၊ ငုံး၊ လင်းယုန်၊ ဇီးကွက်၊ ဖြူ၊ ရေကြက်၊ ရေဘဲစသည့် သတ္တဝါများရှိပါသည်။

သဘာဝပတ်ဝန်းကျင်လက်ရှိအခြေနေ

၁၁။ လယ်ဝေးမြို့နယ်၏လက်ရှိ သဘာဝပတ်ဝန်းကျင်အခြေအနေမှာ သစ်တောဖုံးလွှမ်းမှု(၃၃၂၀၃၂.၈၆)ဧကရှိပါသည်။ ၎င်းအနက်မှ ကြီးဝိုင်း သစ်တောနှင့် ကြိုးပြင်ကာကွယ်တောဖုံးလွှမ်းမှုမှာ (၆၈%) ရှိပါ သည်။

သဘာဝပတ်ဝန်းကျင်ထိန်းသိမ်းရေးလုပ်ငန်းများ

၁၂။ လယ်ဝေးမြို့နယ်သည် သဘာဝပတ်ဝန်းကျင်ထိန်းသိမ်းရေးလုပ်ငန်းများ အတွက်ကြိုးဝိုင်းတော(၃၇၅၃၄၉.၁၂)ဧက ထိန်းသိမ်းလျက်ရှိပါ သည်။ သစ်တောစိုက်ခင်း တည်ထောင်နိုင်မှုမှာ ပုဂ္ဂလိကကျွန်းနှင့်သစ်မာ (၅၉၁၁)ဧက ဖြစ်ပါသည်။

သဘာဝဘေးအန္တရာယ် ကျရောက်မှု

၁၃။ လယ်ဝေးမြို့နယ်အတွင်း ရေစီးသန်သည့် မြစ်ချောင်းများ တည်ရှိသဖြင့် ရေဘေးအန္တရာယ်ကျရောက်လေ့ရှိပါသည်။ မြို့နယ်အတွင်း(၂၀၁၉)ခုနှစ်တွင်

သဘာဝဘေးအန္တရာယ် ကျရောက်ပျက်စီးဆုံးရှုံးမှုမှာ အောက်ပါအတိုင်း ဖြစ်ပါသည်-

စဉ်	အမျိုး အစား	ဖြစ်ပွား ကြိမ်	သေ/ပျောက် ဦးရေ	အဆောက် အဦ ပျက်စီးမှု	ဆုံးရှုံးမှုတန်ဖိုး (ကျပ်သန်း)
၁	မုန်တိုင်းဘေး	၃၇	-	၂၄၈	၁၆.၇၈၉၅
၂	ဆူနာမီဘေး	-	-	-	-
၃	ငလျင်ဘေး	-	-	-	-
၄	ရေဘေး	၂၁	-	၃၃၁	၂၄.၁၅၄
၅	မီးဘေး	-	-	၇	၁.၄၀၅၅
ပေါင်း		၆၄	-	၅၈၆	၄၂.၃၄၉

အခန်း(၄)

လူဦးရေဆိုင်ရာအချက်အလက်များ

နေထိုင်သည့်တိုင်းရင်းသားလူမျိုးစုများ

၁၄။ လယ်ဝေးမြို့နယ်တွင် နေထိုင်ကြသောတိုင်းရင်းသားလူမျိုးစုများမှာ တစ်ဖက်ပါ အတိုင်း ဖြစ်ပါသည်-

စဉ်	လူမျိုး	နေထိုင်သည့် လူဦးရေ	မြို့နယ်လူဦးရေ	မြို့နယ်လူဦးရေ၏ ရာခိုင်နှုန်း
၁	ကချင်	၄	၂၉၆၅၉၈	၀.၀၀၇
၂	ကယား	၂၄၅	၂၉၆၅၉၈	၀.၁၃
၃	ကရင်	၅၉၀	၂၉၆၅၉၈	၀.၃၀
၄	ချင်း	၃၂၃၈	၂၉၆၅၉၈	၁.၁၂
၅	မွန်	၁၆	၂၉၆၅၉၈	၀.၀၅
၆	ဗမာ	၂၉၂၄၇၂	၂၉၆၅၉၈	၉၈.၄၀
၇	ရခိုင်	၈	၂၉၆၅၉၈	၀.၀၂
၈	ရှမ်း	၉	၂၉၆၅၉၈	၀.၀၂
၉	အခြား	-	-	-
	မြို့နယ်ချုပ်	၂၉၆၅၉၈	၂၉၆၅၉၈	၁၀၀.၀၉၇

အိမ်ခြေ၊ အိမ်ထောင်စု၊ လူဦးရေ

၁၅။ လယ်ဝေးမြို့နယ်၏ ၂၀၁၉ခုနှစ် စက်တင်ဘာလကုန်အထိ လူဦးရေမှာ အောက်ပါ အတိုင်းဖြစ်ပါသည်-

(က) အိမ်ခြေ/အိမ်ထောင်စု

စဉ်	အကြောင်းအရာ	အိမ်ခြေ	အိမ်ထောင်စု	ရပ်ကွက်	ကျေးရွာအုပ်စု	ကျေးရွာ
၁	မြို့နေ	၅၈၀၄	၆၀၁၈	၇	-	-
၂	ကျေးလက်နေ	၅၈၅၃၅	၆၀၃၇၂	-	၆၀	၂၆၁
	မြို့နယ်ချုပ်	၆၄၃၃၉	၆၆၃၉၀	၇	၆၀	၂၆၁

(ခ) လူဦးရေ

စဉ်	အကြောင်းအရာ	အသက်(၁၈) နှစ်အထက်			အသက်(၁၈) နှစ်အောက်			စုစုပေါင်း		
		ကျား	မ	ပေါင်း	ကျား	မ	ပေါင်း	ကျား	မ	ပေါင်း
၁	မြို့နေ	၉၂၇၆	၁၀၈၁၆	၂၀၀၉၂	၄၂၈၅	၄၃၃၄	၈၆၁၉	၁၃၅၆၁	၁၅၁၅၀	၂၈၇၁၁
၂	ကျေးလက်နေ	၈၄၃၉၀	၉၂၂၄၃	၁၇၆၆၃၃	၄၅၄၉၂	၄၅၇၆၂	၉၁၂၅၄	၁၂၉၈၈၂	၁၃၈၀၀၅	၂၆၇၈၈၇
	မြို့နယ်ချုပ်	၉၃၆၆၆	၁၀၃၁၅၉	၁၉၆၈၂၅	၄၉၇၇၇	၅၀၀၉၆	၉၉၈၇၃	၁၄၃၄၄၃	၁၅၃၁၅၅	၂၉၆၅၉၈

လူဦးရေတိုးနှုန်းနှင့်ကျားမအချိုး

၁၆။ လယ်ဝေးမြို့နယ်၏ ၂၀၁၉ခုနှစ်လူဦးရေတိုးနှုန်းကျား၊ မအချိုးမှာ အောက်ပါအတိုင်းဖြစ်ပါသည်-

(က) လူဦးရေတိုးနှုန်းနှင့်ကျားမအချိုး

စဉ်	မြို့နယ်	ယခင်နှစ် လူဦးရေ	ယခုနှစ် လူဦးရေ	တိုးလာ ဦးရေ	တိုး နှုန်း	ကျား/မအချိုး		
						ကျား	မ	အချိုး
၁	လယ်ဝေး မြို့နယ်	၂၉၃၉၆၃	၂၉၆၅၉၈	၂၆၃၅	၀.၈၉	၁၄၃၄၄၃	၁၅၃၁၅၅	၁:၁
	မြို့နယ်ချုပ်	၂၉၃၉၆၃	၂၉၆၅၉၈	၂၆၃၅	၀.၈၉	၁၄၃၄၄၃	၁၅၃၁၅၅	၁:၁

(ခ) မွေးဖွား၊သေဆုံး၊ပြောင်းဝင်၊ပြောင်းထွက်လူဦးရေ

စဉ်	မြို့နယ်	မူလလူ ဦးရေ	မွေးဖွား ဦးရေ	သေဆုံး ဦးရေ	ပြောင်းဝင် ဦးရေ	ပြောင်းထွက် ဦးရေ	လက်ရှိ လူဦးရေ
၁	လယ်ဝေး မြို့နယ်	၂၉၃၉၆၃	၄၆၆၂	၁၆၇၁	၁၇၆၁	၂၁၁၇	၂၉၆၅၉၈
	မြို့နယ်ချုပ်	၂၉၃၉၆၃	၄၆၆၂	၁၆၇၁	၁၇၆၁	၂၁၁၇	၂၉၆၅၉၈

ကိုးကွယ်သည့်ဘာသာ

၁၇။ လယ်ဝေးမြို့နယ်တွင် နေထိုင်ကြသူများ၏ ကိုးကွယ်သည့်ဘာသာအလိုက် လူဦးရေမှာ အောက်ပါအတိုင်းဖြစ်ပါသည်-

စဉ်	မြို့နယ်/ မြို့	ဗုဒ္ဓ ဘာသာ	ခရစ်ယာန်	ဟိန္ဒူ ဘာသာ	အစ္စလာမ် ဘာသာ	နတ်	အခြား	ပေါင်း
၁	လယ်ဝေး	၂၉၁၆၇၄	၁၈၄၁	၅၉	၃၀၂၄	-	-	၂၉၆၅၉၈
	မြို့နယ်ချုပ်	၂၉၁၆၇၄	၁၈၄၁	၅၉	၃၀၂၄	-	-	၂၉၆၅၉၈

နိုင်ငံခြားသားများနေထိုင်မှု

၁၈။ လယ်ဝေးမြို့နယ်အတွင်း နိုင်ငံခြားသားများ နေထိုင်သူ ဦးရေ မှာ အောက်ပါအတိုင်းဖြစ်ပါသည်-

စဉ်	မြို့နယ်	နိုင်ငံခြားသား လူမျိုး	နေထိုင်ဦးရေ	မြို့နယ် လူဦးရေ	မြို့နယ်လူဦးရေ ၏ ရာခိုင်နှုန်း
(က)	လယ်ဝေး	တရုတ်	၁၅	၂၉၆၅၉၈	၀.၀၀၄
(ခ)		အိန္ဒိယ	၁	၂၉၆၅၉၈	၀.၀၀၁
(ဂ)		ပါကစ္စတန်	-	၂၉၆၅၉၈	-
	မြို့နယ်ချုပ်		၁၆	၂၉၆၅၉၈	၀.၀၀၅

အခန်း(၅)

အုပ်ချုပ်ရေးဆိုင်ရာအချက်အလက်များ

အုပ်ချုပ်ရေးနယ်မြေဖွဲ့စည်းမှု

၁၉။ လယ်ဝေးမြို့နယ်၏ အုပ်ချုပ်ရေးနယ်မြေ ဖွဲ့စည်းမှုမှာ အောက်ပါအတိုင်း ဖြစ်ပါသည်-

စဉ်	မြို့နယ်	မြို့	ရပ်ကွက်	ကျေးရွာအုပ်စု	ကျေးရွာ
၁	လယ်ဝေး	၁	၇	၆၀	၂၆၁
	မြို့နယ်ချုပ်	၁	၇	၆၀	၂၆၁

ရွေးကောက်ပွဲဆိုင်ရာကိစ္စရပ်များ

၂၀။ လယ်ဝေးမြို့နယ်၏ ရွေးကောက်ပွဲဆိုင်ရာ ကိစ္စရပ်များအား တဖက်ပါအတိုင်း ဖော်ပြအပ်ပါသည်-

(က) မြို့နယ်ရွေးကောက်ပွဲကော်မရှင်အဖွဲ့ခွဲအဖွဲ့ဝင်စာရင်း

စဉ်	အမည်	အလုပ်အကိုင်	တာဝန်
၁	ဦးစိန်ဝင်း	Successဘော်ဒါ	ဥက္ကဋ္ဌ
၂	ဦးဝင်းမြင့်	ထွေ/အုပ်(ငြိမ်း)	အဖွဲ့ဝင်
၃	ဦးမြင့်စိုး	လ/ထပညာရေးမှူး(ငြိမ်း)	အဖွဲ့ဝင်
၄	ဦးလှဝင်း	တောင်သူ	အဖွဲ့ဝင်
၅	ဦးတင်ငွေ	လက်နှိပ်စက်စာရေး(ငြိမ်း)	အဖွဲ့ဝင်
၆	ဦးမြင့်ဟန်	တိ/မွေးကု(ငြိမ်း)	အဖွဲ့ဝင်
၇	ဦးမျိုးနေဇော်	ထွေ/အုပ်	အဖွဲ့ဝင်
၈	ဒေါ်ဝေကြည်စန်းအောင်	ပြန်/ဆက်	အဖွဲ့ဝင်
၉	ဦးဝင်းနိုင်ဦး	လဝက	အဖွဲ့ဝင်
၁၀	ဒေါ်ခင်ငြိမ်းနိုင်	ပညာရေး	အဖွဲ့ဝင်
၁၁	ဦးစောဝင်း	စိုက်ပျိုးရေး	အဖွဲ့ဝင်
၁၂	ဒေါက်တာဖြူဖြူဝင်း	ကျန်းမာရေး	အဖွဲ့ဝင်
၁၃	ဒေါ်နွေးနွေးလင်း	ဥပဒေ	အဖွဲ့ဝင်
၁၄	ဦးမျိုးမြင့်သူ	စည်ပင်	အဖွဲ့ဝင်
၁၅	ဦးဇော်နိုင်ဦး	ကော်မရှင်	အတွင်းရေးမှူး

(ခ) ဆန္ဒမဲပေးပိုင်ခွင့်ရှိသူဦးရေ

စဉ်	မြို့နယ်	မြို့နယ်လူဦးရေ	ဆန္ဒမဲပေးပိုင်ခွင့်ရှိသူဦးရေ		
			ကျား	မ	ပေါင်း
၁	လယ်ဝေး	၂၉၆၅၉၈	၉၃၆၆၆	၁၀၃၀၅၉	၁၉၆၇၂၅
	မြို့နယ်ချုပ်	၂၉၆၅၉၈	၉၃၆၆၆	၁၀၃၀၅၉	၁၉၆၇၂၅

(ဂ) နိုင်ငံရေးပါတီများ

စဉ်	ပါတီ	ဥက္ကဋ္ဌ	အတွင်း ရေးမှူး	အမှု ဆောင် ဦးရေ	ပါတီ ဝင်ဦးရေ
၁	NLD	ဦးကျော်မြင့်ဦး	ဦးခင်မောင်ထွန်း	၁၀	၃၀၀၀
၂	ပြည်ခိုင်ဖြိုး	ဒေါ်တင်နွယ်ဦး	ဦးမောင်မောင်သောင်း	၇	၄၅၆၆၃
၃	တစည	ဦးသက်ဦး		၁၂	၂၇၀၀
၄	ဒီမိုကရေစီ အင်အားစု	ဒေါ်စုရည်ဖြိုးအောင်		၇	၃၀
၅	အရှိုအချင်းပါတီ	ဦးဆလင်းသိန်း အောင်			၅၀
၆	ပြည်ထောင်စု မြန်မာနိုင်ငံ အမျိုးသားနိုင်ငံ ရေးအဖွဲ့ချုပ်	ဦးမောင်ငယ်		၆	
၇	(၈၈)မျိုးဆက် ကျောင်းသား လူငယ်(ပြည် ထောင်စုမြန်မာ နိုင်ငံ)ပါတီ	ဒေါ်ဝိုင်းဝိုင်း		၆	
၈	ပြည်ထောင်စု ကောင်းကျိုး ဆောင် ပါတီ	ဦးဇော်အောင်		၁၈	
၉	ပြည်သူ့ပါတီ	ဦးစိုးထွန်း		၁၅	

(ဃ) ရွေးချယ်ခံရသော လွှတ်တော်ကိုယ်စားလှယ်များ

စဉ်	လွှတ်တော်ကိုယ်စား လှယ်အမည်	ပါတီ/ တသီးပုဂ္ဂလ အမည်	လွှတ်တော် အမည်
၁	ဦးမျိုးဇော်ဦး	NLD	ပြည်သူ့လွှတ်တော်
၂	ဦးကျော်မြင့်ဦး	NLD	အမျိုးသားလွှတ်တော်

၁၅
အခန်း(၆)

စီးပွားရေးဆိုင်ရာအချက်အလက်

စီးပွားရေးဆိုင်ရာခြုံငုံသုံးသပ်ချက်

၂၁။ လယ်ဝေးမြို့နယ်သည် နေပြည်တော်ကောင်စီနယ်မြေအတွင်း တည်ရှိပြီး အဓိကလမ်းမကြီးဆုံရာ ဆက်သွယ်မှုလမ်းကြောင်းပေါ်တွင်တည်ရှိ၍ လမ်းပန်းဆက်သွယ်ရေးကောင်းမွန်သော မြို့နယ်ဖြစ်သဖြင့် စိုက်ပျိုးရေးထွက်ကုန်ဆိုင်ရာ ကုန်သွယ်မှုလုပ်ငန်း၊ ဝန်ဆောင်မှုလုပ်ငန်းများကို အဓိကရောင်းဝယ်ဖောက်ကားကြပြီး စီးပွားရေးအရ အချက်အချာကျသော မြို့နယ်တစ်ခုဖြစ်ပါသည်။

မြေအသုံးချမှု

၂၂။ လယ်ဝေးမြို့နယ်၏ မြေအမျိုးအစားအလိုက် အသုံးချထားသည့် မြေဧကများအား အောက်ပါအတိုင်းဖော်ပြအပ်ပါသည်-

စဉ်	မြေအမျိုးအစား	ဧရိယာ(ဧက)
၁	အသားတင်စိုက်ပျိုးမြေဧရိယာပေါင်း	၉၃၃၅၉
	(က) လယ်မြေဧရိယာ	၆၁၁၁၃
	(ခ) ယာမြေ	၃၂၁၉၆
	(ဂ) ကိုင်း/ကျွန်းမြေ	-
	(ဃ) ဥယျာဉ်မြေ	၅၀
	(င) ဓနိ	-
၂	လှုပ်ထားမြေဧရိယာပေါင်း	-
	(က) လယ်မြေဧရိယာ	-
	(ခ) ယာမြေ	-

စဉ်	မြေအမျိုးအစား	ဧရိယာ(ဧက)
	(ဂ) ကိုင်း/ကျွန်းမြေ	-
	(ဃ) ဥယျာဉ်မြေ	-
	(င) ဓနိ	-
၃	စားကျက်မြေ	-
၄	စက်မှုလုပ်ငန်းသုံးမြေ	၆၆၀
၅	မြို့မြေ	၄၈၃
၆	ရွာမြေ	၆၆၃၃
၇	အခြားမြေ	၄၁၇၃၅
၈	ကြိုးဝိုင်း/ကြိုးပြင်ကာကွယ်တော ဧရိယာ	၃၇၅၆၃၂
၉	တောရိုင်း	၃၉၁၉၇
၁၀	မြေရိုင်း	၅၂၂
၁၁	စိုက်ပျိုးခြင်းမပြုနိုင်သောဧရိယာ	၄၉၅၂၉
စုစုပေါင်း		၅၅၈၂၃၉

ဆည်မြောင်းတာဝန်များနှင့် ဆည်ရေသောက်ဧရိယာ

၂၃။ လယ်ဝေးမြို့နယ်ရှိ ဆည်မြောင်းတာဝန်များနှင့် ဆည်ရေသောက် ဧရိယာမှာ အောက်ပါအတိုင်း ဖော်ပြအပ်ပါသည်-

(က) ကိုယ့်အားကိုယ်ကိုးဆည်များ

စဉ်	ဆည် အမည်	ဆည်အမျိုးအစား	ရေဝင်ဆံ့မှု (ကုဗပေ)	အကျိုးပြုဧက
၁	ဖက်ညံကန်	မြေသား	၄၅	၂၀၀
၂	တပ်စိုးဆည်	ကျောက်ဖြည့်	၆၀	၂၅၀
၃	ကျီးအောင်းဆည်	မြေသား	၂၅	၈၀

စဉ်	ဆည် အမည်	ဆည်အမျိုးအစား	ရေဝင်ဆံ့မှု (ကုဗပေ)	အကျိုးပြုဧက
၄	ငွေတောင်ဆည်	ကျောက်ဖြည့်	၄၀	၁၅၀
၅	ဝွေးတောက်ရိုးအင်း	မြေသား	၁၆၀	၇၅၀
၆	ထိန်းအင်းကန်	မြေသား	၁၅၀	၇၅၀
၇	ဘူးကွဲဆည်	မြေသား	၁၈	၇၀
၈	ကျောက်တတိုင်ကန်	မြေသား	၁၂	၄၀
၉	သရက်ကုန်းဆည်	မြေသား	၁၀၅	၅၀၀
၁၀	အင်းနီကန်	မြေသား	၉၅	၅၀၀
၁၁	ဝက်လားအင်းကန်	မြေသား	၆၀	၂၅၀
မြို့နယ်ချုပ်			၇၇၀	၃၅၄၀

(ခ) မြစ်ရေတင်စီမံကိန်းများ

စဉ်	စီမံကိန်းအမည်	တည်နေရာ	အကျိုးပြုဧက	မှတ်ချက်
		----မရှိပါ----		

(ဂ) တာတမံများ/ရေထိန်းတံခါး

စဉ်	တာတမံ/ရေထိန်းတံခါး			ကာကွယ်သည့် မြစ်/ချောင်း	အကျိုးပြုဧက
	အမည်	အမျိုးအစား	အရှည် (ပေ)		
၁	အေလာရေကာတာ	မြေသား	၈မိုင်	ပေါင်းလောင်းမြစ်	၄၉၁၈
မြို့နယ်ချုပ်	အေလာရေကာတာ	မြေသား	၈မိုင်	ပေါင်းလောင်းမြစ်	၄၉၁၈

စိုက်ပျိုးရေးလုပ်ငန်း

၂၄။ လယ်ဝေးမြို့နယ်၏စိုက်ပျိုးရေးလုပ်ငန်းဆောင်ရွက်နိုင်မှု အခြေအနေမှာ အောက်ပါအတိုင်းဖြစ်ပါသည်-

(က) အဓိကသီးနှံ(၁၀)မျိုး စိုက်ပျိုးထုတ်လုပ်မှု

စဉ်	သီးနှံအမည်	၂၀၁၈-၂၀၁၉ လျာထားဧက		၂၀၁၈-၂၀၁၉ ခုနှစ်			
				စိုက်	ရိတ်	နှုန်း	အထွက် (တင်း)
၁	စပါး	နွေ	၁၁၄၆၈	၁၃၃၁၁	၁၃၃၁၁	၉၇.၅၇	၁၂၉၈၇၇၈
	ပေါင်း	မိုး	၆၀၉၂၅	၆၂၂၅၆			
၂	မြေပဲ	မိုး	၆၅၇၅	၇၈၅၃	၇၈၅၃	၅၂.၅၆	၄၁၂၇၂၂
		ဆောင်း	၇၇၃၀	၈၆၇၁	၈၆၇၁	၅၆.၆၀	၄၉၀၇၇၉
၃	နှမ်း	မိုး	၂၈၀၀ ၀	၂၉၂၃၆	၂၉၀၂၈	၈.၁၀	၂၃၅၀၅၁
		ဆောင်း	၉၉၅၀	၁၀၉၈၅	၁၀၉၈၅	၉.၈၅	၁၀၅၂၃၆
၄	နေကြာ	-	၁၉၀	၂၈	၂၈	၂၀.၂၅	၅၆၇
၅	မတ်ပဲ	-	၃၉၀၀ ၀	၂၅၆၆၄	၂၅၆၆၄	၁၉.၀၄	၄၈၈၇၂၈
၆	ပဲတီစိမ်း	မိုး	၉၉၅	၈၇၈	၈၇၈	၁၀.၆၀	၉၃၀၇
		ဆောင်း	၁၀၀၀	၉၉၉	၉၉၉	၁၂.၃၂	၁၂၃၀၃
၇	ကြံ	-	၈၃၉၀	၇၄၀၄	၇၄၀၄	၂၆.၂၁	၁၉၄၀၅၅
၈	အစေ့ထုတ်	မိုး	၅၂၄၈	၄၇၈၇	၄၇၈၇	၆၃.၇၅	၃၀၅၁၈၈
	ပြောင်း	ဆောင်း	၂၄၅၀	၂၃၄၀	၂၃၄၀	၅၆.၈၄	၁၃၃၀၀၅

(ခ) နှစ်ရှည်သီးနှံစိုက်ပျိုးမှု အခြေအနေ

စဉ်	သီးနှံအမည်	စိုက် (ဧက)	ရိတ် (ဧက)	အထွက်နှုန်း (ပိဿာ)	အထွက်ပေါင်း (ပိဿာ)
၁	အုန်း	၅၀၂	၅၀၂	၃၄၅၀.၀၀	၁၇၃၁၉၀၀
၂	ငှက်ပျော	၉၀	၉၀	၁၀၆၅.၀၀	၇၃၃၅၅
၃	ငရုတ်ကောင်း	၅	၅	၂၆.၀၀	၁၃၀
မြို့နယ်ချုပ်		၅၉၇	၅၉၇	၄၅၄၁.၀၀	၁၈၀၃၃၈၅

(ဂ) အခြားဈေးကွက်ဝင်သီးနှံများစိုက်ပျိုးထုတ်လုပ်မှု

စဉ်	သီးနှံအမည်	စိုက်ဧက	ရိတ်ဧက	အထွက်နှုန်း	အထွက်ပေါင်း
၁	ကုလားပဲ	၂၆၈	၂၆၈	၁၀.၈၅	၂၈၃၅
၂	ပဲကြီး	၂၀၃၅	၂၀၃၅	၁၂.၈၂	၂၆၀၇၉
၃	စွန်တာနီ	၈၆၇	၈၆၇	၉.၇၂	၈၄၂၄
၄	ပဲလွန်း	၃၁၀	၃၁၀	၉.၈၃	၃၀၄၈
၅	ပဲပုတ်	၆၁၅	၆၁၅	၉.၄၂	၅၇၉၃
၆	အခြားပဲ	၉၂၆	၉၂၆	၁၁.၈၃	၁၀၉၅၀
၇	ငရုပ်(မိုး)	၁၈၉	၁၈၉	၇၄၄.၆၂	၁၄၀၇၃၃
၈	ကြက်သွန်နီ	၆၁	၆၁	၂၉၉၃.၅၇	၁၈၂၆၀၈
၉	ဟင်းသီးဟင်းရွက်	၁၈၇၉	၁၈၇၉	၁၂၉၃.၃၀	၂၄၃၀၁၁၁
၁၀	ပန်းအမျိုးမျိုး	၁၀၆	၁၀၆	၁၂၉၉.၀၀	၁၃၇၆၉၄
မြို့နယ်ချုပ်		၆၉၅၉	၆၉၅၉	၆၃၉၄.၉၆	၂၉၄၈၂၇၅

(ဃ) လယ်ယာသုံးစက်ကိရိယာ သုံးစွဲမှုအခြေအနေ

စဉ်	အစိုးရ							ပုဂ္ဂလိက						
	လယ် ထွန် စက်	လက် တွန်း ထွန် စက်	မျိုး စေ့ ချ စက်	Combine Harvester	ရိတ် သိမ်း စက်	ရွှေ့လှေ့ စက်	ရေ စုပ် စက်	လယ် ထွန် စက်	လက် တွန်း ထွန် စက်	မျိုး စေ့ ချ စက်	Combine Harvester	ရိတ် သိမ်း စက်	ရွှေ့လှေ့ စက်	ရေ စုပ်စက်
၁	၅၃	-	-	၁၄	-	၅	-	၂၄၁	၁၄၇၇	၁၉၄	၄၉	၁	၅၀၃	၁၀၈၄

(င) လယ်ယာသုံးထယ်၊ထွန်နှင့်ကျွဲ၊နွားကောင်ရေ

စဉ်	ထယ်အရေအတွက်	ထွန်အရေအတွက်	ကျွဲကောင်ရေ	နွားကောင်ရေ
၁	၁၈၂၂၅	၉၁၂	၁၄၂၇၀	၂၁၈၆၉

(စ) ဒေသတွင်း ဆန်ဖူလုံမှုရာခိုင်နှုန်း

စဉ်	အကြောင်းအရာ	ရေတွက်ပုံ	၂၀၁၇-၁၈ အမှန်	၂၀၁၈-၁၉ အမှန်	မှတ်ချက်
၁	လူဦးရေ	ဦး	၂၉၂၃၆၇	၂၉၆၅၉၈	
၂	လူတစ်ဦးတစ်နှစ်စားသုံးမှု		၄၃၄၉၇၅၇	၄၃၄၉၇၅၇	
	-ကျေးလက်နေ	တင်း	၄၀၁၅၃၆၅	၄၀၁၅၃၆၅	
	-မြို့နေ	တင်း	၃၃၄၃၉၂	၃၃၄၃၉၂	
၃	စပါးစိုက်ဧကပေါင်း	ဧက	၇၅၂၆၀	၆၅၉၃၃	
	-အထွက်နှုန်း	တင်း	၈၆.၈၁	၉၂.၀၂	
	-အထွက်တင်း	တင်း	၆၅၃၃၂၅၀	၆၀၆၆၉၅၀	
၄	အသုံးပြုတင်း	တင်း	၄၇၂၆၀၅၇	၄၆၇၉၄၂၂	
၅	ပိုလျှံမှု	တင်း	၁၈၀၇၁၉၃	၁၃၈၇၅၂၈	
၆	ဖူလုံမှု	%	၁၃၈.၂၄	၁၂၉.၆၅	

(ဆ) ဒေသတွင်းဆီဖူလုံမှုရာခိုင်နှုန်း

စဉ်	အကြောင်းအရာ	ရေတွက်ပုံ	၂၀၁၇-၁၈ အမှန်	၂၀၁၈-၁၉ အမှန်	မှတ်ချက်
၁	လူဦးရေ	ဦး	၉၇၄၀၇		
၂	လူတစ်ဦးတစ်နှစ်စားသုံးမှု	ပိဿာ	၆		
	ဝမ်းစာလိုအပ်ချက်	တန်	၉၅၄.၁၇		
	ဆီထွက်ရှိမှု	တင်း	၄၇၈	၅၃၈၄.၄၁	
၃	အလေအလွင့်နှင့်အခြား	တင်း	-		
၄	ချန်လှပ်ရမည့်တင်း	ဧက	-		
	အသုံးပြုမှု	မက်/တန်		၂၈၉၅.၂၅	
	လိုအပ်မှု	မက်/တန်	၀.၄၉		
၅	ဖူလုံမှု	ရာခိုင်နှုန်း	၂၀၃.၇၅	၁၈၅.၉၇	

မွေးမြူရေးလုပ်ငန်းများ

၂၅။ လယ်ဝေးမြို့နယ်၏ မွေးမြူရေးလုပ်ငန်းဆောင်ရွက်နိုင်မှု အခြေအနေမှာ အောက်ပါအတိုင်းဖြစ်ပါသည်-

(က) မွေးမြူရေးဇုန်များ

စဉ်	ဇုန်အမည်	ကျွဲ	နွား	ဝက်	သိုး/ဆိတ်	ကြက်	ဘဲ	ငှက်
၁	ပြောင်ခေါင်းကြီး	-	၇၄	၂၇၀	-	၂၄၀၀၀	-	-
၂	မင်းပြင်	-	-	-	၃၀	-	-	-
မြို့နယ်ချုပ်		-	၇၄	၂၇၀	၃၀	၂၄၀၀၀	-	-

(ခ) မြို့နယ်မွေးမြူရေး (ကောင်ရေ)

စဉ်	မြို့နယ်	ခုနှစ်	ကျွဲ	နွား	ဝက်	သိုး/ဆိတ်	ကြက်	ဘဲ	ငှက်
၁	လယ်ဝေးမြို့နယ်	၂၀၁၈-၂၀၁၉	၁၂၃၇၅	၂၆၂၃၄	၈၆၄၅၀	၂၃၅၆	၁၆၂၇၉၉	၁၃၆၈၁	၁၅၀၀၀
မြို့နယ်ချုပ်		၂၀၁၈-၂၀၁၉	၁၂၃၇၅	၂၆၂၃၄	၈၆၄၅၀	၂၃၅၆	၁၆၂၇၉၉	၁၃၆၈၁	၁၅၀၀၀

(ဂ) မြို့နယ်အသားထုတ်လုပ်မှု (ပိဿာ)

စဉ်	မြို့နယ်	ခုနှစ်	ကျွဲ	နွား	ဝက်	သိုး/ဆိတ်	ကြက်	ဘဲ	ငှက်
၁	လယ်ဝေးမြို့နယ်	၂၀၁၈-၂၀၁၉	၅၆၅၃၄	၄၆၂၅၅	၄၀၀၆၇	၃၁၅၈	၃၉၆၅၈	၃၀၀၄၈	-
မြို့နယ်ချုပ်		၂၀၁၈-၂၀၁၉	၅၆၅၃၄	၄၆၂၅၅	၄၀၀၆၇	၃၁၅၈	၃၉၆၅၈	၃၀၀၄၈	-

(ဃ) မြို့နယ်ကြက်/ဘဲ/ငုံးဥထုတ်လုပ်မှု (လုံး)

စဉ်	မြို့နယ်	ခုနှစ်	ကြက်ဥ	ဘဲဥ	ငုံးဥ
၁	လယ်ဝေးမြို့နယ်	၂၀၁၈-၂၀၁၉	၃၃၆၁၇	၅၈၀၃	၁၀၈၀၀၀
	မြို့နယ်ချုပ်	၂၀၁၈-၂၀၁၉	၃၃၆၁၇	၅၈၀၃	၁၀၈၀၀၀

(င) မြို့နယ်နို့ထွက်ပစ္စည်းထုတ်လုပ်မှု

စဉ်	မြို့နယ်	ခုနှစ်	နို့စားနွား(ကောင်ရေ)	နို့ထွက်(ပိဿာ)
၁	လယ်ဝေးမြို့နယ်	၂၀၁၈-၂၀၁၉	၆၉	၂၇၆၀
	မြို့နယ်ချုပ်	၂၀၁၈-၂၀၁၉	၆၉	၂၇၆၀

(စ) မြို့နယ်ငါး၊ ပုစွန်မွေးမြူမှု အခြေအနေ

စဉ်	ခုနှစ်	ငါး			ပုစွန်		
		အရေအတွက် (ကန်)	ဧက	ထုတ်လုပ်မှု ပိဿာ	အရေအတွက် (ကန်)	ဧက	ထုတ်လုပ်မှု ပိဿာ
၁	၂၀၁၈-၂၀၁၉	၂၈	၉၇.၂၀	၂၃၆၀၀၀	-	-	-

(ဆ) ရေချိုရေငန်ငါးဖမ်းလုပ်ငန်းမှအသားထုတ်မှု(တန်)

စဉ်	ခုနှစ်	ငါး			ပုစွန်		
		လေလံအရေအတွက်	လုပ်ငန်းအရေအတွက်	ထုတ်လုပ်မှု (တန်)	လေလံအရေအတွက်	လုပ်ငန်းအရေအတွက်	ထုတ်လုပ်မှု (တန်)
၁	၂၀၁၈-၂၀၁၉	၉	၉	၆၂၁	-	-	-

စက်မှုလက်မှုလုပ်ငန်း

၂၆။ လယ်ဝေးမြို့နယ်၏ စက်မှုလက်မှုလုပ်ငန်း ဆောင်ရွက်နိုင်မှု အခြေအနေမှာ အောက်ပါအတိုင်းဖြစ်ပါသည်-

(က) စက်မှုဇုန်များ

စဉ်	စက်မှုဇုန် အမည်	စက်ရုံအမည်	ထုတ်လုပ်သည့် ပစ္စည်းများ
၁		----မရှိပါ----	

(ခ) မြို့နယ်ရှိစက်ရုံများ

စဉ်	မြို့နယ်	စက်ရုံအမည်	အမျိုးအစား	နိုင်ငံပိုင်	ပုဂ္ဂလိက ပိုင်	လုပ်သား အင်အား
၁	လယ်ဝေး	Max ဘီလပ်မြေ စက်ရုံ			၁	၆၁၄
၂		နေပြည်တော် ဘီလပ်မြေစက်ရုံ		၁		
၃		သကြား စက်ရုံ		၁		၂၁၈
၄		သစ်စက်		၃		၂၂၇
၅		အရက်ချက် စက်ရုံ			၃	၇၀
၆		ရေသန့်စက်ရုံ			၄	၁၆၀
၇		ဆန်စက်			၉၁	၂၅၀
၈		ဆီစက်			၃၇	၁၂၆
၉		သစ်ခွဲစက်			၉	၅၀
၁၀		ပဲခွဲစက်			၁၅	၃၀
၁၁		သတ္တုစက်	သုတေသန	၁		၆၉
မြို့နယ်ချုပ်				၆	၁၆၀	၁၈၁၄

(ဂ) မြို့နယ်ရှိအလုပ်ရုံများ

စဉ်	မြို့နယ်	အလုပ်ရုံအမည်	အမျိုးအစား	နိုင်ငံပိုင်	ပုဂ္ဂလိကပိုင်	လုပ်သားအင်အား
၁	လယ်ဝေးမြို့နယ်	ဆန်စက်	ကြီး-၁၂		✓	၆၂
၂			လတ်-၂၇		✓	၁၁၁
၃			ငယ်-၅၂		✓	၁၃၉
၄		ဆီစက်	ကြီး-၁		✓	၃
၅			လတ်-၁၄		✓	၅၇
၆			ငယ်-၂၂		✓	၅၈
၇		အရက်ချက် စက်ရုံ	ကြီး-၂		✓	၂၈
၈			လတ်-၁		✓	၈
၉		သစ်စက်	ကြီး-၅		✓	၁၅၂
၁၀			လတ်-၁		✓	၇
၁၁			ငယ်-၃		✓	၁၁
၁၂		ရေသန့်လုပ်ငန်း	ကြီး-၅		✓	၅
၁၃			လတ်-၃		✓	၁၈
၁၄		သကြားစက်	လတ်-၃		✓	၁၇
၁၅		အမှုန့်ကြိတ်စက်	လတ်-၇		✓	၂၈
၁၆			ငယ်-၆		✓	၁၂
၁၇		မုန့်ဖတ်စက်	ငယ်-၁၁		✓	၃၆
၁၈		စက်မှုလက်မှုလုပ်ငန်း	လတ်-၁		✓	၅
၁၉			ငယ်-၂		✓	၆
၂၀		သံဂဟေလုပ်ငန်း	လတ်-၂		✓	၇
၂၁			ငယ်-၁၀		✓	၃၃
၂၂		သံပန်း/တံခါးလုပ်ငန်း	ငယ်-၄		✓	၁၂
၂၃		အခြားစက်မှုလုပ်ငန်း	ကြီး-၉		✓	၇၄၃
			ငယ်-၃		✓	၈
	မြို့နယ်ချုပ်		၂၀၆			၁၆၂၀

(ဃ) အိမ်တွင်းစက်မှုလက်မှုလုပ်ငန်းများ

စဉ်	မြို့နယ်	စက်မှုလက်မှုလုပ်ငန်း အမျိုးအစား	အရေ အတွက်	လုပ်သား အင်အား
၁	လယ်ဝေးမြို့နယ်	စက်ချုပ်လုပ်ငန်း	၅၇	၁၇၀
၂		ပန်းတိမ်လုပ်ငန်း	၂၈	၉၀
၃		ပန်းဘဲ	၁၄	၃၀
၄		မုန့်လုပ်ငန်း	၃၂	၁၇၆
မြို့နယ်ချုပ်			၁၃၁	၄၆၆

သစ်တောလုပ်ငန်းဆောင်ရွက်မှုအခြေအနေ

၂၇။ လယ်ဝေးမြို့နယ်၏ သစ်တောလုပ်ငန်းနှင့်ပတ်သက်သော အချက်အလက်များမှာအောက်ပါအတိုင်းဖြစ်ပါသည်-

(က) သစ်တောများ

စဉ်	အကြောင်းအရာ	ဧရိယာ(ဧက)	ပေါက်သည့်အပင်များ
၁	ကြိုးဝိုင်း	၃၇၅၆၃၂	ကျွန်း၊ ပျဉ်းကတိုး၊ ပိတောက်၊ အခြားအပင်များ
၂	ကြိုးပြင်	-	-
မြို့နယ် ချုပ်		၃၇၅၆၃၂	ကျွန်း၊ ပျဉ်းကတိုး၊ ပိတောက်၊ အခြားအပင်များ

(ခ) စီးပွားဖြစ်သစ်တောစိုက်ခင်း

စဉ်	စိုက်ပျိုးသူ	နိုင်ငံ/ ပုဂ္ဂလိကပိုင်	စိုက် ဧက	တည် နေရာ	အပင် အမျိုး အစား	အရေ အ တွက်
၁	သစ်တောဦးစီး	နိုင်ငံပိုင်	၁၀၀	ပလွေး(၈၀)	ကျွန်း	၅၄၀၀၀
၂	ပုဂ္ဂိုလက(၃၂)ဦး	ပုဂ္ဂိုလက	၁၈၄၆	ရေနီ	ကျွန်း(၁၀၆)၊ သစ်မာ(၂၀၃၁)	(၁)ဧက လျှင်(၅ ၄၀)ပင် နှုန်းဖြင့် စိုက်ပျိုး ပါသည် "
၃	ပုဂ္ဂိုလက(၆)ဦး	ပုဂ္ဂိုလက	၁၁၂၇	မင်းပြင်	ကျွန်း(၃၄၇)၊ သစ်မာ(၇၈၀)	
၄	ပုဂ္ဂိုလက(၅)ဦး	ပုဂ္ဂိုလက	၂၁၈၉	လလွေး	ကျွန်း(၁၉၇၀)၊ သစ်မာ(၂၁၉)	
၅	ပုဂ္ဂိုလက(၂)ဦး	ပုဂ္ဂိုလက	၅၅၀	မဲဟော်	ကျွန်း(၅၀၀)၊ သစ်မာ(၅၀)	
၆	ပုဂ္ဂိုလက	ပုဂ္ဂိုလက	၉၉	ရန်အောင်မြင်	သစ်မာ	
မြို့နယ်ချုပ်			၅၉၁၁		(၂)မျိုး	

(ဂ) သစ်ထုတ်လုပ်မှု

စဉ်	အမျိုးအစား	နိုင်ငံ	ပုဂ္ဂလိကပိုင်	ထုတ်လုပ်မှု(တန်)
၁	ကျွန်း			
၂	ပျဉ်းကတိုး			
၃	ပိတောက်	-----မရှိပါ-----		
၄	ကညင်			
၅	အင်/အင်ကြင်း			
မြို့နယ်ချုပ်				

(ဃ) သစ်တောထွက်ပစ္စည်းများ

စဉ်	အမျိုးအစား	ရေတွက်ပုံ	ထုတ်လုပ်မှု
၁	ထင်း	ကုဗတန်	၉၁.၄၂၅၆
၂	မီးသွေး	ကုဗတန်	၇၂.၄၈
၃	ဝါး	လုံး(၀၀၀)	၂၀၄၁.၅
၄	ကြိမ်	လုံး(၀၀၀)	-
၅	ရှားစေး	ပိဿာ	-
၆	သစ်ခေါက်	ပိဿာ	၄၀၀၀
၇	သစ်ခွ	ပိဿာ	၂၆
၈	သနပ်ခါး	ပိဿာ	၇၀၀
၉	ဖာလာစေ့	ပိဿာ	-
၁၀	ပျားရည်	ပိဿာ	၂၇၃
၁၁	ခနိ	ဗျစ်	၂၂၀

တွင်းထွက်ပစ္စည်းထုတ်လုပ်မှုလုပ်ငန်း

၂၈။ လယ်ဝေးမြို့နယ်၏တွင်း ထွက်ပစ္စည်းထုတ်လုပ်မှုလုပ်ငန်းနှင့် ပတ်သက်သော အချက်အလက်များမှာ အောက်ပါအတိုင်းဖြစ်ပါသည်-

(က) ဓါတ်သတ္တုတူးဖော်ထုတ်လုပ်မှု

စဉ်	ဓါတ်သတ္တုအမျိုးအစား	ထွက်ရှိသည့်ဒေသ	ထုတ်လုပ်မှုပမာဏ	ထုတ်လုပ်မှုတန်ဖိုး (ကျပ်သန်းပေါင်း)
		---မရှိပါ---		

(ခ) ကျောက်မျက်တူးဖော်ထုတ်လုပ်မှု

စဉ်	လုပ်ငန်း တည် နေရာ	ကျောက်မျက်ရတနာအမျိုးအစား							
		ရွှေ	ငွေ	ကျောက် စိမ်း	နီ လာ	စိန်	ပတ္တမြား	ပုလဲ	စသည့်
				---မရှိပါ---					

စွမ်းအင်နှင့်လျှပ်စစ်ကဏ္ဍ

၂၉။ လယ်ဝေးမြို့နယ်၏ စွမ်းအင်/လျှပ်စစ်ကဏ္ဍနှင့် ပတ်သက်သော အချက်အလက်များမှာ အောက်ပါအတိုင်း ဖြစ်ပါသည်-

(က) ဓါတ်ဆီ/ဒီဇယ်အရောင်းဆိုင်

စဉ်	မြို့နယ်	ဆိုင်အ မည်	နိုင်ငံ ပိုင်	ပုဂ္ဂလိက ပိုင်	တစ်နှစ်ရောင်းချမှု စည်ပေါင်း	
					ဓါတ်ဆီ	ဒီဇယ်
၁	လယ်ဝေး မြို့နယ်	-	-	၁၇	၁၁၅၃၈.၂၄	၁၁၅၃၈.၂၄
	မြို့နယ်ချုပ်	-	-	၁၇	၁၁၅၃၈.၂၄	၁၁၅၃၈.၂၄

(ခ) သဘာဝဓါတ်ငွေ့အရောင်းဆိုင်များ

စဉ်	သဘာဝဓါတ်ငွေ့ ဆိုင်အမည်	နိုင်ငံပိုင်	ပုဂ္ဂလိကပိုင်	တစ်နှစ်ရောင်းရ ကုဗပေပေါင်း
၁		---မရှိပါ---		

ပို့ဆောင်ရေးနှင့် လမ်းပန်းဆက်သွယ်ရေးလုပ်ငန်း

၃၀။ လယ်ဝေးမြို့နယ်၏ ပို့ဆောင်ရေးနှင့် လမ်းပန်းဆက်သွယ်ရေး လုပ်ငန်းနှင့်ပတ်သက်သော အချက်အလက်များမှာ အောက်ပါအတိုင်း ဖြစ်ပါသည်-

(က) လေကြောင်းလမ်း

စဉ်	လေဆိပ်/ရဟတ်ယာဉ်ကွင်း အမည်	တည်နေရာ	မှတ်ချက်
၁	နေပြည်တော်အပြည်ပြည်ဆိုင် ရာလေဆိပ်	အေလာကျေးရွာ	
မြို့နယ်ချုပ်		အေလာကျေးရွာ	

(ခ) ရေကြောင်းလမ်း

စဉ်	ရေကြောင်းလမ်း အမည်	မြို့နယ်အတွင်း		အရှည် ရေမိုင်	ဆိပ်ကမ်း အရေအတွက်	
		မှ	ထိ		သင်္ဘော ဆိပ်	အခြား
		---မရှိပါ---				

(ဂ) ရထားလမ်းနှင့် ဘူတာရုံများ

စဉ်	ရထားလမ်းအမည်	မြို့နယ်အတွင်း		အရှည် မိုင်	ဘူတာ အရေအတွက်	
		မှ	ထိ		ကြီး	သေး
၁	ရန်ကုန်-မန္တလေး	ပြည်ဝင်	သာဝတ္ထိ	၂၅	၁	၂
၂	ပျဉ်းမနား-တောင်တွင်းကြီး	ဗောဓိကုန်း	ဒလန်ချွန်	၃၅.၇၂	၃	၄
မြို့နယ်ချုပ်				၆၀.၇၂	၄	၆

(ဃ) ကားဂိတ်များ

စဉ်	မြို့နယ်	ကားဂိတ် အမည်	ပြေးဆွဲ သည့် ခရီးစဉ်	ပြေးဆွဲသည့် ယာဉ် အမျိုးအစား	ပြေးဆွဲ သည့်ယာဉ် စီးရေ
၁	လယ်ဝေး	တော်ဝင်	ပျဉ်းမနား- လယ်ဝေး	မှန်လုံယာဉ်	၆
၂		စိန်ဝေနန်း	နေပြည်တော်- ရန်ကုန်- မန္တလေး- တောင်ကြီး	Express	၆
၃		မီးမီး	နေပြည်တော်- ရန်ကုန်- မန္တလေး- တောင်ကြီး	Express	၆
၄		My Home	နေပြည်တော်- ရန်ကုန်- မန္တလေး	Express	၄
၅		ကျော်ကမ္ဘာ	နေပြည်တော်- ရန်ကုန်- မန္တလေး	Express	၄
၆		ကိုဗိုလ်သူ	နေပြည်တော်- မန္တလေး	Express	၂
မြို့နယ်ချုပ်		၆		၆	၂၈

ပြည်သူ့ဆောက်လုပ်ရေးလုပ်ငန်းများ

၃၁။ ပြည်သူ့ဆောက်လုပ်ရေးလုပ်ငန်းများမှာ အောက်ပါအတိုင်း ဖြစ်ပါသည်-

(က) ကားလမ်း

စဉ်	ကားလမ်းအမည်	မြို့နယ်အတွင်း		အရှည်မိုင်
		မှ	ထိ	
၁	ကမ်းပါးနီ-သဲဖြူ	ကမ်းပါးနီ	စကခ-၆	၅မိုင် ၄ဖာလုံ
၂	စမတောင်အဝင်လမ်း	ရေကျော်	စမတောင်	၄မိုင် ၂ဖာလုံ
၃	ရန်-မန်းကတ္တရာလမ်းဟောင်း	အင်ပင်	သက္ကယ်ချင်း	၁၀မိုင်
၄	လယ်ဝေးမြို့ရှောင်လမ်း	သာဝတ္ထိ	စိုင်းခေါင်းရိုး	၄မိုင်
၅	ရန်-မန်းအမြန်လမ်း	အောင်သာ	ရှမ်းစု	၁၆မိုင်
မြို့နယ်ချုပ်				၃၉မိုင် ၆ဖာလုံ

(ခ) မြို့နယ်ချင်းဆက်လမ်းများ

စဉ်	လမ်းအမည်	အရှည် (မိုင်-ဖာလုံ)	အမျိုးအစား			မှတ် ချက်
			ကတ္တရာ	ကျောက် ချော	အမာ ခံလမ်း	
၁	ရန်-မန်းကတ္တရာလမ်းဟောင်း	၁၉မိုင်	✓	-	-	
၂	ရန်-မန်းအမြန်လမ်း	၁၆မိုင်	-	-	✓	
၃	လယ်ဝေးမြို့ရှောင်လမ်း	၁၀မိုင်	✓	-	-	
၄	ခရိုင်ချင်းဆက်လမ်း	၄မိုင်	✓	-	-	
မြို့နယ်ချုပ်		၄၉မိုင်				

(ဂ) တံတားများ

(၁) ပေ(၁၈၀)အထက်တံတားများ

စဉ်	တံတား အမည်	အရှည် (ပေ)	အမျိုး အစား	တည် ဆောက် သည့် ခုနှစ်	သွားလာ နိုင်သည့်ယာဉ် (ကား/ရထား)
၁	မြစ်စမ်းရောင်မေတ္တာ ပေါင်းကူးတံတား	၁၂၀၀	သစ်သား	၂၀၁၆	လူကူးတံတား
	မြို့နယ် ချုပ်	၁၂၀၀	သစ်သား	၂၀၁၆	လူကူးတံတား

(၂) ပေ(၁၈၀)အောက်တံတားများ

စဉ်	ပေ(၅၀)မှ (၁၈၀)ရှိ တံတား အမည်	အရှည် (ပေ)	အမျိုး အစား	တည် ဆောက် သည့်ခုနှစ်	သွားလာ နိုင်သည့် ယာဉ် (ကား/ရထား)	ပေ(၅၀)အောက် တံတား အရေ အတွက်
၁	အမှတ်(၃)- စမ်းကလေးလမ်း ပေါ်ရှိတံတား	၁၂၀	ကွန်ကရစ်		မော်တော်ကား/ ဆိုင်ကယ်	လယ်ဝေး မြို့နယ်အတွင်း ရှိပေ(၅၀) အောက် တံတား စုစုပေါင်း (၂၂၉)စင်း
၂	ပန်းတင်- သာယာကြီးကျေးရွာ ချင်းဆက်တံတား	၁၅၀	သစ်သား		မော်တော်ကား/ ဆိုင်ကယ်	
၃	ညိုပင်-ကြို့တန်း ရွာချင်းဆက်တံတား	၁၆၀	သစ်သား	၂၀၁၅- ၂၀၁၆	မော်တော်ကား/ ဆိုင်ကယ်	
၄	မြို့ရှောင်လမ်း- ပြည်ဝင်ကျေးရွာ ချင်းဆက်လမ်း တံတား	၇၅	သစ်သား	၂၀၁၆- ၂၀၁၇	မော်တော်ကား/ ဆိုင်ကယ်	

စဉ်	ပေ(၅၀)မှ (၁၈၀)ရှိ တံတား အမည်	အရှည် (ပေ)	အမျိုးအစား	တည်ဆောက်သည့်ခုနှစ်	သွားလာနိုင်သည့် ယာဉ် (ကား/ရထား)	ပေ(၅၀)အောက် တံတား အရေအတွက်
၅	မဲဟော်ချောင်းကူး တံတား	၁၀၀	ကျောက်ကြီးစီကမ်းကပ်ခုံနှင့် သံကူကွန်ကရစ်	၂၀၁၇-၂၀၁၈	ဆိုင်ကယ်	
၆	ရွှေကျင်ကျေးရွာ ချင်းဆက်တံတား	၈၀	သစ်သား		ဆိုင်ကယ်	
၇	ကံသာ-အောက်ချိုင်း ရွာချင်းချက်တံတား	၈၀	သစ်သား		လူကူးတံတား	
၈	ချားယားကုန်း တံတား	၆၀	ကျောက်ကြီးစီကမ်းကပ်ခုံနှင့် သံကူကွန်ကရစ်		မော်တော်ကား/ ဆိုင်ကယ်	
၉	ကမ္ဘာနီ-သဲဖြူ တံတား	၁၄၀	ဘေလီ		မော်တော်ကား/ ဆိုင်ကယ်	

(ဃ) လမ်းတံတားသုံးစက်ကိရိယာများ

စဉ်	မြို့နယ်	လမ်းတံတားသုံးစက်ကိရိယာများ				လုပ်သား ဦးရေ
		မြေထိုးစက်	မြေကော်စက်	မြေကြိတ်စက်	မြေသယ်ယာဉ်	
၁	လယ်ဝေးမြို့နယ်	၁	၁	၁	၃	၇၀
	မြို့နယ် ချုပ်	၁	၁	၁	၃	၇၀

(င) လမ်း/တံတားအသုံးပြုခ ကောက်ခံသည့်လုပ်ငန်း

စဉ်	တိုးဂိတ် အမည်	တည်နေရာ	လမ်း/တံတားအရှည်		ကုမ္ပဏီ/အဖွဲ့အစည်း/ လူပုဂ္ဂိုလ်
			မှ	ထိ	
		---မရှိပါ---			

ဟိုတယ်နှင့် ခရီးသွားလုပ်ငန်း

၃၂။ လယ်ဝေးမြို့နယ်ရှိ ဟိုတယ်နှင့်ခရီးသွားလုပ်ငန်းနှင့်ပတ် သက်သော အချက်အလက်များမှာ အောက်ပါအတိုင်းဖြစ်ပါသည်-

(က) ဟိုတယ်၊ မိုတယ်၊ အင်း၊ တည်းခိုခန်း

(၁) ဟိုတယ်

စဉ်	ဟိုတယ်အမည်	ဟိုတယ်		အဆင့်	အခန်း ပေါင်း
		နိုင်ငံပိုင်	ပုဂ္ဂလိကပိုင်		
		---မရှိပါ---			

(၂) မိုတယ်၊ အင်း၊ တည်းခိုခန်း

စဉ်	မိုတယ်အရေအတွက်	အင်းအရေအတွက်	တည်းခိုခန်း အရေအတွက်
၁	-	-	၃
မြို့နယ်ချုပ်		-	၃

(ခ) ကမ်းခြေနှင့် အပန်းဖြေနေရာများ

စဉ်	ကမ်းခြေ/အပန်းဖြေနေရာ အမည်	တည်နေရာ
		-မရှိပါ-

သမဝါယမအသင်းများ

၃၃။ လယ်ဝေးမြို့နယ်တွင်ရှိသော သမဝါယမအသင်းများမှာ အောက်ပါ အတိုင်းဖြစ်ပါသည်-

စဉ်	မြို့နယ်	သမဝါယမ အသင်းပေါင်း	သမဝါယမ အသင်းစုပေါင်း	မှတ် ချက်
၁	လယ်ဝေး	၁၉၃	၁၄	

စီးပွားရေးဆိုင်ရာ အခြေခံအဆောက်အအုံများ

၃၄။ လယ်ဝေးမြို့နယ်တွင်ရှိသော စီးပွားရေးဆိုင်ရာအခြေခံ အဆောက်အအုံများမှာ အောက်ပါအတိုင်း ဖြစ်ပါသည်-

(က) ကုမ္ပဏီ၊ ကုန်စည်ခိုင်၊ ပွဲရုံများ၊ ဈေးနှင့် ကုန်တိုက်များ

(၁) ကုမ္ပဏီများ

စဉ်	ကုမ္ပဏီအမည်	ဆောင်ရွက် သည့်လုပ်ငန်း	တည်နေရာ
		-မရှိပါ-	

(၂) ကုန်စည်ဒိုင်များ

စဉ်	မြို့နယ်	ကုန်စည်ဒိုင်အမည်	ရောင်းဝယ် သည့်ပစ္စည်းများ	တည်နေရာ
၁	လယ်ဝေး မြို့နယ်	---မရှိပါ---		

(၃) ပွဲရုံများ

စဉ်	မြို့နယ်	ပွဲရုံအမည်	ရောင်းဝယ် သည့်ပစ္စည်းများ	တည်နေရာ
၁	လယ်ဝေး မြို့နယ်	ဦးမောင်မောင်ဦး (သမာဓိပွဲရုံ)	သီးနှံစုံ	ချမ်းသာကြီး
၂		ဦးနိုင်ဝင်း (ကန်လှပွဲရုံ)	သီးနှံစုံ	ချမ်းသာကြီး
၃		ဦးနိုင်ဝင်း (ကန်လှပွဲရုံ)	ဆန်	ချမ်းသာကြီး
၄		ဦးစိန်ဝင်း (လပြည့်ဝန်းပွဲရုံ)	သီးနှံစုံ	ချမ်းသာကြီး
၅		ဒေါ်မေသွယ်မိုး (ကံပွင့်ပွဲရုံ)	ဆန်	အမှတ်(၂)ရပ်ကွက်
၆		ဦးစိုးထွန်းနိုင် (သိဒ္ဓိစံပွဲရုံ)	သီးနှံစုံ	အမှတ်(၁)ရပ်ကွက်
၇		ဦးခင်မောင်ဝင်း (ပွဲရုံ)	သီးနှံစုံ	အမှတ်(၆)ရပ်ကွက်
၈		ဦးချစ်ဉာဏ်ဝင်း (ပွဲရုံ)	သီးနှံစုံ	ချမ်းသာကြီး
၉		ဦးဉာဏ်လင်း	သီးနှံစုံ	ချမ်းသာကြီး

စဉ်	မြို့နယ်	ပွဲရုံအမည်	ရောင်းဝယ် သည့်ပစ္စည်းများ	တည်နေရာ
		အောင်(ပွဲရုံ)		
၁၀		ဦးသန်းထိုက် (ပွဲရုံ)	သီးနှံစုံ	မြေရိုးလေး
၁၁		ဒေါ်ပေါကြည် (ပွဲရုံ)	သီးနှံစုံ	အမှတ်(၄)ရပ်ကွက်
၁၂		ဦးအောင်နိုင်ဦး (ပွဲရုံ)	သီးနှံစုံ	အေလာ
၁၃		ဦးမျိုးမြင့် (ပွဲရုံ)	သီးနှံစုံ	အမှတ်(၇)ရပ်ကွက်
၁၄		ဒေါ်နွယ်နွယ်ဝင်း	သီးနှံစုံ	အမှတ်(၅)ရပ်ကွက်

(၄) ဈေးများ

စဉ်	မြို့နယ်	ဈေးအမည်	တည်နေရာ	မှတ်ချက်
၁	လယ်ဝေး မြို့နယ်	သီရိရတနာ	အမှတ်(၅)ရပ်ကွက်၊ လယ်ဝေးမြို့	
၂		အေလာ	အေလာကျေးရွာ	
၃		သပြေပင်	သပြေပင်ကျေးရွာ	
၄		ကန်သာ	ကန်သာကျေးရွာ	
၅		သာဝတ္ထိ	သာဝတ္ထိကျေးရွာ	ပျံကျဈေး
၆		သစ်ပုတ်ပင်	သစ်ပုတ်ပင်ကျေးရွာ	ပျံကျဈေး

(၅) ကုန်တိုက်များ

စဉ်	မြို့နယ်	ကုန်တိုက်အမည်	တည်နေရာ	မှတ်ချက်
၁	လယ်ဝေး မြို့နယ်	---မရှိပါ---		

(ခ) ဘဏ်များ

စဉ်	မြို့နယ်	ဘဏ်အမည်	အစိုးရပိုင်	ပုဂ္ဂလိကပိုင်	စုစုပေါင်း
၁	လယ်ဝေးမြို့နယ်	မြန်မာ့စီးပွားရေးဘဏ်	အစိုးရပိုင်		၁
၂		မြန်မာ့လယ်ယာဖွံ့ဖြိုးရေးဘဏ်	အစိုးရပိုင်		၁
၃		AYA Bank		ပုဂ္ဂလိက	၁
၄		KBZ Bank		ပုဂ္ဂလိက	၁
၅		CB Bank		ပုဂ္ဂလိက	၁
၆		အာရှရန်ကုန်ဘဏ်		ပုဂ္ဂလိက	၁
မြို့နယ်ချုပ်					၆

(ဂ) စတိုးဆိုင်နှင့်အရောင်းဆိုင်များ

စဉ်	ဆိုင်အမျိုးအစား	အရေအတွက်
၁	စတိုးဆိုင်	၅၀
၂	ရွှေဆိုင်	၃၀
၃	လျှပ်စစ်ပစ္စည်းဆိုင်	၁၇
၄	ဖုန်း/ဖုန်းပစ္စည်းအရောင်းဆိုင်	၁၈
၅	စာအုပ်ဆိုင်	-
၆	ဆေးဆိုင်	၇
၇	စားသောက်ဆိုင်	၃၈
၈	လက်ဖက်ရည်ဆိုင်	၃၄

စဉ်	ဆိုင်အမျိုးအစား	အရေအတွက်
၉	ကုန်မာဆိုင်	၁၈
၁၀	စိုက်ပျိုးရေးပစ္စည်းဆိုင်	၁၂
၁၁	ဆောက်လုပ်ရေးပစ္စည်းဆိုင်	၁၅
၁၂	ဝန်ဆောင်မှုလုပ်ငန်းဆိုင်	-
၁၃	ဆန်ဆိုင်	၁
၁၄	အဝတ်အထည်ဆိုင်	၇
၁၅	နိဗ္ဗန်ကုန်ဆိုင်	-
	မြို့ချုပ်	၂၄၇

စည်ပင်သာယာရေးလုပ်ငန်းများ

၃၅။ လယ်ဝေးမြို့နယ်၏ စည်ပင်သာယာရေး လုပ်ငန်းများမှာ အောက်ပါအတိုင်းဖြစ်ပါသည်-

(က) ဈေးလုပ်ငန်း

စဉ်	မြို့နယ်	ဈေးအမည်	ဆိုင်ခန်းအရေအတွက်	နိုင်ငံပိုင်	ပုဂ္ဂလိကပိုင်	တည်နေရာ
၁	လယ်ဝေးမြို့နယ်	သီရိမင်္ဂလာ	၈၃၁			
၂		အေ လာ	၄၃၂			
၃		သပြေပင်	၆၅			
၄		ကန် သာ	၈၃			
၅		သာဝတ္ထိ	ပျံကျ			
၆		သစ်ပုတ်ပင်	ပျံကျ			
	မြို့နယ်ချုပ်		၁၄၁၁			

(ခ) သောက်သုံးရေ ရရှိရေးလုပ်ငန်း

စဉ်	မြို့နယ်	စက်ရုံအမည်	တည်နေရာ	အမျိုးအစား	တစ်ရက်ထုတ်လုပ်မှု (ဂါလံ)	ဖြန့်ဖြူးနိုင်မှု (အိမ်ခြေ)
၁	လယ်ဝေးမြို့နယ်	Quality	အမှတ် (၃)	ရေသန့်	၂၀၀	၅၀
၂		KTM	အမှတ် (၆)	ရေသန့်	၅၀၀	၁၅၀
၃		A-Lar	အေလာ	ရေသန့်	၅၀၀	၁၅၀
၄		MTK	သာဝတ္ထိ	ရေသန့်	၄၀၀	၁၀၀
၅		ထာဝရ	တောင်စဉ်အေး	ရေသန့်	၂၀၀	၅၀
၆		Royal Palace	အမှတ်(၅)	ရေသန့်	၂၀၀	၅၀
	မြို့နယ်ချုပ်	၆		ရေသန့်	၂၀၀၀	၅၅၀

(ဂ) သန့်ရှင်းရေးလုပ်ငန်း

စဉ်	မြို့နယ်/မြို့	သန့်ရှင်းရေးသုံးစက်ကိရိယာများ(စီး)				လုပ်သားဦးရေ
		သန့်ရှင်းရေးယာဉ်	မိလ္လာယာဉ်	ပုံစုပ်စက်	ရေစုပ်စက်	
၁	လယ်ဝေးမြို့နယ်	၇	၁	-	၂	၃၇
	မြို့နယ်ချုပ်	၇	၁	-	၂	၃၇

(ဃ) လမ်း/တံတားလုပ်ငန်း

(၁) လမ်းလုပ်ငန်း

စဉ်	မြို့နယ်	လမ်းပေါင်း (လမ်း)	စုစုပေါင်း လမ်းအရှည် (မိုင်)	ကတ္တရာ လမ်းပေါင်း		ကျောက်ခင်း လမ်းပေါင်း		မြေသား လမ်းပေါင်း	
				လမ်း	မိုင်	လမ်း	မိုင်	လမ်း	မိုင်
၁	လယ်ဝေး	၁၁၅	၃၂.၄မိုင်	၈၅	၂၇.၈မိုင်	၁	၀.၂မိုင်	၂၉	၄.၄မိုင်
မြို့နယ်ချုပ်		၁၁၅	၃၂.၄မိုင်	၈၅	၂၇.၈မိုင်	၁	၀.၂မိုင်	၂၉	၄.၄မိုင်

(၂) တံတားလုပ်ငန်း

စဉ်	မြို့နယ်	တံတားပေါင်း(စင်း)				
		သံ	ကွန်ကရစ်	အုတ်	သစ်သား	ပေါင်း
၁	လယ်ဝေး	-	၁၃	၁၈၇	၂	၂၀၂
မြို့နယ်ချုပ်		-	၁၃	၁၈၇	၂	၂၀၂

(၃) လမ်းတံတားသုံးစက်ကိရိယာများ

စဉ်	မြို့နယ်	လမ်းတံတားသုံးစက်ကိရိယာများ				လုပ်သား ဦးရေ
		မြေထိုးစက်	မြေကော်စက်	မြေကြိတ်စက်	မြေသယ်ယာဉ်	
၁	မြို့နယ်	-	-	၁	-	၄
မြို့နယ်ချုပ်		-	-	၁	-	၄

ပုံနှိပ်လုပ်ငန်းနှင့် မီဒီယာလုပ်ငန်းများ

၃၆။ လယ်ဝေးမြို့နယ်တွင်ရှိသော ပုံနှိပ်တိုက်နှင့် မီဒီယာလုပ်ငန်းများမှာ အောက်ပါအတိုင်း ဖြစ်ပါသည်-

(က) ပုံနှိပ်လုပ်ငန်းနှင့် တေးသံသွင်း၊ ဝီဒီယို

စဉ်	မြို့နယ်	ပုံနှိပ်စက်		လက်ကား	ပုံနှိပ်	တေးသံသွင်း	ဝီဒီယို
		လက်ကား	ပုံနှိပ်				
၁	လယ်ဝေး	-	-	၆၅	၄၀	-	၂၀
မြို့နယ် ချုပ်		-	-	၆၅	၄၀	-	၂၀

(ခ) မီဒီယာလုပ်ငန်းများ

စဉ်	မြို့နယ်	သတင်းစာအမည်	တစ်လဖြန့်စောင်ရေ	ဂျာနယ်အမည်	တစ်လဖြန့်စောင်ရေ
၁	လယ်ဝေး	မြန်မာ့အလင်း	၃၅၇		၁၀၇၁၀
၂		ကြေးမုံ	၂၈၆		၈၅၈၀
၃		မြဝတီ	၁၀၀		၃၀၀၀
၄		GNLM	၁၈		၅၄၀
၅			(၂)ပတ်အစောင်(၃၀၄)	ဒို့ကျေးရွာဂျာနယ်	၃၀၄
မြို့နယ်ချုပ်			၁၀၆၅		၂၃၁၃၄

ပြည်တွင်းအသားတင်ထုတ်လုပ်မှုနှင့်ဝန်ဆောင်မှုတန်ဖိုး

၃၇။ လယ်ဝေးမြို့နယ်၏ ပြည်တွင်းအသားတင် ထုတ်လုပ်မှုနှင့် ဝန်ဆောင်မှုတန်ဖိုးကို တစ်ဖက်ပါအတိုင်း ဖော်ပြအပ်ပါသည်-

ကျပ်သန်းပေါင်း

စဉ်	အကြောင်းအရာ	၂၀၁၇- ၂၀၁၈ အသားတင် ထုတ်လုပ်မှု တန်ဖိုး	၂၀၁၈- ၂၀၁၉ ရည်မှန်းချက် တန်ဖိုး	၂၀၁၈-၂၀၁၉ခုနှစ် ဆောင်ရွက်နိုင်မှု		
				တန်ဖိုး	အကောင် အထည် ဖော်နိုင်မှု	တိုး တက်မှု %
၁	ထုတ်လုပ်မှုတန်ဖိုး	၁၀၃၅၃၅.၀	၁၃၃၇၆၇.၈	၁၁၁၇၀၅.၇	၈၃.၅	၇.၉
၂	ဝန်ဆောင်မှု	၃၄၅၁၆.၉	၄၃၂၈၂.၇	၃၆၉၂၉.၂	၈၅.၃	၇.၀
၃	ကုန်သွယ်မှုတန်ဖိုး	၃၃၉၂၉.၆	၄၃၆၆၁.၉	၃၇၂၂၀.၆	၈၅.၂	၉.၇
၄	အသားတင်ထုတ်လုပ်မှု နှင့်ဝန်ဆောင်မှုတန်ဖိုး	၁၇၁၉၈၁.၅	၂၂၀၇၁၂.၄	၁၈၅၈၅၅.၅	၈၄.၂	၈.၁

လူတစ်ဦးချင်းဝင်ငွေ

၃၈။ လယ်ဝေးမြို့နယ်၏ တစ်ဦးချင်းဝင်ငွေကို အောက်ပါအတိုင်း ဖော်ပြအပ်ပါသည်-

စဉ်	၂၀၁၆-၁၇	၂၀၁၇-၁၈	၂၀၁၈-၁၉
၁	၆၀၈၅၈၉	၆၈၉၂၁၅	-

အသက်မွေးဝမ်းကျောင်းလုပ်ငန်းအလိုက် အလုပ်လုပ်သူဦးရေ

၃၉။ လယ်ဝေးမြို့နယ်၏ အသက်မွေးဝမ်းကျောင်းလုပ်ငန်း အလိုက် အလုပ်လုပ်ကိုင်သူဦးရေမှာတစ်ဖက်ပါအတိုင်းဖြစ်ပါ သည်-

စဉ်	မြို့နယ်	အစိုးရဝန်ထမ်း	ဝန်ဆောင်မှု	စိုက်ပျိုးရေး	မွေးမြူရေး	အရောင်းအဝယ်	စက်မှုလက်မှု	ရေလုပ်ငန်း	ကျွန်း	အခြား	စုစုပေါင်း
၁	လယ်ဝေး	၄၂၃၄	၂၁၀၀	၉၀၅၁	-	၂၉၃၈	၂၅၀၀	၈၀	၁၇၀၀	-	၁၀၄၀၆၄
	မြို့နယ်ချုပ်	၄၂၃၄	၂၁၀၀	၉၀၅၁	-	၂၉၃၈	၂၅၀၀	၈၀	၁၇၀၀	-	၁၀၄၀၆၄

အလုပ်လုပ်နိုင်သူဦးရေနှင့် အလုပ်လက်မဲ့ဦးရေ

၄၀။ လယ်ဝေးမြို့နယ်တွင်ရှိသောအလုပ်လုပ်နိုင်သူဦးရေနှင့်အလုပ်လက်မဲ့နှုန်းကို အောက်ပါ အတိုင်း ဖြစ်ပါသည်-

စဉ်	မြို့နယ်	အလုပ်လုပ်နိုင်သူဦးရေ	လုပ်ငန်းခွင်ရှိလုပ်သားဦးရေ	အလုပ်လက်မဲ့ဦးရေ	အလုပ်လက်မဲ့ရာခိုင်နှုန်း
၁	လယ်ဝေး	၁၇၆၆၄၁	၁၆၉၅၂၉	၇၁၁၂	၄.၀၂
	မြို့နယ်ချုပ်	၁၇၆၆၄၁	၁၆၉၅၂၉	၇၁၁၂	၄.၀၂

၄၆
အခန်း(၇)

လူမှုရေးဆိုင်ရာအချက်အလက်များ

ပညာရေးကဏ္ဍ

၄၁။ လယ်ဝေးမြို့နယ်တွင်ရှိသော ပညာရေးဆိုင်ရာအချက်အလက်များမှာ အောက်ပါအတိုင်းဖော်ပြအပ်ပါသည်-

(က) အဆင့်မြင့်ပညာ

စဉ်	တက္ကသိုလ်/ ကောလိပ်/ သိပ္ပံကျောင်း အမည်	တည် နေရာ	အကျယ် အဝန်း (ဧက)	ဆရာ/ ဆရာမ ဦးရေ	ကျောင်း သား/သူ ဦးရေ	ဆရာနှင့် ကျောင်းသား အချိုး
၁			-မရှိပါ-			

(ခ) အခြေခံပညာ

(၁) အထကကျောင်းများ

စဉ်	ကျောင်း အမည်	တည်နေရာ	အကျယ်အ ဝန်း (ဧက)	ဆရာ/ ဆရာမ ဦးရေ	ကျောင်း သား / သူဦးရေ	ဆရာနှင့် ကျောင်း သား အချိုး
၁	အထက(၁)	အမှတ်(၂)ရပ်ကွက်	၁၄.၁၈	၈၈	၂၀၆၃	၁:၂၃
၂	အထက(၂)	အမှတ်(၁) ရပ်ကွက်	၇.၁၅	၆၂	၁၈၂၇	၁:၂၉
၃	အထက သပြေပင်	သပြေပင်	၁၀.၀၂	၆၁	၁၅၁၀	၁:၂၅
၄	အထက(၄)	သံဖြူ	၃၀.၉၉	၃၅	၈၂၆	၁:၂၄
၅	အထက	အေလာ	၁၀.၃၃	၆၃	၁၆၄၂	၁:၂၆

စဉ်	ကျောင်းအမည်	တည်နေရာ	အကျယ်အဝန်း (ဧက)	ဆရာ/ဆရာမဦးရေ	ကျောင်းသား / သူဦးရေ	ဆရာနှင့်ကျောင်းသားအချိုး
	အေလာ					
၆	အထက-သာဝတ္ထိ	သာဝတ္ထိ	၄.၆၄	၇၃	၂၃၃၈	၁:၃၂
၇	အထက (၁၇)နပတ	အောင်စည်လာ	၂၀.၉၄	၂၉	၉၃၇	၁:၃၂
၈	အထက-သဲကောကြီး	သဲကောကြီး	၄.၈၈	၅၈	၁၈၁၆	၁:၃၁
၉	အထက-ကန်သာ	ကန်သာ	၆.၆၃	၃၅	၁၂၂၈	၁:၃၅
၁၀	အထက-သစ်ပုတ်ပင်	သစ်ပုတ်ပင်	၄.၃၃	၄၇	၁၄၄၀	၁:၃၁
၁၁	အထက-ဥသျှစ်လှိုင်း	ဥသျှစ်လှိုင်း	၈.၂	၂၀	၄၂၁	၁:၂၁
၁၂	အထက-ဝက္ကမူ	ဝက္ကမူ	၇.၁၁	၃၀	၈၁၅	၁:၂၇
၁၃	အထက-ကန်လှ	ကန်လှ	၄.၅၈	၃၆	၇၇၅	၁:၂၂
၁၄	အထက-ဒလန်ချွန်	ဒလန်ချွန်	၂.၇၁	၂၈	၉၉၅	၁:၃၆
၁၅	အထက-ပျံချီ	ပျံချီ	၂၀.၃၃	၃၀	၇၁၃	၁:၂၄
၁၆	အထက-လယ်တာကြီး	လယ်တာကြီး	၂.၉	၁၈	၄၄၇	၁:၂၅
၁၇	အထက-ဝတ်ပုတ်	ဝတ်ပုတ်	၁.၉၃	၁၅	၃၇၁	၁:၂၅
မြို့နယ်ချုပ်				၇၂၈	၂၀၁၆၄	၁:၂၈

(၂) အထကကျောင်းခွဲများ

စဉ်	ကျောင်းအမည်	တည်နေရာ	အကျယ်အဝန်း (ဧက)	ဆရာ/ဆရာမ ဦးရေ	ကျောင်းသား/သူဦးရေ	ဆရာနှင့် ကျောင်းသား အချိုး
၁	အထက(ခွဲ) ရေကာ	ရေကာ	၆.၄၇	၂၂	၅၀၁	၁:၂၃
၂	အထက(ခွဲ) မင်းပြင်	မင်းပြင်	၁.၃၇	၃၄	၁၀၉၅	၁:၃၂
၃	အထက(ခွဲ)ကျေ ဝင်းစု	ကျောင်းစု	၇.၅	၂၀	၅၃၄	၁:၂၇
၄	အထက(ခွဲ) အေးချမ်းသာ	အေးချမ်းသာ	၂.၂၁	၁၉	၅၃၈	၁:၂၈
၅	အထက(ခွဲ) စံဝါအောင်း	စံဝါအောင်း	၂.၇၅	၂၈	၆၆၁	၁:၂၄
၆	အထက(ခွဲ) ခရမ်းကိုင်း	ခရမ်းကိုင်း	၃.၁၉	၂၁	၆၈၂	၁:၃၂
၇	အထက(ခွဲ) စက်ရုံ	စက်ရုံ	၂.၄၂	၂၉	၁၀၀၆	၁:၃၅
၈	အထက(ခွဲ) အင်းသာ	အင်းသာ	၃.၀၄	၂၈	၇၅၀	၁:၂၇
၉	အထက(ခွဲ) အောင်ကုန်း	အောင်းကုန်း	၃.၄၄	၂၆	၆၄၆	၁:၂၅
၁၀	အထက(ခွဲ) ပင်ငါးမြောင်	ပင်ငါးမြောင်	၅.၀၀	၂၅	၇၁၃	၁:၂၉
၁၁	အထက(ခွဲ) ရှားချောင်း	ရှားချောင်း	၂.၁	၁၄	၄၈၂	၁:၃၄
၁၂	အထက(ခွဲ) နန္ဒင်းအိုင်	နန္ဒင်းအိုင်	၁.၁၄	၁၃	၃၇၆	၁:၂၉
၁၃	အထက(ခွဲ) ချောင်းခွကြီး	ချောင်းခွကြီး	၁.၅၅	၁၁	၄၀၆	၁:၃၇

၄၉

စဉ်	ကျောင်းအမည်	တည်နေရာ	အကျယ်အဝန်း (ဧက)	ဆရာ/ဆရာမ ဦးရေ	ကျောင်းသား/သူဦးရေ	ဆရာနှင့်ကျောင်းသားအချိုး
	ချောင်းခွကြီး					
၁၄	အထက(ခွဲ) ချင်ပြစ်	ချင်ပြစ်	၃.၆	၁၁	၁၄၄	၁:၁၃
၁၅	အထက(ခွဲ) အောင်သာ	အောင်သာ	၀.၆၄	၁၄	၅၄၃	၁:၃၉
၁၆	အထက(ခွဲ) ကုန်းသာ	ကုန်းသာ	၂.၀၀	၁၂	၄၉၉	၁:၄၂
၁၇	အထက(ခွဲ) ကွမ်းခြံ	ကွမ်းခြံ	၁.၉၈	၁၄	၅၄၂	၁:၃၉
၁၈	အထက(ခွဲ) ညိုပင်	ညိုပင်	၆.၅၇	၁၃	၃၉၉	၁:၃၁
	မြို့နယ်ချုပ်			၃၅၄	၁၀၅၁၇	၁:၃၀

(၃) အလကကျောင်းများ

စဉ်	ကျောင်းအမည်	တည်နေရာ	အကျယ်အဝန်း (ဧက)	ဆရာ/ဆရာမ ဦးရေ	ကျောင်းသား/သူဦးရေ	ဆရာနှင့်ကျောင်းသားအချိုး
၁	အလက-အောင်နန်းချို	အောင်နန်းချို	၃	၇	၄၄၁	၁:၆၃
၂	အလက-သာယာကုန်း	သာယာကုန်း	၂.၃၂	၁၇	၅၆၄	၁:၃၃
၃	အလက-သစ်ကြိမ်း	သစ်ကြိမ်း	၁.၄၅	၁၁	၃၀၅	၁:၂၈
၄	အလက-ကျောက်အိုး	ကျောက်အိုး	၁.၅	၁၁	၃၀၃	၁:၂၈

စဉ်	ကျောင်းအမည်	တည်နေရာ	အကျယ်အဝန်း (ဧက)	ဆရာ/ဆရာမ ဦးရေ	ကျောင်းသား/သူဦးရေ	ဆရာနှင့် ကျောင်းသား အချိုး
၅	အလက- အင်ဘူ	အမှတ်(၇)	၂.၄၈	၂၁	၆၄၄	၁:၃၁
၆	အလက- ညောင်ပင်သာ(ရ)	ညောင်ပင်သာ	၁	၉	၂၉၂	၁:၃၂
၇	အလက- ပြောင်းခေါင်းကြီး	ပြောင်းခေါင်းကြီး	၁.၇၅	၈	၂၀၇	၁:၂၆
၈	အလက- ကျောက်မီးကူ	ကျောက်မီးကူ	၁.၆၂	၁၂	၃၈၉	၁:၃၂
၉	အလက- ပင်သောင်	ပင်သောင်	၂.၇၆	၉	၃၀၈	၁:၃၄
၁၀	အလက- ဂုဏ်မင်းမျှောင်	ဂုဏ်မင်းမျှောင်	၁.၅	၁၀	၃၂၉	၁:၃၃
၁၁	အလက- စွယ်တော်မျှောင်	စွယ်တော်မျှောင်	၂	၉	၂၀၈	၁:၂၃
၁၂	အလက- မြိုင်သာယာ	မြိုင်သာယာ	၂.၅	၆	၁၈၉	၁:၃၂
၁၃	အလက- မဒွေပင်	မဒွေပင်	၁.၉၄	၆	၁၉၂	၁:၃၂
မြို့နယ်ချုပ်				၁၃၆	၄၃၇၁	၁:၃၂

(၄) အလကကျောင်းခွဲများ

စဉ်	ကျောင်းအမည်	တည်နေရာ	အကျယ်အဝန်း (ဧက)	ဆရာ/ဆရာမ ဦးရေ	ကျောင်းသား/သူဦးရေ	ဆရာနှင့် ကျောင်းသား အချိုး
၁	လ(ခွဲ)- မြို့မ	အမှတ်(၄)	၀.၅၆	၂၉	၁၃၁၉	၁:၄၅
၂	လ(ခွဲ)- ဟေမာန်	ဟေမာန်	၁.၀၃	၁၄	၂၅၇	၁:၁၈
၃	လ(ခွဲ)- ကန်စွန်းခင်း	ကန်စွန်းခင်း	၀.၉၄	၁၃	၂၆၀	၁:၂၀
၄	လ(ခွဲ)- စမတောင်	စမတောင်	၁.၅	၁၃	၅၆၄	၁:၄၃
၅	လ(ခွဲ)- ချောင်းကျိုး	ချောင်းကျိုး	၁.၄	၁၄	၁၈၅	၁:၁၃
၆	လ(ခွဲ)- အောင်မြင်ကုန်း	အောင်မြင်ကုန်း	၀.၄၉	၉	၁၂၄	၁:၁၄
၇	လ(ခွဲ)- အောင်းကြီးကုန်း	အောင်းကြီးကုန်း	၃.၂၅	၁၃	၂၇၀	၁:၂၁
၈	လ(ခွဲ)- ပေါက်မြိုင်	ပေါက်မြိုင်	၀.၇၅	၁၂	၁၆၉	၁:၁၄
၉	လ(ခွဲ)- ဝဲကြီး	ဝဲကြီး	၀.၇၉	၉	၃၀၃	၁:၃၄
၁၀	လ(ခွဲ)- သရက်ချောင်း(န)	သရက်ချောင်း	၂	၁၀	၂၁၆	၁:၂၂
၁၁	လ(ခွဲ)- သရက်ကုန်း	သရက်ကုန်း	၁.၁၈	၁၁	၂၈၈	၁:၂၆
၁၂	လ(ခွဲ)- မှရိုးအင်း	မှရိုးအင်း	၁.၂၅	၁၀	၁၁၃	၁:၁၁
၁၃	လ(ခွဲ)- ပေပင်	ပေပင်	၁.၈၅	၁၀	၂၁၆	၁:၂၂
၁၄	လ(ခွဲ)- ထိန်တော	ထိန်တော	၁.၄၆	၉	၂၅၂	၁:၂၈
၁၅	လ(ခွဲ)- လယ်မ	လယ်မ	၂	၁၁	၂၄၄	၁:၂၂
၁၆	လ(ခွဲ)- သရက်ချောင်း(ရ)	သရက်ချောင်း	၂	၈	၂၃၄	၁:၂၉
၁၇	လ(ခွဲ)- မြင်းစောင်	မြင်းစောင်	၃.၃၃	၉	၁၇၅	၁:၁၉

စဉ်	ကျောင်းအမည်	တည်နေရာ	အကျယ်အဝန်း (ဧက)	ဆရာ/ဆရာမ ဦးရေ	ကျောင်းသား/သူဦးရေ	ဆရာနှင့် ကျောင်းသား အချိုး
၁၈	လ(ခွဲ)- ကျသောင်းတောင်	ကျသောင်းတောင်	၂.၈	၁၀	၃၅၁	၁:၃၅
၁၉	လ(ခွဲ)- ရဘိန်း	ရဘိန်း	၁.၁၈	၇	၃၈၄	၁:၅၅
၂၀	လ(ခွဲ)- အောင်မြေယာ	အောင်မြေယာ	၁.၃၅	၈	၂၇၈	၁:၃၅
၂၁	လ(ခွဲ)- အင်တိုင်းသာ(သာ)	အင်တိုင်းသာ	၁.၆၅	၇	၂၃၇	၁:၃၄
၂၂	လ(ခွဲ)- ဂုန်းတောင်	ဂုန်းတောင်	၁.၅၆	၆	၂၈၄	၁:၄၇
၂၃	လ(ခွဲ)- ပန်းတင်	ပန်းတင်	၀.၆၂	၇	၂၄၁	၁:၃၄
၂၄	လ(ခွဲ)- ခြောက်မိုင်	ခြောက်မိုင်	၀.၉၈	၇	၁၄၇	၁:၂၁
	မြို့နယ်ချုပ်			၂၅၆	၇၁၁၁	၁:၂၈

(၅) မူလတန်းလွန်ကျောင်းများ

စဉ်	မြို့နယ်	ကျောင်းအရေအတွက်	ဆရာ/ဆရာမ ဦးရေ	ကျောင်းသား/သူဦးရေ	ဆရာနှင့် ကျောင်းသား အချိုး
၁	လယ်ဝေးမြို့နယ်	၄၈	၃၇၈	၈၆၈၃	၁:၂၃
	မြို့နယ်ချုပ်	၄၈	၃၇၈	၈၆၈၃	၁:၂၃

(၆) အမကကျောင်းများ

စဉ်	ကျောင်းအရေအတွက်	ဆရာ/ ဆရာမ ဦးရေ	ကျောင်းသား/ သူဦးရေ	ဆရာနှင့် ကျောင်းသား အချိုး
၁	၁၂၃	၅၉၉	၈၆၃၅	၁:၁၄

(ဂ) မူလတန်းကြိုကျောင်း

စဉ်	ကျောင်းအမည်	တည်နေရာ	ဆရာ/ ဆရာမ ဦးရေ	ကျောင်းသား/ သူဦးရေ	အချိုး
၁	အထက(၁)	အမှတ်(၂)	၁	၂၉	၁:၂၉
၂	အထက(၂)	အမှတ်(၁)	၂	၃၂	၁:၁၆
၃	အလက-အင်ဘု	အမှတ်(၇)	၁	၁၀	၁:၁၀
၄	အလက(ခွဲ)မြို့မ	အမှတ်(၄)	၁	၁၇	၁:၁၇
၅	အမက-ဆင်စု	အေလာ	၁	၁၅	၁:၁၅
မြို့နယ်ချုပ်			၆	၁၀၃	၁:၁၇

(ဃ) ဘုန်းတော်ကြီးသင် ပညာရေးကျောင်း

စဉ်	ကျောင်းအမည်	တည်နေရာ	ဆရာ/ ဆရာမ ဦးရေ	ကျောင်းသား / သူဦးရေ	အချိုး
၁	ဒဂွီဏရာမ	အောင်းကုန်း	၁၀	၂၈၈	၁:၂၉
၂	သံလမ်း	အမှတ်(၂)	၁၁	၃၃၃	၁:၃၀
၃	ပျားစီ	ဝတ္တမူ	၂	၂၀	၁:၁၀
၄	အောင်ချမ်းသာ	အမှတ်(၇)	၁၄	၅၁၇	၁:၃၇
၅	ပုဏ္ဏမိဂုဏ်ဝေ	အမှတ်(၇)	၆	၁၅၇	၁:၂၆
မြို့နယ်ချုပ်			၄၃	၁၃၁၅	၁:၃၁

(င) ကျောင်းနေအရွယ်ကလေးများ ကျောင်းအပ်နှံမှု

စဉ်	မြို့နယ်	(၅)နှစ်ပြည့်ကလေး			ကျောင်းအပ်နှံမှု			ကျောင်းအပ်နှံမှု %
		ကျား	မ	ပေါင်း	ကျား	မ	ပေါင်း	
၁	လယ်ဝေးမြို့နယ်	၂၇၉၅	၃၀၉၉	၅၈၉၄	၂၅၅၆	၂၅၂၉	၅၀၈၅	၈၆.၂၇
မြို့နယ်ချုပ်		၂၇၉၅	၃၀၉၉	၅၈၉၄	၂၅၅၆	၂၅၂၉	၅၀၈၅	၈၆.၂၇

(စ) တက္ကသိုလ်ဝင်တန်း အောင်မြင်မှု

စဉ်	မြို့နယ်	၂၀၁၇-၂၀၁၈ခုနှစ်				၂၀၁၈-၂၀၁၉ ခုနှစ်			
		စာရင်းရှိ	ဖြေဆို	အောင်မြင်	%	စာရင်းရှိ	ဖြေဆို	အောင်မြင်	%
၁	လယ်ဝေးမြို့နယ်	၅၂၁၄	၄၉၂၅	၁၄၄၂	၂၉.၂၈	၆၂၄၂	၅၉၇၁	၁၄၅၆	၂၄.၃၈
မြို့နယ်ချုပ်		၅၂၁၄	၄၉၂၅	၁၄၄၂	၂၉.၂၈	၆၂၄၂	၅၉၇၁	၁၄၅၆	၂၄.၃၈

(ဆ) စာတတ်မြောက်မှုရာခိုင်နှုန်း

စဉ်	မြို့နယ်	မြို့နယ်လူဦးရေ	(၁၅)နှစ်အထက်လူဦးရေ	စာတတ်မြောက်ဦးရေ	စာတတ်မြောက်မှုနှုန်း
၁	လယ်ဝေးမြို့နယ်	၂၉၆၅၉၈	၃၂၅၆၂၄	၂၆၆၇၈၉	၈၁.၉၃
မြို့နယ်ချုပ်		၂၉၆၅၉၈	၃၂၅၆၂၄	၂၆၆၇၈၉	၈၁.၉၃

(ဇ) သင်ကြားမှု၊ သင်ယူမှု၊ အထောက်အကူပြု စာသင်ခန်းများဖွင့်လှစ်နိုင်မှုအခြေအနေ

(၁) အထက ကျောင်းများ

စဉ်	မြို့နယ်	အထက်တန်းကျောင်း						
		စာရင်းရှိ	Media တပ်ပြီး	3PLT တပ်ပြီး	2PLT တပ်ပြီး	1PLT တပ်ပြီး	ပေါင်း	
၁	လယ်ဝေးမြို့နယ်	၁၇	၁	၁၃	၃	-	၁၇	
	မြို့နယ် ချုပ်	၁၇	၁	၁၃	၃	-	၁၇	

(၂) အလက ကျောင်းများ

စဉ်	မြို့နယ်	အလယ်တန်းကျောင်း						
		စာရင်းရှိ	Media တပ်ပြီး	3PLT တပ်ပြီး	2PLT တပ်ပြီး	1PLT တပ်ပြီး	ပေါင်း	
၁	လယ်ဝေး	၃၁	-	၇	၈	၁၆	၃၁	
	မြို့နယ် ချုပ်	၃၁	-	၇	၈	၁၆	၃၁	

(၃) အမက ကျောင်းများ

စဉ်	မြို့နယ်	မူလတန်းကျောင်း						
		စာရင်းရှိ	Media တပ်ပြီး	3PLT တပ်ပြီး	2PLT တပ်ပြီး	1PLT တပ်ပြီး	ပေါင်း	
၁	မြို့နယ်	၂၁၂	-	-	၁၀	၁၈၅	၁၉၅	
	မြို့နယ် ချုပ်	၂၁၂	-	-	၁၀	၁၈၅	၁၉၅	

(ဈ) စာကြည့်တိုက်များ ဖွင့်လှစ်နိုင်မှု

စဉ်	မြို့နယ်	အုပ်ချုပ်ရေး	ပညာရေး	ပြန်ဆက်	ဘုန်းကြီးကျောင်း	အခြား	ပေါင်း
၁	လယ်ဝေး	-	၂၆၀	-	-	-	၂၆၀
	မြို့နယ် ချုပ်	-	၂၆၀	-	-	-	၂၆၀

ကျန်းမာရေးကဏ္ဍ

၄၂။ လယ်ဝေးမြို့နယ်၏ကျန်းမာရေးကဏ္ဍဆိုင်ရာအချက် အလက်များမှာ အောက်ပါအတိုင်းဖြစ်ပါသည်-

(က) ဆေးရုံများ

စဉ်	ဆေးရုံအမည်	တည်နေရာ	အစိုးရ/ပုဂ္ဂလိက	ကုတင်အရေအတွက်
၁	လယ်ဝေး	လယ်ဝေး	အစိုးရ	၁၀၀
၂	သစ်ပုတ်ပင်	သစ်ပုတ်ပင်	အစိုးရ	၁၆
၃	အေလာ	အေလာ	အစိုးရ	၂၅
၄	သာဝတ္ထိ	သာဝတ္ထိ	အစိုးရ	၁၆
	မြို့နယ် ချုပ်		အစိုးရ	၁၅၇

(ခ) ဆေးပေးခန်းများ

စဉ်	ဆေးပေးခန်း အမည်	အစိုးရ/ ပုဂ္ဂလိက	ကုသသည့် ရောဂါအမျိုးအစား
၁	နှင်းဆေးခန်း	ပုဂ္ဂလိက	အထွေထွေရောဂါ
၂	လမင်းဆေးခန်း	ပုဂ္ဂလိက	အထွေထွေရောဂါ
၃	ပွင့်ဝေဆေးခန်း	ပုဂ္ဂလိက	အထွေထွေရောဂါ
၄	အာယုဆေးခန်း	ပုဂ္ဂလိက	အထွေထွေရောဂါ
၅	ငြိမ်းဆေးခန်း	ပုဂ္ဂလိက	အထွေထွေရောဂါ
၆	ကေရာဇ်ဆေးခန်း	ပုဂ္ဂလိက	အထွေထွေရောဂါ
၇	ထွန်းစေ့ဆေးခန်း	ပုဂ္ဂလိက	အထွေထွေရောဂါ
၈	ရွှေလဝန်းဆေးခန်း	ပုဂ္ဂလိက	သွားနှင့်ခံတွင်း
၉	ဒေါက်တာမောင်မောင်နိုင်	ပုဂ္ဂလိက	သွားနှင့်ခံတွင်း

(ဂ) ကျေးလက်ကျန်းမာရေးဌာန/ဌာနခွဲ

စဉ်	ကျေးလက်ကျန်းမာရေး ဌာနအမည်	တည်နေရာ
၁	အေလာကျေးလက်ကျန်းမာရေးဌာန	အေလာ
၂	သာဝတ္ထိကျေးလက်ကျန်းမာရေးဌာန	သာဝတ္ထိ
၃	ကန်သာကျေးလက်ကျန်းမာရေးဌာန	ကန်သာ
၄	သစ်ပုတ်ပင်ကျေးလက်ကျန်းမာရေးဌာန	သစ်ပုတ်ပင်
၅	ဥသျှစ်လှိုင်းကျေးလက်ကျန်းမာရေးဌာန	ဥသျှစ်လှိုင်း
၆	မဒေါပင်ကျေးလက်ကျန်းမာရေးဌာန	မဒေါပင်
၇	သပြေပင်ကျေးလက်ကျန်းမာရေးဌာန	သပြေပင်
၈	ဝက္ကမူကျေးလက်ကျန်းမာရေးဌာန	ဝက္ကမူ

၅၈

စဉ်	ကျေးလက်ကျန်းမာရေး ဌာနအမည်	တည်နေရာ
၉	ဗောဓိကုန်းကျေးလက်ကျန်းမာရေးဌာန	ဗောဓိကုန်း
၁၀	စမတောင်ကျေးလက်ကျန်းမာရေးဌာန	စမတောင်
၁၁	မိခင်နှင့်ကလေးကျေးလက်ကျန်းမာရေးဌာန	MCH
	ကျေးလက်ကျန်းမာရေး ဌာနခွဲအမည်	တည်နေရာ
၁	အေးချမ်းသာ	အေးချမ်းသာ
၂	ကျောက်အိုး	ကျောက်အိုး
၃	ရှမ်းရွာ	ရှမ်းရွာ
၄	စက်ပိုင်း	စက်ပိုင်း
၅	ပျံချီ	ပျံချီ
၆	ဆီဆုန်ကုန်း	ဆီဆုန်ကုန်း
၇	အင်ပင်	အင်ပင်
၈	အင်းသာ	အင်းသာ
၉	ရုံးတော	ရုံးတော
၁၀	အင်ပင်သာ	အင်ပင်သာ
၁၁	ချောင်းကျိုး	ချောင်းကျိုး
၁၂	ဇီးကုန်း	ဇီးကုန်း
၁၃	ကုန်းသာ	ကုန်းသာ
၁၄	သာယာကုန်း	သာယာကုန်း
၁၅	အောင်မြင်ကုန်း	အောင်မြင်ကုန်း
၁၆	ဂုံးတောင်	ဂုံးတောင်
၁၇	မြိုင်သာယာ	မြိုင်သာယာ
၁၈	ပတ္တာ	ပတ္တာ
၁၉	မင်းပြင်	မင်းပြင်
၂၀	ဝင်တဲကူး	ဝင်တဲကူး
၂၁	ဒလန်ချွန်	ဒလန်ချွန်

၅၉

စဉ်	ကျေးလက်ကျန်းမာရေး ဌာနခွဲအမည်	တည်နေရာ
၂၂	ချောင်းခွ	ချောင်းခွ
၂၃	ပင်းငါးမြောင်	ပင်းငါးမြောင်
၂၄	ကျေးတန်းကူး	ကျေးတန်းကူး
၂၅	ကျသောင်းတောင်	ကျသောင်းတောင်
၂၆	လယ်တာကြီး	လယ်တာကြီး
၂၇	ကျောင်းစု	ကျောင်းစု
၂၈	သရက်ချောင်း	သရက်ချောင်း
၂၉	ထိန်တော	ထိန်တော
၃၀	သက္ကယ်ချင်း	သက္ကယ်ချင်း
၃၁	ရှမ်းစု	ရှမ်းစု
၃၂	ပေတုန်းမြောင်	ပေတုန်းမြောင်
၃၃	ခရမ်းကိုင်း	ခရမ်းကိုင်း
၃၄	ကန်လှ	ကန်လှ
၃၅	ညောင်ကုန်း	ညောင်ကုန်း
၃၆	ဗောဓိကုန်း	ဗောဓိကုန်း
၃၇	အောင်းကြီးကုန်း	အောင်းကြီးကုန်း
၃၈	ကြောင်ရေ	ကြောင်ရေ
၃၉	ကူသပိတ်	ကူသပိတ်
၄၀	သဲကော	သဲကော
၄၁	အောင်စီနက်ကန်	အောင်စီနက်ကန်
၄၂	ရွှေပြည်အေး	ရွှေပြည်အေး
၄၃	ခေတ်အေး	ခေတ်အေး
၄၄	ကန်စွန်းခင်း	ကန်စွန်းခင်း
၄၅	ပန်းတင်	ပန်းတင်
၄၆	သာစည်	သာစည်

၆၀

စဉ်	ကျေးလက်ကျန်းမာရေး ဌာနခွဲအမည်	တည်နေရာ
၄၇	ရဘိန်း	ရဘိန်း
၄၈	အောင်သာ	အောင်သာ
၄၉	ညိုပင်	ညိုပင်
၅၀	အောင်းကုန်း	အောင်းကုန်း
၅၁	ဝဲကြီး	ဝဲကြီး
၅၂	ကွမ်းခြံ	ကွမ်းခြံ
၅၃	ပိတောက်ချောင်	ပိတောက်ချောင်
၅၄	ဟေမာန်	ဟေမာန်
၅၅	သစ်ကြိမ်း	သစ်ကြိမ်း
၅၆	အောင်စီလာ	အောင်စီလာ
၅၇	ပေါက်မြိုင်	ပေါက်မြိုင်
၅၈	အင်တိုင်းသာ	အင်တိုင်းသာ
၅၉	ကြို့တန်း	ကြို့တန်း
၆၀	သရက်ကုန်း	သရက်ကုန်း
၆၁	သပြေကုန်း	သပြေကုန်း
၆၂	တည်ထောင်	တည်ထောင်
၆၃	အမှတ်(၂)ရပ်ကွက်	အမှတ်(၂)ရပ်ကွက်
၆၄	အမှတ်(၆)ရပ်ကွက်	အမှတ်(၆)ရပ်ကွက်
၆၅	အမှတ်(၇)ရပ်ကွက်	အမှတ်(၇)ရပ်ကွက်

(ဃ) ကျန်းမာရေးစောင့်ရှောက်မှု

စဉ်	မြို့နယ်	လူဦးရေ	ဆရာဝန်မှ ကျန်းမာရေး စောင့်ရှောက်မှုနှုန်း		သူနာပြုမှ ကျန်းမာရေး စောင့်ရှောက်မှုနှုန်း		လက်ထောက် ကျန်းမာရေးမှူးမှ ကျန်းမာရေး စောင့်ရှောက်မှုနှုန်း	
			ဆရာဝန် ဦးရေ	ဆရာဝန်နှင့် လူဦးရေ အချိုး	သူနာပြု ဦးရေ	သူနာပြုနှင့် လူဦးရေ အချိုး	လ/ထ ကျန်းမာရေးမှူး ဦးရေ	လ/ထ ကျန်းမာရေးမှူးနှင့် လူဦးရေ အချိုး
၁	လယ်ဝေး	၂၉၆၅၉၈	၂၄	၁:၁၂၃၅၈	၆၂	၁:၄၇၈၄	၆	၁:၄၉၄၃၃
	မြို့နယ် ချုပ်	၂၉၆၅၉၈	၂၄	၁:၁၂၃၅၈	၆၂	၁:၄၇၈၄	၆	၁:၄၉၄၃၃

(င) ဒေသတွင်းအများဆုံးဖြစ်တတ်သောရောဂါများ

စဉ်	မြို့နယ်	ရောဂါအမျိုးအစား									
		ငှက်ဖျား		ဝမ်းလျှော		တီဘီ		ဝမ်းကိုက်		အသည်းရောင်	
		ဖြစ်	သေ	ဖြစ်	သေ	ဖြစ်	သေ	ဖြစ်	သေ	ဖြစ်	သေ
၁	လယ်ဝေး	၇	-	၁၇၂၅	၁	၆၁၉	၂၅	၄၀၄	-	၃၆	-
	မြို့နယ် ချုပ်	၇	-	၁၇၂၅	၁	၆၁၉	၂၅	၄၀၄	-	၃၆	-

(စ) HIV/AIDS -ရောဂါဖြစ်ပွား/ သေဆုံးဦးရေ

စဉ်	မြို့နယ်/ မြို့	၂၀၁၈ ခုနှစ်၊ ဧပြီလမှ စက်တင်ဘာလထိ		၂၀၁၈-၂၀၁၉	
		ဖြစ်	သေ	ဖြစ်	သေ
၁	လယ်ဝေး	၁၃	၄	၅၄	၄
	မြို့နယ် ချုပ်	၁၃	၄	၅၄	၄

(ဆ) ကျန်းမာရေးဆိုင်ရာ အညွှန်းကိန်းများ

စဉ်	မြို့နယ်	မိခင်ဦးရေ	ကလေးဦးရေ	လူ(၁၀၀၀)လျှင်			
				မွေးနှုန်း	မိခင်သေနှုန်း	မွေကင်းစကလေးသေနှုန်း	ကိုယ်ဝန်ပျက်နှုန်း
၁	လယ်ဝေး	၄၂၉၅	၄၃၀၅	၁၄.၃	၀.၇	၇.၉	၂၀.၀
မြို့နယ်ချုပ်		၄၂၉၅	၄၃၀၅	၁၄.၃	၀.၇	၇.၉	၂၀.၀

လူမှုရေးအသင်းအဖွဲ့များ

၄၃။ လယ်ဝေးမြို့နယ်ရှိ လူမှုရေးအသင်းအဖွဲ့များဆိုင်ရာ အချက်အလက်များမှာ အောက်ပါအတိုင်းဖြစ်ပါသည်-

(က) INGO

စဉ်	INGO အမည်	ရုံး/ ရုံးခွဲ တည်နေရာ	ဆောင်ရွက်သည့် လုပ်ငန်း
	----မရှိပါ----		

(ခ) NGO (ဦးရေ)

စဉ်	မြို့နယ်	အမျိုးသမီးရောဂါ	မိခင်ကလေးအသင်း	စစ်မှုထမ်းဟောင်း	ကြက်ခြေနီ	အရန်မီးသတ်
၁	လယ်ဝေး	၂၆၀၃၁	၉၁၃၈၇	၃၉၆	၁၃၄	၁၁၇၃
မြို့နယ်ချုပ်		၂၆၀၃၁	၉၁၃၈၇	၃၉၆	၁၃၄	၁၁၇၃

(ဂ) အသင်းအဖွဲ့များ

စဉ်	အသင်းအဖွဲ့အမည်	ရုံးတည်နေရာ	မှတ်ပုံတင် အမှတ်	ဆောင်ရွက် သည့် လုပ်ငန်း
၁	ဒို့လယ်ဝေး	အမှတ်(၆)	၆/လယ်ဝေး/၀၀၀၁	ပရဟိတ
၂	အေလာအလင်းဖြူ	အေလာ	၆/လယ်ဝေး/၀၀၀၂	ပရဟိတ
၃	ရွှေဗောဓိ	သစ်ဆိမ့်ပင်	၆/လယ်ဝေး/၀၀၀၃	ပရဟိတ
၄	နှလုံးလှ	သဲကောကြီး	၆/လယ်ဝေး/၀၀၀၄	ပရဟိတ
၅	ရွှေသပြေ	သပြေပင်	၆/လယ်ဝေး/၀၀၀၅	ပရဟိတ
၆	လူငယ်အလင်းရောင်	ပြည်ဝင်	၆/လယ်ဝေး/၀၀၀၆	ပရဟိတ
၇	တက်သစ်စ	ရွှေပြည်အေး	၆/လယ်ဝေး/၀၀၀၇	ပရဟိတ
၈	ဗြဟ္မစိုရ်နှလုံးသား	သာဝတ္ထိ	၆/လယ်ဝေး/၀၀၀၈	ပရဟိတ

အားကစားနှင့် ဖျော်ဖြေရေးလုပ်ငန်းများ

၄၄။ လယ်ဝေးမြို့နယ်ရှိ အားကစားနှင့် ဖျော်ဖြေရေးလုပ်ငန်းများ ဆိုင်ရာ အချက် အလက်များမှာ တဖက်ပါအတိုင်းဖြစ်ပါသည်-

စဉ်	မြို့နယ်	အားကစားကွင်း						ဖျော်ဖြေရေး		
		တောလုံး	ဘော်လီဘော	ဘတ်စကက်	တင်းနစ်	ဂေါက်	အခြား	ရုပ်ရှင်ရုံ	ပန်းခြံ	အခြား
၁	လယ်ဝေး	၁	-	-	၁	-	-	-	-	-
မြို့နယ်ချုပ်		၁	-	-	၁	-	-	-	-	-

အခန်း(၈)

ဘာသာရေးဆိုင်ရာအချက်အလက်များ

ဗုဒ္ဓဘာသာဆိုင်ရာ အဆောက်အဦများနှင့် သာသနာဝင်ပုဂ္ဂိုလ်များ

၄၅။ လယ်ဝေးမြို့နယ်ရှိ ဗုဒ္ဓဘာသာဆိုင်ရာ အဆောက်အဦများ နှင့်သာသနာဝင်ပုဂ္ဂိုလ်များဆိုင်ရာ အချက်အလက်များအား အောက်ပါ အတိုင်း ဖော်ပြအပ်ပါသည်-

(က) သာသနိကအဆောက်အဦများ

စဉ်	မြို့နယ်	ဘုရား	စေတီ	ပုထိုး	ဘုန်းကြီးကျောင်း	သီလရှင်ကျောင်း	ဓမ္မာရုံ
၁	လယ်ဝေး	၁	၁၃၅	-	၃၃၈	၇	၇၆
မြို့နယ်ချုပ်		၁	၁၃၅	-	၃၃၈	၇	၇၆

၆၅

(ခ) ရဟန်းသံဃာနှင့်သီလရှင်များ

စဉ်	မြို့နယ်	ရဟန်း	သာမဏေ	သီလရှင်
၁	လယ်ဝေးမြို့နယ်	၁၄၉၅	၁၁၂၃	၅၄၇
မြို့နယ်ချုပ်		၁၄၉၅	၁၁၂၃	၅၄၇

(ဂ) ထင်ရှားသည့်ဘုရား၊စေတီနှင့်ပုထိုးများ

စဉ်	မြို့နယ်	ဘုရား၊စေတီ၊ပုထိုးအမည်	တည်နေရာ
၁	လယ်ဝေးမြို့နယ်	ဖောင်တော်ချက်မဘုရား	အမှတ်(၃)ရပ်ကွက်
၂		စမတောင်ဘုရား(ကမ္ဘာ့ကပ်ကျော်စေတီ)	ကြံဖိုစုရွာ၊ တည်ထောင်အုပ်စု
၃		ယက္ကန်းစင်တောင်ဘုရား	မင်းရေးရွာ၊ အောင်သာအုပ်စု
၄		လောတိဏ္ဍာဘုရား	ပျံချီရွာ၊ ပျံချီအုပ်စု
မြို့နယ်ချုပ်		၄	၄

(ဃ) ထင်ရှားသည့်ဘုန်းတော်ကြီးကျောင်းများ

စဉ်	မြို့နယ်	ဘုန်းကြီးကျောင်း အမည်	ဆရာတော် ဘွဲ့ အမည်	တည်နေရာ
၁	လယ်ဝေးမြို့နယ်	ဘုရားကြီးကျောင်းတိုက်	ဦးအရိယဝံသ	အမှတ်(၂)
၂		ပေါက်မြိုင်ပရိယတ္တိစာသင်တိုက်	ဦးဇနိန္ဒ	အမှတ်(၅)
၃		ရတနာမာန်အောင်ကျောင်းတိုက်	ဦးဓမ္မပါလ	အမှတ်(၁)
၄		မြို့ဦးတိုက်သစ်သံလမ်း	ဦးသုဇန	အမှတ်(၂)

စဉ်	မြို့နယ်	ဘုန်းကြီးကျောင်း အမည်	ဆရာတော် ဘွဲ့ အမည်	တည်နေရာ
၅	လယ်ဝေး မြို့နယ်	မြို့ဦးဓမ္မာရုံ	ဦးအဂ္ဂစာရ	အမှတ်(၂)
၆		အင်းသာ(အရှေ့ကျောင်း)	ဦးပဏ္ဍိတ	သာဝတ္ထိအုပ်စု၊ အင်းသာရွာ
၇		စမတောင်ပရဟိတတောရ	ဦးဉာဏိန္ဒ	တည်ထောင်အုပ် စု၊ ကြံဖိုစုရွာ
၈		ရန်ကင်းတောရကျောင်းတိုက်	ဦးခေမာနန္ဒ	သပြေပင်ရွာ
၉		ယက္ကန်းစင်တောင်ကျောင်း	ဦးတေဇိန္ဒ	အောင်သာအုပ်စု၊ မင်းရေးကျေးရွာ
၁၀		ရတနာပုံတောရကျောင်းတိုက်	ဦးကိတ္တိန္ဒြိ ယဝံသ	အေလာအုပ်စု၊ ကုလားရွာ
၁၁		သရက်တောကျောင်းတိုက်	ဦးကုမာရ	အေလာအုပ်စု၊ ရွာမ

အခြားဘာသာရေး အဆောက်အဦများ

၄၆။ လယ်ဝေးမြို့နယ်ရှိ အခြားဘာသာရေး အဆောက်အဦများနှင့် ဆိုင်သောအချက်အလက်များမှာ အောက်ပါအတိုင်းဖြစ်ပါသည်-

စဉ်	မြို့နယ်	ခရစ်ယာန်		အစ္စလာမ်		ဟိန္ဒူ ဘုရားကျောင်း		တရုတ် ဘုရားကျောင်း	
		မြို့	ကျေး လက်	မြို့	ကျေး လက်	မြို့	ကျေး လက်	မြို့	ကျေး လက်
၁	မြို့နယ်	-	၅	၂	၃	၂	-	၁	-
	မြို့နယ်ချုပ်	-	၅	၂	၃	၂	-	၁	-

သမိုင်းဝင်ထင်ရှားသော အဆောက်အဦနှင့်နေရာများ

၄၇။ လယ်ဝေးမြို့နယ်ရှိသော သမိုင်းဝင်ထင်ရှားသော အဆောက်အဦနှင့် နေရာများမှာ အောက်ပါအတိုင်း ဖြစ်ပါသည်-

စဉ်	မြို့နယ်	သမိုင်းဝင် အဆောက်အဦ	တည်နေရာ	ယဉ်ကျေးမှု ဇုန်အမည်	တည်နေရာ
၁	လယ်ဝေး	ဖောင်တော်ချက်မ ဘုရား	အမှတ်(၃)ရပ်ကွက်		
၂		စမတောင်ဘုရား (ကမ္ဘာ့ကပ်ကျော်စေတီ)	ကြံဖိုစုရွာ၊ တည်ထောင်အုပ်စု		
၃		ယက္ကန်းစင်တောင်ဘုရား	မင်းရေးရွာ၊ အောင်သာအုပ်စု		

အခန်း(၉)

ဒေသဖွံ့ဖြိုးရေးဆိုင်ရာအချက်အလက်များ

ဒေသဖွံ့ဖြိုးရေးလုပ်ငန်းများ ဆောင်ရွက်နိုင်မှုအခြေအနေ

၄၈။ လယ်ဝေးမြို့နယ်၏ ဒေသဖွံ့ဖြိုးရေးလုပ်ငန်းများ ဆောင်ရွက်မှု အခြေအနေမှာ အောက်ပါအတိုင်းဖြစ်ပါသည်-

- (က) ကျေးလက်ဒေသဖွံ့ဖြိုးတိုးတက်ရေးဦးစီးဌာနမှ ဆောင်ရွက်သည့် လုပ်ငန်းများ

(၁) မြို့- ကျေးလက်၊ ကျေးရွာချင်းဆက်လမ်းများ

စဉ်	လမ်းအရေအတွက်	အရှည် (မိုင်-ဖာလုံ)	အမျိုးအစား									
			ကတ္တရာ		ကျောက်ချော		မြေသား		ဂံ		ကွန်ကရစ်	
			အရေအတွက်	မိုင်/ဖာလုံ	အရေအတွက်	မိုင်/ဖာလုံ	အရေအတွက်	မိုင်/ဖာလုံ	အရေအတွက်	မိုင်/ဖာလုံ	အရေအတွက်	မိုင်/ဖာလုံ
၁	၁	၆မိုင်	-	၂၀မိုင် ၃ဖာလုံ	-	-	-	-	၆မိုင်	၂၀မိုင် ၃ဖာလုံ	-	-
မြို့နယ်ချုပ်	၁	၆မိုင်	-	၂၀မိုင် ၃ဖာလုံ	-	-	-	-	၆မိုင်	၂၀မိုင် ၃ဖာလုံ	-	-

(၂) တံတားများ

စဉ်	တံတားအမည်	အရှည်(ပေ)	အမျိုးအစား	ဆောက်လုပ်မှုပုံစံ	
				အသစ်	ပြင်ထိန်း
၁	-	-	-	-	-
၂	-	-	-	-	-
မြို့နယ်ချုပ်		-	-	-	-

(၃) သောက်သုံးရေရရှိရေးလုပ်ငန်း

စဉ်	လုပ်ငန်းတည်နေရာ	အမျိုးအစားနှင့်အတိုင်းအတာ					အကျိုးပြုအိမ်ခြေ
		ရေကန်	ရေတွင်း	အဝီစိတွင်း	လျှိုပိတ်	မြစ်ရေတင်	
၁	လယ်ဝေး	-	၅	-	-	-	၄၅၀
မြို့နယ်ချုပ်		-	၅	-	-	-	၄၅၀

(၄) လျှပ်စစ်မီးလင်းရေးလုပ်ငန်း

စဉ်	လုပ်ငန်း တည်နေ ရာ	ဆောင်ရွက်သည့်နည်းလမ်း						အကျိုး ပြုအိမ် ခြေ
		မဟာ ဓါတ် အား	မီး စက်	နေ ရောင် ခြည်	လေ	ရေ အား	ဇီဝ	
၁		-	-	၄၈၁	-	-	-	၂၅၀
	မြို့နယ်ချုပ်	-	-	၄၈၁	-	-	-	၂၅၀

(၅) မြစ်မီးရောင်ကျေးရွာစီမံကိန်းလုပ်ငန်း

စဉ်	ကျေးရွာအမည်	အိမ်ခြေ	အိမ်ထောင်စု	ခွင့်ပြုငွေ ကျပ်(သိန်း)
၁	၁၈ယူနစ် ရွာ(၂၀)	၄၆၇၄	၄၈၂၀	၅၄၀၀(သိန်း)
	မြို့နယ်ချုပ်	၄၆၇၄	၄၈၂၀	၅၄၀၀(သိန်း)

(၆) ကျေးလက်အိမ်ယာဖွံ့ဖြိုးရေးလုပ်ငန်း

စဉ်	ကျေးရွာအမည်	ခွင့်ပြု အိမ်ခြေ	ပြီးစီးအိမ်ခြေ	ကုန်ကျငွေ ကျပ်(သိန်း)
		---မရှိပါ---		

(၇) ကျေးလက်အိမ်သာလုပ်ငန်း

စဉ်	ကျေးရွာအမည်	ခွင့်ပြုလုံးရေ	ပြီးစီးလုံးရေ	ကုန်ကျငွေ ကျပ်(သိန်း)
		-မရှိပါ-		

(ခ) အစိုးရနှင့်ပြည်သူဆောင်ရွက်သည့် ဒေသဖွံ့ဖြိုးရေး လုပ်ငန်းများ

စဉ်	လုပ်ငန်း အမည်	အရွယ် အစား / အရှည်	ကုန်ကျငွေ			ပြီးစီး ရက်
			အစိုးရ	ပြည်သူ	ပေါင်း	
၁	လူထုဗဟိုပြု စီမံကိန်း	-	-	-	၃၆၉၂	-
မြို့နယ်ချုပ်		-	-	-	၃၆၉၂	-

မြို့ပြစီမံကိန်း (Town Plan)နှစ်(၃၀)အတွက် မြေအသုံးချမှုဆိုင်ရာ လျာထားချက်

၄၉။ မြို့ပြစီမံကိန်း (Town Plan) နှစ်(၃၀)အတွက် မြေအသုံး ချမှုဆိုင်ရာ လျာထားချက်မှာ အောက်ပါအတိုင်းဖြစ်ပါသည်-

စဉ်	မြို့နယ်	လျာထား မြေဧကပေါင်း	လျာထားမည့် မြေကွက်ပေါင်း	မှတ်ချက်
၁		---မရှိပါ---		

၇၁
အခန်း(၁၀)

အထွေထွေ

အခြားတင်ပြလိုသောအချက်များ

၅၀။ မရှိပါ။

နိဂုံး

၅၁။ လယ်ဝေးမြို့နယ်၏ ဒေသဆိုင်ရာအချက်အလက်များကို ဌာနဆိုင်ရာများမှပေးပို့သော အချက်အလက်များ၊ ဒေသဆိုင်ရာ အချက်အလက်စာစောင်များ၊ မှတ်တမ်းများအပေါ်တွင် အခြေခံလျက် အကျဉ်းချုံးပြုစုထားခြင်းဖြစ်ပါသည်။ ဒေသဆိုင်ရာ အချက်အလက်များအားမှတ်တမ်း တင်စုစည်းတင်ပြခြင်းအားဖြင့် လယ်ဝေးမြို့နယ် တစ်ခုလုံး၏ အချက်အလက်နှင့် ဖွံ့ဖြိုးတိုးတက်မှု အခြေအနေများကို လေ့လာသိရှိနိုင်ပြီး မိမိတို့၏လုပ်ငန်းများကို အထောက်အကူ ပြုမည် ဖြစ်ပါကြောင်း တင်ပြအပ်ပါသည်။

မြို့နယ်အထွေထွေအုပ်ချုပ်ရေးဦးစီးဌာန
လယ်ဝေးမြို့နယ်

ရက်စွဲ၊ ၂၀၁၉ ခုနှစ်၊ စက်တင်ဘာလ (၃၀)ရက်