

ကချင်ပြည်နယ်  
ခရိုင်အထွေထွေအုပ်ချုပ်ရေးဦးစီးဌာန  
ပူတာအိုခရိုင်

မချမ်းဘောမြို့နယ်  
ဒေသဆိုင်ရာအချက်အလက်များ

ရက်စွဲ၊ ၂၀၁၉ ခုနှစ်၊ စက်တင်ဘာလ ရက်

မာတိကာ

စဉ်	အကြောင်းအရာ	စာမျက်နှာ	
		မှ	ထိ
အခန်း(၁) နိဒါန်းနှင့် ဒေသသမိုင်း			
၁။	နိဒါန်း	၁	၂
၂။	ဒေသသမိုင်းအကျဉ်း	၂	-
အခန်း(၂) ပထဝီဝင်အနေအထား			
၃။	တည်နေရာနှင့် အကျယ်အဝန်း	၂	-
၄။	နယ်နိမိတ်	၃	-
၅။	မြေမျက်နှာသွင်ပြင်	၃	-
၆။	ရေဆင်း	၃	-
၇။	ပင်လယ်ရေမြေမျက်နှာပြင်အထက်အမြင့်	၃	-
အခန်း(၃) ရာသီဥတုနှင့်သဘာဝပတ်ဝန်းကျင်			
၈။	ရာသီဥတု	၃	၄
၉။	သဘာဝပေါက်ပင်	၄	-
၁၀။	တောရိုင်းတိရစ္ဆာန်များ	၄	-
၁၁။	သဘာပတ်ဝန်းကျင်လက်ရှိအခြေအနေ	၄	-
၁၂။	သဘာပတ်ဝန်းကျင်ထိန်းသိမ်းရေးလုပ်ငန်းများ	၅	-
၁၃။	သဘာဝဘေးအန္တရာယ်ကျရောက်မှု	၅	-

စဉ်	အကြောင်းအရာ	စာမျက်နှာ	
		မှ	ထိ
	<b>အခန်း(၄)</b> <b>လူဦးရေဆိုင်ရာအချက်အလက်များ</b>		
၁၄။	နေထိုင်သည့်တိုင်းရင်းသားလူမျိုးစုများ	၅	-
၁၅။	အိမ်ခြေ ၊ အိမ်ထောင်စုနှင့်လူဦးရေ (က)အိမ်ခြေ၊အိမ်ထောင်စု (ခ) လူဦးရေ	၆	-
၁၆။	လူဦးရေတိုးနှုန်းနှင့်ကျား/မ အချိုး (က)လူဦးရေတိုးနှုန်းနှင့်ကျား၊မအချိုး (ခ) မွေးဖွား၊သေဆုံး၊ပြောင်းဝင်ပြောင်းထွက်လူဦးရေ	၆	၇
၁၇။	ကိုးကွယ်သည့်ဘာသာ	၇	-
၁၈။	နိုင်ငံခြားသားနေထိုင်မှု	၇	-
	<b>အခန်း(၅)</b> <b>အုပ်ချုပ်ရေးဆိုင်ရာအချက်အလက်များ</b>		
၁၉။	အုပ်ချုပ်ရေးနယ်မြေဖွဲ့စည်းမှု	၈	-
၂၀။	ရွေးကောက်ပွဲဆိုင်ရာကိစ္စရပ်များ (က)ခရိုင်ရွေးကောက်ပွဲကော်မရှင်အဖွဲ့ခွဲအဖွဲ့ဝင်စာရင်း (ခ)ဆန္ဒမဲပေးပိုင်ခွင့်ရှိသူဦးရေ (ဂ) နိုင်ငံရေးပါတီများ (ဃ) ရွေးချယ်ခံရသောလွှတ်တော်ကိုယ်စားလှယ်များ	၈	၉
	<b>အခန်း(၆)</b> <b>စီးပွားရေးဆိုင်ရာအချက်အလက်များ</b>		

စဉ်	အကြောင်းအရာ	စာမျက်နှာ	
		မှ	ထိ
၂၁။	စီးပွားရေးဆိုင်ရာခြုံငုံသုံးသပ်ချက်	၁၀	-
၂၂။	မြေအသုံးချမှု	၁၀	၁၁
၂၃။	ဆည်မြောင်းတာဝန်များနှင့်ဆည်ရေသောက်ဧရိယာ (က) ကိုယ့်အားကိုယ်ကိုးဆည်များ (ခ) မြစ်ရေတင်စီမံကိန်းများ (ဂ) တာဝန်များ/ရေထိန်းတံခါးများ	၁၁	-
၂၄။	စိုက်ပျိုးရေးလုပ်ငန်း (က) အဓိကသီးနှံ(၁၀)မျိုးစိုက်ပျိုးထုတ်လုပ်မှု (ခ) နှစ်ရှည်သီးနှံစိုက်ပျိုးမှုအခြေအနေ (ဂ) အခြားဈေးကွက်ဝင်သီးနှံများစိုက်ပျိုးထုတ်လုပ်မှု (ဃ) လယ်ယာသုံးစက်ကိရိယာသုံးစွဲမှုအခြေအနေ (င) လယ်ယာသုံးထယ်ထွန်နှင့်ကျွဲနွားကောင်ရေ (စ) ဒေသတွင်းဆန်ဖူလုံမှုရာခိုင်နှုန်း (ဆ) ဒေသတွင်းဆီဖူလုံမှုရာခိုင်နှုန်း	၁၂	၁၄
၂၅။	မွေးမြူရေးလုပ်ငန်း (က) မွေးမြူရေးဇုန် (ခ) ခရိုင်မွေးမြူရေး(ကောင်ရေ) (ဂ) ခရိုင်အသားထုတ်လုပ်မှု(ပိဿာ) (ဃ) ခရိုင်ကြက်၊ဘဲ၊ငှက်၊ငွေ့ထုတ်လုပ်မှု (င) ခရိုင်နို့ထွက်ပစ္စည်းထုတ်လုပ်မှု (စ) ခရိုင်ငါးပုစွန်မွေးမြူမှုအခြေအနေ	၁၅	၁၆

စဉ်	အကြောင်းအရာ	စာမျက်နှာ	
		မှ	ထိ
	(ဆ) ရေချို၊ရေငန်ငါးဖမ်းလုပ်ငန်းမှအသားထုတ်လုပ်မှု(တန်)		
၂၆။	စက်မှုလက်မှုလုပ်ငန်း (က) စက်မှုဇုန်များ (ခ) စက်ရုံများ (ဂ)အလုပ်ရုံများ (ဃ)အိမ်တွင်းစက်မှုလက်မှုလုပ်ငန်းများ	၁၆	-
၂၇။	သစ်တောလုပ်ငန်းဆောင်ရွက်မှုအခြေအနေ (က) သစ်တောများ (ခ) စီးပွားဖြစ်သစ်တောစိုက်ခင်း (ဂ) သစ်ထုတ်လုပ်မှု (ဃ) သစ်တောထွက်ပစ္စည်းများ	၁၆	၁၇
၂၈။	တွင်းထွက်ပစ္စည်းထုတ်လုပ်မှုလုပ်ငန်း (က) သတ္တုတူးဖော်ထုတ်လုပ်မှု ( ခ) ကျောက်မျက်တူးဖော်ထုတ်လုပ်မှု	၁၇	-
၂၉။	စွမ်းအင်နှင့်လျှပ်စစ်ကဏ္ဍ ( က) ဓာတ်ဆီ၊ဒီဇယ်အရောင်းဆိုင်များ ( ခ) သဘာဝဓါတ်ငွေ့အရောင်းဆိုင်များ	၁၇	၁၈

စဉ်	အကြောင်းအရာ	စာမျက်နှာ	
		မှ	ထိ
၃၀။	ပို့ဆောင်ရေးနှင့်လမ်းပန်းဆက်သွယ်ရေးလုပ်ငန်း (က) လေကြောင်းလမ်း (ခ) ရေလမ်းကြောင်းလမ်း (ဂ) ရထားလမ်းနှင့်ဘူတာရုံများ (ဃ) ကားဂိတ်များ	၁၈	-
၃၁။	ပြည်သူ့ဆောက်လုပ်ရေးလုပ်ငန်းများ (က)ကားလမ်းများ (ခ) မြို့နယ်ချင်းဆက်လမ်းများ (ဂ)တံတားများ (ဃ) လုပ်ငန်းသုံးစက်ကိရိယာများ (င) လမ်း၊တံတားအသုံးပြုခကောက်ခံသည့်လုပ်ငန်း	၁၈	၂၀
၃၂။	ဟိုတယ်နှင့်ခရီးသွားလုပ်ငန်း (က) ဟိုတယ် (ခ) မိုတယ်/အင်း/ တည်းခိုခန်း (ဂ) ကမ်းခြေ/ အပန်းဖြေနေရာ	၂၀	၂၁
၃၃။	သမဝါယမအသင်းများ	၂၁	-
၃၄။	စီးပွားရေးဆိုင်ရာအခြေခံအဆောက်အဦများ (က)ကုမ္ပဏီ၊ကုန်စည်ဒိုင်၊ပွဲရုံ၊ဈေးနှင့်ကုန်တိုက်များ (ခ) ဘဏ်များ (ဂ) စတိုးဆိုင်နှင့်အရောင်းဆိုင်များ	၂၁	၂၂

စဉ်	အကြောင်းအရာ	စာမျက်နှာ	
		မှ	ထိ
၃၅။	စည်ပင်သာယာရေးလုပ်ငန်းများ (က)ဈေးလုပ်ငန်း (ခ) သောက်သုံးရေရရှိရေးလုပ်ငန်း (ဂ) သန့်ရှင်းရေးလုပ်ငန်း (ဃ)လမ်း၊တံတားလုပ်ငန်း	၂၃	၂၄
၃၆။	ပုံနှိပ်လုပ်ငန်းနှင့်မီဒီယာလုပ်ငန်းများ (က) ပုံနှိပ်လုပ်ငန်းနှင့်တေးသံသွင်း၊ဗီဒီယို (ခ ) မီဒီယာလုပ်ငန်းများ	၂၅	-
၃၇။	ပြည်တွင်းအသားတင်ထုတ်လုပ်မှုဝန်ဆောင်မှုတန်ဖိုး	၂၅	-
၃၈။	လူတစ်ဦးချင်းဝင်ငွေ	၂၅	-
၃၉။	အသက်မွေးဝမ်းကျောင်းလုပ်ငန်းအလိုက်အလုပ်လုပ်သူဦးရေ	၂၆	-
၄၀။	အလုပ်လုပ်နိုင်သူဦးရေနှင့်အလုပ်လက်မဲ့ဦးရေ	၂၆	-
	အခန်း(၇) လူမှုရေးဆိုင်ရာအချက်အလက်များ		
၄၁။	ပညာရေးကဏ္ဍ (က) အဆင့်မြင့်ပညာကျောင်းများ ( ခ) အခြေခံပညာကျောင်းများ (ဂ) မူလတန်းကြိုကျောင်းများ (ဃ) ဘုန်းတော်ကြီးသင်ပညာရေးကျောင်း	၂၆	၃၁

စဉ်	အကြောင်းအရာ	စာမျက်နှာ	
		မှ	ထိ
	(င) ကျောင်းနေအရွယ်ကလေးများကျောင်းအပ်နှံမှု (စ) တက္ကသိုလ်ဝင်တန်းအောင်မြင်မှု (ဆ) စာတတ်မြောက်မှုရာခိုင်နှုန်း (ဇ) သင်ကြားမှုသင်ယူမှုအထောက်အကူပြုစာသင်ခန်းများ ဖွင့်လှစ်နိုင်မှု (ဈ) စာကြည့်တိုက်များဖွင့်လှစ်နိုင်မှု		
၄၂။	ကျန်းမာရေးကဏ္ဍ (က) ဆေးရုံများ (ခ) ဆေးပေးခန်းများ၊ကျေးလက်ကျန်းမာရေးဌာန/ ဌာနခွဲများ (ဂ) ကျန်းမာရေးစောင့်ရှောက်မှု (ဃ) ဒေသတွင်းအများဆုံးဖြစ်တတ်သောရောဂါများ (င) HIV/ AIDS-ရောဂါဖြစ်ပွား/သေဆုံးဦးရေ (စ) ကျန်းမာရေးဆိုင်ရာအညွှန်းကိန်းများ	၃၁	၃၃
၄၃။	လူမှုရေးအသင်းအဖွဲ့များ (က) INGO (ခ) NGO(ဦးရေ) (ဂ) အသင်းအဖွဲ့များ	၃၃	-
၄၄။	အားကစားနှင့် ဖျော်ဖြေရေးလုပ်ငန်းများ	၃၃	-
	အခန်း(၈) ဘာသာရေးဆိုင်ရာအချက်အလက်များ		

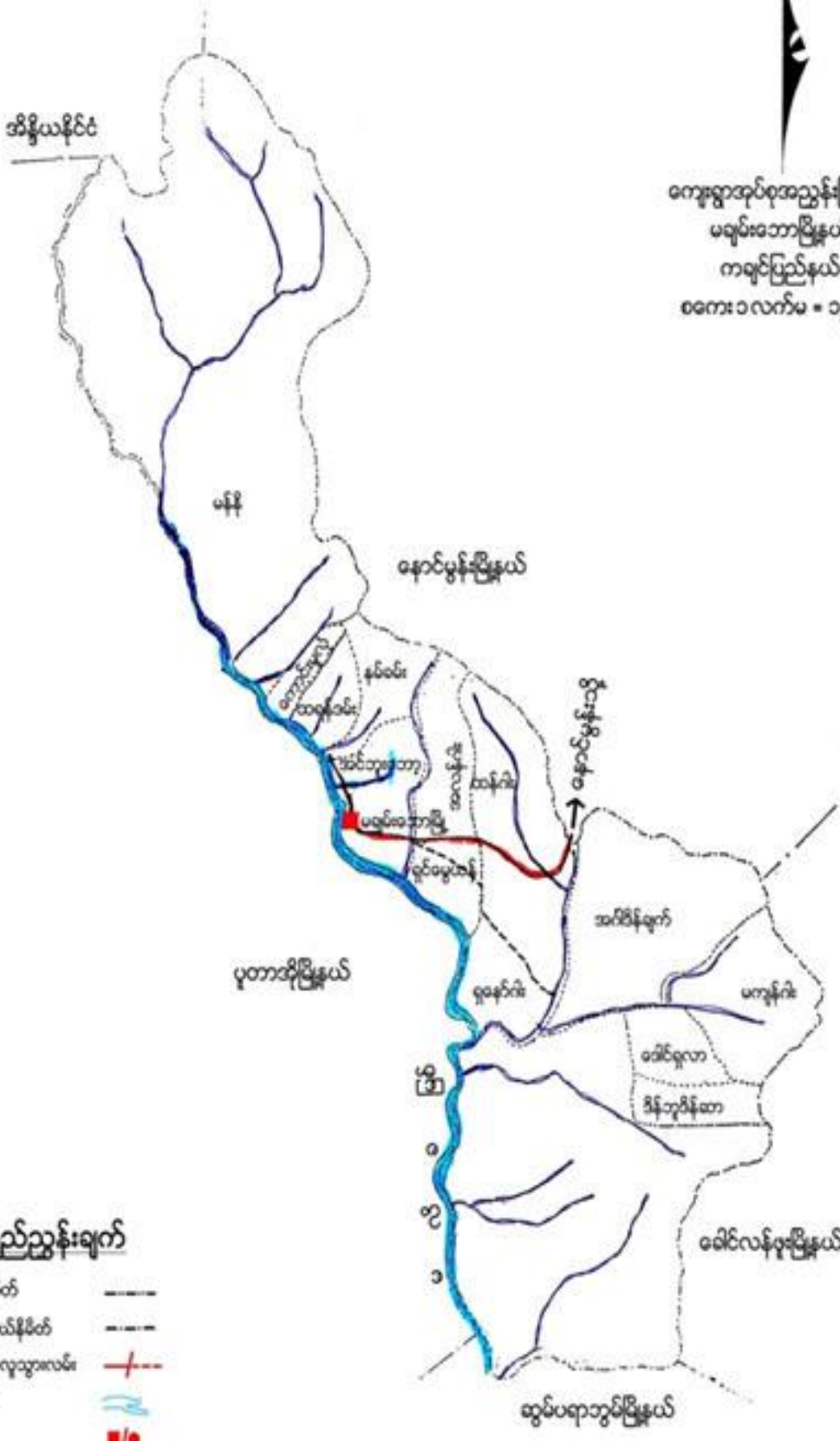


စဉ်	အကြောင်းအရာ	စာမျက်နှာ	
		မှ	ထိ
၄၅။	ဗုဒ္ဓဘာသာဆိုင်ရာအဆောက်အဦများနှင့်သာသနာဝင်ပုဂ္ဂိုလ်များ (က) သာသနိကအဆောက်အဦများ (ခ) ရဟန်းသံဃာနှင့်သီလရှင်များ (ဂ) ထင်ရှားသည့်ဘုရား၊စေတီ၊ပုထိုးနှင့်ဘုန်းကြီးကျောင်းများ	၃၄	၃၅
၄၆။	အခြားဘာသာရေးအဆောက်အဦများ	၃၅	-
၄၇။	သမိုင်းဝင်ထင်ရှားသောအဆောက်အဦများနှင့်နေရာများ	၃၅	-
	အခန်း(၉) ဒေသဖွံ့ဖြိုးရေးဆိုင်ရာ အချက်အလက်များ		
၄၈။	ဒေသဖွံ့ဖြိုးရေးလုပ်ငန်းများဆောင်ရွက်နိုင်မှုအခြေအနေ (က)ကျေးလက်ဒေသဖွံ့ဖြိုးတိုးတက်ရေးဦးစီးဌာနမှ ဆောင်ရွက်သည့်လုပ်ငန်းများ	၃၆	၃၇
၄၉။	မြို့ပြစီမံကိန်း(TownPlan) နှစ်(၃၀)အတွက် မြေအသုံးချမှုဆိုင်ရာလျာထားချက်	၃၇	-
	အခန်း(၁၀) အထွေထွေ		
၅၀။	အခြားတင်ပြလိုသောအချက်များ	၃၇	-
၅၁။	နိဂုံး	၃၇	၃၈

# မချမ်းဘောမြို့နယ်အခြေပြမြေပုံ



ကော့ရှာ့အုပ်စုအညွှန်းပြမြေပုံ  
မချမ်းဘောမြို့နယ်  
ကရင်ပြည်နယ်  
စကေး ၁ လက်မ = ၁၂ မိုင်



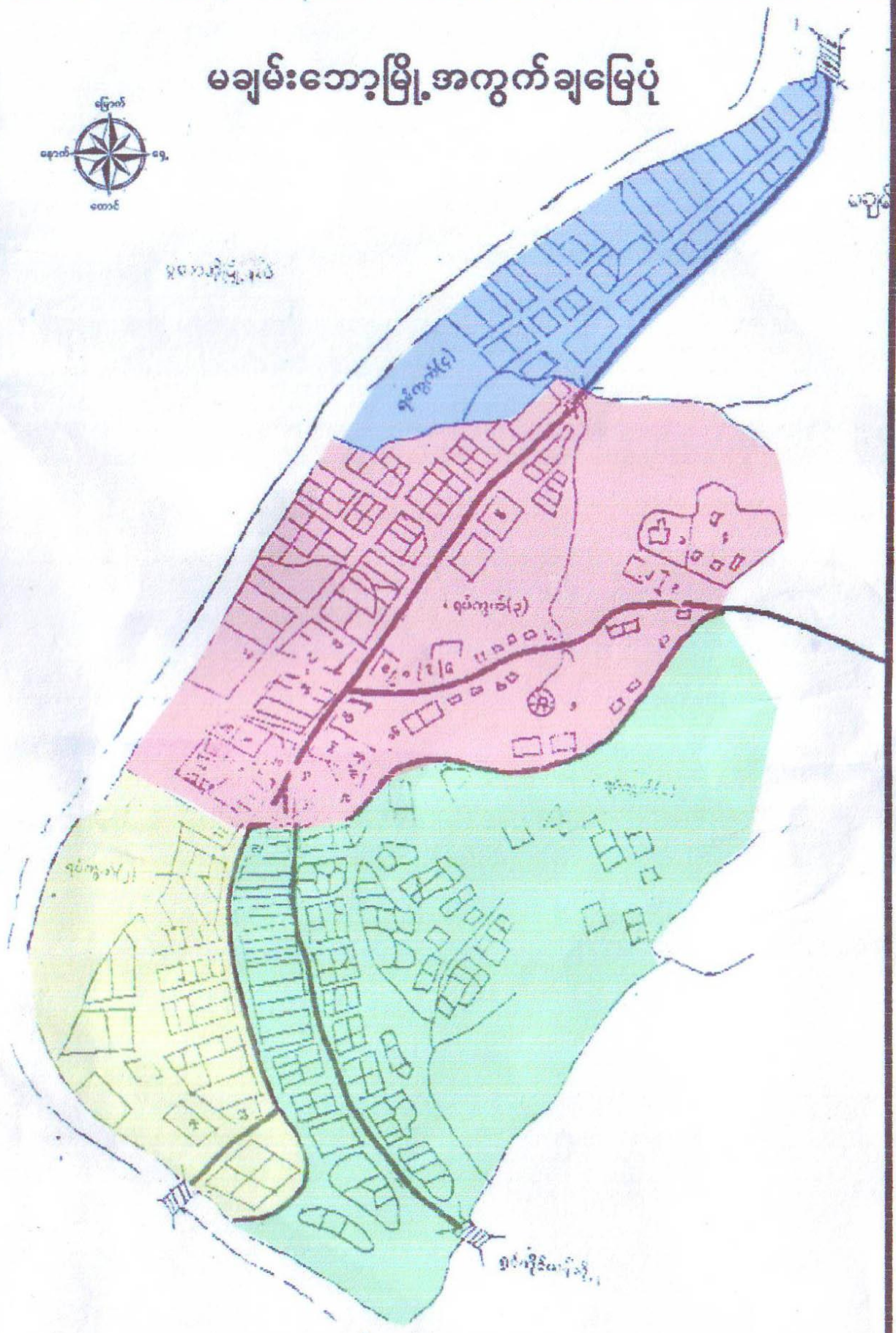
## ရည်ညွှန်းချက်

- နိုင်ငံနယ်နိမိတ် -----
- မြို့နယ်ခြားနယ်နိမိတ် -----
- ကာလမ်း / လူသွားလမ်း ---+
- မြစ်/ချောင်း ~~~~~
- မြို့ / ရွာ ■/●

# မချမ်းဘော့မြို့အကွက်ချမြေပုံ



ပူဖောင်းမြို့နယ်



ရပ်ကွက်(၁)

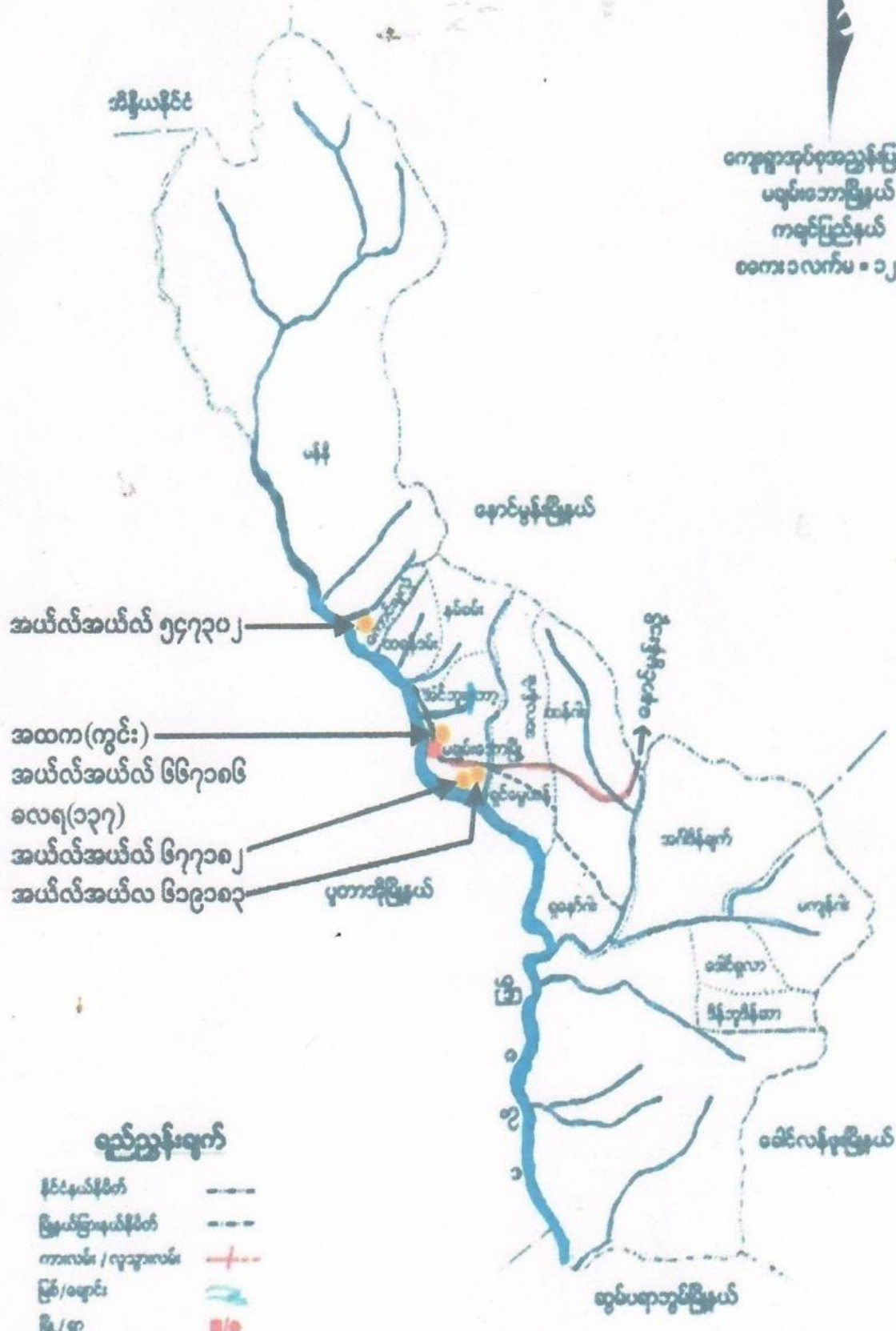
ရပ်ကွက်(၂)

ရပ်ကွက်(၃)

ရပ်ကွက်(၄)

# ဓမ္မစီးဆင်းပုံစံပြနယ်လေယာဉ်တွင်းပြင်မြေပုံ

တော့ဓမ္မစီးဆင်းပုံစံပြနယ်  
ပရမ်းတော့ဓမ္မစီးဆင်း  
ကရင်ပြည်နယ်  
စကားလက်မ = ၁၂ မိုင်



မချမ်းဘော့မြို့နယ်ဒေသဆိုင်ရာအချက်အလက်များ

အခန်း(၁)

နိဒါန်းနှင့်ဒေသသမိုင်း

နိဒါန်း

၁။ အထွေထွေအုပ်ချုပ်ရေးဦးစီးဌာနသည် ပြည်ထောင်စုအစိုးရ အဖွဲ့ရုံး ဝန်ကြီးဌာနအောက်ရှိ ဌာနတစ်ခုဖြစ်ပြီး တရားဥပဒေစိုးမိုးရေး၊ ရပ်ရွာအေးချမ်းသာယာရေး၊ နိုင်ငံတော်အစိုးရ၏ မူဝါဒများ အကောင် အထည်ဖော်ရေး၊ ကောင်းမွန်သော အုပ်ချုပ်ရေးစနစ်ဖော်ဆောင်ရေး နှင့် ပြည်သူ့ဗဟိုပြု ဒေသဖွံ့ဖြိုးရေးလုပ်ငန်းများ ဆောင်ရွက်ရေး ဟူသော ရည်မှန်းချက်တာဝန်များကို အောင်မြင်အောင် ဆောင်ရွက် လျက်ရှိပါသည်။ အထွေထွေအုပ်ချုပ်ရေးဦးစီးဌာနတွင် တာဝန်ထမ်း ဆောင်ကြသည့် အဆင့်ဆင့်သော အရာထမ်း၊ အမှုထမ်းများသည် ရုံးချုပ်အဆင့်မှ အောက်ခြေရပ်ကွက်/ကျေးရွာအုပ်စုအဆင့်အထိ အထွေ ထွေအုပ်ချုပ်ရေးဦးစီးဌာနရုံးအသီးသီးတွင် တာဝန်ထမ်းဆောင် ကြရပြီး နိုင်ငံတော်အုပ်ချုပ်ရေးယန္တရားချောမွေ့စွာလည်ပတ်ရေးတွင် ပါဝင်ဆောင်ရွက်ခြင်း၊အခြားဝန်ကြီးဌာနမှပေးအပ်သောတာဝန်များနှင့် ဒေသန္တရအစိုးရအဖွဲ့များမှ ပေးအပ်သော လုပ်ငန်းတာဝန်များကို ကျေပွန်စွာ ထမ်းဆောင်နေကြရသည်ဖြစ်ရာ ဒေသဆိုင်ရာအချက် အလက်များပြုစုထားရှိခြင်းသည် များစွာအရေးပါလာပါသည်။ ဒေသ ဆိုင်ရာအချက်အလက်များပြုစုခြင်းဖြင့် မိမိတို့၏လုပ်ငန်းဆောင်ရွက် ရာတွင် အထောက်အကူပြုသကဲ့သို့ အကြီးအကဲများ နယ်မြေသို့ ကွင်းဆင်းရာတွင် နယ်မြေ၏အချက်အလက်များကိုလွယ်ကူစွာသိရှိ နိုင်မည်ဖြစ်ပါသည်။ဤစာအုပ်သည် မချမ်းဘော့မြို့နယ်၏ဒေသဆိုင်ရာ အချက်အလက်များ ၂၀၁၈ခုနှစ်အောက်တိုဘာလမှ ၂၀၁၉ခုနှစ်စက်တင်ဘာလ

အထိနေောက်ဆုံးအခြေအနေကိုသက်ဆိုင်ရာဌာနအသီးသီးမှပေးပို့သော ကိန်းဂဏန်းများနှင့်အညီ ပြုစုတင်ပြထားခြင်းဖြစ်ပါသည်။

**ဒေသသမိုင်းအကျဉ်း**

၂။ မချမ်းဘော့မြို့နယ်ကို ပြည်ထဲရေးနှင့်သာသနာရေးဝန်ကြီးဌာန၏(၄.၈.၇၂)ရက်စွဲပါစာအမှတ်၊ ၁၀၃/၅၃/စိတ်(၁) ဖြင့်ထုတ်ပြန်သည့် အမိန့်ကြော်ငြာစာဖြင့်ဖွဲ့စည်းခဲ့ပါသည်။ မချမ်းဘော့မြို့နယ်သည်ယခင်က နယ်ခြားခရိုင်ရုံးစိုက်ရာမြို့ဖြစ်ခဲ့ပြီး အုပ်ချုပ်ရေးအဆင့်ဆင့်ပြောင်းလဲ လာသည့်အချိန်တွင် ခရိုင်ရုံးအားပူတာအိုသို့ ပြောင်းရွှေ့ဖွင့်လှစ်ခဲ့ပြီး မြို့နယ်အဆင့်ဖြင့်ပြန်လည်တည်ရှိခဲ့ပါသည်။ယခင်ကမချမ်းဘော့မြို့သည် "မကျန်းခ" ချောင်းဆုံရှိရာရွာတစ်ရွာဖြစ်ပြီး "ဘော့"ဟူသောဂျိန်းဖော့ စကား၏အဓိပ္ပာယ်မှာ"ချောင်းဆုံ"ဖြစ်၍ မကျန်းခချောင်းဆုံ မကျန်းဘော့ မှမချမ်းဘော့ဟု ပြောင်းလဲလာခြင်းဖြစ်ပါသည်။

**အခန်း(၂)**

**ပထဝီဝင် အနေအထား**

**တည်နေရာအကျယ်အဝန်း**

၃။ မချမ်းဘော့မြို့နယ်သည် ကချင်ပြည်နယ်ပူတာအိုခရိုင်တွင် တည်ရှိပါသည်။မချမ်းဘော့မြို့နယ်သည် မြောက်လတ္တီတွဒ် ၂၆ဒီဂရီ ၁၈မိနစ်နှင့် ၂၈ဒီဂရီ ၂မိနစ်ကြားအရှေ့လောင်ဂျီတွဒ် ၉၇ဒီဂရီ ၁၄မိနစ် နှင့် ၉၈ဒီဂရီ ၁၄မိနစ် အကြားတွင်တည်ရှိပါသည်။ ပင်လယ်ရေ မျက်နှာပြင်အထက် အမြင့်ပေ(၁၄၀၀)ကျော်အမြင့်တွင် တည်ရှိပါသည်။ မြို့နယ်၊ မြို့နယ်ခွဲနှင့်မြို့၏ဧရိယာအကျယ်အဝန်းမှာ အောက်ပါအတိုင်း ဖြစ်ပါသည်-

စဉ်	မြို့နယ်	ဧရိယာစတုရန်းမိုင်
၁	မချမ်းဘော့	၁၁၀၄.၂
မြို့နယ်ချုပ်		၁၁၀၄.၂

**နယ်နိမိတ်**

၄။ မချမ်းဘော့မြို့နယ်၏ အရှေ့ဘက်တွင် ခေါင်လန်ဖူးမြို့နယ် အနောက်ဘက်တွင် ပူတာအိုမြို့နယ်၊ အနောက်မြောက်ဘက်တွင် အိန္ဒိယနိုင်ငံ၊တောင်ဘက်တွင်ဆွမ်ပရာဘွမ်မြို့နယ်နှင့်မြောက်ဘက်တွင် နောင်မွန်မြို့နယ်တို့နှင့်နယ်နိမိတ်ချင်းထိစပ်လျက်ရှိပါသည်။

**မြေပြင်အခြေအနေ**

၅။ မချမ်းဘော့မြို့နယ်သည် မြန်မာနိုင်ငံမြောက်ဖျားပိုင်းတွင် တည်ရှိပြီးတောင်ကုန်းတောင်တန်းများပိုင်းရံထူထပ်၍မြစ်၊ချောင်းငယ်၊ လျှိုမြောင်ပေါများပြီးမြေပြန့်လွင်ပြင်နည်းပါးသောဒေသဖြစ်ပါသည်။

**ရေဆင်း**

၆။

မချမ်းဘော့မြို့နယ်တွင်မြစ်ချောင်းများပေါများသည့်ဒေသတစ်ခု ဖြစ်ပြီး မြစ်ချောင်းများသည် မြောက်မှတောင်သို့ စီးဆင်းလျက်ရှိပါ သည်။ထင်ရှားသောမြစ်/ချောင်းမှာမလိခမြစ်၊ ထီခချောင်း၊ ရှန်ခချောင်း တို့ဖြစ်ပြီးမြောက်မှတောင်သို့ စီးဆင်းလျက်ရှိပါသည်။

**ပင်လယ်ရေမျက်နှာပြင်အမြင့်**

၇။

မချမ်းဘော့မြို့နယ်သည်ပင်လယ်ရေမျက်နှာပြင်အထက်ပျမ်း မျှအမြင့်(၁၄၀၀)ပေအထက်တွင်တည်ရှိပါသည်။

**၄**

**အခန်း(၃)**

**ရာသီဥတုနှင့် သဘာဝပတ်ဝန်းကျင်**

**ရာသီဥတု**

၈။ မချမ်းဘော့မြို့နယ်သည်အေးမြသောရာသီဥတုရှိပြီး၊ အမြင့်ဆုံး အပူချိန်(၃၉C)နှင့် အနိမ့်ဆုံးအပူချိန်မှာ(၀၅.၅C)ဖြစ်ပါသည်။ နှစ်အလိုက် ဖြစ်ပေါ်ခဲ့သောမိုးရေချိန်နှင့် အပူချိန်မှာအောက်ဖော်ပြပါအတိုင်း ဖော်ပြ ပါသည်-

စဉ်	ခုနှစ်	မိုးရေချိန်		အပူချိန်	
		မိုးရွာရက်	စုစုပေါင်းမိုးရေချိန် (လက်မ)	အမြင့်ဆုံး (C)	အနိမ့်ဆုံး (C)
၁	၂၀၁၆	၁၆၀	၁၃၈.၄၄	၃၆	၆.၀
၂	၂၀၁၇	၁၂၀	၁၀၃.၁၁	၃၅.၅	၇.၅
၃	၂၀၁၈	၁၂၈	၆၇.၆	၃၉	၇.၀
၄	၂၀၁၉ စက်တင်ဘာလထိ	၈၆	၆၇.၈၁	၃၅.၆	၀၅.၅

**ဘဘာဝပေါက်ပင်များ**

၉။ မချမ်းဘော့မြို့နယ်အတွင်းပေါက်ရောက်သည့် သဘာဝပေါက်ပင်များမှာကျီးလန်၊ ကဒီသစ်၊ ဝါး၊ ကြိမ်၊ သစ်ခွမျိုးစုံနှင့်ရှောက်မျိုးနွယ်ပင်များပေါက်ရောက်ပါသည်။ အမြဲစိမ်းတော ဖုံးလွှမ်းသော်လည်း သစ်ကောင်းသစ်မာများမတွေ့ရဘဲသစ်ပျော့၊သစ်ပွများသာပေါက်ရောက်ပါသည်။

**တောရိုင်းတိရစ္ဆာန်များ**

၁၀။ မချမ်းဘော့မြို့နယ်အတွင်း တွေ့ရှိရသော တောရိုင်းတိရစ္ဆာန်များမှာ သားမင်း(တာကင်)၊ ကတိုး၊ တောင်ဆိတ်၊ပြောင်၊ဝက်ဝံ၊ ကျား၊ ချေ၊ဆင်၊ဆတ်၊မျောက်လွဲကျော်၊မျောက်မြီးရှည်၊ရှဉ့်၊လိပ်၊ တောကြောင်၊ မြွေ၊ကျွဲ၊နွားနှင့်ငှက်အမျိုးမျိုး တို့နေထိုင်ကျက်စားလျက်ရှိပါသည်။

**သဘာဝပတ်ဝန်းကျင်လက်ရှိအခြေအနေ**

၁၁။ မချမ်းဘော့မြို့နယ်သည် တောတောင်ပေါများ၍ မလိခမြစ်နှင့်အခြားချောင်းငယ်များသာရှိပြီး သဘာဝပေါက်ပင်များဖြင့် စိမ်းလန်းစိုပြေလျက်ရှိပါသည်။



သဘာဝပတ်ဝန်းကျင်ထိန်းသိမ်းရေးလုပ်ငန်းများ

၁၂။ မချမ်းဘော့မြို့နယ်အတွင်းစိမ်းလန်းစိုပြေရေးအတွက် တောင်ယာခုတ်ခြင်းမပြုလုပ်ရန် တားဆီးခြင်း၊ ထင်းခုတ်မှုနည်းပါးစေရေး စည်းရုံးခြင်း၊ သစ်ပင်များစိုက်ပျိုးခြင်းများလုပ်ဆောင်လျက်ရှိပါသည်။

သဘာဝဘေးအန္တရာယ်ကျရောက်နိုင်မှု

၁၃။ မရှိပါ။

အခန်း(၄)

လူဦးရေဆိုင်ရာအချက်အလက်များ

နေထိုင်သည့် တိုင်းရင်းသားလူမျိုးစုများ

၁၄။ မချမ်းဘော့မြို့နယ်တွင် နေထိုင်ကြသောတိုင်းရင်းသားလူမျိုးစုများမှာအောက်ပါအတိုင်းဖြစ်ပါသည်။

စဉ်	လူမျိုး	နေထိုင်သည့် ဦးရေ	မြို့နယ်လူဦးရေ	မြို့နယ်လူဦးရေ၏ ရာခိုင်နှုန်း
၁	ကချင်	၈၈၅၇	၈၈၅၇	၉၄.၉၅%
၂	ကယား			-
၃	ကရင်			-
၄	ချင်း	၂	၂	၀.၀၂%
၅	မွန်			-
၆	ဗမာ	၄၇	၄၇	၀.၅၀%
၇	ရခိုင်			
၈	ရှမ်း	၄၂၁	၄၂၁	၄.၅၂%
၉	အခြား			-
	နိုင်ငံခြား	၁	၁	၀.၀၁%
	မြို့နယ်ချုပ်	၉၃၂၈	၉၃၂၈	၁၀၀%

**အိမ်ခြေ၊ အိမ်ထောင်စု၊ လူဦးရေ**

၁၅။ မချမ်းဘောမြို့နယ်၏ ၂၀၁၈ခုနှစ် နိုဝင်ဘာလမှ၊ ၂၀၁၉ခုနှစ် စက်တင်ဘာလကုန်အထိလူဦးရေမှာအောက်ပါအတိုင်းဖြစ်ပါသည်-

**(က)အိမ်ခြေ/အိမ်ထောင်စု**

စဉ်	အကြောင်းအရာ	အိမ်ခြေ	အိမ်ထောင်စု	ရပ်ကွက်	ကျေးရွာအုပ်စု	ကျေးရွာ
၁	မြို့နေ	၃၂၅	၃၃၁	၄	-	-
၂	ကျေးလက်နေ	၁၃၇၆	၁၃၂၄	-	၁၃	၃၁
	စုစုပေါင်း	၁၇၀၁	၁၆၅၅	၄	၁၃	၃၁

**(ခ)လူဦးရေ**

စဉ်	အကြောင်းအရာ	အသက်(၁၈)နှစ်အထက်			အသက်(၁၈)နှစ်အောက်			စုစုပေါင်း		
		ကျား	မ	ပေါင်း	ကျား	မ	ပေါင်း	ကျား	မ	ပေါင်း
၁	မြို့နေ	၆၇၄	၆၄၈	၁၃၂၂	၂၈၀	၃၇၇	၆၅၇	၉၅၄	၁၀၂၅	၁၉၇၉
၂	ကျေးလက်နေ	၂၁၀၉	၂၀၁၈	၄၁၂၇	၁၆၂၅	၁၅၉၇	၃၂၂၂	၃၇၃၄	၃၆၁၅	၇၃၄၉
မြို့နယ်ချုပ်		၂၇၈၃	၂၆၆၆	၅၄၄၉	၁၉၀၅	၁၉၇၄	၃၈၇၉	၄၆၈၈	၄၆၄၀	၉၃၂၈

**လူဦးရေတိုးနှုန်းနှင့် ကျား/မအချိုး**

၁၆။ မချမ်းဘောမြို့နယ်၏ ၂၀၁၈ခုနှစ် အောက်တိုဘာလမှ၊ ၂၀၁၉ခုနှစ် စက်တင်ဘာလကုန်ထိ လူဦးရေတိုးနှုန်းမှာအောက်ပါ အတိုင်းဖြစ်ပါသည်-

**(က) လူဦးရေတိုးနှုန်းနှင့် ကျား/မအချိုး**

စဉ်	ယခင်နှစ် လူဦးရေ	ယခုနှစ် လူဦးရေ	တိုးလာ ဦးရေ	တိုးနှုန်း	ကျား/မအချိုး			မှတ် ချက်
					ကျား	မ	အချိုး	
၁	၉၃၂၅	၉၃၂၈	၃		၄၆၈၈	၄၆၄၀	၁:၀	

(ခ) မွေးဖွားသေဆုံးပြောင်းဝင်ပြောင်းထွက်လူဦးရေ

စဉ်	မူလ လူဦးရေ	မွေးဖွား ဦးရေ	သေဆုံး ဦးရေ	ပြောင်းဝင် ဦးရေ	ပြောင်း ထွက် ဦးရေ	လက်ရှိ လူဦးရေ
၁	၉၃၂၅	၆	-	၃	၆	၉၃၂၈

ကိုးကွယ်သည့်ဘာသာ

၁၇။ မချမ်းဘော့မြို့နယ်တွင် နေထိုင်ကြသူများ၏ ကိုးကွယ်သည့် ဘာသာအလိုက်လူဦးရေမှာ အောက်ပါအတိုင်းဖြစ်ပါသည်-

စဉ်	မြို့နယ်	ဗုဒ္ဓ	ခရစ် ယာန်	ဟိန္ဒူ	အစ္စလာမ်	နတ်	အခြား	ပေါင်း
၁	မချမ်းဘော့	၃၃၃	၈၉၉၅	-	-	-	-	၉၃၂၈

နိုင်ငံခြားသားများနေထိုင်မှု

၁၈။ မချမ်းဘော့မြို့နယ်အတွင်း နိုင်ငံခြားသားများနေထိုင်သူ ဦးရေ မှာအောက်ပါအတိုင်းဖြစ်ပါသည်-

စဉ်	မြို့နယ်	နိုင်ငံခြားသား လူမျိုး	နေထိုင် ဦးရေ	မြို့နယ် လူဦးရေပေါင်း	မြို့နယ် လူဦးရေ၏ ရာခိုင်နှုန်း
၁	မချမ်းဘော့	တရုတ်	၁	၉၃၂၈	၀.၀၁
၂		အိန္ဒိယ	-	-	-
၃		ပါကစ္စတန်	-	-	-
၄		ဘင်္ဂလားဒေ့ရှ်	-	-	-
၅		ထိုင်း	-	-	-
စုစုပေါင်း			၁	၉၃၂၈	၀.၀၁

အခန်း(၅)

အုပ်ချုပ်ရေးဆိုင်ရာအချက်အလက်များ

**အုပ်ချုပ်ရေးနယ်မြေဖွဲ့စည်းမှု**

၁၉။ မချမ်းဘော့မြို့နယ်၏အုပ်ချုပ်ရေးနယ်မြေဖွဲ့စည်းမှုမှာအောက်ပါ အတိုင်းဖြစ်ပါသည်-

စဉ်	မြို့နယ်	မြို့နယ်ခွဲ	မြို့	ရပ်ကွက်	ကျေးရွာ အုပ်စု	ကျေးရွာ
၁	၁	-	၁	၄	၁၃	၃၁

**ရွေးကောက်ပွဲဆိုင်ရာကိစ္စရပ်များ**

၂၀။ မချမ်းဘော့မြို့နယ်၏ ရွေးကောက်ပွဲဆိုင်ရာကိစ္စရပ်များအား အောက်ပါအတိုင်းဖော်ပြအပ်ပါသည်-

**(က) မြို့နယ်ကော်မရှင်အဖွဲ့ခွဲ အဖွဲ့ဝင်စာရင်း**

စဉ်	အမည်	အလုပ်အကိုင်	တာဝန်
၁	ဦးယန်မီယို	အများကြည်ညိုလေးစားခံရသူ	ဥက္ကဋ္ဌ
၂	ဦးသန်းရွှေ	အများကြည်ညိုလေးစားခံရသူ	အဖွဲ့ဝင်
၃	ဦးမရစ်နော်အောင်	အများကြည်ညိုလေးစားခံရသူ	။
၄	ဦးအလွန်ခေါ်ဆားရ်	အများကြည်ညိုလေးစားခံရသူ	။
၅	ဦးလာခရပ်မင်	အများကြည်ညိုလေးစားခံရသူ	။
၆	ဦးဘုန်းကျော်	အများကြည်ညိုလေးစားခံရသူ	။
၇	ဦးတူးဂျာ	မြို့နယ်ထွေ/အုပ်	။
၈	ဦးညီညီ	လဝကဦးစီးမှူး	။
၉	ဦးဝင်းမောင်	စိုက်ပျိုးရေး	။
၁၀	ဦးသန်းထိုက်	ဥပဒေအရာရှိ	။
၁၁	ဦးနန်ဇေပုန်ဆန်း	ပြန်/ဆက်ဦးစီးမှူး	။
၁၂	ဦးဒိန်ခန့်ခင်မိုင်	အမှုဆောင်အရာရှိ(စည်/ပင်)	။
၁၃	Dr.အောင်သိုက်ထွန်း	ကျန်းမာရေး	။
၁၄	ဦးငွေလင်း	စာရင်းစစ်ရုံး	။
၁၅	ဦးဝင်းကိုကျော်	ပညာရေး	။
၁၆	ဦးမိုးအောင်	ဦးစီးအရာရှိ	အတွင်းရေးမှူး

(ခ)မဲပေးပိုင်ခွင့်ရှိသူဦးရေ

စဉ်	မြို့နယ်	မြို့နယ်လူဦးရေ	ကျား	မ	ပေါင်း
၁	မချမ်းဘော့	၅၆၁၇	၂၈၇၁	၂၇၄၆	၅၆၁၇

(ဂ)နိုင်ငံရေးပါတီများ

စဉ်	ပါတီ	ဥက္ကဋ္ဌ	အတွင်းရေးမှူး	အမှုဆောင်ဦးရေ	ပါတီဝင်ဦးရေ
၁	ပြည်ခိုင်ဖြိုး	ဦးယောဆက်	ဦးနော်အောင်	၁၅	-
၂	တိုင်းရင်းသားစည်းလုံးညီညွတ်ရေးပါတီ	ဦးဖုန်ဆန်းထင်	-	၅	
၃	အမျိုးသားဒီမိုကရေစီအဖွဲ့ချုပ်ပါတီ	ဦးငမ့်ဒမ်းထင်	ဦးဂရိုးအောင်	၆	
၄	ကချင်ပြည်နယ်ပြည်သူ့ပါတီ	ဦးအင်ဒေါင်းနော်	ဦးငွားဘော်ရဲ့	၁၅	
၅	အမျိုးသားဒီမိုကရေစီအင်အားစုပါတီ	ဦးဒလန်ကုန်ဖေရမ်	-	၅	
၆	လီဆူအမျိုးသားတိုးတက်ရေးပါတီ	ဦးလယ်မယ်တီ	ဦးငွားဇေဖူ	၁၅	
၇	ညီညွတ်သောဒီမိုကရက်တစ်ပါတီ(UDP)	ဦးမဘုလဆိုင်း	ဦးအောင်လင်း	၁၅	

(ဃ)ရွေးချယ်ခံရသော လွှတ်တော်ကိုယ်စားလှယ်များ

စဉ်	မြို့နယ်	လွှတ်တော်ကိုယ်စားလှယ်အမည်	ပါတီ/တသီးပုဂ္ဂလအမည်	လွှတ်တော်အမည်
၁	မချမ်းဘော့	ဦးနန်မွန်ထင်	ပြည်ခိုင်ဖြိုး	ပြည်သူ့လွှတ်တော်
၂	။	ဦး ရားဝမ်ဂျို	။	ပြည်နယ်လွှတ်တော်-၁
၃	။	ဦး ဆွမ်ဒူနော်အောင်	။	ပြည်နယ်လွှတ်တော်-၂

အခန်း(၆)

စီပွားရေးဆိုင်ရာအချက်အလက်

စီးပွားရေးဆိုင်ရာခြုံငုံသုံးသပ်ချက်

၂၁။ မချမ်းဘော့မြို့နယ်သည် ပူတာအိုခရိုင်တွင်တည်ရှိပြီး နိုင်ငံအတွင်းရှိအခြားမြို့နယ်များနှင့် လမ်းပန်းဆက်သွယ်ရေးခက်ခဲခြင်း၊ စီးပွားဖြစ်ရောင်းဝယ်ဖောက်ကားနိုင်သည့်ဒေသထွက်ကုန်များမရှိခြင်းတို့ကြောင့် စီးပွားရေးဖွံ့ဖြိုးတိုးတက်မှု နှေးကွေးသောမြို့နယ်တစ်ခုဖြစ်ပါသည်။မြို့နယ်အတွင်းရှိဒေသခံပြည်သူလူထုသည်တစ်ပိုင်တစ်နိုင်စိုက်ပျိုးရေးလုပ်ငန်းကိုသာအဓိကလုပ်ကိုင်ဆောင်ရွက်ကြပါသည်။

မြေအသုံးချမှု

၂၂။

မချမ်းဘော့မြို့နယ်၏မြေအမျိုးအစားအလိုက်အသုံးချထားသည့်ဧကအားအောက်ပါအတိုင်းဖော်ပြအပ်ပါသည်-

စဉ်	အမျိုးအမည်	ဧရိယာ ( ဧက )
၁	အသားတင်စိုက်ပျိုးသည့်မြေဧရိယာ	၅၄၁၃
	(က) လယ်မြေဧရိယာ	၃၀၃၈
	(ခ) ယာမြေ	၁၆၈၄
	(ဂ) ကိုင်း/ကျွန်းမြေ	-
	(ဃ) ဥယျာဉ်မြေ	၃၈၅
	(င) တောင်ယာမြေ	၃၀၆
၂	လှုပ်ထားမြေ	၂၄
၃	စာကျက်မြေ	-
၄	စက်မှုလုပ်ငန်းသုံးမြေ	၂
၅	မြို့မြေ	၅၂၀
၆	ရွာမြေ	၃၂၁
၇	အခြားမြေ	၂၉၅၀၈

စဉ်	အမျိုးအမည်	ဧရိယာ ( ဧက )
-----	------------	--------------

၈	ကြိုးဝိုင်းကြိုးပြင်ကာကွယ်တော ဧရိယာ	၅၆၇၅၃၃
၉	တောရိုင်းမြေ	၆၉၄၂၀
၁၀	မြေရိုင်း	၂၁၅၇၉
၁၁	စိုက်ပျိုးခြင်းမပြုနိုင်သောဧရိယာ	၁၂၃၈၀
မြို့နယ်ချုပ်		၇၁၂၁၃

**ဆည်မြောင်းတာဝန်များနှင့် ဆည်ရေသောက်ဧရိယာ**

၂၃။ မချမ်းဘော့မြို့နယ်ရှိ ဆည်မြောင်းတာဝန်များနှင့် ဆည်ရေ  
သောက်ဧရိယာမှာအောက်ပါအတိုင်းဖော်ပြအပ်ပါသည်-

- (က)ကိုယ့်အားကိုယ်ကိုးဆည်များ မရှိပါ။
- (ခ)မြစ်ရေတင်စီမံကိန်းများ မရှိပါ။
- (ဂ)တာဝန်များ/ ရေထိန်းတံခါး မရှိပါ။

**စိုက်ပျိုးရေးလုပ်ငန်း**

၂၄။ မချမ်းဘော့မြို့နယ်၏ စိုက်ပျိုးရေးလုပ်ငန်းဆောင်ရွက်နိုင်မှု  
အခြေအနေမှာအောက်ပါအတိုင်းဖြစ်ပါသည်-

**(က)အဓိကသီးနှံ (၁၀)မျိုး စိုက်ပျိုးထုတ်လုပ်မှု**

စဉ်	သီးနှံ အမည်	၂၀၁၈- ၂၀၁၉လျာထားဧက		၂၀၁၈-၂၀၁၉ ခုနှစ်			
				စိုက်	ရိတ်	နှုန်း	အထွက် (တင်း)
၁	စပါးပေါင် း	နွေ	-	-	-	-	-
		မိုး	၃၉၆၂	၃၉၆၃	၃၉၆၃	၄၄.၉၉	၁၇၈၃၀၄
၂	မြေပဲ	မိုး	-	-	-	-	-
		ဆောင်း	-	-	-	-	-
၃	နှမ်း	မိုး	၁၂၀	၁၂၀	၁၂၀	၈.၅၀	၁၀၂၀
		ဆောင်း	-	-	-	-	-

စဉ်	သီးနှံအမည်	၂၀၁၈-၂၀၁၉ လျာထားဧက		၂၀၁၈-၂၀၁၉ ခုနှစ်			
				စိုက်	ရိတ်	နှုန်း	အထွက် (တင်း)
၄	နေကြာ	-	-	-	-	-	-
၅	မတ်ပဲ	-	-	-	-	-	-
၆	ပဲတီစိမ်း	မိုး	-	-	-	-	-
		ဆောင်း	-	-	-	-	-
၇	ပဲစဉ်းငုံ		-	-	-	-	-
၈	ဝါ		-	-	-	-	-
၉	ကြံ		-	၁၄	၇	၁၄.၀၀	၉၈
၁၀	အစေ့ထုတ်ပြောင်း		၂၈၀	၂၈၀	၂၈၀	၅၀.၅၀	၄၁၄၀

(ခ) နှစ်ရှည်သီးနှံစိုက်ပျိုးမှုအခြေ အနေ

စဉ်	သီးနှံအမည်	စိုက်	ရိတ်	နှုန်း	ထွက်
(၁)	သစ်ဆိမ့်	-	-	-	-
(၂)	ရာဘာ	-	-	-	-
(၃)	ငရုတ်ကောင်း	၁	၁	-	-
(၄)	စားကြံ	-	-	-	-
(၅)	ကော်ဖီ	၁	-	-	-
(၆)	လက်ဖက်	၂၁၀	၂၁၀	၅၇၀	၁၁၉၇၀၀
(၇)	ကွမ်းသီး/ရွက်	-	-	-	-



(စ)	အုန်း	-	-	-	-
(ဇ)	သစ်သီးပင်	၄၈၀	၄၈	-	-
	<b>စုစုပေါင်း</b>	<b>၆၉၁</b>	<b>-</b>	<b>-</b>	<b>-</b>

(ဂ) အခြားဈေးကွက်ဝင်သီးနှံများ စိုက်ပျိုးထုတ်လုပ်မှု မရှိပါ။

(ဃ) လယ်ယာသုံးစက်ကိရိယာ သုံးစွဲမှုအခြေအနေ

စဉ်	မြို့နယ်	အစိုးရ					ပုဂ္ဂလိက				
		လယ်ထွန်စက်	လက်တွန်းထွန်စက်	မျိုးစေ့ချစက်	ရိတ်သိမ်းစက်	ရေစုပ်စက်	လယ်ထွန်စက်	လက်တွန်းထွန်စက်	မျိုးစေ့ချစက်	ရိတ်သိမ်းစက်	ရေစုပ်စက်
၁	မချမ်းဘော့	-	-	-	-	-	-	၁၂၂	-	-	-
	<b>မြို့နယ်ချုပ်</b>	<b>-</b>	<b>-</b>	<b>-</b>	<b>-</b>	<b>-</b>	<b>-</b>	<b>၁၂၂</b>	<b>-</b>	<b>-</b>	<b>-</b>

(င) လယ်ယာသုံးထယ်၊ ထွန်နှင့် ကျွဲ၊ နွားကောင်ရေ

စဉ်	မြို့နယ်	ထယ်အရေအတွက်	ထွန်အရေအတွက်	ကျွဲကောင်ရေ	နွားကောင်ရေ
၁	မချမ်းဘော့	၁၃၁၁	၁၂၀၁	၁၂၈၈	၁၂၉၀
	<b>မြို့နယ်ချုပ်</b>	<b>၁၃၁၁</b>	<b>၁၂၀၁</b>	<b>၁၂၈၈</b>	<b>၁၂၉၀</b>

(စ) မြို့နယ်ချုပ်ဒေသတွင်း ဆန်ဖူလုံမှုရာခိုင်နှုန်း

စဉ်	အကြောင်းအရာ	၂၀၁၈အောက်မှ၂၀၁၉စက်တင်ဘာ			ဝမ်းစာလိုအပ်မှု	ဆန်ဖူလုံမှု %
		နွေစပါး	မိုးစပါး	ပေါင်း		
၁	မချမ်းဘော့မြို့	-	၁၇၈၃၀၄	၁၇၈၃၀၄	၁၃၃၀၈၉	၁၁၆.၆၁

(ဆ) ဒေသတွင်းဆီဖူလုံမှုရာခိုင်နှုန်း

စဉ်	အကြောင်းအရာ	ဆီထုတ်လုပ်မှု (မတ်/တန်)	ဆီလိုအပ်မှု (တင်း)	ဆီဖူလုံမှု %
၁	မချမ်းဘော့	၆၄.၈၇	၉၀.၇၆	၇၁.၄၇

မွေးမြူရေးလုပ်ငန်းများ

၂၅။ မချမ်းဘော့မြို့နယ်၏ မွေးမြူရေးဇုန်အမည်နှင့်မွေးမြူသည့် တိရစ္ဆာန်များမှာအောက်ပါအတိုင်းဖြစ်ပါသည်-

(က) မွေးမြူရေးဇုန်များ - မရှိပါ။

(ခ) မွေးမြူရေး(ကောင်ရေ)

စဉ်	ခုနှစ်	ကျွဲ	နွား	ဝက်	ဆိတ်	ကြက်	ဘဲ
၁	၂၀၁၈-၂၀၁၉	၂၄၆၉	၂၈၈၅	၃၃၅၀	၃၉၀	၈၅၀၀	၆၂၃

(ဂ) မြို့နယ်အသားထုတ်လုပ်မှု (ပိဿာ)

စဉ်	ခုနှစ်	အမဲ	ဝက်	သိုး/ဆိတ်	ကြက်	ဘဲ	ငုံး
၁	၂၀၁၈-၂၀၁၉	၁၉၂၀	၅၇၆၀	-	၁၈၀၀	-	-
စုစုပေါင်း		၁၉၂၀	၅၇၆၀	-	၁၈၀၀	-	-

(ဃ) မြို့နယ်ကြက်/ဘဲ/ငုံးထုတ်လုပ်မှု(လုံး) - မရှိပါ။

(င) မြို့နယ်နို့ထွက်ပစ္စည်းထုတ်လုပ်မှု - မရှိပါ။

(စ) မြို့နယ်ငါး၊ ပုစွန်မွေးမြူမှုအခြေအနေ

စဉ်	ခုနှစ်	ငါး			ပုစွန်		
		အရေအတွက် (ကန်)	ဧက	ထုတ်လုပ်မှု (ပိဿာ)	အရေအတွက် (ကန်)	ဧက	ထုတ်လုပ်မှု (ပိဿာ)
၁	၂၀၁၈-၂၀၁၉	၁၀	၂.၁၈	၀.၃၉	-	-	-

(ဆ) ရေချို/ရေငန်ငါးဖမ်းလုပ်ငန်းမှအသားထုတ်မှု(တန်)

စဉ်	ခုနှစ်	ငါး			ပုစွန်		
		လေလံအရေအတွက်	လုပ်ငန်းအရေအတွက်	ထုတ်လုပ်မှုတန်	လေလံအရေအတွက်	လုပ်ငန်းအရေအတွက်	ထုတ်လုပ်မှုတန်
၁	၂၀၁၈-၂၀၁၉	၅	၅	၁၇.၉၈	-	-	-

စက်မှုလက်မှုလုပ်ငန်း

၂၆။ မချမ်းဘောမြို့နယ်၏ စက်မှုလက်မှုလုပ်ငန်းဆောင်ရွက်နိုင်မှု အခြေအနေမှာအောက်ပါအတိုင်းဖြစ်ပါသည်-

- (က) စက်မှုဇုန်များ - မရှိပါ။
- (ခ) မြို့နယ်ရှိစက်ရုံများ - မရှိပါ။
- (ဂ) မြို့နယ်ရှိအလုပ်ရုံများ - မရှိပါ။
- (ဃ) မြို့နယ်ရှိအိမ်တွင်းစက်မှုလက်မှုလုပ်ငန်းများ- မရှိပါ။

သစ်တောလုပ်ငန်းဆောင်ရွက်မှုအခြေအနေ

၂၇။ မချမ်းဘောမြို့နယ်၏ သစ်တောလုပ်ငန်းနှင့်ပတ်သက်သော အချက်အလက်များမှာအောက်ပါအတိုင်းဖြစ်ပါသည်-

(က) သစ်တောများ

စဉ်	အကြောင်းအရာ		ဧက	မှတ်ချက်	
၁	ကြိုးပြင်ကာကွယ်တော			ကျီးလန်၊ သတီ၊ ဝါးပင် များ ပေါက် ရောက် သည်။	
		၁	ထိခကြိုးပြင်ကာကွယ်တော		၂၂၁၈၄၄
		၂	ရှန်ခကြိုးပြင်ကာကွယ်တော		၂၂၅၃၃၄
		၃	ဂျိတ်ခကြိုးပြင်ကာကွယ်တော		၂၈၂၇၉၇
၂	ဘဘာဝထိန်းသိမ်းရေး နယ်မြေ			၈၃၇၅၂	
		စုစုပေါင်း(ဧက)		၈၁၃၇၂၇	

- (ခ)စီးပွားဖြစ်သစ်စိုက်ပျိုးမှု - မရှိပါ။
- (ဂ)သစ်ထုတ်လုပ်မှု - မရှိပါ။
- (ဃ) သစ်တောထွက်ပစ္စည်းများ - မရှိပါ။

တွင်းထွက်ပစ္စည်းထုတ်လုပ်မှုလုပ်ငန်း

၂၈။ မချမ်းဘောမြို့နယ်၏ တွင်းထွက်ပစ္စည်းထုတ်လုပ်မှုလုပ်ငန်း နှင့်ပတ်သက်သောအချက်အလက်များမှာအောက်ပါအတိုင်းဖြစ်ပါသည်-

(က) သတ္တုတူးဖော်ထုတ်လုပ်မှု - မရှိပါ။

(ခ) ကျောက်မျက်တူးဖော်မှု

-မရှိပါ။

**စွမ်းအင်/လျှပ်စစ်ကဏ္ဍ**

၂၉။ မချမ်းဘော့မြို့နယ်၏ စွမ်းအင်/လျှပ်စစ်ကဏ္ဍနှင့် ပတ်သက်သော အချက်အလက်များမှာ အောက်ပါအတိုင်း ဖြစ်ပါသည်-

**(က) ဓါတ်ဆီ/ဒီဇယ်အရောင်းဆိုင်**

စဉ်	ဆိုင်အမည်	နိုင်ငံပိုင်	ပုဂ္ဂလိကပိုင်	တစ်နှစ်ရောင်းချမှုစည်ပေါင်း	
				ဓါတ်ဆီ	ဒီဇယ်
၁	ရွှေအိုးစည်	-	။	၇၀၀	၅၀၀၀

(ခ) သဘာဝဓါတ်ငွေ့အရောင်းဆိုင်များ

- မရှိပါ။

**ပို့ဆောင်ရေးနှင့် လမ်းပန်းဆက်သွယ်ရေးလုပ်ငန်း**

၃၀။ မချမ်းဘော့မြို့နယ်၏ပို့ဆောင်ရေးနှင့် လမ်းပန်းဆက်သွယ်ရေး လုပ်ငန်းနှင့်ပတ်သက်သော အချက်အလက်များမှာ အောက်ပါအတိုင်း ဖြစ်ပါသည်-

**(က) လေကြောင်းလမ်း**

စဉ်	လေဆိပ်/ရဟတ်ယာဉ်ကွင်း အမည်	တည်နေရာ	မှတ်ချက်
၁	ခလရ(၁၃၇)ကွန်ကရစ်ကွင်း(၁)ကွင်း၊ ရင်းဌာနချုပ်၊ မချမ်းဘော့ (အယ်လ်အယ်လ်- ၆၈၇၁၈၂)	ရပ်ကွက်-၃	
၂	ခလရ(၁၃၇)ကွန်ကရစ်ကွင်း(၂)ကွင်း၊ ရင်းဌာနချုပ်၊ မချမ်းဘော့(အယ်လ်အယ်လ် - ၆၁၉၁၈၃)	ရပ်ကွက်-၃	

၃	အထက၊ဘောလုံးကွင်းမြေသားမြက်ခင်း (အယ်လ်အယ်လ်-၆၀၇၁၈၆)	ရပ်ကွက်-၃	
၄	ကောင်းမှုလုံကျေးရွာ၊ ကွန်ကရစ်ကွင်း(၁)ကွင်း၊ (အယ်လ်အယ်လ်- ၅၄၇၃၀၂)	ကောင်းမှုလုံ အုပ်စု	

- (ခ) ရေကြောင်းလမ်း - မရှိပါ။
- (ဂ) ရထားလမ်းနှင့်ဘူတာရုံများ - မရှိပါ။
- (ဃ) ကားဂိတ်များ - မရှိပါ။

ပြည်သူ့ဆောက်လုပ်ရေးလုပ်ငန်းများ

၃၁။ ပြည်သူ့ဆောက်လုပ်ရေးလုပ်ငန်းများမှာ အောက်ပါအတိုင်း ဖြစ်ပါသည်-

(က) ကားလမ်းများ

စဉ်	မြို့နယ်အမည်	ကားလမ်းပေါင်း	မိုင်အရှည်
၁။	မချမ်းဘော့	၅	၅၅မိုင် ၃ ဖာလုံ
	မြို့နယ်ချုပ်	၅	၅၅ မိုင် ၃ ဖာလုံ

(ခ) မြို့နယ်ချင်းဆက်လမ်းများ

စဉ်	မြို့နယ်	လမ်းပေါင်း	အရှည် (မိုင်- ဖာလုံ)	အမျိုးအစား			
				ကတ္တရာ	ကျောက်ချော	မြေသား	အမာခံ
	မချမ်းဘော့	၄	၅၀/၇	၈/၇	၅/၃	၂၄/၇	၁၂/၀
	မြို့နယ်ချုပ်	၄	၅၀/၇	၈/၇	၅/၃	၂၄/၇	၁၂/၀

(ဂ) မြို့- ကျေးလက်၊ ကျေးရွာချင်းဆက်လမ်းများ

စဉ်	လမ်းအမည်	အရှည် (မိုင်-ဖာလုံ)	အမျိုးအစား			မှတ်ချက်
			ကတ္တရာ	ကျောက်ချော	အမာခံ	
၁	မချမ်းဘော့- ကောင်းမှုလုံ	၉/၇	၅/၄	၂/၀	၂/၃	
၂	မချမ်းဘော့- ထန်ဂါး	၂၁	၀/၁	၃/၃	၁၆/၄	
၃	မချမ်းဘော့- ရှိန်ကိုင်ယန်	၇	-	၇	-	
၄	ထန်ဂါး- ဒိန်ချက်	၅၁	-	-	၅၁	
မြို့နယ်ချုပ်		၈၈/၇	၅/၅	၁၂/၃	၆၉/၇	

(ဃ) တံတားများ

(၁) ပေ (၁၈၀)အထက်တံတားများ

စဉ်	တံတား အမည်	အရှည် (ပေ)	အမျိုးအစား	တည်ဆောက် သည့်ခုနှစ်	တည်နေရာ
၁	မလိခကြိုးတံတား	၇၀၀	ကြိုးတံတား	၁၉၉၃	မချမ်းဘော့မြို့
၂	မလိခကြိုးတံတား	၈၀၀	ကြိုးတံတား	၂၀၁၈	မချမ်းဘော့မြို့
၃	ထီခတံတား	၄၀၀	သံကွန်ကရစ်	၂၀၁၉	အလန်ဂါး
၄	ထာခတံတား	၄၀၀	သံကွန်ကရစ်	၂၀၁၉	ထန်ဂါး
၅	လခက်ကြိုးတံတား	၃၀၀	ကြိုးတံတား	၂၀၁၅	မန်နို

(၂) ပေ (၁၈၀)အောက်တံတားများ

စဉ်	မြို့နယ်	ပေ(၁၀၀)မှ (၁၇၉)ထိ တံတားပေါင်း	ပေ(၅၀)မှ (၁၀၀)ထိ တံတားပေါင်း	ပေ(၅၀)အောက် တံတားပေါင်း	စုစု ပေါင်း
၁	မချမ်းဘော့	၅	၉	၁၁၁	၁၂၅

(င) လမ်းတံတားသုံးစက်ကိရိယာများ

စဉ်	မြို့နယ်	လမ်းတံတားသုံးစက်ကိရိယာများ				လုပ်သားဦးရေ
		မြေထိုး စက်	မြေကော် စက်	မြေ ကြိတ် စက်	မြေ သယ် ယာဉ်	
၁	မချမ်းဘော့	-	၁	၂	-	ပုတ်ပြတ်လုပ်သား(၂)
	မြို့နယ်ချုပ်	-	၁	၂	-	ပုတ်ပြတ်လုပ်သား(၂)

(စ) လမ်း/ တံတားအသုံးပြုခကောက်ခံသည့်လုပ်ငန်း  
မရှိပါ။

ဟိုတယ်နှင့်ခရီးသွားလုပ်ငန်း

၃၂။ မချမ်းဘော့မြို့နယ်ရှိ ဟိုတယ်နှင့်ခရီးသွားလုပ်ငန်းနှင့်ပတ်သက်သော အချက်အလက်များမှာအောက်ပါအတိုင်းဖြစ်ပါသည်-

(က) ဟိုတယ်၊မိုတယ်၊အင်း၊တည်းခိုခန်း

(၁) ဟိုတယ် - မရှိပါ။

(၂) မိုတယ်၊အင်း၊တည်းခိုခန်း

စဉ်	မိုတယ် အရေအတွက်	အင်း အရေအတွက်	တည်းခိုခန်း အရေအတွက်
၁	-	-	၁

(ခ) ကမ်းခြေနှင့်အပန်းဖြေနေရာများ - မရှိပါ။

သမဝါယမအသင်းများ

၃၃။ မချမ်းဘော့မြို့နယ်တွင်ရှိသော သမဝါယမအသင်းများမှာ အောက်ပါအတိုင်းဖြစ်ပါသည်-



စဉ်	မြို့နယ်	သမဝါယမအသင်း	သမဝါယမအသင်းစုစုပေါင်း
၁	မချမ်းဘော့	၂၀	၂၀
မြို့နယ်ချုပ်		၂၀	၂၀

စီးပွားရေးဆိုင်ရာ အခြေခံအဆောက်အဦများ

၃၄။ မချမ်းဘော့မြို့နယ်တွင်ရှိသော စီးပွားရေးဆိုင်ရာ အခြေခံအဆောက်အဦများမှာအောက်ပါအတိုင်းဖြစ်ပါသည်-

(က) ကုမ္ပဏီ၊ ကုန်စည်ဒိုင်၊ ပွဲရုံများ၊ ဈေးနှင့် ကုန်တိုက်များ

- (၁) ကုမ္ပဏီများ - မရှိပါ။
- (၂) ကုန်စည်ဒိုင်များ - မရှိပါ။
- (၃) ပွဲရုံများ - မရှိပါ။
- (၄) ဈေးများ

စဉ်	မြို့နယ်	ဈေးအမည်	တည်နေရာ	မှတ်ချက်
၁	မချမ်းဘော့	မြို့မဈေး	ရပ်ကွက်-၃	

(၅) ကုန်တိုက်များ - မရှိပါ။

(ခ) ဘဏ်များ

စဉ်	မြို့နယ်	ဘဏ်အမည်	အစိုးရပိုင်	ပုဂ္ဂလိကပိုင်	စုစုပေါင်း
၁	မချမ်းဘော့	မြန်မာ့စီးပွားရေး	၁	-	၁
မြို့နယ်ချုပ်			၁	-	၁

(ဂ) စတိုးဆိုင်နှင့်အရောင်းဆိုင်ခန်းများ

စဉ်	ဆိုင်အမျိုးအစား	အရေအတွက်
၁	စတိုးဆိုင်	-

၂	ရွှေဆိုင်	-
၃	လျှပ်စစ်ပစ္စည်းဆိုင်	-
၄	ဖုန်း/ ဖုန်းပစ္စည်းအရောင်းဆိုင်	-
၅	စာအုပ်ဆိုင်	-
၆	ဆေးဆိုင်	-
၇	စားသောက်ဆိုင်	၃
၈	လက်ဖက်ရည်ဆိုင်	၁
၉	ကုန်မာဆိုင်	-
၁၀	စိုက်ပျိုးရေးပစ္စည်းဆိုင်	-
၁၁	ဆောက်လုပ်ရေးပစ္စည်းဆိုင်	-
၁၂	ဝန်ဆောင်မှုလုပ်ငန်း	-
၁၃	ဆန်ဆိုင်	-
၁၄	အဝတ်အထည်ဆိုင်(ကုန်စုံဆိုင်)	၃၁
၁၅	နိဗ္ဗာန်ကုန်ဆိုင်	-
	<b>မြို့နယ်ချုပ်</b>	<b>၃၅</b>

**စည်ပင်သာယာရေးလုပ်ငန်းများ**

၃၅။ မချမ်းဘော့မြို့နယ်၏ စည်ပင်သာယာရေးလုပ်ငန်းများမှာ အောက်ပါအတိုင်းဖြစ်ပါသည်-

**(က)ဈေးလုပ်ငန်း**

စဉ်	မြို့နယ်	ဈေးအမည်	ဆိုင်ခန်းပေါင်း	နိုင်ငံပိုင်ပေါင်း	ပုဂ္ဂလိကပိုင်ပေါင်း	တည်နေရာ
၁	မချမ်းဘော့	မြို့မဈေး	၃၅	-	၃၅	ရပ်ကွက်-၃
	မြို့နယ်ချုပ်		၃၅	-	၃၅	

**(ခ)သောက်သုံးရေရရှိရေးလုပ်ငန်း**

စဉ်	မြို့နယ်	စက်ရုံ အမည်	တည်နေရာ	အမျိုးအစား	တစ်ရက် ထုတ်လုပ်မှု (ဂါလံ)	တစ်ရက် ဖြန့်ဖြူး နိုင်မှု (အိမ်ခြေ)
၁	မချမ်းဘော့	-	မကျန်းခ	စိမ့်စမ်းရေသွယ်	၈၀၀၀	၂၂၁
မြို့နယ်ချုပ်		-			၈၀၀၀	၂၂၁

(ဂ) သန့်ရှင်းရေးလုပ်ငန်း

စဉ်	မြို့နယ်	သန့်ရှင်းရေးသုံးစက်ကိရိယာများ(စီး)				လုပ်သား ဦးရေ
		သန့်ရှင်းရေး ယာဉ်	မိလ္လာ ယာဉ်	ဖုံစုပ်စ က်	ရေစုပ် စက်	
၁	မချမ်းဘော့	၁	-	-	-	-
မြို့နယ်ချုပ်		၁	-	-	-	-

(ဃ) လမ်းတံတားလုပ်ငန်း

(၁) လမ်းလုပ်ငန်း

စဉ်	မြို့နယ်	လမ်း ပေါင်း (လမ်း)	စုစုပေါင်း လမ်း အရှည် (မိုင်)	ကတ္တရာ လမ်းပေါင်း		ကွန်ကရစ် လမ်းပေါင်း		မြေသား လမ်းပေါင်း	
				လမ်း	မိုင်	လမ်း	မိုင်	လမ်း	မိုင်
၁	မချမ်းဘော့	၂၇	၃၉	၂	၂ ဖာလုံ	၁	၀.၁၅ ဖာလုံ	-	-
မြို့နယ်ချုပ်		၂၇	၃၉	၂	၂	၁	၀.၁၅	-	-

				ဖလှုံ		ဖလှုံ		
--	--	--	--	-------	--	-------	--	--

(၂) တံတားလုပ်ငန်း

စဉ်	မြို့နယ်	တံတားပေါင်း(စင်း)				
		သံ	ရေပြွန်	အုတ်	သစ်သား	ပေါင်း
၁	မချမ်းဘော့	-	၃	-	၃	၆
မြို့နယ်ချုပ်		-	၃	-	၃	၆

(၃) လမ်းတံတားသုံးစက်ကိရိယာများ

စဉ်	မြို့နယ်	လမ်းတံတားသုံးစက်ကိရိယာများ				လုပ်သား ဦးရေ
		မြေထိုး စက်	မြေကောက် စက်	မြေကြိတ် စက်	မြေသယ် ယာဉ်	
၁	မချမ်းဘော့	မရှိပါ။				
မြို့နယ်ချုပ်						

ပုံနှိပ်လုပ်ငန်းနှင့် မီဒီယာလုပ်ငန်းများ

၃၆။ မချမ်းဘော့မြို့နယ်တွင်ရှိသော ပုံနှိပ်တိုက်နှင့် မီဒီယာလုပ်ငန်းများမှာအောက်ပါအတိုင်းဖြစ်ပါသည်-

- (က) ပုံနှိပ်လုပ်ငန်းနှင့် တေးသံသွင်း၊ ဗီဒီယို - မရှိပါ။
- (ခ) မီဒီယာလုပ်ငန်းများ - မရှိပါ။

ပြည်တွင်းအသားတင်ထုတ်လုပ်မှုနှင့်ဝန်ဆောင်မှုတန်ဖိုး

၃၇။ မချမ်းဘော့မြို့နယ်၏ ပြည်တွင်းအသားတင်ထုတ်လုပ်မှုနှင့် ဝန်ဆောင်မှုတန်ဖိုးကိုအောက်ပါအတိုင်းဖော်ပြအပ်ပါသည်-

(က) ၂၀၁၈-၂၀၁၉ခုနှစ်

ကျပ်သန်းပေါင်း

စဉ်	အကြောင်းအရာ	၂၀၁၈- ၂၀၁၈ ရည်မှန်း ချက် တန်ဖိုး	၂၀၁၈- ၂၀၁၉ ရည်မှန်း ချက် တန်ဖိုး	၂၀၁၈-၂၀၁၉ခုနှစ် ဆောင်ရွက်နိုင်မှု	
				အကောင် အထည် ဖော်နိုင်မှု	တိုးတက် မှု%
၁	ထုတ်လုပ်မှုတန်ဖိုး	၂၀၀၄.၃	၂၁၅၂.၂	၁၃၈၉.၃	၉၀၉
၂	ဝန်ဆောင်မှု	၄၀၃.၀	၄၂၇.၁	၄၄၈.၅	၁၂.၃
၃	ကုန်သွယ်မှုတန်ဖိုး	၅၁၁.၃	၅၁၄.၆	၁၈၆.၉	၂.၅
၄	အသားတင်ထုတ်လုပ်မှု နှင့်ဝန်ဆောင်မှုတန်ဖိုး	၂၉၁၈.၆	၃၀၉၃.၉	၂၀၂၄.၇	၉.၇

တစ်ဦးချင်းဝင်ငွေ

၃၈။ မချမ်းဘော့မြို့နယ်၏ တစ်ဦးချင်းဝင်ငွေကိုအောက်ပါအတိုင်း ဖော်ပြအပ်ပါသည်-

စဉ်	မြို့နယ်	၂၀၁၆-၁၇	၂၀၁၇-၁၈	၂၀၁၈-၂၀၁၉
၁	မချမ်းဘော့	၁၄၂၅၉၅၆	၇၉၃၅၈၂	၁၉၄၈၃၀၀

အသက်မွေးဝမ်းကျောင်းလုပ်ငန်းအလိုက်အလုပ်လုပ်သူဦးရေ

၃၉။ မချမ်းဘော့မြို့နယ်တွင်ရှိသောအသက်မွေးဝမ်းကျောင်း လုပ်ငန်း အလိုက်အလုပ်လုပ်ကိုင်သူဦးရေမှာ အောက်ပါအတိုင်းဖော်ပြအပ်ပါ သည်-

လူ	အစိုးရ ဝန်ထမ်း	ဝန်ဆောင်မှု	စိုက်ပျိုးရေး	မွေးမြူရေး	အရောင်း အဝယ်	စက်မှုလက်မှု	ကျွန်း	အခြား	စုစုပေါင်း
----	-------------------	-------------	---------------	------------	-----------------	--------------	--------	-------	------------

၁	၅၀၁	-	၄၀၄၅	-	၃၁	၁၂	-	-	၄၅၇၇
---	-----	---	------	---	----	----	---	---	------

**အလုပ်လုပ်နိုင်သူဦးရေနှင့်အလုပ်လက်မဲ့ဦးရေ**

၄၀။ မချမ်းဘော့မြို့နယ်အတွင်း အလုပ်လုပ်နိုင်သူဦးရေနှင့်အလုပ်လက်မဲ့နှုန်းကိုအောက်ပါအတိုင်း ဖော်ပြအပ်ပါသည်-

စဉ်	အလုပ်လုပ်နိုင်သူဦးရေ	လုပ်ငန်းခွင်ရှိလုပ်သားဦးရေ	အလုပ်လက်မဲ့ဦးရေ	အလုပ်လက်မဲ့နှုန်း
၁	၅၄၂၆	၅၂၂၀	၂၀၆	၃.၈

**အခန်း(၇)**

**လူမှုရေးဆိုင်ရာအချက်အလက်များ**

**ပညာရေးကဏ္ဍ**

၄၁။ မချမ်းဘော့မြို့နယ်တွင် ရှိသောပညာရေးဆိုင်ရာ အချက်အလက်များမှာ အောက်ပါအတိုင်း ဖော်ပြအပ်ပါသည် -

(က) အဆင့်မြင့်ပညာ - မရှိပါ။

**(ခ) အခြေခံပညာ**

**(၁) အထကကျောင်းများ**

စဉ်	ကျောင်းအမည်	တည်နေရာ	အကျယ်အဝန်း (ဧက)	ဆရာ/ဆရာမ ဦးရေ	ကျောင်းသား/သူဦးရေ	ဆရာနှင့်ကျောင်းသားအချိုး
၁	အထက (မခဘ)	ရပ်ကွက်- ၃	၁၃	၂၃	၄၄၉	၁:၁၉

**(၂) အထကကျောင်းခွဲများ**

စဉ်	ကျောင်းအမည်	တည်နေရာ	အကျယ်အဝန်း (ဧက)	ဆရာ/ဆရာမ ဦးရေ	ကျောင်းသား/သူ ဦးရေ	ဆရာနှင့် ကျောင်းသားအချိုး
၁	အထက(ခွဲ) ထရန်ဒမ်း	ထရန်ဒမ်း	၁၁.၅၇	၁၄	၃၈၄	၁:၂၇
၂	အထက(ခွဲ) နမ်ခမ်း	နမ်ခမ်း	၁၀.၄၃	၁၄	၂၅၄	၁:၁၈
မြို့နယ်ချုပ်				၂၈	၆၃၈	၁:၂၂

(၃) အလကကျောင်းများ

စဉ်	ကျောင်းအမည်	တည်နေရာ	အကျယ်အဝန်း (ဧက)	ဆရာ/ဆရာမ ဦးရေ	ကျောင်းသား/သူ ဦးရေ	ဆရာနှင့် ကျောင်းသားအချိုး
၁	အလက (မြို့မ)	ရပ်ကွက်-၂	၉.၆၉	၁၄	၂၂၀	၁:၁၆
မြို့နယ်ချုပ်			၉.၆၉	၁၄	၂၂၀	၁:၁၆

(၄) အလကကျောင်းခွဲများ

စဉ်	ကျောင်းအမည်	တည်နေရာ	အကျယ်အဝန်း (ဧက)	ဆရာ/ဆရာမ ဦးရေ	ကျောင်းသား/သူ ဦးရေ	ဆရာနှင့် ကျောင်းသားအချိုး
၁	အလက(ခွဲ) အလန်ဂါး	အလန်ဂါး	၇	၉	၁၅၂	၁:၁၆
	အလက(ခွဲ) နမ်ဘူယန်	နမ်ဘူယန်	၆.၈၉	၆	၁၀၉	၁:၁၈
	အလက(ခွဲ) ဒိန်ချက်	ဒိန်ချက်	၉.၄၅	၈	၄၃	၁:၅

မြို့နယ်ချုပ်		၂၃.၃၄	၂၃	၃၀၄	၁:၁၃
---------------	--	-------	----	-----	------

(၅) မူလတန်းလွန်ကျောင်းများ - မရှိပါ။

(၆) အမကကျောင်းများ

စဉ်	ကျောင်းအရေအတွက်	ဆရာ/ဆရာမ ဦးရေ	ကျောင်းသား/သူ ဦးရေ	ဆရာနှင့် ကျောင်းသား အချိုး
၁	၃၀	၁၁၂	၁၂၇၇	၁:၁၁

(ဂ) မူလတန်းကြိုကျောင်း

စဉ်	ကျောင်းအမည်	တည်နေရာ	ဆရာ/ဆရာမ ဦးရေ	ကျောင်းသား/သူ ဦးရေ	အချိုး
၁	အမက(ငွားဇာခါး)	ငွားဇာခါး	၁	၂၅	၁:၂၅

(ဃ) ဘုန်းတော်ကြီးသင် ပညာရေးကျောင်း - မရှိပါ။

(င) ကျောင်းနေအရွယ်ကလေးများ ကျောင်းအပ်နှံမှု

စဉ်	မြို့နယ်	(၅)နှစ်ပြည့်ကလေး			ကျောင်းအပ်နှံမှု			ကျောင်းအပ်နှံမှု (%)
		ကျား	မ	ပေါင်း	ကျား	မ	ပေါင်း	
၁	မချမ်းဘော့	၁၃၄	၁၂၅	၂၅၉	၁၃၄	၁၂၅	၂၅၉	၁၀၀%
	မြို့နယ်ချုပ်	၁၃၄	၁၂၅	၂၅၉	၁၃၄	၁၂၅	၂၅၉	၁၀၀%



(စ) တက္ကသိုလ်ဝင်စာမေးပွဲအောင်မြင်မှုအခြေအနေ

စဉ်	မြို့နယ်	၂၀၁၇-၂၀၁၈				၂၀၁၈-၂၀၁၉			
		စာရင်းရှိ	ဖြေဆို	အောင်မြင်	%	စာရင်းရှိ	ဖြေဆို	အောင်မြင်	%
	မချမ်းဘော့	၁၇၀	၁၅၈	၁၇	၁၀.၇၆	၁၄၂	၁၂၄	၅	၄.၀၃

(ဆ) စာတတ်မြောက်မှု ရာခိုင်နှုန်းအခြေအနေ

စဉ်	မြို့နယ် လူဦးရေ	(၁၅)နှစ်အထက် လူဦးရေ	စာတတ်မြောက် ဦးရေ	စာတတ်မြောက်မှု နှုန်း
၁	၉၂၄၆	၅၂၉၅	၄၇၆၈	၉၀.၀၅

(ဇ) သင်ကြားမှု၊ သင်ယူမှု၊ အထောက်အကူပြု စာသင်ခန်းများ ဖွင့်လှစ်နိုင်မှုအခြေအနေ-

(၁) အထက ကျောင်းများ

စဉ်	မြို့နယ်	အထက်တန်းကျောင်း					
		စာရင်းရှိ	Media တပ်ပြီး	3PLT တပ်ပြီး	2PLT တပ်ပြီး	1PLT တပ်ပြီး	ပေါင်း
၁	မချမ်းဘော့	၁	-	-	-	-	၁

--	--	--	--	--	--	--	--

(၂) အလက ကျောင်းများ

စဉ်	မြို့နယ်	အလကကျောင်း					
		စာရင်းရှိ	Media တပ်ပြီး	3PLT တပ်ပြီး	2PLT တပ်ပြီး	1PLT တပ်ပြီး	ပေါင်း
၁	မချမ်းဘော့	၃	-	-	၃	-	၃

(၃) အမက ကျောင်းများ

စဉ်	မြို့နယ်	အမကကျောင်း					
		စာရင်းရှိ	Media တပ်ပြီး	3PLT တပ်ပြီး	2PLT တပ်ပြီး	1PLT တပ်ပြီး	ပေါင်း
၁	မချမ်းဘော့	၃၀	-	-	-	၃၀	၃၀

(ဈ) စာကြည့်တိုက်များ ဖွင့်လှစ်နိုင်မှု

စဉ်	ရပ်/ကျေး အုပ်ချုပ်ရေးမှူးရုံး	ပညာရေး	ပြန်ဆက်	ဘုန်ကြီးကျောင်း	အခြား	ပေါင်း
၁	-	၃၅	၁၉	-	-	၅၄

ကျန်းမာရေးကဏ္ဍ

၄၂။ မချမ်းဘော့မြို့နယ်၏ ကျန်းမာရေးကဏ္ဍဆိုင်ရာအချက်အလက်များမှာအောက်ပါအတိုင်းဖြစ်ပါသည်-

(က)ဆေးရုံ များ

စဉ်	ဆေးရုံအမည်	တည်နေရာ	အစိုးရ/ ပုဂ္ဂလိက	ကုတင် အရေအတွက်
၁	မြို့နယ်ဆေးရုံ	ရပ်ကွက်-၂	အစိုးရ	၂၅
၂	တိုက်နယ်ဆေးရုံ	ထရန်ဒမ်း	အစိုးရ	၁၆

(ခ) ဆေးပေးခန်းများ

စဉ်	ဆေးပေးခန်း အမည်	တည်နေရာ	အစိုးရ/ ပုဂ္ဂလိက	ကုသသည့် ရောဂါ အမျိုးအစား
၁	မိခင်နှင့်ကလေး ကျန်းမာရေး	ရပ်ကွက်-၃	အစိုးရ	မိခင်နှင့်ကလေး စောင့်ရှောက်ခြင်း လုပ်ငန်း

(ဂ) ကျေးလက်ကျန်းမာရေးဌာန/ဌာနခွဲ

စဉ်	ကျေးလက်ကျန်းမာရေး ဌာနအမည်	ကျေးလက်ကျန်းမာရေး ဌာနခွဲအမည်	တည်နေရာ
၁	ဒိန်ချက် RHC		ဒိန်ချက်
၂		ဒိန်ဘူဒိန်ဆာ S/C	ဒိန်ဘူဒိန်ဆာ
		အလန်ဂါး S/C	အလန်ဂါး
		ထန်ဂါး S/C	ထန်ဂါး
		မကျန်ဂါး S/C	မကျန်ဂါး
၃	ထရန်ဒမ်း RHC		ထရန်ဒမ်းရွာ
		မန်နို S/C	မန်နို
		ငြီးဇာခါး S/C	ငြီးဇာခါး
		အင်ဘူးဘော့ S/C	အင်ဘူးဘော့
		နမ်းခမ်း S/C	နမ်းခမ်း

(ဃ) ကျန်းမာရေးစောင့်ရှောက်မှု

စဉ်	မြို့နယ် လူဦးရေ	ဆရာဝန်မှ ကျန်းမာရေး စောင့်ရှောက်မှုနှုန်း	သူနာပြုမှ ကျန်းမာရေး စောင့်ရှောက်မှုနှုန်း	လက်ထောက် ကျန်းမာရေးမှူးမှ ကျန်းမာရေး စောင့်ရှောက်မှုနှုန်း

		ဆရာဝန် ဦးရေ	ဆရာဝန် နှင့်လူဦးရေ အချိုး	သူနာပြု ဦးရေ	သူနာပြုနှင့် လူဦးရေ အချိုး	လ/ထကျန်း မာရေးမှူး ဦးရေ	လ/ထ ကျန်းမာရေး မှူးနှင့်လူဦး ရေအချိုး
၁	ဇူလိုင်	၂	၁:၄၈၂၃	၁၉	၁:၅၀၈	၃	၁:၃၂၁၅

(င) ဒေသတွင်းအများဆုံးဖြစ်တတ်သောရောဂါများ

စဉ်	မြို့နယ်	ရောဂါအမျိုးအစား									
		ငှက်ဖျား		ဝမ်းလျှော		တီဘီ		ဝမ်းကိုက်		အသည်း ရောင်	
		ဖြစ်	သေ	ဖြစ်	သေ	ဖြစ်	သေ	ဖြစ်	သေ	ဖြစ်	သေ
၁	မချမ်းဘော့	၃၆၂	-	၃၇၃	-	၁၇	-	၁၁	-	-	-

(စ) HIV/AIDS -ရောဂါ ဖြစ်ပွား/ သေဆုံးဦးရေ

- မရှိပါ။

(ဆ) ကျန်းမာရေးဆိုင်ရာ ညွှန်းကိန်းများ

စဉ်	မြို့နယ်	မိခင် ဦးရေ	ကလေး ဦးရေ	လူ(၁၀၀၀)လျှင်			
				မွေး နှုန်း	မိခင် သေ နှုန်း	မွေးကင်းစ ကလေး သေနှုန်း	ကိုယ်ဝန် ပျက်နှုန်း
၁	မချမ်းဘော့	၂၇၇	၂၃၂	၂၆.၁၂	-	၃၅.၇၁	၁၀.၃၈

လူမှုရေးအသင်းအဖွဲ့များ

၄၃။ မချမ်းဘော့မြို့နယ်ရှိ လူမှုရေးအသင်းအဖွဲ့များဆိုင်ရာအချက်အလက်များမှာ အောက်ပါအတိုင်းဖြစ်ပါသည်-

(က) INGO အဖွဲ့များ - မရှိပါ။

(ခ) NGO အဖွဲ့များ (ဦးရေ)

စဉ်	အမျိုးသမီး ရေးရာ	မိခင်/ ကလေး အသင်း	စစ်မှုထမ်း ဟောင်း	ကြက်ခြေနီ	အရန် ဗီးသတ်	စုစုပေါင်း
၁	၁၈၃၉	၄၇၁၃	၆၅	၈၀	၉၃	၆၇၉၀

(ဂ) အသင်းအဖွဲ့များ - မရှိပါ။

အားကစားနှင့်ပျော်ဖြေရေးလုပ်ငန်းများ

၄၄။ မချမ်းဘော့မြို့နယ်ရှိ အားကစားနှင့်ပျော်ဖြေရေးလုပ်ငန်းများဆိုင်ရာအချက်အလက်များမှာအောက်ပါအတိုင်းဖြစ်ပါသည်-

စဉ်	မြို့နယ်	အားကစားကွင်း					ပျော်ဖြေရေး			
		ဘောလုံး	ဘောလီဘော	ဘတ်စကက်	တင်းနစ်	ဂေါက်	အခြား	ရုပ်ရှင်ရုံ	ပန်းခြံ	အခြား
၁	မချမ်းဘော့	-	-	-	-	-	-	-	-	-

အခန်း(၈)

ဘာသာရေးနှင့်သမိုင်းဝင်အဆောက်အဦများ

ဗုဒ္ဓဘာသာဆိုင်ရာ အဆောက်အဦများနှင့်သာသနာဝင်ပုဂ္ဂိုလ်များ

၄၅။ မချမ်းဘော့မြို့နယ်ရှိ ဗုဒ္ဓဘာသာဆိုင်ရာအဆောက်အဦများနှင့်သာသနာဝင်ပုဂ္ဂိုလ်များဆိုင်ရာအချက်အလက်များအားအောက်ပါအတိုင်းဖော်ပြအပ်ပါသည်-

(က) သာသနိကအဆောက်အဦများ

စဉ်	မြို့နယ်	ဘုရား/	ဘုန်းကြီး	သီလရှင်	သီလ
-----	----------	--------	-----------	---------	-----

		စေတီ	ကျောင်း	ကျောင်း	ရှင်
၁	မချမ်းဘော့	၁၄	၅	-	-

(ခ) ရဟန်းသံဃာနှင့်သီလရှင်များ

စဉ်	မြို့နယ်	ရဟန်း	သာမဏေ	သီလရှင်
၁	မချမ်းဘော့	၇	၂	၁

(ဂ) ထင်ရှားသည့်ဘုရား၊ စေတီနှင့်ပုထိုးများ

စဉ်	မြို့နယ်	ဘုရား၊ စေတီ၊ ပုထိုးအမည်	တည်နေရာ
၁	မချမ်းဘော့	ကောင်းမှုလုံ	ကောင်းမှုလုံအုပ်စု
၂	မချမ်းဘော့	အောင်တော်မူအေးစေတီ	ရပ်ကွက်-၃

(ဃ) ထင်ရှားသည့်ဘုန်းကြီးကျောင်း

စဉ်	မြို့နယ်	ဘုန်းကြီးကျောင်းအမည်	ဆရာတော်ဘွဲ့အမည်	တည်နေရာ
၁	မချမ်းဘော့	တောင်တန်းသာသနာပြုကျောင်း	ဦးပညာဝရ	ရပ်ကွက်-၃
၂	။	ကောင်းမှုလုံသာသနာပြုကျောင်းတိုက်	ဦးကောလိတ	ကောင်းမှုလုံ
၃	။	မန်ခွတ်သာသနာပြုကျောင်းတိုက်	ဦးပုညသေဋ္ဌ	မန်ခွတ်
၄	.	ခန့်ကျိုကျောင်းတိုက်	ဦးဓမ္မပါလ	ခန့်ကျို
၅	။	ရွှေကြိုးကြာကျောင်းတိုက်	ဦးစိန္တိတ	ပန်ဆပ်

**အခြားဘာသာရေးအဆောက်အဦများ**

၄၆။ မချမ်းဘော့မြို့နယ်ရှိအခြားဘာသာရေးအဆောက်အဦများနှင့် ဆိုင်သော အချက်အလက်များမှာအောက်ပါအတိုင်းဖော်ပြအပ်ပါသည်-

စဉ်	မြို့နယ်	ခရစ်ယာန်		အစ္စလာမ်		ဟိန္ဒူ		တရုတ်	
		မြို့	ကျေးလက်	မြို့	ကျေးလက်	မြို့	ကျေးလက်	မြို့	ကျေးလက်
၁	မချမ်းဘော့	၆	၄၃	-	-	-	-	-	-
	မြို့နယ်ချုပ်	၆	၄၃	-	-	-	-	-	-

**သမိုင်းဝင်ထင်ရှားသောအဆောက်အဦနှင့်နေရာများ**

၄၇။ မချမ်းဘော့မြို့နယ်ရှိ သမိုင်းဝင်ထင်ရှားသောအဆောက်အဦနှင့် နေရာများမှာအောက်ပါအတိုင်းဖြစ်ပါသည်-

စဉ်	မြို့နယ်	သမိုင်းဝင် အဆောက်အဦ	တည်နေရာ	ယဉ်ကျေးမှုဇုန် အမည်	တည်နေရာ
	မချမ်းဘော့	ဂူဘားရိပ်သာ	ရပ်ကွက်-၃	-	-

**အခန်း(၉)**

**ဒေသဖွံ့ဖြိုးရေးဆိုင်ရာအချက်အလက်များ**

**ဒေသဖွံ့ဖြိုးရေးလုပ်ငန်းများ ဆောင်ရွက်နိုင်မှုအခြေအနေ**

၄၈။ မချမ်းဘော့မြို့နယ်၏ဒေသဖွံ့ဖြိုးရေးလုပ်ငန်းများဆောင်ရွက် နိုင်မှုအခြေအနေမှာအောက်ပါအတိုင်းဖြစ်ပါသည်-

- (က) ကျေးလက်ဒေသဖွံ့ဖြိုးတိုးတက်ရေးဦးစီးဌာနမှ ဆောင်ရွက်နိုင်သည့်လုပ်ငန်းများ

(၁) မြို့- ကျေးလက်၊ ကျေးရွာချင်းဆက်လမ်းများ  
- မရှိပါ။

(၂) တံတားများ - မရှိပါ။

(၃) သောက်သုံးရေရရှိရေးလုပ်ငန်း

စဉ်	မြို့နယ်	အမျိုးအစားနှင့်အတိုင်းအတာ					အကျိုးပြုအိမ်ခြေ
		ရေကန်	ရေတွင်း	အဝီစိတွင်း	စိမ့်စမ်း	မြစ်ရေတင်	
၁	မြို့ပေါ်	-	-	-	-	-	-
၂	ကျေး/လက်	-	၄	-	၈	-	၈၃၀/၂၉၈၂
	မြို့နယ်ချုပ်	-	၄	-	၈	-	

(၄) လျှပ်စစ်မီးလင်းရေးလုပ်ငန်း

- တင်ပြကာလအတွင်းမရှိပါ။

(၅) မြစိမ်းရောင်ကျေးရွာစီမံကိန်းလုပ်ငန်း

စဉ်	ကျေးရွာအမည်	အိမ်ခြေ	အိမ်ထောင်စု	ခွင့်ပြုငွေ (ကျပ်သိန်း)
၁	နမ်ခမ်း	၂၄၀	၂၅၆	၃၀၀
၂	ကောင်းမှုလုံ	၂၀၅	၁၇၅	၃၀၀

စဉ်	ကျေးရွာအမည်	အိမ်ခြေ	အိမ်ထောင်စု	ခွင့်ပြုငွေ (ကျပ်သိန်း)
၃	မန်နီအုပ်စု	၁၅၇	၁၄၅	၃၀၀
၄	ဆင်လွမ်ဒမ်း-၂	၁၄၄	၁၄၁	၃၀၀
၅	ထရန်ဒမ်းနှင့်နမ်ဆာဘွမ်	၁၂၆	၁၂၆	၃၀၀



၆	ခန်ကျိုနှင့်မန်ခွပ်	၉၉	၉၉	၃၀၀
၇	အလန်ဂါး	၁၁၀	၁၁၀	၃၀၀
၈	အင်ဘူးဘော့အုပ်စု	၇၇	၇၅	၃၀၀

(၆) ကျေးလက်အိမ်ယာဖွံ့ဖြိုးရေးလုပ်ငန်း - မရှိပါ။

(၇) ကျေးလက်အိမ်သာလုပ်ငန်း - မရှိပါ။

မြို့ပြစီမံကိန်း(Town Plan) နှစ်(၃၀)အတွက် မြေအသုံးချမှုဆိုင်ရာ လျာထားချက်

၄၉။ မရှိပါ။

အခန်း(၁၀)

အထွေထွေ

အခြားတင်ပြလိုသောအချက်များ

၅၀။ မချမ်းဘော့မြို့နယ်မှအခြားတင်ပြလိုသောအချက်များမရှိပါ။

နိဂုံး

၅၁။ မချမ်းဘော့မြို့နယ်၏ ဒေသဆိုင်ရာအချက်အလက်များကို ဌာနဆိုင်ရာများမှပေးပို့သော အချက်အလက်များ၊ဒေသဆိုင်ရာအချက်အလက်စာစောင်များ၊ မှတ်တမ်းများအပေါ်တွင် အခြေခံလျက် အကျဉ်းချုံးပြုစုထားခြင်းဖြစ်ပါသည်။ဒေသဆိုင်ရာအချက်အလက်များ အားမှတ်တမ်းတင် စုစည်းတင်ပြခြင်းအားဖြင့် မြို့နယ်တစ်ခုလုံး၏ အချက်အလက်နှင့်ဖွံ့ဖြိုးတိုးတက်မှု အခြေအနေများကိုလေ့လာသိရှိ နိုင်ပြီး မြို့နယ်ဖွံ့ဖြိုးတိုးတက်ရေးလုပ်ငန်းများကို အထောက်အကူပြု မည်ဖြစ်ပါကြောင်းတင်ပြအပ်ပါသည်။

မြို့နယ်အထွေထွေအုပ်ချုပ်ရေးဦးစီးဌာန  
မချမ်းဘော့မြို့နယ်

စာအမှတ်၊ ၁ / ၂-၅( )/ ရေး ၁(အထည)  
ရက်စွဲ ၂၀၁၉ခုနှစ်၊အောက်တိုဘာလ ရက်

