

ရှမ်းပြည်နယ်

ကျိုင်းတုံခရိုင်

မြို့နယ်အထွေထွေအုပ်ချုပ်ရေးဦးစီးဌာန

မိုင်းခတ်မြို့နယ်

ဒေသဆိုင်ရာအချက်အလက်များ

မာတိကာ

စဉ်	အကြောင်းအရာ	စာမျက်နှာ	
		မှ	ထိ
	မြေပုံ		
	အခန်း(၁) နိဒါန်း နှင့် ဒေသသမိုင်း		
၁။	နိဒါန်း	၁	-
၂။	ဒေသသမိုင်းအကျဉ်း	၁	-
	အခန်း(၂) ပထဝီဝင်အနေအထား		
၃။	တည်နေရာနှင့် အကျယ်အဝန်း	၂	-
၄။	နယ်နိမိတ်	၂	-
၅။	မြေမျက်နှာသွင်ပြင်	၃	-
၆။	ရေဆင်း	၃	-
၇။	ပင်လယ်ရေမြေမျက်နှာပြင်အထက်အမြင့်	၃	-
	အခန်း(၃) ရာသီဥတုနှင့်သဘာဝပတ်ဝန်းကျင်		
၈။	ရာသီဥတု	၃	
၉။	သဘာဝပေါက်ပင်	၄	-
၁၀။	တောရိုင်းတိရစ္ဆာန်များ	၄	-
၁၁။	သဘာဝပတ်ဝန်းကျင်လက်ရှိအခြေအနေ	၄	-
၁၂။	သဘာဝပတ်ဝန်းကျင်ထိန်းသိမ်းရေးလုပ်ငန်းများ	၄	-
၁၃။	သဘာဝဘေးအန္တရာယ်ကျရောက်နိုင်မှု	၄	-
	အခန်း(၄) လူဦးရေဆိုင်ရာအချက်အလက်များ		
၁၄။	နေထိုင်သည့်တိုင်းရင်းသားလူမျိုးနွယ်စုများ	၅	-
၁၅။	အိမ်ခြေ ၊ အိမ်ထောင်စုနှင့်လူဦးရေ (က) အိမ်ခြေ/အိမ်ထောင်စု (ခ) လူဦးရေ	၆	၇
၁၆။	လူဦးရေတိုးနှုန်းနှင့်ကျား/မ အချိုး (က) လူဦးရေတိုးနှုန်းနှင့်ကျား/မအချိုး	၈	၉

စဉ်	အကြောင်းအရာ	စာမျက်နှာ	
		မှ	ထိ
	(ခ) မွေးဖွား၊ သေဆုံး၊ ပြောင်းဝင်/ပြောင်းထွက်လူဦးရေ		
၁၇။	ကိုးကွယ်သည့်ဘာသာ	၉	၁၀
၁၈။	နိုင်ငံခြားသားနေထိုင်မှု	၁၀	-
	<b>အခန်း(၅)</b> အုပ်ချုပ်ရေးဆိုင်ရာအချက်အလက်များ		
၁၉။	အုပ်ချုပ်ရေးနယ်မြေ ဖွဲ့စည်းမှု	၁၀	-
၂၀။	ရွေးကောက်ပွဲဆိုင်ရာကိစ္စရပ်များ (က) မြို့နယ်ကော်မရှင်အဖွဲ့ခွဲအဖွဲ့ဝင်စာရင်း (ခ) မဲပေးပိုင်ခွင့်ရှိသူဦးရေ (ဂ) နိုင်ငံရေးပါတီများ (ဃ) ရွေးချယ်ခံရသောလွှတ်တော်ကိုယ်စာလှယ်များ	၁၁ ၁၁ ၁၂ ၁၂	- ၁၂ - -
	<b>အခန်း(၆)</b> စီးပွားရေးဆိုင်ရာ အချက်အလက်များ		
၂၁။	စီးပွားရေးဆိုင်ရာ ခြုံငုံသုံးသပ်ချက်	၁၃	-
၂၂။	မြေအသုံးချမှု	၁၃	-
၂၃။	ဆည်မြောင်းတာဝန်များနှင့်ဆည်ရေသောက် ဧရိယာ (က) ကိုယ့်အားကိုယ်ကိုးဆည်များ (ခ) မြစ်ရေတင်စီမံကိန်းများ (ဂ) တာဝန်များ/ရေထိန်းတံခါးများ	၁၄ ၁၄ ၁၄	- - -
၂၄။	စိုက်ပျိုးရေးလုပ်ငန်း (က) အဓိကသီးနှံ(၁၀)မျိုး စိုက်ပျိုးထုတ်လုပ် မှု (ခ) နှစ်ရှည်သီးနှံစိုက်ပျိုးမှုအခြေအနေ (ဂ) အခြားဈေးကွက်ဝင် သီးနှံများစိုက်ပျိုး ထုတ်လုပ်မှု (ဃ) လယ်ယာသုံးစက်ကိရိယာ သုံးစွဲမှုအခြေအနေ (င) လယ်ယာသုံးထယ်ထွန်နှင့်ကျွဲ/နွားကောင်ရေ (စ) ဒေသတွင်းဆန်ဖူလုံမှုရာခိုင်နှုန်း (ဆ) ဒေသတွင်းဆီဖူလုံမှုရာခိုင်နှုန်း	၁၄ ၁၅ ၁၅ ၁၅ ၁၅ ၁၅ ၁၆	- - - - - ၁၆ -

စဉ်	အကြောင်းအရာ	စာမျက်နှာ	
		မှ	ထိ
၂၅။	<b>မွေးမြူရေးလုပ်ငန်းများ</b>		
	(က) မွေးမြူရေးဇုန်များ	၁၆	-
	(ခ) မြို့နယ်မွေးမြူရေး(ကောင်ရေ)	၁၆	-
	(ဂ) မြို့နယ်အသားထုတ်လုပ်မှု(ပိဿာ)	၁၇	-
	(ဃ) ကြက်၊ဘဲ၊ငှက်၊ငှက်ထုတ်လုပ်မှု(လုံး)	၁၇	၁၈
	(င) နို့ထွက်ပစ္စည်းထုတ်လုပ်မှု	၁၈	-
	(စ) မြို့နယ်ငါးပုစွန်မွေးမြူမှုအခြေအနေ	၁၈	-
(ဆ) ရေချိုရေငန် ငါးဖမ်းလုပ်ငန်းမှ အသားထုတ် လုပ်မှု (တန်)	၁၈	-	
၂၆။	<b>စက်မှုလက်မှုလုပ်ငန်း</b>		
	(က) စက်မှုဇုန်များ	၁၉	-
	(ခ) မြို့နယ်ရှိစက်ရုံ	၁၉	-
	(ဂ) မြို့နယ်အလုပ်ရုံများ	၁၉	-
(ဃ) အိမ်တွင်းစက်မှုလက်မှုလုပ်ငန်းများ	၁၉	-	
၂၇။	<b>သစ်တောလုပ်ငန်းဆောင်ရွက်မှုအခြေအနေ</b>		
	(က) သစ်တောများ	၁၉	-
	(ခ) စီးပွားဖြစ်သစ်တောစိုက်ခင်း	၁၉	-
	(ဂ) သစ်ထုတ်လုပ်မှု	၂၀	-
(ဃ) သစ်တောထွက်ပစ္စည်းများ	၂၀	-	
၂၈။	<b>တွင်းထွက်ပစ္စည်းထုတ်လုပ်မှုလုပ်ငန်း</b>		
	(က) သတ္တုတူးဖော်ထုတ်လုပ်မှု	၂၀	-
(ခ) ကျောက်မျက်တူးဖော်ထုတ်လုပ်မှု	၂၀	-	
၂၉။	<b>စွမ်းအင်နှင့်လျှပ်စစ်ကဏ္ဍ</b>		
	(က) ဓာတ်ဆီ၊ဒီဇယ်အရောင်းဆိုင်များ	၂၀	-
(ခ) သဘာဝဓါတ်ငွေ့အရောင်းဆိုင်များ	၂၀	-	
၃၀။	<b>ပို့ဆောင်ရေးနှင့်လမ်းပန်းဆက်သွယ်ရေးလုပ်ငန်း</b>		
	(က) လေလမ်းကြောင်း	၂၁	-
	(ခ) ရေလမ်းကြောင်း	၂၁	-
	(ဂ) ရထားလမ်းနှင့်ဘူတာရုံများ	၂၁	-
(ဃ) ကားဂိတ်များ	၂၁	-	

စဉ်	အကြောင်းအရာ	စာမျက်နှာ	
		မှ	ထိ
၃၈။	လမ်းဦးစီးဌာနမှလုပ်ငန်းများ		
	(က) ကားလမ်း	၂၁	-
	(ခ) မြို့ချင်းဆက်လမ်း	၂၂	-
	(ဂ) တံတားများ	၂၂	-
	(ဃ) လမ်း/တံတားသုံးစက်ကိရိယာများ	၂၂	-
	(င) လမ်း/တံတားအသုံးပြုခကောက်ခံသည့်လုပ်ငန်း	၂၃	-
၃၉။	ဟိုတယ်နှင့်ခရီးသွားလုပ်ငန်း		
	(က) ဟိုတယ်၊ မိုတယ်/အင်း/ တည်းခိုခန်း	၂၃	-
	(ခ) ကမ်းခြေနှင့်အပန်းဖြေနေရာ	၂၃	-
၃၉။	သမဝါယမအသင်းများ	၂၃	-
၃၄။	စီးပွားရေးဆိုင်ရာ အခြေခံအဆောက်အအုံများ		
	(က) ကုမ္ပဏီ၊ ကုန်စည်ခိုင်၊ ပွဲရုံများ၊ ဈေးနှင့်ကုန်တိုက်များ	၂၃	၂၄
	(ခ) ဘဏ်များ		
	(ဂ) စတိုးဆိုင်နှင့်အရောင်းဆိုင်များ	၂၄	-
		၂၄	-
၃၅။	စည်ပင်သာယာရေးလုပ်ငန်းများ		
	(က) ဈေးလုပ်ငန်း	၂၄	-
	(ခ) သောက်သုံးရေရရှိရေးလုပ်ငန်း	၂၅	-
	(ဂ) သန့်ရှင်းရေးလုပ်ငန်း	၂၅	-
	(ဃ) လမ်း/တံတားလုပ်ငန်း	၂၅	-
၃၆။	ပုံနှိပ်လုပ်ငန်းနှင့်မီဒီယာလုပ်ငန်းများ		
	(က) ပုံနှိပ်လုပ်ငန်းနှင့်တေးသံသွင်း၊ ဗီဒီယို	၂၆	-
	(ခ) မီဒီယာလုပ်ငန်းများ	၂၆	-
၃၇။	ပြည်တွင်းအသားတင်ထုတ်လုပ်မှုနှင့် ဝန်ဆောင်မှုတန်ဖိုး	၂၆	-
၃၈။	တစ်ဦးချင်းဝင်ငွေ	၂၆	-
၃၉။	အသက်မွေးဝမ်းကျောင်းလုပ်ငန်း အလိုက် အလုပ်လုပ်သူဦးရေ	၂၆	၂၇
၄၀။	အလုပ်လုပ်နိုင်သူဦးရေနှင့်အလုပ်လက်မဲ့ဦးရေ	၂၇	-
	အခန်း(၇) လူမှုရေးဆိုင်ရာ အချက်အလက်များ		

စဉ်	အကြောင်းအရာ	စာမျက်နှာ	
		မှ	ထိ
၄၁။	ပညာရေးကဏ္ဍ		
	(က) အဆင့်မြင့်ပညာကျောင်းများ	၂၇	-
	(ခ) အခြေခံပညာကျောင်းများ	၂၇	-
	(ဂ) မူလတန်းကြိုကျောင်းများ	၂၈	-
	(ဃ) ဘုန်းတော်ကြီးသင်ပညာရေးကျောင်း	၂၈	-
	(င) ကျောင်းနေအရွယ်ကလေးများ ကျောင်းအပ်နှံမှု	၂၉	-
	(စ) တက္ကသိုလ်ဝင်တန်းအောင်မြင်မှု	၂၉	-
	(ဆ) စာတတ်မြောက်မှုရာခိုင်နှုန်း	၂၉	-
	(ဇ) သင်ကြားမှု သင်ယူမှုအထောက်အကူပြုသင်တန်းများဖွင့်လှစ်နိုင်မှုအခြေအနေ	၂၉	၃၀
	(ဈ) စာကြည့်တိုက်များဖွင့်လှစ်နိုင်မှု	၃၀	-
၄၂။	ကျန်းမာရေးကဏ္ဍ		
	(က) ဆေးရုံ	၃၀	-
	(ခ) ဆေးပေးခန်း	၃၀	-
	(ဂ) ကျေးလက်ကျန်းမာရေးဌာန /ဌာနခွဲ	၃၁	-
	(ဃ) ကျန်းမာရေးစောင့်ရှောက်မှု	၃၁	-
	(င) ဒေသတွင်း အများဆုံးဖြစ်တတ် သော ရောဂါများ	၃၂	-
	(စ) HIV/ AIDS- ဖြစ်ပွား/သေဆုံးဦးရေ	၃၂	-
(ဆ) ကျန်းမာရေးဆိုင်ရာ အညွှန်းကိန်းများ	၃၂	-	
၄၃။	လူမှုရေးအသင်းအဖွဲ့များ		
	(က) INGOအဖွဲ့များ	၃၂	-
	(ခ ) NGOအဖွဲ့များ	၃၂	-
	(ဂ ) အသင်းအဖွဲ့များ	၃၃	-
၄၄။	အားကစားနှင့် ဖျော်ဖြေရေးလုပ်ငန်းများ	၄၄	-
	အခန်း(၈) ဘာသာရေးနှင့် သမိုင်းဝင်အဆောက်အဦများ		

စဉ်	အကြောင်းအရာ	စာမျက်နှာ	
		မှ	ထိ
၄၅။	ဗုဒ္ဓဘာသာဆိုင်ရာအဆောက်အဦများနှင့် သာသနာဝင်ပုဂ္ဂိုလ်များ		
	(က) သာသနိကအဆောက်အဦများ	၃၃	-
	(ခ) ရဟန်းသံဃာ၊ သီလရှင်ကျောင်း	၃၄	-
	(ဂ) ထင်ရှားသည့်စေတီနှင့်ပုထိုးများ	၃၄	-
	(ဃ) ထင်ရှားသောဘုန်းတော်ကြီးကျောင်း	၃၄	-
၄၆။	အခြားဘာသာဆိုင်ရာအဆောက်အဦများ	၃၄	-
၄၇။	သမိုင်းဝင်ထင်ရှားသောအဆောက်အဦများနှင့်နေရာ များ	၃၅	-
	<b>အခန်း(၉)</b> <b>ဒေသဖွံ့ဖြိုးရေးဆိုင်ရာအချက်အလက်များ</b>		
၄၈။	ဒေသဖွံ့ဖြိုးရေးလုပ်ငန်းများဆောင်ရွက်နိုင်မှုအခြေအနေ		
	(က) ကျေးလက်ဒေသဖွံ့ဖြိုးတိုး တက်ရေး ဦးစီးဌာနမှဆောင်ရွက်သည့် လုပ်ငန်းများ	၃၅	၃၇
	(ခ) အစိုးရနှင့်ပြည်သူ့ဆောင်ရွက်သည့်ဒေသဖွံ့ဖြိုးရေးလုပ်ငန်းများ	၃၇	-
၄၉။	မြို့ပြစီမံကိန်း(Town Plan)နှစ်(၃၀)အတွက် မြေအသုံးချမှုဆိုင်ရာ လျာထားချက်	၃၇	-
	<b>အခန်း(၁၀)</b> <b>အထွေထွေ</b>		
၅၀။	အခြားတင်ပြလိုသောအချက်များ	၃၈	-
၅၁။	နိဂုံး	၃၈	-

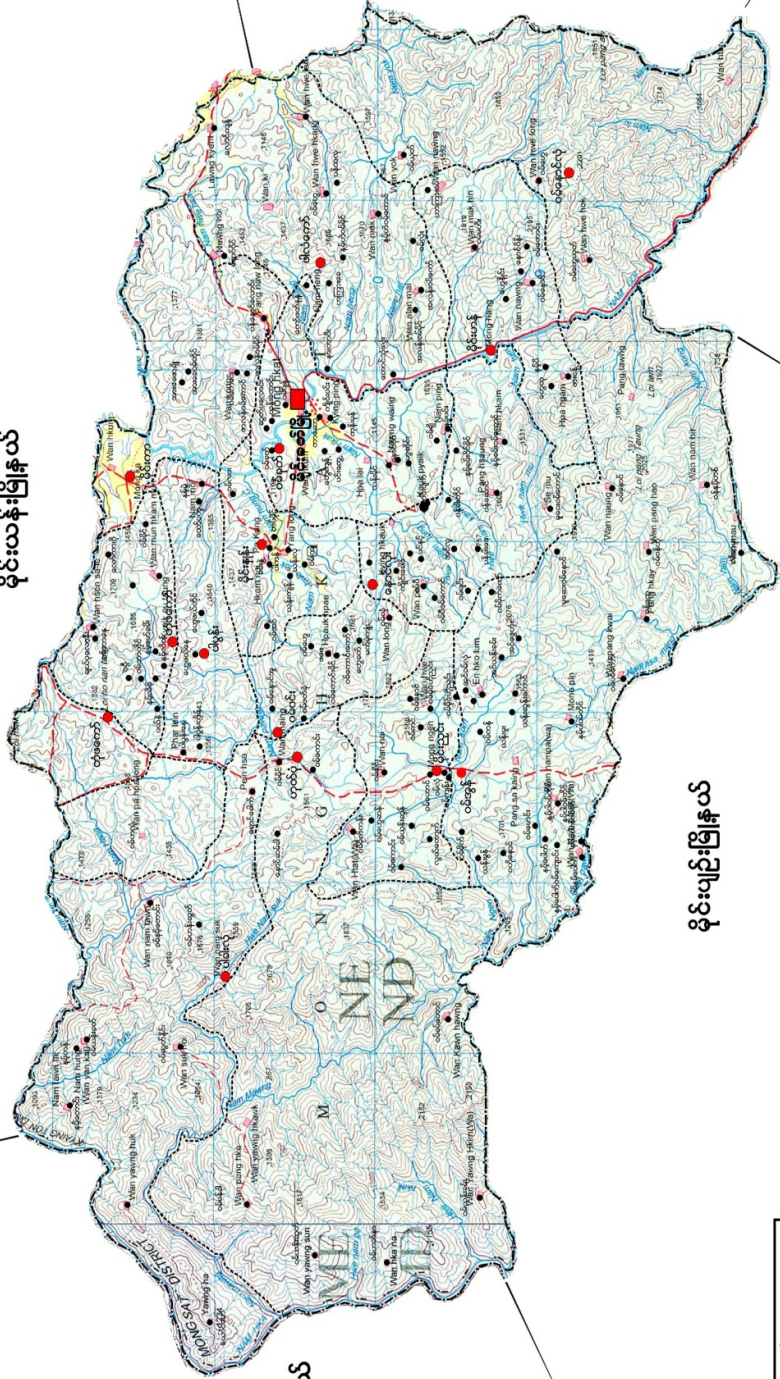
# မိုင်းခတ်မြို့နယ်၊ကျေးရွာအုပ်စု၊ကျေးရွာများအခြေပြ မြေပုံ



မိုင်းယန်းမြို့နယ်

မိုင်းလားမြို့နယ်

ကျိုင်းတုံမြို့နယ်



မိုင်းဗျင်းမြို့နယ်


မိုင်းတော်မြို့နယ်

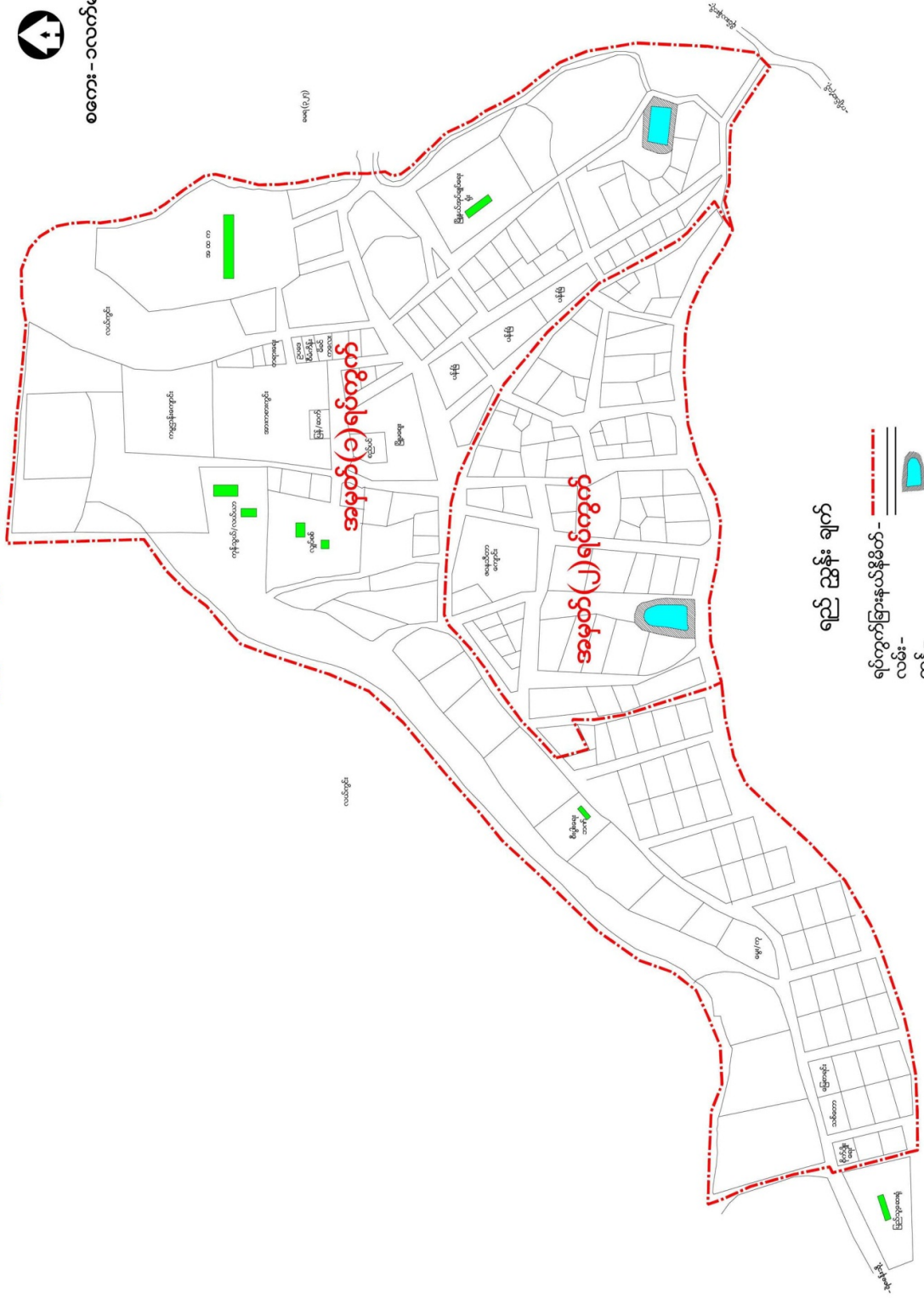
**ရည်ညွှန်းချက်**

- မြို့နယ်နယ်နိမိတ် - - - - -
- ကျေးရွာအုပ်စုနယ်နိမိတ် - - - - -
- မြို့ - ■
- ကျေးရွာအုပ်စု - ●
- ကျေးရွာ - ●
- လမ်း - - - - -
- မြစ်ချောင်း - ~~~~~



# မိုင်းခတ်မြို့ အကွက်ချုပ်

စကေး - ၁လက်မ = ၃၆  




မိုင်းခတ်မြို့နယ်ဒေသဆိုင်ရာအချက်အလက်များ

အခန်း(၁)

နိဒါန်းနှင့်ဒေသသမိုင်း

နိဒါန်း

၁။ အထွေထွေအုပ်ချုပ်ရေးဦးစီးဌာနသည် ပြည်ထောင်စုအစိုးရအဖွဲ့ရုံး ဝန်ကြီးဌာနအောက်ရှိ ဌာနတစ်ခုဖြစ်ပြီး တရားဥပဒေစိုးမိုးရေး၊ ရပ်ရွာအေးချမ်းသာယာရေး၊ နိုင်ငံတော်အစိုးရ၏မူဝါဒများ အကောင်အထည်ဖော်ရေး၊ ကောင်းမွန်သောအုပ်ချုပ်ရေးစနစ်ဖော်ဆောင်ရေးနှင့် ပြည်သူ့ပုဂ္ဂိုလ် ပြု ဒေသဖွံ့ဖြိုးရေးလုပ်ငန်းများ ဆောင်ရွက်ရေးဟူသော ရည်မှန်းချက် တာဝန်များကို အောင်မြင်အောင် ဆောင်ရွက်လျက်ရှိပါသည်။ အထွေထွေ အုပ်ချုပ်ရေးဦးစီးဌာနတွင် တာဝန်ထမ်းဆောင်ကြသည့် အဆင့်ဆင့်သော အရာထမ်း၊ အမှုထမ်းများသည်ရုံးချုပ်အဆင့်မှ အောက်ခြေရပ်ကွက်/ ကျေးရွာ အုပ်စုအဆင့်အထိ အထွေထွေအုပ်ချုပ်ရေး ဦးစီးဌာနရုံး အသီးသီးတွင် တာဝန်ထမ်းဆောင်ကြပြီး နိုင်ငံတော်အုပ်ချုပ်ရေး ယန္တရားချောမွေ့စွာလည်ပတ်ရေးတွင်ပါဝင်ဆောင်ရွက်ခြင်း၊ ဝန်ကြီးဌာန၏ ရည်မှန်းချက်တာဝန်များအခြားဝန်ကြီးဌာနမှ ပေးအပ်သောတာဝန်များနှင့် ဒေသန္တရအစိုးရအဖွဲ့မှ ပေးအပ်သောလုပ်ငန်းတာဝန်များ ကိုကျေပွန်စွာ ထမ်းဆောင်နေကြရသည်ဖြစ်ရာ ဒေသဆိုင်ရာ အချက်အလက်များ ပြုစုထားရှိခြင်းသည်များစွာအရေးပါလာပါသည်။ ဒေသဆိုင်ရာအချက်အလက် များ ပြုစုခြင်းဖြင့် မိမိတို့၏လုပ်ငန်း ဆောင်ရွက်ရာတွင်အထောက်အကူပြု သကဲ့သို့ အကြီးအကဲများ နယ်မြေသို့ ကွင်းဆင်းရာတွင် နယ်မြေ၏ အချက် အလက်များကို လွယ်ကူစွာသိရှိနိုင်မည် ဖြစ်ပါသည်။ ဤစာအုပ်သည် မိုင်းခတ်မြို့နယ်၏ ဒေသဆိုင်ရာအချက်အလက်များ (၂၀၁၉ခုနှစ်၊ စက်တင်ဘာလ ကုန်ထိအခြေအနေ) ကိုသက်ဆိုင်ရာဌာန အသီးသီးမှ ပေးပို့သော ကိန်းဂဏန်းများနှင့်အညီပြုစု တင်ပြထားခြင်းဖြစ်ပါသည်။

ဒေသသမိုင်းအကျဉ်း

၂။ မိုင်းခတ်မြို့နယ်သည်ယခင်တော်လှန်ရေးကောင်စီမတိုင်မီ ၁၉၆၂ ခုနှစ်အထိ မြို့အဖြစ်ရပ်တည် ခဲ့ခြင်းမရှိပါ။ မိုင်းယန်းမြို့နယ်မှ နယ်ခြားဝန်ထောက်လက်အောက်ခံတွင် တည်ရှိခဲ့ပါသည်။ ၁၉၇၀ ခုနှစ်မှစ၍ မြန်မာ့ဆိုရှယ်လစ်လမ်းစဉ်ပါတီ၊မိုင်းခတ်မြို့နယ် စည်းရုံးရေးကော်မတီကိုစတင်ဖွင့်လှစ်ခဲ့ ပါသည်။ ယင်းအချိန်မှစ၍ဌာနဆိုင်ရာအသီးသီးဖွင့်လှစ်၍သော်လည်းကောင်း၊ အခြားမြို့နယ်များမှ ကုန်သည်လူထုများ ရောက်ရှိ နေထိုင်လာကြပါသည်။ ပြည်ထဲရေးဝန်ကြီးဌာန (ယခင်ပြည်ထဲရေးနှင့် သာသနာရေးဝန်ကြီးဌာန)၏၁၉၇၂ခုနှစ်၊ ဩဂုတ်လ(၄)ရက်နေ့စွဲပါ စာအမှတ်၊ ၁၀၃/၅၇ စိတ် (၁) ဖြင့် ထုတ်ပြန်သည့် အမိန့်ကြော်ငြာစာဖြင့် မိုင်းခတ်မြို့နယ်အဖြစ် သတ်မှတ်ခဲ့ပြီး ပြည်ထဲရေး ဝန်ကြီးဌာနရုံး၏ ၁၉၇၂ ခုနှစ်၊ ဇူလိုင် ( ၂၇ ) ရက်နေ့စွဲပါစာအမှတ်၊ ၁၀၅ / ၄ စိတ်(၁) ဖြင့် ထုတ်ပြန်သည့်အမိန့်ကြော်ငြာစာအရ ရပ်ကွက်(၂)ခု၊ ကျေးရွာအုပ်စု(၁၆)ခု သတ်မှတ်ခဲ့ပါသည်။

တည်နေရာနှင့် အကျယ်အဝန်း

၃။ မိုင်းခတ်မြို့နယ်သည် ရှမ်းပြည်နယ်အတွင်း တည်ရှိပြီး မြောက်လတ္တီတွဒ် ( ၂၁ ) ဒီဂရီ (၃၀)မိနစ် နှင့် (၂၂) ဒီဂရီအကြား၊ အရှေ့လောင်ဂျီတွဒ်(၉၉) ဒီဂရီမှ (၄၅) မိနစ်၊ အကြားတွင်တည်ရှိပါသည်။ အရှေ့မှအနောက်သို့ (၄၁)မိုင်နှင့် တောင်မှမြောက်သို့(၃၂.၄)မိုင် ရှည်လျား ပါသည်။ မိုင်းခတ်မြို့နယ်၏ ဧရိယာစတုရန်းမိုင်မှာ အောက်ပါအတိုင်း ဖြစ်ပါသည်-

စဉ်	မြို့နယ် /မြို့	မြို့ဧရိယာ စတုရန်းမိုင်	ကျေးရွာ အုပ်စုဧရိယာ စတုရန်းမိုင်	မြို့နယ် ဧရိယာ စတုရန်းမိုင်
၁	အမှတ်(၁)ရပ်ကွက်	၁.၀၀	-	-
၂	အမှတ်(၂)ရပ်ကွက်	၀.၇၂	-	-
၃	ဝမ်ခတ်အုပ်စု	-	၅၁.၁၄	-
၄	မိုင်းနှုန်းအုပ်စု	-	၃၆.၃၇	-
၅	တုံဖကော်အုပ်စု	-	၁၉.၉၄	-
၆	ပါပွန်းအုပ်စု	-	၃၀.၆၀	-
၇	ဟုတ်ပုံအုပ်စု	-	၁၂၅.၁၄	-
၈	ဝမ်ပင်းအုပ်စု	-	၃၃.၈၈	-
၉	မိုင်းညှင်းအုပ်စု	-	၅၄.၄၈	-
၁၀	နောင်လုံးအုပ်စု	-	၁၁၁.၀၃	-
၁၁	ဝမ်အွန်အုပ်စု	-	၅၆.၄၂	-
၁၂	မိုင်းဟန်အုပ်စု	-	၅၃.၂၈	-
၁၃	ဖာလန်ကော်အုပ်စု	-	၅၀.၂၄	-
၁၄	မိုင်းကာအုပ်စု	-	၂၉.၀၆	-
၁၅	နမ့်ယန်းလုံအုပ်စု	-	၅၃.၆၄	-
၁၆	ပါခါးလုံအုပ်စု	-	၁၁၁.၈၄	-
၁၇	နမ့်ဆော်အုပ်စု	-	၆၁.၈၃	-
၁၈	ဝမ်နောင်လုံအုပ်စု	-	၉၂.၇၂	-
မြို့နယ်ချုပ်		၁.၇၂	၉၇၁.၆၁	၉၇၃.၃၃

နယ်နိမိတ်

၄။ မိုင်းခတ်မြို့နယ်၏အရှေ့ဘက်တွင် ကျိုင်းတုံမြို့နယ်၊ အရှေ့မြောက်ဘက်တွင် မိုင်းယန်းမြို့နယ်နှင့်ထိစပ်လျက်ရှိပြီး၊ အနောက်ဘက်တွင် မက်မန်းမြို့နယ်တို့နှင့် ထိစပ်လျက်ရှိပါသည်။ အနောက်တောင်ဘက် တွင် မိုင်းပျဉ်းမြို့နယ်တို့နှင့် နယ်နိမိတ်ထိစပ် လျက်ရှိပါသည်။

မြေမျက်နှာသွင်ပြင်

၅။ မိုင်းခတ်မြို့နယ်သည်အများအားဖြင့် မြေပြန့်ချိငှမ်း/ တောင်ကုန်း တောင်တန်းများဖြစ်ပြီး မြေပြန့်လွင်ပြင်နည်းပါးပြီး မြစ်ချောင်းများရှိပါ သည်။ အရှေ့ဘက်တွင် ပေ(၈၀၀၀) ကျော်မြင့်သော လွယ်မီးတောင်ရှိပြီး အနောက်ဘက်တွင် ပေ(၇၀၀၀)ကျော်မြင့်သော လွယ်စီးတောင်နှင့် ပေ(၄၀၀၀) ကျော် မြင့်သော တောင်စွယ်တောင်တန်းများ ရှိပါသည်။

ရေဆင်း

၆။ မိုင်းခတ်မြို့နယ်သည် မြစ်ချောင်းများပေါများသည့် ဒေသတစ်ခု ဖြစ်သည်။ နမ့်လွေချောင်း၊ နမ့်ဟူးချောင်း၊ နမ့်ခတ်ချောင်းများသည် မြောက်မှတောင်သို့ စီးဆင်းလျက်ရှိပြီး ရေချိုများဖြစ်၍ နမ့်ဟူးချောင်း တွင်လက်ရိုက်ဆည်(၂)ခု၊ နမ့်ခတ်ချောင်းတွင် ဆည်(၃)ခုတည်ဆောက်၍ စိုက်ပျိုးရေး သောက်သုံးရေ စသည်ဖြင့် အသုံးပြုလျက်ရှိပါသည်။

ပင်လယ်ရေမျက်နှာပြင်အထက်အမြင့်

၇။ မိုင်းခတ်မြို့နယ်သည် ပင်လယ်ရေမျက်နှာပြင်အထက် အမြင့်(၂၇၀၀)ပေအထက်တွင် တည်ရှိပါသည်။

အခန်း(၃)

ရာသီဥတုနှင့် သဘာဝပတ်ဝန်းကျင်

ရာသီဥတု

၈။ မိုင်းခတ်မြို့နယ်သည်သမပိုင်းရာသီဥတုဖြစ်ပြီး၊ အမြင့်ဆုံး အပူချိန် (၉၉°C)နှင့်အနိမ့်ဆုံး အပူချိန်မှာ(၄၀°C)ဖြစ်ပါသည်။နှစ်အလိုက်ဖြစ်ပေါ်ခဲ့သောမိုးရေချိန်နှင့်အပူချိန်မှာ အောက်ပါအတိုင်း ဖြစ်ပါသည်-

စဉ်	ခုနှစ်	မိုးရေချိန်		အပူချိန်	
		မိုးရွာရက်	စုစုပေါင်း မိုးရေချိန် (လက်မ)	နွေရာသီ (.C) အမြင့်ဆုံး	ဆောင်းရာသီ (.C) အနိမ့်ဆုံး
၁	၂၀၁၆	၈၆	၅၀.၆၈	၃၅ <sup>F</sup>	၅ <sup>F</sup>
၂	၂၀၁၇	၉၇	၅၄.၉၄	၃၀ <sup>F</sup>	၄ <sup>F</sup>
၃	၂၀၁၈	၁၀၆	၅၉.၁၁	၃၉ <sup>F</sup>	၇ <sup>F</sup>
၄	၂၀၁၉	၄၃	၂၅.၉၇	၃၉ <sup>F</sup>	၇ <sup>F</sup>

**သဘာဝပေါက်ပင်များ**

၉။ မိုင်းခတ်မြို့နယ်အတွင်း သစ်မာပင်၊ ထင်းရှူးပင်နှင့် ဝါးပင်များ သာ ပေါက်ရောက်ပါသည်။

**တောရိုင်းတိရစ္ဆာန်များ**

၁၀။ မိုင်းခတ်မြို့နယ်တွင် တွေ့ရှိရသော တောရိုင်းတိရစ္ဆာန်များမှာ ဆင်၊ ကျား၊ ကျားသစ်၊ တောဝက်၊ တောင်ဆိတ်၊ ဂျီ၊ တောခွေး၊ ခွေးတူ ဝက်တူ၊ တောကြောင်၊ သင်းခွေချပ်၊ ဝက်ဝံ၊ မျောက်၊ ဒေါင်းစသည့် တိရစ္ဆာန်များ ဖြစ်ပါသည်။

**သဘာဝပတ်ဝန်းကျင် လက်ရှိအခြေနေ**

၁၁။ မိုင်းခတ်မြို့နယ်၏လက်ရှိ သဘာဝပတ်ဝန်းကျင်အခြေအနေမှာ သစ်တောဖုံးလွှမ်းမှု(၅၀%)ရှိပါသည်။ ၎င်းအနက်မှကြိုးပြင်ကာကွယ်တော ဖုံးလွှမ်းမှုမှာ(၄၀%)ရှိပါသည်။

**သဘာဝပတ်ဝန်းကျင် ထိန်းသိမ်းရေးလုပ်ငန်းများ**

၁၂။ မိုင်းခတ်မြို့နယ်သည် သဘာဝပတ်ဝန်းကျင် ထိန်းသိမ်းရေး လုပ်ငန်းများအတွက်၊ ကြိုးပြင်တော(၂၆၀၀၀)ဧက ထိန်းသိမ်းလျက် ရှိပါသည်။ သစ်တောစိုက်ခင်း တည်ထောင်နိုင်မှုမှာ ကျွန်းစိုက်ခင်း (၁၇)ဧက၊ သစ်မာ (၁၁)ဧက၊ ကျေးရွာထင်းစိုက်ခင်း (၁၅)ဧက ဖြစ်ပါသည်။ သဘာဝပတ်ဝန်းကျင်ထိန်းသိမ်းရေး လုပ်ငန်းများအဖြစ် တောင်ယာခုတ်၍ တောမီးရှို့ခြင်း၊ သစ်တောပြုန်းတီးခြင်းနှင့် သစ်တော အတန်းအစား ကျဆင်းခြင်းမှ ကာကွယ်နိုင်ရန် (၁)လလျှင်၊ ကျေးရွာ (၃)ရွာသို့ ကွင်းဆင်း၍ သဘာဝပတ်ဝန်းကျင်ထိန်းသိမ်းရေး လုပ်ငန်း များအကြောင်း အသိပညာပေး ဆောင်ရွက်လျက် ရှိပါသည်။

**သဘာဝဘေးအန္တရာယ်ကျရောက်မှု**

၁၃။ မိုင်းခတ်မြို့နယ်သည်နမ့်လွေချောင်းရေကြီးလာနိုင်မှုနှင့်လေပြင်းအန္တရာယ် ကျရောက်နိုင်လေ့ရှိပါသည်။ မိုင်းခတ်မြို့နယ်အတွင်း သဘာဝ ဘေးအန္တရာယ်ကျရောက်မှုမှာ ၂၀၁၉ ခုနှစ်တွင် မီးဘေးအန္တရာယ်(၃)ကြိမ် ကြုံတွေ့ခဲ့ရပြီး ပျက်စီးဆုံးရှုံးမှုမှာ အောက်ပါအတိုင်းဖြစ်ပါသည်-

စဉ်	အမျိုးအစား	ဖြစ်ပွား ကြိမ်	သေ/ပျောက် ဦးရေ	အဆောက် အဦပျက်စီးမှု	ဆုံးရှုံးမှုတန်ဖိုး (ကျပ်သန်း)
၁	မုန်တိုင်းဘေး	-	-	-	-
၂	ဆူနာမီဘေး	-	-	-	-
၃	ငလျင်ဘေး	-	-	-	-
၄	ရေဘေး	-	-	-	-
၅	မီးဘေး	၃	-	နေအိမ် (၅) လုံး	၁.၁၅၀
	ပေါင်း	၃	-	နေအိမ် (၅) လုံး	၁.၁၅၀

လူဦးရေဆိုင်ရာအချက်အလက်များ

နေထိုင်သည့်တိုင်းရင်းသားလူမျိုးစုများ

၁၄။ မိုင်းခတ်မြို့နယ်တွင် နေထိုင်ကြသော တိုင်းရင်းသားလူမျိုးစုများမှာ အောက်ပါအတိုင်းဖြစ်ပါသည်-

စဉ်	လူမျိုး	နေထိုင်သည့်လူဦးရေ	မြို့နယ် လူဦးရေ	မြို့နယ်လူဦးရေ၏ ရာခိုင်နှုန်း
၁	ကချင်	၅	၄၅၅၈၃	၀.၀၁၀
၂	ကယား	-	၄၅၅၈၃	-
၃	ကရင်	၁၅	၄၅၅၈၃	၀.၀၃၃
၄	ချင်း	၃၂	၄၅၅၈၃	၀.၀၇၀
၅	မွန်	၃	၄၅၅၈၃	၀.၀၀၇
၆	ဗမာ	၇၀၉	၄၅၅၈၃	၁.၅၅၅
၇	ရခိုင်	၃၄	၄၅၅၈၃	၀.၀၇၅
၈	ရှမ်း	၉၄၃၉	၄၅၅၈၃	၂၀.၇၀၇
၉	“ဝ”(လွယ်လ)	၇၉၉၁	၄၅၅၈၃	၁၇.၅၃၁
၁၀	အာခါ	၇၉၁၄	၄၅၅၈၃	၁၇.၃၆၂
၁၁	လားဟူ	၁၅၈၆၄	၄၅၅၈၃	၃၄.၈၀၄
၁၂	ဓနု	၇	၄၅၅၈၃	၀.၀၁၅
၁၃	ပအို	၂	၄၅၅၈၃	၀.၀၀၄
၁၄	အင်းသား	၁	၄၅၅၈၃	၀.၀၀၂
၁၅	လီဆူ	၁	၄၅၅၈၃	၀.၀၀၂
၁၆	လီရှော	၂	၄၅၅၈၃	၀.၀၀၄
၁၇	အခြား	၃၅၆၄	၄၅၅၈၃	၇.၈၁၉
	မြို့နယ်ချုပ်	၄၅၅၈၃	၄၅၅၈၃	၁၀၀

အိမ်ခြေ၊ အိမ်ထောင်စု၊ လူဦးရေ

၁၅။ မိုင်းခတ်မြို့နယ်၏ ၂၀၁၉ခုနှစ်စက်တင်ဘာလကုန်အထိလူဦးရေမှာ အောက်ပါအတိုင်းဖြစ်ပါသည်-

(က) အိမ်ခြေ/အိမ်ထောင်စု

စဉ်	မြို့နယ်	အိမ်ခြေ	အိမ်ထောင်စု	ရပ်ကွက်	ကျေးရွာအုပ်စု	ကျေးရွာ
	မိုင်းခတ်မြို့နယ်					
၁	အမှတ်(၁)ရပ်ကွက်	၂၉၇	၂၇၃	၁	-	-
၂	အမှတ်(၂)ရပ်ကွက်	၈၈	၈၀	၁	-	-
၃	ဝမ်ခုတ်အုပ်စု	၈၃၅	၈၃၅	-	၁	၂၃
၄	မိုင်းနှုန်းအုပ်စု	၂၆၄	၂၆၄	-	၁	၈
၅	တုံဖကော်အုပ်စု	၂၀၁	၂၀၁	-	၁	၉
၆	ပါပွန်းအုပ်စု	၂၂၅	၂၂၅	-	၁	၉
၇	ဟုတ်ပုံအုပ်စု	၈၈	၈၈	-	၁	၄
၈	ဝမ်ပင်းအုပ်စု	၂၅၆	၂၅၆	-	၁	၁၀
၉	မိုင်းညှင်းအုပ်စု	၃၇၁	၃၇၁	-	၁	၉
၁၀	နောင်လုံးအုပ်စု	၂၉၀	၂၉၀	-	၁	၁၁
၁၁	ဝမ်အွန်အုပ်စု	၅၁၆	၅၁၆	-	၁	၂၁
၁၂	မိုင်းဟန်အုပ်စု	၂၆၀	၂၁၄	-	၁	၁၀
၁၃	ဖာလန်ကော်အုပ်စု	၂၈၉	၂၈၉	-	၁	၁၀
၁၄	မိုင်းကာအုပ်စု	၂၉၅	၂၉၅	-	၁	၂၂
၁၅	ဝမ်နောင်လုံအုပ်စု	၁၈၅	၁၉၂	-	၁	၄
၁၆	နမ့်ဆော်အုပ်စု	၃၁၀	၃၁၇	-	၁	၅
၁၇	ပါခါးလုံအုပ်စု	၄၂၅	၄၃၂	-	၁	၆
၁၈	နမ့်ယန်းလုံအုပ်စု	၅၅၂	၆၀၉	-	၁	၅
	မြို့နယ်ချုပ်	၅၇၄၇	၅၇၄၇	၂	၁၆	၁၆၆

(ခ) လူဦးရေ

စဉ်	မြို့နယ်	အသက်(၁၈) နှစ်အထက်			အသက်(၁၈) နှစ်အောက်			စုစုပေါင်း		
		ကျား	မ	ပေါင်း	ကျား	မ	ပေါင်း	ကျား	မ	ပေါင်း
	မိုင်းခတ်မြို့နယ်									
၁	အမှတ်(၁)ရပ်ကွက်	၆၉၆	၇၃၃	၁၄၂၉	၂၀၆	၁၈၂	၃၈၈	၉၀၂	၉၁၅	၁၈၁၇
၂	အမှတ်(၂)ရပ်ကွက်	၂၄၉	၂၂၃	၄၇၂	၃၈	၄၈	၈၆	၂၈၇	၂၇၁	၅၅၈
၃	ဝမ်ခတ်အုပ်စု	၁၄၈၂	၁၄၂၂	၂၉၀၄	၆၅၀	၇၅၃	၁၄၀၃	၂၁၃၂	၂၁၇၅	၄၃၀၇
၄	မိုင်းနှုန်းအုပ်စု	၅၅၈	၄၉၂	၁၀၅၀	၁၁၈	၁၄၉	၂၆၇	၆၇၆	၆၄၁	၁၃၁၇
၅	တုံဖကော်အုပ်စု	၃၂၁	၃၀၂	၆၂၃	၂၆၅	၂၇၁	၅၃၆	၅၈၆	၅၇၃	၁၁၅၉
၆	ပါပွန်းအုပ်စု	၃၁၈	၃၃၇	၆၅၅	၂၈၁	၂၅၃	၅၃၄	၅၉၉	၅၉၀	၁၁၈၉
၇	ဟုတ်ပုံအုပ်စု	၂၁၄	၂၂၇	၄၄၁	၁၀၁	၈၇	၁၈၈	၃၁၅	၃၁၄	၆၂၉
၈	ဝမ်ပင်းအုပ်စု	၄၂၃	၃၈၇	၈၁၀	၃၄၅	၃၇၁	၇၁၆	၇၆၈	၇၅၈	၁၅၂၆
၉	မိုင်းညှင်းအုပ်စု	၈၃၅	၈၁၉	၁၆၅၄	၃၄၆	၃၃၉	၆၈၅	၁၁၈၁	၁၁၅၈	၂၃၃၉
၁၀	နောင်လုံးအုပ်စု	၄၅၈	၄၄၃	၉၀၁	၃၄၄	၃၁၇	၆၆၁	၈၀၂	၇၆၀	၁၅၆၂
၁၁	ဝမ်အွန်အုပ်စု	၁၂၉၃	၁၂၇၂	၂၅၆၅	၃၅၇	၃၅၆	၇၁၃	၁၆၅၀	၁၆၂၈	၃၂၇၈
၁၂	မိုင်းဟန်အုပ်စု	၅၂၁	၄၆၉	၉၉၀	၃၆၃	၃၂၃	၆၈၆	၈၈၄	၇၉၂	၁၆၇၆
၁၃	ဖာလန်ကော်အုပ်စု	၆၂၅	၆၆၁	၁၂၈၆	၃၆၄	၃၇၈	၇၄၂	၉၈၉	၁၀၃၉	၂၀၂၈
၁၄	မိုင်းကာအုပ်စု	၄၇၅	၅၃၅	၁၀၁၀	၃၄၅	၄၁၆	၇၆၁	၈၂၀	၉၅၁	၁၇၇၁
၁၅	ဝမ်နောင်လုံအုပ်စု	၁၇၉	၂၄၂	၄၂၁	၁၃၉	၁၄၆	၂၈၅	၃၁၈	၃၈၈	၇၀၆
၁၆	နမ့်ဆော်အုပ်စု	၈၉၁	၇၃၉	၁၆၃၀	၇၁၄	၆၇၄	၁၃၈၈	၁၆၀၅	၁၄၁၃	၃၀၁၈
၁၇	ပါခါးလုံအုပ်စု	၁၅၈၄	၁၄၂၆	၃၀၁၀	၁၃၃၅	၁၄၈၄	၂၈၁၉	၂၉၁၉	၂၉၁၀	၅၇၂၉
၁၈	နမ့်ယန်းလုံအုပ်စု	၂၇၆၂	၃၀၈၅	၅၈၄၇	၂၅၃၉	၂၄၈၈	၅၀၂၇	၅၃၀၁	၅၅၇၃	၁၀၆၀၄
	မြို့နယ်ချုပ်	၁၃၈၈၄	၁၃၈၁၄	၂၇၆၉၈	၈၈၅၀	၉၀၃၅	၁၇၈၈၅	၂၂၇၃၄	၂၂၈၄၄	၄၅၅၇၈



လူဦးရေတိုးနှုန်းနှင့်ကျားမအချိုး

၁၆။ မိုင်းခတ်မြို့နယ်၏ ၂၀၁၉ခုနှစ်၊ စက်တင်ဘာလအထိ လူဦးရေ တိုးနှုန်း ကျား၊ မအချိုးမှာ အောက်ပါအတိုင်းဖြစ်ပါသည်-

(က) လူဦးရေတိုးနှုန်းနှင့်ကျား၊ မအချိုး

စဉ်	မြို့နယ်	ယခင် နှစ် လူဦးရေ	ယခု နှစ် လူဦးရေ	တိုးလာ ဦးရေ	တိုးနှုန်း	ကျား/မအချိုး		
						ကျား	မ	အချိုး
	မိုင်းခတ်မြို့နယ်							
၁	အမှတ်(၁)ရပ်ကွက်	၁၈၁၂	၁၈၁၇	၅	၀.၂၈ %	၉၀၂	၉၁၅	၁:၁.၀၀၃
၂	အမှတ်(၂)ရပ်ကွက်	၅၅၈	၅၅၈	-	-	၂၈၇	၂၇၁	၁:၀.၉၄၄
၃	ဝမ်ခုတ်အုပ်စု	၄၃၀၄	၄၃၀၇	၃	၀.၂၁%	၂၁၃၂	၂၁၇၅	၁:၁.၀၂
၄	မိုင်းနှုန်းအုပ်စု	၁၃၁၄	၁၃၁၇	၃	၀.၂၃%	၆၇၆	၆၄၁	၁:၀.၉၅
၅	တုံဖကော်အုပ်စု	၁၁၅၆	၁၁၅၉	၃	၀.၂၆ %	၅၈၆	၅၇၃	၁:၀.၉၈
၆	ပါပွန်းအုပ်စု	၁၁၈၉	၁၁၈၉	-	-	၅၉၉	၅၉၀	၁:၁.၅၉
၇	ဟုတ်ပုံအုပ်စု	၆၃၁	၆၂၉	-၂	-၀.၃၂%	၃၁၅	၃၁၄	၁:၀.၁
၈	ဝမ်ပင်းအုပ်စု	၁၅၂၆	၁၅၂၆	-	-	၇၆၈	၇၅၈	၁:၀.၉၉
၉	မိုင်းညှင်းအုပ်စု	၂၃၃၁	၂၃၃၆	၅	၀.၂၁%	၁၁၈၁	၁၁၅၈	၁:၀.၉၈
၁၀	နောင်လုံးအုပ်စု	၁၅၅၅	၁၅၆၂	၇	၀.၄၅%	၈၀၂	၇၆၀	၁:၀.၉၅
၁၁	ဝမ်အွန်အုပ်စု	၃၂၇၆	၃၂၇၈	၂	၀.၀၆%	၁၆၅၀	၁၆၂၈	၁:၀.၉၉
၁၂	မိုင်းဟန်အုပ်စု	၁၆၇၆	၁၆၇၆	-	-	၈၈၄	၇၉၂	၁:၀.၉
၁၃	ဖာလန်ကော်အုပ်စု	၂၀၁၉	၂၀၂၈	၉	၀.၄၅%	၉၈၉	၁၀၃၉	၁:၁.၀၅
၁၄	မိုင်းကာအုပ်စု	၁၇၂၆	၁၇၇၁	၄၅	၀.၅၁%	၈၂၀	၉၅၁	၁:၁.၁၆
၁၅	ဝမ်နောင်လုံအုပ်စု	၇၀၆	၇၀၆	-	-	၃၁၈	၃၈၈	၁:၁.၂၂
၁၆	နမ့်ဆော်အုပ်စု	၃၀၁၈	၃၀၁၈	-	-	၁၆၀၅	၁၄၁၃	၁:၀.၈၈
၁၇	ပါခါးလုံအုပ်စု	၅၈၂၉	၅၈၂၉	-	-	၂၉၁၉	၂၉၁၀	၁:၀.၉၉
၁၈	နမ့်ယန်းလုံအုပ်စု	၁၀၈၇၄	၁၀၈၇၄	-	-	၅၃၀၁	၅၅၇၃	၁:၁.၀၅
	မြို့နယ်ချုပ်	၄၅၅၃၉	၄၅၅၈၃	၄၄	၀.၁%	၂၂၇၃၄	၂၂၈၄၉	၁:၁.၀၁

(ခ) မွေးဖွား၊သေဆုံး၊ပြောင်းဝင်၊ပြောင်းထွက်လူဦးရေ

စဉ်	မြို့နယ်	မူလလူဦးရေ	မွေးဖွားဦးရေ	သေဆုံးဦးရေ	ပြောင်းဝင်ဦးရေ	ပြောင်းထွက်ဦးရေ	လက်ရှိလူဦးရေ
	မိုင်းခတ်မြို့နယ်						
၁	အမှတ်(၁)ရပ်ကွက်	၁၈၁၂	၉	၄	-	-	၁၈၁၇
၂	အမှတ်(၂)ရပ်ကွက်	၅၅၈	၁	၁	-	-	၅၅၈
၃	ဝမ်ခုတ်အုပ်စု	၄၃၀၄	၆	၃	-	-	၄၃၀၇
၄	မိုင်းနှုန်းအုပ်စု	၁၃၁၄	၄	၁	-	-	၁၃၁၇
၅	တုံဖကော်အုပ်စု	၁၁၅၆	၃	-	-	-	၁၁၅၉
၆	ပါပွန်းအုပ်စု	၁၁၈၉	၁	၁	-	-	၁၁၈၉
၇	ဟုတ်ပုံအုပ်စု	၆၃၁	-	၂	-	-	၆၂၉
၈	ဝမ်ပင်းအုပ်စု	၁၅၂၆	၂	၂	-	-	၁၅၂၆
၉	မိုင်းညှင်းအုပ်စု	၂၃၃၁	၅	-	-	-	၂၃၃၆
၁၀	နောင်လုံးအုပ်စု	၁၅၅၅	၉	၂	-	-	၁၅၆၂
၁၁	ဝမ်အွန်အုပ်စု	၃၂၇၆	၂	-	-	-	၃၂၇၈
၁၂	မိုင်းဟန်အုပ်စု	၁၆၇၆	၂	၂	-	-	၁၆၇၆
၁၃	ဖာလန်ကော်အုပ်စု	၂၀၁၉	၁၀	၁	-	-	၂၀၂၈
၁၄	မိုင်းကာအုပ်စု	၁၇၂၆	၁၁	၂	-	-	၁၇၃၉
၁၅	ဝမ်နောင်လုံအုပ်စု	၇၀၆	-	-	-	-	၇၀၆
၁၆	နမ့်ဆော်အုပ်စု	၃၀၁၈	-	-	-	-	၃၀၁၈
၁၇	ပါခါးလုံအုပ်စု	၅၈၂၉	-	-	-	-	၅၈၂၉
၁၈	နမ့်ယန်းလုံအုပ်စု	၁၀၈၇၄	-	-	-	-	၁၀၈၇၄
	မြို့နယ်ချုပ်	၄၅၅၃၉	၆၅	၂၁	-	-	၄၅၅၈၃

ကိုးကွယ်သည့်ဘာသာ

၁၇။ မိုင်းခတ်မြို့နယ်တွင် နေထိုင်ကြသူများ၏ ကိုးကွယ်သည့်ဘာသာအလိုက် လူဦးရေမှာ အောက်ပါအတိုင်းဖြစ်ပါသည်-

စဉ်	မြို့နယ်	ဗုဒ္ဓဘာသာ	ခရစ်ယာန်	ဟိန္ဒူဘာသာ	အစ္စလာမ်ဘာသာ	နတ်	အခြား	ပေါင်း
၁	၂	၃	၄	၅	၆	၇	၈	၉
	မိုင်းခတ်မြို့နယ်							
၁	အမှတ်(၁)ရပ်ကွက်	၁၀၈၄	၇၃၃	-	-	-	-	၁၈၁၇
၂	အမှတ်(၂)ရပ်ကွက်	၅၅၆	၂	-	-	-	-	၅၅၈

စဉ်	မြို့နယ်	ဗုဒ္ဓ ဘာသာ	ခရစ် ယာန်	ဟိန္ဒူ ဘာသာ	အစ္စလာမ် ဘာသာ	နတ်	အ ခြား	ပေါင်း
၃	ဝမ်ခုတ်အုပ်စု	၂၃၈၁	၁၉၂၆	-	-	-	-	၄၃၀၇
၁	၂	၃	၄	၅	၆	၇	၈	၉
၄	မိုင်းနှုန်းအုပ်စု	၁၃၁၇	-	-	-	-	-	၁၃၁၇
၅	တုံဖကော်အုပ်စု	-	၁၀၈၉	-	-	-	၇၀	၁၁၅၉
၆	ပါပွန်းအုပ်စု	-	၁၁၈၉	-	-	-	-	၁၁၈၉
၇	ဟုတ်ပုံအုပ်စု	၆၂၉	-	-	-	-	-	၆၂၉
၈	ဝမ်ပင်းအုပ်စု	၃၃၆	၆၃၉	-	-	-	၅၅၁	၁၅၂၆
၉	မိုင်းညှင်းအုပ်စု	၂၀၆၅	-	-	-	-	၂၇၄	၂၃၃၉
၁၀	နောင်လုံးအုပ်စု	၈၀၅	၄၉၀	-	-	-	၂၆၇	၁၅၆၂
၁၁	ဝမ်အွန်အုပ်စု	၂၁၆၂	၃၀၃	-	-	-	၈၁၃	၃၂၇၈
၁၂	မိုင်းဟန်အုပ်စု	၁၁၃၄	၅၄၂	-	-	-	-	၁၆၇၆
၁၃	ဖာလန်ကော်အုပ်စု	၁၃၁၈	၃၇၃	-	-	-	၃၃၇	၂၀၂၈
၁၄	မိုင်းကာအုပ်စု	-	၈၈၂	-	-	-	၈၈၉	၁၇၇၁
၁၅	ဝမ်နောင်လုံအုပ်စု	၄၂၅	-	-	-	-	၂၈၁	၇၀၆
၁၆	နမ့်ဆော်အုပ်စု	၂၅၅၂	-	-	-	-	၄၆၆	၃၀၁၈
၁၇	ပါခါးလုံအုပ်စု	၅၁၁၉	-	-	-	-	၇၁၀	၅၈၂၉
၁၈	နမ့်ယန်းလုံအုပ်စု	၇၈၈၇	-	-	-	-	၂၉၈၇	၁၀၈၇၄
	မြို့နယ်ချုပ်	၂၉၇၇၀	၈၁၆၈	-	-	-	၇၆၄၅	၄၅၅၈၃

နိုင်ငံခြားသားများနေထိုင်မှု

၁၈။ မိုင်းခတ်မြို့နယ်အတွင်း နိုင်ငံခြားသားများ နေထိုင်မှုမရှိပါ။

အခန်း(၅)

အုပ်ချုပ်ရေးဆိုင်ရာအချက်အလက်များ

အုပ်ချုပ်ရေးနယ်မြေဖွဲ့စည်းမှု

၁၉။ မိုင်းခတ်မြို့နယ်၏ အုပ်ချုပ်ရေးနယ်မြေဖွဲ့စည်းမှုမှာ အောက်ပါအတိုင်းဖြစ်ပါသည်-

စဉ်	မြို့နယ်	မြို့	ရပ်ကွက်	ကျေးရွာအုပ်စု	ကျေးရွာ
၁	မိုင်းခတ်	-	၂	၁၆	၁၆၆

ရွေးကောက်ပွဲဆိုင်ရာကိစ္စရပ်များ

၂၀။ မိုင်းခတ်မြို့နယ်၏ ရွေးကောက်ပွဲဆိုင်ရာ ကိစ္စရပ်များအား အောက်ပါအတိုင်း ဖော်ပြအပ်ပါသည်-

(က) မြို့နယ်ရွေးကောက်ပွဲကော်မရှင်အဖွဲ့ခွဲအဖွဲ့ဝင်စာရင်း

စဉ်	အမည်	အလုပ်အကိုင်	တာဝန်
၁	ဦးကျော်ညွန့်	ကုန်သည်	ဥက္ကဋ္ဌ
၂	ဦးဌေးအောင်	စစ်မှုထမ်းဟောင်း	အဖွဲ့ဝင်
၃	ဦးလှဆန်း	စစ်မှုထမ်းဟောင်း	အဖွဲ့ဝင်
၄	ဒေါ်အေးအေးဦး	စက်ချုပ်	အဖွဲ့ဝင်
၅	ဦးအောင်အောင်	ကန်ထရိုက်	အဖွဲ့ဝင်
၆	ဒေါ်မူယာ	ဈေးရောင်း	အဖွဲ့ဝင်
၇	ဦးအောင်ထွန်းမြင့်	လဝကမှူး	အဖွဲ့ဝင်
၈	Dr.ဖြိုးထွဋ်ဘိုဘိုထွန်း	မြို့နယ်ဆရာဝန်	အဖွဲ့ဝင်
၉	ဦးနေလင်းထွန်း	ဥပဒေ	အဖွဲ့ဝင်
၁၀	ဒေါ်သန္တာလွင်	ပညာရေးမှူး	အဖွဲ့ဝင်
၁၁	ဦးယုမောင်	ဦးစီးမှူး၊စိုက်ပျိုးရေး	အဖွဲ့ဝင်
၁၂	ဒေါ်နန်းနွယ်နီအောင်	ဒုဦးစီးမှူး၊ပြန်ဆက်	အဖွဲ့ဝင်
၁၃	ဦးဝင်းနိုင်ဦး	အမှုဆောင်အရာရှိ	အဖွဲ့ဝင်
၁၅	ဦးစိုင်းဆိုင်လွန်	ဒု-မနဥပဒေ/အုပ်	အဖွဲ့ဝင်
၁၆	ဦးမျိုးဝင်းအောင်	ဦးစီးအရာရှိ၊ကော်မရှင်	အတွင်းရေးမှူး

(ခ) ဆန္ဒမဲပေးပိုင်ခွင့်ရှိသူဦးရေ

စဉ်	မြို့နယ်	မြို့နယ် လူဦးရေ	ကျား	မ	ပေါင်း
၁	၂	၃	၄	၅	၆
	မိုင်းခတ်မြို့				
၁	ရပ်ကွက်(၁)	၄၅၅၈၃	၆၉၆	၇၃၃	၁၄၂၉
၂	ရပ်ကွက်(၂)	၄၅၅၈၃	၂၄၉	၂၂၃	၄၇၂
၃	ဝမ်ခတ်အုပ်စု	၄၅၅၈၃	၁၄၈၂	၁၄၂၂	၂၉၀၄
၄	မိုင်းနှုန်းအုပ်စု	၄၅၅၈၃	၅၅၈	၄၉၂	၁၀၅၀
၅	တုံဖကော်အုပ်စု	၄၅၅၈၃	၃၂၁	၃၀၂	၆၂၃

၆	ပါပွန်းအုပ်စု	၄၅၅၈၃	၃၁၈	၃၃၇	၆၅၅
၇	ဟုတ်ပုံအုပ်စု	၄၅၅၈၃	၂၁၄	၂၂၇	၄၄၁
၈	ဝမ်ပင်းအုပ်စု	၄၅၅၈၃	၄၂၃	၃၈၇	၈၁၀
၉	မိုင်းညှင်းအုပ်စု	၄၅၅၈၃	၈၃၅	၈၁၉	၁၆၅၄
၁	၂	၃	၄	၅	၆
၁၀	နောင်လုံးအုပ်စု	၄၅၅၈၃	၄၅၈	၄၄၃	၉၀၁
၁၁	ဝမ်အွန်အုပ်စု	၄၅၅၈၃	၁၂၉၃	၁၂၇၂	၂၅၆၅
၁၂	မိုင်းဟန်အုပ်စု	၄၅၅၈၃	၅၂၁	၄၆၉	၉၉၀
၁၃	ဖာလန်ကော်အုပ်စု	၄၅၅၈၃	၆၂၅	၆၆၁	၁၂၈၆
၁၄	မိုင်းကာအုပ်စု	၄၅၅၈၃	၄၇၅	၅၃၅	၁၀၁၀
၁၅	ဝမ်နောင်လုံအုပ်စု	၄၅၅၈၃	ဝင်မရအထူးဒေသတွင်ပါဝင်သည်။		
၁၆	နမ့်ဆော်အုပ်စု	၄၅၅၈၃	ဝင်မရအထူးဒေသတွင်ပါဝင်သည်။		
၁၇	ပါခါးလုံအုပ်စု	၄၅၅၈၃	ဝင်မရအထူးဒေသတွင်ပါဝင်သည်။		
၁၈	နမ့်ယန်းလုံအုပ်စု	၄၅၅၈၃	ဝင်မရအထူးဒေသတွင်ပါဝင်သည်။		
မြို့နယ်ချုပ်		၄၅၅၈၃	၈၄၆၈	၈၃၂၂	၁၆၇၉၀

(ဂ) နိုင်ငံရေးပါတီများ

စဉ်	ပါတီ	ဥက္ကဋ္ဌ	အတွင်း ရေးမှူး	အမှုဆောင် ဦးရေ	ပါတီဝင် ဦးရေ
၁	ပြည်ခိုင်ဖြိုး	ဦးစိုင်းမုန့်	ဦးဇော်သုလွင်	၁၄	၅၀၂၉
၂	(NLD)	ဦးစိုင်းလုံ တစ်ကျောက်	ဦးထန်းလိန် နွန်းအောင်	၁၄	၂၀၀
၃	တစည	ဦးငြိမ်းမောင်	ဦးဇော်လိန်အောင်	၅	၅၀၄
၄	ရှမ်းအမျိုးသားများ ဒီမိုကရေစီအဖွဲ့ချုပ်	ဦးစိုင်းလုံ	ဦးစိုင်းသန်းထွန်း	၁၀	၁၂၀၀
၅	လားဟူအမျိုးသား ဖွံ့ဖြိုးတက်ရေးပါတီ	ဦးကျစော	ဦးလောလူ	၇	၇
၆	အာခါအမျိုးသား ဖွံ့ဖြိုး တိုးတက်ရေး ပါတီ	ဦးရှာမွေလ	ဦးယာကုပ်	၆	၂၅
၇	ညီညွတ်သောဒီမို ကရက်တစ်ပါတီ	ဦးသန်းဇော်	-	၇	၁၃

(ဃ) ရွေးချယ်ခံရသော လွှတ်တော်ကိုယ်စားလှယ်များ

စဉ်	လွှတ်တော်ကိုယ်စား လှယ်အမည်	ပါတီ/ တသီးပုဂ္ဂလ အမည်	လွှတ်တော် အမည်
၁	ဦးစဲကီကော်	ပြည်ခိုင်ဖြိုးပါတီ	ပြည်သူ့လွှတ်တော်

စဉ်	လွှတ်တော်ကိုယ်စား လှယ်အမည်	ပါတီ/ တသီးပုဂ္ဂလ အမည်	လွှတ်တော် အမည်
၂	ဦးစိုင်းဝန်းဆမ်	ပြည်ခိုင်ဖြိုးပါတီ	ပြည်နယ်လွှတ်တော် မဲဆန္ဒနယ်အမှတ်(၁)
၃	ဦးအားမဲ	ပြည်ခိုင်ဖြိုးပါတီ	ပြည်နယ်လွှတ်တော် မဲဆန္ဒနယ်အမှတ်(၂)

**အခန်း(၆)**

**စီးပွားရေးဆိုင်ရာအချက်အလက်**

**စီးပွားရေးဆိုင်ရာခြုံငုံသုံးသပ်ချက်**

၂၁။ မိုင်းခတ်မြို့နယ်သည်မြန်မာနိုင်ငံ၏ အရှေ့ပိုင်းတွင်တည်ရှိပြီးစီးပွားရေး အရတိုးတက်မှု နှေးကွေးသောဒေသတစ်ခုဖြစ်ပါသည်။ မြို့နယ်အတွင်းရှိဒေသခံပြည်သူလူထုသည် စိုက်ပျိုးရေး လုပ်ငန်းကို အဓိကလုပ်ကိုင် ဆောင်ရွက်ကြပါသည်။ မိုင်းခတ်မြို့နယ်သည် ကုန်းလမ်း၊ ရေလမ်း၊ လေကြောင်းလမ်းများ ဆုံရာလမ်းမများမရှိပါ။ လမ်းပန်းဆက်သွယ်ရေး ခက်ခဲသော ဒေသတစ်ခု ဖြစ်ပါသည်။ မြို့နယ်၏အဓိကထွက်ကုန်မှာစပါး၊ ပြောင်း၊မြေပဲများဖြစ်ပြီးမိုင်းယန်း ဒေသသို့ အများဆုံး တင်ပို့ရောင်းချပါသည်။

**မြေအသုံးချမှု**

၂၂။ မိုင်းခတ်မြို့နယ်၏ မြေအမျိုးအစားအလိုက် အသုံးချသည့်ဧကအား အောက်ပါအတိုင်းဖော်ပြ အပ်ပါသည်-

စဉ်	မြေအမျိုးအစား	ဧရိယာ(ဧက)
၁	အသားတင်စိုက်ပျိုးမြေဧရိယာပေါင်း	၂၆၅၁၄
	(က) လယ်မြေဧရိယာ	၁၂၆၅၉
	(ခ) ယာမြေ	၁၁၄၅၈
	(ဂ) ကိုင်း/ကျွန်းမြေ	၁၇၁၀
	(ဃ) ဥယျာဉ်မြေ	၆၈၇
	(င) ဓနိ	-
၂	လှုပ်ထားမြေဧရိယာပေါင်း	-
	(က) လယ်မြေဧရိယာ	-
	(ခ) ယာမြေ	-
	(ဂ) ကိုင်း/ကျွန်းမြေ	-
	(ဃ) ဥယျာဉ်မြေ	-
	(င) ဓနိ	-
၃	စားကျက်မြေ	-
၄	စက်မှုလုပ်ငန်းသုံးမြေ	-
၅	မြို့မြေ	၅၁၁

၆	ရွာမြေ	၈၃၀
၇	အခြားမြေ	၇၄၅၈၉
၈	ကြိုးဝိုင်း/ကြိုးပြင်ကာကွယ်တော ဧရိယာ	၇၆၅၆
၉	တောရိုင်း	၂၅၂၃၄၄
၁၀	မြေရိုင်း	၂၅၆၅၈၆
၁၁	စိုက်ပျိုးခြင်းမပြုနိုင်သောဧရိယာ	၃၉၀၀
စုစုပေါင်း		၆၂၂၉၃၀

ဆည်မြောင်းတာဝန်များနှင့် ဆည်ရေသောက်ဧရိယာ

၂၃။ မိုင်းခတ်မြို့နယ်ရှိ ဆည်မြောင်းတာဝန်များနှင့် ဆည်ရေသောက် ဧရိယာမှာ အောက်ပါ အတိုင်း ဖော်ပြအပ်ပါသည်-

(က) ကိုယ့်အားကိုယ်ကိုးဆည်များ

စဉ်	ဆည် အမည်	ဆည်အမျိုး အစား	ရေဝင်ဆံ့မှု (ကုဗပေ)	အကျိုးပြု ဧက
၁	ဟာကြားခေဆည်	လက်ရိုက်ဆည်	-	၂၀၀
၂	မိုင်းဟန်ဆည်	။	-	၃၂၆
၃	ယန်းမိုင်ဆည်	။	-	၁၈၀
စုစုပေါင်း		(၃)ခု		၇၀၆

(ခ) မြစ်ရေတင်စီမံကိန်းများ ။ မရှိပါ။

(ဂ) တာဝန်များ/ရေထိန်းတံခါး။ မရှိပါ။

စိုက်ပျိုးရေးလုပ်ငန်း

၂၄။ မိုင်းခတ်မြို့နယ်၏ စိုက်ပျိုးရေးလုပ်ငန်းဆောင်ရွက်နိုင်မှု အခြေအနေမှာ အောက်ပါ အတိုင်းဖြစ်ပါသည်-

(က) အဓိကသီးနှံ(၁၀)မျိုး စိုက်ပျိုးထုတ်လုပ်မှု

စဉ်	သီးနှံ အမည်	၂၀၁၈-၂၀၁၉ လျာထားဧက		၂၀၁၈-၂၀၁၉ ခုနှစ်			
				စိုက်	ရိတ်	နှုန်း	အထွက် (တင်း)
၁	စပါး	နွေ	၃၈၅	၁၂၀	၁၂၀	၉၂.၉၃	၁၁၁၅၂
		မိုး	၂၂၈၀	၂၂၈၀	၂၂၈၀	၇၆.၅၀	၁၇၅၀၃၁၆
၂	မြေပဲ	မိုး	၂၈၉၀	၂၈၉၀	၂၁၃၀	၅၄.၉၁	၁၁၆၉၆၇
		ဆောင်း	-	-	-	-	-
၃	နှမ်း	မိုး	၃၈၀	၃၈၀	၃၈၀	၁၀.၆၈	၄၀၆၀
		ဆောင်း	-	-	-	-	-
၄	နေကြာ	-	၇၇၄	၇၇၄	၅၉၅	၂၅.၂၅	၁၅၀၂၄
၅	ပဲပုတ်	-	၄၀၄၀	၄၀၄၀	၃၂၂၆	၁၆.၆၆	၅၃၇၅၅

စဉ်	သီးနှံအမည်	၂၀၁၈-၂၀၁၉ လျာထားဧက		၂၀၁၈-၂၀၁၉ ခုနှစ်			
				စိုက်	ရိတ်	နှုန်း	အထွက် (တင်း)
၆	ပဲတီစိမ်း	မိုး	-	-	-	-	-
		ဆောင်း	-	-	-	-	
၇	ပဲစင်းငုံ	-	-	-	-	-	-
၈	မလှိုင်ဝါ	-	၆၁	၆၁	၆၁	၁၀၈.၅၁	၆၆၁၉
၉	ကြံ	-	-	-	-	-	-
၁၀	အစေ့ထုတ်ပြောင်း	-	၂၅၄၃	၂၆၅၃	၂၆၅၃	၅.၁၇	၁၅၁၆၇၇
မြို့နယ်ချုပ်		-	၃၃၉၅၃	၃၃၇၉၈	၃၂၀၄၅	-	၂၁၀၉၅၇၀

(ခ) နှစ်ရှည်သီးနှံစိုက်ပျိုးမှုအခြေအနေ

စဉ်	သီးနှံအမည်	စိုက် (ဧက)	ရိတ် (ဧက)	အထွက်နှုန်း (ပိဿာ)	အထွက်ပေါင်း (ပိဿာ)
၁	ရာဘာ	၃၆၅	-	-	-
၂	လက်ဖက်	၂၀၀	၁၀၅	၂၇၉.၅၅	၂၉၃၅၃
၃	ကော်ဖီ	၅	-	-	-
မြို့နယ်ချုပ်		၅၇၀	၁၀၅	၂၇၉.၅၅	၂၉၃၅၃

(ဂ) အခြားဈေးကွက်ဝင်သီးနှံများစိုက်ပျိုးထုတ်လုပ်မှု။  
အခြားဈေးကွက်ဝင်သီးနှံများ စိုက်ပျိုးထုတ်လုပ်မှုမရှိပါ။

(ဃ) လယ်ယာသုံးစက်ကိရိယာ သုံးစွဲမှုအခြေအနေ

ဦး	အစိုးရ							ပုဂ္ဂလိက						
	လယ်ထွန်စက်	လက်တွန်းထွန်စက်	မျိုးစေ့ချစက်	Combine Harvester	ရိတ်သိမ်းစက်	ချွေလှေ့စက်	ရေစုပ်စက်	လယ်ထွန်စက်	လက်တွန်းထွန်စက်	မျိုးစေ့ချစက်	Combine Harvester	ရိတ်သိမ်းစက်	ချွေလှေ့စက်	ရေစုပ်စက်
၁	-	-	-	-	-	-	-	၂	၅၃၀	-	-	-	၁၆၅	၄၅

(င) လယ်ယာသုံးထယ်ထွန်နှင့်ကျွဲ၊ နွားကောင်ရေ

စဉ်	ထယ်အရေ အတွက်	ထွန်အရေ အတွက်	ကျွဲကောင်ရေ	နွားကောင်ရေ
၁	၃၂၀၀	၁၈၅၀	၇၁၈၄	၈၀၁၆



(စ) ဒေသတွင်း ဆန်ဖူလုံမှုရာခိုင်နှုန်း

စဉ်	အကြောင်းအရာ	ရေတွက်ပုံ	၂၀၁၇-၁၈ အမှန်	၂၀၁၈-၁၉အမှန်	မှတ်ချက်
၁	လူဦးရေ	ဦး	၄၅၄၆၄	၄၅၅၈၃	
၂	လူတစ်ဦးတစ်နှစ်စားသုံးမှု				
	-ကျေးလက်နေ	တင်း	၁၅	၁၅	
	-မြို့နေ	တင်း	၁၂	၁၂	
၃	ဝမ်းစာလိုအပ်ချက်	တင်း	၆၇၀၅၉၉	၆၇၆၈၄၈	
၄	စပါးစိုက်ဧကပေါင်း	ဧက	၂၃၀၀၀	၂၃၀၀၀	
	-အထွက်နှုန်း	တင်း	၇၆.၅၈	၇၆.၆၈	
	-အထွက်တင်း	တင်း	၁၇၆၁၄၅၃	၁၇၆၃၅၃၁	
၅	လာမည့်နှစ်စပါးစိုက် ဧက	ဧက	၂၃၂၅၀	၂၃၂၅၀	
၆	ချန်လှပ်ရမည့်တင်း	တင်း	၁၁၅၀၀၀	၁၁၅၀၀၀	
၇	အသုံးပြုတင်း	တင်း	၇၉၀၀၉၉	၇၉၁၈၄၈	
၈	ပိုလျှံမှု	တင်း	၉၇၁၃၅၄	၉၇၁၆၈၃	
၉	ဝမ်းစာကျန်ရှိမှု	တင်း	၉၇၁၃၅၄	၉၇၁၆၈၃	
၁၀	ဖူလုံမှု	%	၂၂၂.၉၄	၂၂၂.၇၁	

(ဆ) ဒေသတွင်းဆီဖူလုံမှုရာခိုင်နှုန်း

စဉ်	အကြောင်းအရာ	ရေတွက်ပုံ	၂၀၁၇- ၁၈ အမှန်	၂၀၁၈- ၁၉အမှန်	မှတ်ချက်
၁	လူဦးရေ	ဦး	၄၅၄၆၄	၄၅၅၈၃	
၂	လူတစ်ဦးတစ်နှစ်စားသုံးမှု	ပိဿာ	၄.၅	၆	
	ဝမ်းစာလိုအပ်ချက်	တန်	၃၃၄.၀၂	၄၄၆.၅၃	
	ဆီထွက်ရှိမှု	တင်း	၃၄၇၉၅၇	၃၃၇၀၉၇	
၃	အလေအလွင့်နှင့် အခြား	တင်း	၁၈၀၅၄	၁၇၇၂၆	
၄	ချန်လှပ်ရမည့်တင်း	ဧက	၁၇၆၇၄	၁၇၆၂၃	
	အသုံးပြုမှု	မက်/တန်	၃၃၄.၀၂	၄၄၆.၅၃	
	လိုအပ်မှု	မက်/တန်	-	-	
၅	ဖူလုံမှု	ရာခိုင်နှုန်း	၁၁၇.၅၁	၁၂၃.၂၅	

မွေးမြူရေးလုပ်ငန်းများ

၂၅။ မိုင်းခတ်မြို့နယ်၏ အနေမှာအောက်ပါအတိုင်းဖြစ်ပါသည်-

မွေးမြူရေးလုပ်ငန်းဆောင်ရွက်နိုင်မှု

အခြေ

(က) မွေးမြူရေးဇုန်များ။ မရှိပါ။

(ခ) မြို့နယ်မွေးမြူရေး (ကောင်ရေ)

စဉ်	မြို့နယ်	ခုနှစ်	ကျွဲ	နွား	ဝက်	သိုး/ ဆိတ်	ကြက်	ဘဲ	ငုံး
၁	မိုင်းခတ် မြို့နယ်	၂၀၁၈- ၂၀၁၉	၁၃၃၈၆	၁၃၈၂၄	၂၄၀၃၃	၁၁၁၈	၁၅၃၉၉၁	၁၃၀၇၅	-
	မြို့နယ်ချုပ်	၂၀၁၈- ၂၀၁၉	၁၃၃၈၆	၁၃၈၂၄	၂၄၀၃၃	၁၁၁၈	၁၅၃၉၉၁	၁၃၀၇၅	-

(ဂ) မြို့နယ်အသားထုတ်လုပ်မှု (ပိဿာ)

စဉ်	မြို့နယ်	ဇုန် အမည်	ကျွဲ	နွား	ဝက်	သိုး/ ဆိတ်	ကြက်	ဘဲ	ငုံး
	မိုင်းခတ်								
၁	ရပ်ကွက်(၁)	-	၄၅၀၀	၁၀၁၀၀	၆၁၄၄၀	၁၂၄၃	၃၄၀၉၀	-	-
၂	ရပ်ကွက်(၂)	-	၄၃၀၀	၁၀၀၅၀	၆၁၄၄၀	၄၅၀	၃၃၀၀၀	-	-
၃	ဝမ်ခတ်အုပ်စု	-	၇၅၆၅	၁၂၁၅၀	၆၃၅၀၀	၆၀၀	၄၁၀၀၀	-	-
၄	မိုင်းနှုန်းအုပ်စု	-	၄၅၆၅	၁၀၅၀၀	၆၁၀၅၀	၂၃၀	၃၅၀၀၀	-	-
၅	တုံဖကော်အုပ်စု	-	၅၀၇၀	၁၀၅၀၀	၆၁၄၄၀	၄၅၀	၃၄၀၀၀	-	-
၆	ပါပွန်းအုပ်စု	-	၅၈၄၀	၁၀၁၄၀	၅၉၀၀၀	၅၄၃	၃၄၀၉၀	-	-
၇	ဟုတ်ပုံအုပ်စု	-	၃၈၀၀	၁၀၁၃၀	၆၁၄၄၀	-	၃၃၄၀၀	-	-
၈	ဝမ်ပင်းအုပ်စု	-	၄၅၂၀	၁၀၁၂၀	၆၂၄၄၀	-	၃၅၄၀၀	-	-
၉	မိုင်းညှင်းအုပ်စု	-	၅၇၀၀	၁၀၁၄၀	၆၁၄၅၀	-	၃၇၄၀၀	-	-
၁၀	နောင်လုံးအုပ်စု	-	၄၈၀၀	၁၀၁၅၀	၆၃၄၅၀	-	၃၁၄၀၀	-	-
၁၁	ဝမ်အွန်အုပ်စု	-	၆၅၀၀	၁၀၁၅၀	၆၀၁၀၀	-	၃၂၃၀၀	-	-
၁၂	မိုင်းဟန်အုပ်စု	-	၄၅၇၀	၁၀၂၀၀	၆၂၁၀၀	-	၃၉၄၀၀	-	-
၁၃	ဖာလန်ကော်အုပ်စု	-	၅၀၇၀	၁၀၃၀၀	၆၀၁၀၀	-	၃၈၅၀၀	-	-
၁၄	မိုင်းကာအုပ်စု	-	၅၇၅၀	၉၅၀၀	၆၃၀၀၀	-	၃၄၄၀၀	-	-
၁၅	ဝမ်နောင်လုံအုပ်စု	-	၄၅၈၀	၁၀၁၃၇	၆၀၁၀၀	-	၃၃၄၅၀	-	-
၁၆	နမ့်ဆော်အုပ်စု	-	၅၀၇၀	၁၀၁၃၇	၆၁၃၄၃	-	၃၈၉၇၀	-	-
၁၇	ပါခါးလုံအုပ်စု	-	၅၀၇၀	၁၀၁၃၈	၆၁၃၄၃	-	၂၈၉၇၀	-	-
၁၈	နမ့်ယန်းလုံအုပ်စု	-	၄၀၀၀	၈၀၀၀	၆၁၃၄၄	-	၂၈၉၇၀	-	-
	မြို့နယ်ချုပ်	-	၉၁၂၇၀	၁၈၂၅၄၂	၁၀၁၆၀၀၀	၃၅၁၆	၆၁၃၇၄၀	-	-

(ဃ) မြို့နယ်ကြက်/ဘဲ/ငုံးဥထုတ်လုပ်မှု (လုံး)

စဉ်	မြို့နယ်	ခုနှစ်	ကြက်ဥ	ဘဲဥ	ငုံးဥ
၁	၂	၃	၄	၅	၆
	မိုင်းခတ်မြို့				
၁	ရပ်ကွက်(၁)	၂၀၁၈-၂၀၁၉	၃၈၅၀၀၀	၃၉၀၆၀	-
၂	ရပ်ကွက်(၂)	၂၀၁၈-၂၀၁၉	၃၈၃၁၈၀	၃၉၀၄၀	-
၃	ဝမ်ခုတ်အုပ်စု	၂၀၁၈-၂၀၁၉	၄၀၂၀၀၀	၄၀၀၀၀	-
၄	မိုင်းနှုန်းအုပ်စု	၂၀၁၈-၂၀၁၉	၃၈၃၁၈၀	၃၉၀၆၀	-
၅	တုံဖကော်အုပ်စု	၂၀၁၈-၂၀၁၉	၃၈၃၁၈၀	၃၉၀၅၀	-
၆	ပါပွန်းအုပ်စု	၂၀၁၈-၂၀၁၉	၃၉၃၀၀၀	၃၉၀၅၀	-
၁	၂	၃	၄	၅	၆
၇	ဟုတ်ပုံအုပ်စု	၂၀၁၈-၂၀၁၉	၃၉၄၀၀၀	၃၉၀၅၀	-
၈	ဝမ်ပင်းအုပ်စု	၂၀၁၈-၂၀၁၉	၃၉၅၀၀၀	၃၉၁၀၀	-
၉	မိုင်းညှင်းအုပ်စု	၂၀၁၈-၂၀၁၉	၃၈၄၀၀၀	၃၉၀၅၀	-
၁၀	နောင်လုံးအုပ်စု	၂၀၁၈-၂၀၁၉	၃၈၅၀၀၀	၃၉၀၅၀	-
၁၁	ဝမ်အွန်အုပ်စု	၂၀၁၈-၂၀၁၉	၃၉၁၀၀၀	၃၉၀၆၀	-
၁၂	မိုင်းဟန်အုပ်စု	၂၀၁၈-၂၀၁၉	၃၈၃၅၀၀	၃၉၀၇၀	-
၁၃	ဖာလန်ကော်အုပ်စု	၂၀၁၈-၂၀၁၉	၃၈၃၁၈၀	၃၉၀၀၀	-
၁၄	မိုင်းကာအုပ်စု	၂၀၁၈-၂၀၁၉	၃၈၃၁၈၀	၃၉၅၀၀	-
၁၅	ဝမ်နောင်လုံအုပ်စု	၂၀၁၈-၂၀၁၉	၃၆၇၂၂၅	၃၈၇၅၀	-
၁၆	နမ့်ဆော်အုပ်စု	၂၀၁၈-၂၀၁၉	၃၆၇၂၂၅	၃၈၇၅၀	-
၁၇	ပါခါးလုံအုပ်စု	၂၀၁၈-၂၀၁၉	၃၆၇၂၂၅	၃၈၇၅၀	-
၁၈	နမ့်ယန်းလုံအုပ်စု	၂၀၁၈-၂၀၁၉	၃၆၇၂၂၇	၃၈၆၉၅	-
	မြို့နယ်ချုပ်	၂၀၁၈-၂၀၁၉	၆၈၉၇၃၀၂	၇၀၃၀၈၅	-

(င) မြို့နယ်နို့ထွက်ပစ္စည်းထုတ်လုပ်မှု။

မရှိပါ။

(စ) မြို့နယ်ငါး၊ ပုစွန်မွေးမြူမှု အခြေအနေ

စဉ်	မြို့နယ်	ခုနှစ်	ငါး			ပုစွန်		
			အရေအတွက် (ကန်)	ဧက	ထုတ်လုပ်မှု ပိဿာ	အရေအတွက် (ကန်)	ဧက	ထုတ်လုပ်မှု ပိဿာ
၁	မိုင်းခတ်	၂၀၁၈-၂၀၁၉	၁၀	၅	၁၂၀	၁၀	၅	၁၀၀
	မြို့နယ်ချုပ်	၂၀၁၈-၂၀၁၉	၁၀	၅	၁၂၀	၁၀	၅	၁၀၀

(ဆ) ရေချိုရေငန်ငါးဖမ်းလုပ်ငန်းမှအသားထုတ်မှု(တန်)

စဉ်	မြို့နယ်	ငါး			ပုစွန်		
		လေလံအရေအတွက်	လုပ်ငန်းအရေအတွက်	ထုတ်လုပ်မှု (တန်)	လေလံအရေအတွက်	လုပ်ငန်းအရေအတွက်	ထုတ်လုပ်မှု (တန်)
၁	မိုင်းခတ်	၅	၅	၁၃၁	၅	၅	၁၀၀
	မြို့နယ်ချုပ်	၅	၅	၁၃၁	၅	၅	၁၀၀

စက်မှုလက်မှုလုပ်ငန်း

၂၆။ မိုင်းခတ်မြို့နယ်၏စက်မှုလက်မှုလုပ်ငန်း ဆောင်ရွက်နိုင်မှု အခြေအနေမှာ အောက်ပါအတိုင်း ဖြစ်ပါသည်-

- (က) စက်မှုဇုန်များ။ မရှိပါ။
- (ခ) မြို့နယ်ရှိစက်ရုံများ။ မရှိပါ။
- (ဂ) မြို့နယ်ရှိအလုပ်ရုံများ။ မရှိပါ။
- (ဃ) အိမ်တွင်းစက်မှုလက်မှုလုပ်ငန်းများ

စဉ်	မြို့နယ်	စက်မှုလက်မှုလုပ်ငန်း အမျိုးအစား	အရေအတွက်	လုပ်သား အင်အား
၁	မိုင်းခတ်မြို့နယ်	စက်ချုပ်လုပ်ငန်း	၆	၁၀
၂	မိုင်းခတ်မြို့နယ်	ဆန်ကြိတ်ခွဲလုပ်ငန်း	၁၅၀	၁၅၀
၃	မိုင်းခတ်မြို့နယ်	ပန်းဘဲ	၂	၆
၄	မိုင်းခတ်မြို့နယ်	မုန့်လုပ်ငန်း	၁	၆
၅	မိုင်းခတ်မြို့နယ်	ခေါက်ဆွဲဖက်၊မုန့်ဖက်လုပ်ငန်း	၄	၅
၆	မိုင်းခတ်မြို့နယ်	အမှုန့်ကြိတ်လုပ်ငန်း	၂	၂

၇	မိုင်းခတ်မြို့နယ်	ပဲနှင့်တို့ဟူးလုပ်ငန်း	၄	၄
၈	မိုင်းခတ်မြို့နယ်	လက်ဖက်ခြောက်လုပ်ငန်း	၂	၅
၉	မိုင်းခတ်မြို့နယ်	သံဂဟေလုပ်ငန်း	၄	၈
၁၀	မိုင်းခတ်မြို့နယ်	မော်တော်ဆိုင်ကယ်လုပ်ငန်း	၂၅	၅၀
		မြို့နယ်ချုပ်	၂၀၀	၂၄၆

သစ်တောလုပ်ငန်းဆောင်ရွက်မှုအခြေအနေ

၂၇။ မိုင်းခတ်မြို့နယ်၏သစ်တောလုပ်ငန်းနှင့် ပတ်သက်သော အချက် အလက်များမှာ အောက်ပါအတိုင်းဖြစ်ပါသည်-

(က) သစ်တောများ

စဉ်	အကြောင်းအရာ	ဧရိယာ(ဧက)	ပေါက်သည့်အပင်များ
၁	ကြိုးဝိုင်း	-	-
၂	ကြိုးပြင်	၇၆၅၆	တောင်တမာ၊ သစ်ယား၊ စကားစိမ်း၊ စကားဖြူ၊ သစ်အယ်၊ တောသရက်၊ လက်ပံ၊ ကသစ်
	မြို့နယ်ချုပ်	၇၆၅၆	-

(ခ) စီးပွားဖြစ်သစ်တောစိုက်ခင်း။ မရှိပါ။

(ဂ) သစ်ထုတ်လုပ်မှု ။ မရှိပါ။

(ဃ) သစ်တောထွက်ပစ္စည်းများ

စဉ်	အမျိုးအစား	ရေတွက်ပုံ	ထုတ်လုပ်မှု
၁	ထင်း	ကုဗတန်	၂၀၀
၂	မီးသွေး	-	-
၃	ဝါး	လုံး	၈၀၀၀
၄	ကြိမ်	-	-
၅	ရှားစေး	-	-
၆	သစ်ခေါက်	-	-
၇	လျှော်	ပိဿာ	၁၄၀
၈	သနပ်ခါး	-	-
၉	ဖာလာစေ့	-	-
၁၀	ပျားရည်	-	-
၁၁	ခနိ	ပျစ်	၂၀၀၀

တွင်းထွက်ပစ္စည်းထုတ်လုပ်မှုလုပ်ငန်း

၂၈။ မိုင်းခတ်မြို့နယ်တွင် တွင်းထွက်ပစ္စည်းထုတ်လုပ်မှုလုပ်ငန်းနှင့် ပတ်သက်သော အချက်အလက်များမှာအောက်ပါအတိုင်းဖြစ်ပါသည်-

- (က) ဓါတ်သတ္တုတူးဖော်ထုတ်လုပ်မှု။ မရှိပါ။
- (ခ) ကျောက်မျက်တူးဖော်ထုတ်လုပ်မှု။ မရှိပါ။

စွမ်းအင်နှင့်လျှပ်စစ်ကဏ္ဍ

၂၉။ မိုင်းခတ်မြို့နယ်၏ စွမ်းအင်/လျှပ်စစ်ကဏ္ဍနှင့် ပတ်သက်သော အချက်အလက်များမှာအောက်ပါအတိုင်း ဖြစ်ပါသည်-

- (က) ဓါတ်ဆီ/ဒီဇယ်အရောင်းဆိုင်။ မရှိပါ။
- (ခ) သဘာဝဓါတ်ငွေ့အရောင်းဆိုင်များ။ မရှိပါ။

ပို့ဆောင်ရေးနှင့် လမ်းပန်းဆက်သွယ်ရေးလုပ်ငန်း

၃၀။ မိုင်းခတ်မြို့နယ်၏ ပို့ဆောင်ရေးနှင့် လမ်းပန်းဆက်သွယ်ရေး လုပ်ငန်းနှင့်ပတ်သက်သော အချက်အလက်များမှာ တစ်ဖက်ပါအတိုင်း ဖြစ်ပါသည်-

- (က) လေကြောင်းလမ်း။

စဉ်	လေဆိပ်/ရဟတ်ယာဉ်ကွင်း အမည်	တည်နေရာ	မှတ်ချက်
၁	စစ်ဗျူဟာ ရဟတ်ယာဉ်ကွင်း	စစ်ဗျူဟာအဖွဲ့ (အခြေချ)၊ မိုင်းခတ်	

- (ခ) ရေကြောင်းလမ်း။ မရှိပါ။
- (ဂ) ရထားလမ်းနှင့် ဘူတာရုံများ။ မရှိပါ။

(ဃ) ကားဂိတ်

စဉ်	မြို့နယ်	ကားဂိတ်အမည်	ပြေးဆွဲသည့် လမ်းကြောင်း	ပြေးဆွဲသည့် ယာဉ် အမျိုးအစား	ပြေးဆွဲသည့် ယာဉ် အရေအတွက်
၁	မိုင်းခတ်	ရွှေကျားဖြူ မော်တော်ယာဉ် အသင်း	မိုင်းခတ်- ကျိုင်းတုံ- တာချီလိတ်	HIACE	၁၂ စီး
၂	မိုင်းခတ်	အောင်မိုင်ယန်း မော်တော်ယာဉ် အသင်း	မိုင်းခတ်- ကျိုင်းတုံ- တာချီလိတ်	HIACE	၅စီး
မြို့နယ်ချုပ်		၂	-	-	၁၇

လမ်းဦးစီးဌာနမှလုပ်ငန်းများ

၃၁။ လမ်းဦးစီးဌာနမှလုပ်ငန်းများမှာအောက်ပါအတိုင်းဖြစ်ပါသည်-

(က) ကားလမ်း

စဉ်	ကားလမ်းအမည်	မြို့နယ်အတွင်း		အရှည်မိုင်
		မှ	ထိ	
၁	မိုင်းခတ်-မိုင်းနှုန်း - ကြက်ဥတောင်- မိုင်းပေါက်လမ်း	၀၀	၂၃/၀	၂၃
မြို့နယ်ချုပ်		၀၀	၂၃/၀	၂၃

(ခ) မြို့နယ်ချင်းဆက်လမ်းများ

စဉ်	လမ်းအမည်	အရှည် (မိုင်- ဖာလုံ)	အမျိုးအစား			မှတ်ခ ချက်
			ကတ္တရာ လမ်း	ကျောက် ချောလမ်း	အမာခံ လမ်း	
၁	ကျိုင်းတုံ-မိုင်းခတ်-မိုင်းယန်း	၃၂မိုင်	၃၂မိုင်	-	-	
မြို့နယ်ချုပ်		၃၂မိုင်	၃၂မိုင်	-	-	

(ဂ) တံတားများ

(၁) ပေ(၁၈၀)အထက်တံတားများ။

စဉ်	တံတားအမည်	အရှည် (ပေ)	အမျိုး အစား	တည် ဆောက် သည့်ခုနှစ်	သွားလာနိုင် သည့်ယာဉ် (ကား/ရထား)
-----	-----------	---------------	----------------	----------------------------	---------------------------------------

၁	မိုင်းခတ်-မိုင်းနှုန်း လမ်းနမ့်လွေ ချောင်းတံတား	၅၀၀	ကွန်ကရစ်	၂၀၁၆-၂၀၁၇	ကား
	မြို့နယ်ချုပ်	၅၀၀	-	-	-

(၂) ပေ(၁၈၀)အောက်တံတားများ

စဉ်	ပေ(၅၀)မှ (၁၈၀)ရှိ တံတားအမည်	အရှည် (ပေ)	အမျိုး အစား	တည်ဆောက် သည့် ခုနှစ်	သွားလာ နိုင်သည့် ယာဉ် (ကား/ရထား)	ပေ(၅၀) အောက် တံတား အရေအတွက်
၁	၂၄မိုင်တံတား	၆၀	ကွန် ကရစ်	၂၀၁၈	ကား	၄
၂	၃၂မိုင်တံတား	၆၀	။	။	။	
၃	၃၆မိုင်တံတား	၅၀	။	၂၀၁၆	။	
၄	နမ့်တာပီး တံတား	၅၀	။	၂၀၁၉	။	
၅	ကျိုင်းပင်းတံတား	၅၀	။	၂၀၁၅	။	
၆	တပ်မိုင်တံတား	၆၀	။	၂၀၁၇	။	
	မြို့နယ် ချုပ်	၃၃၀	ကွန်ကရစ်	-	ကား	၄

(ဃ) လမ်းတံတားသုံးစက်ကိရိယာများ

စဉ်	မြို့နယ်	လမ်းတံတားသုံးစက်ကိရိယာများ				လုပ်သား ဦးရေ
		မြေထိုး စက်	မြေကော် စက်	မြေကြိတ် စက်	မြေသယ် ယာဉ်	
၁	မိုင်းခတ်	၁	၁	၂	-	၃၀
	မြို့နယ်ချုပ်	၁	၁	၂	-	၃၀

(င) လမ်း/ တံတားအသုံးပြုခကောက်ခံသည့်လုပ်ငန်း။ မရှိပါ။

ဟိုတယ်နှင့် ခရီးသွားလုပ်ငန်း

၃၂။ မိုင်းခတ်မြို့နယ်ရှိ ဟိုတယ်နှင့်ခရီးသွားလုပ်ငန်းနှင့် ပတ်သက်သော အချက်အလက် များမှာအောက်ပါအတိုင်းဖြစ်ပါသည်-

(က)ဟိုတယ်၊ မိုတယ်၊ အင်း၊ တည်းခိုခန်း

(၁)ဟိုတယ် ။ မရှိပါ။

(၂)မိုတယ်၊ အင်း၊ တည်းခိုခန်း

စဉ်	မြို့နယ်	မိုတယ် အရေအတွက်	အင်းအရေ အတွက်	တည်းခိုခန်း အရေအတွက်
၁	မိုင်းခတ်	-	-	၃
	မြို့နယ်ချုပ်	-	-	၃



(ခ) ကမ်းခြေနှင့် အပန်းဖြေနေရာများ။ မရှိပါ။

သမဝါယမအသင်းများ

၃၃။ မိုင်းခတ်မြို့နယ်တွင် သမဝါယမအသင်းများမရှိပါ။

စီးပွားရေးဆိုင်ရာ အခြေခံအဆောက်အအုံများ

၃၄။ မိုင်းခတ်မြို့နယ်တွင်ရှိသော စီးပွားရေးဆိုင်ရာအခြေခံ အဆောက်အအုံများမှာ အောက်ပါ အတိုင်း ဖြစ်ပါသည်-

(က) ကုမ္ပဏီကုန်စည်ခိုင်ပွဲရုံများ၊ဈေးနှင့် ကုန်တိုက်များ

(၁) ကုမ္ပဏီများ

စဉ်	ကုမ္ပဏီ အမည်	ဆောင်ရွက် သည့်လုပ်ငန်း	တည်နေရာ
၁	ရွှေနမ့်လွေ	ဆောက်လုပ်ရေး	အမှတ်(၁)ရပ်ကွက်
၂	ကောင်းလင်းဟိန်း	ဆောက်လုပ်ရေး	အမှတ်(၁)ရပ်ကွက်
၃	ရွှေချယ်ရီဦး	ဆောက်လုပ်ရေး	အမှတ်(၁)ရပ်ကွက်

(၂) ကုန်စည်ခိုင်များ။ မရှိပါ။

(၃) ပွဲရုံများ။ မရှိပါ။

(၄) ဈေးများ

စဉ်	မြို့နယ်	ဈေးအမည်	တည်နေရာ	မှတ်ချက်
၁	မိုင်းခတ်	မြို့မဈေး	အမှတ်(၁) ရပ်ကွက်	မိုင်းခတ်မြို့နယ်တွင် မြို့မဈေးတစ်ခုတည်း သာရှိပါသည်။

(၅) ကုန်တိုက်များ။ မရှိပါ။

(ခ) ဘဏ်များ

စဉ်	မြို့နယ်	ဘဏ်အမည်	အစိုးရပိုင်	ပုဂ္ဂလိကပိုင်	စုစုပေါင်း
၁	မိုင်းခတ်	မြန်မာ့စီးပွားရေးဘဏ်	၁	-	၁

(ဂ) စတိုးဆိုင်နှင့် အရောင်းဆိုင်များ

စဉ်	ဆိုင်အမျိုးအစား	အရေအတွက်
၁	စတိုးဆိုင်	၂
၂	ရွှေဆိုင်	-
၃	လျှပ်စစ်ပစ္စည်းဆိုင်	၂
၄	ဖုန်း/ဖုန်းပစ္စည်းအရောင်းဆိုင်	၆
၅	စာအုပ်ဆိုင်	၂

စဉ်	ဆိုင်အမျိုးအစား	အရေအတွက်
၆	ဆေးဆိုင်	၅
၇	စားသောက်ဆိုင်	၁၃
၈	လက်ဖက်ရည်ဆိုင်	၅
၉	ကုန်မာဆိုင်	၅၀
၁၀	စိုက်ပျိုးရေးပစ္စည်းဆိုင်	-
၁၁	ဆောက်လုပ်ရေးပစ္စည်းဆိုင်	၃
၁၂	ဝန်ဆောင်မှုလုပ်ငန်းဆိုင်	၆၂
၁၃	ဆန်ဆိုင်	၃
၁၄	အဝတ်အထည်ဆိုင်	၂၃
၁၅	နိဗ္ဗာန်ကုန်ဆိုင်	-
မြို့နယ်ချုပ်		၁၅၆

**စည်ပင်သာယာရေးလုပ်ငန်းများ**

၃၅။ မိုင်းခတ်မြို့နယ်၏စည်ပင်သာယာရေးလုပ်ငန်းများမှာအောက်ပါအတိုင်းဖြစ်ပါသည်-

**(က) ဈေးလုပ်ငန်း**

စဉ်	မြို့နယ်	ဈေးအမည်	ဆိုင်ခန်းအရေအတွက်	နိုင်ငံပိုင်	ပုဂ္ဂလိကပိုင်	တည်နေရာ
၁	မိုင်းခတ်	မြို့မဈေး	၁၄၀	နိုင်ငံပိုင်	-	ရပ်ကွက်-၁

**(ခ) သောက်သုံးရေရရှိရေးလုပ်ငန်း**

စဉ်	မြို့နယ်	စက်ရုံအမည်	တည်နေရာ	အမျိုးအစား	(၁)ရက်ထုတ်လုပ်မှု (ဂါလံ)	ဖြန့်ဖြူးနိုင်မှု (အိမ်ခြေ)
၁	မိုင်းခတ်	-	နမ့်ဟူး	စီမံစမ်း	၂၂၅၀	၅၅
	မြို့နယ်ချုပ်	၁	၁	-	၂၂၅၀	၅၅

**(ဂ) သန့်ရှင်းရေးလုပ်ငန်း**

စဉ်	မြို့နယ်	သန့်ရှင်းရေးသုံးစက်ကိရိယာများ(စီး)				လုပ်သား ဦးရေ
		သန့်ရှင်း ရေး ယာဉ်	မိလ္လာ ယာဉ်	ဖုန် စုပ်စက်	ရေစုပ် စက်	
၁	မိုင်းခတ်	၂	-	-	-	၂
	မြို့နယ်ချုပ်	၂	-	-	-	၂

(ဃ) လမ်း/တံတားလုပ်ငန်း

(၁) လမ်းလုပ်ငန်း

စဉ်	မြို့နယ်	လမ်း ပေါင်း (လမ်း)	စုစုပေါင်း လမ်းအရှည် (မိုင်)	ကတ္တရာ လမ်းပေါင်း		ကျောက်ခင်း လမ်းပေါင်း		မြေသား လမ်းပေါင်း	
				လမ်း	မိုင်	လမ်း	မိုင်	လမ်း	မိုင်
၁	မိုင်းခတ်	၂၀	၂ / ၆	၈	၁/၃၁	၂	၀/၀၃	၁၁	၀/၅၉
	မြို့နယ်ချုပ်	၂၀	၂ / ၆	၈	၁/၃၁	၂	၀/၀၃	၁၁	၀/၅၉

(၂) တံတားလုပ်ငန်း။ မရှိပါ။

(၃) လမ်းတံတားသုံးစက်ကိရိယာများ

စဉ်	မြို့နယ်	လမ်းတံတားသုံးစက်ကိရိယာများ				လုပ်သား ဦးရေ
		မြေထိုး စက်	မြေကော် စက်	မြေကြိတ် စက်	မြေသယ် ယာဉ်	
၁	မိုင်းခတ်	-	-	၁	-	၁
	မြို့နယ်ချုပ်	-	-	၁	-	၁

ပုံနှိပ်လုပ်ငန်းနှင့် မီဒီယာလုပ်ငန်းများ

၃၆။ မိုင်းခတ်မြို့နယ်အတွင်းရှိ ပုံနှိပ်တိုက်နှင့် မီဒီယာလုပ်ငန်းများမှာ အောက်ပါအတိုင်း ဖြစ်ပါသည်-

(က) ပုံနှိပ်လုပ်ငန်းနှင့် တေးသံသွင်း၊ ဗီဒီယို

စဉ်	မြို့နယ်	ပုံနှိပ်စက်		ငယ်စက်	စက်	ဒုတိယ တေးသံသွင်း	ဗီဒီယို
		ဒီဂျစ် စက်	အာရုံ စက်				
၁	မိုင်းခတ်	-	-	၄	၄	-	-

မြို့နယ်ချုပ်	-	-	၄	၄	-	-
---------------	---	---	---	---	---	---

(ခ) မီဒီယာလုပ်ငန်းများ။ မရှိပါ။

**ပြည်တွင်းအသားတင်ထုတ်လုပ်မှုနှင့်ဝန်ဆောင်မှုတန်ဖိုး**

၃၇။ မိုင်းခတ်မြို့နယ်၏ ပြည်တွင်းအသားတင် ထုတ်လုပ်မှုနှင့် ဝန်ဆောင်မှုတန်ဖိုးကို အောက်ပါအတိုင်း ဖော်ပြအပ်ပါသည်-

ကျပ်သန်းပေါင်း

စဉ်	အကြောင်းအရာ	၂၀၁၇-၂၀၁၈ အသားတင် ထုတ်လုပ်မှု တန်ဖိုး	၂၀၁၈- ၂၀၁၉ ရည်မှန်းချက်တန်ဖိုး	၂၀၁၈-၂၀၁၉ခုနှစ်ဆောင်ရွက်နိုင်မှု		
				တန်ဖိုး	အကောင်အထည်ဖော်နိုင်မှု	တိုးတက်မှု%
၁	ထုတ်လုပ်မှုတန်ဖိုး	၂၀၂၀၆.၂	၂၂၃၉၄.၈	၂၀၅၃၆.၃	၉၁.၇	၁.၆
၂	ဝန်ဆောင်မှု	၄၇၄၉.၇	၆၁၆၇.၈	၅၀၂၂.၀	၈၁.၄	၅.၇
၃	ကုန်သွယ်မှုတန်ဖိုး	၅၉၁၉.၃	၈၀၄၆.၅	၆၁၂၃.၂	၇၆.၁	၃.၄
၄	အသားတင်ထုတ်လုပ်မှုနှင့်ဝန်ဆောင်မှုတန်ဖိုး	၃၀၈၇၅.၂	၃၆၆၀၉.၁	၃၁၆၈၁.၅	၈၆.၅	၂.၆

**လူတစ်ဦးချင်းဝင်ငွေ**

၃၈။ မိုင်းခတ်မြို့နယ်၏တစ်ဦးချင်းဝင်ငွေကို အောက်ပါအတိုင်း ဖော်ပြ အပ်ပါသည်-

စဉ်	၂၀၁၆-၁၇	၂၀၁၇-၁၈	၂၀၁၈-၁၉
၁	၇၇၉၃၆၅	၈၂၅၁၃၄	၈၈၅၅၄၀

**အသက်မွေးဝမ်းကျောင်းလုပ်ငန်းအလိုက်အလုပ်လုပ်သူဦးရေ**

၃၉။ မိုင်းခတ်မြို့နယ်၏ အသက်မွေးဝမ်းကျောင်း လုပ်ငန်းအလိုက် အလုပ်လုပ်ကိုင်သူဦးရေမှာ တစ်ဖက်ပါအတိုင်းဖြစ်ပါသည်-

ဦး	မြို့နယ်	အစိုးရဝန်ထမ်း	ဝန်ဆောင်မှု	စိုက်ပျိုးရေး	မွေးမြူရေး	အရောင်းအဝယ်	စက်မှုလက်မှု	ရေလုပ်ငန်း	ကျွန်း	အခြား	စုစုပေါင်း
၁	မိုင်းခတ်	၃၇၄	၈၇	၁၈၄၄၄	၁၃၅၇	၈၉၀	၃၄၇	၄	၁၉၅၀	၁၇၃၂	၂၅၁၈၅
	မြို့နယ်ချုပ်	၃၇၄	၈၇	၁၈၄၄၄	၁၃၅၇	၈၉၀	၃၄၇	၄	၁၉၅၀	၁၇၃၂	၂၅၁၈၅

အလုပ်လုပ်နိုင်သူဦးရေနှင့် အလုပ်လက်မဲ့ဦးရေ

၄၀။ မိုင်းခတ်မြို့နယ်တွင်ရှိသော အလုပ်လုပ်နိုင်သူဦးရေနှင့် အလုပ်လက်မဲ့နှုန်းကို အောက်ပါအတိုင်း ဖော်ပြအပ်ပါသည်-

စဉ်	မြို့နယ်	အလုပ်လုပ်နိုင်သူဦးရေ	လုပ်ငန်းခွင်ရှိလုပ်သားဦးရေ	အလုပ်လက်မဲ့ဦးရေ	အလုပ်လက်မဲ့ရာခိုင်နှုန်း
၁	မိုင်းခတ်	၂၇၆၉၈	၂၅၁၈၅	၂၅၁၃	၉.၉၈%
မြို့နယ်ချုပ်		၂၇၆၉၈	၂၅၁၈၅	၂၅၁၃	၉.၉၈%

အခန်း(၇)

လူမှုရေးဆိုင်ရာအချက်အလက်များ

ပညာရေးကဏ္ဍ

၄၁။ မိုင်းခတ်မြို့နယ်တွင်ရှိသော ပညာရေးဆိုင်ရာအချက်အလက်များမှာ အောက်ပါအတိုင်းဖော်ပြအပ်ပါသည်။

(က) အဆင့်မြင့်ပညာ။ မရှိပါ။

(ခ) အခြေခံပညာ

(၁) အထကကျောင်းများ

စဉ်	ကျောင်းအမည်	တည်နေရာ	အကျယ်အဝန်း (ဧက)	ဆရာ/ဆရာမဦးရေ	ကျောင်းသား/သူဦးရေ	ဆရာနှင့်ကျောင်းသားအချိုး
၁	အထက (မိုင်းခတ်)	ရပ်ကွက်(၁)	၄.၀၆	၂၈	၉၈၃	၁:၃၅
မြို့နယ်ချုပ်		ရပ်ကွက်(၁)	၄.၀၆	၂၈	၉၈၃	၁:၃၅

(၂) အထကကျောင်းခွဲများ ။ မရှိပါ။

(၃) အလကကျောင်းများ

စဉ်	ကျောင်းအမည်	တည်နေရာ	အကျယ်အဝန်း (ဧက)	ဆရာ/ဆရာမဦးရေ	ကျောင်းသား/သူဦးရေ	ဆရာနှင့်ကျောင်းသားအချိုး
၁	အလက မိုင်းညှင်း	မိုင်းညှင်း	၀.၈၆	၂	၁၁၆	၁:၅၈

မြို့နယ်ချုပ်		၀.၈၆	၂	၁၁၆	၁:၅၈
---------------	--	------	---	-----	------

(၄) အလကကျောင်းခွဲများ

စဉ်	ကျောင်းအမည်	တည်နေရာ	အကျယ်အဝန်း (ဧက)	ဆရာ/ဆရာမ ဦးရေ	ကျောင်းသား/ သူဦးရေ	ဆရာနှင့် ကျောင်းသားအချိုး
၁	ပန်နော် လောင်း	ပန်နော် လောင်း	၁.၄၇	၆	၆၇	၁:၁၁
၂	မိုင်းဟန်	မိုင်းဟန်	၀.၇၀	၄	၅၂	၁:၁၃
၃	နောင်ဖူ	နောင်ဖူ	၁.၅၀	၆	၁၂၈	၁:၂၁
မြို့နယ်ချုပ်			၃.၆၇	၁၆	၂၄၇	၁:၁၅

(၅) မူလတန်းလွန်ကျောင်းများ

စဉ်	မြို့နယ်	ကျောင်းအရေအတွက်	ဆရာ/ဆရာမ ဦးရေ	ကျောင်းသား/ သူ ဦးရေ	ဆရာနှင့် ကျောင်းသားအချိုး
၁	မိုင်းခတ်	၁	၂	၁၁၇	၁:၅၉
မြို့နယ်ချုပ်		၁	၂	၁၁၇	၁:၅၉

(၆) အမကကျောင်းများ

စဉ်	ကျောင်းအရေအတွက်	ဆရာ/ ဆရာမ ဦးရေ	ကျောင်းသား/ သူဦးရေ	ဆရာနှင့် ကျောင်းသားအချိုး
၁	၄၂	၅၇	၁၁၂၃	၁:၂၀

(ဂ) မူလတန်းကြိုကျောင်း။ မရှိပါ။

(ဃ) ဘုန်းတော်ကြီးသင် ပညာရေးကျောင်း။ မရှိပါ။

(င) ကျောင်းနေအရွယ်ကလေးများ ကျောင်းအပ်နှံမှု

စဉ်	မြို့နယ်	(၅)နှစ်ပြည့်ကလေး			ကျောင်းအပ်နှံမှု			ကျောင်းအပ်နှံမှု %
		ကျား	မ	ပေါင်း	ကျား	မ	ပေါင်း	
၁	မိုင်းခတ်	၁၆၈	၁၈၁	၃၄၉	၁၆၈	၁၅၉	၃၂၇	၉၃.၇၀%
မြို့နယ်ချုပ်		၁၆၈	၁၈၁	၃၄၉	၁၆၈	၁၅၉	၃၂၇	၉၃.၇၀%

(စ) တက္ကသိုလ်ဝင်တန်း အောင်မြင်မှု

စဉ်	မြို့နယ်	၂၀၁၇-၂၀၁၈ ခုနှစ်				၂၀၁၈-၂၀၁၉ခုနှစ်			
		စာရင်း စုံ	ဖြေဆို အောင် မြင်	%	စာရင်း စုံ	ဖြေဆို အောင် မြင်	%		
၁	မိုင်းခတ်	၇၈	၇၈	၄	၉၆	၈၇	၂	၂.၃	
	မြို့နယ်ချုပ်	၇၈	၇၈	၄	၉၆	၈၇	၂	၂.၃	

(ဆ) စာတတ်မြောက်မှုရာနှုန်း

စဉ်	မြို့နယ်	မြို့နယ်လူ ဦးရေ	(၁၅)နှစ် အထက် လူဦးရေ	စာတတ် မြောက်သူ ဦးရေ	စာတတ် မြောက်မှု နှုန်း
၁	မိုင်းခတ်	၄၅၅၈၃	၂၇၆၉၈	၅၈၄၀	၂၁.၀၈%
	မြို့နယ် ချုပ်	၄၅၅၈၃	၂၇၆၉၈	၅၈၄၀	၂၁.၀၈%

(ဇ) သင်ကြားမှု၊ သင်ယူမှု၊ အထောက်အကူပြုစာသင်ခန်း များ ဖွင့်လှစ်နိုင်မှု အခြေအနေ

(၁) အထက ကျောင်းများ

စဉ်	မြို့နယ်	အထက်တန်းကျောင်း					
		စာရင်းရှိ	Media တပ်ပြီး	3PLT တပ်ပြီး	2PLT တပ်ပြီး	1PLT တပ်ပြီး	ပေါင်း
၁	မိုင်းခတ်	-	-	၁	-	-	၁
	မြို့နယ်ချုပ်	-	-	၁	-	-	၁

(၂) အလက ကျောင်းများ။ မရှိပါ။

(၃) အမက ကျောင်းများ။ မရှိပါ။ (ဈ) စာကြည့်တိုက်များ  
ဖွင့်လှစ်နိုင်မှု

စဉ်	မြို့နယ်	အုပ်ချုပ်ရေး	ပညာ ရေး	ပြန် ဆက်	ဘုန်းကြီး ကျောင်း	အခြား	ပေါင်း
-----	----------	--------------	------------	-------------	----------------------	-------	--------

၁	မိုင်းခတ်	-	-	၅	-	-	၅
မြို့နယ် ချုပ်		-	-	၅	-	-	၅

**ကျန်းမာရေးကဏ္ဍ**

၄၂။ မိုင်းခတ်မြို့နယ်၏ကျန်းမာရေးကဏ္ဍဆိုင်ရာအချက်အလက်များမှာ အောက်ပါအတိုင်းဖြစ်ပါသည်-

(က) ဆေးရုံများ

စဉ်	ဆေးရုံ အမည်	တည်နေရာ	အစိုးရ/ ပုဂ္ဂလိက	ကုတင် အရေအတွက်
၁	မြို့နယ် ပြည်သူ့ဆေးရုံ	မိုင်းခတ်	အစိုးရ	၂၅
၂	မိုင်းညှင်းတိုက်နယ် ဆေးရုံ	မိုင်းညှင်း	အစိုးရ	၁၆
မြို့နယ်ချုပ်		၂	-	၄၁

(ခ) ဆေးပေးခန်းများ

စဉ်	ဆေး ပေးခန်း အမည်	တည်နေရာ	အစိုးရ/ ပုဂ္ဂလိက	ကုသသည့် ရောဂါ အမျိုးအစား	မှတ်ချက်
၁	မိုင်းညှင်း	ဝမ်ကျန်း	အစိုးရ	အထွေထွေ	-
၂	ဟိုကာ/ ပါနောက်	ပါနောက် (မိုင်းကာ အထူး)	အစိုးရ	အထွေထွေ	နယ်မြေအခြေအနေ အရဖွင့်လှစ်နိုင်ခြင်း မရှိ။
မြို့နယ်ချုပ်		၂	-	-	-



(ဂ) ကျေးလက်ကျန်းမာရေးဌာန/ဌာနခွဲ

စဉ်	ကျေးလက်ကျန်းမာရေးဌာနအမည်	တည်နေရာ
၁	မိုင်းနှုန်း RHC	ပါကန်ရွာ၊မိုင်းနှုန်းအုပ်စု
၂	မိုင်းညှင်း RHC	ဝမ်ကျန်းရွာ၊မိုင်းညှင်းအုပ်စု
၃	ဟုတ်ပုံ RHC	ဟုတ်ပုံရွာ၊အုပ်စုပုံအုပ်စု
ကျေးလက်ကျန်းမာရေးဌာနခွဲအမည်		
၁	ဖာလိုင် SC	ဖာလိုင်ရွာ၊ဝမ်ခတ်အုပ်စု
၂	မိုင်းဟန် SC	မိုင်းဟန်ရွာ၊မိုင်းဟန်အုပ်စု
၃	ကောက်ပျက် SC	ကောက်ပျက်ရွာ၊ဝမ်ခတ်အုပ်စု
၄	ဝမ်အွန် SC	ဝမ်ကန်ရွာ၊ဝမ်အွန်အုပ်စု
၅	ဖာလန်ကော် SC	ဟာကျခေရွာ၊ဖာလန်ကော်အုပ်စု
၆	မိုင်းကာ(ရှေ့) SC	ပန်နော်လောင်းရွာ၊မိုင်းကာအုပ်စု
၇	နောင်လုံး SC	ကျိုင်းခေါင်ရွာ၊နောင်လုံးအုပ်စု
၈	ဝမ်ပင်း SC	ဖားဖေရွာ၊ဝမ်ပင်းအုပ်စု
၉	တုံဖကော် SC	နမ့်မော်ခမ်းရွာ၊တုံဖကော်အုပ်စု
၁၀	ပါပွန်း SC	ဟေ့ဖယ်ရွာ၊ပါပွန်းအုပ်စု
၁၁	ဝမ်ကောင်း SC	ဝမ်ကောင်းရွာ၊မိုင်းကာအုပ်စု

(ဃ) ကျန်းမာရေးစောင့်ရှောက်မှု

စဉ်	မြို့နယ်	လူဦးရေ	ဆရာဝန်မှ ကျန်းမာရေး စောင့်ရှောက်မှု နှုန်း		သူနာပြုမှ ကျန်းမာရေး စောင့်ရှောက်မှု နှုန်း		လက်ထောက် ကျန်းမာရေးမှူးမှ ကျန်းမာရေးစောင့်ရှောက်မှုနှုန်း	
			ဆရာဝန် ဦးရေ	ဆရာဝန်နှင့် လူဦးရေ အချိုး	သူနာပြု ဦးရေ	သူနာပြုနှင့် လူဦးရေ အချိုး	လ/ဝ ကျန်းမာရေးမှူး ဦးရေ	လ/ဝ ကျန်းမာရေးမှူးနှင့် လူဦးရေ အချိုး
၁	မိုင်းခတ်	၄၅၅၈၃	၂	၁:၂၂၇၉၁	၁၅	၁:၃၀၃၈	၃	၁:၁၅၁၉၄
	မြို့နယ်ချုပ်	၄၅၅၈၃	၂	၁:၂၂၇၉၁	၁၅	၁:၃၀၃၈	၃	၁:၁၅၁၉၄

(င) ဒေသတွင်းအများဆုံးဖြစ်တတ်သောရောဂါများ

စဉ်	မြို့နယ်	ရောဂါအမျိုးအစား									
		ငှက်ဖျား		ဝမ်းလျှော		တီဘီ		ဝမ်းကိုက်		အသည်းရောင်	
		ဖြစ်	သေ	ဖြစ်	သေ	ဖြစ်	သေ	ဖြစ်	သေ	ဖြစ်	သေ
၁	မိုင်းခတ်	၁	-	၇၄၉	-	၉၆	-	၅၈	-	-	-
မြို့နယ်ချုပ်		၁	-	၇၄၉	-	၉၆	-	၅၈	-	-	-

(စ) HIV/AIDS ရောဂါ ဖြစ်ပွား/ သေဆုံးဦးရေ

စဉ်	မြို့နယ်	၂၀၁၈ခုနှစ်၊ဧပြီလမှ စက်တင်ဘာလထိ		၂၀၁၈-၂၀၁၉	
		ဖြစ်	သေ	ဖြစ်	သေ
၁	မိုင်းခတ်	-	-	၁	-
မြို့နယ်ချုပ်		-	-	၁	-

(ဆ) ကျန်းမာရေးဆိုင်ရာ အညွှန်းကိန်းများ

စဉ်	မြို့နယ်	မိခင်ဦးရေ	ကလေးဦးရေ	လူ(၁၀၀၀)လျှင်			
				မွေးနှုန်း	မိခင်သေနှုန်း	မွေးကင်းသောကလေးသေနှုန်း	ကိုယ်ဝန်ပြုကိန်း
၁	မိုင်းခတ်	၄၇၅	၄၅၀	၁၇	-	-	၄.၆%
မြို့နယ်ချုပ်		၄၇၅	၄၅၀	၁၇	-	-	၄.၆%

လူမှုရေးအသင်းအဖွဲ့များ

၄၃။ မိုင်းခတ်မြို့နယ်ရှိလူမှုရေးအသင်းအဖွဲ့များ ဆိုင်ရာအချက်အလက်များမှာ အောက်ပါအတိုင်းဖြစ်ပါသည်-

(က) INGO ။ မရှိပါ။

(ခ) NGO (ဦးရေ)

စဉ်	မြို့နယ်	အမျိုးသမီးရောဂါ	မိခင်/ကလေးအသင်း	စစ်မှုထမ်းဟောင်း	ကြက်ခြေနီ	အရန်မီးသတ်
၁	မိုင်းခတ်	၈၉	၆၄	၃၁	၂၈	၉၉၁
မြို့နယ်ချုပ်		၈၉	၆၄	၃၁	၂၈	၉၉၁

(ဂ) အသင်းအဖွဲ့များ

စဉ်	အသင်းအဖွဲ့အမည်	ရုံး/ ရုံးခွဲတည်နေရာ	မှတ်ပုံတင်အမှတ်	ဆောင်ရွက်သည့်လုပ်ငန်း
၁	ဂရုဏာရှင်များလူမှုကူညီရေး	အမှတ်(၁) ရပ်ကွက်	(၁ / ၂၀၁၆)	လူမှုရေးလုပ်ငန်းများ
မြို့နယ်ချုပ်	၁	-	-	-

အားကစားနှင့် ဖျော်ဖြေရေးလုပ်ငန်းများ

၄၄။ မိုင်းခတ်မြို့နယ်ရှိ အားကစားနှင့် ဖျော်ဖြေရေးလုပ်ငန်းများ ဆိုင်ရာ အချက်အလက်များမှာ အောက်ပါအတိုင်းဖြစ်ပါသည်-

စဉ်	မြို့နယ်	အားကစားကွင်း						ဖျော်ဖြေရေး			
		ဘောလုံး	ဘောလီ	ဘော	ဘတ်စကတ်	တင်းနစ်	ဂေါက်	အခြား	ရုပ်ရှင်ရုံ	ပန်းခြံ	အခြား
၁	မိုင်းခတ်	၁	-	-	-	-	-	၁	-	၁	-
မြို့နယ်ချုပ်		၁	-	-	-	-	-	၁	-	၁	-

အခန်း(၈)

ဘာသာရေးဆိုင်ရာအချက်အလက်များ

ဗုဒ္ဓဘာသာဆိုင်ရာ အဆောက်အဦများနှင့် သာသနာဝင်ပုဂ္ဂိုလ်များ

၄၅။ မိုင်းခတ်မြို့နယ်ရှိ ဗုဒ္ဓဘာသာဆိုင်ရာ အဆောက်အဦ များနှင့် သာသနာဝင်ပုဂ္ဂိုလ်များဆိုင်ရာအချက်အလက်များအားအောက်ပါအတိုင်း ဖော်ပြအပ်ပါသည်-

(က) သာသနိကအဆောက်အဦများ

စဉ်	မြို့နယ်	ဘုရား	စေတီ	ပုထိုး	ဘုန်းကြီးကျောင်း	သီလရှင်ကျောင်း	ဓမ္မာရုံ
၁	မိုင်းခတ်	၃	၃၀	-	၅၉	-	-
မြို့နယ်ချုပ်		၃	၃၀	-	၅၉	-	-

(ခ) ရဟန်းသံဃာနှင့်သီလရှင်များ

စဉ်	မြို့နယ်	ရဟန်း	သာမဏေ	သီလရှင်
၁	မိုင်းခတ်	၉၀	၅၅၃	-
မြို့နယ်ချုပ်		၉၀	၅၅၃	-

(ဂ) ထင်ရှားသည့်ဘုရား၊စေတီပုထိုးများ

စဉ်	မြို့နယ်	ဘုရား၊စေတီပုထိုးအမည်	တည်နေရာ
၁	မိုင်းခတ်	မိုင်းနှုန်းနှီးဘုရား	ပါကန်ကျေးရွာ၊မိုင်းနှုန်းအုပ်စု
၂	မိုင်းခတ်	ရပ်တော်မူဘုရား	ဝမ်ခတ်အုပ်စု
၃	မိုင်းခတ်	ယန်းမိုင်မဟာမြတ်မုနိဘုရား	ယန်းမိုင်ကျေးရွာ၊ဝမ်ခတ်အုပ်စု
၄	မိုင်းခတ်	ရွှေဥဒေါင်းစေတီ	ယန်းမိုင်ကျေးရွာ၊ဝမ်ခတ်အုပ်စု
၅	မိုင်းခတ်	ရွှေဘုန်းပွင့်စေတီ	အင်လုံကျေးရွာ၊နောင်လုံးအုပ်စု
၆	မိုင်းခတ်	ရန်အောင်မြေဘုရား	ခလရ(၂၂၇)တပ်ရင်း
၇	မိုင်းခတ်	သာယာအေးစေတီ	ခလရ(၂၂၇)တပ်ရင်း
မြို့နယ်ချုပ်		၇	-

(ဃ) ထင်ရှားသည့်ဘုန်းတော်ကြီးကျောင်းများ

စဉ်	မြို့နယ်	ဘုန်းကြီးကျောင်းအမည်	ဆရာတော်ဘွဲ့အမည်	တည်နေရာ
၁	မိုင်းခတ်	မိုင်းနှုန်းနှီးဘုရား	ဦးမုလိန္ဒ	ပါကန်ကျေးရွာ
မြို့နယ်ချုပ်		၁	၁	-

အခြားဘာသာရေးအဆောက်အဦများ

၄၆။ မိုင်းခတ်မြို့နယ်ရှိ အခြားဘာသာရေး အဆောက်အဦများနှင့် ဆိုင်သော အချက်အလက်များအား အောက်ပါအတိုင်းဖော်ပြအပ်ပါသည်-

စဉ်	မြို့နယ်	ခရစ်ယာန်		အစ္စလာမ်		ဟိန္ဒူ ဘုရားကျောင်း		တရုတ်ဘုရားကျောင်း	
		မြို့	ကျေးလက်	မြို့	ကျေးလက်	မြို့	ကျေးလက်	မြို့	ကျေးလက်
၁	မိုင်းခတ်	၅	၂၈	-	-	-	-	-	-
မြို့နယ်ချုပ်		၅	၂၈	-	-	-	-	-	-

သမိုင်းဝင် ထင်ရှားသောအဆောက်အဦနှင့် နေရာများ

၄၇။ မိုင်းခတ်မြို့နယ်ရှိသော သမိုင်းဝင်ထင်ရှားသော အဆောက်အဦ နှင့်နေရာများမှာ အောက်ပါအတိုင်းဖြစ်ပါသည်-

စဉ်	မြို့နယ်	သမိုင်းဝင် အဆောက်အဦ	တည်နေရာ	ယဉ်ကျေးမှု ဇုန်အမည်	တည်နေရာ
၁	မိုင်းခတ်	ရွှေဥဒေါင်းစေတီ	ယန်းမိုင်ရွာ	-	-
၂	မိုင်းခတ်	မိုင်းနှုန်းနှီးဘုရား	ပါကန်ရွာ	-	-
၃	မိုင်းခတ်	ရွှေဘုန်းပွင့်စေတီ	အင်လုံရွာ	-	-
မြို့နယ်ချုပ်		၃	-	-	-

အခန်း(၉)

ဒေသဖွံ့ဖြိုးရေးဆိုင်ရာအချက်အလက်များ

ဒေသဖွံ့ဖြိုးရေးလုပ်ငန်းများ ဆောင်ရွက်နိုင်မှုအခြေအနေ

၄၈။ မိုင်းခတ်မြို့နယ်၏ဒေသဖွံ့ဖြိုးရေးလုပ်ငန်းများ ဆောင်ရွက်မှုအခြေအနေမှာ အောက်ပါ အတိုင်းဖြစ်ပါသည်-

(က) ကျေးလက် ဖွံ့ဖြိုးတိုးတက်ရေး ဦးစီးဌာနမှ ဆောင်ရွက် သည့် လုပ်ငန်းများ

(၁) မြို့- ကျေးလက်၊ ကျေးရွာချင်းဆက်လမ်းများ

စဉ်	လမ်းအရေအတွက်	အရှည် (မိုင်-ဖာလုံ)	အမျိုးအစား									
			ကတ္တရာ		ကျောက်ခေ		မြေ		ဂဝံ		ကွန်ကရစ်	
			အရေအတွက်	မိုင်/ဖာလုံ	အရေအတွက်	မိုင်/ဖာလုံ	အရေအတွက်	မိုင်/ဖာလုံ	အရေအတွက်	မိုင်/ဖာလုံ	အရေအတွက်	မိုင်/ဖာလုံ
၁	၃	၅	-	-	၁	၀/၄	၂	၄/၄	-	-	-	-
မြို့နယ်ချုပ်	၃	၅	-	-	၁	၀/၄	၂	၄/၄	-	-	-	-

(၂) တံတားလုပ်ငန်း။ မရှိပါ။

(၃) သောက်သုံးရေရရှိရေးလုပ်ငန်း။

စဉ်	လုပ်ငန်းတည် နေရာ	အမျိုးအစားနှင့်အတိုင်းအတာ						အကျိုး ပြု အိမ်ခြေ
		ရေ ကန်	ရေ တွင်း	အဝီစိ တွင်း	လျှိုပိ တ်	မြစ်ရေ တင်	စိမ့်စမ်း	
၁	ကောက်ပျက်ရွာ	-	-	-	-	-	၁	၁၂
၂	နမ့်မွဲရွာ	-	-	-	-	-	၁	၆၅
၃	ဟေ့ဆိုင်းရွာ	-	-	-	-	-	၁	၂၆
၄	ကော်ဖတ်နန်ရွာ	-	-	-	-	-	၁	၁၉
၅	ဝမ်အန်ရွာ	-	-	-	-	-	၁	၂၃
၆	ဝမ်ဟေ့စွန်ရွာ	-	-	-	-	-	၁	၄၀
၇	ဝဂ္ဂီရွာ	-	-	-	-	-	၁	၃၂
	မြို့နယ်ချုပ်	-	-	-	-	-	၇	၂၁၇

(၄) လျှပ်စစ်ဓားလင်းရေးလုပ်ငန်း။ မရှိပါ။

(၅) မြစ်ရေရောင်းကျေးရွာစီမံကိန်းလုပ်ငန်း

စဉ်	ကျေးရွာအမည်	အိမ်ခြေ	အိမ်ထောင်စု	ခွင့်ပြုငွေ ကျပ်(သိန်း)
၁	ပန်ဆောင်	၆၀	၆၀	၃၀၀
၂	နမ့်ခတ်	၅၈	၅၈	၃၀၀
၃	နမ့်မော်ခမ်း	၂၇	၂၇	၃၀၀
၄	ဝဂ္ဂီ	၈၀	၈၀	၃၀၀
၅	တောင်သုံးလုံး	၅၂	၅၂	၃၀၀
၆	ဝမ်ကောင်းအာခါ	၅၂	၅၂	၃၀၀
၇	ဝမ်မဟီး	၅၉	၅၉	၃၀၀
၈	ပန်နော်လောင်း	၅၀	၅၀	၃၀၀
၉	ဝမ်ကောင်းအားခေ	၅၀	၅၀	၃၀၀
၁၀	ဖာလေ	၅၁	၅၁	၃၀၀
၁၁	ဖာလန်	၁၁၄	၁၁၄	၃၀၀
၁၂	ဆွမ်ပလောင်း	၈၇	၈၇	၃၀၀
၁၃	ဝမ်ခုတ်	၁၀၆	၁၀၆	၃၀၀
၁၄	ကျိုင်းခေါင်	၈၂	၈၂	၃၀၀
၁၅	ယန်းလုံ	၁၀၄	၁၀၄	၃၀၀
၁၆	ဖာလိုင်း	၁၀၁	၄၈၆	၃၀၀

စဉ်	ကျေးရွာအမည်	အိမ်ခြေ	အိမ်ထောင်စု	ခွင့်ပြုငွေ ကျပ်(သိန်း)
၁၇	မိုင်ညှင်း	၁၁၉	၇၁၆	၃၀၀
၁၈	မိုင်းဟန်	၈၅	၃၉၀	၃၀၀
၁၉	နမ့်မွဲ	၉၀	၅၀၅	၃၀၀
၂၀	နောင်ဖူ	၈၉	၄၂၃	၃၀၀
မြို့နယ်ချုပ်		၁၂၃၁	၆၆၃၃	၆၀၀၀

- (၆) ကျေးလက်အိမ်ယာဖွံ့ဖြိုးရေးလုပ်ငန်း။ မရှိပါ။
- (၇) ကျေးလက်အိမ်သာလုပ်ငန်း။ မရှိပါ။
- (ခ) အစိုးရနှင့် ပြည်သူ့ဆောင်ရွက်သည့် ဒေသဖွံ့ဖြိုးရေး လုပ်ငန်းများ။ မရှိပါ။

၄၉။ မြို့ပြစီမံကိန်း (Town Plan)နှစ်(၃၀)အတွက် မြေအသုံးချမှု ဆိုင်ရာ လျာထားချက်

စဉ်	မြို့နယ်	လျာထား မည့် မြေဧက	လျာထား မည့် မြေကွက် ပေါင်း	လျာထားမည့် နေရာ
၁	မိုင်းခတ်	(၁၅)ဧက	၁၅၅	-ပါဆန်ကျရွာအား ရပ်ကွက် (၃) ဖြင့်လည်ကောင်း၊ -ဝမ်ခတ်အုပ်စု၊ ဝမ်ပျန်၊ ယန်း တောင်း၊ စွပ်ပလောင်း ကျေးရွာ တို့အားအမှတ်(၄)ရပ်ကွက်အဖြစ် ပြင်ဆင်ရန်၊
မြို့နယ်ချုပ်		(၁၅)ဧက	၁၅၅	-

အထွေထွေ

၅၀။ အခြားတင်ပြလိုသောအချက်များ။ တင်ပြရန်မရှိပါ။

နိဂုံး

၅၁။ မိုင်းခတ်မြို့နယ်၏ ဒေသဆိုင်ရာ အချက်အလက်များကို ဌာနဆိုင်ရာများမှပေးပို့သော အချက်အလက်များ၊ ဒေသဆိုင်ရာအချက် အလက် စာစောင်များ၊ မှတ်တမ်းများအပေါ်တွင် အခြေခံလျက် အကျဉ်းချုံးပြုစုထားခြင်းဖြစ်ပါသည်။ ဒေသဆိုင်ရာအချက်အလက်များအား မှတ်တမ်းတင်စုစည်းတင်ပြခြင်းအားဖြင့် မိုင်းခတ်မြို့နယ် တစ်ခုလုံး၏ အချက်အလက်နှင့်ဖွံ့ဖြိုးတိုးတက်မှု အခြေအနေများကို လေ့လာသိရှိနိုင်ပြီး မိမိတို့၏ လုပ်ငန်းများကို အထောက်အကူပြုမည် ဖြစ်ပါကြောင်း တင်ပြအပ်ပါသည်။

မြို့နယ်အုပ်ချုပ်ရေးမှူး  
မြို့နယ်အထွေထွေအုပ်ချုပ်ရေးဦးစီးဌာန  
မိုင်းခတ်မြို့နယ်

ရက်စွဲ၊ ၂၀၁၉ ခုနှစ်၊ စက်တင်ဘာလ ( ၃၀ ) ရက်