

ရှမ်းပြည်နယ်

မိုးမိတ်ခရိုင်

အထွေထွေအုပ်ချုပ်ရေးဦးစီးဌာန

မိုးမိတ်မြို့နယ်

ဒေသဆိုင်ရာအချက်အလက်များ

	မြေပုံ		
	အခန်း(၁) နိဒါန်းနှင့်ဒေသသမိုင်း		
၁။	နိဒါန်း	၁	၁
၂။	ဒေသသမိုင်းအကျဉ်း	၁	၁
	အခန်း(၂) ပထဝီဝင်အနေအထား		
၃။	တည်နေရာနှင့်အကျယ်အဝန်း	၂	၃
၄။	နယ်နိမိတ်	၃	၃
၅။	မြေမျက်နှာသွင်ပြင်	၃	၃
၆။	ရေဆင်း	၃	၃
၇။	ပင်လယ်ရေမျက်နှာပြင်အထက်အမြင့်	၃	၃
	အခန်း(၃) ရာသီဥတုနှင့်သဘာဝပတ်ဝန်းကျင်		
၈။	ရာသီဥတု	၄	၄
၉။	သဘာဝပေါက်ပင်	၄	၄
၁၀။	တောရိုင်းတိရစ္ဆာန်များ	၄	၄
၁၁။	သဘာဝပတ်ဝန်းကျင်လက်ရှိအခြေအနေ	၄	၄
၁၂။	သဘာဝပတ်ဝန်းကျင်ထိန်းသိမ်းရေးလုပ်ငန်းများ	၅	၅
၁၃။	သဘာဝဘေးအန္တရာယ်ကျရောက်မှု	၅	၅
	အခန်း(၄) လူဦးရေဆိုင်ရာအချက်အလက်များ		
၁၄။	နေထိုင်သည့်တိုင်းရင်းသားလူမျိုးစုများ	၅	၅
၁၅။	အိမ်ခြေ၊ အိမ်ထောင်စုနှင့်လူဦးရေ (က) အိမ်ခြေ/အိမ်ထောင်စု (ခ) လူဦးရေ	၆ ၈	၇ ၉
၁၆။	လူဦးရေးတိုးနှုန်းနှင့်ကျား/မအချိုး (က) လူဦးရေးတိုးနှုန်းနှင့်ကျား/မ အချိုး (ခ) မွေးဖွား၊ သေဆုံး၊ ပြောင်းဝင်၊ ပြောင်းထွက်လူဦးရေ	၁၀ ၁၂	၁၁ ၁၃
၁၇။	ကိုးကွယ်သည့်ဘာသာ	၁၃	၁၄
၁၈။	နိုင်ငံခြားသားများနေထိုင်မှု	၁၄	၁၄
	အခန်း(၅) အုပ်ချုပ်ရေးဆိုင်ရာအချက်အလက်များ		
၁၉။	အုပ်ချုပ်ရေးနယ်မြေဖွဲ့စည်းမှု	၁၅	၁၅

၂၀။	ရွေးကောက်ပွဲဆိုင်ရာကိစ္စရပ်များ (က) မြို့နယ်ရွေးကောက်ပွဲကော်မရှင်အဖွဲ့ခွဲ အဖွဲ့ဝင်စာရင်း (ခ) ဆန္ဒမဲပေးပိုင်ခွင့်ရှိသူဦးရေ (ဂ) နိုင်ငံရေးပါတီများ (ဃ) ရွေးချယ်ခံရသောလွှတ်တော်ကိုယ်စားလှယ်များ	၁၅ ၁၅ ၁၇ ၁၇	၁၅ ၁၆ ၁၇ ၁၇
	<b>အခန်း(၆) စီးပွားရေးဆိုင်ရာ အချက်အလက်များ</b>		
၂၁။	စီးပွားရေးဆိုင်ရာ ခြုံငုံသုံးသပ်ချက်	၁၇	၁၈
၂၂။	မြေအသုံးချမှု	၁၈	၁၈
၂၃။	ဆည်မြောင်းတာဝန်များနှင့်ဆည်ရေသောက်ဧရိယာ (က) ကိုယ့်အားကိုယ်ကိုးဆည်များ (ခ) မြစ်ရေတင်စီမံကိန်းများ (ဂ) တာဝန်များ/ရေထိန်းတံခါးများ	၁၉ ၂၀ ၂၀	၂၀ ၂၀ ၂၀
၂၄။	စိုက်ပျိုးရေးလုပ်ငန်း (က) အဓိကသီးနှံ(၁၀)မျိုးစိုက်ပျိုးထုတ်လုပ်မှု (ခ) နှစ်ရှည်သီးနှံစိုက်ပျိုးမှုအခြေအနေ (ဂ) အခြားဈေးကွက်ဝင်သီးနှံများစိုက်ပျိုးထုတ်လုပ်မှု (ဃ) လယ်ယာသုံးစက်ကိရိယာသုံးစွဲမှုအခြေအနေ (င) လယ်ယာသုံးထယ်၊ထွန်နှင့်ကျွဲ၊နွားကောင်ရေ (စ) ဒေသတွင်းဆန်ဖူလုံမှုရာခိုင်နှုန်း (ဆ) ဒေသတွင်းဆီဖူလုံမှုရာခိုင်နှုန်း	၂၁ ၂၁ ၂၂ ၂၃ ၂၃ ၂၄ ၂၄	၂၁ ၂၁ ၂၂ ၂၃ ၂၃ ၂၄ ၂၄
၂၅။	မွေးမြူရေးလုပ်ငန်း (က) မွေးမြူရေးဇုန်များ (ခ) မြို့နယ်မွေးမြူရေး(ကောင်ရေ) (ဂ) မြို့နယ်အသားထုတ်လုပ်မှု(ပိဿာ) (ဃ) မြို့နယ်ကြက်/ဘဲ/ငှက်ဥထုတ်လုပ်မှု(လုံး) (င) နို့ထွက်ပစ္စည်းထုတ်လုပ်မှု (စ) မြို့နယ်ငါး၊ ပုစွန်မွေးမြူမှုအခြေအနေ (ဆ) ရေချို၊ ရေငန်ငါးဖမ်းလုပ်ငန်းမှ အသားထုတ်လုပ်မှု	၂၅ ၂၅ ၂၅ ၂၅ ၂၅ ၂၆ ၂၆	၂၅ ၂၅ ၂၅ ၂၅ ၂၅ ၂၆ ၂၆
၂၆။	စက်မှုလက်မှုလုပ်ငန်း (က) စက်မှုဇုန်များ (ခ) မြို့နယ်ရှိစက်ရုံများ (ဂ) မြို့နယ်ရှိအလုပ်ရုံများ (ဃ) အိမ်တွင်းစက်မှုလက်မှုလုပ်ငန်းများ	၂၆ ၂၆ ၂၉ ၂၉	၂၆ ၂၈ ၂၉ ၃၀
၂၇။	သစ်တောလုပ်ငန်းဆောင်ရွက်မှုအခြေအနေ		


	(က) သစ်တောများ (ခ) စီးပွားဖြစ်သစ်တောစိုက်ခင်း (ဂ) သစ်ထုတ်လုပ်မှု (ဃ) သစ်တောထွက်ပစ္စည်းများ	၃၀ ၃၀ ၃၀ ၃၀	၃၀ ၃၀ ၃၀ ၃၀
၂၈။	တွင်းထွက်ပစ္စည်းထုတ်လုပ်မှုလုပ်ငန်း (က) ဓာတ်သတ္တုတူးဖော်ထုတ်လုပ်မှု (ခ) ကျောက်မျက်တူးဖော်ထုတ်လုပ်မှု	၃၀ ၃၀	၃၀ ၃၀
၂၉။	စွမ်းအင်နှင့်လျှပ်စစ်ကဏ္ဍ (က) ဓာတ်ဆီ/ဒီဇယ်အရောင်းဆိုင်များ (ခ) သဘာဝဓါတ်ငွေ့အရောင်းဆိုင်များ	၃၀ ၃၂	၃၂ ၃၂
၃၀။	ပို့ဆောင်ရေးနှင့်လမ်းပန်းဆက်သွယ်ရေးလုပ်ငန်း (က) လေကြောင်းလမ်း (ခ) ရေကြောင်းလမ်း (ဂ) ရထားလမ်းနှင့်ဘူတာရုံများ (ဃ) ကားဂိတ်များ	၃၂ ၃၃ ၃၃ ၃၃	၃၂ ၃၃ ၃၃ ၃၃
၃၁။	လမ်းဦးစီးဌာနမှလုပ်ငန်းများ (က) ကားလမ်းများ (ခ) မြို့နယ်ချင်းဆက်လမ်းများ (ဂ) တံတားများ (ဃ) လမ်း၊တံတားသုံးစက်ကိရိယာများ (င) လမ်း၊တံတားအသုံးပြုခကောက်ခံသည့်လုပ်ငန်း	၃၄ ၃၄ ၃၄ ၃၅ ၃၅	၃၄ ၃၄ ၃၅ ၃၅ ၃၅
၃၂။	ဟိုတယ်နှင့်ခရီးသွားလုပ်ငန်း (က) ဟိုတယ်၊ မိုတယ်၊ အင်း၊ တည်းခိုခန်း (ခ) ကမ်းခြေ/ အပန်းဖြေနေရာ	၃၆ ၃၆	၃၆ ၃၆
၃၃။	သမဝါယမအသင်းများ	၃၆	၃၆
၃၄။	စီးပွားရေးဆိုင်ရာအခြေခံအဆောက်အအုံများ (က) ကုမ္ပဏီ၊ ကုန်စည်ဒိုင်၊ ပွဲရုံ၊ ဈေးနှင့်ကုန်တိုက်များ (ခ) ဘဏ်များ (ဂ) စတိုးဆိုင်နှင့်အရောင်းဆိုင်များ	၃၇ ၃၈ ၃၈	၃၇ ၃၈ ၃၈
၃၅။	စည်ပင်သာယာရေးလုပ်ငန်းများ (က) ဈေးလုပ်ငန်း (ခ) သောက်သုံးရေရရှိရေးလုပ်ငန်း (ဂ) သန့်ရှင်းရေးလုပ်ငန်း (ဃ) လမ်း၊တံတားလုပ်ငန်း	၃၉ ၃၉ ၃၉ ၃၉	၃၉ ၃၉ ၃၉ ၄၀
၃၆။	ပုံနှိပ်လုပ်ငန်းနှင့်မီဒီယာလုပ်ငန်းများ (က) ပုံနှိပ်လုပ်ငန်းနှင့် တေးသံသွင်း၊ ဗွီဒီယို (ခ) မီဒီယာလုပ်ငန်းများ	၄၀ ၄၀	၄၀ ၄၀
၃၇။	ပြည်တွင်းအသားတင်ထုတ်လုပ်မှုနှင့်ဝန်ဆောင်မှုတန်ဖိုး	၄၁	၄၁
၃၈။	လူတစ်ဦးချင်းဝင်ငွေ	၄၁	၄၁
၃၉။	အသက်မွေးဝမ်းကြောင်းလုပ်ငန်းအလိုက်အလုပ်လုပ်သူဦးရေ	၄၁	၄၁

၄၀။	အလုပ်လုပ်နိုင်သူဦးရေနှင့်အလုပ်လက်မဲ့ဦးရေ	၄၂	၄၂
	အခန်း(၇) လူမှုရေးဆိုင်ရာအချက်အလက်များ		
၄၁။	ပညာရေးကဏ္ဍ (က) အဆင့်မြင့်ပညာ (ခ) အခြေခံပညာ (ဂ) မူလတန်းကြိုကျောင်း (ဃ) ဘုန်းတော်ကြီးသင်ပညာရေးကျောင်း (င) ကျောင်းနေအရွယ်ကလေးများကျောင်းအပ်နှံမှု (စ) တက္ကသိုလ်ဝင်တန်းအောင်မြင်မှု (ဆ) စာတတ်မြောက်မှုရာခိုင်နှုန်း (ဇ) သင်ကြားမှု၊ သင်ယူမှုအထောက်အကူပြုစာသင်ခန်းများဖွင့်လှစ်နိုင်မှု (ဈ) စာကြည့်တိုက်များဖွင့်လှစ်နိုင်မှု	၄၂ ၄၂ ၄၄ ၄၄ ၄၅ ၄၅ ၄၅ ၄၅ ၄၆	၄၂ ၄၄ ၄၄ ၄၄ ၄၅ ၄၅ ၄၅ ၄၅ ၄၆
၄၂။	ကျန်းမာရေးကဏ္ဍ (က) ဆေးရုံများ (ခ) ဆေးပေးခန်းများ (ဂ) ကျေးလက်ကျန်းမာရေးဌာန/ဌာနခွဲ (ဃ) ကျန်းမာရေးစောင့်ရှောက်မှု (င) ဒေသတွင်း အများဆုံးဖြစ်တတ်သောရောဂါများ (စ) HIV/ AIDS-ရောဂါ ဖြစ်ပွား/သေဆုံးဦးရေ (ဆ) ကျန်းမာရေးဆိုင်ရာအညွှန်းကိန်းများ	၄၆ ၄၇ ၄၇ ၄၈ ၄၈ ၄၉ ၄၉	၄၆ ၄၇ ၄၈ ၄၈ ၄၈ ၄၉ ၄၉
၄၃။	လူမှုရေးအသင်းအဖွဲ့များ (က) INGO (ခ) NGO (ဦးရေ) (ဂ) အသင်းအဖွဲ့များ	၄၉ ၄၉ ၅၀	၄၉ ၄၉ ၅၀
၄၄။	အားကစားနှင့်ဖျော်ဖြေရေးလုပ်ငန်းများ	၅၀	၅၀
	အခန်း(၈) ဘာသာရေးဆိုင်ရာအချက်အလက်များ		
၄၅။	ဗုဒ္ဓဘာသာဆိုင်ရာအဆောက်အဦများနှင့်သာသနာဝင်ပုဂ္ဂိုလ်များ (က) သာသနိကအဆောက်အဦများ (ခ) ရဟန်းသံဃာနှင့်သီလရှင်များ (ဂ) ထင်ရှားသည့်ဘုရား၊ စေတီ၊ ပုထိုးများ (ဃ) ထင်ရှားသည့်ဘုန်းတော်ကြီးကျောင်းများ	၅၁ ၅၁ ၅၁ ၅၁	၅၁ ၅၁ ၅၁ ၅၁
၄၆။	အခြားဘာသာရေးအဆောက်အဦများ	၅၂	၅၂
၄၇။	သမိုင်းဝင်ထင်ရှားသောအဆောက်အဦနှင့်နေရာများ	၅၂	၅၂
	အခန်း(၉) ဒေသဖွံ့ဖြိုးရေးဆိုင်ရာအချက်အလက်များ		

၄၈။	ဒေသဖွံ့ဖြိုးရေးလုပ်ငန်းများဆောင်ရွက်နိုင်မှုအခြေအနေ (က) ကျေးလက်ဒေသဖွံ့ဖြိုးတိုးတက်ရေးဦးစီးဌာနမှဆောင်ရွက်သည့် လုပ်ငန်းများ (ခ) အစိုးရနှင့်ပြည်သူ့ဆောင်ရွက်သည့်ဒေသဖွံ့ဖြိုးရေးလုပ်ငန်းများ	၅၂	၅၅
၄၉။	မြို့ပြစီမံကိန်း(Town Plan )နှစ်(၃၀)အတွက် မြေအသုံးချမှုဆိုင်ရာလျာထားမှု အခန်း(၁၀) အထွေထွေ	၅၇	၅၇
၅၀။	အခြားတင်ပြလိုသောအချက်များ	၅၇	၅၇
၅၁။	နိဂုံး	၅၇	၅၇

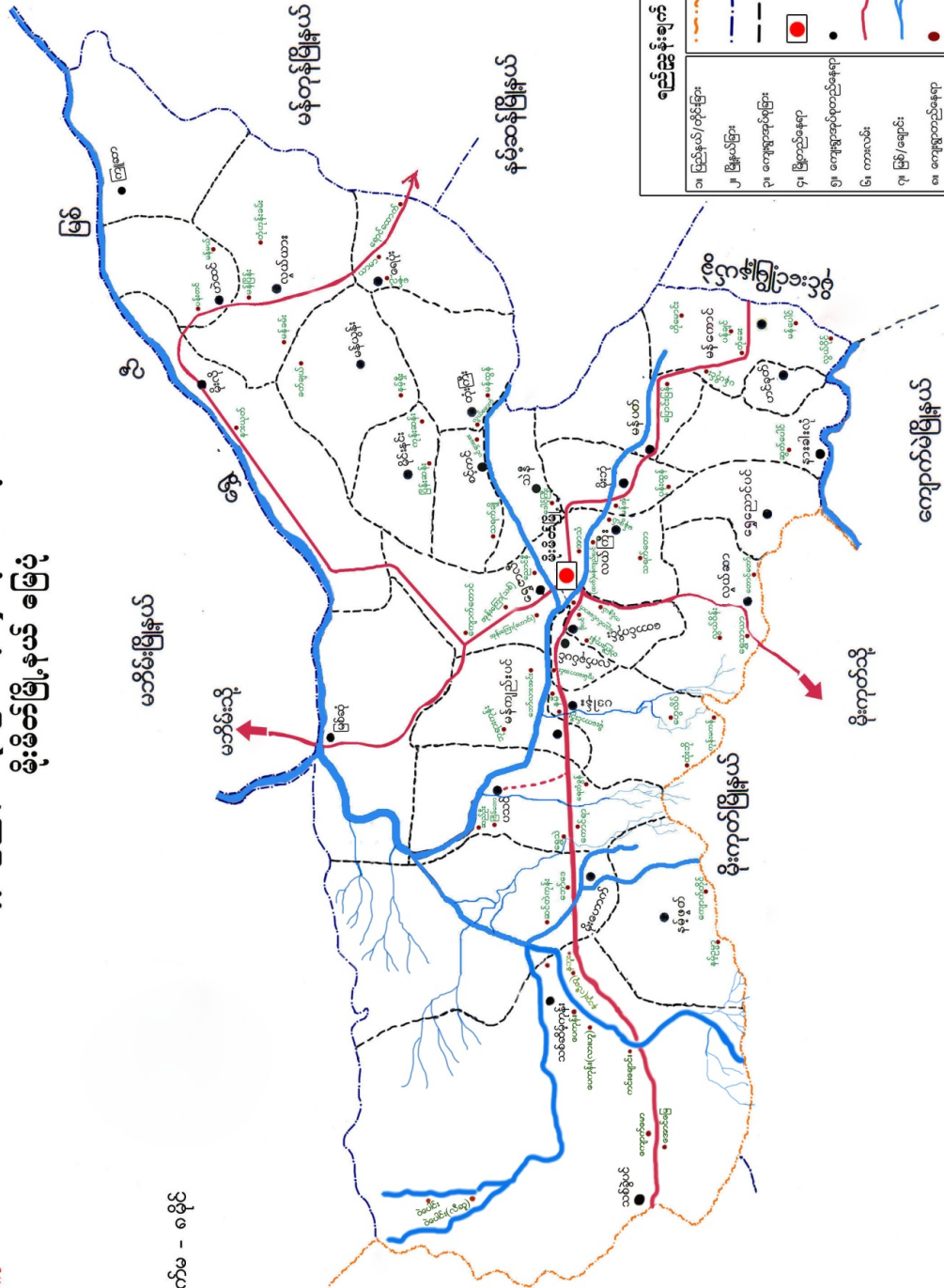
# ရှမ်းပြည်နယ် (မြောက်ပိုင်း) ၊ မိုးမိတ်ခရိုင် မိုးမိတ်မြို့နယ် မြေပုံ

မြောက်



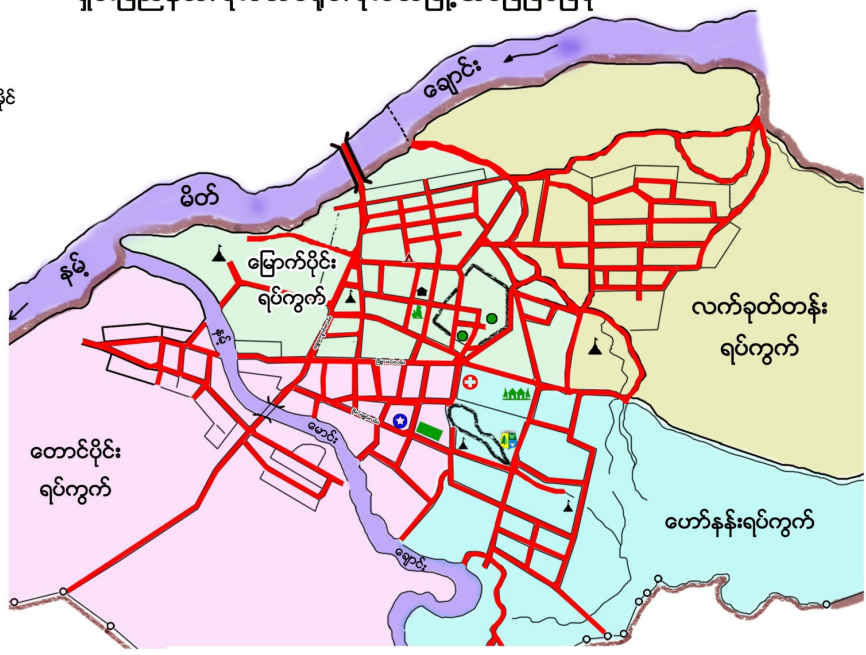
စကေး (၁)လက်မ - ၈မိုင်

ဂျပန်မြူးဥပဒေပွဲဝင်



# ရှမ်းပြည်နယ်၊ မိုးမိတ်ခရိုင်၊ မိုးမိတ်မြို့ အခြေပြမြေပုံ

စကေး ၈-လက်မ ၁-မိုင်



- ရည်ညွှန်းချက်**
- ▲ တရားစေတီ
  - မြို့နယ်ဓလ္လ/ကွပ်ကမ်း
  - ▲ မြို့အုပ်ချုပ်ရေးဦးစီးဌာန
  - ရဲစခန်း
  - ⊕ ဆေးရုံ
  - ဓမ္မာရုံ
  - 🏠 သစ်တောဦးစီးရုံး
  - ရည်ညွှန်း
  - ▲ ရေနံ
  - 🏔️ အထက်



မိုးမိတ်မြို့နယ်ဒေသဆိုင်ရာအချက်အလက်များ

အခန်း(၁)

နိဒါန်းနှင့်ဒေသသမိုင်း

နိဒါန်း

၁။ အထွေထွေအုပ်ချုပ်ရေးဦးစီးဌာနသည် ပြည်ထောင်စုအစိုးရအဖွဲ့ရုံး ဝန်ကြီးဌာနအောက်ရှိ ဌာနဖြစ်ပြီး တရားဥပဒေစိုးမိုးရေး ၊ ရပ်ရွာအေးချမ်းသာယာရေး၊ နိုင်ငံတော်အစိုးရ၏ မူဝါဒများ အကောင်အထည်ဖော်ရေး၊ ကောင်းမွန်သောအုပ်ချုပ်ရေးစနစ်ဖော်ဆောင်ရေးနှင့် ပြည်သူ့ဗဟိုပြု ဒေသဖွံ့ဖြိုးရေးလုပ်ငန်းများဆောင်ရွက်ရေးဟူသော ရည်မှန်းချက်တာဝန်များကို အောင်မြင်အောင် ဆောင်ရွက်လျက်ရှိပါသည်။ အထွေထွေအုပ်ချုပ်ရေးဦးစီးဌာနတွင် တာဝန်ထမ်းဆောင်ကြသည့် အဆင့်ဆင့်သောအရာထမ်း၊ အမှုထမ်းများသည် ရုံးချုပ်အဆင့်မှ အောက်ခြေရပ်ကွက်/ ကျေးရွာအုပ်စု အဆင့်အထိ အထွေထွေအုပ်ချုပ်ရေးဦးစီးဌာနရုံး အသီးသီးတွင်တာဝန်ထမ်းဆောင်ကြပြီး နိုင်ငံတော် အုပ်ချုပ်ရေး ယန္တရားချောမွေ့စွာ လည်ပတ်ရေးတွင်ပါဝင် ဆောင်ရွက်ခြင်း၊ ဝန်ကြီးဌာန၏ ရည်မှန်းချက် တာဝန်များ၊ အခြားဝန်ကြီးဌာနမှ ပေးအပ်သောတာဝန်များနှင့် ဒေသဆိုင်ရာအစိုးရအဖွဲ့များမှ ပေးအပ်သော လုပ်ငန်းတာဝန်များကို ကျေပွန်စွာထမ်းဆောင်နေကြရသည်ဖြစ်ရာ ဒေသဆိုင်ရာအချက်အလက်များပြုစု ထားရှိခြင်းသည် များစွာအရေးပါလာပါသည်။ ဒေသဆိုင်ရာ အချက်အလက်များပြုစုခြင်းဖြင့် မိမိတို့၏ လုပ်ငန်းဆောင်ရွက်ရာတွင် အထောက်အကူပြုသကဲ့သို့ အကြီးအကဲ များ နယ်မြေသို့ကွင်းဆင်းရာတွင် နယ်မြေ၏အချက်အလက်များကို လွယ်ကူစွာသိရှိနိုင်မည်ဖြစ်ပါသည်။ ဤစာအုပ်သည် မိုးမိတ်မြို့နယ် ၏ ဒေသဆိုင်ရာအချက်အလက်များ( ၂၀၁၈ ခုနှစ်၊ အောက်တိုဘာလမှ ၂၀၁၉ခုနှစ်စက်တင်ဘာလ ကုန်ထိအခြေအနေ)ကို သက်ဆိုင်ရာဌာနအသီးသီးမှ ပေးပို့သောကိန်းဂဏန်းများနှင့် အညီ ပြုစုတင်ပြ ထားခြင်းဖြစ်ပါသည်။

ဒေသသမိုင်းအကျဉ်း

၂။ မိုးမိတ်မြို့နယ်သည် မောကိုးပြည်ထောင်တွင်ပါဝင်ခဲ့ပြီး ရှေးစကားအရ " ကျိုင်းဟုံအစ သာကီက၊ မိုးမိတ်အစ ကျိုင်းဟုံက" ဟု ပြောဆိုလေ့ရှိပါသည်။ "သုဗဟုမင်း"သည် ရွှေလီမြစ်ဘေးရှိ ဗဟဲရွာအထက်နားတွင် ကျိုင်းဟုံမြို့ကို စတင်တည်ထောင်ခဲ့ပြီး မြန်မာသက္ကရာဇ်(၁၂၀)၊ သာသနာသက္ကရာဇ် (၅၀)အထိအုပ်စိုးခဲ့ပါသည်။ ၎င်း၏သားတော်နှင့် ညီတော်တို့အား မိုးမိတ်၊ မိုးကောင်း၊ မိုးညှင်း၊ မိုးဝန်း၊ ကောင်းစင်၊ကောင်းတုံမြို့တို့အား အုပ်ချုပ်စေခဲ့ပါသည်။ သားတော် "ဆေဟုံဖ(ခ) သိုဟုံဘွား"သည် ခရစ်သက္ကရာဇ်(၁၂၃၈)ခု၊ မြန်မာသက္ကရာဇ်(၆၀၀)ပြည့်တွင် မိုးမိတ်မြို့ကိုစတင် တည်ထောင်ခဲ့ပါသည်။ ရှမ်းဘာသာဖြင့် "မိန်းမိတ်" ( မိန်း-မြို့မိတ်-သန်လျက်/ခါး )ဟုခေါ်ပြီး မြန်မာဘာသာဖြင့် သန်လျက်မြို့ / ဝါးမြောင်မြို့ဟုအဓိပ္ပာယ်ရပါသည်။ မိုးမိတ်စော်ဘွားမင်းဆက်(၁၂၃)ဆက်မြောက် စပ်ခွန်ခမ်းအူ လက်ထက် တွင် မြန်မာသက္ကရာဇ်(၁၂၄၆)ခုနှစ်၌ အင်္ဂလိပ်ကိုစစ်ရှုံး၍ မင်းဆက်ပြတ်သွားပါသည်။ (၁၂၆၈)ခုနှစ်တွင် စော်ဘွားဆက်ဖြစ်သူ စပ်ခွန်မောင်သည် မိုးမိတ်မြို့၏ နောက်ဆုံးစော်ဘွား ဆက်ဖြစ်ပါသည်။

မိုးမိတ်မြို့နယ်သည် ပြည်ထဲရေးနှင့် သာသနာရေးဝန်ကြီးဌာန၏ ၁၉၇၂ခုနှစ်၊ ဇွန်လ(၂၁)ရက် မြန်မာနိုင်ငံပြန်တမ်းအမှတ်(၁၇၉)ဖြင့် မြို့မြေအဖြစ်သတ်မှတ်ခံရပြီး မိုးမိတ်မြို့နယ်ကို ၁၉၇၂ခုနှစ်၊ ဩဂုတ်လ(၅)ရက်နေ့တွင် ပြန်တမ်းအမှတ်(၂၈၀)ဖြင့် မြို့နယ်အဖြစ်ပြန်လည်ဖွဲ့စည်း အသိအမှတ်ပြုခဲ့ ပါသည်။ပြည်ထဲရေးဝန်ကြီးဌာန၏( ၃၀.၁.၂၀၁၄ )ရက်စွဲပါ အမိန့်ကြော်ငြာစာအမှတ်( ၇၇/၂၀၁၄ )အရ

ရှမ်းပြည်နယ် (မြောက်ပိုင်း) မိုးမိတ်မြို့နယ်နှင့်မဘိမ်းမြို့နယ်တို့အားပေါင်း၍ မိုးမိတ်ခရိုင်အဖြစ်တိုးချဲ့ ဖွဲ့စည်းခဲ့ပါသည်။

၂

အခန်း(၂)  
ပထဝီဝင် အနေအထား

တည်နေရာ နှင့်အကျယ်အဝန်း

၃။ မိုးမိတ်မြို့နယ်သည် မြောက်လတ္တီတွဒ် (၂၃)ဒီဂရီနှင့် (၂၃)ဒီဂရီ (၃၅)မိနစ် အကြား၊ အရှေ့ လောင်ဂျီတွဒ်(၉၆)ဒီဂရီ၊ (၉)မိနစ်နှင့် (၉၇)ဒီဂရီ (၃၈) မိနစ်ကြားတွင် တည်ရှိပါသည်။ အရှေ့မှ အနောက်သို့ (၅၉) မိုင်နှင့် တောင်မှမြောက်သို့(၃၄)မိုင်ရှည်လျားပါသည်။ မိုးမိတ်မြို့နယ်နှင့် မြို့တို့၏ ဧရိယာစတုရန်းမိုင်မှာအောက်ပါအတိုင်းဖြစ်ပါသည်-

စဉ်	ရပ်ကွက်/ကျေးရွာအုပ်စု	မြို့ဧရိယာ စတုရန်းမိုင်	ကျေးရွာအုပ်စုဧရိယာ စတုရန်းမိုင်	မြို့နယ်ဧရိယာ စတုရန်းမိုင်
	<b>မြို့ဧရိယာ</b>	၂.၅၂	-	၂.၅၂
၁	တောင်ပိုင်းရပ်ကွက်	၀.၉၈	-	၀.၉၈
၂	မြောက်ပိုင်းရပ်ကွက်	၀.၃၆	-	၀.၃၆
၃	လက်ခုတ်တန်းရပ်ကွက်	၀.၇၆	-	၀.၇၆
၄	ဟော်နန်းရပ်ကွက်	၀.၄၂	-	၀.၄၂
	<b>ကျေးရွာအုပ်စု ဧရိယာ</b>		<b>၁၀၃၂.၃၈</b>	<b>၁၀၃၂.၃၈</b>
၅	တောင်ကိုင်းကျေးရွာအုပ်စု	-	၁၁.၃၈	၁၁.၃၈
၆	လက်ခုတ်ပင်ကျေးရွာအုပ်စု	-	၁၃.၈၇	၁၃.၈၇
၇	မြစ်ဆုံကျေးရွာအုပ်စု	-	၆၃.၀၃	၆၃.၀၃
၈	ရွှေဇာလီကျေးရွာအုပ်စု	-	၃၂.၉၇	၃၂.၉၇
၉	သဲနီကျေးရွာအုပ်စု	-	၇.၇၃	၇.၇၃
၁၀	လယ်ကြီးကျေးရွာအုပ်စု	-	၄၂.၅	၄၂.၅
၁၁	မန်ကျည်းပင်ကျေးရွာအုပ်စု	-	၂၃.၅၈	၂၃.၅၈
၁၂	ပသင်ကျေးရွာအုပ်စု	-	၄၄.၉	၄၄.၉
၁၃	မိုးဟောက်ကျေးရွာအုပ်စု	-	၈၇.၂၅	၈၇.၂၅
၁၄	နမ့်ဖွတ်ကျေးရွာအုပ်စု	-	၂၆.၉၈	၂၆.၉၈
၁၅	သစ်ဆိမ့်ကုန်းအုပ်စု	-	၁၅၇.	၁၅၇.
၁၆	ပဒါန်းကျေးရွာအုပ်စု	-	၃၁.၆၁	၃၁.၆၁
၁၇	မိုးဘုံကျေးရွာအုပ်စု	-	၁၄.၉၄	၁၄.၉၄
၁၈	စဉ့်ကင်ကျေးရွာအုပ်စု	-	၁၆.၇၉	၁၆.၇၉
၁၉	မန်ပတ်ကျေးရွာအုပ်စု	-	၂၀.၃၈	၂၀.၃၈
၂၀	လွယ်ဆာကျေးရွာအုပ်စု	-	၃၈.၆၁	၃၈.၆၁

၂၁	ရွှေညောင်ပင်အုပ်စု	-	၂၂.၆၃	၂၂.၆၃
၂၂	နားခါးလုံကျေးရွာအုပ်စု	-	၃၄.၁၆	၃၄.၁၆
၂၃	ဟင်ခုတ်ကျေးရွာအုပ်စု	-	၁၅.၈၈	၁၅.၈၈
၂၄	မန်ကောင်ကျေးရွာအုပ်စု	-	၂၆.၀၃	၂၆.၀၃

၃

စဉ်	ရပ်ကွက်/ကျေးရွာအုပ်စု	မြို့ဧရိယာ စတုရန်းမိုင်	ကျေးရွာအုပ်စုဧရိယာ စတုရန်းမိုင်	မြို့နယ်ဧရိယာ စတုရန်းမိုင်
၂၅	မိုင်းနင်းကျေးရွာအုပ်စု	-	၂၆.၆၁	၂၆.၆၁
၂၆	မိုးလိုကျေးရွာအုပ်စု	-	၄၃.၄၂	၄၃.၄၂
၂၇	ဟဲထင်ကျေးရွာအုပ်စု	-	၃၇.၀၅	၃၇.၀၅
၂၈	ကြူဆာကျေးရွာအုပ်စု	-	၄၉.၅၆	၄၉.၅၆
၂၉	လွယ်ယားကျေးရွာအုပ်စု	-	၄၇.၁၈	၄၇.၁၈
၃၀	မန်ယွန်းအူရာအုပ်စု	-	၂၄.၂၈	၂၄.၂၈
၃၁	တုံးကြီးကျေးရွာအုပ်စု	-	၄၃.၆၃	၄၃.၆၃
၃၂	ရေပုန်းကျေးရွာအုပ်စု	-	၂၈.၄၃	၂၈.၄၃
	တပ်ရင်းတပ်ဖွဲ့	-	-	
	<b>မြို့နယ်ချုပ်</b>	<b>၂.၅၂</b>	<b>၁၀၃၂.၃၈</b>	<b>၁၀၃၄.၉၀</b>

**နယ်နိမိတ်**

၄။ မိုးမိတ်မြို့နယ်၏ အရှေ့ဘက်တွင် နမ့်ဆန်မြို့နယ်၊ မန်တုံမြို့နယ် ၊ အနောက်ဘက်တွင် မန္တလေးတိုင်းဒေသကြီး၊ သပိတ်ကျင်းမြို့နယ်၊ တောင် ဘက်တွင် ကျောက်မဲမြို့နယ်၊ မိုင်းငေါ့မြို့နယ်ခွဲ နှင့် မန္တလေးတိုင်းဒေသကြီး၊ မိုးကုတ်မြို့နယ်၊ မြောက်ဘက်တွင် မဘိမ်းမြို့နယ်တို့ နှင့် နယ်နိမိတ် ထိစပ်လျက်ရှိပါသည်။

**မြေမျက်နှာသွင်ပြင်**

၅။ မိုးမိတ်မြို့နယ်သည် တောင်ကုန်းတောင်တန်း ဝန်းရံနေပြီး ဒယ်အိုးပုံစံချိုင့်ဝှမ်းထဲတွင် မြို့ကွက် တည်ရှိပါသည်။

**ရေဆင်း**

၆။ မိုးမိတ်မြို့နယ်တွင် မြစ်ချောင်းများပေါများသည့် ဒေသတစ်ခုဖြစ်ပြီး ထင်ရှားသည့်မြစ်ချောင်း များမှာ ရွှေလီမြစ်၊ နမ့်မိတ်ချောင်းနှင့်နမ့်မောင်းချောင်းတို့ဖြစ်ပါသည်။ မြစ်ချောင်းအားလုံးမှာ ရေချိုများ ဖြစ်၍ စိုက်ပျိုးရေး၊ သောက်သုံးရေစသည်ဖြင့်အသုံးပြုနိုင်ပါသည်။ ရွှေလီမြစ်သည် စက်လှေများသွားလာ နိုင်သောမြစ်ဖြစ်၍ နမ့်မိတ်ချောင်းနှင့်နမ့်မောင်းချောင်းမှာ လှေများသွားလာနိုင်မှုမရှိသောချောင်းများ ဖြစ်ပါသည်။

**ပင်လယ်ရေမျက်နှာပြင်အထက်အမြင့်**

၇။ မိုးမိတ်မြို့နယ်သည် ပင်လယ်ရေမျက်နှာပြင် အထက်အမြင့် (၆၀၀)ပေအထက်တွင် တည်ရှိပါသည်။

၄

**အခန်း(၃)  
ရာသီဥတုနှင့် သဘာဝပတ်ဝန်းကျင်**

**ရာသီဥတု**

၈။ မိုးမိတ်မြို့နယ်သည် ပူအိုက်ခြောက်သွေ့သော ရာသီဥတုရှိပြီး ၊ အမြင့်ဆုံးအပူချိန် ( ၄၂.၀ )နှင့် အနိမ့်ဆုံးအပူချိန်မှာ ( ၆.၀ ) ဖြစ်ပါသည်။ နှစ်အလိုက်ဖြစ်ပေါ်ခဲ့သော မိုးရေချိန်နှင့်အပူချိန်မှာ အောက်ပါအတိုင်း ဖြစ်ပါသည်-

စဉ်	ခုနှစ်	မိုးရေချိန်		အပူချိန်	
		မိုးရွာရက်	စုစုပေါင်း မိုးရေချိန် (လက်မ)	နွေရာသီ (.၀)	ဆောင်းရာသီ (.၀)
				အမြင့်ဆုံး	အနိမ့်ဆုံး
၁	၂၀၁၆	၇၉	၆၁.၅၉	၄၀.၆.၀	၆.၀.၀
၂	၂၀၁၇	၆၇	၄၀.၃၆	၄၁.၃.၀	၈.၀.၀
၃	၂၀၁၈	၅၈	၃၀.၅၁	၃၈.၅.၀	၈.၀.၀
၄	၂၀၁၉	၄၆	၂၂.၄၀	၄၂.၀.၀	၆.၀.၀

**သဘာဝပေါက်ပင်များ**

၉။ မိုးမိတ်မြို့နယ်အတွင်း ပေါက်ရောက်သည့် သဘာဝပေါက်ပင်များမှာ ကျွန်းပိတောက်၊ တမလန်း၊ ပျဉ်းကတိုး၊ ထောက်ကြွံ၊ သစ်ယာ၊ အင်ကြင်း၊ဖန်းခါး၊နဘဲ၊ယမနေ၊ ယင်းတိုက်၊ ကျွန်းခေါက်နွယ်၊ ပျဉ်းမ၊ သတီ၊ သရက်၊ ဘင်္ဂ၊နှောရုံး၊သပြေ၊ မျောက်ချောစသည်တို့ ပေါက်ရောက်ပါသည်။

**တောရိုင်းတိရစ္ဆာန်များ**

၁၀။ မိုးမိတ်မြို့နယ်အတွင်းရှိ တောရိုင်းတိရစ္ဆာန်များမှာ ဆင်၊ပြောင်၊ စိုင်း၊ ဆတ်၊ တောဆိတ်၊ မျောက်၊ ငှက်မျိုးများတို့ဖြစ်ပါသည်။

**သဘာဝပတ်ဝန်းကျင်လက်ရှိအခြေနေ**

၁၁။ မိုးမိတ်မြို့နယ်၏ လက်ရှိသဘာဝပတ်ဝန်းကျင်အခြေအနေမှာ သစ်တောဖုံးလွှမ်းမှု(၆၀.၃၀%) ရှိပါသည်။ ၎င်းအနက်မှ ကြိုးဝိုင်းသစ်တော ဖုံးလွှမ်းမှုမှာ(၂၆.၃၉%)ဖြစ်ပါသည်။

သဘာဝပတ်ဝန်းကျင်ထိန်းသိမ်းရေးလုပ်ငန်းများ

၁၂။ မိုးမိတ်မြို့နယ်သည် သဘာဝပတ်ဝန်းကျင် ထိန်းသိမ်းရေးလုပ်ငန်း များအတွက် ကြိုးပိုင်းတော ( ၁၇၉၃၈၃ )ဧက၊ အဆိုပြုကြိုးပိုင်းတော( ၂၂၄၅၄၆ )ဧက ထိန်းသိမ်းလျက်ရှိပါသည်။

၅

သဘာဝဘေးအန္တရာယ်ကျရောက်မှု

၁၃။ မိုးမိတ်မြို့နယ်သည် တောင်တန်းနှင့် သစ်တောများ ပိုင်းရံလျက် ရှိခြင်း၊ ငလျင်ကြောများနှင့် လွတ်ကင်းခြင်းတို့ကြောင့် သဘာဝဘေးအန္တရာယ်ကျရောက်နိုင်ခြေနည်းပါးသော မြို့နယ်တစ်ခုဖြစ်ပါသည်။ ၂၀၁၈ခုနှစ်၊ အောက်တိုဘာလမှ ၂၀၁၉ ခုနှစ် စက်တင်ဘာလကုန်ထိ သဘာဝဘေးကျရောက်ခဲ့မှု အခြေအနေမှာ အောက်ပါအတိုင်းဖြစ်ပါသည်-

စဉ်	အမျိုးအစား	ဖြစ်ပွားကြိမ်	သေ/ပျောက်ဦးရေ	အဆောက်အဦးပျက်စီးမှု	ဆုံးရှုံးမှုတန်ဖိုး (ကျပ်သန်း)
၁	မုန်တိုင်းဘေး	၃	-	၇	၁.၃၃
၂	ဆူနာမီဘေး	-	-	-	-
၃	ငလျင်ဘေး	-	-	-	-
၄	ရေဘေး	-	-	-	-
၅	မီးဘေး	၃	-	၃	၀.၁၁
ပေါင်း		၆	-	၁၀	၁.၄၄

အခန်း(၄)

လူဦးရေဆိုင်ရာအချက်အလက်များ

နေထိုင်သည့်တိုင်းရင်းသားလူမျိုးစုများ

၁၄။ မိုးမိတ်မြို့နယ်တွင် နေထိုင်ကြသော တိုင်းရင်းသားလူမျိုးစုများမှာ အောက်ပါအတိုင်းဖြစ်ပါသည်-

စဉ်	လူမျိုး	နေထိုင်သည့်လူဦးရေ	မြို့နယ်လူဦးရေ	မြို့နယ်လူဦးရေ၏ ရာခိုင်နှုန်း
၁	ကချင်	၃၇၄၀	၆၅၅၂၉	၅.၇၁%
၂	ကယား	၁၆		၀.၀၂%
၃	ကရင်	၁၄၇		၀.၂၃%
၄	ချင်း	၆၈		၀.၁၀%
၅	မွန်	၁၁		၀.၀၂%
၆	ဗမာ	၂၇၂၁၂		၄၁.၅၂%
၇	ရခိုင်	၁၁၂		၀.၁၇%
၈	ရှမ်း	၂၂၈၇၄		၃၄.၉၁%
၉	ပလောင်	၂၈၂၅		၄.၃၁%

၁၀	လားဟူ	၃၆၁		၀.၅၅%
၁၁	လီဆူ	၇၄၁၀		၁၁.၃၁%
၁၂	အခြား	၇၂၃		၁.၁၀%
	မြို့နယ်ချုပ်	၆၅၄၉၉	၆၅၅၂၉	၉၉.၉၅%

အိမ်ခြေ၊ အိမ်ထောင်စုနှင့်လူဦးရေ

၁၅။ မိုးမိတ်မြို့နယ်၏ ၂၀၁၉ခုနှစ်စက်တင်ဘာလကုန်အထိလူဦးရေမှာအောက်ပါအတိုင်းဖြစ်ပါသည်-  
(က) အိမ်ခြေ/အိမ်ထောင်စု

စဉ်	ရပ်ကွက်/ကျေးရွာအုပ်စု	အိမ်ခြေ	အိမ်ထောင်စု	ရပ်ကွက်	ကျေးရွာအုပ်စု	ကျေးရွာ
	မြို့နေ	၂၁၂၄	၂၂၃၃	၄		
၁	တောင်ပိုင်းရပ်ကွက်	၆၆၇	၇၅၂	၁		
၂	မြောက်ပိုင်းရပ်ကွက်	၄၉၈	၅၁၄	၁		
၃	လက်ခုတ်တန်းရပ်ကွက်	၅၈၇	၅၉၅	၁		
၄	ဟော်နန်းရပ်ကွက်	၃၇၂	၃၇၂	၁		
	ကျေးလက်နေ	၁၁၄၀၇	၁၁၈၅၁		၂၈	၉၇
၅	တောင်ကိုင်း	၆၂၀	၅၉၉	-		၅
၆	လက်ခုတ်ပင်	၅၆၁	၅၆၃	-		၂
၇	မြစ်ဆုံ	၃၀၀	၃၀၀	-		၁
၈	ရွှေဇေလီ	၉၂၂	၉၃၅	-		၅
၉	သဲနီ	၃၂၆	၃၆၄	-		၂
၁၀	လယ်ကြီး	၉၅၀	၉၄၂	-		၅
၁၁	မန်ကျည်းပင်	၆၆၈	၆၆၈	-		၃
၁၂	ပသင်	၅၈၅	၅၈၅	-		၆
၁၃	မိုးဟောက်	၉၄၉	၉၅၇	-		၃
၁၄	နမ့်ဖွတ်	၃၉၃	၄၄၄	-		၃
၁၅	သစ်ဆိမ့်ကုန်း	၁၆၂၇	၁၆၂၇	-	၁	၁၀
၁၆	ပဒါန်း	၆၅၄	၆၇၅	-	၁	၆

စဉ်	ရပ်ကွက်/ကျေးရွာအုပ်စု	မြေဧရိယာ	အိမ်ထောင်စု	ရပ်ကွက်	ကျေးရွာအုပ်စု	ကျေးရွာ
၁၇	မိုးတုံ	၈၀၂	၇၁၃	-	-	၃
၁၈	စင်္ကြံ	၄၆၇	၂၈၇	-	-	၃
၁၉	မန်တက်	၄၂၇	၄၂၇	-	-	၂
၂၀	ထွေးလွင်	၃၄၁	၃၄၁	-	-	၄
၂၁	ရွှေညောင်	၆၅	၆၅	-	-	၁
၂၂	နားချောင်း	၆၄	၆၄	-	-	၂
၂၃	ဟင်္သာတ	၆၇	၆၇	-	-	၁
၂၄	မန်တက်	၄၅	၄၅	-	-	၇
၂၅	မိုးတုံ	၂၈	၄၈	-	-	၃
၂၆	မိုးတုံ	၆၀၄	၆၀၄	-	-	၂
၂၇	ဟင်္သာတ	၁၆၁	၁၆၁	-	-	၃
၂၈	ကြာဆာ	၈	၈	-	-	၁
၂၉	လွင်တန်း	၁၆၁	၁၆၁	-	-	၄
၃၀	မန်တက်	၄၈၁	၄၈၁	-	-	၃
၃၁	တုံးကြီး	၁၅	၁၅	-	-	၃
၃၂	ရေတံ	၁၅၁	၁၅၁	-	-	၄
၃၃	တပ်ရင်းတပ်ဖွဲ့	-	၃၁၁	-	-	၁
	<b>မြို့နယ်ချုပ်</b>	<b>၁၃၃၁</b>	<b>၁၄၀၄</b>	<b>၄</b>	<b>၆၇</b>	<b>၆၇</b>



(ခ) လူဦးရေ

စဉ်	ရပ်ကွက်/ကျေးရွာအုပ်စု	အသက်(၁၈) နှစ်အထက်		အသက်(၁၈) နှစ်အောက်		စုစုပေါင်း	
		ကျား	မ	ကျား	မ	ကျား	မ
	<b>မြို့နေ</b>						
၁	တောင်ပိုင်းရပ်ကွက်	၃၄၉၃	၄၂၀၂	၁၆၈၆	၁၆၄၂	၅၁၇၉	၁၁၀၂၃
၂	မြောက်ပိုင်းရပ်ကွက်	၁၀၇၆	၁၂၅၃	၆၆၉	၆၄၈	၁၇၄၅	၃၆၄၆
၃	လက်ခုတ်တန်းရပ်ကွက်	၈၈၄	၁၁၃၀	၃၂၃	၃၀၉	၁၂၀၇	၂၆၄၆
၄	ဟော်နန်းရပ်ကွက်	၉၆၄	၁၁၈၆	၃၉၉	၄၃၇	၁၃၆၃	၂၉၈၆
	<b>ကျေးလက်နေ</b>						
၅	တောင်ကိုင်း	၁၈၁၆၃	၁၈၂၈၆	၉၃၂၁	၈၇၃၆	၂၇၄၈၄	၅၄၅၀၆
၆	လက်ခုတ်ပင်	၉၀၀	၉၉၁	၃၀၆	၃၃၉	၁၂၀၆	၂၅၃၆
၇	မြစ်ဆုံ	၇၂၃	၈၇၉	၃၅၁	၃၃၉	၁၀၇၄	၂၂၇၂
၈	ရွှေဇာလီ	၄၁၂	၄၃၀	၃၀၃	၂၆၅	၇၁၅	၁၄၁၀
၉	သဲနီ	၁၃၅၆	၁၅၃၉	၆၄၆	၆၂၁	၂၀၀၂	၄၁၆၂
၁၀	လယ်ကြီး	၁၄၄၃	၁၆၂၂	၅၀၆	၄၅၁	၁၉၄၉	၄၀၂၂
၁၁	မန်ကျည်းပင်	၉၅၅	၁၀၅၈	၅၂၅	၅၅၅	၁၄၈၀	၃၀၉၃
၁၂	ပသင်	၈၈၉	၈၉၁	၅၁၅	၄၇၆	၁၄၀၄	၂၇၇၁
၁၃	မိုးဟောက်	၁၃၆၅	၁၂၇၉	၉၂၀	၇၆၅	၂၂၈၅	၄၄၃၉
၁၄	နမ့်ဖွတ်	၆၁၆	၅၇၅	၄၈၁	၄၅၀	၁၀၉၇	၂၁၂၂
၁၅	သစ်ဆိမ့်ကုန်း	၂၆၁၈	၂၆၇၃	၁၁၂၀	၁၀၉၃	၃၇၃၈	၇၅၀၄
၁၆	ပဒါန်း	၉၅၂	၉၇၅	၆၂၅	၅၉၃	၁၅၇၇	၃၁၄၅

စဉ်	ရပ်ကွက်/ကျေးရွာအုပ်စု	အသက်(၁၈) နှစ်အထက်			အသက်(၁၈) နှစ်အောက်			စုစုပေါင်း		
		ကျား	မ	ပေါင်း	ကျား	မ	ပေါင်း	ကျား	မ	ပေါင်း
၁၇	မိုးဘုံ	၁၀၀၉	၁၁၅၂	၂၁၇၁	၂၅၀	၃၆၆	၇၁၆	၁၃၆၉	၁၅၈၇	၂၃၀၅
၁၈	စဉ့်ကင်	၄၀၄	၄၂၆	၈၃၀	၁၆၀	၁၆၁	၃၂၁	၅၆၄	၅၈၇	၁၁၅၁
၁၉	မန်ပတ်	၄၃၈	၄၄၇	၈၈၅	၁၉၆	၁၉၇	၃၉၃	၆၃၄	၆၄၄	၁၂၇၈
၂၀	လွယ်ဆာ	၂၃၄	၂၂၃	၄၅၇	၁၅၅	၁၅၇	၃၁၂	၃၈၉	၃၈၀	၇၆၉
၂၁	ရွှေညောင်ပင်	၁၄၁	၁၄၇	၂၈၈	၇၆	၈၅	၁၆၁	၂၁၇	၂၃၂	၄၄၉
၂၂	နားခါးလုံ	၆၄	၆၅	၁၂၉	၃၃	၄၁	၇၄	၉၇	၁၀၆	၂၀၃
၂၃	ဟင်ခုတ်	၄၅	၃၆	၈၁	၂၈	၂၃	၅၁	၇၃	၅၉	၁၃၂
၂၄	မန်ကောင်	၁၆၂	၁၇၅	၃၃၇	၁၁၀	၈၀	၁၉၀	၂၇၂	၂၅၅	၅၂၇
၂၅	မိုင်းနင်း	၁၁၈	၁၀၀	၂၁၈	၈၇	၈၉	၁၇၆	၂၀၅	၁၈၉	၃၉၄
၂၆	မိုးလှိုင်	၅၈၄	၅၉၅	၁၁၇၉	၂၈၇	၂၄၆	၅၃၃	၈၇၁	၈၄၁	၁၇၁၂
၂၇	ဟံထင်	၂၁၈	၂၄၇	၄၆၅	၂၀၄	၁၉၈	၄၀၂	၄၂၂	၄၄၅	၈၆၇
၂၈	ကြုံဆာ	၁၁	၉	၂၀	၁၀	၁၁	၂၁	၂၁	၂၀	၄၁
၂၉	လွယ်ယား	၂၂၅	၂၁၃	၄၃၈	၁၄၉	၁၄၄	၂၉၃	၃၇၄	၃၅၇	၇၃၁
၃၀	မန်ယွန်း	၂၀၇	၂၁၂	၄၁၉	၁၆၈	၁၅၆	၃၂၄	၃၇၅	၃၆၈	၇၄၃
၃၁	တုံးကြီး	၁၀၃	၁၂၀	၂၂၃	၉၅	၁၁၄	၂၀၉	၁၉၈	၂၃၄	၄၃၂
၃၂	ရေပုံး	၁၈၈	၂၀၅	၃၉၃	၁၄၅	၁၄၀	၂၈၅	၃၃၃	၃၄၅	၆၇၈
	တပ်ရင်းတပ်ဖွဲ့	၁၃၁၁	၅၁၇	၁၈၂၈	၅၆၂	၃၈၈	၉၅၀	၁၈၇၃	၉၀၅	၂၇၇၈
	<b>မြို့နယ်ချုပ်</b>	<b>၂၁၆၅၆</b>	<b>၂၂၄၈၈</b>	<b>၄၄၁၄၄</b>	<b>၁၁၀၀၇</b>	<b>၁၀၃၇၈</b>	<b>၂၁၃၈၅</b>	<b>၃၂၆၆၃</b>	<b>၃၂၈၆၆</b>	<b>၆၅၅၂၉</b>

လူဦးရေတိုးနှုန်းနှင့်ကျားမအချိုး

၁၆။ မိုးမိတ်မြို့နယ်၏ ၂၀၁၉ခုနှစ်လူဦးရေတိုးနှုန်းကျားမအချိုးမှာ အောက်ပါအတိုင်းဖြစ်ပါသည်-

(က) လူဦးရေတိုးနှုန်းနှင့်ကျားမအချိုး

စဉ်	ရပ်ကွက်/ ကျေးရွာအုပ်စု	ယခင်နှစ် လူဦးရေ	ယခုနှစ် လူဦးရေ	တိုးလာ ဦးရေ	တိုးနှုန်း	ကျား/မအချိုး		
						ကျား	မ	ပေါင်း
	မြို့နေ							
၁	တောင်ပိုင်းရပ်ကွက်	၃၅၇၄	၃၆၄၆	၇၂	၂.၀၁	၁၇၄၅	၁၉၀၁	၃၆၄၆
၂	မြောက်ပိုင်းရပ်ကွက်	၂၆၅၂	၂၆၄၆	- ၆	-	၁၂၀၇	၁၄၃၉	၃၆၄၆
၃	လက်ခုတ်တန်းရပ်ကွက်	၂၉၀၈	၂၉၈၆	၇၈	၂.၆၈	၁၃၆၃	၁၆၂၃	၃၆၂၃
၄	ဟော်နန်းရပ်ကွက်	၁၇၂၉	၁၇၄၅	၁၆	၀.၉	၈၆၄	၈၈၁	၁၇၄၅
	ကျေးလက်နေ	၅၄၀၉၁	၅၄၅၀၆	၄၁၅	၀.၇၇	၂၇၄၆၂	၂၇၀၂၂	၅၄၄၈၄
၅	တောင်ကိုင်းအုပ်စု	၂၅၂၃	၂၅၃၆	၁၃	၀.၅၀	၁၂၀၆	၁၃၃၀	၂၅၃၆
၆	လက်ခုတ်ပင်အုပ်စု	၂၂၇၃	၂၂၇၂	(-)၁	-	၁၀၇၄	၁၁၉၈	၂၂၆၂
၇	မြစ်ဆုံအုပ်စု	၁၄၁၅	၁၄၁၀	(-)၅	-	၇၁၅	၆၉၅	၁၄၁၀
၈	ရွှေဇာလီအုပ်စု	၄၁၇၅	၄၁၆၂	(-)၁၃	-	၂၀၀၂	၂၁၆၀	၄၁၆၂
၉	သဲနီအုပ်စု	၁၃၇၄	၁၃၆၈	(-)၆	-	၆၇၀	၆၉၈	၁၃၆၈
၁၀	လယ်ကြီးအုပ်စု	၄၀၂၁	၄၀၂၂	၁	၀.၀၂	၁၉၄၉	၂၀၇၃	၄၀၂၂
၁၁	မန်ကျည်းပင်အုပ်စု	၃၀၆၇	၃၀၉၃	၂၆	၀.၈၀	၁၄၈၀	၁၆၁၃	၃၀၉၃
၁၂	ပသင်အုပ်စု	၂၇၅၆	၂၇၇၁	၁၅	၀.၅၀	၁၄၀၄	၁၃၆၇	၃၀၇၁
၁၃	မိုးဟောက်အုပ်စု	၄၂၈၂	၄၃၂၉	၄၇	၁.၀၉	၂၂၈၅	၂၀၄၄	၄၃၂၉
၁၄	နမ့်ဖွတ်အုပ်စု	၂၁၂၂	၂၁၂၂	-	-	၁၀၉၇	၁၀၂၅	၂၁၂၂

စဉ်	ရပ်ကွက်/ ကျေးရွာအုပ်စု	ယခင်နှစ် လူဦးရေ	ယခုနှစ် လူဦးရေ	တိုးလာ ဦးရေ	တိုးနှုန်း	ကျား/မအချိုး		
						ကျား	မ	ပေါင်း
၁၅	သစ်ဆိမ့်ကုန်းအုပ်စု	၇၄၉၈	၇၅၀၄	၆	၀.၀၈	၃၇၃၈	၃၇၆၆	၁:၁
၁၆	ပဒါန်းအုပ်စု	၂၈၉၄	၃၁၄၅	၂၅၁	၈.၆၇	၁၅၇၇	၁၅၆၈	၁:၁
၁၇	မိုးဘုံအုပ်စု	၂၇၇၅	၂၈၈၇	၁၁၂	၄.၀၃	၁၃၆၉	၁၅၁၈	၁:၁
၁၈	စဋ်ကင်အုပ်စု	၁၀၆၄	၁၁၅၁	၈၇	၈.၁၈	၅၆၄	၅၈၇	၁:၁
၁၉	မန်ပတ်အုပ်စု	၁၂၇၃	၁၂၇၈	၅	၀.၃၉	၆၃၄	၆၄၄	၁:၁
၂၀	လွယ်ဆာအုပ်စု	၇၅၈	၇၆၉	၁၁	၁.၄၅	၃၈၉	၃၈၀	၁:၁
၂၁	ရွှေညောင်ပင်အုပ်စု	၄၉၄	၄၄၉	(-)၄၅	-	၂၁၇	၂၃၂	၁:၁
၂၂	နားခါးလုံအုပ်စု	၂၁၆	၂၀၃	(-)၁၃	-	၉၇	၁၀၆	၁:၁
၂၃	ဟင်ခတ်အုပ်စု	၁၃၂	၁၃၂	-	-	၇၃	၅၉	၁:၁
၂၄	မန်ကောင်အုပ်စု	၅၉၀	၅၂၇	(-)၆၃	-	၂၇၂	၂၅၅	၁:၁
၂၅	မိုင်းနင်းအုပ်စု	၄၁၈	၃၉၄	(-)၂၄	-	၂၀၅	၁၈၉	၁:၁
၂၆	မိုးလုံအုပ်စု	၁၇၁၂	၁၇၁၂	-	-	၈၇၁	၈၄၁	၁:၁
၂၇	ဟံထင်အုပ်စု	၈၆၀	၈၆၇	၇	၀.၈၁	၄၂၂	၄၄၅	၁:၁
၂၈	ကြူဆာအုပ်စု	၄၁	၄၁	-	-	၂၁	၂၀	၁:၁
၂၉	လွယ်ယားအုပ်စု	၇၃၂	၇၃၁	(-)၁	-	၃၇၄	၃၅၇	၁:၁
၃၀	မန်ယွန်းအုပ်စု	၇၄၃	၇၄၃	-	-	၃၇၅	၃၆၈	၁:၁
၃၁	တုံးကြီးအုပ်စု	၄၂၇	၄၃၂	၅	၁.၁၇	၁၉၈	၂၃၄	၁:၁
၃၂	ရေပုံးအုပ်စု	၆၇၈	၆၇၈	-	-	၃၃၃	၃၄၅	၁:၁
	တပ်ရင်းတပ်ဖွဲ့	၂၇၇၈	၂၇၇၈	-	-	၁၈၇၃	၉၀၅	၁:၁
	<b>မြို့နယ်ချုပ်</b>	<b>၆၄၉၅၄</b>	<b>၆၅၅၂၉</b>	<b>၅၇၅</b>	<b>၀.၈၉</b>	<b>၃၂၆၆၃</b>	<b>၃၂၈၆၆</b>	<b>၁:၁</b>

( ခ ) မွေးဖွား၊သေဆုံး၊ပြောင်းဝင်၊ပြောင်းထွက်လူဦးရေ

စဉ်	ရပ်ကွက်/ ကျေးရွာအုပ်စု	မူလလူဦးရေ	မွေးဖွားဦးရေ	သေဆုံးဦးရေ	ပြောင်းဝင်ဦးရေ	ပြောင်းထွက်ဦးရေ	လက်ရှိလူဦးရေ
	<b>မြို့နေ</b>	<b>၁၀၈၆၃</b>	<b>၈၇</b>	<b>၃၉</b>	<b>၁၂၇</b>	<b>၁၅</b>	<b>၁၁၀၂၃</b>
၁	တောင်ပိုင်းရပ်ကွက်	၃၅၇၄	၃၈	၉	၄၆	၃	၃၆၄၆
၂	မြောက်ပိုင်းရပ်ကွက်	၂၆၅၂	၉	၉	-	၆	၂၆၄၆
၃	လက်ခတ်တန်းရပ်ကွက်	၂၉၀၈	၁၂	၆	၇၈	၆	၂၉၈၆
၄	ဟော်နန်းရပ်ကွက်	၁၇၂၉	၂၈	၁၅	၃	-	၁၇၄၅
	<b>ကျေးလက်နေ</b>	<b>၅၄၀၉၁</b>	<b>၂၈၂</b>	<b>၁၉၁</b>	<b>၅၆၁</b>	<b>၂၃၇</b>	<b>၅၄၅၀၆</b>
၅	တောင်ကိုင်းအုပ်စု	၂၅၂၃	၁၅	၂၁	၁၉	-	၂၅၃၆
၆	လက်ခပ်ပင်အုပ်စု	၂၂၇၃	၉	၈	-	၂	၂၂၇၂
၇	မြစ်ဆုံအုပ်စု	၁၄၁၅	-	၅	-	-	၁၄၁၀
၈	ရွှေဇာလီအုပ်စု	၄၁၇၅	၁၄	၂၇	-	-	၄၁၆၂
၉	သဲနီအုပ်စု	၁၃၇၄	၃	၉	-	-	၁၃၆၈
၁၀	လယ်ကြီးအုပ်စု	၄၀၂၁	၁၈	၁၇	-	-	၄၀၂၂
၁၁	မန်ကျည်းပင်အုပ်စု	၃၀၆၇	၃၅	၁၉	၁၀	-	၃၀၉၃
၁၂	ပသင်အုပ်စု	၂၇၅၆	၂၈	၁၃	-	-	၂၇၇၁
၁၃	မိုးဟောက်အုပ်စု	၄၂၈၂	၅၀	၁၂	၉	-	၄၃၂၉
၁၄	နမ့်ဖွတ်အုပ်စု	၂၁၂၂	-	-	-	-	၂၁၂၂
၁၅	သစ်ဆိမ့်ကုန်းအုပ်စု	၇၄၉၈	၈	၂	-	-	၇၅၀၄
၁၆	ပဒါန်းအုပ်စု	၂၈၉၄	၁၉	၁၇	၃၀၇	၅၈	၃၁၄၅
၁၇	မိုးဘုံအုပ်စု	၂၇၇၅	၂၄	၁၂	၁၀၀	-	၂၈၈၇
၁၈	စဉ့်ကင်အုပ်စု	၁၀၆၄	-	-	၈၇	-	၁၁၅၁
၁၉	မန်ပတ်အုပ်စု	၁၂၇၃	၉	၅	၁	-	၁၂၇၈
၂၀	လွယ်ဆာအုပ်စု	၇၅၈	၁၂	၂	၁	-	၇၆၉
၂၁	ရွှေညောင်ပင်အုပ်စု	၄၉၄	၅	၂	၂၃	၇၁	၄၄၉
၂၂	နားခါးလုံအုပ်စု	၂၁၆	၅	-	-	၁၈	၂၀၃
၂၃	ဟင်ခတ်အုပ်စု	၁၃၂	-	-	-	-	၁၃၂
၂၄	မန်ကောင်အုပ်စု	၅၉၀	၅	၁၀	-	၅၈	၅၂၇
၂၅	မိုင်းနင်းအုပ်စု	၄၁၈	၆	-	-	၃၀	၃၉၄
၂၆	မိုးလိုအုပ်စု	၁၇၁၂	-	-	-	-	၁၇၁၂
၂၇	ဟဲထင်အုပ်စု	၈၆၀	၁၃	၆	-	-	၈၆၇
၂၈	ကြူဆာအုပ်စု	၄၁	-	-	-	-	၄၁
၂၉	လွယ်ယားအုပ်စု	၇၃၂	-	၄	၃	-	၇၃၁

စဉ်	ရပ်ကွက်/ကျေးရွာအုပ်စု	မူလလူဦးရေ	မွေးဖွားဦးရေ	သေဆုံးဦးရေ	ပြောင်းဝင်ဦးရေ	ပြောင်းထွက်ဦးရေ	လက်ရှိလူဦးရေ
၃၀	မန်ယွန်းအုပ်စု	၇၄၃	-	-	-	-	၇၄၃
၃၁	တုံးကြီးအုပ်စု	၄၂၇	၄	-	၁	-	၄၃၂
၃၂	ရေပုံးအုပ်စု	၆၇၈	-	-	-	-	၆၇၈
	တပ်ရင်းတပ်ဖွဲ့	၂၇၇၈	-	-	-	-	၂၇၇၈
	<b>မြို့နယ်ချုပ်</b>	<b>၆၄၉၅၄</b>	<b>၃၆၉</b>	<b>၂၃၀</b>	<b>၆၈၈</b>	<b>၂၅၂</b>	<b>၆၅၅၂၉</b>

**ကိုးကွယ်သည့်ဘာသာ**

၁၇။ မိုးမိတ်မြို့နယ်တွင် နေထိုင်ကြသူများ၏ ကိုးကွယ်သည့်ဘာသာအလိုက်လူဦးရေမှာ အောက်ပါအတိုင်းဖြစ်ပါသည်-

စဉ်	ရပ်ကွက်/ကျေးရွာအုပ်စု	ဗုဒ္ဓဘာသာ	ခရစ်ယာန်	ဟိန္ဒူဘာသာ	အစ္စလာမ်ဘာသာ	နတ်	အခြား	ပေါင်း
	<b>မြို့နေ</b>	<b>၉၆၁၀</b>	<b>၉၁၁</b>	<b>၁၁</b>	<b>၄၉၁</b>	<b>-</b>	<b>-</b>	<b>၁၁၀၂၃</b>
၁	တောင်ပိုင်းရပ်ကွက်	၃၅၄၈	၄၇	၁၀	၄၁	-	-	၃၆၄၆
၂	မြောက်ပိုင်းရပ်ကွက်	၂၄၆၀	၂၅	-	၁၆၁	-	-	၂၆၄၆
၃	လက်ခုတ်တန်းရပ်ကွက်	၁၃၁၂	၃၈၆	၂၈၈	-	-	-	၂၉၈၆
၄	ဟော်နန်းရပ်ကွက်	၁၂၉၀	၄၅၃	၁	၁	-	-	၁၇၄၅
	<b>ကျေးလက်နေ</b>	<b>၄၃၈၃၅</b>	<b>၁၀၆၃၉</b>	<b>၃၂</b>	<b>-</b>	<b>-</b>	<b>-</b>	<b>၅၄၅၀၆</b>
၅	တောင်ကိုင်းအုပ်စု	၂၄၈၉	၄၇	-	-	-	-	၂၅၃၆
၆	လက်ခုပ်ပင်အုပ်စု	၂၂၇၂	-	-	-	-	-	၂၂၇၂
၇	မြစ်ဆုံအုပ်စု	၁၃၄၇	၆၃	-	-	-	-	၁၄၁၀
၈	ရွှေဇေလီအုပ်စု	၄၁၆၀	၂	-	-	-	-	၄၁၆၂
၉	သဲနီအုပ်စု	၁၃၁၆	၅၂	-	-	-	-	၁၃၆၈
၁၀	လယ်ကြီးအုပ်စု	၃၈၂၄	၁၉၈	-	-	-	-	၄၀၂၂
၁၁	မန်ကျည်းပင်အုပ်စု	၃၀၅၂	၄၁	-	-	-	-	၃၀၉၃
၁၂	ပသင်အုပ်စု	၂၆၀၅	၁၆၆	-	-	-	-	၂၇၇၁
၁၃	မိုးဟောက်အုပ်စု	၂၉၆၅	၁၃၆၄	-	-	-	-	၄၃၂၉
၁၄	နမ့်ဖွတ်အုပ်စု	၇၆၂	၁၃၆၀	-	-	-	-	၂၁၂၂
၁၅	သစ်ဆိမ့်ကုန်အုပ်စု	၅၀၂၈	၂၄၇၆	-	-	-	-	၇၅၀၄
၁၆	ပဒါန်းအုပ်စု	၂၂၇၇	၈၆၈	-	-	-	-	၃၁၄၅
၁၇	မိုးဘုံအုပ်စု	၂၈၈၂	၅	-	-	-	-	၂၈၈၇
၁၈	စင်္ကြံအုပ်စု	၁၁၄၅	၆	-	-	-	-	၁၁၅၁

စဉ်	ရပ်ကွက်/ ကျေးရွာအုပ်စု	ဗုဒ္ဓ ဘာသာ	ခရစ် ယာန်	ဟိန္ဒူ ဘာသာ	အစ္စလာမ် ဘာသာ	နတ်	အ ခြား	ပေါင်း
၁၉	မန်ပတ်အုပ်စု	၁၂၄၄	၃၄	-	-	-	-	၁၂၇၈
၂၀	လွယ်ဆာအုပ်စု	၆၈၈	၄၉	၃၂	-	-	-	၇၆၉
၂၁	ရွှေညောင်ပင်အုပ်စု	၂၅၅	၁၉၄	-	-	-	-	၄၄၉
၂၂	နားခါးလုံအုပ်စု	၁၁၁	၉၂	-	-	-	-	၂၀၃
၂၃	ဟင်ခတ်အုပ်စု	၁၃၂		-	-	-	-	၁၃၂
၂၄	မန်ကောင်အုပ်စု	၁၀၆	၄၂၁	-	-	-	-	၅၂၇
၂၅	မိုင်းနင်းအုပ်စု	၁၂၄	၂၇၀	-	-	-	-	၃၉၄
၂၆	မိုးလိုအုပ်စု	၁၆၈၇	၂၅	-	-	-	-	၁၇၁၂
၂၇	ဟဲထင်အုပ်စု	၈၆၆	၁	-	-	-	-	၈၆၇
၂၈	ကြူဆာအုပ်စု	-	၄၁	-	-	-	-	၄၁
၂၉	လွယ်ယားအုပ်စု	-	၇၃၁	-	-	-	-	၇၃၁
၃၀	မန်ယွန်းအုပ်စု	-	၇၄၃	-	-	-	-	၇၄၃
၃၁	တုံးကြီးအုပ်စု	၅	၄၂၇	-	-	-	-	၄၃၂
၃၂	ရေပုံးအုပ်စု	၅၉၉	၇၉	-	-	-	-	၆၇၈
	တပ်ရင်းတပ်ဖွဲ့	၁၈၉၄	၈၈၄	-	-	-	-	၂၇၇၈
	<b>မြို့နယ်ချုပ်</b>	<b>၅၃၄၄၅</b>	<b>၁၁၅၅၀</b>	<b>၄၃</b>	<b>၄၉၁</b>	<b>-</b>	<b>-</b>	<b>၆၅၅၂၉</b>

**နိုင်ငံခြားသားများနေထိုင်မှု**

၁၈။ မိုးမိတ်မြို့နယ်အတွင်း နိုင်ငံခြားသားများ နေထိုင်သူ ဦးရေ မှာ အောက်ပါအတိုင်းဖြစ်ပါသည် -

စဉ်	မြို့နယ်	နိုင်ငံခြားသား လူမျိုး	နေထိုင်ဦး ရေ	မြို့နယ် လူဦးရေ	မြို့နယ်လူဦးရေ ၏ ရာခိုင်နှုန်း
(က)	မိုးမိတ်	တရုတ်	၂၀	၆၅၅၂၉	၀.၂
(ခ)		အိန္ဒိယ	၁		၀.၀၁
(ဂ)		နီပေါ	၉		၀.၀၉
	<b>မြို့နယ်ချုပ်</b>		<b>၃၀</b>	<b>၆၅၅၂၉</b>	<b>၀.၃</b>

အခန်း(၅)

အုပ်ချုပ်ရေးဆိုင်ရာအချက်အလက်များ

အုပ်ချုပ်ရေးနယ်မြေဖွဲ့စည်းမှု

၁၉။ မိုးမိတ်မြို့နယ်၏ အုပ်ချုပ်ရေးနယ်မြေ ဖွဲ့စည်းမှုမှာ အောက်ပါအတိုင်း ဖြစ်ပါသည်-

စဉ်	မြို့နယ်	မြို့	ရပ်ကွက်	ကျေးရွာအုပ်စု	ကျေးရွာ
၁	၁	၁	၄	၂၈	၉၇
မြို့နယ်ချုပ်		၁	၄	၂၈	၉၇

ရွေးကောက်ပွဲဆိုင်ရာကိစ္စရပ်များ

၂၀။ မိုးမိတ်မြို့နယ်၏ ရွေးကောက်ပွဲဆိုင်ရာ ကိစ္စရပ်များအား အောက်ပါအတိုင်း ဖော်ပြအပ်ပါသည်-

(က) မြို့နယ်ရွေးကောက်ပွဲကော်မရှင်အဖွဲ့ခွဲ/အဖွဲ့ဝင်စာရင်း

စဉ်	အမည်	အလုပ်အကိုင်	တာဝန်
၁	ဦးမင်းလွင်	အများယုံကြည်လေးစားသူ	ဥက္ကဋ္ဌ
၂	ဦးသန်းအေး	အများယုံကြည်လေးစားသူ	အဖွဲ့ဝင်
၃	ဦးစိုးရ	အများယုံကြည်လေးစားသူ	အဖွဲ့ဝင်
၄	ဦးသန်းဌေး	အများယုံကြည်လေးစားသူ	အဖွဲ့ဝင်
၅	ဒေါ်ခင်ညွန့်ရီ	အများယုံကြည်လေးစားသူ	အဖွဲ့ဝင်
၆	ဦးမျိုးထွေး	အများယုံကြည်လေးစားသူ	အဖွဲ့ဝင်
၇	ဦးညီဇော်	ဒုမြို့နယ်အုပ်ချုပ်ရေးမှူး၊ထွေ/အုပ်	အဖွဲ့ဝင်
၈	ဒေါက်တာနေဝင်းလှိုင်	မြို့နယ်ဆရာဝန်ကြီး	အဖွဲ့ဝင်
၉	ဦးရဲထွဋ်	မြို့နယ်ပညာရေးမှူး	အဖွဲ့ဝင်
၁၀	ဒေါ်နန်းသိင်္ဂါမြင့်	မြို့နယ်စာရင်းစစ်အရာရှိ	အဖွဲ့ဝင်
၁၁	ဒေါ်နွယ်နွယ်လှိုင်	မြို့နယ်ဥပဒေအရာရှိ	အဖွဲ့ဝင်
၁၂	ဒေါ်နန်းပီ	မြို့နယ်ဦးစီးမှူး/ပြန်/ဆက်	အဖွဲ့ဝင်
၁၃	ဦးတင်ရှိန်	အမှုဆောင်အရာရှိ၊ စည်/ပင်	အဖွဲ့ဝင်
၁၄	ဦးစိုင်းအောင်မျိုး	ဦးစီးအရာရှိ၊ လဝက	အဖွဲ့ဝင်
၁၅	ဒေါ်မော်မော်လွင်	ဦးစီးအရာရှိ၊စိုက်ပျိုးရေး	အဖွဲ့ဝင်
၁၆	ဒေါ်မြစပယ်ထွန်း	မြို့နယ်ရွေးကောက်ပွဲအရာရှိ	အတွင်းရေးမှူး

(ခ) ဆန္ဒမဲပေးပိုင်ခွင့်ရှိသူဦးရေ

စဉ်	ရပ်ကွက်/ ကျေးရွာအုပ်စု	မြို့နယ်/ မြို့လူဦးရေ	ကျား	မ	ပေါင်း
	မြို့နေ	၁၁၀၂၃	၃၄၉၃	၄၂၀၂	၇၆၉၅
၁	တောင်ပိုင်းရပ်ကွက်	၃၆၄၆	၁၀၇၆	၁၂၅၃	၂၃၂၉
၂	မြောက်ပိုင်းရပ်ကွက်	၂၆၄၆	၈၈၄	၁၁၃၀	၂၀၁၄
၃	လက်ခုတ်တန်းရပ်ကွက်	၂၉၈၆	၉၆၄	၁၁၈၆	၂၁၅၀



စဉ်	ရပ်ကွက်/ ကျေးရွာအုပ်စု	မြို့နယ်/ မြို့လူဦးရေ	ကျား	မ	ပေါင်း
၄	ဟော်နန်းရပ်ကွက်	၁၇၄၅	၅၆၉	၆၃၃	၁၂၀၂
	ကျေးလက်နေ	၅၄၅၀၆	၁၈၁၆၃	၁၈၂၈၆	၃၆၄၄၉
၅	တောင်ကိုင်းအုပ်စု	၂၅၃၆	၉၀၀	၉၉၁	၁၈၉၁
၆	လက်ခုပ်ပင်အုပ်စု	၂၂၇၂	၇၂၃	၈၇၉	၁၆၀၂
၇	မြစ်ဆုံအုပ်စု	၁၄၁၀	၄၁၂	၄၃၀	၈၄၂
၈	ရွှေဇာလီအုပ်စု	၄၁၆၂	၁၃၅၆	၁၅၃၉	၂၈၉၅
၉	သဲနီအုပ်စု	၁၃၆၈	၄၆၂	၄၈၅	၉၄၇
၁၀	လယ်ကြီးအုပ်စု	၄၀၂၂	၁၄၄၃	၁၆၂၂	၃၀၆၅
၁၁	မန်ကျည်းပင်အုပ်စု	၃၀၉၃	၉၅၅	၁၀၅၈	၂၀၁၃
၁၂	ပသင်အုပ်စု	၂၇၇၁	၈၈၉	၈၉၁	၁၇၈၀
၁၃	မိုးဟောက်အုပ်စု	၄၃၂၉	၁၃၆၅	၁၂၇၉	၂၆၄၄
၁၄	နမ့်ဖွတ်အုပ်စု	၂၁၂၂	၆၁၆	၅၇၅	၁၁၉၁
၁၅	သစ်ဆိမ့်ကုန်းအုပ်စု	၇၅၀၄	၂၆၁၈	၂၆၇၃	၅၂၉၁
၁၆	ပဒါန်းအုပ်စု	၃၁၄၅	၉၅၂	၉၇၅	၁၉၂၇
၁၇	မိုးဘုံအုပ်စု	၂၈၈၇	၁၀၁၉	၁၁၅၂	၂၁၇၁
၁၈	စင်ကင်အုပ်စု	၁၁၅၁	၄၀၄	၄၂၆	၈၃၀
၁၉	မန်ပတ်အုပ်စု	၁၂၇၈	၄၃၈	၄၄၇	၈၈၅
၂၀	လွယ်ဆာအုပ်စု	၇၆၉	၂၃၄	၂၂၃	၄၅၇
၂၁	ရွှေညောင်ပင်အုပ်စု	၄၄၉	၁၄၁	၁၄၇	၂၈၈
၂၂	နားခါးလုံအုပ်စု	၂၀၃	၆၄	၆၅	၁၂၉
၂၃	ဟင်ခတ်အုပ်စု	၁၃၂	၄၅	၃၆	၈၁
၂၄	မန်ကောင်အုပ်စု	၅၂၇	၁၆၂	၁၇၅	၃၃၇
၂၅	မိုင်းနင်းအုပ်စု	၃၉၄	၁၁၈	၁၀၀	၂၁၈
၂၆	မိုးလိုအုပ်စု	၁၇၁၂	၅၈၄	၅၉၅	၁၁၇၉
၂၇	ဟဲထင်အုပ်စု	၈၆၇	၂၁၈	၂၄၇	၄၆၅
၂၈	ကြူဆာအုပ်စု	၄၁	၁၁	၉	၂၀
၂၉	လွယ်ယားအုပ်စု	၇၃၁	၂၂၅	၂၁၃	၄၃၈
၃၀	မန်ယွန်းအုပ်စု	၇၄၃	၂၀၇	၂၁၂	၄၁၉
၃၁	တုံးကြီးအုပ်စု	၄၃၂	၁၀၃	၁၂၀	၂၂၃
၃၂	ရေပုံးအုပ်စု	၆၇၈	၁၈၈	၂၀၅	၃၉၃
	တပ်ရင်းတပ်ဖွဲ့	၂၇၇၈	၁၃၁၁	၅၁၇	၁၈၂၈
	မြို့နယ်ချုပ်	၆၅၅၂၉	၁၁၀၀၇	၂၁၆၅၆	၂၂၆၆၃

(ဂ) နိုင်ငံရေးပါတီများ

စဉ်	ပါတီ	ဥက္ကဋ္ဌ	အတွင်းရေးမှူး	အမှုဆောင်ဦးရေ	ပါတီဝင်ဦးရေ
၁	အမျိုးသားဒီမိုကရေစီအဖွဲ့ချုပ်ပါတီ	ဦးတိုးသောင်	ဦးမြင့်ခိုင်	၁၅	၂၀၈၆
၂	ပြည်နိုင်ဖြိုးပါတီ	ဒေါ်ခင်မြင့်ဌေး	ဦးမောင်ငယ်	၁၅	၅၄၁၂
၃	တိုင်းရင်းသားစည်းလုံးညီညွတ်ရေးပါတီ	ဦးစိုင်းလှဖေ	ဦးထွန်းတင်	၉	၅၀၀
၄	ရှမ်းတိုင်းရင်းသားများဒီမိုကရက်တစ်ပါတီ	ဦးစိုင်းစိုးမြင့်	ဦးစိုင်းဆန်ကွယ်	၂၅	၁၀၀၀
၅	ရှမ်းတိုင်းရင်းသားများဒီမိုကရေစီအဖွဲ့ချုပ်	ဦးအောင်နိုင်မိုး	ဦးစိုင်းလှရွှေ	၂၅	-
၆	လီဆူအမျိုးသားဖွံ့ဖြိုးတိုးတက်ရေးပါတီ	ဦးနိုးတား	ဦးအလေးဇူ	၁၉	-
၇	ပြည်ထောင်စုကောင်းကျိုးဆောင်ပါတီ	-	ဦးဆန်းရွှင် (စည်းရုံးမှူး)	၂၄	-
၈	ညီညွတ်သောဒီမိုကရက်တစ်ပါတီ	-	ဦးရီတား (စည်းရုံးမှူး)	၁၃	-

(ဃ) ရွေးချယ်ခံရသော လွှတ်တော်ကိုယ်စားလှယ်များ

စဉ်	လွှတ်တော်ကိုယ်စားလှယ်အမည်	ပါတီ/ တသီးပုဂ္ဂလ အမည်	လွှတ်တော်အမည်
၁	ဦးတိုးသောင်	အမျိုးသားဒီမိုကရေစီအဖွဲ့ချုပ်	ပြည်သူ့လွှတ်တော်
၂	ဒေါ်ရီရီဝင်း	အမျိုးသားဒီမိုကရေစီအဖွဲ့ချုပ်	ရှမ်းပြည်နယ်လွှတ်တော် မဲဆန္ဒနယ်အမှတ်(၁)

အခန်း(၆)

စီးပွားရေးဆိုင်ရာအချက်အလက်

စီးပွားရေးဆိုင်ရာခြုံငုံသုံးသပ်ချက်

၂၁။ မိုးမိတ်မြို့နယ်သည် ရှမ်းပြည်နယ်မြောက်ပိုင်းတွင် တည်ရှိပြီး စီးပွားရေးအရ ဖွံ့ဖြိုးတိုးတက်မှု မရှိသော မြို့နယ်တစ်ခုဖြစ်ပါသည်။ မြို့နယ်အတွင်းရှိ ဒေသခံပြည်သူလူထုသည် စိုက်ပျိုးရေးလုပ်ငန်းကို အဓိကလုပ်ကိုင်ဆောင်ရွက်ကြပါသည်။ ထို့အပြင် သစ်တောထွက်ပစ္စည်း လုပ်ငန်းများကိုလည်းစီးပွားဖြစ် လုပ်ကိုင်ကြပါသည်။ မိုးမိတ်မြို့နယ် သည်မန္တလေး၊ မဘိမ်း၊ ကျောက်မဲ၊ လားရှိုးဒေသများသို့ ကုန်းလမ်း

ဖြင့်သွားလာနိုင်ပြီး လမ်းပန်းဆက်သွယ်ရေး အသင့်တင့်ကောင်းမွန်သော မြို့နယ်ဖြစ်ပါသည်။ မြို့နယ်၏ အဓိကထွက်ကုန်များမှာ ဆန်စပါးနှင့်ပဲပုတ်ဖြစ်ပြီး မန္တလေး၊ မိုးကုတ်ဒေသများသို့ အများဆုံးတင်ပို့ ရောင်းချပါသည်။ မိုးမိတ်မြို့နယ်သည် မန္တလေးဒေသမှ လူသုံးကုန်ပစ္စည်းများကို အဓိကတင်သွင်း ရပါသည်။

**မြေအသုံးချမှု**

၂၂။ မိုးမိတ်မြို့နယ်၏ မြေအမျိုးအစားအလိုက် အသုံးချထားသည့်ဧကအား အောက်ပါအတိုင်း ဖော်ပြ အပ်ပါသည်-

စဉ်	မြေအမျိုးအစား	ဧရိယာ(ဧက)
၁	အသားတင်စိုက်ပျိုးမြေဧရိယာပေါင်း	၂၉၈၆၁
	(က) လယ်မြေဧရိယာ	၁၃၇၆၀
	(ခ) ယာမြေ	၅၇၆၃
	(ဂ) ကိုင်း/ကျွန်းမြေ	၅၅၈
	(ဃ) ဥယျာဉ်မြေ	၇၉၆၀
	(င) တောင်ယာ	၁၈၂၀
၂	လှုပ်ထားမြေဧရိယာပေါင်း	၂၁၆၆၆
	(က) လယ်မြေဧရိယာ	၂၄၅၂
	(ခ) ယာမြေ	၁၇၉၃၁
	(ဂ) ကိုင်း/ကျွန်းမြေ	၂၅၈
	(ဃ) ဥယျာဉ်မြေ	၁၀၂၅
	(င) ခန့်	-
၃	စားကျက်မြေ	-
၄	စက်မှုလုပ်ငန်းသုံးမြေ	၃၀
၅	မြို့မြေ	၆၁၄
၆	ရွာမြေ	၁၇၂၄
၇	အခြားမြေ	-
၈	ကြိုးဝိုင်း/ကြိုးပြင်ကာကွယ်တော ဧရိယာ	၁၇၄၈၁၂
၉	တောရိုင်း	၃၇၅၂၆၃
၁၀	မြေရိုင်း	၃၈၇၈
၁၁	စိုက်ပျိုးခြင်းမပြုနိုင်သောဧရိယာ	၅၄၄၈၉
	စုစုပေါင်း	၆၆၂၃၃၇

ဆည်မြောင်းတာဝန်များနှင့် ဆည်ရေသောက်ဧရိယာ

၂၃။ မိုးမိတ်မြို့နယ်ရှိဆည်မြောင်းတာဝန်များနှင့် ဆည်ရေသောက်ဧရိယာမှာ အောက်ပါအတိုင်း ဖော်ပြအပ်ပါသည်-

(က) ကိုယ့်အားကိုယ်ကိုးဆည်များ

စဉ်	ဆည် အမည်	ဆည်အမျိုး အစား	ရေဝင်ဆံ့မှု (ကုဗပေ)	အကျိုးပြု ဧက
၁	ပသင်ကြိမ်တောဆည်	လက်ရိုက်ဆည်		၃၀၀
၂	ကြာအင်းကန်	။		၅၀၀
၃	ပတ္တာကျင်းဆည်	။		၁၆၆
၄	လက်ခုပ်ပင်ဆည်	။		၂၆၂
၅	ကဲနဆည်(သရက်ချို)	။		၄၄၈
၆	နမ့်ပိန်ဆည်(မန်ဖွယ်)	။		၆၉၄
၇	ရွှေဇာလီဆည်	။		၁၁၁၄
၈	တောင်ဥယျာဉ်(အာသံ)	။		၃၃
၉	နမ့်ဟင်း	။		၈၂၃
၁၀	ဟေ့ရင်(လယ်ကြီး)	။		၁၃၉
၁၁	ဟေ့လုံး(သရက်တော)	။		၂၅၀
၁၂	ကျင်တောဆည်(ကွမ်မာ)	။		၁၁၅
၁၃	နမ့်မောင်း(မန်ပတ်)	။		၁၁၁၃
၁၄	စင့်ကင်ဆည်(စင့်ကင်)	။		၈၉
၁၅	သရက်ချိုဆည်(သရက်ချို)	။		၆၉
၁၆	ပင်ရှားစေး	။		၁၁
၁၇	ဝါးသိုးဆည်(တောင်ကိုင်း)	။		၂၀၀
၁၈	ကင့်နွယ်ဆည်(ကင့်နွယ်)	။		၂၅
၁၉	တပေါင်းမဆည်(ကင့်နွယ်)	။		၃၂
၂၀	နားယုတ်ဆည်(မိုးလို)	။		၄၀
၂၁	မိုးလိုရွာမဆည်(မိုးလို)	။		၂၈၄
၂၂	ဦးခွန်ညွန့်ဆည်	။		၂၄
၂၃	ဘော်လားဆည်(ဘော်လား)	။		၁၃၀
၂၄	လက်ခုပ်ပင်ဆည်	။		၅၄၅
၂၅	ပန်းနားဆည်	။		၂၅၂
၂၆	တဲကြီးကုန်းဆည်	။		၃၃၇
၂၇	ပဒါန်းဆည်	။		၆၃၃
၂၈	မိုးကောင်းဦးဆည်	။		၂၁၈
၂၉	မန်ကျည်းပင်ဆည်	။		၉၈၀

စဉ်	ဆည် အမည်	ဆည်အမျိုး အစား	ရောင်ဆံမှု (ကုဗပေ)	အကျိုးပြု ဧက
၃၀	ပြည်တော်သာ(မိုးကောင်းဦး)	။		၃၁၈
၃၁	ရေတံခွန်ဖြန့်	။		၃၁၅
၃၂	ရေတံခွန်ချောင်း	လက်ရိုက်ဆည်		၈၈၅
၃၃	မိုးဟောက်ဆည်(မိုးဟောက်)	။		၂၇၉
၃၄	သူတော်ကုန်း(မိုးဟောက်)	။		၇၇
၃၅	ထွန်းဦး(မိုးဟောက်)	။		၃၆
၃၆	ဆင်တဲကုန်း(မိုးဟောက်)	။		၅၆
၃၇	ဝဲပေါင်းချောင်း(သစ်ဆိမ့်ကုန်း)	။		၂၆၂
၃၈	ကျောက်မော(ကျောက်မော)	။		၂၄၈
၃၉	သောက်ကြက်ချောင်း	။		၁၈၉
၄၀	နဘူးဆည်	။		၅၇၄
၄၁	နမ့်ခန့်ဆည်(နဘူး)	။		၅၀၀
၄၂	ဂင်နွဲဆည်(ဂင်နွဲ)	။		၁၀၀
၄၃	အခြားဆည်(၂)ခု	။		၅၃၄
မြို့နယ် ချုပ်				၁၄၁၉၉

(ခ) မြစ်ရေတင်စီမံကိန်းများ

စဉ်	မြို့နယ်/ မြို့	စီမံကိန်း အမည်	တည်နေရာ	အကျိုးပြု ဧက	မှတ်ချက်
၁		ဖော်ပြရန်မရှိပါ။			
မြို့နယ်ချုပ်					

(ဂ) တာတမံများ/ရေထိန်းတံခါး

စဉ်	မြို့နယ်/ မြို့	တာတမံ/ရေထိန်းတံခါး			ကာကွယ်သည့် မြစ်/ ချောင်း	အကျိုးပြု ဧက
		အမည်	အမျိုး အစား	အရှည် (ပေ)		
၁		ဖော်ပြရန်မရှိပါ။				
မြို့နယ်ချုပ်						

စိုက်ပျိုးရေးလုပ်ငန်း

၂၄။ မိုးမိတ်မြို့နယ်၏ စိုက်ပျိုးရေးလုပ်ငန်း ဆောင်ရွက်နိုင်မှုအခြေအနေမှာ အောက်ပါအတိုင်း ဖြစ်ပါသည်-

(က) အဓိကသီးနှံ(၁၀)မျိုး စိုက်ပျိုးထုတ်လုပ်မှု

စဉ်	သီးနှံအမည်	၂၀၁၈-၂၀၁၉ လျာထားဧက		၂၀၁၈-၂၀၁၉ ခုနှစ်			
				စိုက်	ရိတ်	နှုန်း	အထွက်(တင်း)
၁	စပါးပေါင်း	နွေ	၉၆၇	၁၄၂၃	၁၄၂၃	၁၂၄.၉၇	၁၇၇၈၂၆
		မိုး	၁၅၀၅၈	၁၈၁၁၉	၁၅၈၉၀	၁၂၄.၃၅	၁၉၇၅၈၇၄
၂	မြေပဲ	မိုး	၁၁	-	-	-	-
		ဆောင်း	၁၀၇၁	၉၅၀	၉၅၀	၄၇.၉၁	၄၅၅၁၃
၃	နှမ်း	မိုး	၈	၁၈	၁၈	၁၆.၅၆	၂၉၈
		ဆောင်း	၇၅၅	၇၅၀	၅၉၈	၁၇.၀၀	၁၀၁၆၆
၄	နေကြာ	-	-	-	-	-	-
၅	မတ်ပဲ	-	၇၅	၃၀၀	၃၀၀	၁၈.၉၂	၅၆၇၆
၆	ပဲတီစိမ်း	မိုး	၂၆	၂၇	၂၇	၂၁.၁၁	၅၇၀
		ဆောင်း	၂၄၉၇	၂၇၀၀	၂၇၀၀	၁၇.၅၀	၄၇၂၅၀
၇	ပဲစင်းငုံ	-	၁၉	၂၅	၂၅	၁၄.၂၈	၃၅၇
၈	ဝါ	-	-	-	-	-	-
၉	ကြံ	-	၉၅၄	၆၂၀	၆၂၀	၂၂.၅၀	၁၃၉၅၀
၁၀	အစေ့ထုတ်ပြောင်း	-	၁၀၃	၂၂၉	၁၄၆	၆၁.၅၆	၈၉၈၈

(ခ) နှစ်ရှည်သီးနှံစိုက်ပျိုးမှုအခြေအနေ

စဉ်	သီးနှံအမည်	စိုက် (ဧက)	ရိတ်(ဧက)	အထွက်နှုန်း (ပိဿာ)	အထွက်ပေါင်း (ပိဿာ)
၁	လက်ဖက်	၁၉၂၀	၁၉၁၄	၂၇၆.၈၇	၅၂၉၉၂၀
၂	သစ်မွှေး	၂၇	-	-	-
၃	လျှော်ဖြူ	၁၇၉	-	-	-
၄	မက္ကဒေးမီးယား	၁၉	-	-	-
၅	ကြက်ပေါင်စေး	၄	-	-	-
	မြို့နယ်ချုပ်	၂၁၄၉	၁၉၁၄	၂၇၆.၈၇	၅၂၉၉၂၀

(ဂ) အခြားဈေးကွက်ဝင်သီးနှံများစိုက်ပျိုးထုတ်လုပ်မှု

စဉ်	သီးနှံအမည်	စိုက်ဧက	ရိတ်ဧက	အထွက်နှုန်း	အထွက်ပေါင်း
၁	လက်ဖက်	၁၉၂၀	၁၉၁၄	၂၇၆.၈၇	၅၂၉၉၂၀
၂	ကော်ဖီ	၂	၂	၂၄၅.၀၀	၄၉၀
	မြို့နယ်ချုပ်	၁၉၂၂	၁၉၁၆	၅၂၁.၈၇	၅၃၀၄၁၀

ဃ) လယ်ယာသုံးစက်ကိရိယာ သုံးစွဲမှုအခြေအနေ

စဉ်	အစိုးရ						ပုဂ္ဂလိက							
	လယ် ထွန် စက်	လက် တွန်း ထွန် စက်	မျိုး စေ့ ချ စက်	Combine Harvester	ရိတ် သိမ်း စက်	ချွေလှေ့ စက်	ရေ စုပ် စက်	လယ် ထွန် စက်	လက် တွန်း ထွန် စက်	မျိုး စေ့ ချ စက်	Combine Harvester	ရိတ်သိမ်း စက်	ချွေလှေ့ စက်	ရေစုပ်စက်
၁	၅	-	-	၂	-	-	-	၁၉	၁၂၈၈	၁	၅	၁	၄၃၂	၃၃၆

(င) လယ်ယာသုံးထယ်ထွန်နှင့်ကျွဲနွားကောင်ရေ

စဉ်	ထယ်အရေအတွက်	ထွန်အရေအတွက်	ကျွဲနွားကောင်ရေ	နွားကောင်ရေ
၁	၄၀၂	၄၁၂၁	၂၅၇၇	၅၃၈၅



(စ) ဒေသတွင်းဆန်ဖူလုံမှုရာခိုင်နှုန်း

စဉ်	အကြောင်းအရာ	ရေတွက်ပုံ	၂၀၁၇-၁၈ အမှန်	၂၀၁၈-၁၉ အမှန်	မှတ်ချက်
၁	လူဦးရေ	ဦး	၆၄၅၁၂	၆၅၂၆၂	
၂	လူတစ်ဦးတစ်နှစ်စားသုံးမှု		၁၅	၁၅	
	-ကျေးလက်နေ	တင်း	၈၀၆၇၄၅	၈၁၄၇၁၀	
	-မြို့နေ	တင်း	၁၂၈၇၄၈	၁၃၁၃၇၆	
၃	ဝမ်းစာလိုအပ်ချက်	တင်း	၁၀၂၀၀၄၃	၁၀၃၃၀၅၁	
၄	စပါးစိုက်ဧကပေါင်း	ဧက	၁၆၉၁၀	၁၇၃၁၃	
	-အထွက်နှုန်း	တင်း	၁၂၂.၄၁	၁၂၄.၃၉	
	-အထွက်တင်း	တင်း	၂၀၃၄၃၉၆	၂၁၅၃၇၀၀	
၅	လာမည့်နှစ်စပါးစိုက် ဧက	ဧက	၁၆၂၃၃	၁၇၃၁၃	
၆	ချန်လှုပ်ရမည့်တင်း	တင်း	၃၃၈၂၀	၃၄၆၂၆	
၇	အသုံးပြုတင်း	တင်း	၈၄၅၅၀	၈၆၅၆၅	
၈	ပိုလျှံမှု	တင်း	+၉၂၉၈၀၃	+၁၁၂၁၀၄၉	
၉	ဝမ်းစာကျန်ရှိမှု	တင်း	၁၈၄.၁၈%	၂၀၈.၅၆%	
၁၀	ဖူလုံမှု	%	၁၇၈.၂၆%	၁၇၅.၂၃%	

(ဆ) ဒေသတွင်းဆီဖူလုံမှုရာခိုင်နှုန်း

စဉ်	အကြောင်းအရာ	ရေတွက်ပုံ	၂၀၁၇-၁၈ အမှန်	၂၀၁၈-၁၉ အမှန်	မှတ်ချက်
၁	လူဦးရေ	ဦး	၆၄၅၁၂	၆၅၂၆၂	
၂	လူတစ်ဦးတစ်နှစ်စားသုံးမှု	ပိဿာ	၆	၆	
	ဝမ်းစာလိုအပ်ချက်	တန်	၃၈၇၀၇၂	၃၉၁၅၇၂	
	ဆီထွက်ရှိမှု	တင်း	၅၇၄၀၉	၆၇၃၈၀	
၃	အလေအလွင့်နှင့် အခြား	တင်း	လေ-၂၂၂၄ ခြား-၂၈၇၂	လေ-၂၇၁၃ ခြား-၃၃၇၀	
၄	ချန်လှုပ်ရမည့်တင်း	ဧက	၅၅၆၆	၅၉၇၃	
	အသုံးပြုမှု	မက်/တန်	၁၀၆၃၇	၁၂၀၅၆	
	လိုအပ်မှု	မက်/တန်	-၂၀၆၂၉၄	-၂၁၄၉၀၆	
၅	ဖူလုံမှု	ရာခိုင်နှုန်း	၄၆.၇၀%	၄၅.၁၂%	

မွေးမြူရေးလုပ်ငန်း

၂၅။ မိုးမိတ်မြို့နယ်၏ မွေးမြူရေးလုပ်ငန်း ဆောင်ရွက်နိုင်မှုအခြေအနေမှာ အောက်ပါအတိုင်း ဖြစ်ပါသည်-

(က) မွေးမြူရေးဇုန်များ

စဉ်	ဇုန်အမည်	ကျွဲ	နွား	ဝက်	သိုး/ ဆိတ်	ကြက်	ဘဲ	ငုံး
၁			ဖော်ပြရန်မရှိပါ။					
	မြို့နယ်ချုပ်							

(ခ) မြို့နယ်မွေးမြူရေး (ကောင်ရေ)

စဉ်	မြို့နယ်	ခုနှစ်	ကျွဲ	နွား	ဝက်	သိုး/ ဆိတ်	ကြက်	ဘဲ	ငုံး
၁	မိုးမိတ်	၂၀၁၈-၂၀၁၉	၃၁၅၀	၅၀၀၀	၇၂၀၀	-	၁၂၀၀၀	၁၅၀၀	-
	မြို့နယ်ချုပ်	၂၀၁၈-၂၀၁၉	၃၁၅၀	၅၀၀၀	၇၂၀၀	-	၁၂၀၀၀	၁၅၀၀	-

(ဂ) မြို့နယ်အသားထုတ်လုပ်မှု (ပိဿာ)

စဉ်	မြို့နယ်	ဇုန်အမည်	ကျွဲ	နွား	ဝက်	သိုး/ ဆိတ်	ကြက်	ဘဲ	ငုံး
၁	မိုးမိတ်	-	၂၁၈၁၀၀	၄၂၈၀၀၀	-	၁၀၂၉၁၆၆	၄၂၀၀	-	
	မြို့နယ်ချုပ်	-	၂၁၈၁၀၀	၄၂၈၀၀၀	-	၁၀၂၉၁၆၆	၄၂၀၀	-	

(ဃ) မြို့နယ်ကြက်/ဘဲ/ငုံးဥထုတ်လုပ်မှု (လုံး)

စဉ်	မြို့နယ်	ခုနှစ်	ကြက်ဥ	ဘဲဥ	ငုံးဥ
၁	မိုးမိတ်	၂၀၁၈-၂၀၁၉	၁၁၇၇၈၀၀၀	၁၂၆၇၀၀၀	-
	မြို့နယ်ချုပ်	၂၀၁၈-၂၀၁၉	၁၁၇၇၈၀၀၀	၁၂၆၇၀၀၀	-

(င) နို့ထွက်ပစ္စည်းထုတ်လုပ်မှု

စဉ်	မြို့နယ်	ခုနှစ်	နို့စားနွား(ကောင်ရေ)	နို့ထွက်(ပိဿာ)
၁	မိုးမိတ်	၂၀၁၈-၂၀၁၉	၂၅၀	၃၄၀၀
	မြို့နယ်ချုပ်	၂၀၁၈-၂၀၁၉	၂၅၀	၃၄၀၀

(စ) မြို့နယ်ငါး၊ ပုစွန်မွေးမြူမှု အခြေအနေ

စဉ်	ခုနှစ်	ငါး			ပုစွန်		
		အရေအတွက် (ကန်)	ဧက	ထုတ်လုပ်မှု ပိဿာ	အရေ အတွက် (ကန်)	ဧက	ထုတ် လုပ်မှု ပိဿာ
၁	၂၀၁၈-၂၀၁၉	၆	၆	၁၃၅၀၀	-	-	-
မြို့နယ်ချုပ်							

(ဆ) ရေချိုရေငန်ငါးဖမ်းလုပ်ငန်းမှအသားထုတ်လုပ်မှု

စဉ်	ခုနှစ်	ငါး			ပုစွန်		
		လေလံ အရေ အတွက်	လုပ်ငန်း အရေအတွက်	ထုတ်လုပ်မှု (တန်)	လေလံအ ရေအတွက်	လုပ်ငန်း အရေ အတွက်	ထုတ်လုပ် မှု (တန်)
၁	၂၀၁၈-၂၀၁၉			ဖော်ပြရန်မရှိပါ။			
မြို့နယ်ချုပ်							

စက်မှုလက်မှုလုပ်ငန်း

၂၆။ မိုးမိတ်မြို့နယ်၏ စက်မှုလက်မှုလုပ်ငန်း ဆောင်ရွက်နိုင်မှုအခြေအနေမှာ အောက်ပါအတိုင်း ဖြစ်ပါသည်-

(က) စက်မှုဇုန်များ

စဉ်	စက်မှုဇုန်အမည်	စက်ရုံအမည်	ထုတ်လုပ်သည့်ပစ္စည်းများ
၁		ဖော်ပြရန်မရှိပါ။	
မြို့နယ်ချုပ်			

(ခ) မြို့နယ်ရှိစက်ရုံများ

စဉ်	မြို့နယ်	စက်ရုံအမည်	အမျိုး အစား	နိုင်ငံ ပိုင်	ပုဂ္ဂလိ ကပိုင်	လုပ်သား အင်အား
	မိုးမိတ်					
၁	မန်ပတ်ရွာ	ဦးအိုက်ထို	ဆန်စက်	-	ပုဂ္ဂလိကပိုင်	၂
၂	မန်ပတ်ရွာ	ဦးအောင်	ဆန်စက်	-	ပုဂ္ဂလိကပိုင်	၂
၃	မန်ပတ်ရွာ	ဦးအုံးမောင်	ဆန်စက်	-	ပုဂ္ဂလိကပိုင်	၂
၄	မိုးဘုံရွာ	ဦးအောင်မြင့်	ဆန်စက်	-	ပုဂ္ဂလိကပိုင်	၂
၅	မိုးဘုံရွာ	ဒေါ်မော်ဇာလင်း	ဆန်စက်	-	ပုဂ္ဂလိကပိုင်	၂
၆	မန်အုံရွာ	ဦးညွန့်ဖေ	ဆန်စက်	-	ပုဂ္ဂလိကပိုင်	၂
၇	မန်အုံရွာ	ဦးစိုင်းပန်းဆိုင်	ဆန်စက်	-	ပုဂ္ဂလိကပိုင်	၃

စဉ်	မြို့နယ်	စက်ရုံအမည်	အမျိုးအစား	နိုင်ငံပိုင်	ပုဂ္ဂလိကပိုင်	လုပ်သားအင်အား
၈	လယ်ကြီးရွာ	ဦးဘအေး	ဆန်စက်	-	ပုဂ္ဂလိကပိုင်	၃
၉	လယ်ကြီးရွာ	ဦးစိုင်းရွှေဝင်း	ဆန်စက်	-	ပုဂ္ဂလိကပိုင်	၄
၁၀	အာသံရွာ	ဒေါ်လှမေ	ဆန်စက်	-	ပုဂ္ဂလိကပိုင်	၄
၁၁	အာသံရွာ	ဒေါ်စိန်ရင်	ဆန်စက်	-	ပုဂ္ဂလိကပိုင်	၄
၁၂	အာသံရွာ	ဦးထိန်လင်းအောင်	ဆန်စက်	-	ပုဂ္ဂလိကပိုင်	၄
၁၃	အာသံရွာ	ဒေါ်အုံးရွှေ	ဆန်စက်	-	ပုဂ္ဂလိကပိုင်	၃
၁၄	အာသံရွာ	ဦးစိုင်းမောင်ညို	ဆန်စက်	-	ပုဂ္ဂလိကပိုင်	၅
၁၅	အာသံရွာ	ဦးအိုက်ထွန်း	ဆန်စက်	-	ပုဂ္ဂလိကပိုင်	၃
၁၆	အာသံရွာ	ဦးသိန်းတန်	ဆန်စက်	-	ပုဂ္ဂလိကပိုင်	၃
၁၇	အာသံရွာ	ဦးတင်ရွှေ	ဆန်စက်	-	ပုဂ္ဂလိကပိုင်	၃
၁၈	ဟော်နန်းရပ်	ဦးမြင့်ဆွေ	ဆန်စက်	-	ပုဂ္ဂလိကပိုင်	၃
၁၉	လက်ခုတ်တန်းရပ်	ဦးခေါင်ခေါင်	ဆန်စက်	-	ပုဂ္ဂလိကပိုင်	၃
၂၀	လက်ခုတ်တန်းရပ်	ဦးပေါင်းကျင်	ဆန်စက်	-	ပုဂ္ဂလိကပိုင်	၂
၂၁	ဒေါင့်ကြီးရွာ	ဒေါ်ရွှေမြ	ဆန်စက်	-	ပုဂ္ဂလိကပိုင်	၂
၂၂	သဲနီရွာ	ဦးကျော်စိန်ဝင်း	ဆန်စက်	-	ပုဂ္ဂလိကပိုင်	၂
၂၃	မြစ်ဆုံရွာ	ဦးမြင့်ဝေ	ဆန်စက်	-	ပုဂ္ဂလိကပိုင်	၂
၂၄	တောင်ပိုင်းရပ်	ဦးထိန်လင်းကြည်	ဆန်စက်	-	ပုဂ္ဂလိကပိုင်	၅
၂၅	တောင်ပိုင်းရပ်	ဦးစောလီ	ဆန်စက်	-	ပုဂ္ဂလိကပိုင်	၃
၂၆	တောင်ပိုင်းရပ်	ဦးမိုးလွင်	ဆန်စက်	-	ပုဂ္ဂလိကပိုင်	၃
၂၇	မြောက်ပိုင်းရပ်	ဦးညီညီ	ဆန်စက်	-	ပုဂ္ဂလိကပိုင်	၃
၂၈	မြောက်ပိုင်းရပ်	ဦးမောင်ကြိုင်	ဆန်စက်	-	ပုဂ္ဂလိကပိုင်	၄
၂၉	ရွှေဇာလီရွာ	ဒေါ်သိမ့်သိမ့်စိုး	ဆန်စက်	-	ပုဂ္ဂလိကပိုင်	၂
၃၀	အုံးကြောရွာ	ဦးနေမင်းထွန်း	ဆန်စက်	-	ပုဂ္ဂလိကပိုင်	၂
၃၁	အုံးကြောရွာ	ဦးကိုကိုလွင်	ဆန်စက်	-	ပုဂ္ဂလိကပိုင်	၂
၃၂	တောင်ကိုင်းရွာ	ဒေါ်တင်မြ	ဆန်စက်	-	ပုဂ္ဂလိကပိုင်	၃
၃၃	လက်ခုပ်ပင်ရွာ	ဦးမြသိန်း	ဆန်စက်	-	ပုဂ္ဂလိကပိုင်	၂
၃၄	လက်ခုပ်ပင်ရွာ	ဦးစံအင်းမောင်	ဆန်စက်	-	ပုဂ္ဂလိကပိုင်	၃
၃၅	လက်ခုပ်ပင်ရွာ	ဦးထွန်းထွန်းစိုး	ဆန်စက်	-	ပုဂ္ဂလိကပိုင်	၃
၃၆	ကွမ်းတောအင်းရွာ	ဦးရှမ်းမောင်	ဆန်စက်	-	ပုဂ္ဂလိကပိုင်	၂
၃၇	ပဒါန်းဒါန်းရွာ	ဦးချစ်လှ	ဆန်စက်	-	ပုဂ္ဂလိကပိုင်	၃
၃၈	ပဒါန်းဒါန်းရွာ	ဦးစိုးညွန့်	ဆန်စက်	-	ပုဂ္ဂလိကပိုင်	၂
၃၉	ပဒါန်းရွာ	ဒေါ်ခင်ရွှေ	ဆန်စက်	-	ပုဂ္ဂလိကပိုင်	၃

စဉ်	မြို့နယ်	စက်ရုံအမည်	အမျိုး အစား	နိုင်ငံပိုင်	ပုဂ္ဂလိကပိုင်	လုပ်သားအင်အား
၄၀	မိုးကောင်းဦးရွာ	ဒေါ်အုံးရီ	ဆန်စက်	-	ပုဂ္ဂလိကပိုင်	၂
၄၁	မိုးကောင်းဦးရွာ	ဦးမောင်ထွေး	ဆန်စက်	-	ပုဂ္ဂလိကပိုင်	၂
၄၂	မိုးကောင်းဦးရွာ	ဦးသိန်းလွင်	ဆန်စက်	-	ပုဂ္ဂလိကပိုင်	၂
၄၃	မန်ကျည်းပင်ရွာ	ဦးသန်းဝင်း	ဆန်စက်	-	ပုဂ္ဂလိကပိုင်	၃
၄၄	မန်ကျည်းပင်ရွာ	ဦးအောင်သိန်းထွန်း	ဆန်စက်	-	ပုဂ္ဂလိကပိုင်	၃
၄၅	မန်ကျည်းပင်ရွာ	ဒေါ်ညွန့်ရီ	ဆန်စက်	-	ပုဂ္ဂလိကပိုင်	၂
၄၆	ပသင်ရွာ	ဦးထွန်းရင်	ဆန်စက်	-	ပုဂ္ဂလိကပိုင်	၂
၄၇	ပသင်ရွာ	ဦးအောင်သန်းဝေ	ဆန်စက်	-	ပုဂ္ဂလိကပိုင်	၂
၄၈	ဆည်ဦးရွာ	ဦးကျော်မြင့်ဦး	ဆန်စက်	-	ပုဂ္ဂလိကပိုင်	၂
၄၉	ဘော်ဒေရွာ	ဦးယောဂ္ဂ	ဆန်စက်	-	ပုဂ္ဂလိကပိုင်	၂
၅၀	ဘော်ဒေရွာ	ဒေါ်မာမာအေး	ဆန်စက်	-	ပုဂ္ဂလိကပိုင်	၂
၅၁	ဘော်ဒေရွာ	ဦးဝင်းရွှေ	ဆန်စက်	-	ပုဂ္ဂလိကပိုင်	၂
၅၂	ဘော်ဒေရွာ	ဦးဆွမ်ချီး	ဆန်စက်	-	ပုဂ္ဂလိကပိုင်	၂
၅၃	နဘူးရွာ	ဦးကွမ်ဖု	ဆန်စက်	-	ပုဂ္ဂလိကပိုင်	၂
၅၄	ကင်းချောင်းရွာ	ဦးစိုးပိုင်	ဆန်စက်	-	ပုဂ္ဂလိကပိုင်	၂
၅၅	ကင်းချောင်းရွာ	ဦးမော်ရိုး	ဆန်စက်	-	ပုဂ္ဂလိကပိုင်	၂
၅၆	ကင်းချောင်းရွာ	ဒေါ်နားရိုး	ဆန်စက်	-	ပုဂ္ဂလိကပိုင်	၂
၅၇	ဝဲပေါင်းရွာ	ဒေါ်ခင်နွဲ့ဝင်း	ဆန်စက်	-	ပုဂ္ဂလိကပိုင်	၂
၅၈	အောင်မြေရွာ	ဦးဇီစိတီဖန်း	ဆန်စက်	-	ပုဂ္ဂလိကပိုင်	၂
၅၉	မန်အုံရွာ	ဦးအောင်ရှိ	ဆန်စက်	-	ပုဂ္ဂလိကပိုင်	၂
၆၀	အာသံရွာ	ဦးသန်းထွန်း	ဆန်စက်	-	ပုဂ္ဂလိကပိုင်	၂
၆၁	ဒိုးပင်ရွာ	ဦးတိုးညွန့်	ဆန်စက်	-	ပုဂ္ဂလိကပိုင်	၂
၆၂	လက်ခုပ်ပင်ရွာ	ဒေါ်ဌေး	ဆန်စက်	-	ပုဂ္ဂလိကပိုင်	၂
၆၃	လက်ခုပ်ပင်ရွာ	ဦးနိုင်လင်း	ဆန်စက်	-	ပုဂ္ဂလိကပိုင်	၂
၆၄	မိုးကောင်းဦးရွာ	ဦးစောသန်းကျော်	ဆန်စက်	-	ပုဂ္ဂလိကပိုင်	၃
၆၅	မန်ကျည်းပင်ရွာ	ဦးခင်မောင်သန်း	ဆန်စက်	-	ပုဂ္ဂလိကပိုင်	၂
၆၆	ရွာတော်လေး	ဦးကျော်လင်းဦး	ဆီစက်	-	ပုဂ္ဂလိကပိုင်	၂
၆၇	မိုးကောင်းရွာ	ဦးခင်မောင်ညီ	ဆီစက်	-	ပုဂ္ဂလိကပိုင်	၂
၆၈	မန်ကျည်းပင်ရွာ	ဦးအေးကျော်	ဆီစက်	-	ပုဂ္ဂလိကပိုင်	၂
၆၉	တောင်ပိုင်းရပ်	ဦးဆွေသိန်း	သစ်ခွဲစက်	-	ပုဂ္ဂလိကပိုင်	၃
၇၀	ညောင်နီရွာ	ဦးဌေးမြင့်	သစ်ခွဲစက်	-	ပုဂ္ဂလိကပိုင်	၂
	မြို့နယ်ချုပ်					၁၇၆

(ဂ) မြို့နယ်ရှိအလုပ်ရုံများ

စဉ်	မြို့နယ်	အလုပ်ရုံအမည်	အမျိုးအစား	နိုင်ငံပိုင်	ပုဂ္ဂလိကပိုင်	လုပ်သားအင်အား
	မိုးမိတ်					
၁		ဦးတိုး	ဝပ်ရှော့			၄
၂		ဦးခင်မောင်သောင်း	။			၄
၃		ဦးစိုးမိုးအောင်	။			၅
၄		ဦးထွန်းဝင်း	။			၅
၅		ဦးသိန်းစိုး	။			၄
၆		ဦးကျော်ကျော်သိန်း	။			၃
၇		ဦးအောင်အောင်	။			၂
၈		ဦးတိုးမောင်	တွင်ခုံ			၃
၉		ဦးကျော်ဇင်	တွင်ခုံ			၂
၁၀		ဦးသန်းလှိုင်	။			၃
၁၁		ဒေါ်သန်းထွေး	။			၅
၁၂		ဦးစိုးယုနိုင်	ယာဉ်ကိုယ်ထည်			၄
၁၃		ဦးဇင်မင်းထက်	ရေဆေးဆီလိုက်			၂
၁၄		ဦးဟုန်	။			၂
၁၅		နီလာစန်း	ကွန်ကရစ်ရေကန်			၄
၁၆		ထွန်းထွန်း	သံပန်းသံဂဟေ			၆
၁၇		ဦးဖိုးဖြူ	သံသေတ္တာ			၅
၁၈		ဦးဝင်းနိုင်ဦး	။			၃
၁၉		ဦးဝင်းလွင်	။			၃
၂၀		ခိုင်	နေကြာစေ့လှော်			၅
၂၁		ခိုင်	ဖယောင်းတိုင်			၅
၂၂		ကိုဇော်	မှန်ဆိုင်			၃
		မြို့နယ်ချုပ်				၈၂

(ဃ) အိမ်တွင်းစက်မှုလက်မှုလုပ်ငန်းများ

စဉ်	မြို့နယ်	စက်မှုလက်မှုလုပ်ငန်းအမျိုးအစား	အရေအတွက်	လုပ်သားအင်အား
၁	မိုးမိတ်	စက်ချုပ်လုပ်ငန်း	၂၈	၆၂
၂		ပန်းတိမ်လုပ်ငန်း	၁၉	၅၅
၃		ပန်းဘဲ	၂	၆
၄		မှန်လုပ်ငန်း	၃	-
၅		ပန်းချီလုပ်ငန်း	၁	၁

စဉ်	မြို့နယ်	စက်မှုလက်မှုလုပ်ငန်းအမျိုးအစား	အရေအတွက်	လုပ်သားအင်အား
၆		အိုးလုပ်ငန်း	-	-
၇		ဂတ်စ်လုပ်ငန်း	၁	၁
၈		သံတိုစရောင်းဝယ်ရေးလုပ်ငန်း	၁	၁
၉		ရေခဲစက်လုပ်ငန်း	၅	၁၀
၁၀		ပရိဘောဂလုပ်ငန်း	၃	၁၈
မြို့နယ်ချုပ်			၆၃	၁၅၄

သစ်တောလုပ်ငန်းဆောင်ရွက်မှုအခြေအနေ

၂၇။ မိုးမိတ်မြို့နယ်၏ သစ်တောလုပ်ငန်းနှင့်ပတ်သက်သောအချက်အလက်များမှာ အောက်ပါအတိုင်း ဖြစ်ပါသည်-

(က) သစ်တောများ

စဉ်	အကြောင်းအရာ	ဧရိယာ(ဧက)	ပေါက်သည့်အပင်များ
၁	ကြိုးဝိုင်း	၁၇၄၈၁၂	ကျွန်းပိတောက်၊သစ်ယာ၊အင်ကြင်း၊ထောက်ကြံ့
၂	ကြိုးပြင်		
မြို့နယ်ချုပ်		၁၇၄၈၁၂	

(ခ) စီးပွားဖြစ်သစ်တောစိုက်ခင်း

စဉ်	စိုက်ပျိုးသူ	နိုင်ငံ/ပုဂ္ဂလိကပိုင်	စိုက်ဧက	တည်နေရာ	အပင်အမျိုးအစား	အရေအတွက်
၁		ဖော်ပြရန်မရှိပါ။				
မြို့နယ်ချုပ်						

(ဂ) သစ်ထုတ်လုပ်မှု

စဉ်	အမျိုးအစား	နိုင်ငံ	ပုဂ္ဂလိကပိုင်	ထုတ်လုပ်မှု(တန်)
၁	ကျွန်း	၄၁၀.၄၂၁	-	၄၁၀.၄၂၁
၂	သစ်မာ	၅၇.၂၇၂၇	-	၅၇.၂၇၂၇
၃	အခြား	၁၅.၈၉၈၄	-	၁၅.၈၉၈၄
မြို့နယ်ချုပ်		၄၈၃.၅၉၂၁	-	၄၈၃.၅၉၂၁

(ဃ) သစ်တောထွက်ပစ္စည်းများ

စဉ်	အမျိုးအစား	ရေတွက်ပုံ	ထုတ်လုပ်မှု
၁	ထင်း	ကုဗတန်	၅၇၀၁၇
၂	ဝါး	လုံး(၀၀၀)	၃၂၇၉
၃	လျှော်	ပိဿာ	၁၉၁၃
၄	အင်တွဲ/ပွဲညက်	ပိဿာ	၁၄၀၀
၅	ခနိ/သက်ငယ်	ဗျစ်(၀၀၀)	၂၀၀၁
၆	ဘုမ္မရာဇာ	ပိဿာ	၁၆၃၃

စဉ်	အမျိုးအစား	ရေတွက်ပုံ	ထုတ်လုပ်မှု
၇	ကရမက်	ပိဿာ	-
၈	ပျားဖယောင်း	။	-
၉	လင်းနို့ချေး	။	၁၀၀၀
၁၀	သစ်စေး	။	၁၄၅
၁၁	ချိုပ်	။	၃၁၆၇
၁၂	ပျားရည်	။	၁၂၀
၁၃	ရှားဆေး	။	၃၀၀၀

**တွင်းထွက်ပစ္စည်းထုတ်လုပ်မှုလုပ်ငန်း**

၂၈။ မိုးမိတ်မြို့နယ်၏ တွင်းထွက်ပစ္စည်းထုတ်လုပ်မှုလုပ်ငန်းနှင့် ပတ်သက်သောအချက်အလက်များမှာအောက်ပါအတိုင်းဖြစ်ပါသည်-

**(က) ဓါတ်သတ္တုတူးဖော်ထုတ်လုပ်မှု**

စဉ်	ဓါတ်သတ္တုအမျိုးအစား	ထွက်ရှိသည့်ဒေသ	ထုတ်လုပ်မှုပမာဏ	ထုတ်လုပ်မှုတန်ဖိုး (ကျပ်သန်းပေါင်း)
၁	အုတ်	တောင်ပိုင်း၊လက်ခုပ်ပင်၊ပသင်	(၂၁၇၀၀၀၀)ချပ်	၂.၁၇၀
၂	သဲ	မြောက်ပိုင်း၊လယ်ကြီး၊သဲနီ ပသင်၊ ပဒါန်း၊သစ်ဆိမ့်ကုန်း	(၃၃၀၀)ကျင်း	၁.၆၅၀
၃	ကျောက်	လယ်ကြီး၊ပဒါန်း၊မန်ကျည်းပင်၊ ပသင် တောင်ကိုင်း၊လက်ခုပ်ပင်၊မိုးဟောက် သစ်ဆိမ့်ကုန်း	(၅၃၀၀) ကျင်း	၁၃.၂၅၀

**(ခ) ကျောက်မျက်တူးဖော်ထုတ်လုပ်မှု**

စဉ်	လုပ်ငန်းတည်နေရာ	ကျောက်မျက်ရတနာအမျိုးအစား							
		ရွှေ	ငွေ	ကျောက်စိမ်း	နီလာ	စိန်	ပတ္တမြား	ပုလဲ	စသည်
၁				ဖော်ပြရန်မရှိပါ။					
	မြို့နယ်ချုပ်								

**စွမ်းအင်နှင့်လျှပ်စစ်ကဏ္ဍ**

၂၉။ မိုးမိတ်မြို့နယ်၏ စွမ်းအင်/လျှပ်စစ်ကဏ္ဍနှင့်ပတ်သက်သော အချက်အလက်များမှာ အောက်ပါအတိုင်းဖြစ်ပါသည်-

**(က) ဓါတ်ဆီ/ဒီဇယ်အရောင်းဆိုင်များ**

စဉ်	ရပ်ကွက်/ကျေးရွာအုပ်စု	ဆိုင်အမည်	နိုင်ငံပိုင်	ပုဂ္ဂလိကပိုင်	တစ်နှစ်ရောင်းချမှုစည်ပေါင်း	
					ဓါတ်ဆီ	ဒီဇယ်
၁	မြောက်ပိုင်းရပ်	ရွှေဗျိုင်းဖြူ		ပုဂ္ဂလိကပိုင်	၅၀၀	၂၂၀
၂	တောင်ပိုင်းရပ်	မိဘရိပ်		-  -	၇၂၀	၃၆၀



စဉ်	ရပ်ကွက်/ကျေးရွာအုပ်စု	ဆိုင်အမည်	နိုင်ငံပိုင်	ပုဂ္ဂလိကပိုင်	တစ်နှစ်ရောင်းချမှုစည်ပေါင်း	
					ခါတ်ဆီ	ဒီဇယ်
၃	တောင်ပိုင်းရပ်	ဝင်းဘရားသား		-  -	၇၉၀	၃၇၀
၄	မြောက်ပိုင်းရပ်	နိုင်သစ္စာ		-  -	၅၂၀	၃၇၀
၅	မန်ကျည်းပင်အုပ်စု	ငွေကြယ်ဖြူ		-  -	၂၀	၅
၆	တောင်ကိုင်းအုပ်စု	အောင်စေ		-  -	၃၀၀	၂၀၀
၇	မန်ကျည်းပင်အုပ်စု	ကိုကိုညီညီ		-  -	၃၀	၁၈
၈	ရွှေဇာလီအုပ်စု	ကောင်းသန့်		-  -	၁၄၀	၇၄
၉	ရွှေဇာလီအုပ်စု	မြ		-  -	၇၅၀	၃၂၄
၁၀	မြစ်ဆုံအုပ်စု	ရွှေမြစ်ဆုံ		-  -	၂၀	၁၉
၁၁	မန်ကျည်းပင်အုပ်စု	ဝမ်းနိုင်နိုင်		-  -	၁၀	၉
၁၂	မိုးဟောက်အုပ်စု	ရွှေမိတ်		-  -	၁၉	၅
၁၃	မိုးဟောက်အုပ်စု	အောင်ရတနာ		-  -	၁၅	၉
၁၄	သစ်ဆိမ့်ကုန်းအုပ်စု	ကျေးဇူးတော်		-  -	၁၅	၁၀
၁၅	မြစ်ဆုံအုပ်စု	လှိုင်မိသားစု		-  -	၁၅	၉
မြို့နယ်ချုပ်					၃၈၆၄	၂၀၀၂

(ခ) သဘာဝခါတ်ငွေအရောင်းဆိုင်များ

စဉ်	သဘာဝခါတ်ငွေဆိုင်အမည်	နိုင်ငံပိုင်	ပုဂ္ဂလိကပိုင်	တစ်နှစ်ရောင်းရကုဗပေပေါင်း
၁		ဖော်ပြရန်မရှိပါ။		
မြို့နယ်ချုပ်				

ပို့ဆောင်ရေးနှင့် လမ်းပန်းဆက်သွယ်ရေးလုပ်ငန်း

၃၀။ မိုးမိတ်မြို့နယ်၏ ပို့ဆောင်ရေးနှင့် လမ်းပန်းဆက်သွယ်ရေး လုပ်ငန်းနှင့်ပတ်သက်သော အချက်အလက်များမှာ အောက်ပါအတိုင်း ဖြစ်ပါသည်-

(က) လေကြောင်းလမ်း

စဉ်	လေဆိပ်/ရဟတ်ယာဉ်ကွင်းအမည်	တည်နေရာ	မှတ်ချက်
၁	ဖော်ပြရန်မရှိပါ		
မြို့နယ်ချုပ်			

(ခ) ရေကြောင်းလမ်း

စဉ်	ရေကြောင်းလမ်းအမည်	မြို့နယ်အတွင်း		အရှည်ရေမိုင်	ဆိပ်ကမ်းအရေအတွက်	
		မှ	ထိ		သင်္ဘောဆိပ်	အခြား
၁		ဖော်ပြရန်မရှိပါ				
မြို့နယ်ချုပ်						

(ဂ) ရထားလမ်းနှင့် ဘူတာရုံများ

စဉ်	ရထားလမ်းအမည်	မြို့နယ်အတွင်း		အရှည်မိုင်	ဘူတာ အရေအတွက်	
		မှ	ထိ		ကြီး	သေး
၁		ဖော်ပြရန်မရှိပါ				
မြို့နယ်ချုပ်						

(ဃ) ကားဂိတ်များ

စဉ်	မြို့နယ်	ကားဂိတ် အမည်	ပြေးဆွဲသည့် ခရီးစဉ်	ပြေးဆွဲသည့်ယာဉ် အမျိုးအစား	ပြေးဆွဲသည့် ယာဉ်စီးရေ
၁	မိုးမိတ်	ကျားခေါင်း	မိုးမိတ်-မန္တလေး	မှန်လုံ/ဟိုင်းအေ့စ်	၇၂
			မိုးမိတ်-မဘိမ်း	မှန်လုံ/ဟိုင်းအေ့စ်	
၂		ပြည်ခိုင်ဖြိုး	မိုးမိတ်-မန္တလေး	မှန်လုံ	၂၄
၃		မိုးမိတ်မန်း	မိုးမိတ်-မန္တလေး	မှန်လုံ	
			မိုးမိတ်-မဘိမ်း	ရိမ်းဂျား	
၄		စိန်နန်းစိုး	မိုးမိတ်-မန္တလေး	ဟိုင်းအေ့စ်	၁၀၄
			မိုးမိတ်-မဘိမ်း	ဟိုင်းအေ့စ်	
			မိုးမိတ်-လားရှိုး	ဟိုင်းအေ့စ်	
၅		ချမ်းသာအောင်	မိုးမိတ်-မန္တလေး	ဟိုင်းအေ့စ်	၄
မြို့နယ်ချုပ်					၂၁၂

လမ်းဦးစီးဌာနမှလုပ်ငန်းများ

၃၁။ လမ်းဦးစီးဌာနမှလုပ်ငန်းများမှာ အောက်ပါအတိုင်း ဖြစ်ပါသည်-

(က) ကားလမ်းများ

စဉ်	ကားလမ်းအမည်	မြို့နယ်အတွင်း		အရှည်မိုင်
		မှ	ထိ	
၁	မန္တလေး-မိုးကုတ်-မိုးမိတ်-မဘိမ်း-စီဦး-ဗန်းမော်လမ်း	၁၃/၂	၄၇/၄	၃၄/၂
၂	မိုင်းငေါ့-မိုးမိတ်လမ်း	၃၀/၀	၅၂/၀	၂၂/၀
၃	မိုးမိတ်-မိုးလိုလမ်း	၀/၀	၂၄/၄	၂၄/၄
၄	မန်တုံ-မိုးမိတ်လမ်း	၁၈/၂	၅၈/၀	၃၉/၆
၅	ရေပုံး-မိုးလိုလမ်း	၀/၀	၂၃/၀	၂၃/၀
	ပေါင်း			၁၄၃/၄

(ခ) မြို့နယ်ချင်းဆက်လမ်းများ

စဉ်	လမ်းအမည်	အရှည် (မိုင်-ဖာလုံ)	အမျိုးအစား			မှတ် ချက်
			ကတ္တရာ	ကျောက်ချော	အမာခံလမ်း	
၁	မိုးကုတ်-ကုန်းဝက်- မိုးမိတ်-မဘိမ်းလမ်း	၃၄/၂	၁၇/၃	၁၆/၂	-	၀/၅
၂	မိုင်းငေါ့-မိုးမိတ်လမ်း	၂၂/၀	၈/၃	၆/၃	၆/၁	၁/၁
၃	မိုးမိတ်(ကျောက်တောင်) မိုးလိုလမ်း	၂၄/၄	-	၂၄/၄	-	-
၄	မိုးမိတ်-သစ်ခွဲပင်လမ်း	၃၃/၂	၂၇/၃	၅/၇	-	-
	မြို့နယ်ချုပ်	၁၁၄/၀	၅၃/၁	၅၃/၀	၆/၁	၁/၆

(ဂ) တံတားများ

(၁) ပေ(၁၈၀)အထက်တံတားများ

စဉ်	တံတားအမည်	အရှည် (ပေ)	အမျိုးအစား	တည်ဆောက် သည့်ခုနှစ်	သွားလာ နိုင်သည့်ယာဉ် (ကား/ရထား)
၁	နမ့်မောင်းချောင်းတံတား	၂၇၀	သံကူကွန်ကရစ်	၂၀၁၆	ကား
၂	နမ့်မိတ်ချောင်းတံတား	၃၆၀	သံကူကွန်ကရစ်	၂၀၁၇-၁၈	ကား
၃	မန်အုံတံတား	၂၅၂	သစ်သား+ ဘေလီ	၂၀၁၃	ကား
၄	ကင်းချောင်းတံတား	၄၈၀	သံပေါင်သံကူကွန် ကရစ်	၂၀၁၄	ကား
၅	အာသံ-လယ်ကြီးတံတား	၂၀၀	သစ်သား	၂၀၁၁	ကား
၆	ရွှေလီမြစ်ကူးတံတား	၆၂၀	သံကူကွန်ကရစ်	၂၀၁၄	ကား
	မြို့နယ် ချုပ်	(၆)စင်း			

(၂) ပေ(၁၈၀)အောက်တံတားများ

စဉ်	ပေ(၅၀)မှ (၁၈၀)ရှိ တံတားအမည်	အရှည် (ပေ)	အမျိုးအစား	တည်ဆောက် သည့်ခုနှစ်	သွားလာ နိုင်သည့်ယာဉ် (ကား/ရထား)	ပေ(၅၀) အောက် တံတား အရေအတွက်
၁	ရေညာဦး	၁၀၀	ဘေလီ+သစ်သား	၂၀၁၄	ကား	၉၆
၂	၅/၉	၇၅	ဘေလီ+သစ်သား	၂၀၁၁	ကား	
၃	တံပိုးလွဲ	၆၀	သစ်သား	၂၀၁၂	ကား	
၄	ကျောက်မော	၈၀	သစ်သား	၂၀၁၂	ကား	
၅	၂/၂၃	၈၀	သစ်သား	၂၀၁၂	ကား	
၆	၅/၂၆	၆၀	သစ်သား	၂၀၁၃	ကား	
၇	စဉ်အိုးကွဲ	၇၅	ဘေလီ+သစ်သား	၂၀၁၄	ကား	
၈	၂/၃၁	၅၆	သစ်သား	၂၀၁၅	ကား	
၉	၁/၃၈	၆၅	သစ်သား	၂၀၁၅	ကား	
၁၀	၄/၄၁	၅၇	သစ်သား	၂၀၁၅	ကား	
၁၁	၆/၄၁	၁၂၈	ဘေလီ+သစ်သား	၂၀၁၂	ကား	
၁၂	၃/၄၅	၆၀	ဘေလီ+သစ်သား	၂၀၁၂	ကား	

(ဃ) လမ်းတံတားသုံးစက်ကိရိယာများ

စဉ်	မြို့နယ်	လမ်းတံတားသုံးစက်ကိရိယာများ				လုပ်သား ဦးရေ
		မြေထိုးစက်	မြေကော်စက်	မြေကြိတ်စက်	မြေသယ်ယာဉ်	
၁	မိုးမိတ်	၁	-	၃	၃	၁၆၄၅၅
	မြို့နယ်ချုပ်	၁	-	၃	၃	၁၆၄၅၅

(င) လမ်း/ တံတားအသုံးပြုခကောက်ခံသည့်လုပ်ငန်း

စဉ်	တိုးဂိတ်အမည်	တည်နေရာ	လမ်း/တံတားအရှည်		ကုမ္ပဏီ/အဖွဲ့အစည်း/ လူပုဂ္ဂိုလ်
			မှ	ထိ	
၁			ဖော်ပြရန်မရှိပါ။		
	မြို့နယ်ချုပ်				

ဟိုတယ်နှင့် ခရီးသွားလုပ်ငန်း

၃၂။ မိုးမိတ်မြို့နယ်ရှိ ဟိုတယ်နှင့်ခရီးသွားလုပ်ငန်းနှင့်ပတ်သက်သော အချက်အလက်များမှာ အောက်ပါအတိုင်းဖြစ်ပါသည်-

(က) ဟိုတယ်၊ မိုတယ်၊ အင်း၊ တည်းခိုခန်း

(၁) ဟိုတယ်

စဉ်	မြို့နယ်	ဟိုတယ် အမည်	ဟိုတယ်		အဆင့်	အခန်း ပေါင်း
			နိုင်ငံပိုင်	ပုဂ္ဂလိကပိုင်		
၁	မိုးမိတ်		ဖော်ပြရန်မရှိပါ။			
		မြို့နယ်ချုပ်				

(၂) မိုတယ်၊ အင်း၊ တည်းခိုခန်း

စဉ်	မြို့နယ်	မိုတယ် အရေအတွက်	အင်းအရေအတွက်	တည်းခိုခန်း အရေအတွက်
၁	မိုးမိတ်	-	-	၈
		မြို့နယ်ချုပ်	-	၈

(ခ) ကမ်းခြေအပန်းဖြေနေရာ

စဉ်	ကမ်းခြေ/အပန်းဖြေနေရာအမည်	တည်နေရာ
၁	ဖော်ပြရန်မရှိပါ။	
		မြို့နယ်ချုပ်

သမဝါယမအသင်းများ

၃၃။ မိုးမိတ်မြို့နယ်တွင်ရှိသော သမဝါယမအသင်းများမှာ အောက်ပါအတိုင်း ဖြစ်ပါသည်-

စဉ်	မြို့နယ်	သမဝါယမ အသင်းပေါင်း	သမဝါယမ အသင်းစုပေါင်း	မှတ်ချက်
၁	မိုးမိတ်	၃၅	၁	
		မြို့နယ်ချုပ်	၁	

စီးပွားရေးဆိုင်ရာ အခြေခံအဆောက်အအုံများ

၃၄။ မိုးမိတ်မြို့နယ်တွင်ရှိသော စီးပွားရေးဆိုင်ရာအခြေခံအဆောက်အအုံများမှာ အောက်ပါအတိုင်း ဖြစ်ပါသည်-

(က) ကုမ္ပဏီကုန်စည်ခိုင်၊ပွဲရုံ၊ဈေးနှင့်ကုန်တိုက်များ

(၁) ကုမ္ပဏီများ

စဉ်	ကုမ္ပဏီအမည်	ဆောင်ရွက် သည့်လုပ်ငန်း	တည်နေရာ
၁	မိန်းမြစ်	ဆောက်လုပ်ရေး	တောင်ပိုင်းရပ်ကွက်
၂	ရွှေမိုးမိတ်	ဆောက်လုပ်ရေး	တောင်ပိုင်းရပ်ကွက်

(၂) ကုန်စည်ခိုင်များ

စဉ်	မြို့နယ်	ကုန်စည်ခိုင် အမည်	ရောင်းဝယ်သည့် ပစ္စည်းများ	တည်နေရာ
၁	မိုးမိတ်	ဖော်ပြရန်မရှိပါ။		
မြို့နယ်ချုပ်				

(၃) ပွဲရုံများ

စဉ်	မြို့နယ်/ မြို့	ပွဲရုံအမည်	ရောင်းဝယ် သည့်ပစ္စည်းများ	တည်နေရာ
၁	မိုးမိတ်	ဖော်ပြရန်မရှိပါ။		
မြို့နယ်ချုပ်				

(၄) ဈေးများ

စဉ်	မြို့နယ်	ဈေးအမည်	တည်နေရာ	မှတ်ချက်
၁	မိုးမိတ်	မြို့မဈေး	မြောက်ပိုင်းရပ်	
၂		မန်ကျည်းပင်ဈေး	မန်ကျည်းပင်	
၃		ဘော်ဒေဈေး	ဘော်ဒေဈေး	
၄		ကင်းချောင်းဈေး	ကင်းချောင်းဈေး	
မြို့နယ်ချုပ်			၄	

(၅) ကုန်တိုက်များ

စဉ်	မြို့နယ်	ကုန်တိုက်အမည်	တည်နေရာ	မှတ်ချက်
၁	မိုးမိတ်	ဖော်ပြရန်မရှိပါ။		
မြို့နယ်ချုပ်				

(ခ) ဘဏ်များ

စဉ်	မြို့နယ်	ဘဏ် အမည်	အစိုးရပိုင်	ပုဂ္ဂလိကပိုင်	စုစုပေါင်း
၁	မိုးမိတ်	မြန်မာ့စီးပွားရေး ဘဏ်	၁	-	၁
	မြို့နယ်ချုပ်		၁	-	၁

(ဂ) စတိုးဆိုင်နှင့်အရောင်းဆိုင်များ

စဉ်	ဆိုင်အမျိုးအစား	အရေအတွက်
၁	စတိုးဆိုင်	၃၈
၂	ရွှေဆိုင်	၁၆
၃	လျှပ်စစ်ပစ္စည်းဆိုင်	၁၄
၄	ဖုန်း/ဖုန်းပစ္စည်းအရောင်းဆိုင်	၆
၅	စာအုပ်ဆိုင်	-
၆	ဆေးဆိုင်	၉
၇	စားသောက်ဆိုင်	၃၈
၈	လက်ဖက်ရည်ဆိုင်	၉
၉	ကုန်မာဆိုင်	၂
၁၀	စိုက်ပျိုးရေးပစ္စည်းဆိုင်	၄
၁၁	ဆောက်လုပ်ရေးပစ္စည်းဆိုင်	-
၁၂	ဝန်ဆောင်မှုလုပ်ငန်းဆိုင်	-
၁၃	ဆန်ဆိုင်	၄
၁၄	အဝတ်အထည်ဆိုင်	၁၀
၁၅	နိဗ္ဗာန်ကုန်ဆိုင်	-
၁၆	ထိဆိုင်/အထွေထွေ	၃၁၃
	မြို့နယ်ချုပ်	၄၆၃

စည်ပင်သာယာရေးလုပ်ငန်းများ

၃၅။ မိုးမိတ်မြို့နယ်၏ စည်ပင်သာယာရေး လုပ်ငန်းများမှာ အောက်ပါအတိုင်းဖြစ်ပါသည်-

(က) ဈေးလုပ်ငန်း

စဉ်	မြို့နယ်	ဈေးအမည်	ဆိုင်ခန်းအရေအတွက်	နိုင်ငံပိုင်	ပုဂ္ဂလိကပိုင်	တည်နေရာ
၁	မိုးမိတ်	မြို့မဈေး	၄၃၉	နိုင်ငံပိုင်	-	မြောက်ပိုင်း
၂		မန်ကျည်းပင်ဈေး	-	နိုင်ငံပိုင်	-	မန်ကျည်းပင်ရွာ
၃		ဘော်ဒေဈေး	-	နိုင်ငံပိုင်	-	ဘော်ဒေရွာ
၄		ကင်းချောင်းဈေး	-	နိုင်ငံပိုင်	-	ကင်းချောင်းရွာ
မြို့နယ်ချုပ်			၄၃၉			

(ခ) သောက်သုံးရေရရှိရေးလုပ်ငန်း

စဉ်	မြို့နယ်	စက်ရုံအမည်	တည်နေရာ	အမျိုးအစား	တစ်ရက်ထုတ်လုပ်မှု (ဂါလန်)	ဖြန့်ဖြူးနိုင်မှု (အိမ်ခြေ)
၁	မိုးမိတ်	ဖော်ပြရန်မရှိပါ။				
မြို့နယ်ချုပ်						

(ဂ) သန့်ရှင်းရေးလုပ်ငန်း

စဉ်	မြို့နယ်	သန့်ရှင်းရေးသုံးစက်ကိရိယာများ(စီး)				လုပ်သားဦးရေ
		သန့်ရှင်းရေးယာဉ်	မိလ္လာယာဉ်	ဖုံစုပ်စက်	ရေစုပ်စက်	
၁	၁	မိုးမိတ်	၁	၁	-	-
မြို့နယ်ချုပ်			၁	၁	-	-

(ဃ) လမ်း/တံတားလုပ်ငန်း

(၁) လမ်းလုပ်ငန်း

စဉ်	မြို့နယ်	လမ်းပေါင်း (လမ်း)	စုစုပေါင်းလမ်းအရှည် (မိုင်)	ကတ္တရာလမ်းပေါင်း		ကျောက်ခင်းလမ်းပေါင်း		မြေသားလမ်းပေါင်း	
				လမ်း	မိုင်	လမ်း	မိုင်	လမ်း	မိုင်
၁	မိုးမိတ်	၆၅	၁၅.၅	၂၄	၅.၅၂	၁၁	၂.၃၅	၃၀	၇.၆၃
မြို့နယ်ချုပ်		၆၅	၁၅.၅	၂၄	၅.၅၂	၁၁	၂.၃၅	၃၀	၇.၆၃



(၂) တံတားလုပ်ငန်း

စဉ်	မြို့နယ်	တံတားပေါင်း(စင်း)				
		သံ	ကွန်ကရစ်	အုတ်	သစ်သား	ပေါင်း
၁	မိုးမိတ်	-	၄၀	-	၂	၄၂
	မြို့နယ်ချုပ်	-	၄၀	-	၂	၄၂

(၃) လမ်းတံတားသုံးစက်ကိရိယာများ

စဉ်	မြို့နယ်	လမ်းတံတားသုံးစက်ကိရိယာများ				လုပ်သား ဦးရေ
		မြေထိုးစက်	မြေကော်စက်	မြေကြိတ်စက်	မြေသယ်ယာဉ်	
၁	မိုးမိတ်	-	၁	-	-	-
	မြို့နယ်ချုပ်	-	၁	-	-	-

ပုံနှိပ်လုပ်ငန်းနှင့် မီဒီယာလုပ်ငန်းများ

၃၆။ မိုးမိတ်မြို့နယ်တွင်ရှိသော ပုံနှိပ်တိုက်နှင့် မီဒီယာလုပ်ငန်းများမှာ အောက်ပါအတိုင်းဖြစ်ပါသည်-

(က) ပုံနှိပ်လုပ်ငန်းနှင့် တေးသံသွင်း၊ ဗီဒီယို

စဉ်	မြို့နယ်/မြို့	ပုံနှိပ်စက်		လူနံပါတ်	မိတ္တူ	တေးသံသွင်း	ဗီဒီယို
		နှိုင်းပိုင်း	ပုဂ္ဂလိကပိုင်း				
၁	မိုးမိတ်	-	-	၁၀	၁	-	၃၀
	မြို့နယ်ချုပ်	-	-	၁၀	၁	-	၃၀

(ခ) မီဒီယာလုပ်ငန်းများ

စဉ်	မြို့နယ်/မြို့	သတင်းစာအမည်	တစ်လဖြန့်စောင်ရေ	ဂျာနယ်အမည်	တစ်လဖြန့်စောင်ရေ
၁	မိုးမိတ်	ဖော်ပြရန်မရှိပါ။			
	မြို့နယ်ချုပ်				

ပြည်တွင်းအသားတင်ထုတ်လုပ်မှုနှင့်ဝန်ဆောင်မှုတန်ဖိုး

၃၇။ မိုးမိတ်မြို့နယ်၏ ပြည်တွင်းအသားတင်ထုတ်လုပ်မှုနှင့် ဝန်ဆောင်မှုတန်ဖိုးကို အောက်ပါ အတိုင်း ဖော်ပြအပ်ပါသည်-

ကျပ်သန်းပေါင်း

စဉ်	အကြောင်းအရာ	၂၀၁၈-၂၀၁၉ အသားတင် ထုတ်လုပ်မှု တန်ဖိုး	၂၀၁၈-၂၀၁၉ ရည်မှန်းချက် တန်ဖိုး	၂၀၁၈-၂၀၁၉ဆောင်ရွက်နိုင်မှု		
				တန်ဖိုး	အကောင် အထည် ဖော်နိုင်မှု	တိုး တက်မှု %
၁	ထုတ်လုပ်မှုတန်ဖိုး	၂၄၅၁၂.၆	၃၂၇၀၇.၄	၃၁၁၇၁.၇	၉၅.၃	၂၇.၂
၂	ဝန်ဆောင်မှုတန်ဖိုး	၁၀၇၅၈.၅	၁၃၇၆၆.၆	၁၂၂၅၃.၀	၈၉.၀	၁၃.၉
၃	ကုန်သွယ်မှုတန်ဖိုး	၆၆၇၂.၉	၈၄၅၇.၉	၇၅၄၄.၅	၈၉.၂	၁၃.၁
၄	အသားတင်ထုတ်လုပ်မှု နှင့်ဝန်ဆောင်မှုတန်ဖိုး	၄၁၉၄၄.၀	၅၄၉၃၁.၉	၅၀၉၆၉.၂	၉၂.၈	၂၁.၅

လူတစ်ဦးချင်းဝင်ငွေ

၃၈။ မိုးမိတ်မြို့နယ်၏ တစ်ဦးချင်းဝင်ငွေကို အောက်ပါအတိုင်း ဖော်ပြအပ်ပါသည်-

စဉ်	၂၀၁၆-၁၇	၂၀၁၇-၁၈	၂၀၁၈-၁၉
၁	၇၂၂၇၀၀	၈၁၃၈၈၅	၁၅၃၆၅၈၅
မြို့နယ်ချုပ်	၇၂၂၇၀၀	၈၁၃၈၈၅	၁၅၃၆၅၈၅

အသက်မွေးဝမ်းကြောင်းလုပ်ငန်းအလိုက် အလုပ်လုပ်သူဦးရေ

၃၉။ မိုးမိတ်မြို့နယ်၏ အသက်မွေးဝမ်းကြောင်း လုပ်ငန်းအလိုက် အလုပ်လုပ်ကိုင်သူဦးရေမှာ အောက်ပါအတိုင်းဖြစ်ပါသည်-

စဉ်	မြို့နယ်/ မြို့	အစိုးရဝန် ထမ်း	ဝန် ဆောင်မှု	စိုက်ပျိုး ရေး	မွေးမြူ ရေး	အရောင်း အဝယ်	စက်မှု လက်မှု	ရေလုပ်ငန်း	ကျွန်း ကျွန်း	အခြား	စုစုပေါင်း
၁	မိုးမိတ်	၁၄၄၀	၁၀၈၀	၁၈၀၀	၄၄၄	၂၆၂၉	၁၇၁၀	၂၀	၁၀၁၀	၈၁၆၉	၄၃၆၂၅
	မြို့နယ်ချုပ်	၁၄၄၀	၁၀၈၀	၁၈၀၀	၄၄၄	၂၆၂၉	၁၇၁၀	၂၀	၁၀၁၀	၈၁၆၉	၄၃၆၂၅

အလုပ်လုပ်နိုင်သူဦးရေနှင့် အလုပ်လက်မဲ့ဦးရေ

၄၀။ မိုးမိတ်မြို့နယ်တွင်ရှိသော အလုပ်လုပ်နိုင်သူဦးရေနှင့်အလုပ် လက်မဲ့နှုန်းကို အောက်ပါအတိုင်း ဖော်ပြအပ်ပါသည်-

စဉ်	ရပ်ကွက်/ ကျေးရွာအုပ်စု	အလုပ်လုပ် နိုင်သူဦးရေ	လုပ်ငန်းခွင်ရှိ လုပ်သားဦးရေ	အလုပ်လက်မဲ့ ဦးရေ	အလုပ်လက်မဲ့ ရာခိုင်နှုန်း
၁	မိုးမိတ်	၄၄၁၄၄	၄၃၂၆၅	၅၁၉	၁.၁၇
	မြို့နယ်ချုပ်	၄၄၁၄၄	၄၃၂၆၅	၅၁၉	၁.၁၇

အခန်း(၇)

လူမှုရေးဆိုင်ရာအချက်အလက်များ

ပညာရေးကဏ္ဍ

၄၁။ မိုးမိတ်မြို့နယ်တွင်ရှိသော ပညာရေးဆိုင်ရာ အချက်အလက်များမှာ အောက်ပါအတိုင်းဖော်ပြ အပ်ပါသည်

(က) အဆင့်မြင့်ပညာ

စဉ်	တက္ကသိုလ်/ကောလိပ် / သိပ္ပံကျောင်းအမည်	တည် နေရာ	အကျယ် အဝန်း(ဧက)	ဆရာ/ဆရာမ ဦးရေ	ကျောင်းသား သူဦးရေ	ဆရာနှင့် ကျောင်းသား အချိုး
၁			ဖော်ပြရန်မရှိပါ			
	မြို့နယ်ချုပ်					

(ခ) အခြေခံပညာ

(၁) အထကကျောင်းများ

စဉ်	ကျောင်း အမည်	တည် နေရာ	အကျယ် အဝန်း (ဧက)	ဆရာ/ ဆရာမ ဦးရေ	ကျောင်း သား/ သူဦးရေ	ဆရာနှင့် ကျောင်း သားအချိုး
၁	အထက-မိုးမိတ်	ဟော်နန်းရပ်	၅.၂၆၃	၄၄	၁၁၉၆	၁:၂၇
၂	အထက- ညောင်ပင်စောက်	ညောင်ပင်စောက်ရွာ	၁၀.၀၅	၂၆	၆၇၆	၁:၂၆
၃	အထက-မန်ကျည်းပင်	မန်ကျည်းပင်ရွာ	၆.၂၂	၃၄	၁၁၄၃	၁:၃၄
၄	အထက-မိုးလို	မိုးလိုရွာ	၉.၃၀	၁၉	၃၃၆	၁:၁၈
၅	အထက(လ)-မိုးမိတ်	လက်ခုတ်တန်းရပ်	၃.၀၃	၂၈	၁၀၁၄	၁:၃၆
	မြို့နယ်ချုပ်		၃၃.၈၆၃	၁၅၁	၄၃၆၅	၁:၂၉

(၂) အထကကျောင်းခွဲများ

စဉ်	ကျောင်းအမည်	တည်နေရာ	အကျယ်အဝန်း (ဧက)	ဆရာ/ဆရာမ ဦးရေ	ကျောင်းသား/ သူဦးရေ	ဆရာနှင့် ကျောင်းသား အချိုး
၁	အထက(ခွဲ)-မိုးဘုံ	မိုးဘုံကျေးရွာ	၅.၀၀	၂၀	၅၁၀	၁:၂၆
၂	အထက(ခွဲ)-ဘော်ဒေ	ဘော်ဒေကျေးရွာ	၈.၄၅	၂၄	၇၅၅	၁:၃၁
၃	အထက(ခွဲ)-မြစ်ဆုံ	မြစ်ဆုံကျေးရွာ	၃.၄၄	၁၄	၃၅၆	၁:၂၅
မြို့နယ်ချုပ်			၁၆.၈၉	၅၈	၁၆၂၁	၁:၂၈

(၃) အလကကျောင်းများ

စဉ်	ကျောင်းအမည်	တည်နေရာ	အကျယ်အဝန်း (ဧက)	ဆရာ/ဆရာမ ဦးရေ	ကျောင်းသား/ သူဦးရေ	ဆရာနှင့် ကျောင်းသား အချိုး
၁	အလက-လက်ခုပ်ပင်	လက်ခုပ်ပင်ကျေးရွာ	၃.၇၈	၁၃	၂၄၆	၁:၁၉
၂	အလက-ကင်းချောင်း	ကင်းချောင်းကျေးရွာ	၅.၅၁	၁၄	၃၃၇	၁:၂၄
၃	အလက-နမ့်ဖွတ်	နမ့်ဖွတ်ကျေးရွာ	၄.၇၅	၁၂	၃၂၆	၁:၂၇
၄	အလက-သစ်ဆိမ့်ကုန်း	သစ်ဆိမ့်ကုန်းကျေးရွာ	၅.၇၄	၁၃	၁၉၆	၁:၁၅
၅	အလက-ရေပုံး	ရေပုံးကျေးရွာ	၁.၆၉	၁၁	၁၉၅	၁:၁၈
၆	အလက-ဝဲပေါင်း	ဝဲပေါင်းကျေးရွာ	၂.၂၂	၁၂	၃၀၉	၁:၂၆
၇	အလက-လွယ်ဆာ	လွယ်ဆာကျေးရွာ	၀.၇၃	၈	၁၂၆	၁:၁၆
မြို့နယ်ချုပ်			၂၄.၄၂	၈၃	၁၇၃၅	၁:၂၁

(၄) အလကကျောင်းခွဲများ

စဉ်	ကျောင်းအမည်	တည်နေရာ	အကျယ်အဝန်း (ဧက)	ဆရာ/ဆရာမ ဦးရေ	ကျောင်းသား/ သူဦးရေ	ဆရာနှင့် ကျောင်းသား အချိုး
၁	အလက(ခွဲ)ရွှေဇာလီ	ရွှေဇာလီကျေးရွာ	၁.၁၀	၉	၁၆၄	၁:၁၈
၂	အလက(ခွဲ)ခွန်ခါ	ခွန်ခါကျေးရွာ	၄.၀၀	၇	၅၉	၁:၀၈
၃	အလက(ခွဲ)-ကျောက်မော	ကျောက်မောရွာ	၁.၉၅	၁၀	၁၆၉	၁:၁၇
၄	အလက(ခွဲ)နဘူး	နဘူးရွာ	၁.၁၁	၈	၁၇၃	၁:၂၂
၅	အလက(ခွဲ)ခတ်ချယ်	ခတ်ချယ်ရွာ	၀.၀၆၄	၆	၂၁၇	၁:၃၆
မြို့နယ်ချုပ်			၉.၈၃	၄၀	၇၈၂	၁:၂၀

(၅) မူလတန်းလွန်ကျောင်းများ

စဉ်	မြို့နယ်	ကျောင်းအရေအတွက်	ဆရာ/ဆရာမဦးရေ	ကျောင်းသား/သူဦးရေ	ဆရာနှင့်ကျောင်းသားအချိုး
၁	မြို့နယ်	၁၀	၆၉	၉၈၁	၁:၁၄
	မြို့နယ်ချုပ်	၁၀	၆၉	၉၈၁	၁:၁၄

(၆) အမကကျောင်းများ

စဉ်	ကျောင်းအရေအတွက်	ဆရာ/ဆရာမဦးရေ	ကျောင်းသား/သူဦးရေ	ဆရာနှင့်ကျောင်းသားအချိုး	
၁	၆၈	၂၇၈	၃၆၇၇	၁:၁၃	
	မြို့နယ်ချုပ်	၆၈	၂၇၈	၃၆၇၇	၁:၁၃

(ဂ) မူလတန်းကြိုကျောင်း

စဉ်	ကျောင်းအမည်	တည်နေရာ	ဆရာ/ဆရာမဦးရေ	ကျောင်းသား/ကျောင်းသူဦးရေ	အချိုး
၁	အထက-မန်ကျည်းပင်	မန်ကျည်းပင်ရွာ	၁	၁၃	၁:၁၃
၂	အထက(ခွဲ)မိုးဘုံ	မိုးဘုံရွာ	၂	၄၇	၁:၂၄
၃	အလက-လက်ခုပ်ပင်	လက်ခုပ်ပင်ရွာ	၁	၁၇	၁:၁၇
၄	အလက-သစ်ဆိမ့်ကုန်း	သစ်ဆိမ့်ကုန်းရွာ	၁	၁၃	၁:၁၃
၅	အလက-ကင်းချောင်း	ကင်းချောင်းရွာ	၂	၃၀	၁:၁၅
၆	အမက(၂)	တောင်ပိုင်းရပ်	၁	၁၈	၁:၁၈
၇	အမက(၅)	မြောက်ပိုင်းရပ်	၁	၆	၁:၀၆
၈	အကမ-မိုးကောင်းဦး	မိုးကောင်းဦးရွာ	၁	၁၆	၁:၁၆
၉	အမက-ပဒါန်း	ပဒါန်း ရွာ	၁	၁၀	၁:၁၀
၁၀	အမက-မန်အုံ	မန်အုံရွာ	၁	၃၄	၁:၃၄
၁၁	အမက-မိုးဟောက်	မိုးဟောက်ရွာ	၁	၁၄	၁:၁၄
၁၂	အမက-ပေကုန်းလားဟူ	ပေကုန်းလားဟူ ရွာ	၁	၃၀	၁:၃၀
	မြို့နယ်ချုပ်		၁၄	၂၄၈	၁:၁၈

(ဃ) ဘုန်းတော်ကြီးသင် ပညာရေးကျောင်း

စဉ်	ကျောင်းအမည်	တည်နေရာ	ဆရာ/ဆရာမဦးရေ	ကျောင်းသား/သူဦးရေ	အချိုး
၁		ဖော်ပြရန်မရှိပါ။			
	မြို့နယ်ချုပ်				

(င) ကျောင်းနေအရွယ်ကလေးများ ကျောင်းအပ်နှံမှု

စဉ်	မြို့နယ်	(၅)နှစ်ပြည့်ကလေး			ကျောင်းအပ်နှံမှု			ကျောင်းအပ်နှံမှု %
		ကျား	မ	ပေါင်း	ကျား	မ	ပေါင်း	
၁	မိုးမိတ်	၆၉၁	၆၁၅	၁၃၀၆	၆၆၀	၆၇၀	၁၃၃၀	၉၈%
	မြို့နယ်ချုပ်	၆၉၁	၆၁၅	၁၃၀၆	၆၆၀	၆၇၀	၁၃၃၀	၉၈%

(စ) တက္ကသိုလ်ဝင်တန်း အောင်မြင်မှု

စဉ်	မြို့နယ်	၂၀၁၇-၂၀၁၈ခုနှစ်				၂၀၁၈-၂၀၁၉ ခုနှစ်			
		စာရင်းရှိ	ဖြေဆို	အောင်မြင်	%	စာရင်းရှိ	ဖြေဆို	အောင်မြင်	%
၁	မိုးမိတ်	၉၄၉	၉၀၀	၂၉၀	၃၂.၂၂	၉၅၂	၉၁၆	၂၂၁	၂၄.၁၃%
	မြို့နယ်ချုပ်	၉၄၉	၉၀၀	၂၉၀	၃၂.၂၂	၉၅၂	၉၁၆	၂၂၁	၂၄.၁၃%

(ဆ) စာတတ်မြောက်မှုရာခိုင်နှုန်း

စဉ်	မြို့နယ်	မြို့နယ်လူဦးရေ	(၁၅)နှစ်အထက်လူဦးရေ	စာတတ်မြောက်ဦးရေ	စာတတ်မြောက်မှုနှုန်း
၁	မိုးမိတ်	၆၅၅၂၉	၄၇၉၉၇	၄၇၅၅၇	၇၃%
	မြို့နယ်ချုပ်	၆၅၅၂၉	၄၇၉၉၇	၄၇၅၅၇	၇၃%

(ဇ) သင်ကြားမှု၊ သင်ယူမှု၊ အထောက်အကူပြု စာသင်ခန်း များဖွင့်လှစ်နိုင်မှု

(၁) အထက ကျောင်းများ

စဉ်	မြို့နယ်	အထက်တန်းကျောင်း					ပေါင်း
		စာရင်းရှိ	Media တပ်ပြီး	3PLT တပ်ပြီး	2PLT တပ်ပြီး	1PLT တပ်ပြီး	
၁	မိုးမိတ်	၅	၃	၂	-	-	၅
	မြို့နယ် ချုပ်	၅	၃	၂	-	-	၅

(၂) အလက ကျောင်းများ

စဉ်	မြို့နယ်	အလယ်တန်းကျောင်း					
		စာရင်းရှိ	Media တပ်ပြီး	3PLT တပ်ပြီး	2PLT တပ်ပြီး	1PLT တပ်ပြီး	ပေါင်း
၁	မိုးမိတ်	၁၀	-	၃	၅	၂	၁၀
	မြို့နယ်ချုပ်	၁၀	-	၃	၅	၂	၁၀

(၃) အမက ကျောင်းများ

စဉ်	မြို့နယ်	မူလတန်းကျောင်း					
		စာရင်းရှိ	Media တပ်ပြီး	3PLT တပ်ပြီး	2PLT တပ်ပြီး	1PLT တပ်ပြီး	ပေါင်း
၁	မိုးမိတ်	၈၆	-	-	၄၀	၄၃	၈၃
	မြို့နယ်ချုပ်	၈၆	-	-	၄၀	၄၃	၈၃

(ဈ) စာကြည့်တိုက်များ ဖွင့်လှစ်နိုင်မှု

စဉ်	မြို့နယ်	အုပ်ချုပ်ရေး	ပညာရေး	ပြန် ဆက်	ဘုန်ကြီး ကျောင်း	အခြား	ပေါင်း
၁	မိုးမိတ်	၃၅	၉၈	၉	၁	၉	၁၄၉
	မြို့နယ်ချုပ်	၃၅	၉၈	၉	၁	၉	၁၄၉

ကျန်းမာရေးကဏ္ဍ

၄၂။ မိုးမိတ်မြို့နယ်၏ ကျန်းမာရေးကဏ္ဍဆိုင်ရာ အချက်အလက်များမှာ အောက်ပါအတိုင်းဖြစ်ပါသည်-

(က) ဆေးရုံများ

စဉ်	ဆေးရုံအမည်	တည်နေရာ	အစိုးရ/ပုဂ္ဂလိက	ကုတင်အရေအတွက်
၁	မြို့နယ်ဆေးရုံ	ဟော်နန်းရပ်	အစိုးရ	၅၀
၂	တိုက်နယ်ဆေးရုံ	မန်ကျည်းပင်ရွာ	အစိုးရ	၁၆
	မြို့နယ်ချုပ်			၆၆

(ခ) ဆေးပေးခန်းများ

စဉ်	ဆေးပေးခန်း အမည်	တည်နေရာ	အစိုးရ/ ပုဂ္ဂလိက	ကုသသည့် ရောဂါအမျိုးအစား
၁	ဒေါက်တာမောင်တီ	မြောက်ပိုင်းရပ်	ပုဂ္ဂလိက	အထွေထွေ
၂	ဒေါက်တာကျော်သူရ	မြောက်ပိုင်းရပ်	ပုဂ္ဂလိက	သွားခံတွင်း
၃	ဒေါက်တာထိုက်သူအောင်	တောင်ပိုင်းရပ်	ပုဂ္ဂလိက	သွားခံတွင်း
မြို့နယ်ချုပ်			အထွေထွေ(၁)၊ သွား(၂)	

(ဂ) ကျေးလက်ကျန်းမာရေးဌာန/ဌာနခွဲ

စဉ်	ကျေးလက်ကျန်းမာရေးဌာနအမည်	တည်နေရာ
၁	မိခင်ကလေးကျန်းမာရေးဌာန	မြောက်ပိုင်းရပ်ကွက်
၂	မန်ကျည်းပင်တိုက်နယ်ကျန်းမာရေးဌာန	မန်ကျည်းပင်ကျေးရွာ
၃	မိုးဘုံကျေးလက်ကျန်းမာရေးဌာန	မိုးဘုံကျေးရွာ
၄	မိုးလိုကျေးလက်ကျန်းမာရေးဌာန	မိုးလိုကျေးရွာ
၅	တုံးကြီးကျေးလက်ကျန်းမာရေးဌာန	တုံးကြီးကျေးရွာ
၆	သစ်ဆိမ့်ကုန်းကျေးလက်ကျန်းမာရေးဌာန	သစ်ဆိမ့်ကုန်းကျေးရွာ
ကျေးလက်ကျန်းမာရေးဌာနခွဲအမည်		
၁	မိုးဟောက်ကျေးလက်ကျန်းမာရေးဌာနခွဲ	မိုးဟောက်ကျေးရွာ
၂	ဘော်လားအင်းကျေးလက်ကျန်းမာရေးဌာနခွဲ	ဘော်လားအင်းကျေးရွာ
၃	ရေတံခွန်ကျေးလက်ကျန်းမာရေးဌာနခွဲ	ရေတံခွန်ကျေးရွာ
၄	ဟွေလိပ်ကျေးလက်ကျန်းမာရေးဌာနခွဲ	ဟွေလိပ်ကျေးရွာ
၅	ပသင်ကျေးလက်ကျန်းမာရေးဌာနခွဲ	ပသင်ကျေးရွာ
၆	လက်ခုပ်ပင်ကျေးလက်ကျန်းမာရေးဌာနခွဲ	လက်ခုပ်ပင်ကျေးရွာ
၇	မန်အုံကျေးလက်ကျန်းမာရေးဌာနခွဲ	မန်အုံကျေးရွာ
၈	မြစ်ဆုံကျေးလက်ကျန်းမာရေးဌာနခွဲ	မြစ်ဆုံကျေးရွာ
၉	လွယ်ဆာကျေးလက်ကျန်းမာရေးဌာနခွဲ	လွယ်ဆာကျေးရွာ
၁၀	ပန်ဟိုင်းကျေးလက်ကျန်းမာရေးဌာနခွဲ	ပန်ဟိုင်းကျေးရွာ
၁၁	လယ်ကြီးကျေးလက်ကျန်းမာရေးဌာနခွဲ	လယ်ကြီးကျေးရွာ
၁၂	ပန်းတင်ကျေးလက်ကျန်းမာရေးဌာနခွဲ	ပန်းတင်ကျေးရွာ
၁၃	ဟဲထင်ကျေးလက်ကျန်းမာရေးဌာနခွဲ	ဟဲထင်ကျေးရွာ
၁၄	မန်ပြိန်းကျေးလက်ကျန်းမာရေးဌာနခွဲ	မန်ပြိန်းကျေးရွာ
၁၅	လွယ်ယားကျေးလက်ကျန်းမာရေးဌာနခွဲ	လွယ်ယားကျေးရွာ
၁၆	ရေပုံးကျေးလက်ကျန်းမာရေးဌာနခွဲ	ရေပုံးကျေးရွာ
၁၇	စင့်ကင်ကျေးလက်ကျန်းမာရေးဌာနခွဲ	စင့်ကင်ကျေးရွာ



စဉ်	ကျေးလက်ကျန်းမာရေးဌာနအမည်	တည်နေရာ
၁၈	ခတ်ချယ်ကျေးလက်ကျန်းမာရေးဌာနခွဲ	ခတ်ချယ်ကျေးရွာ
၁၉	ပြိန်းဆန်းကျေးလက်ကျန်းမာရေးဌာနခွဲ	ပြိန်းဆန်းကျေးရွာ
၂၀	ကင်းချောင်းကျေးလက်ကျန်းမာရေးဌာနခွဲ	ကင်းချောင်းကျေးရွာ
၂၁	နဘူးကျေးလက်ကျန်းမာရေးဌာနခွဲ	နဘူးကျေးရွာ
၂၂	ကျောက်မောကျေးလက်ကျန်းမာရေးဌာနခွဲ	ကျောက်မော
၂၃	ဝဲပေါင်းကျေးလက်ကျန်းမာရေးဌာနခွဲ	ဝဲပေါင်းကျေးရွာ
၂၄	နမ့်ဖွတ်ကျေးလက်ကျန်းမာရေးဌာနခွဲ	နမ့်ဖွတ်ကျေးရွာ

(ဃ) ကျန်းမာရေးစောင့်ရှောက်မှု

စဉ်	မြို့နယ်	လူဦးရေ	ဆရာဝန်မှ ကျန်းမာရေး စောင့်ရှောက်မှုနှုန်း		သူနာပြုမှ ကျန်းမာရေး စောင့်ရှောက်မှုနှုန်း		လက်ထောက် ကျန်းမာရေးမှူးမှ ကျန်းမာရေး စောင့်ရှောက်မှုနှုန်း	
			ဆရာဝန် ဦးရေ	ဆရာဝန်နှင့် လူဦးရေ အချိုး	သူနာပြု ဦးရေ	သူနာပြုနှင့် လူဦးရေ အချိုး	လ/ဝ ကျန်းမာ ရေးမှူး ဦးရေ	လ/ဝ ကျန်းမာ ရေးမှူးနှင့် လူဦးရေ အချိုး
၁	မိုးမိတ်	၆၅၅၂၉	၈	၁:၈၀၄၃	၂၄	၁:၂၇၃၀	၄	၁:၁၆၀၈၅
	မြို့နယ်ချုပ်	၆၅၅၂၉	၈	၁:၈၀၄၃	၂၄	၁:၂၇၃၀	၄	၁:၁၆၀၈၅

(င) ဒေသတွင်းအများဆုံးဖြစ်တတ်သောရောဂါများ

စဉ်	မြို့နယ်	ရောဂါအမျိုးအစား									
		ငှက်ဖျား		ဝမ်းလျှော		တီဘီ		ဝမ်းကိုက်		အသည်းရောင်	
		ဖြစ်	သေ	ဖြစ်	သေ	ဖြစ်	သေ	ဖြစ်	သေ	ဖြစ်	သေ
၁	မိုးမိတ်	၄၆	-	၇၆၁	-	၈၅	-	၄၆	-	၁၅	-
	မြို့နယ်ချုပ်	၄၆	-	၇၆၁	-	၈၅	-	၄၆	-	၁၅	-

(စ) HIV/AIDS -ရောဂါ ဖြစ်ပွား/ သေဆုံးဦးရေ

စဉ်	မြို့နယ်	၂၀၁၈ ခုနှစ်၊ ဧပြီလမှ စက်တင်ဘာလထိ		၂၀၁၈-၂၀၁၉	
		ဖြစ်	သေ	ဖြစ်	သေ
၁	မိုးမိတ်	၁၈	၃	၁၁၆	၈
	မြို့နယ်ချုပ်	၁၈	၃	၁၁၆	၈

(ဆ) ကျန်းမာရေးဆိုင်ရာ အညွှန်းကိန်းများ

စဉ်	မြို့နယ်	မိခင် ဦးရေ	ကလေး ဦးရေ	လူ(၁၀၀၀)လျှင်			
				မွေးနှုန်း	မိခင်သေနှုန်း	မွေးကင်းစ ကလေးသေ နှုန်း	ကိုယ်ဝန် ပျက်နှုန်း
၁	မိုးမိတ်	၇၆၉	၇၀၈	၁၁	၁	၈	၃၃%
	မြို့နယ်ချုပ်	၇၆၉	၇၀၈	၁၁	၁	၈	၃၃%

လူမှုရေးအသင်းအဖွဲ့များ

၄၃။ မိုးမိတ်မြို့နယ်ရှိ လူမှုရေးအသင်းအဖွဲ့များဆိုင်ရာ အချက်အလက်များမှာ အောက်ပါအတိုင်းဖြစ်ပါသည်-

(က) INGO

စဉ်	INGO အမည်	ရုံး/ ရုံးခွဲ တည်နေရာ	ဆောင်ရွက်သည့်လုပ်ငန်း
၁	SavetheChildren	ဟော်နန်းရပ်ကွက်	ငှက်ဖျားတိုက်ဖျက်ရေး
၂	MANA	အာသံကွက်သစ်	မူးယစ်ဆေးဝါးလျော့ချရေး
	မြို့နယ်ချုပ်	၂	

(ခ) NGO (ဦးရေ)

စဉ်	မြို့နယ်	အမျိုးသမီး ရေးရာ	မိခင်/ကလေး အသင်း	စစ်မှုထမ်း ဟောင်း	ကြက်ခြေနီ	အရန် မီးသတ်
၁	မိုးမိတ်	၈၆၂၆	၈၇၂၆	-	-	-
	မြို့နယ်ချုပ်	၈၆၂၆	၈၇၂၆	-	-	-

(ဂ) အသင်းအဖွဲ့များ

စဉ်	အသင်းအဖွဲ့အမည်	ရုံး/ရုံးခွဲတည်နေရာ	မှတ်ပုံတင်အမှတ်	ဆောင်ရွက်သည့်လုပ်ငန်း
၁	ကချင်စာပေနှင့်ယဉ်ကျေးမှုအဖွဲ့	လက်ခုတ်တန်းရပ်ကွက်	၁/ ပြည်တွင်း /၁၇၉၆	စာပေ
၂	ရမ်းစာပေနှင့်ယဉ်ကျေးမှုအဖွဲ့	ဟော်နန်းရပ်ကွက်	၁/ ပြည်တွင်း /၁၇၉၅	စာပေ
၃	ပါရမီရှင်လူမှုကူညီရေးအသင်း	မြောက်ပိုင်းရပ်ကွက်	၂၂၆၇	လူမှုရေး/ကျန်းမာရေး
၄	ကရုဏာသုခလူမှုကူညီရေးကျန်းမာရေး စောင့်ရှောက်မှုအသင်း	မြောက်ပိုင်းရပ်ကွက်	၁/၂၀၁၆	လူမှုရေး/ကျန်းမာရေး
၅	လီဆူစာပေနှင့်ယဉ်ကျေးမှု အဖွဲ့	ဘော်ဒေကျေးရွာ	၁/၂၀၁၇	စာပေ/ယဉ်ကျေးမှု
၆	မေတ္တာရှင်ပရဟိတလူမှုကူညီရေးအသင်း	လက်ခုတ်တန်းရပ်ကွက်	၂/၂၀၁၇	လူမှုရေး
၇	ဗမာတိုင်းရင်းသား ယဉ်ကျေးမှုအဖွဲ့	တောင်ပိုင်းရပ်ကွက်	၃/၂၀၁၇	စာပေ/ယဉ်ကျေးမှု
၈	ရခိုင်လူမှုကူညီရေးအသင်း	မြောက်ပိုင်းရပ်ကွက်	၁/၂၀၁၈	လူမှုရေး
မြို့နယ်ချုပ်		(၈) သင်း		

အားကစားနှင့် ဖျော်ဖြေရေးလုပ်ငန်းများ

၄၄။ မိုးမိတ်မြို့နယ်ရှိ အားကစားနှင့်ဖျော်ဖြေရေးလုပ်ငန်းများဆိုင်ရာ အချက်အလက်များမှာ အောက်ပါအတိုင်းဖြစ်ပါသည်-

စဉ်	မြို့နယ်	အားကစားကွင်း						ဖျော်ဖြေရေး		
		ဘောလုံး	ဘော်လီဘော	ဘတ်စကက်	တင်းနစ်	ဂေါက်	အခြား	ရုပ်ရှင်ရုံ	ပန်းခြံ	အခြား
၁	မိုးမိတ်	၁	၁	၁	၁	၁	-	-	၁	-
မြို့နယ်ချုပ်		၁	၁	၁	၁	၁	-	-	၁	-

အခန်း(၈)

ဘာသာရေးဆိုင်ရာအချက်အလက်များ

ဗုဒ္ဓဘာသာဆိုင်ရာ အဆောက်အဦများနှင့် သာသနာဝင်ပုဂ္ဂိုလ်များ

၄၅။ မိုးမိတ်မြို့နယ်ရှိဗုဒ္ဓဘာသာဆိုင်ရာအဆောက်အဦများနှင့် သာသနာဝင်ပုဂ္ဂိုလ်များဆိုင်ရာ အချက်အလက်များအား အောက်ပါအတိုင်း ဖော်ပြအပ်ပါသည်-

(က) သာသနိကအဆောက်အဦများ

စဉ်	မြို့နယ်	ဘုရား	စေတီ	ပုထိုး	ဘုန်းကြီး ကျောင်း	သီလရှင်ကျောင်း	ဓမ္မာရုံ
၁	မိုးမိတ်	၁၆	၂၀	-	၆၀	၁၁	၇
	မြို့နယ်ချုပ်	၁၆	၂၀	-	၆၀	၁၁	၇

(ခ) ရဟန်းသံဃာနှင့်သီလရှင်များ

စဉ်	မြို့နယ်	ရဟန်း	သာမဏေ	သီလရှင်
၁	မိုးမိတ်	၂၇၂	၃၆၂	၈၇
	မြို့နယ်ချုပ်	၂၇၂	၃၆၂	၈၇

(ဂ) ထင်ရှားသည့်ဘုရား၊စေတီပုထိုးများ

စဉ်	မြို့နယ်	ဘုရား၊စေတီ၊ပုထိုးအမည်	တည်နေရာ
၁	မိုးမိတ်မြို့နယ်	ရွှေမြင်တင်	ညောင်နီကျေးရွာ
၂	မိုးမိတ်မြို့နယ်	ဆုတောင်းပြည့်	မြောက်ပိုင်းကျေးရွာ
၃	မိုးမိတ်မြို့နယ်	ရွှေတောင်ဦး	မြောက်ပိုင်းကျေးရွာ
၄	မိုးမိတ်မြို့နယ်	ဂူတော်သစ်	လက်ခုတ်တန်းကျေးရွာ
၅	မိုးမိတ်မြို့နယ်	ရွှေလင်းပင်	ဟော်နန်းကျေးရွာ
၆	မိုးမိတ်မြို့နယ်	ရှုမျှော်သာ	ရွှေဇာလီကျေးရွာ
	မြို့နယ်ချုပ်	(၆)ဆူ	

(ဃ) ထင်ရှားသည့်ဘုန်းတော်ကြီးကျောင်းများ

စဉ်	မြို့နယ်	ဘုန်းကြီးကျောင်းအမည်	ဆရာတော်ဘွဲ့အမည်	တည်နေရာ
၁	မိုးမိတ်	ပုဗ္ဗာရုံ	ဦးဝိဇယာနန္ဒ	ဟော်နန်းရပ်ကွက်
၂		ရွှေကြာပင်	ဦးဝါယမ	မြောက်ပိုင်းရပ်ကွက်
၃		ရွှေဂူ	ဦးကောဝိဒ	မြောက်ပိုင်းရပ်ကွက်
၄		ရွှေကျောင်း	ဦးနာဂသေန	မြောက်ပိုင်းရပ်ကွက်
၅		တောင်ကိုင်းကျောင်း	ဦးနန္ဒမာလာ	တောင်ကိုင်းကျေးရွာ
၆		အောင်စည်ဘုန်းမြင့်	ဦးမေဓာဝီ	ပသင်ကျေးရွာ
	မြို့နယ်ချုပ်		(၆)ပါး	

အခြားဘာသာရေးအဆောက်အဦများ

၄၆။ မိုးမိတ်မြို့နယ်ရှိ အခြားဘာသာရေး အဆောက်အဦများနှင့် ဆိုင်သော အချက်အလက်များမှာ အောက်ပါအတိုင်း ဖြစ်ပါသည်-

စဉ်	မြို့နယ်	ခရစ်ယာန်		အစ္စလာမ်		ဟိန္ဒူ ဘုရားကျောင်း		တရုတ် ဘုရားကျောင်း	
		မြို့	ကျေးလက်	မြို့	ကျေးလက်	မြို့	ကျေးလက်	မြို့	ကျေးလက်
၁	မိုးမိတ်	၈	၂၃	၁	-	၁	-	-	-
	မြို့နယ်ချုပ်	၈	၂၃	၁	-	၁	-	-	-

သမိုင်းဝင်ထင်ရှားသော အဆောက်အဦနှင့်နေရာများ

၄၇။ မိုးမိတ်မြို့နယ်ရှိသော သမိုင်းဝင်ထင်ရှားသော အဆောက်အဦနှင့်နေရာများမှာ အောက်ပါအတိုင်း ဖြစ်ပါသည်-

စဉ်	မြို့နယ်	သမိုင်းဝင်အဆောက်အဦ	တည်နေရာ	ယဉ်ကျေးမှုဇုန်အမည်	တည်နေရာ
၁	မိုးမိတ်	စော်ဘွားဟော်	ဟော်နန်းရပ်	-	-
	မြို့နယ်ချုပ်	စော်ဘွားဟော်	ဟော်နန်းရပ်	-	-

အခန်း(၉)

ဒေသဖွံ့ဖြိုးရေးဆိုင်ရာအချက်အလက်များ

ဒေသဖွံ့ဖြိုးရေးလုပ်ငန်းများ ဆောင်ရွက်နိုင်မှုအခြေအနေ

၄၈။ မိုးမိတ်မြို့နယ်၏ ဒေသဖွံ့ဖြိုးရေးလုပ်ငန်းများ ဆောင်ရွက်မှုအခြေအနေမှာ အောက်ပါအတိုင်း ဖြစ်ပါသည်-

(က) ကျေးလက်ဒေသဖွံ့ဖြိုးတိုးတက်ရေးဦးစီးဌာနမှဆောင်ရွက်သည့်လုပ်ငန်းများ

(၁) မြို့- ကျေးလက်၊ ကျေးရွာချင်းဆက်လမ်းများ

စဉ်	လမ်းအရေအတွက်	အရှည် (မိုင်-ဖာလုံ)	အမျိုးအစား										
			ကတ္တရာ		ကျောက်ချော		မြေသား		ဂဝံ		ကွန်ကရစ်		
			အရေအတွက်	မိုင်/ဖာလုံ	အရေအတွက်	မိုင်/ဖာလုံ	အရေအတွက်	မိုင်/ဖာလုံ	အရေအတွက်	မိုင်/ဖာလုံ	အရေအတွက်	မိုင်/ဖာလုံ	
၁	၁	၁/၄.၁၂	-	-	-	-	-	-	၁	၁/၄.၁၂	-	-	
	မြို့နယ်ချုပ်	၁	၁/၄.၁၂	-	-	-	-	-	-	၁	၁/၄.၁၂	-	-

(၂) တံတားများ

စဉ်	တံတားအမည်	အရှည်(ပေ)	အမျိုးအစား	ဆောက်လုပ်မှုပုံစံ	
				အသစ်	ပြင်ထိန်း
၁		ဖော်ပြရန်မရှိပါ။			
	မြို့နယ်ချုပ်				

(၃) သောက်သုံးရေရရှိရေးလုပ်ငန်း

စဉ်	လုပ်ငန်းတည် နေရာ	အမျိုးအစားနှင့်အတိုင်းအတာ					အကျိုးပြု အိမ်ခြေ
		ရေကန်	ရေတွင်း	အဝိစိ တွင်း	လျှို ပိတ်	မြစ်ရေတင်	
၁	ညောင်နီကျေးရွာ	-	-	-	-	-	-
၂	ပင်ရှားစေးကျေးရွာ	-	-	-	-	-	-
၃	ကောင်ရာကျေးရွာ	-	-	-	-	-	-
၄	ဘုရားကုန်းကျေးရွာ	-	-	-	-	-	-
၅	ငှက်ပျောတောကျေး	-	-	-	-	-	-
၆	ဝဲဘောင်းကျေးရွာ	-	-	-	-	-	-
၇	ကျောက်မောကျေးရွာ	၁	-	-	-	-	၁၀၅
၈	စဉ့်ကင်ကျေးရွာ	၁	-	-	၁	-	၁၀၉
၉	တုံးကြီးကျေးရွာ	၁	-	-	၁	-	၅၅
၁၀	ကွမ်းတောအင်းကျေးရွာ	-	၁	-	-	-	၁၃၁
၁၁	မန်ယွန်းကျေးရွာ	၁	-	-	၁	-	၂၈
၁၂	ခတ်ချယ်ကျေးရွာ	၁	-	-	၁	-	၁၃၃
၁၃	ပေကုန်းကျေးရွာ	၁	-	-	၁	-	၁၆၈
၁၄	ဘော်လားအင်းကျေးရွာ	-	၁	-	-	-	၈၂
၁၅	မန်ကျည်းပင်ကျေးရွာ	၁	-	-	-	-	၅၆၀
	မြို့နယ်ချုပ်	၇	၂		၅		၁၃၇၁

(၄) လျှပ်စစ်မီးလင်းရေးလုပ်ငန်း

စဉ်	လုပ်ငန်း တည်နေရာ	ဆောင်ရွက်သည့်နည်းလမ်း							အကျိုး ပြုအိမ်ခြေ
		မဟာ ဓါတ် အား	မီး စက်	နေရောင်ခြည်		လေ	ရေ အား	ဇီဝ	
				၆၀ ဝပ်	၁၀၀ ဝပ်				
၁	ဘုရားကုန်းကျေးရွာ	-	-	၁၀	၁၁	-	-	-	၂၈
၂	မိုးဟောက်ကျေးရွာ	-	-	၇၃	၅၇	-	-	-	၃၈၀
၃	ဘော်ဒေကျေးရွာ	-	-	၄၅	၈၅	-	-	-	၄၈၀
၄	ဆာဒေကျေးရွာ	-	-	၁၄	၆	-	-	-	၅၃

စဉ်	လုပ်ငန်း တည်နေရာ	ဆောင်ရွက်သည့်နည်းလမ်း							အကျိုး ပြုအိမ်ခြေ
		မဟာ ဓါတ် အား	မီး စက်	နေရောင်ခြည်		လေ	ရေ အား	ဇီဝ	
				၆၀ ဝပ်	၁၀၀ ဝပ်				
၅	နမ့်ဖွတ်ကျေးရွာ	-	-	၃၃	၁	-	-	-	၇၆
၆	နမ့်ဥမ္မာကျေးရွာ	-	-	၂၈	၈၈	-	-	-	၂၉၃
၇	မန်ပတ်ကျေးရွာ	-	-	၃၂	၆၉	-	-	-	၂၅၆
၈	လွယ်ယားကျေးရွာ	-	-	၁၅	၈	-	-	-	၆၀
၉	တုံဟူးခမ်းကျေးရွာ	-	-	၈	၀	-	-	-	၂၆
၁၀	မန်ခမ်းကျေးရွာ	-	-	၉	၁	-	-	-	၁၉
၁၁	မန်ပိန်းရွာကျေးရွာ	-	-	၄၀	၀	-	-	-	၄၉
၁၂	တုံးကြီးရွာကျေးရွာ	-	-	၂၅	၁၆	-	-	-	၅၅
၁၃	မန်ထွန်ရွာကျေးရွာ	-	-	၉	၁	-	-	-	၁၃
၁၄	နမီရွာကျေးရွာ	-	-	၂၂	၃၈	-	-	-	၁၀၈
၁၅	ကုန်းမကန်းကျေးရွာ	-	-	၁၉	၆	-	-	-	၅၆
၁၆	သစ်ဆိမ့်ကုန်းကျေးရွာ	-	-	၆၀	၄၂	-	-	-	၂၆၈
၁၇	ကင်းချောင်းကျေးရွာ	-	-	၂၅	၄၄	-	-	-	၁၇၀
၁၈	ကင်းချောင်းကျေးရွာ	-	-	၁၅	၁၀	-	-	-	၇၈
၁၉	ဝဲပေါင်းကျေးရွာ	-	-	၂၇	၃၀	-	-	-	၁၂၀
၂၀	ပေကုန်းကျေးရွာ	-	-	၁၈	၁၁	-	-	-	၇၈
၂၁	ဝဲပေါင်းကျေးရွာ	-	-	၁၈	၁၄	-	-	-	၂၅၀
၂၂	မိုးလိုကျေးရွာ	-	-	၀	၁၉၉	-	-	-	၃၃၃
၂၃	မိုးဘုံကျေးရွာ	-	-	၄၀	၁၅၀	-	-	-	၄၂၀
၂၄	မန်အုံကျေးရွာ	-	-	၃၈	၄၈	-	-	-	၂၇၇
၂၅	ထုံးဘိုကျေးရွာ	-	-	၃	၁၁	-	-	-	၂၁
၂၆	ဟွေလိပ်ကျေးရွာ	-	-	၁၄	၈	-	-	-	၇၀
၂၇	ကြိမ်တောကျေးရွာ	-	-	၅၂	၆	-	-	-	၁၅၆
၂၈	ကောင်ရာကျေးရွာ	-	-	၁	၁၄	-	-	-	၂၁
၂၉	ရောင်ထောက်ကျေးရွာ	-	-	၇	၀	-	-	-	၁၃
၃၀	ရေပုံးကျေးရွာ	-	-	၂၂	၈	-	-	-	၇၀
၃၁	မန်ကောင်ကျေးရွာ	-	-	၁၁	-	-	-	-	၁၁
၃၂	ပန်ချင်ကျေးရွာ	-	-	၇	-	-	-	-	၉
၃၃	ပန်ဟိုင်းကျေးရွာ	-	-	၈	-	-	-	-	၂၁

စဉ်	လုပ်ငန်း တည်နေရာ	ဆောင်ရွက်သည့်နည်းလမ်း							အကျိုး ပြုအိမ်ခြေ
		မဟာ ဓါတ်အား	မီး စက်	နေရောင်ခြည်		လေ	ရေ အား	ဇီဝ	
				၆၀ ဝပ်	၁၀၀ ဝပ်				
၃၄	မန်ပေါင်ကျေးရွာ	-	-	၂၃	-	-	-	-	၂၃
၃၅	ဟင်ခုတ်ကျေးရွာ	-	-	၈	၃	-	-	-	၂၅
၃၆	လွယ်ဆာကျေးရွာ	-	-	၁၇	၄	-	-	-	၆၀
၃၇	ရွှေသာယာကျေးရွာ	-	-	၁၂	၁	-	-	-	၂၄
၃၈	လွယ်ဝိန်းကျေးရွာ	-	-	၉	၁	-	-	-	၃၁
၃၉	မန်ယွန်းကျေးရွာ	-	-	၁၆	-	-	-	-	၂၂
၄၀	ကျောက်မောကျေးရွာ	-	-	-	-	၁	-	-	၁၄၀
၄၁	နဘူးကျေးရွာ	-	-	-	-	၁	-	-	၁၈၆
မြို့နယ်ချုပ်		-	-	၈၃၃	၉၉၁	၂	-	-	၄၈၄၉

(၅) မြစ်စိမ်းရောင်ကျေးရွာစီမံကိန်းလုပ်ငန်း

စဉ်	ကျေးရွာအမည်	အိမ်ခြေ	အိမ်ထောင်စု	ခွင့်ပြုငွေကျပ်(သိန်း)
၁	ပေကုန်း(လားဟူ)	၁၆၀	၁၆၀	၃၀၀
၂	အောင်မြေ	၁၀၆	၁၀၆	၃၀၀
၃	နဘူး	၁၈၆	၁၈၆	၃၀၀
၄	ဝဲဘောင်း(လီဆူ)	၁၁၅	၁၁၅	၃၀၀
၅	နမ့်ဖွတ်	၇၃	၇၃	၃၀၀
မြို့နယ်ချုပ်		၆၄၀	၆၄၀	၁၅၀၀

(၆) ကျေးလက်အိမ်ယာဖွံ့ဖြိုးရေးလုပ်ငန်း

စဉ်	ကျေးရွာအမည်	ခွင့်ပြုအိမ်ခြေ	ပြီးစီးအိမ်ခြေ	ကုန်ကျငွေကျပ်(သိန်း)
၁		ဖော်ပြရန်မရှိပါ။		
မြို့နယ်ချုပ်				

(၇) ကျေးလက်အိမ်သာလုပ်ငန်း

စဉ်	ကျေးရွာအမည်	ခွင့်ပြုလုံးရေ	ပြီးစီးလုံးရေ	ကုန်ကျငွေကျပ်(သိန်း)
၁		ဖော်ပြရန်မရှိပါ။		
မြို့နယ်ချုပ်				



(ခ) အစိုးရနှင့်ပြည်သူ့ဆောင်ရွက်သည့် ဒေသဖွံ့ဖြိုးရေးလုပ်ငန်းများ

စဉ်	လုပ်ငန်း အမည်	အရွယ် အစား/အရှည်	ကုန်ကျငွေ			ပြီးစီးရက်
			အစိုးရ	ပြည် သူ	ပေါင်း	
၁	ကွန်ကရစ်တံတား(၄)စင်း	၅'x၁၅'x၄'	၁၀.၀၀	၁.၆၂	၁၁.၆၂	၄.၆.၂၀၁၉
၂	ကွန်ကရစ်တံတား(၂)စင်း	၅'x၁၈'x၄'	၁၀.၀၀	၁.၆၂	၁၁.၆၂	၄.၆.၂၀၁၉
၃	ကွန်ကရစ်တံတား(၂)စင်း	၅'x၂၅'x၄'	၁၀.၀၀	၁.၆၂	၁၁.၆၂	၄.၆.၂၀၁၉
၄	ရေပြန် (၃)စင်း	၁၅'x၁'-၆"Ø	၁၀.၀၀	၁.၆၂	၁၁.၆၂	၄.၆.၂၀၁၉
၅	ကွန်ကရစ်တံတား(၂)စင်း	၇'x၁၅'x၅'	၁၀.၀၀	၁.၂၁	၁၁.၂၁	၁၀.၇.၂၀၁၉
၆	ကွန်ကရစ်တံတား(၂)စင်း	၇'x၁၈'x၅'	၁၀.၀၀	၁.၂၁	၁၁.၂၁	၁၀.၇.၂၀၁၉
၇	ကွန်ကရစ်တံတား(၁)စင်း	၇'x၁၆'x၅'	၁၀.၀၀	၁.၂၁	၁၁.၂၁	၁၀.၇.၂၀၁၉
၈	ကွန်ကရစ်တံတား(၁)စင်း	၆'x၁၅'x၅'	၁၀.၀၀	၁.၂၁	၁၁.၂၁	၁၀.၇.၂၀၁၉
၉	ရေပြန် (၆)စင်း	၁၅'x၁'-၆"Ø	၁၀.၀၀	၁.၂၁	၁၁.၂၁	၁၀.၇.၂၀၁၉
၁၀	ကျေးရွာ ခန်းမ	၄၅'x၂၇'x၁၂'	၁၀.၀၀	၂.၁၅	၁၂.၁၅	၂၁.၇.၂၀၁၉
၁၁	ကျေးရွာ ခန်းမ	၄၅'x၂၇'x၁၂'	၁၀.၀၀	၂.၁၅	၁၂.၁၅	၂၄.၆.၂၀၁၉
၁၂	ရွာတွင်းလမ်းကျောက်ပြုန်းခင်းခြင်း	၄၀၀၀'x၁၂'x၆"	၁၀.၀၀	၁.၃	၁၁.၃၀	၁၅.၅.၂၀၁၉
၁၃	ရွာတွင်းလမ်းကျောက်ပြုန်းခင်းခြင်း	၄၀၀၀'x၁၂'x၆"	၁၀.၀၀	၁.၃	၁၁.၃၀	၅.၆.၂၀၁၉
၁၄	KG ကျောင်းဆောင်	၃၀'x၃၀'x၁၂'	၁၀.၀၀	၁.၃	၁၁.၃၀	၁၉.၇.၂၀၁၉
၁၅	ကျောက်ရိုးစီ မြေကာနံရံ	၇၃၅'x၁'-၆"x၃'-၆"	၁၀.၀၀	၄.၇၈	၁၄.၇၈	၁၅.၅.၂၀၁၉
၁၆	ရွာတွင်းလမ်းကျောက်ပြုန်းခင်းခြင်း	၄၀၀၀'x၁၂'x၆"	၁၀.၀၀	၁.၃	၁၁.၃၀	၁၅.၅.၂၀၁၉
၁၇	ရွာတွင်းလမ်းကျောက်ပြုန်းခင်းခြင်း	၄၀၀၀'x၁၂'x၆"	၁၀.၀၀	၁.၃	၁၁.၃၀	၂၁.၆.၂၀၁၉
၁၈	ရွာတွင်းကွန်ကရစ်လမ်းခင်းခြင်း	၇၅၀'x၁၂'x၆"	၁၀.၀၀	၃.၂၅	၁၃.၂၅	-
မြို့နယ် ချုပ်			၁၈၀.၀၀	၃၁.၃၆	၂၁၁.၃၆	

မြို့ပြစီမံကိန်း (Town Plan)နှစ်(၃၀)အတွက်မြေအသုံးချမှုဆိုင်ရာလျာထားမှု

၄၉။ မြို့ပြစီမံကိန်း (Town Plan) နှစ်(၃၀)အတွက် မြေအသုံးချမှုဆိုင်ရာ လျာထားချက်မှာ အောက်ပါအတိုင်းဖြစ်ပါသည်-

စဉ်	မြို့နယ်	လျာထား မြေဧကပေါင်း	လျာထားမည့် မြေကွက်ပေါင်း	လျာထားမည့်နေရာ
၁	မိုးမိတ်	၃၀၀	၆၃၅	သဲနီကျေးရွာအုပ်စု၊ကွင်းအမှတ်၁၄-က၊ ၁၄-ခ သဲနီကွင်းပြင်
	မြို့နယ်ချုပ်	၃၀၀	၆၃၅	

အခန်း(၁၀)

အထွေထွေ

၅၀။ အခြားတင်ပြလိုသောအချက်များ

ဖော်ပြရန်မရှိပါ။

နိဂုံး

၅၁။ မိုးမိတ်မြို့နယ်၏ဒေသဆိုင်ရာအချက်အလက်များကို ဌာနဆိုင်ရာ များမှပေးပို့သော အချက်အလက်များ၊ ဒေသဆိုင်ရာ အချက်အလက် စာစောင်များ၊ မှတ်တမ်းများအပေါ်တွင် အခြေခံလျက် အကျဉ်းချုံးပြုစုထားခြင်းဖြစ်ပါသည်။ဒေသဆိုင်ရာအချက်အလက်များအား မှတ်တမ်းတင်စုစည်းတင်ပြခြင်းအားဖြင့် မိုးမိတ်မြို့နယ်တစ်ခုလုံး၏ အချက်အလက်နှင့် ဖွံ့ဖြိုးတိုးတက်မှုအခြေအနေများကို လေ့လာသိရှိနိုင်ပြီး မိမိတို့၏လုပ်ငန်းများကိုအထောက်အကူပြုမည်ဖြစ်ကြောင်း တင်ပြအပ်ပါသည်။

မြို့နယ်အုပ်ချုပ်ရေးမှူး  
မြို့နယ်အထွေထွေအုပ်ချုပ်ရေးဦးစီးဌာန  
မိုးမိတ်မြို့နယ်

