

ရှမ်းပြည်နယ် (အရှေ့ပိုင်း)

တာချီလိတ်ခရိုင်
မြို့နယ်အထွေထွေအုပ်ချုပ်ရေးဦးစီးဌာန

မိုင်းယောင်းမြို့နယ်
ဒေသဆိုင်ရာအချက်အလက်များ

ရက်စွဲ၊ ၂၀၁၉ ခုနှစ်၊ စက်တင်ဘာလ(၃၀)ရက်

၂
မာတိကာ

စဉ်	အကြောင်းအရာ	စာမျက်နှာ	
		မှ	ထိ
	မြေပုံ		
	အခန်း(၁) နိဒါန်း နှင့် ဒေသသမိုင်း		
၁။	နိဒါန်း	၁၀	-
၂။	ဒေသသမိုင်းအကျဉ်း	၁၀	-
	အခန်း(၂) ပထဝီဝင်အနေအထား		
၃။	တည်နေရာနှင့် အကျယ်အဝန်း	၁၀	၁၁
၄။	နယ်နိမိတ်	၁၁	-
၅။	မြေမျက်နှာသွင်ပြင်	၁၂	-
၆။	ရေဆင်း	၁၂	-
၇။	ပင်လယ်ရေမျက်နှာပြင်အထက်အမြင့်	၁၂	-
	အခန်း(၃) ရာသီဥတုနှင့်သဘာဝပတ်ဝန်းကျင်		
၈။	ရာသီဥတု	၁၂	-
၉။	သဘာဝပေါက်ပင်	၁၃	-
၁၀။	တောရိုင်းတိရစ္ဆာန်များ	၁၃	-
၁၁။	သဘာဝပတ်ဝန်းကျင်လက်ရှိအခြေအနေ	၁၃	-
၁၂။	သဘာဝပတ်ဝန်းကျင်ထိန်းသိမ်းရေးလုပ်ငန်းများ	၁၃	-
၁၃။	သဘာဝဘေးအန္တရာယ် ကျရောက်မှု	၁၃	-
	အခန်း(၄) လူဦးရေဆိုင်ရာအချက်အလက်များ		
၁၄။	နေထိုင်သည့်တိုင်းရင်းသားလူမျိုးစုများ	၁၄	-
၁၅။	အိမ်ခြေ ၊ အိမ်ထောင်စုနှင့်လူဦးရေ (က)အိမ်ခြေ/အိမ်ထောင်စု (ခ)လူဦးရေ	၁၄ ၁၆	၁၅ ၁၇
၁၆။	လူဦးရေတိုးနှုန်းနှင့် ကျား/မ အချိုး (က)လူဦးရေတိုးနှုန်းနှင့်ကျား/မ အချိုး (ခ)မွေးဖွား၊သေဆုံး၊ပြောင်းဝင်၊ပြောင်းထွက်လူဦးရေ	၁၈ ၁၉	- -
၁၇။	ကိုးကွယ်သည့်ဘာသာ	၂၀	၂၁
၁၈။	နိုင်ငံခြားသားများနေထိုင်မှု	၂၁	-

စဉ်	အကြောင်းအရာ	စာမျက်နှာ	
		မှ	ထိ
	အခန်း(၅) အုပ်ချုပ်ရေးဆိုင်ရာအချက်အလက်များ		
၁၉။	အုပ်ချုပ်ရေးနယ်မြေ ဖွဲ့စည်းမှု	၂၁	-
၂၀။	ရွေးကောက်ပွဲဆိုင်ရာ ကိစ္စရပ်များ (က) မြို့နယ်ရွေးကောက်ပွဲကော်မရှင်အဖွဲ့ခွဲ အဖွဲ့ဝင်စာရင်း (ခ) ဆန္ဒမဲပေးပိုင်ခွင့်ရှိသူဦးရေ (ဂ) နိုင်ငံရေးပါတီများ (ဃ) ရွေးချယ်ခံရသောလွှတ်တော်ကိုယ်စားလှယ်များ	၂၂ ၂၂ ၂၃ ၂၃	- ၂၃ - -
	အခန်း(၆) စီးပွားရေးဆိုင်ရာ အချက်အလက်များ		
၂၁။	စီးပွားရေးဆိုင်ရာ ခြုံငုံသုံးသပ်ချက်	၂၄	-
၂၂။	မြေအသုံးချမှု	၂၄	-
၂၃။	ဆည်မြောင်းတာဝန်များနှင့်ဆည်ရေသောက်ဧရိယာ (က) ကိုယ့်အားကိုယ်ကိုးဆည်များ (ခ) မြစ်ရေတင်စီမံကိန်းများ (ဂ) တာဝန်များ/ရေထိန်းတံခါးများ	၂၅ ၂၅ ၂၅	- - -
၂၄။	စိုက်ပျိုးရေးလုပ်ငန်း (က) အဓိကသီးနှံ(၁၀)မျိုး စိုက်ပျိုးထုတ်လုပ်မှု (ခ) နှစ်ရှည်သီးနှံစိုက်ပျိုးမှုအခြေအနေ (ဂ) အခြားဈေးကွက်ဝင်သီးနှံများစိုက်ပျိုးထုတ်လုပ်မှု (ဃ) လယ်ယာသုံးစက်ကိရိယာ သုံးစွဲမှုအခြေအနေ (င) လယ်ယာသုံးထယ်ထွန်နှင့်ကျွဲနွားကောင်ရေ (စ) ဒေသတွင်းဆန်ဖူလုံမှုရာခိုင်နှုန်း (ဆ) ဒေသတွင်းဆီဖူလုံမှုရာခိုင်နှုန်း	၂၅ ၂၆ ၂၆ ၂၇ ၂၇ ၂၈ ၂၈	၂၆ - - - - - -
၂၅။	မွေးမြူရေးလုပ်ငန်း (က) မွေးမြူရေးဇုန်များ (ခ) မြို့နယ်မွေးမြူရေး(ကောင်ရေ) (ဂ) မြို့နယ်အသားထုတ်လုပ်မှု(ပိဿာ) (ဃ) မြို့နယ်ကြက်/ဘဲ/ငှက်/ငှက်ထုတ်လုပ်မှု(လုံး) (င) နို့ထွက်ပစ္စည်းထုတ်လုပ်မှု (စ) မြို့နယ်ငါးပုစွန်မွေးမြူမှုအခြေအနေ (ဆ) ရေချို ရေငန်ငါးဖမ်းလုပ်ငန်းမှ အသားထုတ်လုပ်မှု	၂၈ ၂၉ ၂၉ ၃၀ ၃၀ ၃၀ ၃၀	- - - - - -

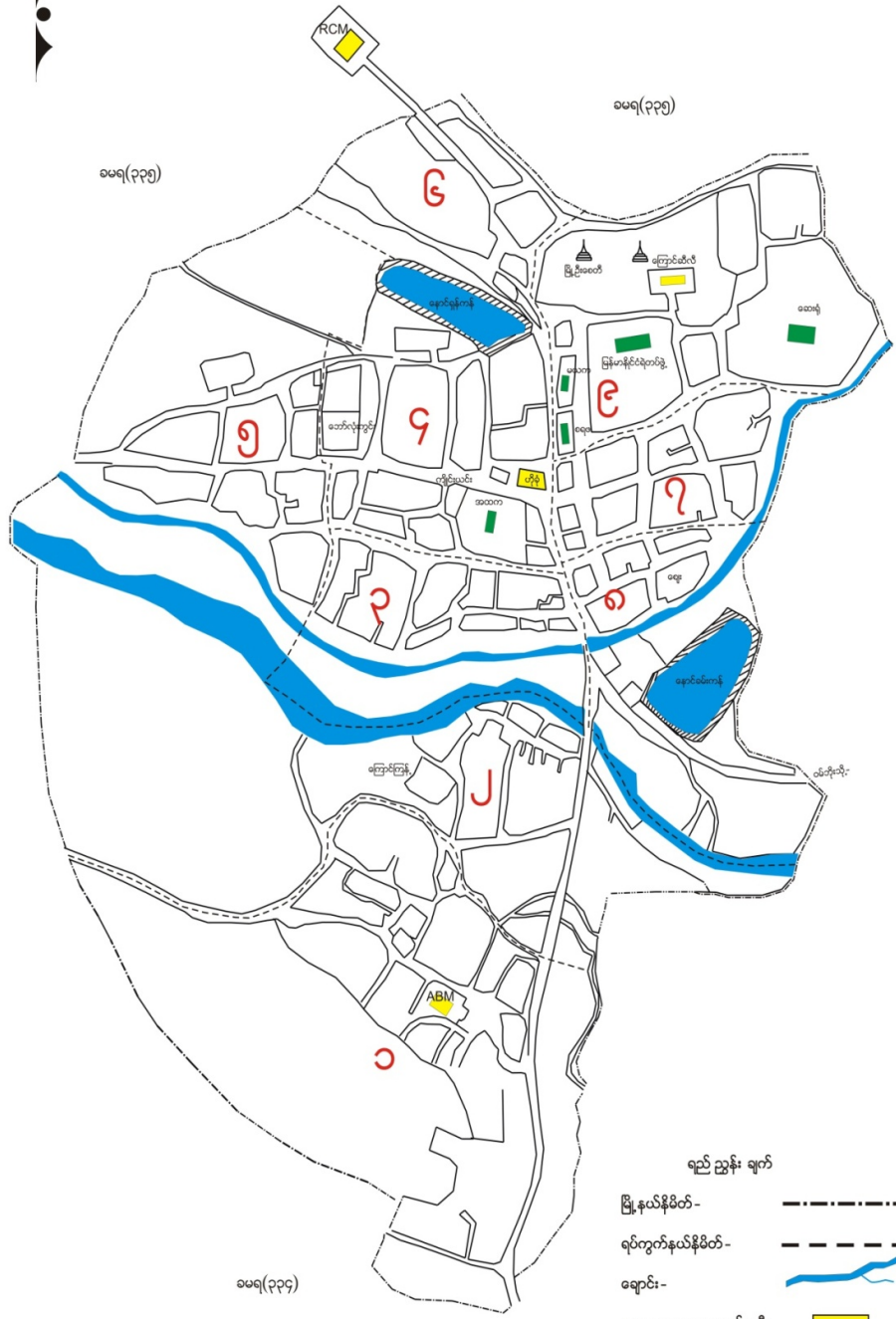
စဉ်	အကြောင်းအရာ	စာမျက်နှာ	
		မှ	ထိ
၂၆။	စက်မှုလက်မှုလုပ်ငန်း (က) စက်မှုဇုန်များ (ခ) မြို့နယ်ရှိစက်ရုံများ (ဂ) မြို့နယ်ရှိအလုပ်ရုံများ (ဃ) အိမ်တွင်းစက်မှုလက်မှုလုပ်ငန်းများ	၃၁ ၃၁ ၃၁ ၃၁	- - - ၃၂
၂၇။	သစ်တောလုပ်ငန်းဆောင်ရွက်မှုအခြေအနေ (က) သစ်တောများ (ခ) စီးပွားဖြစ်သစ်တောစိုက်ခင်း (ဂ) သစ်ထုတ်လုပ်မှု (ဃ) သစ်တောထွက်ပစ္စည်းများ	၃၂ ၃၂ ၃၂ ၃၂	- - - -
၂၈။	တွင်းထွက်ပစ္စည်းထုတ်လုပ်မှုလုပ်ငန်း (က) ဓာတ်သတ္တုတူးဖော်ထုတ်လုပ်မှု (ခ) ကျောက်မျက်တူးဖော်ထုတ်လုပ်မှု	၃၂ ၃၃	- -
၂၉။	စွမ်းအင်နှင့်လျှပ်စစ်ကဏ္ဍ (က) ဓာတ်ဆီ/ဒီဇယ် အရောင်းဆိုင်များ (ခ) သဘာဝဓါတ်ငွေ့အရောင်းဆိုင်များ	၃၃ ၃၃	- -
၃၀။	ပို့ဆောင်ရေးနှင့်လမ်းပန်းဆက်သွယ်ရေးလုပ်ငန်း (က) လေကြောင်းလမ်း (ခ) ရေကြောင်းလမ်း (ဂ) ရထားလမ်းနှင့်ဘူတာရုံများ (ဃ) ကားဂိတ်များ	၃၄ ၃၄ ၃၄ ၃၄	- - - -
၃၁။	လမ်းဦးစီးဌာနမှလုပ်ငန်းများ (က) ကားလမ်းများ (ခ) မြို့နယ်ချင်းဆက်လမ်းများ (ဂ) တံတားများ (ဃ) လမ်း၊တံတားသုံးစက်ကိရိယာများ (င) လမ်း၊တံတားအသုံးပြုခကောက်ခံသည့်လုပ်ငန်း	၃၄ ၃၄ ၃၅ ၃၅ ၃၅	- - - - -
၃၂။	ဟိုတယ်နှင့်ခရီးသွားလုပ်ငန်း (က) ဟိုတယ်၊ မိုတယ်၊အင်း၊ တည်းခိုခန်း (ခ) ကမ်းခြေ/ အပန်းဖြေနေရာ	၃၅ ၃၅	- -
၃၃။	သမဝါယမအသင်းများ	၃၅	-
၃၄။	စီးပွားရေးဆိုင်ရာ အခြေခံအဆောက်အအုံများ (က) ကုမ္ပဏီ၊ ကုန်စည်ဒိုင်၊ပွဲရုံ၊ဈေးနှင့်ကုန်တိုက်များ (ခ) ဘဏ်များ	၃၆ ၃၆	- -






စဉ်	အကြောင်းအရာ	စာမျက်နှာ	
		မှ	ထိ
	(ဂ) စတိုးဆိုင်နှင့်အရောင်းဆိုင်များ	၃၆	-
၃၅။	စည်ပင်သာယာရေးလုပ်ငန်းများ (က) ဈေးလုပ်ငန်း (ခ) သောက်သုံးရေရရှိရေးလုပ်ငန်း (ဂ) သန့်ရှင်းရေးလုပ်ငန်း (ဃ) လမ်း၊ တံတားလုပ်ငန်း	၃၇ ၃၇ ၃၇ ၃၇	- - - ၃၈
၃၆။	ပုံနှိပ်လုပ်ငန်းနှင့် မီဒီယာလုပ်ငန်းများ (က) ပုံနှိပ်လုပ်ငန်းနှင့် တေးသံသွင်း၊ ဗွီဒီယို (ခ) မီဒီယာလုပ်ငန်းများ	၃၈ ၃၈	- -
၃၇။	ပြည်တွင်း အသားတင်ထုတ်လုပ်မှုနှင့်ဝန်ဆောင်မှု တန်ဖိုး	၃၈	-
၃၈။	လူတစ်ဦးချင်းဝင်ငွေ	၃၉	-
၃၉။	အသက်မွေးဝမ်းကြောင်းလုပ်ငန်းအလိုက် အလုပ်လုပ် သူဦးရေ	၃၉	-
၄၀။	အလုပ်လုပ်နိုင်သူဦးရေနှင့် အလုပ်လက်မဲ့ဦးရေ	၃၉	-
	အခန်း(၇) လူမှုရေးဆိုင်ရာ အချက်အလက်များ		
၄၁။	ပညာရေးကဏ္ဍ (က) အဆင့်မြင့်ပညာ (ခ) အခြေခံပညာ (ဂ) မူလတန်းကြိုကျောင်း (ဃ) ဘုန်းတော်ကြီးသင်ပညာရေးကျောင်း (င) ကျောင်းနေအရွယ်ကလေးများ ကျောင်းအပ်နှံမှု (စ) တက္ကသိုလ်ဝင်တန်းအောင်မြင်မှု (ဆ) စာတတ်မြောက်မှု ရာခိုင်နှုန်း (ဇ) သင်ကြားမှု သင်ယူမှုအထောက်အကူပြုစာသင် ခန်းများဖွင့်လှစ်နိုင်မှု (ဈ) စာကြည့်တိုက်များဖွင့်လှစ်နိုင်မှု	၄၀ ၄၀ ၄၁ ၄၁ ၄၁ ၄၁ ၄၁ ၄၂ ၄၂ ၄၂	- ၄၁ - - - - - - -

စဉ်	အကြောင်းအရာ	စာမျက်နှာ	
		မှ	ထိ
၄၂။	ကျန်းမာရေးကဏ္ဍ (က) ဆေးရုံများ (ခ) ဆေးပေးခန်းများ (ဂ) ကျေးလက်ကျန်းမာရေးဌာန/ဌာနခွဲ (ဃ) ကျန်းမာရေးစောင့်ရှောက်မှု (င) ဒေသတွင်း အများဆုံးဖြစ်တတ်သောရောဂါများ (စ) HIV/ AIDS-ရောဂါ ဖြစ်ပွား/ သေဆုံးဦးရေ (ဆ) ကျန်းမာရေးဆိုင်ရာ အညွှန်းကိန်းများ	၄၃ ၄၃ ၄၃ ၄၃ ၄၄ ၄၄ ၄၄	- - - - - - -
၄၃။	လူမှုရေးအသင်းအဖွဲ့များ (က) INGO (ခ) NGO (ဦးရေ) (ဂ) အသင်းအဖွဲ့များ	၄၄ ၄၄ ၄၅	- - -
၄၄။	အားကစားနှင့်ဖျော်ဖြေရေးလုပ်ငန်းများ	၄၅	-
	အခန်း(၈) ဘာသာရေးဆိုင်ရာအချက်အလက်များ		
၄၅။	ဗုဒ္ဓဘာသာဆိုင်ရာအဆောက်အဦများနှင့်သာသနာဝင်ပုဂ္ဂိုလ်များ (က) သာသနိကအဆောက်အဦများ (ခ) ရဟန်းသံဃာနှင့်သီလရှင်များ (ဂ) ထင်ရှားသည့်ဘုရားစေတီ၊ပုထိုးများ (ဃ) ထင်ရှားသည့်ဘုန်းတော်ကြီးကျောင်းများ	၄၅ ၄၅ ၄၆ ၄၆	- - - -
၄၆။	အခြားဘာသာရေးအဆောက်အဦများ	၄၆	-
၄၇။	သမိုင်းဝင်ထင်ရှားသောအဆောက်အဦနှင့်နေရာများ	၄၆	-
	အခန်း(၉) ဒေသဖွံ့ဖြိုးရေးဆိုင်ရာအချက်အလက်များ		
၄၈။	ဒေသဖွံ့ဖြိုးရေးလုပ်ငန်းများဆောင်ရွက်နိုင်မှုအခြေအနေ (က) ကျေးလက်ဒေသဖွံ့ဖြိုးတိုးတက်ရေးဦးစီးဌာနမှ ဆောင်ရွက်သည့်လုပ်ငန်းများ (ခ) အစိုးရနှင့်ပြည်သူ့ဆောင်ရွက်သည့်ဒေသဖွံ့ဖြိုးရေးလုပ်ငန်းများ	၄၆ ၄၈	၄၇ -
၄၉။	မြို့ပြစီမံကိန်း(TownPlan)နှစ်(၃၀)အတွက်မြေအသုံးချမှု	၄၈	-

စဉ်	အကြောင်းအရာ	စာမျက်နှာ	
		မှ	ထိ
	ဆိုင်ရာလျာထားမှု		
	အခန်း(၁၀) အထွေထွေ		
၅၀။	အခြားတင်ပြလိုသောအချက်များ	၄၈	-
၅၁။	နိဂုံး	၄၈	-

မိုင်းယောင်းမြို့မြေပုံ

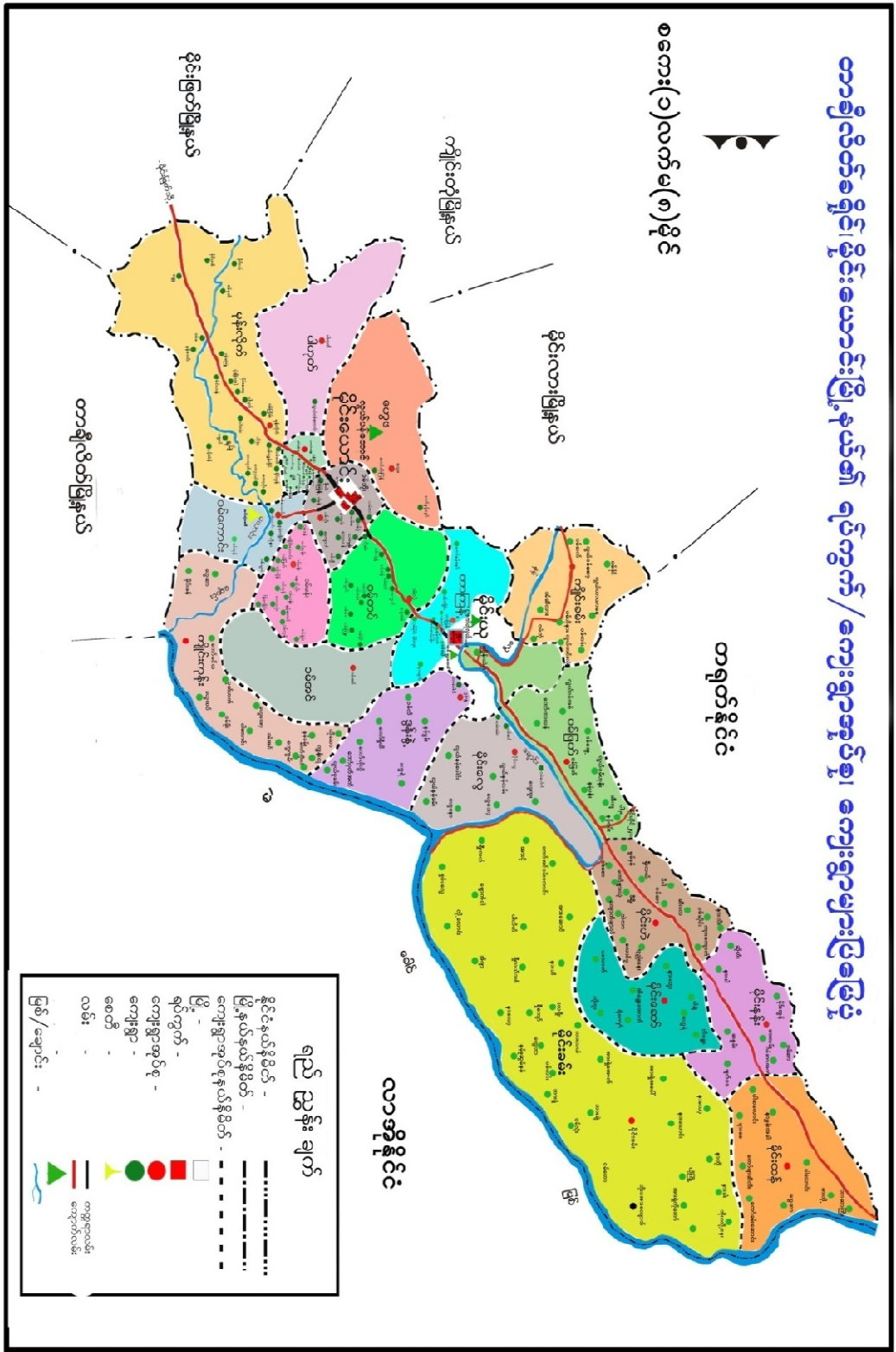


- ရည်ညွှန်းချက်
- မြို့နယ်နိမိတ်- 
 - ရပ်ကွက်နယ်နိမိတ်- 
 - ချောင်း- 
 - ဘာသာရေးအဆောက်အဦး- 
 - ဘုရား- 

တောချိုလိတ်ခရိုင်၊ မိုင်းခောင်းမြို့နယ်၏ ရပ်ကွက် / ကျေးရွာအုပ်စု၊ ကျေးရွာများပြင်ပေပုံ



စကေး(၁)လက်မ(၈)မိုင်



ရည်ညွှန်းချက်

- နိုင်ငံနယ်နိမိတ် -
- မြို့နယ်နယ်နိမိတ် -
- ကျေးရွာအုပ်စုနယ်နိမိတ် -
- မြို့ -
- ရပ်ကွက် -
- ကျေးရွာအုပ်စု -
- စေတီ -
- လမ်း -
- မြစ်/ချောင်း -

မိုင်းယောင်းမြို့နယ်ဒေသဆိုင်ရာအချက်အလက်များ
အခန်း(၁)
နိဒါန်းနှင့်ဒေသသမိုင်း

နိဒါန်း

၁။ အထွေထွေအုပ်ချုပ်ရေးဦးစီးဌာနသည် ပြည်ထောင်စုအစိုးရအဖွဲ့ရုံးဝန်ကြီးဌာနအောက်ရှိ ဌာနဖြစ်ပြီး တရားဥပဒေစိုးမိုးရေး၊ ရပ်ရွာအေးချမ်းသာယာရေး၊ နိုင်ငံတော်အစိုးရ၏ မူဝါဒများအကောင်အထည်ဖော်ရေး၊ ကောင်းမွန်သောအုပ်ချုပ်ရေးစနစ်ဖော်ဆောင်ရေးနှင့် ပြည်သူ့ပုဂ္ဂိုလ်ပြုဒေသဖွံ့ဖြိုးရေးလုပ်ငန်းများ ဆောင်ရွက် ရေးဟူသော ရည်မှန်းချက်တာဝန်များကို အောင်မြင်အောင် ဆောင်ရွက်လျက်ရှိပါသည်။ အထွေထွေ အုပ်ချုပ်ရေးဦးစီးဌာနတွင် တာဝန်ထမ်းဆောင်ကြသည့် အဆင့်ဆင့်သော အရာထမ်း၊ အမှုထမ်းများသည် ရုံးချုပ်အဆင့်မှ အောက်ခြေရပ်ကွက်/ ကျေးရွာအုပ်စုအဆင့်အထိ အထွေထွေအုပ်ချုပ်ရေး ဦးစီးဌာနရုံး အသီးသီးတွင် တာဝန်ထမ်းဆောင်ကြပြီး နိုင်ငံတော်အုပ်ချုပ်ရေးယန္တရားချောမွေ့စွာ လည်ပတ်ရေးတွင်ပါဝင် ဆောင်ရွက်ခြင်း၊ ဝန်ကြီးဌာန၏ရည်မှန်းချက်တာဝန်များ၊ အခြားဝန်ကြီးဌာနမှပေးအပ်သောတာဝန်များနှင့် ဒေသန္တရအစိုးရအဖွဲ့များမှ ပေးအပ်သောလုပ်ငန်းတာဝန်များကို ကျေပွန်စွာထမ်းဆောင်နေကြသည်ဖြစ်ရာ ဒေသဆိုင်ရာအချက်အလက်များ ပြုစုထားရှိခြင်းသည်များစွာအရေးပါလာပါသည်။ ဒေသဆိုင်ရာအချက်အလက် များပြုစုခြင်းဖြင့်မိမိတို့၏လုပ်ငန်းဆောင်ရွက်ရာတွင် အထောက်အကူပြုသကဲ့သို့အကြီးအကဲများ နယ်မြေသို့ ကွင်းဆင်းရာတွင်နယ်မြေ၏ အချက်အလက်များကို လွယ်ကူစွာသိရှိနိုင်မည်ဖြစ်ပါသည်။ ဤစာအုပ်သည် မိုင်းယောင်းမြို့နယ်၏ ဒေသဆိုင်ရာအချက်အလက်များ (၂၀၁၉ခုနှစ်၊ စက်တင်ဘာလကုန်ထိအခြေအနေ)ကို သက်ဆိုင်ရာဌာနအသီးသီးမှပေးပို့သောကိန်းဂဏန်းများနှင့်အညီ ပြုစုတင်ပြထားခြင်းဖြစ်ပါသည်။

ဒေသသမိုင်းအကျဉ်း

၂။ မိုင်းယောင်းမြို့နယ်အား ပါဠိဘာသာအားဖြင့်မယိရင်္ဂရဋတုံဟုခေါ်ဆိုကြောင်းသိရှိရပြီးမြို့တည်နေရာကို မင်္ဂလာဆင်ဝပ်သည့်နေရာတွင် တည်ထောင်ခဲ့၍ ဆင်မင်းမြို့ရှမ်းဘာသာဖြင့် ဝင်းကျန်မြို့ဟုခေါ်ဆိုကြောင်း သိရှိရပါသည်။ မိုင်းယောင်းမြို့၏အဓိပ္ပါယ်မှာမိုင်းသည်မြို့ဖြစ်၍ ယောင်းသည် တောင်ယာမီးရှို့၍ လေထဲတွင် လွင့်ပျံကျလာသောပြာကိုခေါ်ဆိုကြောင်း သိရှိရပါသည်။ မိုင်းယောင်းမြို့ကို ပြည်ထဲရေးနှင့်သာသနာရေးဝန်ကြီး ဌာန၏(၄.၈.၁၉၇၂)ရက်စွဲပါစာအမှတ်၊ ၁၀၃/၅၇ /စိတ်(၁)ဖြင့် ထုတ်ပြန်သည့် အမိန့်ကြော်ငြာစာဖြင့်လည်းကောင်း၊ မိုင်းယုမြို့ကို ပြည်ထဲရေးဝန်ကြီးဌာန၏ (၂၂.၄.၂၀၀၂) ရက်စွဲပါစာအမှတ်၊ ၁၀၀ /၂- ၃၁၇ / ဦး၁ဖြင့် ထုတ်ပြန် သည့် အမိန့်ကြော်ငြာစာဖြင့်လည်းကောင်းဖွဲ့စည်းခဲ့ပါသည်။

အခန်း(၂)

ပထဝီဝင် အနေအထား

တည်နေရာနှင့်အကျယ်အဝန်း

၃။ မိုင်းယောင်းမြို့နယ်သည် မြန်မာနိုင်ငံ၏ အရှေ့ဖျားပိုင်းတွင်ရှိ၍ ရှမ်းပြည်နယ် ၊ တာချီလိတ်ခရိုင်တွင် တည်ရှိပါသည်။ မိုင်းယောင်းမြို့နယ်သည် မြောက်လတ္တီတွဒ် (၂၁)ဒီဂရီ (၂၅)မိနစ်နှင့် (၂၁)ဒီဂရီ (၄၅) မိနစ်ကြား၊ အရှေ့လောင်ဂျီတွဒ် (၁၀၀) ဒီဂရီ (၀၅) မိနစ် နှင့် (၁၀၀)ဒီဂရီ (၃၃) မိနစ် အကြားတွင် တည်ရှိပါသည်။ မြို့နယ်၊ မြို့၏ ဧရိယာအကျယ်အဝန်းမှာ တစ်ဖက်ပါအတိုင်းဖြစ်ပါသည်-

စဉ်	မြို့နယ်/ မြို့	မြို့ဧရိယာ စတုရန်းမိုင်	ကျေးရွာအုပ်စု ဧရိယာစတုရန်းမိုင်	မြို့နယ်ဧရိယာ စတုရန်းမိုင်
	မိုင်းယောင်းမြို့နယ်			၁၅၃၄.၇၆၇
၁	အမှတ်(၁)ရပ်ကွက်	၀.၀၉၄	-	
၂	အမှတ်(၂)ရပ်ကွက်	၀.၁၁၄	-	

၃	အမှတ်(၃)ရပ်ကွက်	၀.၀၃၄	-	
၄	အမှတ်(၄)ရပ်ကွက်	၀.၀၄၇	-	
၅	အမှတ်(၅)ရပ်ကွက်	၀.၀၆၀	-	
၆	အမှတ်(၆)ရပ်ကွက်	၀.၀၃၄	-	
၇	အမှတ်(၇)ရပ်ကွက်	၀.၀၄၁	-	
၈	အမှတ်(၈)ရပ်ကွက်	၀.၀၅၅	-	
၉	အမှတ်(၉)ရပ်ကွက်	၀.၀၆၀	-	
၁၀	ဝမ်ဘိုးအုပ်စု	-	၁၀.၆၆၂	
၁၁	ဝမ်တပ်အုပ်စု	-	၂၈.၇၈၀	
၁၂	ဝမ်မန်းအုပ်စု	-	၂၉	
၁၃	ဝမ်ကောင်းအုပ်စု	-	၂၄.၄၃၄	
၁၄	ဟောင်ကြန့်အုပ်စု	-	၁၀.၀၅၁	
၁၅	မုန်းလိုက်အုပ်စု	-	၁၀၈.၁၁၂	
၁၆	ပါဟုတ်အုပ်စု	-	၅၀.၇၂၇	
၁၇	ဝမ်အင်အုပ်စု	-	၄၄.၄၉၀	
၁၈	ဟွေဖအုပ်စု	-	၁၀၇.၀၃၁	
၂	မိုင်းလွေအုပ်စု	-	၆၆	
၃	ဒွန်းနွဲ့အုပ်စု	-	၅၀.၉၅၆	
၄	တာကြန့်အုပ်စု	-	၉၁.၇၆၀	
၅	ကျိုင်းကုန်းအုပ်စု	-	၁၃၁.၃၈၇	
၆	ဝမ်ဖြတ်အုပ်စု	-	၇၂.၂၃၇	
၇	ကျိုင်းခမ်းအုပ်စု	-	၇၃.၀၆၁	
စဉ်	မြို့နယ်/ မြို့	မြို့ဧရိယာ စတုရန်းမိုင်	ကျေးရွာအုပ်စု ဧရိယာစတုရန်းမိုင်	မြို့နယ်ဧရိယာ စတုရန်းမိုင်
၈	မိုင်းဟီးအုပ်စု	-	၉၄.၉၁၇	
၉	မိုင်းဆော်အုပ်စု	-	၅၆.၉၉၀	
၁၀	မိုင်းနန်းအုပ်စု	-	၄၈.၀၄၉	
၁၁	မိုင်းထန်အုပ်စု	-	၁၁၃.၉၉၅	
၁၂	မိုင်းခန့်အုပ်စု	-	၃၂၁.၂၇၉	
	မိုင်းယုမြို့			
၁	မြို့မရပ်ကွက်	၀.၃၁၀		
မြို့နယ်ချုပ်		၀.၈၄၉	၁၅၃၃.၉၁၈	၁၅၃၄.၇၆၇

နယ်နိမိတ်

၄။ မိုင်းယောင်းမြို့နယ်၏အရှေ့ဘက်တွင်လာအိုနိုင်ငံနှင့်နယ်နိမိတ်ထိစပ်လျက်ရှိပြီး ထိစပ်မှုမိုင်မှာ (၆၃.၉) မိုင်ရှိပါသည်။ တောင်ဘက်တွင် မိုင်းဖြတ်မြို့နယ်နှင့် နယ်နိမိတ်ထိစပ်လျက်ရှိပြီး ထိစပ်မှုမိုင်မှာ(၈.၅၂)မိုင်ဖြင့် လည်းကောင်း၊ တာချီလိတ်မြို့နယ်နှင့် နယ်နိမိတ်ထိစပ်လျက်ရှိပြီး ထိစပ်မှုမိုင်မှာ (၂၉.၈၃) မိုင်ဖြင့် လည်းကောင်း ရှိပါသည်။ အနောက်ဘက်တွင် ကျိုင်းတုံမြို့နယ်နှင့် ထိစပ်လျက်ရှိပြီး ထိစပ်မှုမိုင်မှာ(၁၁.၃၆)မိုင် ရှိပါသည်။ မြောက်ဘက်တွင်မိုင်းလားမြို့နယ်နှင့်နယ်နိမိတ်ထိစပ်လျက်ရှိပြီး ထိစပ်မှုမိုင်မှာ(၄၁.၆၁)မိုင်ဖြင့်လည်းကောင်း၊ တရုတ်ပြည်သူ့သမ္မတနိုင်ငံတို့နှင့်နယ်နိမိတ်ချင်းထိစပ်လျက်ရှိပြီး ထိစပ်မှုမိုင်မှာ (၆၈.၁၈) မိုင် ရှိပါသည်။

မြေမျက်နှာသွင်ပြင်

၅။ မိုင်းယောင်းမြို့နယ်သည် တောင်ကုန်းတောင်တန်းပေါများပြီးတောတောင်များ၊ မြေပြန့်များ၊ မြစ်၊ ချောင်းအင်းအိုင်များဖြင့် ရောပြန့်တည်ရှိနေပါသည်။ မိုင်းယောင်းမြို့နယ်သည် အရှေ့မြောက်ဘက်မှ အနောက်တောင်ဘက်အထိ တောတောင်များဝိုင်းပတ်တည်ရှိနေပါသည်။ မြို့နယ်အတွင်း အမြင့်ဆုံးတောင်မှာ လွယ်ပန်နောင်ဖြစ်ပြီး အမြင့်ပေ(၆၆၈၉)ပေရှိပါသည်။ မြို့နယ်အတွင်းထင်ရှားသောချောင်းများမှာ နမ့်လွေချောင်း၊ နမ့်ခပ်ချောင်း၊ နမ့်ပုန်းချောင်းများသည် အနောက်မြောက်ဘက်မှ အရှေ့တောင်ဘက်သို့လည်းကောင်း၊ နမ့်ဖွန်ချောင်း၊ နမ့်ယောင်းချောင်းများသည် အနောက်တောင်ဘက်မှ အရှေ့တောင်ဘက်သို့လည်းကောင်း အသီးသီးစီးဆင်း တည်ရှိနေကြပါသည်။

ရေဆင်း

၆။ မိုင်းယောင်းမြို့နယ်တွင် မြစ်ချောင်းများပေါများသည့်ဒေသတစ်ခုဖြစ်ပြီး မြစ်ချောင်းများသည် မြောက်ဘက်မှ တောင်ဘက်သို့လည်းကောင်း ၊ အရှေ့မြောက်ဘက်မှ အနောက်တောင်ဘက်သို့လည်းကောင်း အသီးသီးစီးဆင်း တည်ရှိနေပါသည်။ မိုင်းယောင်းမြို့နယ် အတွင်းရှိ နမ့်လွေချောင်းသည် မဲခေါင်မြစ်သို့ စီးဝင်ပါသည်။ မြို့နယ်အတွင်းရှိ ရေအရင်းအမြစ် အများစုမှာ ရေချိုများဖြစ်၍ စိုက်ပျိုးရေးနှင့် သုံးရေ - စသည်ဖြင့် အသုံးပြုနိုင်ပါသည်။ နမ့်လွေချောင်းသည်နွေရာသီတွင် ရေအတက် (၄) ပေခန့်သာရှိ၍ စက်လှေများ မသွားနိုင်ပါ။

ပင်လယ်ရေမျက်နှာပြင်အထက်အမြင့်

၇။ မိုင်းယောင်းမြို့နယ်သည် ပင်လယ်ရေမျက်နှာပြင်အထက် ပျမ်းမျှအမြင့် (၁၈၀၀) ပေအထက်တွင် တည်ရှိပါသည်။အမြင့်ဆုံးတောင်မှာ လွယ်ပန်နောင်ဖြစ်၍ ပင်လယ်ရေမျက်နှာပြင်အထက် (၆၆၈၉)ပေဖြစ်၍ မြို့နယ်၏ အနိမ့်ဆုံးဒေသမှာ မိုင်းယောင်းဖြစ်ပါသည်။

အခန်း(၃)

ရာသီဥတုနှင့် သဘာဝပတ်ဝန်းကျင်

ရာသီဥတု

၈။ မိုင်းယောင်းမြို့နယ်တွင် ပူအိုက်စွတ်စိုသော ရာသီဥတုရှိပြီး ၊ အမြင့်ဆုံး အပူချိန် (၃၆) ဒီဂရီစင်တီဂရိတ်နှင့် အနိမ့်ဆုံးအပူချိန်မှာ (၈)ဒီဂရီ ဖြစ်ပါသည်။ အစီရင်ခံသည့်လအထိ ဖြစ်ပေါ်ခဲ့သော မိုးရေချိန်နှင့် အပူချိန်မှာ အောက်ပါအတိုင်းဖြစ်ပါသည်။

စဉ်	ခုနှစ်	မိုးရေချိန်		အပူချိန်	
		မိုးရွာရက်	စုစုပေါင်း မိုးရေချိန် (လက်မ)	နွေရာသီ (.C)	ဆောင်းရာသီ (.C)
				အမြင့်ဆုံး	အနိမ့်ဆုံး
၁	၂၀၁၆	၉၅	၇၂.၃၄	၃၆	၈
၂	၂၀၁၇	၁၂၄	၇၄.၄၁	၃၆	၈
၃	၂၀၁၈	၁၃၅	၉၆.၄၁	၃၆	၁၁
၄	၂၀၁၉ (စက်တင်ဘာလထိ)	၆၆	၃၂.၉၆	၃၈	၁၁

သဘာဝပေါက်ပင်များ

၉။ မိုင်းယောင်းမြို့နယ်အတွင်း ပေါက်ရောက်သည့် သဘာဝပေါက်ပင်များမှာ ကျွန်း၊သစ်မာ၊ အင်ကြင်း၊ ထင်းရှူး၊ ပိတောက်၊ ရှား၊ စကားဝါ၊ယူကလစ်၊မယ်ဇလီ၊ ညောင်၊ ဝါး စသည်တို့ ဖြစ်ပါသည်။

တောရိုင်းတိရစ္ဆာန်များ

၁၀။ မိုင်းယောင်းမြို့နယ်တွင်တွေ့ရှိရသော တောရိုင်းတိရစ္ဆာန်များမှာ ကျား၊ ကျားသစ်၊ တောဝက်၊ ဝက်ဝံ၊ တောကျွဲ၊ ဆတ်၊ သမင်၊ တောင်ဆိတ်၊ ဂျီ၊ တောခွေး၊ တောကြောင်၊ သင်းခွေချပ်၊ လိပ်နှင့် မျောက်အမျိုးမျိုး စသည်တို့ဖြစ်ပြီး ကမ္ဘာ့ ရှားပါး သတ္တဝါများဖြစ်သည့် ကျားမှာ ကောင်ရေ (၄)ကောင်ခန့်ရှိကြောင်း လေ့လာ တွေ့ရှိရပါသည်။

သဘာဝပတ်ဝန်းကျင်လက်ရှိအခြေနေ

၁၁။ မိုင်းယောင်းမြို့နယ်တွင် သဘာဝပတ်ဝန်းကျင် တောတောင်များမှာ ရွှေ့ပြောင်းတောင်ယာစနစ် အချို့ ကြောင့် လည်းကောင်း၊ သစ်ပင်များခုတ်ယူခြင်းအချို့ကြောင့်လည်းကောင်း သစ်တောများ အနည်းငယ်ပြုန်းတီး လျက်ရှိပြီး ချောင်းမြောင်းများတွင်လည်း နွေရာသီ၌ရေများနည်းပါးတိမ်ကောစပြုလျက်ရှိကြောင်း လေ့လာ တွေ့ရှိရပါသည်။

သဘာဝပတ်ဝန်းကျင်ထိန်းသိမ်းရေးလုပ်ငန်းများ

၁၂။ မိုင်းယောင်းမြို့နယ်အတွင်း စိမ်းလန်းစိုပြေစေရေးအတွက် မြို့တွင်းလမ်းဘေး ဝဲယာတစ်လျှောက် ကျွန်းပင်၊ ယူကလစ်ပင်ကဲ့သို့အရိပ်ရပင်များ ပျိုးထောင်၊ ဖြန့်ဝေစိုက်ပျိုးစေခြင်းနှင့် ကျေးရွာများတွင် ရေဝေ ရေလဲစိုက်ခင်းများ၊ ထင်းစိုက်ခင်းများ ထူထောင်စိုက်ပျိုးစေခြင်းဖြင့် သဘာဝပတ်ဝန်းကျင်ထိန်းသိမ်းရေး လုပ်ငန်းများကိုဆောင်ရွက်လျက်ရှိပါသည်။

သဘာဝဘေးအန္တရာယ်ကျရောက်မှု

၁၃။ မိုင်းယောင်းမြို့နယ်အတွင်း နမ့်ခပ်ချောင်း၊နမ့်ပုန်းချောင်း၊နမ့်ယောင်းချောင်းနှင့် နမ့်လွေချောင်း စသည့် ရေချောင်းများမှမိုးရာသီ မိုးသည်းထန်စွာ ရွာသွန်းမှုကြောင့် ရေကြီးခြင်းကြောင့် ရေချောင်းတစ်လျှောက် နေထိုင်သော ပြည်သူများရေတိုက်စားလွှမ်းမိုးနိုင်သည့် အန္တရာယ်နှင့်လေပြင်းတိုက်ခတ်မှုကြောင့် အဆောက် အအုံ ပျက်စီးနိုင်ခြေရှိပါသည်။ ဝါထပ်သည့်နှစ်များနှင့်ဆယ်စုခုနှစ်များတွင် ရေကြီးလေ့ရှိပါသည်။ မိုင်းယောင်း မြို့နယ်၏ သဘာဝဘေးအန္တရာယ်ကျရောက်ခဲ့မှုမှာ အောက်ပါအတိုင်းဖော်ပြအပ်ပါသည်-

စဉ်	အမျိုး အစား	ဖြစ်ပွားကြိမ်	သေ/ပျောက် ဦးရေ	အဆောက်အဦး ပျက်စီးမှု	ဆုံးရှုံးမှုတန်ဖိုး (ကျပ်သန်း)
၁	မုန်တိုင်းဘေး	-	-	-	-
၂	ဆူနာမီဘေး	-	-	-	-
၃	ငလျင်ဘေး	-	-	-	-
၄	ရေဘေး	-	-	-	-
၅	မီးဘေး	၁	-	၁	၁.၀၃
ပေါင်း		၁	-	၁	၁.၀၃

၁၄
အခန်း(၄)

လူဦးရေဆိုင်ရာအချက်အလက်များ

နေထိုင်သည့်တိုင်းရင်းသားလူမျိုးစုများ

၁၄။ မိုင်းယောင်းမြို့နယ်တွင်နေထိုင်ကြသောတိုင်းရင်းသားလူမျိုးစုများမှာ အောက်ပါအတိုင်း ဖြစ်ပါသည်-

စဉ်	လူမျိုး	နေထိုင်သည့် လူဦးရေ	မြို့နယ်လူဦးရေ	မြို့နယ်လူဦးရေ၏ ရာခိုင်နှုန်း
၁	ကချင်	၂၄	၆၆၉၈၀	၀.၀၃၆
၂	ကယား	၃၄	၆၆၉၈၀	၀.၀၅၁
၃	ကရင်	၅၁	၆၆၉၈၀	၀.၀၇၆
၄	ချင်း	၈၄	၆၆၉၈၀	၀.၁၂၆
၅	မွန်	၁	၆၆၉၈၀	၀.၀၀၁
၆	ဗမာ	၃၁၆၄	၆၆၉၈၀	၄.၇၂၅
၇	ရခိုင်	၇၀	၆၆၉၈၀	၀.၁၀၅
၈	ရှမ်း	၃၃၁၅	၆၆၉၈၀	၄၉.၄၅၄
၉	အာခါ	၂၀၂၇၀	၆၆၉၈၀	၃၀.၃၀၄
၁၀	လားဟူ	၆၇၅	၆၆၉၈၀	၁.၀၁၀
၁၁	ဝနှင့်အခြား	၉၄၉၂	၆၆၉၈၀	၁၄.၁၁၂
	မြို့နယ်ချုပ်	၆၆၉၈၀	၆၆၉၈၀	၁၀၀.၀၀

အိမ်ခြေ၊ အိမ်ထောင်စု၊ လူဦးရေ

၁၅။ မိုင်းယောင်းမြို့နယ်၏ ၂၀၁၉ခုနှစ်၊ စက်တင်ဘာလကုန်အထိ လူဦးရေမှာ အောက်ပါအတိုင်းဖြစ်ပါသည်-

(က) အိမ်ခြေ/အိမ်ထောင်စု

စဉ်	မြို့နယ်/ မြို့	အိမ်ခြေ	အိမ်ထောင်စု	ရပ်ကွက်	ကျေးရွာအုပ်စု	ကျေးရွာ
	မိုင်းယောင်းမြို့					
၁	အမှတ်(၁)ရပ်ကွက်	၁၇၈	၁၇၄	၁		
၂	အမှတ်(၂)ရပ်ကွက်	၁၆၂	၁၆၂	၁		
၃	အမှတ်(၃)ရပ်ကွက်	၉၂	၈၈	၁		
၄	အမှတ်(၄)ရပ်ကွက်	၁၂၇	၁၂၉	၁		
၅	အမှတ်(၅)ရပ်ကွက်	၁၀၇	၁၀၅	၁		
၆	အမှတ်(၆)ရပ်ကွက်	၄၆	၄၆	၁		
၇	အမှတ်(၇)ရပ်ကွက်	၁၄၁	၁၄၁	၁		
၈	အမှတ်(၈)ရပ်ကွက်	၁၉၂	၁၉၂	၁		
၉	အမှတ်(၉)ရပ်ကွက်	၇၄	၈၁	၁		
၁၀	ဝမ်ဘိုးအုပ်စု	၉၈၉	၉၄၁		၁	၁၁
၁၁	ဝမ်တပ်အုပ်စု	၉၀၂	၈၄၃		၁	၁၃
၁၂	ဝမ်မန်းအုပ်စု	၆၅၇	၆၆၈		၁	၁၅
၁၃	ဝမ်ကောင်းအုပ်စု	၄၃၀	၄၁၁		၁	၆
၁၄	ဟောင်ကြန့်အုပ်စု	၉၄၂	၉၀၈		၁	၁၈
၁၅	မုန်းလိုက်အုပ်စု	၇၄၀	၇၄၂		၁	၂၄
၁၆	ပါဟုတ်အုပ်စု	၇၀	၇၀		၁	၃
၁၇	ဝမ်အင်အုပ်စု	၁၉	၁၇		၁	၁
၁၈	ဟွေဖအုပ်စု	၅၁	၅၁		၁	၃
၁၉	မိုင်းလွေအုပ်စု	၁၃၈	၁၃၃		၁	၉

စဉ်	မြို့နယ်/မြို့	အိမ်ခြေ	အိမ်ထောင်စု	ရပ်ကွက်	ကျေးရွာအုပ်စု	ကျေးရွာ
၂၀	ဒွန်းနွဲ့အုပ်စု	၇၇	၇၄		၁	၁၅
၂၁	တာကြန့်အုပ်စု	၂၈၄	၂၈၄		၁	၁၄
၂၂	ကျိုင်းကုန်းအုပ်စု	၇၄၅	၇၄၅		၁	၁၈
၂၃	ဝမ်ဖြတ်အုပ်စု	၇၂၆	၇၂၆		၁	၈
၂၄	ကျိုင်းခမ်းအုပ်စု	၉၉၃	၉၉၃		၁	၁၂
၂၅	မိုင်းဟီးအုပ်စု	၈၇၇	၈၇၇		၁	၁၇
၂၆	မိုင်းဆော်အုပ်စု	၅၃၈	၅၃၈		၁	၁၄
၂၇	မိုင်းနန်းအုပ်စု	၇၂၀	၇၂၀		၁	၁၄
၂၈	မိုင်းထန်အုပ်စု	၅၀၄	၅၀၄		၁	၁၀
၂၉	မိုင်းခန့်အုပ်စု	၁၅၆၈	၁၅၆၈		၁	၃၆
၃၀	မိုင်းယုမြို့				၁	-
၃၁	မြို့မရပ်ကွက်	၁၉၁	၁၇၆	၁	-	-
၃၂	တပ်ရင်းတပ်ဖွဲ့	၄၉၃	၄၉၃		၁	-
	မြို့နယ်ချုပ်	၁၃၇၇၃	၁၃၆၀၀	၁၀	၂၀	၂၆၁

(ခ) လူဦးရေ

စဉ်	မြို့နယ်/မြို့	အသက်(၁၈) နှစ်အထက်		အသက်(၁၈) နှစ်အောက်		စုစုပေါင်း	
		ကျား	မ	ကျား	မ	ကျား	မ
	မိုင်းယောင်းမြို့						
၁	အမှတ်(၁)ရပ်ကွက်	၂၄၈	၂၉၂	၁၀၂	၁၀၁	၃၅၀	၃၉၃
၂	အမှတ်(၂)ရပ်ကွက်	၄၅၆	၃၅၅	၁၁၁	၁၃၇	၅၆၇	၄၉၂
၃	အမှတ်(၃)ရပ်ကွက်	၁၈၂	၁၈၇	၄၅	၃၉	၂၂၇	၂၂၆
၄	အမှတ်(၄)ရပ်ကွက်	၂၂၈	၂၃၈	၉၀	၉၆	၃၁၈	၃၃၄
၅	အမှတ်(၅)ရပ်ကွက်	၁၉၃	၂၁၂	၆၀	၈၃	၂၅၃	၂၉၅
၆	အမှတ်(၆)ရပ်ကွက်	၇၇	၈၇	၃၃	၃၇	၁၁၀	၁၂၄
၇	အမှတ်(၇)ရပ်ကွက်	၂၉၆	၂၉၂	၄၉	၄၇	၃၄၅	၃၃၉
၈	အမှတ်(၈)ရပ်ကွက်	၄၀၅	၄၁၈	၈၀	၈၀	၄၈၅	၄၉၈
၉	အမှတ်(၉)ရပ်ကွက်	၁၈၅	၁၅၀	၄၈	၅၆	၂၃၃	၂၀၆
၁၀	ဝမ်ဘိုးအုပ်စု	၁၅၈၄	၁၆၆၁	၇၁၅	၇၄၀	၂၂၉၉	၂၄၀၀
၁၁	ဝမ်တပ်အုပ်စု	၁၆၃၁	၁၆၆၇	၈၇၄	၆၄၂	၂၅၀၅	၂၃၀၉
၁၂	ဝမ်မန်းအုပ်စု	၁၁၃၉	၁၁၇၇	၅၅၁	၅၅၂	၁၆၉၀	၁၇၂၉
၁၃	ဝမ်ကောင်းအုပ်စု	၈၁၄	၈၃၉	၂၄၂	၂၄၇	၁၀၅၆	၁၀၈၆
၁၄	ဟောင်းကြန့်အုပ်စု	၁၆၉၃	၁၇၃၇	၅၂၁	၅၆၆	၂၂၁၄	၂၃၀၃

စဉ်	မြို့နယ်/ မြို့	အသက်(၁၈) နှစ်အထက်			အသက်(၁၈) နှစ်အောက်			စုစုပေါင်း		
		ကျား	မ	ပေါင်း	ကျား	မ	ပေါင်း	ကျား	မ	ပေါင်း
၁၅	မုန်းလိုက်အုပ်စု	၁၃၄၁	၁၂၅၈	၂၅၉၉	၇၀၄	၇၀၈	၁၄၁၂	၂၀၄၅	၁၉၆၆	၄၀၁၁
၁၆	ပါဟုတ်အုပ်စု	၉၄	၁၁၃	၂၀၇	၆၂	၉၃	၁၅၅	၁၅၆	၂၀၆	၃၆၂
၁၇	ဝမ်အင်အုပ်စု	၃၂	၃၁	၆၃	၆	၆	၁၂	၃၈	၃၇	၇၅
၁၈	ဟေ့ဖအုပ်စု	၈၁	၈၉	၁၇၀	၅၈	၆၁	၁၁၉	၁၃၉	၁၅၀	၂၈၉
၁၉	မိုင်းလွေအုပ်စု	၂၁၆	၂၀၉	၄၂၅	၉၁	၇၂	၁၆၃	၃၀၇	၂၈၁	၅၈၈
၂၀	ဒွန်းနွဲ့အုပ်စု	၁၁၈	၁၂၃	၂၄၁	၅၀	၃၅	၈၅	၁၆၈	၁၅၈	၃၂၆
၂၁	တာကြန့်အုပ်စု	၄၇၉	၄၅၅	၉၃၄	၂၅၈	၂၃၀	၄၈၈	၇၃၇	၆၈၅	၁၄၂၂
၂၂	ကျိုင်းကုန်းအုပ်စု	၁၀၈၈	၈၈၅	၁၉၇၃	၆၅၂	၆၂၃	၁၂၇၅	၁၇၄၀	၁၅၀၈	၃၂၄၈
၂၃	ဝမ်ဖြတ်အုပ်စု	၁၁၇၈	၁၁၀၂	၂၂၈၀	၅၆၂	၅၇၄	၁၁၃၆	၁၇၄၀	၁၆၇၆	၃၄၁၆
၂၄	ကျိုင်းခမ်းအုပ်စု	၁၃၀၂	၁၂၂၇	၂၅၂၉	၆၈၉	၇၃၉	၁၄၂၈	၁၉၉၁	၁၉၆၆	၃၉၅၇
၂၅	မိုင်းဟီးအုပ်စု	၁၅၇၇	၁၁၉၇	၂၇၇၄	၁၀၁၅	၁၀၁၀	၂၀၂၅	၂၂၇၂	၂၂၀၇	၄၄၇၉
၂၆	မိုင်းဆော်အုပ်စု	၉၂၂	၇၂၀	၁၆၄၂	၄၆၃	၄၈၁	၉၄၄	၁၃၈၅	၁၂၀၁	၂၅၈၆
၂၇	မိုင်းနန်းအုပ်စု	၁၀၀၈	၈၇၈	၁၈၈၆	၄၉၉	၄၈၀	၉၇၉	၁၅၀၇	၁၃၅၈	၂၈၆၅
၂၈	မိုင်းထန်အုပ်စု	၈၂၄	၇၉၄	၁၆၁၈	၅၇၇	၆၄၉	၁၂၂၆	၁၄၀၁	၁၄၄၃	၂၈၄၄
၂၉	မိုင်းခန့်အုပ်စု	၂၅၈၈	၂၂၇၇	၄၈၆၅	၁၄၇၀	၁၄၃၆	၂၉၀၆	၄၀၅၈	၃၇၁၃	၇၇၇၁
	မိုင်းယုမြို့									
၁	မြို့မရပ်ကွက်	၃၇၈	၃၄၅	၇၂၃	၁၀၄	၁၂၉	၂၃၃	၄၈၂	၄၇၄	၉၅၆
၁	တပ်ရင်း/ဖွဲ့	၁၃၀၂	၅၂၈	၁၈၃၀	၂၈၄	၂၈၄	၅၆၈	၁၅၈၆	၈၁၂	၂၃၉၈
	မြို့နယ်ချုပ်	၂၃၃၃၉	၂၁၅၄၃	၄၄၈၈၂	၁၁၀၆၅	၁၁၀၃၃	၂၂၀၉၈	၃၄၄၀၄	၃၂၅၇၆	၆၆၉၈၀

လူဦးရေတိုးနှုန်းနှင့်ကျားမအချိုး

၁၆။ မိုင်းယောင်းမြို့နယ်၏ ၂၀၁၉ခုနှစ် လူဦးရေတိုးနှုန်းကျားမ အချိုးမှာ အောက်ပါအတိုင်းဖြစ်ပါသည်-

(က) လူဦးရေတိုးနှုန်းနှင့်ကျားမအချိုး

စဉ်	မြို့နယ်/မြို့	ယခင် နှစ် လူဦးရေ	ယခုနှစ် လူဦးရေ	တိုးလာ ဦးရေ	တိုး နှုန်း	ကျား/မအချိုး		
						ကျား	မ	အချိုး
	မိုင်းယောင်းမြို့နယ်							
၁	အမှတ်(၁)ရပ်ကွက်	၇၄၁	၇၄၃	၂	၀.၀၀	၃၅၀	၃၉၃	၁:၀.၈၉
၂	အမှတ်(၂)ရပ်ကွက်	၁၀၅၆	၁၀၅၉	၃	၀.၀၀	၅၆၇	၄၉၂	၁:၁.၁၅
၃	အမှတ်(၃)ရပ်ကွက်	၄၅၇	၄၅၃	-၄	၀.၉၉	၂၂၇	၂၂၆	၁:၀.၀၀
၄	အမှတ်(၄)ရပ်ကွက်	၆၅၂	၆၅၂	-	-	၃၁၈	၃၃၄	၁:၀.၉၅
၅	အမှတ်(၅)ရပ်ကွက်	၅၅၀	၅၄၈	-၂	၀.၉၉	၂၅၃	၂၉၅	၁:၀.၈၅
၆	အမှတ်(၆)ရပ်ကွက်	၂၂၅	၂၃၄	၉	၀.၀၀	၁၁၀	၁၂၄	၁:၀.၈၈
၇	အမှတ်(၇)ရပ်ကွက်	၆၈၂	၆၈၄	၂	၀.၀၀	၃၄၅	၃၃၉	၁:၁.၀၁
၈	အမှတ်(၈)ရပ်ကွက်	၉၂၈	၉၈၃	၅၅	၀.၀၀	၄၈၅	၄၉၈	၁:၀.၉၇
၉	အမှတ်(၉)ရပ်ကွက်	၄၃၈	၄၃၉	၁	၀.၀၆	၂၃၃	၂၀၆	၁:၁.၁၃
၁၀	ဝမ်ဘိုးအုပ်စု	၄၆၉၆	၄၇၀၀	၄	၀.၀၀	၂၂၉၉	၂၄၀၁	၁:၀.၉၅
၁၁	ဝမ်တပ်အုပ်စု	၄၇၉၇	၄၈၁၄	၁၇	၀.၀၀	၂၅၀၅	၂၃၀၉	၁:၁.၀၈
၁၂	ဝမ်မန်းအုပ်စု	၃၃၉၉	၃၄၁၉	၂၀	၀.၀၀	၁၆၉၀	၁၇၂၉	၁:၀.၉၇
၁၃	ဝမ်ကောင်းအုပ်စု	၂၁၃၉	၂၁၄၂	၃	၀.၀၀	၁၀၅၆	၁၀၈၆	၁:၀.၉၇
၁၄	ဟောင်ကြန့်အုပ်စု	၄၄၉၃	၄၅၁၇	၂၄	၀.၀၀	၂၂၁၄	၂၃၀၃	၁:၀.၉၆
၁၅	မုန်းလိုက်အုပ်စု	၃၉၅၆	၄၀၁၁	၅၅	၀.၀၀	၂၀၄၅	၁၉၆၆	၁:၁.၀၄
၁၆	ပါဟုတ်အုပ်စု	၃၆၁	၃၆၂	၁	၀.၀၀	၁၅၆	၂၀၆	၁:၀.၉၂
၁၇	ဝမ်အင်အုပ်စု	၇၁	၇၅	၄	၀.၀၅	၃၈	၃၇	၁:၁.၀၉
၁၈	ဟေ့ဖအုပ်စု	၂၂၉	၂၈၉	၆၀	၁.၂၆	၁၃၉	၁၅၀	၁:၀.၉၂
၁၉	မိုင်းလွေအုပ်စု	၅၈၆	၅၈၈	၂	၀.၀၀	၃၀၇	၂၈၁	၁:၁.၀၉
၂၀	ဒွန်းနွဲ့အုပ်စု	၃၂၀	၃၂၆	၆	၀.၀၀	၁၆၈	၁၅၈	၁:၁.၀၆
၂၁	တာကြန့်အုပ်စု	၁၄၂၂	၁၄၂၂	-	-	၇၃၇	၆၈၅	၁:၁.၀၇
၂၂	ကျိုင်းကုန်းအုပ်စု	၃၂၄၈	၃၂၄၈	-	-	၁၇၄၀	၁၅၀၈	၁:၁.၁၅
၂၃	ဝမ်ဖြတ်အုပ်စု	၃၄၁၆	၃၄၁၆	-	-	၁၇၄၀	၁၆၇၆	၁:၁.၀၃
၂၄	ကျိုင်းခမ်းအုပ်စု	၃၉၅၇	၃၉၅၇	-	-	၁၉၉၁	၁၉၆၆	၁:၁.၀၁
၂၅	မိုင်းဟီးအုပ်စု	၄၄၇၉	၄၄၇၉	-	-	၂၂၇၂	၂၂၀၇	၁:၁.၀၂
၂၆	မိုင်းဆော်အုပ်စု	၂၅၈၆	၂၅၈၆	-	-	၁၃၈၅	၁၂၀၁	၁:၁.၁၅
၂၇	မိုင်းနန်းအုပ်စု	၂၈၆၅	၂၈၆၅	-	-	၁၅၀၇	၁၃၅၈	၁:၁.၁၀
၂၈	မိုင်းထန်အုပ်စု	၂၈၄၄	၂၈၄၄	-	-	၁၄၀၁	၁၄၄၃	၁:၀.၉၇
၂၉	မိုင်းခန်အုပ်စု	၇၇၇၁	၇၇၇၁	-	-	၄၀၅၈	၃၇၁၃	၁:၁.၀၉
	မိုင်းယုမြို့							
၁	မြို့မရပ်ကွက်	၉၁၈	၉၅၆	၃၈	၀.၀၀	၄၈၂	၄၇၄	၁:၁.၀၁
၁	တပ်ရင်း/ဖွဲ့	၂၃၉၈	၂၃၉၈	-	၀.၀၀	၁၅၈၆	၈၁၂	၁:၁.၉၅
	မြို့နယ်ချုပ်	၆၆၆၈၀	၆၆၉၈၀	၃၀၀	၀.၃၄	၃၄၃၈၀	၃၂၅၈၀	၁:

(ခ) မွေးဖွား၊သေဆုံး၊ပြောင်းဝင်၊ပြောင်းထွက်လူဦးရေ

စဉ်	မြို့နယ်/ မြို့	မူလလူဦးရေ	မွေးဖွားလူဦးရေ	သေဆုံးဦးရေ	ပြောင်းဝင်ဦးရေ	ပြောင်းထွက်ဦးရေ	လက်ရှိလူဦးရေ
	မိုင်းယောင်းမြို့နယ်						
၁	အမှတ်(၁)ရပ်ကွက်	၇၄၂	၁	-	-	-	၇၄၃
၂	အမှတ်(၂)ရပ်ကွက်	၁၀၅၇	၃	၁	-	-	၁၀၅၉
၃	အမှတ်(၃)ရပ်ကွက်	၄၅၃	-	-	-	-	၄၅၃
၄	အမှတ်(၄)ရပ်ကွက်	၆၅၂	၁	၁	-	-	၆၅၂
၅	အမှတ်(၅)ရပ်ကွက်	၅၄၈	-	-	-	-	၅၄၈
၆	အမှတ်(၆)ရပ်ကွက်	၂၃၄	-	-	-	-	၂၃၄
၇	အမှတ်(၇)ရပ်ကွက်	၆၈၄	-	-	၁	၁	၆၈၄
၈	အမှတ်(၈)ရပ်ကွက်	၉၈၄	၁	၂	-	-	၉၈၃
၉	အမှတ်(၉)ရပ်ကွက်	၄၃၉	-	-	-	-	၄၃၉
၁၀	ဝမ်ဘိုးအုပ်စု	၄၇၀၀	-	-	-	-	၄၇၀၀
၁၁	ဝမ်တပ်အုပ်စု	၄၈၀၇	၁၆	၉	-	-	၄၈၁၄
၁၂	ဝမ်မန်းအုပ်စု	၃၄၁၈	၅	၄	-	-	၃၄၁၉
၁၃	ဝမ်ကောင်းအုပ်စု	၂၁၄၂	-	-	-	-	၂၁၄၂
၁၄	ဟောင်ကြန့်အုပ်စု	၄၅၀၆	-	-	၇၈	၆၇	၄၅၁၇
၁၅	မုန်းလိုက်အုပ်စု	၄၀၁၃	-	၂	-	-	၄၀၁၁
၁၆	ပါဟုတ်အုပ်စု	၃၆၂	-	-	-	-	၃၆၂
၁၇	ဝမ်အင်အုပ်စု	၇၅	-	-	-	-	၇၅
၁၈	ဟေ့ဖအုပ်စု	၂၈၉	-	-	-	-	၂၈၉
၂၀	မိုင်းလွေအုပ်စု	၅၈၆	၂	-	-	-	၅၈၈
၂၀	ဒွန်းနွဲ့အုပ်စု	၃၂၇	-	၁	-	-	၃၂၆
၂၁	တာကြန့်အုပ်စု	၁၄၂၂	-	-	-	-	၁၄၂၂
၂၂	ကျိုင်းကုန်းအုပ်စု	၃၂၄၈	-	-	-	-	၃၂၄၈
၂၃	ဝမ်ဖြတ်အုပ်စု	၃၄၁၆	-	-	-	-	၃၄၁၆
၂၄	ကျိုင်းခမ်းအုပ်စု	၃၉၅၇	-	-	-	-	၃၉၅၇
၂၅	မိုင်းဟီးအုပ်စု	၄၄၇၉	-	-	-	-	၄၄၇၉
၂၆	မိုင်းဆော်အုပ်စု	၂၅၈၆	-	-	-	-	၂၅၈၆
၂၇	မိုင်းနန်းအုပ်စု	၂၈၆၅	-	-	-	-	၂၈၆၅
၂၈	မိုင်းထန်အုပ်စု	၂၈၄၄	-	-	-	-	၂၈၄၄
၂၉	မိုင်းခန်အုပ်စု	၇၇၇၁	-	-	-	-	၇၇၇၁
	မိုင်းယုမြို့		-	-	-	-	
၁	မြို့မရပ်ကွက်	၉၅၆	-	-	-	-	၉၅၆
၁	တပ်ရင်း/ဖွဲ့	၂၃၉၈	-	-	-	-	၂၃၉၈
	မြို့နယ်ချုပ်	၆၆၉၆၀	၂၇	၁၉	၈၀	၆၈	၆၆၉၈၀

ကိုးကွယ်သည့်ဘာသာ

၁၇။ မိုင်းယောင်းမြို့နယ်တွင်နေထိုင်ကြသူများ၏ကိုးကွယ်သည့်ဘာသာအလိုက်လူဦးရေမှာ အောက်ပါအတိုင်းဖြစ်ပါသည်-

စဉ်	မြို့နယ်/ မြို့	ဗုဒ္ဓဘာသာ	ခရစ်ယာန်	ဟိန္ဒူဘာသာ	အစ္စလာမ်ဘာသာ	နတ်	အခြား	ပေါင်း
	မိုင်းယောင်းမြို့နယ်							
၁	အမှတ်(၁)ရပ်ကွက်	၃	၇၄၀	-	-	-	-	၇၄၃
၂	အမှတ်(၂)ရပ်ကွက်	၁၀၅၉	-	-	-	-	-	၁၀၅၉
၃	အမှတ်(၃)ရပ်ကွက်	၄၄၅	၈	-	-	-	-	၄၅၃
၄	အမှတ်(၄)ရပ်ကွက်	၆၄၄	၈	-	-	-	-	၆၅၂
၅	အမှတ်(၅)ရပ်ကွက်	၅၄၄	၄	-	-	-	-	၅၄၈
၆	အမှတ်(၆)ရပ်ကွက်	၂	၂၃၂	-	-	-	-	၂၃၄
၇	အမှတ်(၇)ရပ်ကွက်	၆၇၄	၁၀	-	-	-	-	၆၈၄
၈	အမှတ်(၈)ရပ်ကွက်	၉၇၅	၈	-	-	-	-	၉၈၃
၉	အမှတ်(၉)ရပ်ကွက်	၃၅၃	၈၆	-	-	-	-	၄၃၉
၁၀	ဝမ်ဘိုးအုပ်စု	၄၇၀၀	-	-	-	-	-	၄၇၀၀
၁၁	ဝမ်တပ်အုပ်စု	၄၅၀၄	၃၁၀	-	-	-	-	၄၈၁၄
၁၂	ဝမ်မန်းအုပ်စု	၃၃၀၄	၁၁၅	-	-	-	-	၃၄၁၉
၁၃	ဝမ်ကောင်းအုပ်စု	၁၈၆၈	၂၇၄	-	-	-	-	၂၁၄၂
၁၄	ဟောင်ကြန့်အုပ်စု	၄၁၆၉	၃၄၈	-	-	-	-	၄၅၁၇
၁၅	မုန်းလိုက်အုပ်စု	၃၁၅၇	၈၅၄	-	-	-	-	၄၀၁၁
၁၆	ပါဟုတ်အုပ်စု	၃၆၂	-	-	-	-	-	၃၆၂
၁၇	ဝမ်အင်အုပ်စု	၇၅	-	-	-	-	-	၇၅
၁၈	ဟွေဖအုပ်စု	၁၄၂	၁၄၇	-	-	-	-	၂၈၉
၁၉	မိုင်းလွေအုပ်စု	၅၈၈	-	-	-	-	-	၅၈၈
၂၀	ဒွန်းနွဲ့အုပ်စု	၃၂၆		-	-	-	-	၃၂၆
၂၁	တာကြန့်အုပ်စု	၁၀၃၅	၃၈၇	-	-	-	-	၁၄၂၂
၂၂	ကျိုင်းကုန်းအုပ်စု	၄၄၀	၂၀၄၃	-	-	-	၇၆၅	၃၂၄၈
၂၃	ဝမ်ဖြတ်အုပ်စု	၄၁၇	၂၂၅၉	-	-	-	၇၄၀	၃၄၁၆
၂၄	ကျိုင်းခမ်းအုပ်စု	၄၇၁	၂၈၇၆	-	-	-	၆၁၀	၃၉၅၇
၂၅	မိုင်းဟီးအုပ်စု	၆၂၀	၂၈၁၄	-	-	-	၁၀၄၅	၄၄၇၉

စဉ်	မြို့နယ်/ မြို့	ဗုဒ္ဓဘာသာ	ခရစ်ယာန်	ဟိန္ဒူဘာသာ	အစ္စလာမ်ဘာသာ	နတ်	အခြား	ပေါင်း
၂၆	မိုင်းဆော်အုပ်စု	၃၁၁	၁၈၂၁	-	-	-	၄၅၄	၂၅၈၆
၂၇	မိုင်းနန်းအုပ်စု	၃၃၃	၁၉၄၇	-	-	-	၅၈၅	၂၈၆၅
၂၈	မိုင်းထန်အုပ်စု	၃၄၀	၁၉၃၁	-	-	-	၅၇၃	၂၈၄၄
၂၉	မိုင်းခန့်အုပ်စု	၁၆၉၀	၃၀၅၆	-	-	-	၃၀၂၅	၇၇၇၁
	မိုင်းယုမြို့							
၁	မြို့မရပ်ကွက်	၉၂၁	၃၅	-	-	-		၉၅၆
၁	တပ်ရင်း/ဖွဲ့	၁၆၈၉	၇၀၉	-	-	-	-	၂၃၉၈
	မြို့နယ်ချုပ်	၃၆၁၆၁	၂၃၀၂၂	-	-	-	၇၇၉၇	၆၆၉၈၀

နိုင်ငံခြားသားများနေထိုင်မှု

၁၈။ မိုင်းယောင်းမြို့နယ်အတွင်းနိုင်ငံခြားသားများ နေထိုင်သူဦးရေမှာ အောက်ပါအတိုင်းဖြစ်ပါသည်-

စဉ်	မြို့နယ်/ မြို့	နိုင်ငံခြားသားလူမျိုး	နေထိုင်ဦးရေ	မြို့နယ်လူဦးရေ	မြို့နယ်လူဦးရေ၏ ရာခိုင်နှုန်း
(က)	မိုင်းယောင်း	တရုတ်	-	-	-
		အိန္ဒိယ	-	-	-
		ပါကစ္စတန်	-	-	-
(ခ)	မိုင်းယု	တရုတ်	-	-	-
		အိန္ဒိယ	-	-	-
		ပါကစ္စတန်	-	-	-
	မြို့နယ်ချုပ်		-	-	-

အခန်း(၅)

အုပ်ချုပ်ရေးဆိုင်ရာအချက်အလက်များ

အုပ်ချုပ်ရေးနယ်မြေဖွဲ့စည်းမှု

၁၉။ မိုင်းယောင်းမြို့နယ်၏အုပ်ချုပ်ရေးနယ်မြေဖွဲ့စည်းမှုမှာ အောက်ပါအတိုင်းဖြစ်ပါသည်-

စဉ်	မြို့နယ်	မြို့	ရပ်ကွက်	ကျေးရွာအုပ်စု	ကျေးရွာ
၁	၁	၂	၁၀	၂၀	၂၆၁
	မြို့နယ်ချုပ်	၂	၁၀	၂၀	၂၆၁

ရွေးကောက်ပွဲဆိုင်ရာကိစ္စရပ်များ

၂၀။ မိုင်းယောင်းမြို့နယ်၏ ရွေးကောက်ပွဲဆိုင်ရာ ကိစ္စရပ်များအား အောက်ပါအတိုင်းဖော်ပြအပ်ပါသည်-

(က) မြို့နယ်ရွေးကောက်ပွဲကော်မရှင်အဖွဲ့ခွဲ အဖွဲ့ဝင်စာရင်း

စဉ်	အမည်	အလုပ်အကိုင်	တာဝန်
၁	ဦးစံသိန်း	မြို့မိမြို့ဖ	ဥက္ကဋ္ဌ
၂	ဦးသုနောင်မိုးလှိုင်	ဒု-မြို့နယ်အုပ်ချုပ်ရေးမှူး၊ထွေ/အုပ်	အဖွဲ့ဝင်
၃	ဦးမင်းနောင်	ဦးစီးမှူး၊လဝက	အဖွဲ့ဝင်
၄	ဒေါက်တာမင်းသိန်း	ကျန်းမာရေးဦးစီးမှူး	အဖွဲ့ဝင်
၅	ဦးစိုင်းမောင်မောင်	ဥပဒေအရာရှိ	အဖွဲ့ဝင်
၆	ဒေါ်နန်းမြင့်သိန်း	ပညာရေးမှူး	အဖွဲ့ဝင်
၇	ဦးကျော်ကျော်မိုး	ဦးစီးမှူး၊စိုက်ပျိုးရေး	အဖွဲ့ဝင်
၈	ဦးအောင်ဇော်လင်း	ဦးစီးမှူး၊ပြန်/ဆက်	အဖွဲ့ဝင်
၉	ဦးကျော်ကျော်	ဦးစီးမှူး၊စည်ပင်	အဖွဲ့ဝင်
၁၀	ဒေါ်မိမိဝင်း	စာရင်းစစ်မှူး	အဖွဲ့ဝင်
၁၁	ဦးအောင်ဇော်လင်း	ဦးစီးမှူး၊ပြန်/ဆက်	အဖွဲ့ဝင်
၁၂	ဦးစိုင်းအောင်ချစ်	မြို့မိမြို့ဖ	အဖွဲ့ဝင်
၁၅	ဦးအောင်မင်းထွန်း	ရွေးကောက်ပွဲကော်မရှင်အရာရှိ၊ ကော်မရှင်	အတွင်းရေးမှူး

(ခ) ဆန္ဒမဲပေးပိုင်ခွင့်ရှိသူဦးရေ

စဉ်	မြို့နယ်/ မြို့	မြို့နယ်/ မြို့လူဦးရေ	ကျား	မ	ပေါင်း
	မိုင်းယောင်းမြို့နယ်	၆၆၉၈၀			
၁	အမှတ်(၁)ရပ်ကွက်		၂၄၈	၂၉၂	၅၄၀
၂	အမှတ်(၂)ရပ်ကွက်		၄၅၆	၃၅၅	၈၁၁
၃	အမှတ်(၃)ရပ်ကွက်		၁၈၂	၁၈၇	၃၆၉
၄	အမှတ်(၄)ရပ်ကွက်		၂၂၈	၂၃၈	၄၆၆
၅	အမှတ်(၅)ရပ်ကွက်		၁၉၃	၂၁၂	၄၀၅
၆	အမှတ်(၆)ရပ်ကွက်		၇၇	၈၇	၁၆၄
၇	အမှတ်(၇)ရပ်ကွက်		၂၉၆	၂၉၂	၅၈၈
၈	အမှတ်(၈)ရပ်ကွက်		၄၀၅	၄၁၈	၈၂၃
၉	အမှတ်(၉)ရပ်ကွက်		၁၈၅	၁၅၀	၃၃၅
၁၀	ဝမ်ဘိုးအုပ်စု		၁၅၈၄	၁၆၆၁	၃၂၄၅
၁၁	ဝမ်တပ်အုပ်စု		၁၆၃၁	၁၆၆၇	၃၂၉၈
၁၂	ဝမ်မန်းအုပ်စု		၁၁၃၉	၁၁၇၇	၂၃၁၆
၁၃	ဝမ်ကောင်းအုပ်စု		၈၁၄	၈၃၉	၁၆၅၃

စဉ်	မြို့နယ်/ မြို့	မြို့နယ်/ မြို့လူဦးရေ	ကျား	မ	ပေါင်း
၁၄	ဟောင်ကြန်အုပ်စု		၁၆၉၃	၁၇၃၇	၃၄၃၀
၁၅	မုန်းလိုက်အုပ်စု		၁၃၄၁	၁၂၅၈	၂၅၉၉
၁၆	ပါဟုတ်အုပ်စု		၉၄	၁၁၃	၂၀၇
၁၇	ဝမ်အင်အုပ်စု		၃၂	၃၁	၆၃
၁၈	ဟေ့ဖအုပ်စု		၈၁	၈၉	၁၇၀
၁၉	မိုင်းလွေအုပ်စု		၂၁၆	၂၀၉	၄၂၅
၂၀	ဒွန်းနွဲ့အုပ်စု		၁၁၈	၁၂၃	၂၄၁
၂၁	တာကြန်အုပ်စု		၄၇၉	၄၅၅	၉၃၄
	မိုင်းယုမြို့				
၁	မြို့မရပ်ကွက်		၃၇၈	၃၄၅	၇၂၃
	မြို့နယ်ချုပ်	၆၆၉၈၀	၁၁၈၇၀	၁၁၉၃၅	၂၃၈၀၅

(ဂ) နိုင်ငံရေးပါတီများ

စဉ်	ပါတီ	ဥက္ကဋ္ဌ	အတွင်းရေးမှူး	အမှုဆောင် ဦးရေ	ပါတီဝင် အင်အား
၁	ပြည်ခိုင်ဖြိုး	-	ဦးစိုင်းအောင်ခမ်း	၁၄	၄၉၁၁
၂	တစည	ဦးပေါလုစိုင်း	ဦးမြင့်မောင်	၂၀	၂၀၀
၃	SNDP	ဦးစိုင်းခမ်းချစ်	ဦးစိုင်းသောင်းငွေ	၁၈	၇၆၀၀
၄	NLD	ဦးစိုင်းထွန်းအောင်	ဦးပေါလု	၇	၄၃၆၇
၅	SNLD	ဦးအိုက်ဘွန်း	ဦးဆွမ်ဆိုင်း	၁၁	၃၀၀
၆	NDF	ဦးစိုင်းကျော်	ဦးစိုင်းနွန်း	၁၈	၃၄၉၁

(ဃ) ရွေးချယ်ခံရသော လွှတ်တော်ကိုယ်စားလှယ်များ

စဉ်	မြို့နယ်	လွှတ်တော် ကိုယ်စားလှယ် အမည်	ပါတီ/ တသီးပုဂ္ဂလအမည်	လွှတ်တော်အမည်
၁	မိုင်းယောင်း	ဦးစိုင်းထွန်းအောင်	NLD	ပြည်သူ့လွှတ်တော်
၂	မိုင်းယောင်း	ဦးစိုင်းလုံစံခတ်	NLD	အမျိုးသားလွှတ်တော်
၃	မိုင်းယောင်း	ဦးအိုက်ခမ်းလှိုင်	NLD	တိုင်းဒေသကြီး/ပြည်နယ် လွှတ်တော် အမှတ် (၁)
၄	မိုင်းယောင်း	ဦးစိုင်းရှဲ့နီတစ်လုံ	NLD	တိုင်းဒေသကြီး/ပြည်နယ် လွှတ်တော် အမှတ် (၂)

စီးပွားရေးဆိုင်ရာအချက်အလက်

စီးပွားရေးဆိုင်ရာခြုံငုံသုံးသပ်ချက်

၂၁။ မိုင်းယောင်းမြို့နယ်သည် ရှမ်းပြည်နယ်၊ တာချီလိတ်ခရိုင် အတွင်းရှိပြီးစီးပွားရေးအရ စီးပွားဖွံ့ဖြိုးတိုးတက်မှု အသင့်အတင့်ရှိသော မြို့နယ်တစ်ခုဖြစ်ပါသည်။ မြို့နယ်အတွင်းရှိ ဒေသခံပြည်သူလူထုသည် စိုက်ပျိုးရေးလုပ်ငန်းကို အဓိကလုပ်ကိုင်ဆောင်ရွက်ကြပါသည်။ မိုင်းယောင်းမြို့နယ်သည် မိုင်းဖြတ်-မိုင်းယောင်း-မိုင်းယုကားလမ်းပေါ်တွင်တည်ရှိ၍ လမ်းပန်းဆက်သွယ်ရေး အသင့်အတင့်ကောင်းမွန်ပြီး ရာဘာ စိုက်ပျိုးထုတ်လုပ်ခြင်းကိုလည်း စိုက်ပျိုးဧက(၁၇၂၀၅)အထိ တိုးချဲ့စိုက်ပျိုးထုတ်လုပ်လျက်ရှိပါသည်။ မိုင်းယောင်းမြို့နယ်၏ အဓိကထွက်ကုန်မှာ ဆန်စပါးဖြစ်ပါသည်။ ရာဘာ စိုက်ပျိုးထုတ်လုပ်ခြင်းကိုလည်း စိုက်ပျိုးဧက (၁၇၂၀၅) အထိတိုးချဲ့စိုက်ပျိုးထုတ်လုပ်လျက်ရှိပါသည်။

မြေအသုံးချမှု

၂၂။ မိုင်းယောင်းမြို့နယ်၏ မြေအမျိုးအစားအလိုက် အသုံးချထားသည့်ဧကအား အောက်ပါအတိုင်း ဖော်ပြအပ်ပါသည်-

စဉ်	မြေအမျိုးအစား	ဧရိယာ(ဧက)
၁	အသားတင်စိုက်ပျိုးမြေဧရိယာပေါင်း	၅၉၈၆၈
	(က) လယ်မြေဧရိယာ	၁၇၆၄၃
	(ခ) ယာမြေ	၂၀၆၃၀
	(ဂ) ကိုင်း/ကျွန်းမြေ	၂၅
	(ဃ) ဥယျာဉ်မြေ	၁၈၅၉၉
	(င) တောင်ယာ	၂၉၇၁
၂	လုပ်ထားမြေဧရိယာပေါင်း	၇၅၀၇
	(က) လယ်မြေဧရိယာ	-
	(ခ) ယာမြေ	၇၅၀၇
	(ဂ) ကိုင်း/ကျွန်းမြေ	-
	(ဃ) ဥယျာဉ်မြေ	-
	(င) ဓနိ	-
၃	စားကျက်မြေ	-
၄	စက်မှုလုပ်ငန်းသုံးမြေ	-
၅	မြို့မြေ	၄၁၄
၆	ရွာမြေ	၁၈၅၁
၇	အခြားမြေ	၂၁၅၄၁၈
၈	ကြိုးဝိုင်း/ကြိုးပြင်ကာကွယ်တောဧရိယာ	၈၈၈၈၇
၉	တောရိုင်း	၂၆၅၆၆၂
၁၀	မြေရိုင်း	၃၃၅၄၆၅
၁၁	စိုက်ပျိုးခြင်းမပြုနိုင်သောဧရိယာ	၇၁၇၉
စုစုပေါင်း		၉၈၂၂၅၁

ဆည်မြောင်းတာဝန်များနှင့် ဆည်ရေသောက်ဧရိယာ

၂၃။ မိုင်းယောင်းမြို့နယ်ရှိ ဆည်မြောင်းတာဝန်များနှင့်ဆည်ရေသောက်ဧရိယာမှာ အောက်ပါအတိုင်း ဖော်ပြအပ်ပါသည်-

(က) ကိုယ့်အားကိုယ်ကိုးဆည်များ

စဉ်	ဆည် အမည်	ဆည်အမျိုး အစား	ရေဝင်ဆံ့မှု (ကုဗပေ)	အကျိုးပြု ဧက
၁	ဝမ်လွတ်	ရေလွှဲဆည်	၅၀၀	၅၀၀
၂	ဝမ်လဲ	ရေလွှဲဆည်	၆၀၀	၅၂၅
၃	ပါမုန်	ရေလွှဲဆည်	၅၀၀	၁၅၁၄
မြို့နယ် ချုပ်	၃	ရေလွှဲဆည်	၁၆၀၀	၂၅၃၉

(ခ) မြစ်ရေတင်စီမံကိန်းများ
မရှိပါ။

(ဂ) တာဝန်များ/ရေထိန်းတံခါး
မရှိပါ။

စိုက်ပျိုးရေးလုပ်ငန်း

၂၄။ မိုင်းယောင်းမြို့နယ်၏စိုက်ပျိုးရေးလုပ်ငန်းဆောင်ရွက်နိုင်မှုအခြေအနေမှာအောက်ပါအတိုင်းဖြစ်ပါသည်-

(က) အဓိကသီးနှံ(၁၀)မျိုး စိုက်ပျိုးထုတ်လုပ်မှု

စဉ်	သီးနှံ အမည်	၂၀၁၈-၂၀၁၉လျာထားဧက		၂၀၁၈-၂၀၁၉ ခုနှစ်			
				စိုက်	ရိတ်	နှုန်း	အထွက် (တင်း)
၁	စပါးပေါင်း	ဧက	၆၈	၆၈	၆၈	၁၁၆.၀၀	၇၈၈၈
		မိုး	၂၈၂၄၆	၂၈၂၄၆	၂၈၂၄၆	၈၀.၃၈၂	၂၂၇၀၄၇၃
၂	မြေပဲ	မိုး	၁၄၁၄	၁၄၁၄	၁၄၁၄	၅၃.၃၆	၇၅၄၅၁
		ဆောင်း	၂၄၅၁	၂၄၅၁	၂၄၅၁	၅၂.၆၅	၁၂၉၀၃၈
၃	နှမ်း	မိုး	၇၀၁	၅၆၅	၅၆၅	၈.၆၆	၄၈၉၄
		ဆောင်း	-	-	-	-	-
၄	နေကြာ	-	-	-	-	-	-
၅	မတ်ပဲ	-	-	-	-	-	-
၆	ပဲတီစိမ်း	မိုး	-	-	-	-	-
		ဆောင်း	-	-	-	-	-
၇	ပဲစင်းငုံ	-	-	-	-	-	
၈	ဝါ	-	-	-	-	-	

စဉ်	သီးနှံအမည်	၂၀၁၈-၂၀၁၉လျာထားဧက		၂၀၁၈-၂၀၁၉ ခုနှစ်			
				စိုက်	ရိတ်	နှုန်း	အထွက် (တင်း)
၉	ကြံ	-	-	-	-	-	-
၁၀	အစေ့ထုတ်ပြောင်း	မိုး	၂၇၄၅	၂၇၄၅	၂၇၄၅	၈၃.၃၄	၂၂၈၇၅၈
		ဆောင်း	၅၈၀	၅၈၀	၅၈၀	၆၄.၁၆	၃၇၂၁၅

(ခ) နှစ်ရှည်သီးနှံစိုက်ပျိုးမှုအခြေအနေ

စဉ်	သီးနှံအမည်	စိုက် (ဧက)	ရိတ် (ဧက)	အထွက်နှုန်း (ပိဿာ)	အထွက်ပေါင်း (ပိဿာ)
၁	လက်ဖက်	၉၈	၉၅	၃၇၈.၈၈	၃၅၉၉၄
၂	ကော်ဖီ	၂၅	၁၅	၁၁၀.၃၃	၁၆၅၅
၃	ရော်ဘာ	၁၇၂၀၅	၄၈၁၇	၅၂၅.၁၃	၂၅၂၉၅၄၇
မြို့နယ် ချုပ်		၁၇၃၂၈	၄၉၂၇	၁၀၁၄.၃၄	၂၅၆၇၁၉၆

(ဂ) အခြားဈေးကွက်ဝင်သီးနှံများစိုက်ပျိုးထုတ်လုပ်မှု

စဉ်	သီးနှံအမည်	စိုက်ဧက	ရိတ်ဧက	အထွက်နှုန်း	အထွက်ပေါင်း
၁	ငှက်ပျော	၁၃၆၂	၁၃၆၂	၉၉၂.၄၆	၁၃၅၁၇၂၉
မြို့နယ် ချုပ်		၁၃၆၂	၁၃၆၂	၉၉၂.၄၆	၁၃၅၁၇၂၉

(ဃ) လယ်ယာသုံးစက်ကိရိယာ သုံးစွဲမှုအခြေအနေ

စဉ်	အစိုးရ						ပုဂ္ဂလိက							
	လယ် ထွန် စက်	လက် တွန်း ထွန် စက်	မျိုး စေ့ ချ စက်	Combine Harvester	ရိတ် သိမ်း စက်	ချွေလှေ့ စက်	ရေ စုပ် စက်	လယ် ထွန် စက်	လက် တွန်း ထွန် စက်	မျိုး စေ့ ချ စက်	Combine Harvester	ရိတ် သိမ်း စက်	ချွေလှေ့ စက်	ရေ စုပ်စက်
၁	၃	-	-	-	-	-	-	၅	၂၃၂၄	-	-	၃	၉	၅

(င) လယ်ယာသုံးထယ်ထွန်နှင့်ကျွဲနွားကောင်ရေ

စဉ်	ထယ်အရေအတွက်	ထွန်အရေအတွက်	ကျွဲနွားကောင်ရေ	နွားကောင်ရေ
၁	၂၃၃၂	၂၃၃၂	-	-

(စ) ဒေသတွင်း ဆန်ဖူလုံမှုရာခိုင်နှုန်း

စဉ်	အကြောင်းအရာ	ရေတွက်ပုံ	၂၀၁၇-၁၈ အမှန်	၂၀၁၈- ၁၉အမှန်	မှတ် ချက်
၁	လူဦးရေ	ဦး	၆၆၆၂၁	၆၆၉၈၀	
၂	လူတစ်ဦးတစ်နှစ်စားသုံးမှု				
	-ကျေးလက်နေ	တင်း	၁၅	၁၅	
	-မြို့နေ	တင်း	၁၂	၁၂	
၃	ဝမ်းစာလိုအပ်ချက်	တင်း	၉၇၉၃၆၅	၉၈၂၅၁၂	
၄	စပါးစိုက်ဧကပေါင်း	ဧက	၂၈၃၁၄	၂၈၃၁၄	
	-အထွက်နှုန်း	တင်း	၈၆.၉၇	၈၀.၃၆	
	-အထွက်တင်း	တင်း	၂၄၆၂၆၅၂	၂၂၇၀၄၇၃	
၅	လာမည့်နှစ်စပါးစိုက် ဧက	ဧက	၂၈၃၁၄	၂၈၃၁၄	
၆	ချန်လှပ်ရမည့်တင်း	တင်း	၅၆၆၂၈	၅၆၆၂၈	
၇	အသုံးပြုတင်း	တင်း	၁၁၂၆၄၉၅	၁၀၃၉၁၄၀	
၈	ပိုလျှံမှု	တင်း	၁၃၃၅၉၂၂	၁၁၅၄၅၀၈	
၉	ဝမ်းစာကျန်ရှိမှု	တင်း	၁၁၂၀၉၃၅	၁၁၂၄၀၈၂	
၁၀	ဖူလုံမှု	%	၂၁၉.၆၉%	၂၀၂.၇၀%	

(ဆ) ဒေသတွင်းဆီဖူလုံမှုရာခိုင်နှုန်း

စဉ်	အကြောင်းအရာ	ရေတွက်ပုံ	၂၀၁၇-၁၈ အမှန်	၂၀၁၈-၁၉ အမှန်	မှတ် ချက်
၁	လူဦးရေ	ဦး	၆၆၆၂၁	၆၆၉၈၀	
၂	လူတစ်ဦးတစ်နှစ်စားသုံးမှု	ပိဿာ	၄.၅	၄.၅	
	ဝမ်းစာလိုအပ်ချက်	တန်	၂၉၉၇၉၄	၃၀၀၈၁၆	
	ဆီထွက်ရှိမှု	တင်း	၁၉၄၄၂၄	၂၃၄၆၃၂	
၃	အလေအလွင့်နှင့် အခြား	တင်း	၆၆၁၃၀	၄၃၂၄၃	
၄	ချန်လှပ်ရမည့်တင်း	ဧက	၂၄၅၂၆	၂၃၂၆၁	
	အသုံးပြုမှု	မက်/တန်	၂၉၉၇၉၄	၃၀၀၈၀၆	
	လိုအပ်မှု	မက်/တန်	-၁၀၅၃၇၀	-၈၇၅၃၅	
၅	ဖူလုံမှု	ရာခိုင်နှုန်း	၇၃.၄၈%	၇၇.၉၉%	

မွေးမြူရေးလုပ်ငန်းများ

၂၅။ မိုင်းယောင်းမြို့နယ်၏ မွေးမြူရေးလုပ်ငန်းဆောင်ရွက်နိုင်မှုအခြေအနေမှာ အောက်ပါအတိုင်း ဖြစ်ပါသည်-

(က) မွေးမြူရေးဇုန်များ

စဉ်	ဇုန်အမည်	ကျွဲ	နွား	ဝက်	သိုး/ ဆိတ်	ကြက်	ဘဲ	ငှက်
၁	-	-	-	-	-	-	-	-
	မြို့နယ်ချုပ်	-	-	-	-	-	-	-

(ခ) မြို့နယ်မွေးမြူရေး (ကောင်ရေ)

စဉ်	မြို့နယ်/မြို့	ခုနှစ်	ကျွဲ	နွား	ဝက်	သိုး/ဆိတ်	ကြက်	ဘဲ	ငှက်
၁	မိုင်းယောင်း	၂၀၁၈-၂၀၁၉	၃၄၃၆	၉၁၈၃	၁၇၄၆	-	၅၈၅၆၅	၇၇၅၀	-
၂	မိုင်းယု	၂၀၁၈-၂၀၁၉	-	-	၁၃၆	-	၆၀၈၅	-	-
မြို့နယ်ချုပ်		၂၀၁၈-၂၀၁၉	၃၄၃၆	၉၁၈၃	၁၈၈၂	-	၆၄၆၅၀	၇၇၅၀	-

(ဂ) မြို့နယ်အသားထုတ်လုပ်မှု (ပိဿာ)

စဉ်	မြို့နယ်/ မြို့	ဇုန်အမည်	ကျွဲ	နွား	ဝက်	သိုး/ဆိတ်	ကြက်	ဘဲ	ငှက်
	မိုင်းယောင်းမြို့နယ်								
၁	အမှတ်(၁)ရပ်ကွက်	-	-	-	-	-	-	-	-
၂	အမှတ်(၂)ရပ်ကွက်	-	-	-	-	-	-	-	-
၃	အမှတ်(၃)ရပ်ကွက်	-	-	-	-	-	-	-	-
၄	အမှတ်(၄)ရပ်ကွက်	-	-	-	-	-	-	-	-
၅	အမှတ်(၅)ရပ်ကွက်	-	-	-	-	-	-	-	-
၆	အမှတ်(၆)ရပ်ကွက်	-	-	-	-	-	-	-	-
၇	အမှတ်(၇)ရပ်ကွက်	-	-	-	-	-	-	-	-
၈	အမှတ်(၈)ရပ်ကွက်	-	၆၇၅	၁၃၃၀	၂၁၆၈	-	၁၈၅၆၀	၉၉၀	-
၉	အမှတ်(၉)ရပ်ကွက်	-	-	-	-	-	-	-	-
၁၀	ဝမ်ဘိုးအုပ်စု	-	-	-	-	-	-	-	-
၁၁	ဝမ်တပ်အုပ်စု	-	-	-	-	-	-	-	-
၁၂	ဝမ်မန်းအုပ်စု	-	-	-	-	-	-	-	-
၁၃	ဝမ်ကောင်းအုပ်စု	-	-	-	-	-	-	-	-
၁၄	ဟောင်ကြန့်အုပ်စု	-	-	-	-	-	-	-	-
၁၅	မုန်းလိုက်အုပ်စု	-	-	-	-	-	-	-	-
၁၆	ပါဟုတ်အုပ်စု	-	-	-	-	-	-	-	-
၁၇	ဝမ်အင်အုပ်စု	-	-	-	-	-	-	-	-
၁၈	ဟွေအုပ်စု	-	-	-	-	-	-	-	-
၁၉	မိုင်းလွေအုပ်စု	-	-	-	-	-	-	-	-
၂၀	ဒွန်းနွဲ့အုပ်စု	-	-	-	-	-	-	-	-
၂၁	တာကြန့်အုပ်စု	-	-	-	-	-	-	-	-
	မိုင်းယုမြို့								
၁	မြို့မရပ်ကွက်	-	-	-	၃၈၃	-	၃၀၆၅	-	-
	မြို့နယ်ချုပ်		၆၇၅	၁၃၃၀	၂၅၅၁	-	၂၁၆၂၅	၉၉၀	-

(ဃ) မြို့နယ်ကြက်/ဘဲ/ငုံးဥထုတ်လုပ်မှု (လုံး)

စဉ်	မြို့နယ်/ မြို့	ခုနှစ်	ကြက်ဥ	ဘဲဥ	ငုံးဥ
	မိုင်းယောင်းမြို့နယ်				
၁	အမှတ်(၁)ရပ်ကွက်	၂၀၁၈-၂၀၁၉	-	-	-
၂	အမှတ်(၂)ရပ်ကွက်	၂၀၁၈-၂၀၁၉	-	-	-
၃	အမှတ်(၃)ရပ်ကွက်	၂၀၁၈-၂၀၁၉	-	-	-
၄	အမှတ်(၄)ရပ်ကွက်	၂၀၁၈-၂၀၁၉	-	-	-
၅	အမှတ်(၅)ရပ်ကွက်	၂၀၁၈-၂၀၁၉	၂၀၁၇၂၇	၆၂၃၆၂	-
၆	အမှတ်(၆)ရပ်ကွက်	၂၀၁၈-၂၀၁၉	-	-	-
၇	အမှတ်(၇)ရပ်ကွက်	၂၀၁၈-၂၀၁၉	-	-	-
၈	အမှတ်(၈)ရပ်ကွက်	၂၀၁၈-၂၀၁၉	-	-	-
၉	အမှတ်(၉)ရပ်ကွက်	၂၀၁၈-၂၀၁၉	-	-	-
၁၀	ဝမ်ဘိုးအုပ်စု	၂၀၁၈-၂၀၁၉	-	-	-
၁၁	ဝမ်တပ်အုပ်စု	၂၀၁၈-၂၀၁၉	-	-	-
၁၂	ဝမ်မန်းအုပ်စု	၂၀၁၈-၂၀၁၉	-	-	-
၁၃	ဝမ်ကောင်းအုပ်စု	၂၀၁၈-၂၀၁၉	-	-	-
၁၄	ဟောင်ကြန့်အုပ်စု	၂၀၁၈-၂၀၁၉	၃၀၂၅၉၁	၄၁၅၇၅	-
၁၅	မုန်းလိုက်အုပ်စု	၂၀၁၈-၂၀၁၉	၅၀၄၃၁၉	၁၀၃၉၃၈	-
၁၆	ပါဟုတ်အုပ်စု	၂၀၁၈-၂၀၁၉	-	-	-
၁၇	ဝမ်အင်အုပ်စု	၂၀၁၈-၂၀၁၉	-	-	-
၁၈	ဟေ့ဖအုပ်စု	၂၀၁၈-၂၀၁၉	-	-	-
၁၉	မိုင်းလွေအုပ်စု	၂၀၁၈-၂၀၁၉	-	-	-
၂၀	ခွန်းနွဲ့အုပ်စု	၂၀၁၈-၂၀၁၉	-	-	-
၂၁	တာကြန့်အုပ်စု	၂၀၁၈-၂၀၁၉	-	-	-
	မိုင်းယုမြို့				
၁	မြို့မရပ်ကွက်	၂၀၁၈-၂၀၁၉	၁၃၅၃၉၀၃	၃၅၆၀	-
	မြို့နယ်ချုပ်		၂၃၆၂၅၄၁	၂၁၁၄၃၅	

(င) မြို့နယ်နို့ထွက်ပစ္စည်းထုတ်လုပ်မှု

မရှိပါ။

(စ) မြို့နယ်ငါး၊ ပုစွန်မွှေးမြူမှု အခြေအနေ

စဉ်	ခုနှစ်	ငါး			ပုစွန်		
		အရေအတွက် (ကန်)	ဧက	ထုတ်လုပ်မှု ပိဿာ	အရေအတွက် (ကန်)	ဧက	ထုတ်လုပ်မှု ပိဿာ
၁	၂၀၁၈-၂၀၁၉	၄၆၀	၅၀၈.၇၉	၃၆၉၄၇၀	-	-	-

(ဆ) ရေချိုရေငန်ငါးဖမ်းလုပ်ငန်းမှအသားထုတ်မှု(တန်)

မရှိပါ။

စက်မှုလက်မှုလုပ်ငန်း

၂၆။ မိုင်းယောင်းမြို့နယ်၏စက်မှုလက်မှုလုပ်ငန်း ဆောင်ရွက်နိုင်မှု အခြေအနေမှာ အောက်ပါအတိုင်း ဖြစ်ပါသည်-

(က) စက်မှုဇုန်များ

မရှိပါ။

(ခ) မြို့နယ်ရှိစက်ရုံများ

စဉ်	မြို့နယ်/ မြို့	စက်ရုံ အမည်	အမျိုးအစား	နိုင်ငံပိုင်	ပုဂ္ဂလိကပိုင်	လုပ်သား အင်အား
	မိုင်းယောင်းမြို့နယ်					
၁	အမှတ်(၁)ရပ်ကွက်	-	-	-	-	-
၂	အမှတ်(၂)ရပ်ကွက်	-	-	-	-	-
၃	အမှတ်(၃)ရပ်ကွက်	-	-	-	-	-
၄	အမှတ်(၄)ရပ်ကွက်	-	-	-	-	-
၅	အမှတ်(၅)ရပ်ကွက်	စင်ထောင်း	ရေသန့်		ပုဂ္ဂလိက	၁၀
၆	အမှတ်(၆)ရပ်ကွက်	-	-	-	-	-
၇	အမှတ်(၇)ရပ်ကွက်	-	-	-	-	-
၈	အမှတ်(၈)ရပ်ကွက်	ငွေနဂါး	ရေသန့်		ပုဂ္ဂလိက	၁၀
၉	အမှတ်(၉)ရပ်ကွက်	-	-	-	-	-
၁၀	ဝမ်ဘိုးအုပ်စု	-	-	-	-	-
၁၁	ဝမ်တပ်အုပ်စု	-	-	-	-	-
၁၂	ဝမ်မန်းအုပ်စု	-	-	-	-	-
၁၃	ဝမ်ကောင်းအုပ်စု	-	-	-	-	-
၁၄	ဟောင်ကြန့်အုပ်စု	ဆင်ပျံ	ရေသန့်	-	ပုဂ္ဂလိက	၁၀
၁၅	မုန်းလိုက်အုပ်စု	ဆီဒါး	ရေသန့်	-	ပုဂ္ဂလိက	၁၀
၁၆	ပါဟုတ်အုပ်စု	-	-	-	-	-
၁၇	ဝမ်အင်အုပ်စု	-	-	-	-	-
၁၈	ဟေ့ဖအုပ်စု	-	-	-	-	-
၁၉	မိုင်းလွေအုပ်စု	-	-	-	-	-
၂၀	ဒွန်းနွဲ့အုပ်စု	-	-	-	-	-
၂၁	တာကြန့်အုပ်စု	-	-	-	-	-
	မိုင်းယုမြို့					
၁	မြို့မရပ်ကွက်	-	-	-	-	-
	မြို့နယ်ချုပ်	စက်ရုံ(၄)ရုံ	ရေသန့်	-	ပုဂ္ဂလိက	၄၀

(ဂ) မြို့နယ်ရှိအလုပ်ရုံများ

မရှိပါ။

(ဃ) အိမ်တွင်းစက်မှုလက်မှုလုပ်ငန်းများ

စဉ်	မြို့နယ်/ မြို့	စက်မှုလက်မှုလုပ်ငန်း အမျိုးအစား	အရေအတွက်	လုပ်သား အင်အား
၁	မိုင်းယောင်းမြို့	စက်ချုပ်လုပ်ငန်း	၃	၈
၂		ပန်းတိမ်လုပ်ငန်း	-	-
၃		ပန်းဘဲ	-	-
၄		မုန့်လုပ်ငန်း	၄	၄
၅		အုန်းဆံကြိုးလုပ်ငန်း	-	-

စဉ်	မြို့နယ်/ မြို့	စက်မှုလက်မှုလုပ်ငန်း အမျိုးအစား	အရေ အတွက်	လုပ်သား အင်အား
၆		သံပန်းသံတံခါးလုပ်ငန်း	၅	၁၃
၁	မိုင်းယုမြို့	စက်ချုပ်လုပ်ငန်း	၁	၃
၂		ပန်းတိမ်လုပ်ငန်း	-	-
၃		ပန်းဘဲ	-	-
၄		မုန့်လုပ်ငန်း	-	-
၅		အုန်းဆံကြိုးလုပ်ငန်း	-	-
၆		သံပန်းသံတံတားလုပ်ငန်း	-	-
မြို့နယ်ချုပ်			၁၃	၂၈

သစ်တောလုပ်ငန်းဆောင်ရွက်မှုအခြေအနေ

၂၇။ မိုင်းယောင်းမြို့နယ်၏သစ်တောလုပ်ငန်းနှင့်ပတ်သက်သောအချက်အလက်များမှာအောက်ပါအတိုင်း ဖြစ်ပါသည်-

(က) သစ်တောများ

စဉ်	အကြောင်းအရာ	ဧရိယာ(ဧက)	ပေါက်သည့်အပင်များ
၁	ကြိုးဝိုင်း	၄၅၄၅၄	သစ်အယ်၊ ထင်းရှူး၊ နဘဲ၊ သစ်ယား၊ သစ်စေး၊ တယ်
၂	ကြိုးပြင်	၁၆၂၇၄	သစ်အယ်၊ ထင်းရှူး၊ နဘဲ၊ သစ်ယား၊ သစ်စေး၊ တယ်
မြို့နယ်ချုပ်		၆၁၇၂၈	သစ်အယ်၊ ထင်းရှူး၊ နဘဲ၊ သစ်ယား၊ သစ်စေး၊ တယ်

(ခ) စီးပွားဖြစ်သစ်တောစိုက်ခင်း
မရှိပါ။

(ဂ) သစ်ထုတ်လုပ်မှု
မရှိပါ။

(ဃ) သစ်တောထွက်ပစ္စည်းများ
မရှိပါ။

တွင်းထွက်ပစ္စည်းထုတ်လုပ်မှုလုပ်ငန်း

၂၈။ မိုင်းယောင်းမြို့နယ်၏ တွင်းထွက်ပစ္စည်းထုတ်လုပ်မှုလုပ်ငန်းနှင့်ပတ်သက်သော အချက်အလက်များ မှာအောက်ပါအတိုင်းဖြစ်ပါသည်-

(က) ဓါတ်သတ္တုတူးဖော်ထုတ်လုပ်မှု

စဉ်	ဓါတ်သတ္တုအမျိုးအစား	ထွက်ရှိသည့်ဒေသ	ထုတ်လုပ်မှု ပမာဏ	ထုတ်လုပ်မှုတန်ဖိုး (ကျပ်သန်းပေါင်း)
၁	ရွှေသတ္တု	တာကြန့်	၅၄.၆၉	၂၉.၆၁
မြို့နယ်ချုပ်			၅၄.၆၉	၂၉.၆၁

(ခ) ကျောက်မျက်တူးဖော်ထုတ်လုပ်မှု

မရှိပါ။

စွမ်းအင်နှင့်လျှပ်စစ်ကဏ္ဍ

၂၉။ မိုင်းယောင်းမြို့နယ်၏ စွမ်းအင်/လျှပ်စစ်ကဏ္ဍနှင့် ပတ်သက်သော အချက်အလက်များမှာ အောက်ပါ အတိုင်းဖြစ်ပါသည်-

(က) ဓါတ်ဆီ/ဒီဇယ်အရောင်းဆိုင်

စဉ်	မြို့နယ်/ မြို့	ဆိုင်အမည်	နိုင်ငံပိုင်	ပုဂ္ဂလိကပိုင်	တစ်နှစ်ရောင်းချမှု စည်ပေါင်း	
					ဓါတ်ဆီ	ဒီဇယ်
	မိုင်းယောင်းမြို့နယ်					
၁	အမှတ်(၁)ရပ်ကွက်	-	-	-	-	-
၂	အမှတ်(၂)ရပ်ကွက်	-	-	-	-	-
၃	အမှတ်(၃)ရပ်ကွက်	-	-	-	-	-
၄	အမှတ်(၄)ရပ်ကွက်	-	-	-	-	-
၅	အမှတ်(၅)ရပ်ကွက်	-	-	-	-	-
၆	အမှတ်(၆)ရပ်ကွက်	-	-	-	-	-
၇	အမှတ်(၇)ရပ်ကွက်	-	-	-	-	-
၈	အမှတ်(၈)ရပ်ကွက်	-	-	-	-	-
၉	အမှတ်(၉)ရပ်ကွက်	ရတနာ	-	၁	၀.၀၄၈	၀.၀၆၀
၁၀	ဝမ်ဘိုးအုပ်စု	-	-	-	-	-
၁၁	ဝမ်တင်အုပ်စု	-	-	-	-	-
၁၂	ဝမ်မန်းအုပ်စု	-	-	-	-	-
၁၃	ဝမ်ကောင်းအုပ်စု	-	-	-	-	-
၁၄	ဟောင်ကြန့်အုပ်စု	-	-	-	-	-
၁၅	မုန်းလိုက်အုပ်စု	-	-	-	-	-
၁၆	ပါဟုတ်အုပ်စု	-	-	-	-	-
၁၇	ဝမ်အင်အုပ်စု	-	-	-	-	-
၁၈	ပွေဖအုပ်စု	-	-	-	-	-
၁၉	မိုင်းလွေအုပ်စု	-	-	-	-	-
၂၀	ဒွန်းနွဲ့အုပ်စု	-	-	-	-	-
၂၁	တာကြန့်အုပ်စု	-	-	-	-	-
	မိုင်းယုမြို့					
၁	မြို့မရပ်ကွက်	သစ်လွင်မိုး	-	၁	၀.၀၅၄	၀.၀၄၆
	မြို့နယ်ချုပ်		-	၂	၀.၁၀၂	၀.၁၀၆

(ခ) သဘာဝဓါတ်ငွေ့အရောင်းဆိုင်များ

မရှိပါ။

ပို့ဆောင်ရေးနှင့် လမ်းပန်းဆက်သွယ်ရေးလုပ်ငန်း

၃၇။ မိုင်းယောင်းမြို့နယ်၏ ပို့ဆောင်ရေးနှင့် လမ်းပန်းဆက်သွယ်ရေးလုပ်ငန်းနှင့်ပတ်သက်သော အချက်အလက်များမှာ အောက်ပါအတိုင်း ဖြစ်ပါသည်-

(က) လေကြောင်းလမ်း

စဉ်	လေဆိပ်/ရဟတ်ယာဉ်ကွင်း အမည်	တည်နေရာ	မှတ်ချက်
၁	မိုင်းယောင်း	ရဟတ်ယာဉ်ကွင်း	ခမရ(၃၁၁)

(ခ) ရေကြောင်းလမ်း

မရှိပါ။

(ဂ) ရထားလမ်းနှင့် ဘူတာရုံများ

မရှိပါ။

(ဃ) ကားဂိတ်များ

စဉ်	မြို့နယ်/မြို့	ကားဂိတ်အမည်	ပြေးဆွဲ သည့် ခရီးစဉ်	ပြေးဆွဲသည့် အမျိုးအစား ယာဉ်	ပြေးဆွဲ သည့်ယာဉ် စီးရေ
၁	မိုင်းယောင်း	ရွှေမိုင်းယောင်း	ကျိုင်းတုံ	မှန်လုံ	(၉)စီး
		ရွှေအိုးရတနာ	တာချီလိတ်- ကျိုင်းတုံ-မိုင်းယု	Mini Bus	(၁၅)စီး
		ရွှေဥဒေါင်း	တောင်ကြီး	Town Ace	(၁၅)စီး
		ရွှေဆင်ဖြူတော်	မိုင်းယု-မိုင်းယောင်း- မိုင်းဖြတ်- ကျိုင်းတုံ- တောင်ကြီး	Town Ace	(၁၀)စီး
၂	မိုင်းယု	-	-	-	-
	မြို့နယ်ချုပ်	(၄) ခု			(၄၉)စီး

လမ်းဦးစီးဌာနမှ လုပ်ငန်းများ

၃၁။ လမ်းဦးစီးဌာနမှ လုပ်ငန်းများမှာ အောက်ပါအတိုင်း ဖြစ်ပါသည်-

(က) ကားလမ်း

စဉ်	ကားလမ်းအမည်	မြို့နယ်အတွင်း		အရှည်မိုင်
		မှ	ထိ	
၁	မြို့ချင်းဆက်လမ်း	မိုင်းဖြတ်	မိုင်းယောင်း	၄၅/၂
၂	မြို့ချင်းဆက်လမ်း	မိုင်းယောင်း	မိုင်းယု	၁၈

(ခ) မြို့နယ်ချင်းဆက်လမ်းများ

စဉ်	လမ်းအမည်	အရှည် (မိုင်-ဖာလုံ)	အမျိုးအစား			မှတ်ချက်
			ကတ္တရာ	ကျောက်ချော	အမာခံလမ်း	
၁	မိုင်းဖြတ်-မိုင်းယောင်းလမ်း	(၄၅)မိုင် (၂)ဖာလုံ	(၄၅)မိုင် (၂)ဖာလုံ	-	-	
၂	မိုင်းယောင်း-မိုင်းယုလမ်း	(၁၈)မိုင်	(၁၈)မိုင်	-	-	
	မြို့နယ်ချုပ်	(၆၃)မိုင် (၂)ဖာလုံ	(၆၃)မိုင် (၂)ဖာလုံ	-	-	

(ဂ) တံတားများ

(၁) ပေ(၁၈၀)အထက်တံတားများ
မရှိပါ။

(၂) ပေ(၁၈၀)အောက်တံတားများ

စဉ်	ပေ(၅၀)မှ (၁၈၀)ရှိ တံတားအမည်	အရှည် (ပေ)	အမျိုးအစား	တည်ဆောက် သည့်ခုနှစ်	သွားလာ နိုင်သည့်ယာဉ် (ကား/ရထား)	ပေ(၅၀) အောက်တံတား အရေအတွက်
၁	နမ့်ခပ်တံတား	၁၀၀	RC	1993	ကား	၂၅၅ စင်း
၂	ဟောင်ကွေ့တံတား	၅၀	RC	2015-2016	ကား	
၃	မုန်းလိုက်တံတား	၉၀	RC	2015-2016	ကား	
၄	ဝမ်ဖတံတား	၁၀၀	RC	2015-2016	ကား	
၅	ဟိုခိုတံတား	၇၀	RC	2014-2015	ကား	

(ဃ) လမ်းတံတားသုံးစက်ကိရိယာများ

စဉ်	မြို့နယ်/ မြို့	လမ်းတံတားသုံးစက်ကိရိယာများ				လုပ်သား ဦးရေ
		မြေထိုး စက်	မြေကော် စက်	မြေကြိတ် စက်	မြေသယ် ယာဉ်	
၁	မိုင်းယောင်း	-	-	၂	-	၂
၂	မိုင်းယု	-	-	၁	-	၁
မြို့နယ်ချုပ်		-	-	၃	-	၃

(င) လမ်း/ တံတားအသုံးပြုခကောက်ခံသည့်လုပ်ငန်း
မရှိပါ။

ဟိုတယ်နှင့် ခရီးသွားလုပ်ငန်း

၃၂။ မိုင်းယောင်းမြို့နယ်ရှိ ဟိုတယ်နှင့်ခရီးသွားလုပ်ငန်းနှင့်ပတ်သက်သော အချက်အလက်များမှာ အောက်ပါအတိုင်းဖြစ်ပါသည်-

(က) ဟိုတယ်၊ မိုတယ်၊ အင်း၊ တည်းခိုခန်း

စဉ်	မြို့နယ်/ မြို့	မိုတယ် အရေအတွက်	အင်း အရေအတွက်	တည်းခိုခန်း အရေအတွက်
၁	မိုင်းယောင်း	-	-	၄
၂	မိုင်းယု	-	-	-
မြို့နယ်ချုပ်		-	-	၄

(ခ) ကမ်းခြေနှင့် အပန်းဖြေနေရာများ
မရှိပါ။

သမဝါယမအသင်းများ

၃၃။ မိုင်းယောင်းမြို့နယ်တွင်ရှိသော သမဝါယမအသင်းများမှာ အောက်ပါအတိုင်းဖြစ်ပါသည်-

စဉ်	မြို့နယ်/ မြို့	သမဝါယမ အသင်းပေါင်း	သမဝါယမ အသင်းစုပေါင်း	မှတ်ချက်
၁	မိုင်းယောင်း	၅	-	
၂	မိုင်းယု	-	-	
မြို့နယ်ချုပ်		၅	-	

စီးပွားရေးဆိုင်ရာ အခြေခံအဆောက်အအုံများ

၃၄။ မိုင်းယောင်းမြို့နယ်တွင်ရှိသော စီးပွားရေးဆိုင်ရာအခြေခံအဆောက်အအုံများမှာ အောက်ပါအတိုင်း ဖြစ်ပါသည်-

(က) ကုမ္ပဏီကုန်စည်ခိုင်၊ပွဲရုံများ၊ဈေးနှင့်ကုန်တိုက်များ

(၁) ကုမ္ပဏီများ

မရှိပါ။

(၂) ကုန်စည်ခိုင်များ

မရှိပါ။

(၃) ပွဲရုံများ

မရှိပါ။

(၄) ဈေးများ

စဉ်	မြို့နယ်/မြို့	ဈေးအမည်	တည်နေရာ	မှတ်ချက်
၁	မိုင်းယောင်း	မြို့မဈေး	ရပ်ကွက်(၈)	
၂	မိုင်းယု	-	-	
မြို့နယ်ချုပ်		မြို့မဈေး	ရပ်ကွက်(၈)	

(၅) ကုန်တိုက်များ

မရှိပါ။

(ခ) ဘဏ်များ

စဉ်	မြို့နယ်/မြို့	ဘဏ် အမည်	အစိုးရပိုင်	ပုဂ္ဂလိကပိုင်	စုစုပေါင်း
၁	မိုင်းယောင်း	မြန်မာ့စီးပွားရေးဘဏ်	အစိုးရ	-	၁
၂	မိုင်းယု	-	-	-	-
မြို့နယ်ချုပ်		မြန်မာ့စီးပွားရေးဘဏ်	အစိုးရ	-	၁

(ဂ) စတိုးဆိုင်နှင့်အရောင်းဆိုင်များ

စဉ်	ဆိုင်အမျိုးအစား	အရေအတွက်
၁	စတိုးဆိုင်	၂၃
၂	ရွှေဆိုင်	၁၀
၃	လျှပ်စစ်ပစ္စည်းဆိုင်	၈
၄	ဖုန်း/ဖုန်းပစ္စည်းအရောင်းဆိုင်	၇
၅	စာအုပ်ဆိုင်	၄
၆	ဆေးဆိုင်	၃၁
၇	စားသောက်ဆိုင်	၇
၈	လက်ဖက်ရည်ဆိုင်	၁၉
၉	ကုန်မာဆိုင်	၂၇
၁၀	စိုက်ပျိုးရေးပစ္စည်းဆိုင်	၂
၁၁	ဆောက်လုပ်ရေးပစ္စည်းဆိုင်	၆
၁၂	ဝန်ဆောင်မှုလုပ်ငန်းဆိုင်	၄၀
၁၃	ဆန်ဆိုင်	-
၁၄	အဝတ်အထည်ဆိုင်	-
၁၅	နိဗ္ဗန်ကုန်ဆိုင်	-
	မြို့ချုပ်	၁၈၄

စည်ပင်သာယာရေးလုပ်ငန်းများ

၃၅။ မိုင်းယောင်းမြို့နယ်၏စည်ပင်သာယာရေးလုပ်ငန်းများမှာ အောက်ပါအတိုင်းဖြစ်ပါသည်-

(က) ဈေးလုပ်ငန်း

စဉ်	မြို့နယ်/မြို့	ဈေးအမည်	ဆိုင်ခန်း အရေအတွက်	နိုင်ငံပိုင်	ပုဂ္ဂလိကပိုင်	တည်နေရာ
၁	မိုင်းယောင်း	မြို့မဈေး	၁၇၈	နိုင်ငံပိုင်	-	ရပ်ကွက် (၈)
၂	မိုင်းယု	-	-	-	-	-
မြို့နယ်ချုပ်		မြို့မဈေး	၁၇၈	နိုင်ငံပိုင်	-	ရပ်ကွက် (၈)

(ခ) သောက်သုံးရေရရှိရေးလုပ်ငန်း

မရှိပါ။

(ဂ) သန့်ရှင်းရေးလုပ်ငန်း

စဉ်	မြို့နယ်/မြို့	သန့်ရှင်းရေးသုံးစက်ကိရိယာများ(စီး)				လုပ်သား ဦးရေ
		သန့်ရှင်း ရေးယာဉ်	မိလ္လာ ယာဉ်	ဖုံစုပ် စက်	ရေစုပ် စက်	
၁	မိုင်းယောင်း	၁	-	-	-	၂
၂	မိုင်းယု	-	-	-	-	-
မြို့နယ်ချုပ်		၁	-	-	-	၂

(ဃ) လမ်း/တံတားလုပ်ငန်း

(၁) လမ်းလုပ်ငန်း

စဉ်	မြို့နယ်/မြို့	လမ်း ပေါင်း (လမ်း)	စုစုပေါင်း လမ်းအရှည် (မိုင်)	ကတ္တရာ လမ်းပေါင်း		ကျောက်ခင်း လမ်းပေါင်း		မြေသား လမ်းပေါင်း		ကွန်ကရစ် လမ်းပေါင်း	
				လမ်း	မိုင်	လမ်း	မိုင်	လမ်း	မိုင်	လမ်း	မိုင်
၁	မိုင်းယောင်း	၄၃	၆/၄.၀၁	၂၁	၃/၃.၂၁	၃	၀/၁.၈၇	၈	၁/၁.၁၁	၁၁	၁/၅.၈၂
၂	မိုင်းယု	၁၄	၁/၆.၆၆	၁	၀/၁.၂၃	၅	၀/၅.၀၃	၆	၀/၆.၀၁	၂	၀/၂.၃၉
မြို့နယ်ချုပ်		၅၇	၈/၂.၆၇	၂၂	၃/၄.၄၄	၈	၀/၆.၉	၁၄	၁/၇.၁၂	၁၃	၂/၀.၂၁

(၂) တံတားလုပ်ငန်း

စဉ်	မြို့နယ်/မြို့	တံတားပေါင်း(စင်း)				
		သံ	ကွန်ကရစ်	ရေဖြန်	သစ်သား	ပေါင်း
၁	မိုင်းယောင်း	-	၁၈	၁	-	၁၉
၂	မိုင်းယု	-	-	၇	-	၇
မြို့နယ်ချုပ်		-	၁၈	၈	-	၂၆

(၃) လမ်းတံတားသုံးစက်ကိရိယာများ

စဉ်	မြို့နယ်/မြို့	လမ်းတံတားသုံးစက်ကိရိယာများ				လုပ်သား ဦးရေ
		လမ်းကြိုတ်စက်	မြေကော်စက်	မြေကြိုတ်စက်	မြေသယ်ယာဉ်	
၁	မိုင်းယောင်း	၁	-	-	-	၁
၂	မိုင်းယု	-	-	-	-	-
မြို့နယ်ချုပ်		၁	-	-	-	၁

ပုံနှိပ်လုပ်ငန်းနှင့် မီဒီယာလုပ်ငန်းများ

၃၆။ မိုင်းယောင်းမြို့နယ်တွင်ရှိသောပုံနှိပ်တိုက်နှင့်မီဒီယာလုပ်ငန်းများမှာ အောက်ပါအတိုင်း ဖြစ်ပါသည်-
 (က) ပုံနှိပ်လုပ်ငန်းနှင့် တေးသံသွင်း၊ ဗီဒီယို

စဉ်	မြို့နယ်/မြို့	ပုံနှိပ်စက်		လူနာ	ပိတ်	တေးသံသွင်း	ဗီဒီယို
		၃၀၀၃	၃၀၀၄				
၁	မိုင်းယောင်း	-	-	၂	-	-	-
၂	မိုင်းယု	-	-	-	-	-	-
မြို့နယ်ချုပ်		-	-	၂	-	-	-

(ခ) မီဒီယာလုပ်ငန်းများ

စဉ်	မြို့နယ်/မြို့	သတင်းစာ အမည်	တစ်လဖြန့်စောင်ရေ	ဂျာနယ် အမည်	တစ်လဖြန့်စောင်ရေ
၁	မိုင်းယောင်း	မြန်မာ့အလင်း	၂၇	ဒို့ကျေးရွာ	၁၅၀
		ကြေးမုံ	၃၃		
၂	မိုင်းယု	မြန်မာ့အလင်း	၇	ဒို့ကျေးရွာ	၈၀
		ကြေးမုံ	၁၂		
မြို့နယ်ချုပ်			၇၉		၂၃၀

ပြည်တွင်းအသားတင်ထုတ်လုပ်မှုနှင့်ဝန်ဆောင်မှုတန်ဖိုး

၃၇။ မိုင်းယောင်းမြို့နယ်၏ပြည်တွင်းအသားတင်ထုတ်လုပ်မှုနှင့် ဝန်ဆောင်မှုတန်ဖိုးကိုအောက်ပါအတိုင်း ဖော်ပြအပ်ပါသည်-

ကျပ်သန်းပေါင်း

စဉ်	အကြောင်းအရာ	၂၀၁၇-၂၀၁၈အသားတင်ထုတ်လုပ်မှု တန်ဖိုး	၂၀၁၈-၂၀၁၉ ရည်မှန်းချက်တန်ဖိုး	၂၀၁၈-၂၀၁၉ခုနှစ် ဆောင်ရွက်နိုင်မှု		
				တန်ဖိုး	အကောင်အထည်ဖော်နိုင်မှု	တိုးတက်မှု
၁	ထုတ်လုပ်မှုတန်ဖိုး	၅၈၁၅.၁	၃၇၈၆၃.၄	၂၆၅၆၈.၅	၇၀.၂	၁.၅
၂	ဝန်ဆောင်မှု	၅၁၈၃.၈	၅၀၉၄.၅	၃၈၅၀.၃	၇၅.၆	၈.၅
၃	ကုန်သွယ်မှုတန်ဖိုး	၁၃၇၈၁.၅	၁၄၉၀၁.၇	၁၁၂၃၇.၈	၇၅.၄	၇.၁
၄	အသားတင်ထုတ်လုပ်မှုနှင့်ဝန်ဆောင်မှုတန်ဖိုး	၅၇၀၇၀.၄	၅၇၈၅၉.၆	၄၁၆၅၆.၆	၇၂.၀	၃.၆

လူတစ်ဦးချင်းဝင်ငွေ

၃၈။ မိုင်းယောင်းမြို့နယ်၏တစ်ဦးချင်းဝင်ငွေကို အောက်ပါအတိုင်း ဖော်ပြအပ်ပါသည်-

စဉ်	၂၀၁၆-၁၇	၂၀၁၇-၁၈	၂၀၁၈-၁၉
၁	၆၉၀၉၈၂	၇၁၇၉၇၅	၇၉၂၂၃၄

အသက်မွေးဝမ်းကျောင်းလုပ်ငန်းအလိုက်အလုပ်လုပ်သူဦးရေ

၃၉။ မိုင်းယောင်းမြို့နယ်၏ အသက်မွေးဝမ်းကျောင်းလုပ်ငန်းအလိုက် အလုပ်လုပ်ကိုင်သူဦးရေမှာအောက်ပါအတိုင်းဖြစ်ပါသည်-

စဉ်	မြို့နယ်/မြို့	အစိုးရဝန်ထမ်း	ဝန်ဆောင်မှု	စိုက်ပျိုးရေး	မွေးမြူရေး	အရောင်း အဝယ်	စက်မှုလက်မှု	ရေလုပ်ငန်း	ကျွန်း	အခြား	စုစုပေါင်း
၁	မိုင်းယောင်း	၆၅၄	၈၁၁	၆၈၈၄	၂၈၁၀	၁၃၁	၁၅၇	-	၇၄	၁၂၁	၁၁၆၄၂
၂	မိုင်းယု	၉၅	-	၅၂၂	-	၅၈	-	-	-	-	၆၇၅
မြို့နယ်ချုပ်		၇၄၉	၈၁၁	၇၄၀၆	၂၈၁၀	၁၈၉	၁၅၇	-	၇၄	၁၂၁	၁၂၃၁၇

အလုပ်လုပ်နိုင်သူဦးရေနှင့် အလုပ်လက်မဲ့ဦးရေ

၄၀။ မိုင်းယောင်းမြို့နယ်တွင်ရှိသော အလုပ်လုပ်နိုင်သူဦးရေနှင့် အလုပ်လက်မဲ့နှုန်းကို အောက်ပါအတိုင်း ဖော်ပြအပ်ပါသည်-

ဦး	ရပ်ကွက်/ ကျေးရွာအုပ်စု	အလုပ်လုပ် နိုင်သူဦးရေ	လုပ်ငန်းခွင်ရှိ လုပ်သားဦးရေ	အလုပ် လက်မဲ့ ဦးရေ	အလုပ်လက်မဲ့ ရာခိုင်နှုန်း
မိုင်းယောင်းမြို့နယ်					
၁	အမှတ်(၁)ရပ်ကွက်	၅၂၀	၅၀	၂၀	၃.၈
၂	အမှတ်(၂)ရပ်ကွက်	၇၈၈	၇၆၅	၂၃	၂.၉
၃	အမှတ်(၃)ရပ်ကွက်	၃၄၆	၃၂၁	၂၅	၇.၂
၄	အမှတ်(၄)ရပ်ကွက်	၄၂၀	၃၉၂	၂၈	၆.၆
၅	အမှတ်(၅)ရပ်ကွက်	၃၈၅	၃၆၈	၁၇	၄.၄
၆	အမှတ်(၆)ရပ်ကွက်	၁၄၇	၁၃၁	၁၆	၁၀.၈၈
၇	အမှတ်(၇)ရပ်ကွက်	၅၇၇	၅၅၃	၂၄	၄.၁၅
၈	အမှတ်(၈)ရပ်ကွက်	၇၃၂	၇၁၁	၂၁	၂.၈၆
၉	အမှတ်(၉)ရပ်ကွက်	၂၉၃	၂၈၁	၁၂	၄.၀၉
၁၀	ဝမ်ဘိုးအုပ်စု	၃၀၂၆	၂၈၁၄	၂၁၂	၇.၀၀
၁၁	ဝမ်တပ်အုပ်စု	၃၂၆၈	၃၀၂၅	၂၄၃	၇.၄၃
၁၂	ဝမ်မန်းအုပ်စု	၂၁၁၃	၁၉၉၄	၁၁၉	၅.၆၃
၁၃	ဝမ်ကောင်းအုပ်စု	၁၄၅၂	၁၂၈၈	၁၆၄	၁၁.၂၉
၁၄	ဟောင်ကြန့်အုပ်စု	၃၁၁၄	၂၉၈၆	၁၂၈	၄.၁၁
၁၅	မုန်းလိုက်အုပ်စု	၂၃၅၁	၂၁၁၃	၂၃၈	၁၀.၁၂
၁၆	ပါဟုတ်အုပ်စု	၁၈၇	၁၆၅	၂၂	၁၁.၇၆
၁၇	ဝမ်အင်အုပ်စု	၃၈	၃၅	၃	၇.၈၉
၁၈	ဟေ့ဖအုပ်စု	၁၁၅	၁၀၈	၇	၆.၀၈
၁၉	မိုင်းလွေအုပ်စု	၃၈၇	၃၆၅	၂၂	၅.၆၈
၂၀	ဒွန်းနွဲ့အုပ်စု	၂၀၀	၁၈၃	၁၇	၈.၅
၂၁	တာကြန့်အုပ်စု	၈၉၅	၈၆၂	၃၃	၃.၆၈
မိုင်းယုမြို့					
၁	မြို့မရပ်ကွက်	၆၂၀	၅၈၈	၃၂	၅.၁၆
မြို့နယ်ချုပ်		၂၁၉၇၄	၂၀၅၄၈	၁၄၂၆	၆.၄၉

၄၀
အခန်း(၇)

လူမှုရေးဆိုင်ရာအချက်အလက်များ

ပညာရေးကဏ္ဍ

၄၄။ မိုင်းယောင်းမြို့နယ်တွင်ရှိသော ပညာရေးဆိုင်ရာအချက်အလက်များမှာ အောက်ပါအတိုင်းဖော်ပြအပ်ပါသည်-

(က) အဆင့်မြင့်ပညာ
မရှိပါ။

(ခ) အခြေခံပညာ

(၁) အထကကျောင်းများ

စဉ်	ကျောင်းအမည်	တည်နေရာ	အကျယ်အဝန်း (ဧက)	ဆရာ/ဆရာမ ဦးရေ	ကျောင်းသား/ သူဦးရေ	ဆရာနှင့် ကျောင်းသား အချိုး
၁	အထက မိုင်းယောင်း	ရပ်ကွက် (၄)	၂.၂၈၀	၃၄	၁၀၇၃	၁ :၃၁
၂	အထက မိုင်းယု	မိုင်းယု မြို့မ ရပ်ကွက်	၀.၁၈၂	၁၈	၃၂၆	၁ :၁၈
မြို့နယ်ချုပ်			၂.၄၆၂	၅၂	၁၃၉၉	၁ :၂၇

(၂) အထကကျောင်းခွဲများ
မရှိပါ။

(၃) အလကကျောင်းများ

စဉ်	ကျောင်းအမည်	တည်နေရာ	အကျယ်အဝန်း (ဧက)	ဆရာ/ ဆရာမ ဦးရေ	ကျောင်းသား/ သူဦးရေ	ဆရာနှင့် ကျောင်းသား အချိုး
၁	တပ်တွင်း အလက	ခမရ (၃၁၁)	၃.၈၅	၁၄	၂၈၄	၁ :၂၀
၂	နမ့်ပန်း အလက	နမ့်ပန်း အထူး (၄)	၄.၀	၈	၈၆၉	၁ :၁၀၈
မြို့နယ်ချုပ်				၂၂	၁၁၅၃	၁ :၅၂

(၄) အလကကျောင်းခွဲများ
မရှိပါ။

(၅) မူလတန်းလွန်ကျောင်းများ

စဉ်	မြို့နယ်/ မြို့	ကျောင်းအရေအတွက်	ဆရာ/ ဆရာမ ဦးရေ	ကျောင်းသား/ သူဦးရေ	ဆရာနှင့် ကျောင်းသား အချိုး
၁	မိုင်းယောင်း	၈	၃၉	၆၁၇	၁ :၁၆
၂	မိုင်းယု	၁	၉	၁၁၂	၁ :၁၂
မြို့နယ်ချုပ်		၉	၄၈	၇၂၉	၁ :၁၅

(၆) အမကကျောင်းများ

စဉ်	ကျောင်းအရေအတွက်	ဆရာ/ ဆရာမ ဦးရေ	ကျောင်းသား/ သူဦးရေ	ဆရာနှင့် ကျောင်းသား အချိုး
၁	၈၂	၂၀၇	၂၁၈၅	၁:၁၁
	မြို့နယ်ချုပ်	၂၀၇	၂၁၈၅	၁:၁၁

(ဂ) မူလတန်းကြိုကျောင်း

စဉ်	ကျောင်းအမည်	တည်နေရာ	ဆရာ/ ဆရာမ ဦးရေ	ကျောင်းသား/ သူဦးရေ	အချိုး
၁	မိုင်းယောင်း	ရပ်ကွက်(၆)	၂	၆၀	၁:၃၀
၂	မိုင်းယု	-	-	-	-
	မြို့နယ်ချုပ်	ရပ်ကွက်(၆)	၂	၆၀	၁:၃၀

(ဃ) ဘုန်းတော်ကြီးသင် ပညာရေးကျောင်း

စဉ်	ကျောင်းအမည်	တည်နေရာ	ဆရာ/ ဆရာမ ဦးရေ	ကျောင်းသား/ သူဦးရေ	အချိုး
၁	မိုင်းယောင်း	ဘက ဝမ်ဇလီလော်	၃	၃၆	၁:၁၂
၂	မိုင်းယောင်း	ဘက ခိုကဲ	၃	၄၈	၁:၁၆
	မြို့နယ်ချုပ်		၆	၈၄	၁:၁၄

(င) ကျောင်းနေအရွယ်ကလေးများ ကျောင်းအပ်နှံမှု

စဉ်	မြို့နယ်/ မြို့	(၅)နှစ်ပြည့်ကလေး			ကျောင်းအပ်နှံမှု			ကျောင်းအပ်နှံမှု %
		ကျား	မ	ပေါင်း	ကျား	မ	ပေါင်း	
၁	မိုင်းယောင်း	၆၆၂	၅၆၈	၁၂၃၀	၆၅၆	၅၄၅	၁၂၀၁	၉၇ %
၂	မိုင်းယု	၁၆	၁၃	၂၉	၁၆	၁၃	၂၉	၁၀၀%
	မြို့နယ်ချုပ်	၆၇၈	၅၈၁	၁၂၅၉	၆၇၂	၅၅၈	၁၂၃၀	၉၇.၆၉%

(စ) တက္ကသိုလ်ဝင်တန်း အောင်မြင်မှု

စဉ်	မြို့နယ်/ မြို့	၂၀၁၇-၂၀၁၈ခုနှစ်				၂၀၁၈-၂၀၁၉ခုနှစ်			
		စတုရန်း	ဗြေထူး	အောင်မြင်	%	စတုရန်း	ဗြေထူး	အောင်မြင်	%
၁	မိုင်းယောင်း	၁၉၈	၁၇၇	၁၉	၁၀.၇	၁၄၁	၁၂၆	၁၅	၁၁.၉
၂	မိုင်းယု	၁၁	၁၁	၁	၉.၁	၇	၇	၂	၂၈.၅၇
	မြို့နယ်ချုပ်	၂၀၉	၁၈၈	၂၀	၁၀.၆	၁၄၈	၁၃၃	၁၇	၁၂.၈

(ဆ) စာတတ်မြောက်မှုရာခိုင်နှုန်း

စဉ်	မြို့နယ်/မြို့	မြို့နယ်လူဦးရေ	(၁၅)နှစ်အထက်လူဦးရေ	စာတတ်မြောက်ဦးရေ	စာတတ်မြောက်မှုနှုန်း
၁	မိုင်းယောင်း	၃၂၅၂၂	၂၂၇၅၂	၁၅၉၂၆	၄၈.၉၉ %
၂	မိုင်းယု	၃၄၄၅၈	၂၄၁၁၉	၁၆၈၈၃	၄၈.၉၉ %
	မြို့နယ် ချုပ်	၆၆၉၈၀	၄၆၈၇၁	၃၂၈၀၉	၄၈.၉၉%

(ဇ) သင်ကြားမှု၊ သင်ယူမှု၊ အထောက်အကူပြုစာသင်ခန်းများ ဖွင့်လှစ်နိုင်မှု အခြေအနေ

(၁) အထက ကျောင်းများ

စဉ်	မြို့နယ်/မြို့	အထက်တန်းကျောင်း					ပေါင်း
		စာရင်းရှိ	Media တပ်ပြီး	3PLT တပ်ပြီး	2PLT တပ်ပြီး	1PLT တပ်ပြီး	
၁	မိုင်းယောင်း	-	-	၁	-	-	၁
၂	မိုင်းယု	-	-	၁	-	-	၁
	မြို့နယ် ချုပ်	-	-	၂	-	-	၂

(၂) အလက ကျောင်းများ

စဉ်	မြို့နယ်/မြို့	အလယ်တန်းကျောင်း					ပေါင်း
		စာရင်းရှိ	Media တပ်ပြီး	3PLT တပ်ပြီး	2PLT တပ်ပြီး	1PLT တပ်ပြီး	
၁	မိုင်းယောင်း	-	-	-	၁	-	၁
၂	မိုင်းယု	-	-	-	၁	-	၁
	မြို့နယ် ချုပ်	-	-	-	၂	-	၂

(၃) အမက ကျောင်းများ

စဉ်	မြို့နယ်/မြို့	မူလတန်းကျောင်း					ပေါင်း
		စာရင်းရှိ	Media တပ်ပြီး	3PLT တပ်ပြီး	2PLT တပ်ပြီး	1PLT တပ်ပြီး	
၁	မိုင်းယောင်း	-	-	-	-	၆၉	၆၉
၂	မိုင်းယု	-	-	-	-	၁၃	၁၃
	မြို့နယ် ချုပ်	-	-	-	-	၈၂	၈၂

(ဈ) စာကြည့်တိုက်များ ဖွင့်လှစ်နိုင်မှု

စဉ်	မြို့နယ်/မြို့	အုပ်ချုပ်ရေး	ပညာရေး	ပြန်ဆက်	ဘုန်းကြီးကျောင်း	အခြား	ပေါင်း
၁	မိုင်းယောင်း	-	၁	၉	-	-	၁၀
၂	မိုင်းယု	-	၁	၃	-	-	၄
	မြို့နယ်ချုပ်	-	၂	၁၂	-	-	၁၄

ကျန်းမာရေးကဏ္ဍ

၅၀။ မိုင်းယောင်းမြို့နယ်၏ ကျန်းမာရေးကဏ္ဍဆိုင်ရာ အချက်အလက်များမှာ အောက်ပါအတိုင်းဖြစ်ပါသည်-

(က) ဆေးရုံများ

စဉ်	ဆေးရုံအမည်	တည်နေရာ	အစိုးရ/ပုဂ္ဂလိက	ကုတင်အရေအတွက်
၁	မိုင်းယောင်း	ရပ်ကွက်(၉)	အစိုးရ	၂၅
၂	မိုင်းယု	မြို့မ	အစိုးရ	၂၅
မြို့နယ် ချုပ်		၂	၂	၅၀

(ခ) ဆေးပေးခန်းများ

စဉ်	ဆေးပေးခန်းအမည်	တည်နေရာ	အစိုးရ/ပုဂ္ဂလိက	ကုသသည့် ရောဂါအမျိုးအစား
၁	ကျိုင်းခမ်း	ကျိုင်းခမ်း	အစိုးရ	အထွေထွေ
၂	မိုင်းဟဲ	မိုင်းဟဲ	အစိုးရ	အထွေထွေ
မြို့နယ် ချုပ်		၂	၂	

(ဂ) ကျေးလက်ကျန်းမာရေးဌာန/ဌာနခွဲ

စဉ်	ကျေးလက်ကျန်းမာရေးဌာနအမည်	တည်နေရာ
၁	ဟိုရမ်း	ဟိုရမ်းကျေးရွာ
ကျေးလက်ကျန်းမာရေးဌာနခွဲအမည်		
၁	ဝမ်ဘိုး၊ဝမ်မန်း၊ဝမ်ကောင်း	ဝမ်ဘိုး၊ဝမ်မန်း၊ဝမ်ကောင်း
၂	မုန်းလိုက်၊ကော့ခွယ်	မုန်းလိုက်၊ကော့ခွယ်
၃	ဝမ်ဖ၊ဝမ်ဘန်း	ဝမ်ဖ၊ဝမ်ဘန်း
၄	တာကြန့်၊ဒွန်းနွဲ့	တာကြန့်၊ဒွန်းနွဲ့

(ဃ) ကျန်းမာရေးစောင့်ရှောက်မှု

စဉ်	မြို့နယ်/မြို့	လူဦးရေ	ဆရာဝန်မှ ကျန်းမာရေး စောင့်ရှောက်မှုနှုန်း		သူနာပြုမှ ကျန်းမာရေး စောင့်ရှောက်မှုနှုန်း		လက်ထောက် ကျန်းမာရေးမှူးမှ ကျန်းမာရေးစောင့်ရှောက်မှုနှုန်း	
			ဆရာဝန်ဦးရေ	ဆရာဝန်နှင့် လူဦးရေ အချိုး	သူနာပြု ဦးရေ	သူနာပြုနှင့် လူဦးရေ အချိုး	လ/ထကျန်းမာ ရေးမှူး ဦးရေ	လ/ထ ကျန်းမာရေးမှူးနှင့် လူဦးရေ အချိုး
၁	မိုင်းယောင်း	၃၂၅၂	၂	၁:၁၆၂၆၁	၁၄	၁:၂၃၂၃	၁	၁: ၃၂၅၂
၂	မိုင်းယု	၃၄၄၅၈	၂	၁:၁၇၂၂၉	၁၄	၁:၂၄၆၁	-	၁: ၃၄၄၅၈
မြို့နယ် ချုပ်		၆၆၉၈၀	၄	၁:၁၆၇၄၅	၂၈	၁:၂၃၉၂	၁	၁:၆၆၉၈၀

(င) ဒေသတွင်းအများဆုံးဖြစ်တတ်သောရောဂါများ

စဉ်	မြို့နယ်/ မြို့	ရောဂါအမျိုးအစား									
		ငှက်ဖျား		ဝမ်းလျှော		တီဘီ		ဝမ်းကိုက်		အသည်းရောင်	
		ဖြစ်	သေ	ဖြစ်	သေ	ဖြစ်	သေ	ဖြစ်	သေ	ဖြစ်	သေ
၁	မိုင်းယောင်း	-	-	၆၈၃	-	၉၃	-	၁၄၆	-	၆၆	-
၂	မိုင်းယု	-	-	၂၅၂	-	-	-	၂၂	-	၉	-
မြို့နယ်ချုပ်		-	-	၉၃၅	-	၉၃	-	၁၆၈	-	၇၅	-

(စ) HIV/AIDS -ရောဂါ ဖြစ်ပွား/ သေဆုံးဦးရေ

စဉ်	မြို့နယ်/ မြို့	၂၀၁၈ ခုနှစ်၊ ဧပြီလမှ စက်တင်ဘာလထိ		၂၀၁၈-၂၀၁၉	
		ဖြစ်	သေ	ဖြစ်	သေ
	မိုင်းယောင်း	၄၈	၁	၅၄	၁
	မိုင်းယု	-	-	-	-
မြို့နယ်ချုပ်		၄၈	၁	၅၄	၁

(ဆ) ကျန်းမာရေးဆိုင်ရာ အညွှန်းကိန်းများ

စဉ်	မြို့နယ်/ မြို့	မိခင်ဦးရေ	ကလေးဦးရေ	လူ(၁၀၀၀)လျှင်			
				မွေးနှုန်း	မိခင်သေနှုန်း	မွေးကင်းစကလေးသေနှုန်း	ကိုယ်ဝန်ပျက်နှုန်း
၁	မိုင်းယောင်း	၇၀၀	၆၃၈	၁၄.၂၄	၁.၆၈	၈.၄	၆.၆
၂	မိုင်းယု	၄၀၀	၃၅၀	၇	-	-	-
မြို့နယ်ချုပ်		၁၁၀၀	၉၈၈	၂၁.၂၄	၁.၆၈	၈.၄	၆.၆

လူမှုရေးအသင်းအဖွဲ့များ

၄၃။ မိုင်းယောင်းမြို့နယ်ရှိ လူမှုရေးအသင်းအဖွဲ့များဆိုင်ရာ အချက်အလက်များမှာ အောက်ပါအတိုင်းဖြစ်ပါသည်-

(က) INGO

စဉ်	INGO အမည်	ရုံး/ ရုံးခွဲ တည်နေရာ	ဆောင်ရွက်သည့် လုပ်ငန်း
၁	Malteser	တာချီလိတ်	တီဘီရောဂါနှင့် HIV ရောဂါကာကွယ်တားဆီးရေး

(ခ) NGO (ဦးရေ)

စဉ်	မြို့နယ်/ မြို့	အချိုးသမီးရောဂါ	မိခင်/ကလေးအသင်း	စစ်မှုထမ်းဟောင်း	ကြက်ခြေနီ	အရန်မီးသတ်
၁	မိုင်းယောင်း	၅၁၄၆	၅၉၆၀	၁၀၄	၁၄၅	၄၂၄
၂	မိုင်းယု	၃၂	၃၂	၄	၃၅	၇၅
မြို့နယ်ချုပ်		၅၁၇၈	၅၉၉၂	၁၀၈	၁၈၀	၄၉၉

(ဂ) အသင်းအဖွဲ့များ

စဉ်	အသင်းအဖွဲ့ အမည်	ရုံး/ ရုံးခွဲ တည်နေရာ	မှတ်ပုံတင် အမှတ်	ဆောင်ရွက်သည့် လုပ်ငန်း
၁	မျိုးဆက်သစ်ရောင်နီပရဟိတလူမှုကူညီရေးအသင်း	ဟောင်ကြန့် အုပ်စု၊ ရဲဘော်ဟောင်းရွာ	၁/မယမ/ ၂၀၁၈	ပြည်သူ့ အကျိုးပြု လူမှုစီးပွား ဖွံ့ဖြိုးတိုးတက်ရေးလုပ်ငန်းများ ဆောင်ရွက်ရန်

အားကစားနှင့် ဖျော်ဖြေရေးလုပ်ငန်းများ

၄၄။ မိုင်းယောင်းမြို့နယ်ရှိ အားကစားနှင့် ဖျော်ဖြေရေးလုပ်ငန်းများ ဆိုင်ရာ အချက် အလက်များမှာ အောက်ပါအတိုင်းဖြစ်ပါသည်-

စဉ်	မြို့နယ်/ မြို့	အားကစားကွင်း						ဖျော်ဖြေရေး		
		ဘောလုံး	ဘောလီဘော	ဘတ်စကက်	တင်းနစ်	ဂေါက်	အခြား	ရုပ်ရှင်ရုံ	ပန်းဖြူ	အခြား
၁	မိုင်းယောင်း	၁	-	-	-	-	-	-	-	-
၂	မိုင်းယု	-	-	-	-	-	-	-	-	-
မြို့နယ်ချုပ်		၁	-	-	-	-	-	-	-	-

အခန်း(၈)

ဘာသာရေးဆိုင်ရာအချက်အလက်များ

ဗုဒ္ဓဘာသာဆိုင်ရာ အဆောက်အဦများနှင့် သာသနာဝင်ပုဂ္ဂိုလ်များ

၄၅။ မိုင်းယောင်းမြို့နယ်ရှိ ဗုဒ္ဓဘာသာဆိုင်ရာအဆောက်အဦများနှင့် သာသနာဝင်ပုဂ္ဂိုလ်များဆိုင်ရာ အချက်အလက်များအား အောက်ပါအတိုင်းဖော်ပြအပ်ပါသည်-

(က) သာသနိကအဆောက်အဦများ

စဉ်	မြို့နယ်/ မြို့	ဘုရား	စေတီ	ပုထိုး	ဘုန်းကြီးကျောင်း	သီလရှင်ကျောင်း	ဓမ္မာရုံ
၁	မိုင်းယောင်း	၈၇	၃၁	-	၈၇	-	၈၈
၂	မိုင်းယု	၁၅	၅	-	၁၉	-	-
မြို့နယ် ချုပ်		၁၀၂	၃၆	-	၁၀၆	-	၈၈

(ခ) ရဟန်းသံဃာနှင့်သီလရှင်များ

စဉ်	မြို့နယ်/ မြို့	ရဟန်း	သာမဏေ	သီလရှင်
၁	မိုင်းယောင်း	၁၈၈	၇၆၂	-
၂	မိုင်းယု	၈	၁၂	-
မြို့နယ်ချုပ်		၁၉၆	၇၇၄	-

(ဂ) ထင်ရှားသည့်ဘုရား၊စေတီနှင့်ပုထိုးများ

စဉ်	မြို့နယ်/ မြို့	ဘုရား၊စေတီ၊ပုထိုးအမည်	တည်နေရာ
၁	မိုင်းယောင်း	ခါတ်လုံစေတီတော်	ဝမ်ကောင်းအုပ်စု
၂	မိုင်းယု	ထပ်ပူခမ်းစေတီ	တာကြန့်အုပ်စု
မြို့နယ်ချုပ်		၂	

(ဃ) ထင်ရှားသည့်ဘုန်းတော်ကြီးကျောင်းများ

စဉ်	မြို့နယ်/ မြို့	ဘုရား၊စေတီ၊ပုထိုးအမည်	တည်နေရာ
၁	မိုင်းယောင်း	ဟိုခုံကျောင်း	ရပ်ကွက်(၄)
		သာသနာပြုဗဟိုကျောင်း	ခိုကဲကျေးရွာ
၂	မိုင်းယု	သာသနာပြုကျောင်း	မြို့မရပ်ကွက်
မြို့နယ်ချုပ်		၃	

အခြားဘာသာရေးအဆောက်အဦများ

၄၆။ မိုင်းယောင်းမြို့နယ်ရှိ အခြားဘာသာရေးအဆောက်အဦများနှင့်ဆိုင်သော အချက်အလက်များမှာ အောက်ပါအတိုင်း ဖြစ်ပါသည်-

စဉ်	မြို့နယ်/ မြို့	ခရစ်ယာန်		အစ္စလာမ်		ဟိန္ဒူ ဘုရားကျောင်း		တရုတ် ဘုရားကျောင်း	
		မြို့	ကျေးလက်	မြို့	ကျေးလက်	မြို့	ကျေးလက်	မြို့	ကျေးလက်
၁	မိုင်းယောင်း	၂	၃	-	-	-	-	-	-
၂	မိုင်းယု	-	၁	-	-	-	-	-	-
မြို့နယ်ချုပ်		၂	၄	-	-	-	-	-	-

သမိုင်းဝင်ထင်ရှားသော အဆောက်အဦနှင့်နေရာများ

၄၇။ မိုင်းယောင်းမြို့နယ်ရှိသော သမိုင်းဝင်ထင်ရှားသော အဆောက်အဦနှင့်နေရာများမှာ အောက်ပါအတိုင်းဖြစ်ပါသည်-

စဉ်	မြို့နယ်/ မြို့	သမိုင်းဝင် အဆောက်အဦ	တည်နေရာ	ယဉ်ကျေးမှု ဇုန်အမည်	တည်နေရာ
၁	မိုင်းယောင်း	ခါတ်လုံစေတီ	ဝမ်ကောင်း	-	-
၂	မိုင်းယု	-	-	-	-
မြို့နယ်ချုပ်		ခါတ်လုံစေတီ	ဝမ်ကောင်း	-	-

အခန်း(၉)

ဒေသဖွံ့ဖြိုးရေးဆိုင်ရာအချက်အလက်များ

ဒေသဖွံ့ဖြိုးရေးလုပ်ငန်းများ ဆောင်ရွက်နိုင်မှုအခြေအနေ

၄၈။ မိုင်းယောင်း မြို့နယ်၏ဒေသဖွံ့ဖြိုးရေးလုပ်ငန်းများဆောင်ရွက်မှုအခြေအနေမှာ အောက်ပါအတိုင်း ဖြစ်ပါသည်-

- (က) ကျေးလက်ဒေသဖွံ့ဖြိုးတိုးတက်ရေးဦးစီးဌာနမှ လုပ်ငန်းများ ဆောင်ရွက်သည့်
- (၁) မြို့- ကျေးလက်၊ ကျေးရွာချင်းဆက်လမ်းများ

စဉ်	လမ်းအရေအတွက်	အရှည် (မိုင်-ဖာလုံ)	အမျိုးအစား									
			ကမ္ဘာ		ကျောက်ချော		မြေသား		ဂဏ်		ကွန်ကရစ်	
			အရေအတွက်	မိုင်/ဖာလုံ	အရေအတွက်	မိုင်/ဖာလုံ	အရေအတွက်	မိုင်/ဖာလုံ	အရေအတွက်	မိုင်/ဖာလုံ	အရေအတွက်	မိုင်/ဖာလုံ
၁	၁	၂/၁	-	-	-	-	၁	၂/၁	-	-	-	-
မြို့နယ်ချုပ်	၁	၂/၁	-	-	-	-	၁	၂/၁	-	-	-	-

(၂) တံတားများ

မရှိပါ။

(၃) သောက်သုံးရေရရှိရေးလုပ်ငန်း

စဉ်	လုပ်ငန်းတည်နေရာ	အမျိုးအစားနှင့်အတိုင်းအတာ					အကျိုးပြုအိမ်ခြေ
		ရေကန်	ရေတွင်း	အဝီစိတွင်း	လျှိုပိတ်	စိမ့်စမ်းရေ	
၁	နောင်ဘိုး	-	-	-	-	၃/၀	၇၅
၂	ဝမ်တုံ	-	-	-	-	၃/၀	
၃	ဝမ်တုန်	-	-	-	-	၃/၀	
၄	ဝမ်ဖြူ	-	-	-	-	၃/၀	
၅	ပုံချို(ဝေး)	-	-	-	-	၃/၀	
၆	ဝမ်ဇေလီလော်	-	-	-	-	၃/၀	
၇	ဖကျောက်	-	-	-	-	၄/၀	၁၇၄
၈	ဝမ်ကုန်	-	-	-	-	၃/၀	
မြို့နယ်ချုပ်		-	-	-	-	၂၅/၀	၅၃၄

(၄) လျှပ်စစ်မီးလင်းရေးလုပ်ငန်း

မရှိပါ။

(၅) မြစ်မီးရောင်ကျေးရွာစီမံကိန်းလုပ်ငန်း

စဉ်	ကျေးရွာအမည်	အိမ်ခြေ	အိမ်ထောင်စု	ခွင့်ပြုငွေ ကျပ်(သိန်း)
၁	တာကြန့်	၆၈	၆၈	၃၀၀
၂	ဒွန်းနွဲ့+တာပေါက်	၇၃	၇၃	၃၀၀
၃	ဝမ်ဘန်း	၁၇၀	၁၇၀	၃၀၀
မြို့နယ်ချုပ်		၃၁၁	၃၁၁	၉၀၀

(၆) ကျေးလက်အိမ်ယာဖွံ့ဖြိုးရေးလုပ်ငန်း

မရှိပါ။

(၇) ကျေးလက်အိမ်သာလုပ်ငန်း

မရှိပါ။

(ခ) အစိုးရနှင့်ပြည်သူ့ဆောင်ရွက်သည့်ဒေသဖွံ့ဖြိုးရေးလုပ်ငန်းများ

မရှိပါ။

မြို့ပြစီမံကိန်း (Town Plan)နှစ်(၃၀)အတွက် မြေအသုံးချမှုဆိုင်ရာ လျာထားချက်

၄၉။ မြို့ပြစီမံကိန်း (Town Plan) နှစ်(၃၀)အတွက် မြေအသုံး ချမှုဆိုင်ရာ လျာထားချက်မှာ အောက်ပါအတိုင်းဖြစ်ပါသည်-

စဉ်	မြို့နယ်	လျာထား မြေဧကပေါင်း	လျာထားမည့် မြေဧကပေါင်း	မှတ်ချက်
၁	မိုင်းယောင်း	၂၄	၁	ဝမ်ဇေလီလော်ရွာ
	မြို့နယ်ချုပ်	၂၄	၁	ဝမ်ဇေလီလော်ရွာ

အခန်း(၁၀)

အထွေထွေ

၅၀။ အခြားတင်ပြလိုသောအချက်များ

မရှိပါ။

နိဂုံး

၅၁။ မိုင်းယောင်းမြို့နယ်၏ ဒေသဆိုင်ရာအချက်အလက်များကို ဌာနဆိုင်ရာများမှပေးပို့သော အချက်အလက်များ၊ ဒေသဆိုင်ရာအချက်အလက်စာစောင်များ၊ မှတ်တမ်းများအပေါ်တွင် အခြေခံလျက် အကျဉ်းချုံးပြုစုထားခြင်းဖြစ်ပါသည်။ ဒေသဆိုင်ရာအချက်အလက်များအားမှတ်တမ်းတင် စုစည်းတင်ပြခြင်းအားဖြင့် မိုင်းယောင်းမြို့နယ်တစ်ခုလုံး၏ အချက်အလက်နှင့် ဖွံ့ဖြိုးတိုးတက်မှု အခြေအနေများကို လေ့လာသိရှိနိုင်ပြီး မိမိတို့၏လုပ်ငန်းများကို အထောက်အကူ ပြုမည်ဖြစ်ပါကြောင်း တင်ပြအပ်ပါသည်။

မြို့နယ်အုပ်ချုပ်ရေးမှူး
မြို့နယ်အထွေထွေအုပ်ချုပ်ရေးဦးစီးဌာန
မိုင်းယောင်းမြို့နယ်

ရက်စွဲ၊ ၂၀၁၉ ခုနှစ်၊ စက်တင်ဘာလ(၃၀)ရက်