

ရခိုင်ပြည်နယ်

မြောက်ဦးခရိုင်

မြို့နယ်အထွေထွေအုပ်ချုပ်ရေးဦးစီးဌာန

မြေပုံမြို့နယ်

ဒေသဆိုင်ရာအချက်အလက်များ

ရက်စွဲ၊ ၂၀၁၉ ခုနှစ်၊ စက်တင်ဘာလ ရက်

မာတိကာ

စဉ်	အကြောင်းအရာ	စာမျက်နှာ	
		မှ	ထိ
	မြေပုံ		
	<b>အခန်း(၁)</b> <b>နိဒါန်း နှင့် ဒေသ သမိုင်း</b>		
၁။	နိဒါန်း	၁	၂
၂။	ဒေသသမိုင်းအကျဉ်း	၂	၂
	<b>အခန်း(၂)</b> <b>ပထဝီဝင်အနေအထား</b>		
၃။	တည်နေရာနှင့် အကျယ်အဝန်း	၃	၃
၄။	နယ်နိမိတ်	၃	၃
၅။	မြေမျက်နှာသွင်ပြင်	၄	၄
၆။	ရေဆင်း	၄	၄
၇။	ပင်လယ်ရေမျက်နှာပြင်အထက်အမြင့်	၄	၄
	<b>အခန်း(၃)</b> <b>ရာသီဥတုနှင့်သဘာဝပတ်ဝန်းကျင်</b>		
၈။	ရာသီဥတု	၅	၅
၉။	သဘာဝပေါက်ပင်	၅	၅
၁၀။	တောရိုင်းတိရစ္ဆာန်များ	၅	၅
၁၁။	သဘာဝပတ်ဝန်းကျင်လက်ရှိအခြေအနေ	၆	၆

စဉ်	အကြောင်းအရာ	စာမျက်နှာ	
		မှ	ထိ
၁၂။	သဘာဝပတ်ဝန်းကျင်ထိန်းသိမ်းရေးလုပ်ငန်းများ	၆	၆
၁၃။	သဘာဝဘေးအန္တရာယ် ကျရောက်မှု	၆	၆
	<b>အခန်း(၄) လူဦးရေဆိုင်ရာအချက်အလက်များ</b>		
၁၄။	နေထိုင်သည့်တိုင်းရင်းသားလူမျိုးစုများ	၇	၇
၁၅။	အိမ်ခြေ ၊ အိမ်ထောင်စုနှင့်လူဦးရေ (က)အိမ်ခြေ/အိမ်ထောင်စု (ခ)လူဦးရေ	၈ ၈	၈ ၈
၁၆။	လူဦးရေတိုးနှုန်းနှင့် ကျား/မ အချိုး (က)လူဦးရေတိုးနှုန်းနှင့်ကျား/မ အချိုး (ခ)မွေးဖွား၊သေဆုံး၊ပြောင်းဝင်၊ပြောင်းထွက်လူဦးရေ	၉ ၉	၉ ၉
၁၇။	ကိုးကွယ်သည့်ဘာသာ	၉	၉
၁၈။	နိုင်ငံခြားသားများနေထိုင်မှု	၁၀	၁၀
	<b>အခန်း(၅) အုပ်ချုပ်ရေးဆိုင်ရာအချက်အလက်များ</b>		
၁၉။	အုပ်ချုပ်ရေးနယ်မြေ ဖွဲ့စည်းမှု	၁၀	၁၀
၂၀။	<b>ရွေးကောက်ပွဲဆိုင်ရာ ကိစ္စရပ်များ</b> (က)မြို့နယ်ရွေးကောက်ပွဲကော်မရှင်အဖွဲ့ခွဲ အဖွဲ့ဝင်စာရင်း (ခ) ဆန္ဒမဲပေးပိုင်ခွင့်ရှိသူဦးရေ	၁၁ ၁၁	၁၂ ၁၂

စဉ်	အကြောင်းအရာ	စာမျက်နှာ	
		မှ	ထိ
	(ဂ) နိုင်ငံရေးပါတီများ	၁၃	၁၃
	(ဃ) ရွေးချယ်ခံရသောလွှတ်တော်ကိုယ်စားလှယ်များ	၁၃	၁၃
	<b>အခန်း(၆)</b> <b>စီးပွားရေးဆိုင်ရာ အချက်အလက်များ</b>		
၂၁။	စီးပွားရေးဆိုင်ရာ ခြုံငုံသုံးသပ်ချက်	၁၄	၁၄
၂၂။	မြေအသုံးချမှု	၁၄	၁၅
၂၃။	<b>ဆည်မြောင်းတာဝန်များနှင့်ဆည်ရေသောက်ရေယာ</b>		
	(က) ကိုယ့်အားကိုယ်ကိုးဆည်များ	၁၆	၁၆
	(ခ) မြစ်ရေတင်စီမံကိန်းများ	၁၆	၁၆
	(ဂ) တာဝန်များ/ရေထိန်းတံခါးများ	၁၇	၁၇
၂၄။	<b>စိုက်ပျိုးရေးလုပ်ငန်း</b>		
	(က) အဓိကသီးနှံ(၁၀)မျိုး စိုက်ပျိုးထုတ်လုပ်မှု	၁၇	၁၈
	(ခ) နှစ်ရှည်သီးနှံစိုက်ပျိုးမှုအခြေအနေ	၁၈	၁၈
	(ဂ) အခြားဈေးကွက်ဝင်သီးနှံများစိုက်ပျိုးထုတ်လုပ်မှု	၁၈	၁၈
	(ဃ) လယ်ယာသုံးစက်ကိရိယာ သုံးစွဲမှုအခြေအနေ	၁၉	၁၉
	(င) လယ်ယာသုံးထယ်၊ ထွန်နှင့်ကျွဲ၊ နွားကောင်ရေ	၁၉	၁၉
	(စ) ဒေသတွင်းဆန်ဖူလုံမှုရာခိုင်နှုန်း	၂၀	၂၀
	(ဆ) ဒေသတွင်းဆီဖူလုံမှုရာခိုင်နှုန်း	၂၁	၂၁
၂၅။	<b>မွေးမြူရေးလုပ်ငန်း</b>		
	(က) မွေးမြူရေးဇုန်များ	၂၁	၂၁

စဉ်	အကြောင်းအရာ	စာမျက်နှာ	
		မှ	ထိ
	(ခ) မြို့နယ်မွေးမြူရေး(ကောင်ရေ)	၂၂	၂၂
	(ဂ) မြို့နယ်အသားထုတ်လုပ်မှု(ပိဿာ)	၂၂	၂၂
	(ဃ) မြို့နယ်ကြက်/ဘဲ/ငုံးဥထုတ်လုပ်မှု(လုံး)	၂၂	၂၂
	(င) နို့ထွက်ပစ္စည်းထုတ်လုပ်မှု	၂၂	၂၂
	(စ) မြို့နယ်ငါးပုစွန်မွေးမြူမှုအခြေအနေ	၂၃	၂၃
	(ဆ) ရေချို၊ ရေငန်ငါးဖမ်းလုပ်ငန်းမှ အသားထုတ်လုပ်မှု	၂၃	၂၃
၂၆။	<b>စက်မှုလက်မှုလုပ်ငန်း</b>		
	(က) စက်မှုဇုန်များ	၂၃	၂၃
	(ခ) မြို့နယ်ရှိစက်ရုံများ	၂၄	၂၄
	(ဂ) မြို့နယ်ရှိအလုပ်ရုံများ	၂၄	၂၄
	(ဃ) အိမ်တွင်းစက်မှုလက်မှုလုပ်ငန်းများ	၂၄	၂၄
၂၇။	<b>သစ်တောလုပ်ငန်းဆောင်ရွက်မှုအခြေအနေ</b>		
	(က) သစ်တောများ	၂၅	၂၅
	(ခ) စီးပွားဖြစ်သစ်တောစိုက်ခင်း	၂၅	၂၅
	(ဂ) သစ်ထုတ်လုပ်မှု	၂၆	၂၆
	(ဃ) သစ်တောထွက်ပစ္စည်းများ	၂၆	၂၆
၂၈။	<b>တွင်းထွက်ပစ္စည်းထုတ်လုပ်မှုလုပ်ငန်း</b>		
	(က) ဓာတ်သတ္တုတူးဖော်ထုတ်လုပ်မှု	၂၇	၂၇
	(ခ) ကျောက်မျက်တူးဖော်ထုတ်လုပ်မှု	၂၇	၂၇

စဉ်	အကြောင်းအရာ	စာမျက်နှာ	
		မှ	ထိ
၂၉။	<b>စွမ်းအင်နှင့်လျှပ်စစ်ကဏ္ဍ</b> (က) ဓာတ်ဆီ/ဒီဇယ် အရောင်းဆိုင်များ (ခ) သဘာဝဓါတ်ငွေ့အရောင်းဆိုင်များ	၂၇ ၂၈	၂၇ ၂၈
၃၀။	<b>ပို့ဆောင်ရေးနှင့်လမ်းပန်းဆက်သွယ်ရေးလုပ်ငန်း</b> (က) လေကြောင်းလမ်း (ခ) ရေကြောင်းလမ်း (ဂ) ရထားလမ်းနှင့်ဘူတာရုံများ (ဃ) ကားဂိတ်များ	၂၈ ၂၈ ၂၉ ၂၉	၂၈ ၂၈ ၂၉ ၂၉
၃၁။	<b>ပြည်သူ့ဆောက်လုပ်ရေးလုပ်ငန်းများ</b> (က) ကားလမ်းများ (ခ) မြို့နယ်ချင်းဆက်လမ်းများ (ဂ) တံတားများ (ဃ) လမ်း၊ တံတားသုံးစက်ကိရိယာများ (င) လမ်း၊ တံတားအသုံးပြုခကောက်ခံသည့်လုပ်ငန်း	၂၉ ၃၀ ၃၀ ၃၁ ၃၂	၂၉ ၃၀ ၃၁ ၃၁ ၃၂
၃၂။	<b>ဟိုတယ်နှင့်ခရီးသွားလုပ်ငန်း</b> (က) ဟိုတယ်၊ မိုတယ်၊ အင်း၊ တည်းခိုခန်း (ခ) ကမ်းခြေ/ အပန်းဖြေနေရာ	၃၂ ၃၂	၃၂ ၃၂
၃၃။	သမဝါယမအသင်းများ	၃၃	၃၃
၃၄။	<b>စီးပွားရေးဆိုင်ရာ အခြေခံအဆောက်အဦများ</b> (က) ကုမ္ပဏီ၊ ကုန်စည်ဒိုင်၊ ပွဲရုံ၊ ဈေးနှင့်ကုန်တိုက်များ	၃၃	၃၅

စဉ်	အကြောင်းအရာ	စာမျက်နှာ	
		မှ	ထိ
	( ခ ) ဘဏ်များ ( ဂ ) စတိုးဆိုင်နှင့်အရောင်းဆိုင်များ	၃၅ ၃၆	၃၅ ၃၆
၃၅။	<b>စည်ပင်သာယာရေးလုပ်ငန်းများ</b> (က)ဈေးလုပ်ငန်း ( ခ )သောက်သုံးရေရရှိရေးလုပ်ငန်း ( ဂ )သန့်ရှင်းရေးလုပ်ငန်း (ဃ )လမ်း၊တံတားလုပ်ငန်း	၃၇ ၃၇ ၃၇ ၃၈	၃၇ ၃၇ ၃၇ ၃၈
၃၆။	<b>ပုံနှိပ်လုပ်ငန်းနှင့် မီဒီယာလုပ်ငန်းများ</b> (က) ပုံနှိပ်လုပ်ငန်းနှင့် တေးသံသွင်း၊ ဗွီဒီယို (ခ) မီဒီယာလုပ်ငန်းများ	၃၉ ၃၉	၃၉ ၃၉
၃၇။	<b>ပြည်တွင်း အသားတင်ထုတ်လုပ်မှုနှင့်ဝန်ဆောင်မှု တန်ဖိုး</b>	၄၀	၄၀
၃၈။	<b>တစ်ဦးချင်းဝင်ငွေ</b>	၄၁	၄၁
၃၉။	<b>အသက်မွေးဝမ်းကြောင်းလုပ်ငန်းအလိုက် အလုပ်လုပ် သူဦးရေ</b>	၄၁	၄၁
၄၀။	<b>အလုပ်လုပ်နိုင်သူဦးရေနှင့် အလုပ်လက်မဲ့ဦးရေ</b>	၄၂	၄၂
	<b>အခန်း(၇) လူမှုရေးဆိုင်ရာ အချက်အလက်များ</b>		
၄၁။	<b>ပညာရေးကဏ္ဍ</b> (က) အဆင့်မြင့်ပညာ	၄၂	၄၂

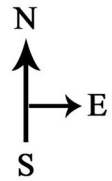
စဉ်	အကြောင်းအရာ	စာမျက်နှာ	
		မှ	ထိ
	(ခ) အခြေခံပညာ	၄၃	၄၇
	(ဂ) မူလတန်းကြိုကျောင်း	၄၈	၄၈
	(ဃ) ဘုန်းတော်ကြီးသင်ပညာရေးကျောင်း	၄၈	၄၈
	(င) ကျောင်းနေအရွယ်ကလေးများ ကျောင်းအပ်နှံမှု	၄၈	၄၈
	(စ) တက္ကသိုလ်ဝင်တန်းအောင်မြင်မှု	၄၉	၄၉
	(ဆ) စာတတ်မြောက်မှု ရာခိုင်နှုန်း	၄၉	၄၉
	(ဇ) သင်ကြားမှု သင်ယူမှုအထောက်အကူပြုစာသင်ခန်းများဖွင့်လှစ်နိုင်မှု	၅၀	၅၁
	(ဈ) စာကြည့်တိုက်များဖွင့်လှစ်နိုင်မှု	၅၁	၅၁
၄၂။	<b>ကျန်းမာရေးကဏ္ဍ</b>		
	(က) ဆေးရုံများ	၅၂	၅၂
	(ခ) ဆေးပေးခန်းများ	၅၂	၅၂
	(ဂ) ကျေးလက်ကျန်းမာရေးဌာန/ဌာနခွဲ	၅၃	၅၄
	(ဃ) ကျန်းမာရေးစောင့်ရှောက်မှု	၅၅	၅၅
	(င) ဒေသတွင်း အများဆုံးဖြစ်တတ်သောရောဂါများ	၅၅	၅၅
	(စ) HIV/ AIDS-ရောဂါ ဖြစ်ပွား/ သေဆုံးဦးရေ	၅၆	၅၆
	(ဆ) ကျန်းမာရေးဆိုင်ရာ အညွှန်းကိန်းများ	၅၆	၅၆
၄၃။	<b>လူမှုရေးအသင်းအဖွဲ့များ</b>		
	(က) INGO	၅၇	၅၇
	(ခ) NGO (ဦးရေ)	၅၇	၅၇
	(ဂ) အသင်းအဖွဲ့များ	၅၈	၅၈



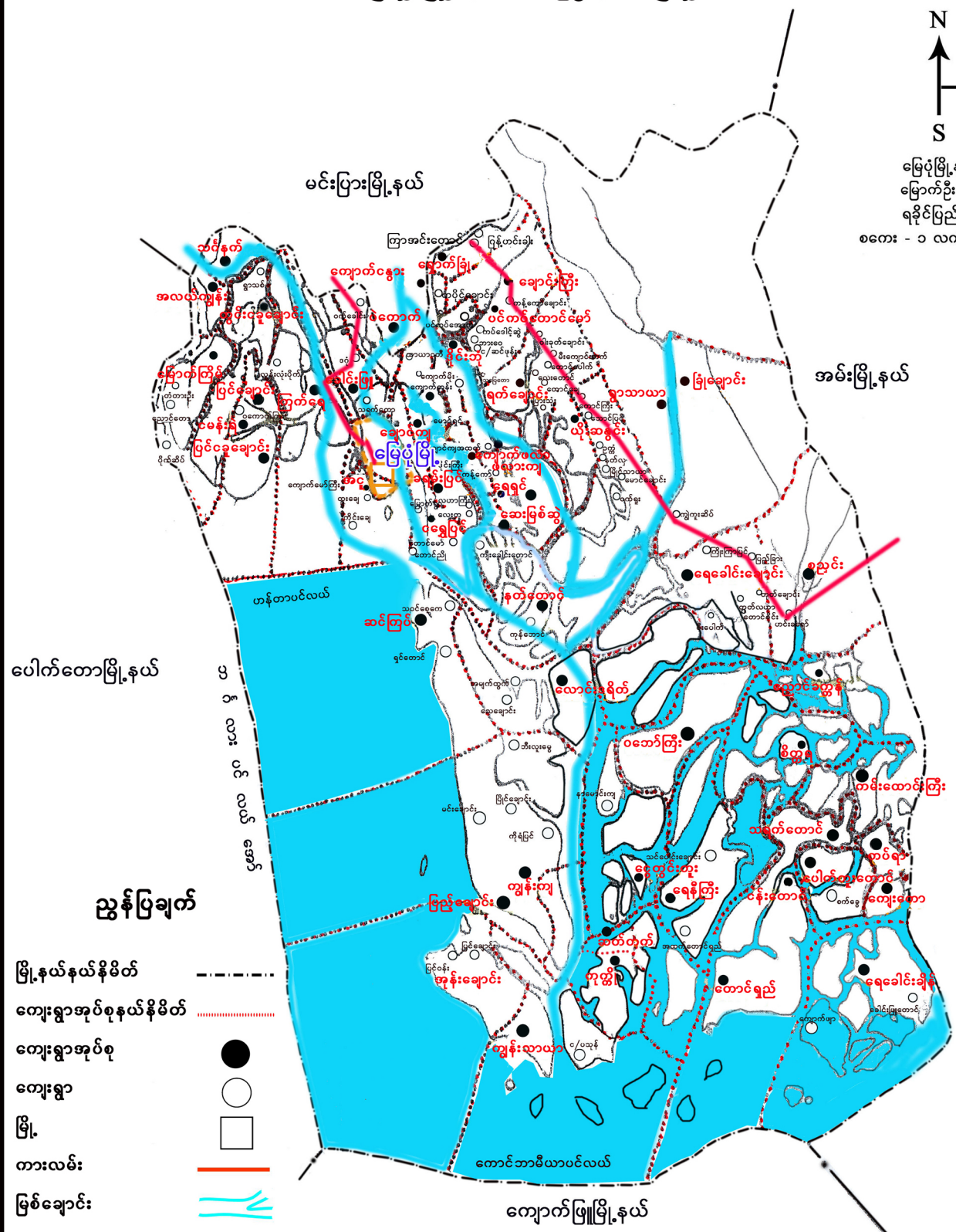
စဉ်	အကြောင်းအရာ	စာမျက်နှာ	
		မှ	ထိ
၄၄။	အားကစားနှင့်ဖျော်ဖြေရေးလုပ်ငန်းများ	၅၈	၅၈
၄၅။	<p style="text-align: center;"><b>အခန်း(၈)</b></p> <p style="text-align: center;"><b>ဘာသာရေးဆိုင်ရာအချက်အလက်များ</b></p> <p style="text-align: center;"><b>ဗုဒ္ဓဘာသာဆိုင်ရာအဆောက်အဦများနှင့်သာသနာဝင်</b></p> <p style="text-align: center;"><b>ပုဂ္ဂိုလ်များ</b></p> <p>(က) သာသနိကအဆောက်အဦများ</p> <p>(ခ) ရဟန်းသံဃာနှင့်သီလရှင်များ</p> <p>(ဂ) ထင်ရှားသည့်ဘုရား၊စေတီ၊ပုထိုးများ</p> <p>(ဃ) ထင်ရှားသည့်ဘုန်းတော်ကြီးကျောင်းများ</p>	၅၉	၅၉
၄၆။	အခြားဘာသာရေးအဆောက်အဦများ	၆၀	၆၀
၄၇။	သမိုင်းဝင်ထင်ရှားသောအဆောက်အဦနှင့်နေရာများ	၆၀	၆၀
၄၈။	<p style="text-align: center;"><b>အခန်း(၉)</b></p> <p style="text-align: center;"><b>ဒေသဖွံ့ဖြိုးရေးဆိုင်ရာအချက်အလက်များ</b></p> <p>ဒေသဖွံ့ဖြိုးရေးလုပ်ငန်းများဆောင်ရွက်နိုင်မှုအခြေ</p> <p>အနေ</p> <p>(က) ကျေးလက်ဒေသဖွံ့ဖြိုးတိုးတက်ရေးဦးစီးဌာနမှ</p> <p style="padding-left: 40px;">ဆောင်ရွက်သည့်လုပ်ငန်းများ</p> <p>(ခ) အစိုးရနှင့်ပြည်သူ့ ဆောင်ရွက်သည့် ဒေသ ဖွံ့ဖြိုး</p> <p style="padding-left: 40px;">ရေးလုပ်ငန်းများ</p>	၆၂	၆၉

စဉ်	အကြောင်းအရာ	စာမျက်နှာ	
		မှ	ထိ
၄၉။	မြို့ပြစီမံကိန်း(TownPlan)နှစ်(၃၀)အတွက်မြေအသုံးချမှ ဆိုင်ရာလျာထားမှု	၇၀	၇၀
	အခန်း(၁၀) အထွေထွေ		
၅၀။	အခြားတင်ပြလိုသောအချက်များ	၇၀	၇၀
၅၁။	နိဂုံး	၇၀	၇၁

# မြေပုံမြို့နယ်အညွှန်းမြေပုံ



မြေပုံမြို့နယ်  
မြောက်ဦးခရိုင်  
ရခိုင်ပြည်နယ်  
စကေး - ၁ လက်မ (၆) မိုင်



မင်းပြားမြို့နယ်

အမ်းမြို့နယ်

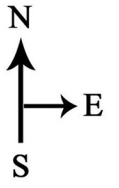
ပေါက်တောမြို့နယ်

ညွှန်ပြချက်

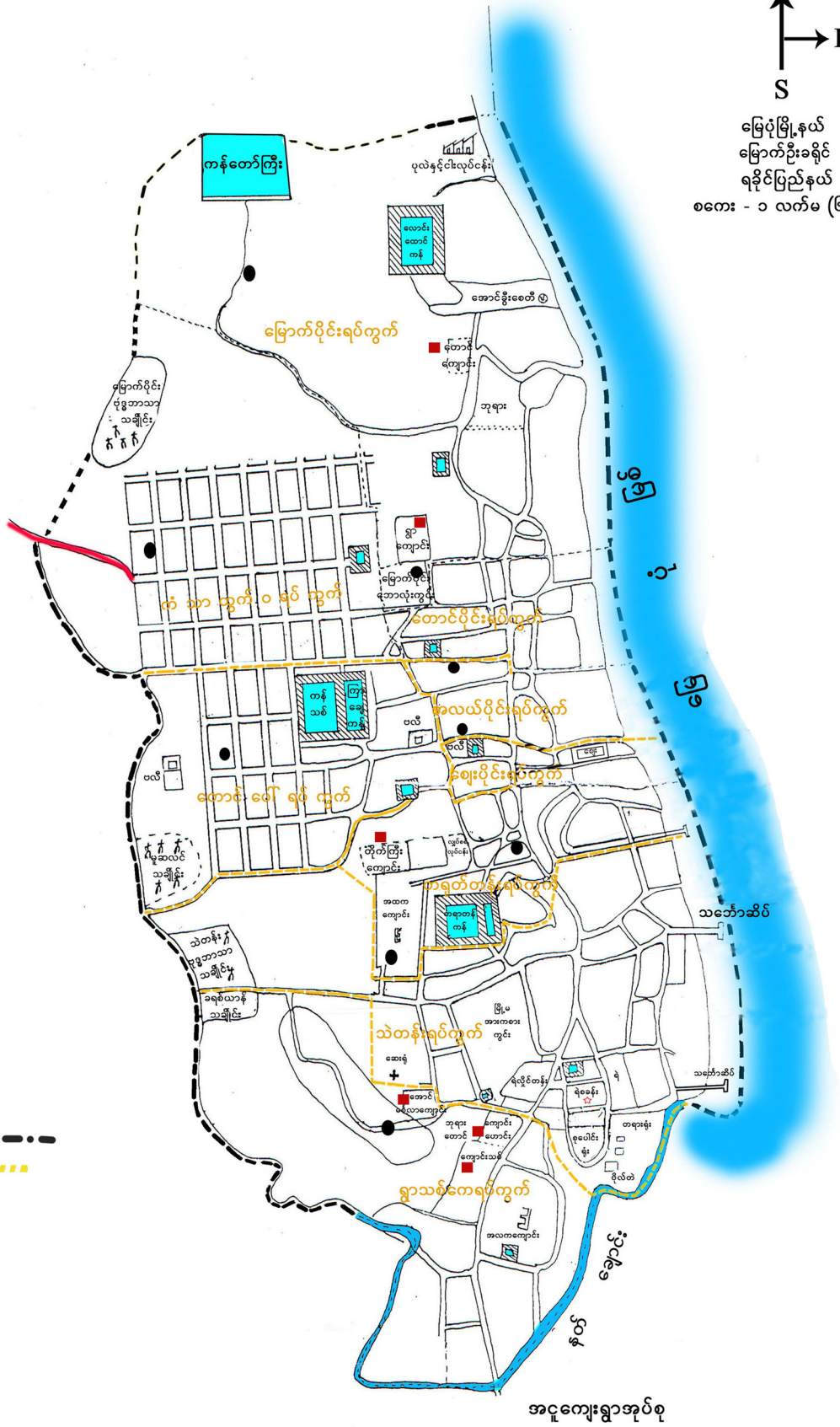
- မြို့နယ်နယ်နိမိတ်
- ကျေးရွာအုပ်စုနယ်နိမိတ်
- ကျေးရွာအုပ်စု
- ကျေးရွာ
- မြို့
- ကားလမ်း
- မြစ်ချောင်း

ကျောက်ဖြူမြို့နယ်

# မြေပုံမြို့အကွက်ချမြေပုံ



မြေပုံမြို့နယ်  
မြောက်ဦးခရိုင်  
ရခိုင်ပြည်နယ်  
စကေး - ၁ လက်မ (၆) မိုင်



## ရည်ညွှန်းချက်

- မြို့နယ်နိမိတ်
- ရပ်ကွက်နယ်နိမိတ်
- ရပ်ကွက်
- အ.ထ.က
- အ.လ.က
- မြစ်
- ဆေးရုံ
- ဈေး
- ရဲစခန်း
- သောက်ရေကန်
- ဘုန်းကြီးကျောင်း
- ဗလီ
- သူသာန်

အင်္ဂကျေးရွာအုပ်စု

# မြေပုံမြို့နယ်ဒေသဆိုင်ရာအချက်အလက်များ

## အခန်း(၁)

### နိဒါန်းနှင့်ဒေသသမိုင်း

#### နိဒါန်း

၁။ အထွေထွေအုပ်ချုပ်ရေးဦးစီးဌာနသည် ပြည်ထောင်စုအစိုးရအဖွဲ့ရုံး၊ ရုံးဝန်ကြီးဌာနအောက်ရှိဌာနဖြစ်ပြီး တရားဥပဒေစိုးမိုးရေး၊ ရပ်ရွာအေးချမ်းသာယာရေး၊ နိုင်ငံတော်အစိုးရ၏ မူဝါဒများ အကောင်အထည်ဖော်ရေး၊ ကောင်းမွန် သောအုပ်ချုပ်ရေးစနစ်ဖော်ဆောင်ရေးနှင့် ပြည်သူ့ဗဟိုပြုဒေသဖွံ့ဖြိုးရေး လုပ်ငန်းများ ဆောင်ရွက်ရေးဟူသောရည်မှန်းချက်တာဝန်များကို အောင်မြင်အောင် ဆောင်ရွက်လျက်ရှိပါသည်။ အထွေထွေအုပ်ချုပ်ရေးဦးစီးဌာနတွင်တာဝန်ထမ်းဆောင်ကြသည့်အဆင့်ဆင့်သောအရာထမ်း၊ အမှုထမ်းများသည် ရုံးချုပ် အဆင့်မှအောက်ခြေ ရပ်ကွက်/ကျေးရွာအုပ်စုအဆင့်အထိ အထွေထွေအုပ်ချုပ်ရေးဦးစီးဌာနရုံး အသီးသီးတွင် တာဝန်ထမ်းဆောင်ကြရပြီး နိုင်ငံတော်အုပ်ချုပ်ရေးယန္တရားချောမွေ့စွာလည်ပတ်ရေးတွင်ပါဝင်ဆောင်ရွက်ခြင်း၊ ဝန်ကြီးဌာန၏ရည်မှန်းချက်တာဝန်များ၊ အခြားဝန်ကြီးဌာနမှ ပေးအပ်သောတာဝန်များနှင့်ဒေသန္တရအစိုးရအဖွဲ့များမှပေးအပ်သော လုပ်ငန်းတာဝန်များကို ကျေပွန်စွာ ထမ်းဆောင်နေကြရသည်ဖြစ်ရာ ဒေသဆိုင်ရာအချက်အလက်များပြုစုထားရှိခြင်းသည်များစွာအရေးပါလာပါသည်။ ဒေသဆိုင်ရာအချက် အလက်များပြုစုခြင်းဖြင့် မိမိတို့၏လုပ်ငန်းဆောင်ရွက်ရာတွင် အထောက်အကူပြုသကဲ့သို့အကြီးအကဲများ နယ်မြေသို့ ကွင်းဆင်းရာတွင်နယ်မြေ၏ အချက်အလက်များ ကိုလွယ်ကူစွာ သိရှိနိုင်မည်ဖြစ်ပါသည်။ ဤစာအုပ်သည် မြေပုံမြို့နယ်၏ဒေသဆိုင်ရာ အချက်အလက်များ(၂၀၁၉ခုနှစ်၊ စက်တင်ဘာလကုန်ထိ အခြေအနေ)ကို သက်ဆိုင်ရာဌာန

အသီးသီးမှပေးပို့သော ကိန်းဂဏန်းများနှင့်အညီ ပြုစုတင်ပြ ထားခြင်းဖြစ် ပါသည်။

**ဒေသခိုင်အကျဉ်း**

၂။ မြေပုံမြို့သည် ဘိုးတော်ဗဒုံမင်းလက်ထက်တွင်ဝတီလေးရပ်အုပ် ချုပ်ရေးနယ်၊ညောင်ဝတီစီရင်စုနယ်မြေတွင်ပါဝင်သောရှေ့ဟောင်းမြို့ဖြစ် ပါသည်။ မြေပုံမြို့တည်နေရာသည် ကြပ်စင်ကျွန်း၏ တောင်ဘက်တွင် တည်ရှိပါသဖြင့်ပင်လယ်ဒီလှိုင်းများနှစ်ရှည်လများတိုက်ခတ်၍သဲသောင် များ စုပုံထွန်းရာမှမြေပုံဟု အမည်တွင် လာသည်ဟုသိရှိရပါသည်။ မြေပုံ မြို့အားပြည်ထဲရေးနှင့်သာသနာရေးဝန်ကြီးဌာန၏(၂၂.၇.၁၉၇၂)ရက်စွဲပါ စာအမှတ်၊ ၁၀၃ / ၃၁ / စိတ်(၁)နှင့် (၂၈.၂.၁၉၈၇)ရက်စွဲပါ စာအမှတ်၊ ၃ /၁၈၅/အထ(၂)တို့ဖြင့်ထုတ်ပြန်သည့်အမိန့်ကြေငြာစာများအရမြေပုံမြို့နယ် အဖြစ်အတည်ပြုခဲ့ပါသည်။ကမ်းထောင်းကြီးရွာအားပြည်ထဲရေးဝန်ကြီး ဌာန၏(၂၄.၇.၂၀၁၄)ရက်စွဲပါစာအမှတ်၊ ၂၀၀ / ၂၂ - ၄၁၃ (၁၃၅၅) / ဦး၁ (အထ၃) ဖြင့် ထုတ်ပြန်သည့် အမိန့်ကြေငြာစာအမှတ်၊ ၁၆၅/၂၀၁၄ အရ ကမ်းထောင်းကြီး မြို့အဖြစ်အတည်ပြုခဲ့ပါသည်။

**အခန်း(၂)**

**ပထဝီဝင် အနေအထား**

**တည်နေရာအကျယ်အဝန်း**

၃။ မြေပုံမြို့နယ်သည်အရှေ့လောင်ဂျီတွဒ် ၉၃ ဒီဂရီ ၁၂ မိနစ် နှင့်၉၃ဒီဂရီ ၄၅မိနစ်အကြား၊ မြောက်လတ္တီတွဒ်၁၉ဒီဂရီ ၄၀ မိနစ် မှ

၂၀ဒီဂရီ ၁၅မိနစ် အကြားတွင်တည်ရှိပြီး အကျယ်အဝန်းစတုရန်းမိုင် ပေါင်း (၉၄၂.၁၂)မိုင်ရှိပြီး၊တောင်နှင့်မြောက်(၄၄)မိုင်၊အရှေ့နှင့်အနောက်(၃၂.၅) မိုင် ရှိပါသည်။ မြေပုံမြို့ ဧရိယာစတုရန်းမိုင်မှာ တဖက်ပါ အတိုင်း ဖြစ်ပါ သည်-

စဉ်	မြို့အမည်	မြို့ဧရိယာ စတုရန်းမိုင်	ကျေးရွာအုပ်စု ဧရိယာစတုရန်းမိုင်	မြို့နယ်ဧရိယာ စတုရန်းမိုင်
၁	မြေပုံ	၀.၄၉	၉၄၁.၄၂	၉၄၂.၁၂
၂	ကမ်းထောင့်ကြီး	၀.၂၁	-	-
	မြို့နယ်ချုပ်	၀.၇၀	၉၄၁.၄၂	၉၄၂.၁၂

**နယ်နိမိတ်**

၄။ အရှေ့ဘက်တွင်အမ်းမြို့နယ်၊အနောက်ဘက်တွင်ပေါက်တောမြို့နယ်၊ တောင်ဘက်တွင် ကျောက်ဖြူမြို့နယ်၊ မြောက်ဘက်တွင် မင်းပြား မြို့နယ် တို့နှင့် နယ်နိမိတ်ထိစပ်လျက်ရှိပါသည်။

**မြေမျက်နှာသွင်ပြင်**

၅။ မြေပုံမြို့နယ်သည် တောင်ကုန်းတောင်တန်းမြစ်ချောင်း ပေါများ ပြီး တောင်ကုန်း တောင်တန်း(၆၈%) မြေနိမ့်လွင်ပြင် (၃၂%) ရှိပါသည်။

**ရေဆင်း**

၆။ မြေပုံမြို့နယ်သည် ကျွန်းကြီး (၄၄)ကျွန်း၊ ကျွန်းငယ် (၇၆)ကျွန်း ရှိပြီး မြစ်/ ချောင်းများပေါများကာ မြစ်/ချောင်းများသည် ရေငံများသာ ဖြစ်သဖြင့် ရေချိုရရှိမှု၊ စိုက်ပျိုးရေးရရှိမှု ခက်ခဲသော မြို့နယ်ဖြစ်သည်။ ပုဂ္ဂလိကပိုင် ရွှေပြည်တန်၊ မလိခ ရုပ်ပြေးယာဉ်များကို မင်းပြားမြို့နယ် သို့သွားရောက်စီးနင်းရပါသည်။ အစိုးရပိုင် ကစွပနဒီအမြန်ရေယာဉ်မှာ မြို့မဆိပ်ကမ်းမှ သောကြာနေ့တွင် ကျောက်ဖြူမြို့သို့နှင့် စနေနေ့တွင် စစ်တွေမြို့သို့ တစ်ပတ်လျင်(၂)ကြိမ် ပြေဆွဲလျက်ရှိပါသည်။

ပင်လယ်ရေမျက်နှာပြင်အထက်အမြင့်

၇။ မြေပုံမြို့နယ်သည် ပင်လယ်ရေမျက်နှာပြင် အထက်ပျမ်းမျှအမြင့် (၉)ပေ အထက်တွင်တည်ရှိပါသည်။ အမြင့်ဆုံးတောင်မှာ ပြိုင်းချောင်း ရက္ခမောက် တောင် ဖြစ်၍ပင်လယ် ရေမျက်နှာပြင် အထက် (၁၂၈၂) ပေဖြစ်၍ မြို့နယ်၏ အနိမ့်ဆုံးအရပ် ဒေသမှာ ငမန်းရဲကျွန်းဖြစ်ပါသည်။

အခန်း(၃)

ရာသီဥတုနှင့် သဘာဝပတ်ဝန်းကျင်

ရာသီဥတု

၈။ မြေပုံမြို့နယ်သည် ပူအိုက်စိုစွတ်သော ရာသီဥတုရှိပြီး အမြင့်ဆုံး အပူချိန် (၃၇°C) နှင့် အနိမ့်ဆုံးအပူချိန်မှာ (၁၅.၇°C ) ဖြစ်ပါသည်။ နှစ်အလိုက်ဖြစ်ပေါ်ခဲ့သော မိုးရေချိန်နှင့်အပူချိန်မှာ အောက်ဖော်ပြပါ အတိုင်းဖော်ပြပါသည်-

စဉ်	ခုနှစ်	မိုးရေချိန်	အပူချိန်
-----	--------	-------------	----------



		မိုးရွာရက်	စုစုပေါင်း မိုးရေချိန် လက်မ	နွေရာသီ (°C)	ဆောင်းရာသီ (°C)
				အမြင့်ဆုံး	အနိမ့်ဆုံး
၁	၂၀၁၈	၁၃၇	၁၆၈.၂၀	၃၀	၂၃
၂	၂၀၁၉	၁၀၂	၁၅၄.၆၈	၃၀	၂၆

**သဘာဝပေါက်ပင်များ**

၉။ မြေပုံမြို့နယ်တွင် ပျဉ်းကတိုး၊ ပိန္နဲ၊ သရက်၊ ကညင်၊ ပြူးပင်၊ ပြာပင်၊ ကျီးကန်း၊ လမု၊ ရာဘာ၊ အုန်း၊ ကွမ်းသီး၊ ကုလားမီးသွေး၊ ဝါးပင်များပေါက် ရောက်ပါသည်။

**တောရိုင်းတိရစ္ဆာန်များ**

၁၀။ မြေပုံမြို့နယ်တွင် သမင်၊ ဒရယ်၊ မျောက်၊ တောဝက်၊ ဂျီ၊ မြေခွေး နှင့်မြေအမျိုးမျိုးစသည့် တိရစ္ဆာန်များရှိပါသည်။

**သဘာဝပတ်ဝန်းကျင်လက်ရှိအခြေအနေ**

၁၁။ မြေပုံမြို့နယ်သည် ပူပြင်းခြောက်သွေ့သော ဒေသတစ်ခုဖြစ်ပြီး အပူချိန်(၃၄ °C)ရှိပါသည်။

**သဘာဝပတ်ဝန်းကျင်ထိန်းသိမ်းရေးလုပ်ငန်းများ**

၁၂။ မြေပုံမြို့နယ်သည် လမုတောပေါများသောဒေသ ဖြစ်၍မြို့နယ် သစ်တောဦးစီးဌာနမှ လမုတောထိန်းသိမ်းရေးနှင့် သဘာဝပတ်ဝန်းကျင် စိမ်းလန်းစိုပြေရေးအတွက် စီမံချက်ချအကောင်အထည်ဖော် လျှက်ရှိပါ သည်။

**သဘာဝဘေးအန္တရာယ်ကျရောက်နိုင်ခြေ**

၁၃။ မြေပုံမြို့နယ်သည် ဘင်္ဂလားပင်လယ်နှင့်ဆက်စပ်တည်ရှိ၍မိုးဦး၊ မိုးနှောင်းကာလတွင် မကြာခဏလေ မုန်တိုင်းဒဏ်ခံရပြီး မုန်တိုင်းနှင့်

အတူဒီရေလွှမ်းမိုးမှုများကြောင့် လူ၊ တိရိစ္ဆာန်၊ အိုးအိမ်၊ အဆောက်အဦးများပျက်စီး ဆုံးရှုံးမှုများရှိခဲ့ပါသည်။ သဘာဝဘေးအန္တရာယ်ကျရောက်မှုများကို အောက်ပါအတိုင်းဖော်ပြအပ်ပါသည်-

စဉ်	အမျိုးအစား	ဖြစ်ပွားသည့် ခုနှစ်	ဖြစ်ပွားကြိမ်	သေ/ပျောက်ဦးရေ	အဆောက်အဦးပျက်စီးဆုံးရှုံးမှု	ဆုံးရှုံးမှုတန်ဖိုး (ကျပ်သန်း)
၁	မုန်တိုင်းဘေး	-	-	-	-	-
၂	ဆူနာမီဘေး	-	-	-	-	-
၃	ငလျင်ဘေး	-	-	-	-	-
၄	ရေဘေး	၂၀၁၅	၁	၃၅	၆၁	၁၃၁၆.၇၂၅
၅	ရေဘေး	၂၀၁၇	၁	-	၇၅	၁၅.၅၁၅
ပေါင်း			၂	၃၅	၁၃၆	၁၃၃၂.၂၃၅

**အခန်း(၄)**

**လူဦးရေဆိုင်ရာအချက်အလက်များ**

နေထိုင်သည့်တိုင်းရင်းသားလူမျိုးစုများ

၁၄။ မြေပုံမြို့နယ်တွင် နေထိုင်ကြသော တိုင်းရင်းသားလူမျိုးစုများမှာ အောက်ပါ အတိုင်း ဖြစ်ပါသည်-

စဉ်	လူမျိုး	နေထိုင်သည့် လူဦးရေ	မြို့နယ်လူဦးရေ	မြို့နယ်လူဦးရေ၏ ရာခိုင်နှုန်း
၁	ကချင်	၁	၁၃၇၆၅၁	၀.၀၀၀ %
၂	ကယား	-	၁၃၇၆၅၁	-
၃	ကရင်	၄	၁၃၇၆၅၁	၀.၀၀၂ %
၄	ချင်း	၁၈၅၀၆	၁၃၇၆၅၁	၁၃.၄၅၂ %
၅	မွန်	-	၁၃၇၆၅၁	-

၆	ဗမာ	၄၈	၁၃၇၆၅၁	၀.၀၃၄ %
၇	ရခိုင်	၁၁၆၁၇၃	၁၃၇၆၅၁	၈၄.၃၉၆ %
၈	ရှမ်း	၃	၁၃၇၆၅၁	၀.၀၀၂ %
မြို့နယ်ချုပ်		၁၃၄၇၃၅	၁၃၇၆၅၁	၉၇.၈၈၁ %

အိမ်ခြေ၊ အိမ်ထောင်စု၊ လူဦးရေ

၁၅။ မြေပုံမြို့နယ်၏ ၂၀၁၉ ခုနှစ်၊ စက်တင်ဘာလကုန်အထိ လူဦးရေမှာ အောက်ပါ အတိုင်းဖြစ်ပါသည်-

(က) အိမ်ခြေ/အိမ်ထောင်စု

စဉ်	အကြောင်းအရာ	အိမ်ခြေ	အိမ်ထောင်စု	ရပ်ကွက်	ကျေးရွာအုပ်စု	ကျေးရွာ
၁	မြို့နေ	၄၇၉၃	၅၃၂၁	၁၄	-	-
၂	ကျေးလက်နေ	၂၄၅၀၀	၂၇၀၅၃	-	၅၉	၁၅၅
	မြို့နယ်ချုပ်	၂၉၂၉၃	၃၂၃၇၄	၁၄	၅၉	၁၅၅

(ခ) လူဦးရေ

စဉ်	အကြောင်းအရာ	အသက်(၁၈) နှစ်အထက်			အသက်(၁၈) နှစ်အောက်			စုစုပေါင်း		
		ကျား	မ	ပေါင်း	ကျား	မ	ပေါင်း	ကျား	မ	ပေါင်း
၁	မြို့နေ	၇၁၇၈	၈၀၇၁	၁၅၂၄၉	၃၉၂၄	၄၂၀၆	၈၁၃၀	၁၁၁၀၂	၁၂၂၇၇	၂၃၃၇၉
၂	ကျေးလက်နေ	၃၂၄၉၇	၃၄၁၈၆	၆၆၆၈၃	၂၃၅၂၃	၂၄၀၆၆	၄၇၅၈၉	၅၆၀၂၀	၅၈၂၅၂	၁၁၄၂၇၂
	မြို့နယ်ချုပ်	၃၉၆၇၅	၄၂၂၅၇	၈၁၉၃၂	၂၇၄၄၇	၂၈၂၇၂	၅၅၇၁၉	၆၇၁၂၂	၇၀၅၂၉	၁၃၇၆၅၁

လူဦးရေတိုးနှုန်းနှင့်ကျားမအချိုး

၁၆။ မြေပုံမြို့နယ်၏ ၂၀၁၉ခုနှစ် လူဦးရေတိုးနှုန်းကျား၊ မ အချိုးမှာ အောက်ပါ အတိုင်းဖြစ်ပါသည်-

(က) လူဦးရေတိုးနှုန်းနှင့်ကျားမအချိုး

စဉ်	မြို့နယ်/မြို့	ယခင်နှစ် လူဦးရေ	ယခုနှစ် လူဦးရေ	တိုးလာ ဦးရေ	တိုး နှုန်း	ကျား/မအချိုး		
						ကျား	မ	အချိုး
၁	မြေပုံမြို့နယ်	၁၂၆၂၇၉	၁၂၆၄၅၅	၁၇၆	၀.၁	၆၁၆၈၈	၆၄၇၆၇	၁:၁
၂	ထကထမြို့	၁၁၀၇၀	၁၁၁၉၆	၁၂၆	၁.၂	၅၄၃၄	၅၇၆၂	၁:၁
	မြို့နယ်ချုပ်	၁၃၇၃၄၉	၁၃၇၆၅၁	၃၀၂	၀.၂၁	၆၇၁၂၂	၇၀၅၂၉	၁:၁

(ခ) မွေးဖွား၊သေဆုံး၊ပြောင်းဝင်၊ပြောင်းထွက်လူဦးရေ

စဉ်	မြို့နယ်/ မြို့	မူလ လူဦးရေ	မွေးဖွား ဦးရေ	သေဆုံး ဦးရေ	ပြောင်းဝင် ဦးရေ	ပြောင်းထွက် ဦးရေ	လက်ရှိ လူဦးရေ
၁	မြေပုံမြို့နယ်	၁၂၆၂၇၉	၁၉၂	၂၃	၂၈	၂၁	၁၂၆၄၅၅
၂	ထကထမြို့	၁၁၀၇၀	၁၅၃	၁၈	-	၉	၁၁၁၉၆
	မြို့နယ်ချုပ်	၁၃၇၃၄၉	၃၄၅	၄၁	၂၈	၃၀	၁၃၇၆၅၁

ကိုးကွယ်သည့်ဘာသာ

၁၇။ မြေပုံမြို့နယ်တွင် နေထိုင်ကြသူများ၏ကိုးကွယ်သည့်ဘာသာ အလိုက် လူဦးရေမှာ အောက်ပါအတိုင်းဖြစ်ပါသည်-

စဉ်	မြို့နယ်/မြို့	ဗုဒ္ဓ ဘာ သာ	ခရစ် ယာန်	ဟိန္ဒူ ဘာသာ	အစ္စလာမ် ဘာသာ	နတ်	အ ခြား	ပေါင်း
၁	မြေပုံမြို့နယ်	၁၀၅၅၇၀	၁၇၉၆၉	-	၂၉၁၆	-	-	၁၂၆၄၅၅
၂	ထကထမြို့	၁၁၀၉၈	၉၈	-	-	-	-	၁၁၁၉၆
	မြို့နယ်ချုပ်	၁၁၆၆၆၈	၁၈၀၆၇	-	၂၉၁၆	-	-	၁၃၇၆၅၁

**နိုင်ငံခြားသားများနေထိုင်မှု**

၁၈။ မြေပုံမြို့နယ်အတွင်း နိုင်ငံခြားသားများ နေထိုင်သူ ဦးရေမှာ အောက်ပါအတိုင်းဖြစ်ပါသည်-

စဉ်	မြို့နယ်/ မြို့	နိုင်ငံခြားသား လူမျိုး	နေထိုင်ဦးရေ	မြို့နယ် လူဦးရေ	မြို့နယ်လူဦးရေ ၏ ရာခိုင်နှုန်း
က	မြေပုံ	တရုတ်	-	-	-
ခ		အိန္ဒိယ	-	-	-
ဂ		ပါကစ္စတန်			
ဃ		ဘင်္ဂလားဒေ့ရှ်	၂၉၁၆	၁၃၇၆၅၁	၂.၁၂
မြို့နယ်ချုပ်			၂၉၁၆	၁၃၇၆၅၁	၂.၁၂

**အခန်း(၅)**

**အုပ်ချုပ်ရေးဆိုင်ရာအချက်အလက်များ**

**အုပ်ချုပ်ရေးနယ်မြေဖွဲ့စည်းမှု**

၁၉။

မြေပုံ မြို့နယ်၏အုပ်ချုပ်ရေးနယ်မြေဖွဲ့စည်းမှုမှာအောက်  
ပါ အတိုင်း ဖြစ်ပါသည်-

စဉ်	မြို့နယ်	မြို့	ရပ်ကွက်	ကျေးရွာအုပ်စု	ကျေးရွာ
၁	မြေပုံ	၂	၁၄	၅၉	၁၅၅
မြို့နယ်ချုပ်		၂	၁၄	၅၉	၁၅၅

**ရွေးကောက်ပွဲဆိုင်ရာကိစ္စရပ်များ**

၂၀။ မြေပုံမြို့နယ်၏ ရွေးကောက်ပွဲဆိုင်ရာ ကိစ္စရပ်များအား အောက်ပါအတိုင်း ဖော်ပြအပ်ပါသည်-

(က) မြို့နယ်ရွေးကောက်ပွဲကော်မရှင်အဖွဲ့ခွဲအဖွဲ့ဝင်စာရင်း

စဉ်	အမည်	အလုပ်အကိုင်	တာဝန်
၁	ဦးဘတင်	သ/မ(ငြိမ်း)	ဥက္ကဋ္ဌ
၂	ဦးမောင်စောခိုင်	ကျောင်းဆရာ(ငြိမ်း)	အဖွဲ့ဝင်
၃	ဦးဇော်မင်းလတ်	လုပ်ငန်းရှင်	အဖွဲ့ဝင်
၄	ဦးစိန်လှ	ရဲ(ငြိမ်း)	အဖွဲ့ဝင်
၅	ဦးစိန်ကျော်ဦး	လုပ်ငန်းရှင်	အဖွဲ့ဝင်
၆	ဒေါ်ဝေယီမြင့်	လုပ်ငန်းရှင်	အဖွဲ့ဝင်
၇	ဦးစိန်လှမောင်	ဒု-မြို့နယ်အုပ်ချုပ်ရေးမှူး	အဖွဲ့ဝင်
၈	ဦးညွှန်ဝင်း	မြို့နယ်လဝကမှူး	အဖွဲ့ဝင်
၉	ဒေါက်တာနေဝင်းထွန်း	မြို့နယ်ဆရာဝန်	အဖွဲ့ဝင်
၁၀	ဦးရဲကိုကို	မြို့နယ်ဥပဒေအရာရှိ	အဖွဲ့ဝင်
၁၁	ဦးအောင်ဌေး	မြို့နယ်ပညာရေးမှူး	အဖွဲ့ဝင်
၁၂	ဒေါ်တင်မာလွင်	စာရင်းစစ်ဦးစီးအရာရှိ	အဖွဲ့ဝင်
၁၃	ဦးထွန်းအေးခိုင်	စိုက်ပျိုးရေး	အဖွဲ့ဝင်
၁၄	ဦးသိန်းတန်အောင်	ပြန်ဆက်	အဖွဲ့ဝင်
၁၅	ဦးခင်မောင်ဌေး	အမှုဆောင်အရာရှိ	အဖွဲ့ဝင်
၁၆	ဦးပြည့်ဖြိုးကျော်	ဦးစီးအရာရှိ(ကော်မရှင်)	အတွင်းရေးမှူး

(ခ) ဆန္ဒမဲပေးပိုင်ခွင့်ရှိသူဦးရေ

စဉ်	မြို့နယ်/မြို့	မြို့နယ်/မြို့ လူဦးရေ	ကျား	မ	ပေါင်း
၁	မြေပုံ	၁၂၆၄၅၅	၃၆၂၂၉	၃၈၅၄၅	၇၄၇၇၄
၂	ကမ်းထောင်းကြီး	၁၁၁၉၆	၃၄၄၆	၃၇၁၂	၇၁၅၈
	မြို့နယ်ချုပ်	၁၃၇၅၆၁	၃၉၆၇၅	၄၂၂၅၇	၈၁၉၃၂

(ဂ) နိုင်ငံရေးပါတီများ

စဉ်	ပါတီ	ဥက္ကဋ္ဌ	အတွင်းရေးမှူး	အမှုဆောင်	ပါတီဝင် ဦးရေ

				ဦးရေ	
၁	ပြည်ခိုင်ဖြိုး	ဦးခင်မောင်လွင်	ဦးအောင်မြင့်	၁၂	၃၈၅၃
၂	တစည	ဦးမောင်လှ	ဦးသာဖြူအောင်	၁၂	၃၇၀၀
၃	ရတပ	ဦးမြသန်း	ဦးမောင်ဝင်း	၄၅	၅၀၀၀
၄	NLD	ဒေါ်မပုချေ	ဦးထွန်းမောင်	၁၉	၄၀၀၀
၅	အရှိချင်း	ဦးမောင်အေးထွန်း	ဦးမောင်ထွန်းချေ	၁၀	၄၇၀
၆	ချင်းအမျိုးသား ဒီမိုကရက်တစ်	ဦးသန်းထွန်း	ဦးတင်အေး	၁၅	၅၀၀
၇	ချင်းဒီမိုကရေစီ အဖွဲ့ချုပ်	ဒေါ်မိုင်စုစုလှိုင်	ဒေါ်လှလှစန်း	၅	၅၀၀
၈	ရခိုင်မျိုးချစ်ပါတီ	ဦးမောင်လှသိန်း	ဦးကျော်သန်း	၄၇	၁၂၀၀

(ဃ) ရွေးချယ်ခံရသော လွှတ်တော်ကိုယ်စားလှယ်များ

စဉ်	လွှတ်တော် ကိုယ်စား လှယ်အမည်	ပါတီ/ တသီးပုဂ္ဂလ အမည်	လွှတ်တော်အမည်
၁	ဦးဖေသန်း	ရတပ	ပြည်သူ့လွှတ်တော်
၂	ဦးအေးသာအောင်	ရတပ	အမျိုးသားလွှတ်တော်
၃	ဦးအောင်ဝင်း	ရတပ	ပြည်နယ်လွှတ်တော်
၄	ဦးမြသန်း	ရတပ	ပြည်နယ်လွှတ်တော်

အခန်း(၆)

စီပွားရေးဆိုင်ရာအချက်အလက်

စီးပွားရေးဆိုင်ရာခြုံငုံသုံးသပ်ချက်

၂။ မြေပုံမြို့နယ်သည်ရခိုင်ပြည်နယ်အတွင်းတည်ရှိပြီးလမ်းပန်း  
ဆက်သွယ်ရေးခက်ခဲပြီး စီးပွားရေးဖွံ့ဖြိုးတိုးတက်မှု နှေးကွေးသော



မြို့နယ်တစ်ခု ဖြစ်ပါသည်။ မြို့နယ်အတွင်းရှိ ဒေသခံပြည်သူလူထု သည် စိုက်ပျိုးရေးလုပ်ငန်း၊ ရေလုပ်ငန်းကိုအဓိက လုပ်ကိုင် ဆောင်ရွက်ကြပါ သည်။ရေလမ်းခရီးကိုအဓိကထားသွားလာရသောမြို့နယ် တစ်ခုဖြစ်ပြီး ဆန်စပါး၊ ငါး/ပုစွန်၊ ငါးပိ၊ ငါးခြောက်များကို အခြား မြို့နယ်များသို့ တင်ပို့ရောင်းချလျက်ရှိပါသည်။

**မြေအသုံးချမှု**

၂၂။ မြေပုံမြို့နယ်၏ မြေအမျိုးအစားအလိုက် အသုံးချထားသည့် ဧကအား အောက်ပါအတိုင်းဖော်ပြအပ်ပါသည်-

စဉ်	မြေအမျိုးအစား	ဧရိယာ(ဧက)
၁	အသားတင်စိုက်ပျိုးမြေဧရိယာပေါင်း	၇၆၉၅၅
	(က) လယ်မြေဧရိယာ	၇၀၀၉၀
	(ခ) ယာမြေ	-
	(ဂ) ကိုင်း/ကျွန်းမြေ	၄၅၀
	(ဃ) ဥယျာဉ်မြေ	၅၄၈၉
	(င) ဓနိ	၉၂၆

စဉ်	မြေအမျိုးအစား	ဧရိယာ(ဧက)
၂	လှုပ်ထားမြေဧရိယာပေါင်း	၁၀၂၀၅
	(က) လယ်မြေဧရိယာ	၁၀၂၀၅
	(ခ) ယာမြေ	-
	(ဂ) ကိုင်း/ကျွန်းမြေ	-
	(ဃ) ဥယျာဉ်မြေ	-
	(င) ဓနိ	-
၃	စားကျက်မြေ	၁၇၈၂

၄	စက်မှုလုပ်ငန်းသုံးမြေ	၂
၅	မြို့မြေ	၃၁၅
၆	ရွာမြေ	၇၅၃
၇	အခြားမြေ	၉၅၈၂၈
၈	ကြိုးဝိုင်း/ကြိုးပြင်ကာကွယ်တော ဧရိယာ	၁၂၈၀၃၆
၉	တောရိုင်း	၂၆၀၆၅၈
၁၀	မြေရိုင်း	၄၈
၁၁	စိုက်ပျိုးခြင်းမပြုနိုင်သောဧရိယာ	၂၈၃၇၅
	<b>စုစုပေါင်း</b>	<b>၆၀၂၉၅၇</b>

**ဆည်မြောင်းတာဝန်များနှင့် ဆည်ရေသောက်ဧရိယာ**

၂၃။ မြေပုံမြို့နယ်ရှိဆည်မြောင်းတာဝန်များနှင့်ဆည်ရေသောက် ဧရိယာမှာ အောက်ပါအတိုင်း ဖော်ပြအပ်ပါသည်-

(က) ကိုယ့်အားကိုယ်ကိုးဆည်များ

စဉ်	ဆည်အမည်	ဆည်အမျိုးအစား	ရေဝင်ဆံ့မှု (ကုဗပေ)	အကျိုးပြုဧက
၁	-	-	-	-
မြို့နယ်ချုပ်			-	-

(ခ) မြစ်ရေတင်စီမံကိန်းများ

စဉ်	စီမံကိန်း အမည်	တည်နေရာ	အကျိုးပြု ဧက	မှတ် ချက်
	-	-	-	
မြို့နယ်ချုပ်		-	-	

(ဂ) တာတမံများ/ရေထိန်းတံခါး

စဉ်	တာတမံ/ရေထိန်းတံခါး			ကာကွယ်သည့် မြစ်/ချောင်း	အကျိုးပြု ဧက
	အမည်	အမျိုး အစား	အရှည် (ပေ)		
၁	ပင်ခါး	ကွန်ကရစ်	၁၇၀၀၀	ပင်ခါးချောင်း	၄၅၉၅
၂	ငမန်းရဲ	ကွန်ကရစ်	၁၃၂၀၀၀	ပြင်ချောင်းချောင်း	၇၇၆၈
၃	ကျွန်းသာယာ	ကွန်ကရစ်	၃၉၀၀	ပြင်ချောင်းချောင်း	၇၀၂
မြို့နယ်ချုပ်			၁၅၂၉၀၀		၁၃၀၆၅

စိုက်ပျိုးရေးလုပ်ငန်း

၂၄။ မြေပုံမြို့နယ်၏ စိုက်ပျိုးရေးလုပ်ငန်း ဆောင်ရွက်နိုင်မှု အခြေအနေမှာ အောက်ပါအတိုင်းဖြစ်ပါသည်-

(က) အဓိကသီးနှံ(၁၀)မျိုး စိုက်ပျိုးထုတ်လုပ်မှု

စဉ်	သီးနှံ အမည်	၂၀၁၈-၂၀၁၉ လျာထားဧက		၂၀၁၈-၂၀၁၉ ခုနှစ်			
				စိုက်	ရိတ်	နှုန်း	အထွက် (တင်း)
၁	စပါးပေါင်း	နွေ	-	-	-	-	-
		မိုး	၆၅၂၅၄	၇၄၇၂၉	၇၄၇၂၉	၅၉.၂၉	၄၄၃၀၄၁၀
၂	မြေပဲ	မိုး	-	-	-	-	-
		ဆောင်း	-	-	-	-	-
၃	နှမ်း	မိုး	၁၀	၉	၉	၇.၃၃	၆၆

		ဆောင်း	-	-	-	-	-
၄	နေကြာ	-	၇၀	၁၁၁	၁၁၁	၂၃.၃၀	၂၅၈၆
၅	မတ်ပဲ		၂၃၆	၂၄၀	၂၄၀	၁၁.၃၆	၂၇၂၆
၆	ပဲတီစိမ်း	မိုး	-	-	-	-	-
		ဆောင်း	၁၃	၁၂	၁၂	၁၀.၅၈	၁၂၇
၇	ပဲစင်းငုံ		၄၅	၅၃	၅၃	၇.၆၀	၄၀၃
၈	ဝါ		-	-	-	-	-
၉	ကြံ		-	-	-	-	-
၁၀	အစေ့ထုတ် ပြောင်း		-	-	-	-	-

(ခ) နှစ်ရှည်သီးနှံစိုက်ပျိုးမှုအခြေအနေ

စဉ်	သီးနှံအမည်	စိုက် (ဧက)	ရိတ် (ဧက)	အထွက်နှုန်း	အထွက် ပေါင်း
၁	ရာဘာ	၁၂၂၀	၆၀	၃၅.၀၀	၂၁၀၀
၂	သီဟိုဠ်	၄၅၀	-	-	-
စုစုပေါင်း		၁၆၇၀	၆၀	၃၅.၀၀	၂၁၀၀

(ဂ) အခြားဈေးကွက်ဝင်သီးနှံများစိုက်ပျိုးထုတ်လုပ်မှု

စဉ်	သီးနှံအမည်	စိုက်ဧက	ရိတ်ဧက	အထွက်နှုန်း	အထွက်ပေါင်း
၁	ငရုတ်	၁၂၈	၁၂၀	၄၃၀.၀၀	၅၁၆၀၀
၂	ဖူးစားပြောင်း	၁၁၉	၁၁၉	၉၃၁၂	၁၁၀၈၁၈
	မြို့နယ်ချုပ်	၂၄၇	၂၃၉	၉၇၄၂	၁၁၅၉၇၈

(ဃ) လယ်ယာသုံးစက်ကိရိယာ သုံးစွဲမှုအခြေအနေ

စဉ်	အစိုးရ							ပုဂ္ဂလိက						
	လယ် ထွန် စက်	လက် တွန်း ထွန် စက်	မျိုး စေ့ ချ စက်	Combine Harvester	ရိတ် သိမ်း စက်	ချွေ လှေ့ စက်	ရေ စုပ် စက်	လယ် ထွန် စက်	လက် တွန်း ထွန် စက်	မျိုး စေ့ ချ စက်	Combine Harvester	ရိတ် သိမ်း စက်	ချွေ လှေ့ စက်	ရေ စုပ် စက်
၁	-	-	-	-	-	-	-	-	၄၆	-	-	-	၈	၈၀

(င) လယ်ယာသုံးထယ်ထွန်နှင့်ကျွဲနွားကောင်ရေ

စဉ်	ထယ်အရေအတွက်	ထွန်အရေအတွက်	ကျွဲကောင်ရေ	နွားကောင်ရေ
၁	၂၄၅၄	၃၈၁၂	၈၆၂၅	၈၃၉၂

(စ) ဒေသတွင်း ဆန်ဖူလုံမှုရာခိုင်နှုန်း

စဉ်	အကြောင်းအရာ	ရေတွက်ပုံ	၂၀၁၇-၁၈ အမှန်	၂၀၁၈-၁၉ အမှန်	မှတ်ချက်
၁	လူဦးရေ	ဦး	၁၃၇၄၅၃	၁၃၇၅၆၁	
၂	လူတစ်ဦးတစ်နှစ်စားသုံးမှု				
	-ကျေးလက်နေ	တင်း	၁၈၅၉၂၀၅	၁၈၆၁၈၀၀	
	-မြို့နေ	တင်း	၁၆၂၀၇၂	၁၆၁၈၈၀	
၃	ဝမ်းစာလိုအပ်ချက်	တင်း	၂၀၂၁၇၇	၂၀၂၃၆၈၀	
၄	စပါးစိုက်ဧကပေါင်း	ဧက	၆၅၂၅၄	၇၄၇၂၉	
	-အထွက်နှုန်း	တင်း	၅၉.၂၆	၅၉.၂၉	
	-အထွက်တင်း	တင်း	၃၈၆၆၉၅၂	၄၄၃၀၄၁၀	
၅	လာမည့်နှစ်စပါးစိုက်ဧက	ဧက	၇၄၇၂၉	၇၄၅၃၄	
၆	ချန်လှပ်ရမည့်တင်း	တင်း	၂၆၅၄၆၇	၄၈၄၅၆	
၇	အသုံးပြုတင်း	တင်း	၂၂၈၆၇၄၄	၂၅၁၃၁၀၆	
၈	ပိုလျှံမှု	တင်း	၁၅၈၀၂၀၈	၁၉၁၇၃၀၄	
၉	ဝမ်းစာကျန်ရှိမှု	တင်း	၂၀၂၁၇၇	၃၉၄၀၉၈၄	
၁၀	ဖူလုံမှု	%	၁၆၉.၁၀	၁၉၄.၇၄	

(ဆ) ဒေသတွင်းဆီဖူလုံမှုရာခိုင်နှုန်း

စဉ်	အကြောင်းအရာ	ရေတွက်	၂၀၁၇-၁၈	၂၀၁၈-၁၉	မှတ်
-----	-------------	--------	---------	---------	------

		ပုံ	အမှန်	အမှန်	ချက်
၁	လူဦးရေ	ဦး	၁၃၇၄၅၃	၁၃၇၅၆၁	
၂	လူတစ်ဦးတစ်နှစ်စားသုံးမှု	ပိဿာ	၈၂၄၇၁၈	၈၂၅၆၆၀	
	ဝမ်းစာလိုအပ်ချက်	မက်/တန်	၁၃၄၈	၁၃၄၉	
	ဆီထွက်ရှိမှု	တင်း	၂၆၃၅၀	၂၆၆၂၇	
၃	အလေအလွင့်နှင့်အခြား	တင်း	၁၈၄၄	၁၈၆၄	
၄	ချန်လှပ်ရမည့်တင်း	ဧက	၂၀၅၇	၂၅၃၅	
	အသုံးပြုမှု	မက်/တန်	၁၃၄၈	၁၃၄၉	
	လိုအပ်မှု	မက်/တန်	(-)၁၁၆၃	(-)၁၁၆၇	
၅	ဖူလုံမှု	%	၁၃.၇၂	၁၃.၄၉	

**မွေးမြူရေးလုပ်ငန်းများ**

၂၅။ မြေပုံမြို့နယ်၏ မွေးမြူရေးလုပ်ငန်း ဆောင်ရွက်နိုင်မှု အခြေအနေမှာ အောက်ပါအတိုင်းဖြစ်ပါသည်-

(က) မွေးမြူရေးဇုန်များ

စဉ်	ဇုန်အမည်	ကျွဲ	နွား	ဝက်	သိုး/ဆိတ်	ကြက်	ဘဲ	ငှက်
၁	-----	-----	မရှိပါ	----	-----	----	--	--
	မြို့နယ်ချုပ်	-	-	-	-	-	-	-

(ခ) မြို့နယ်မွေးမြူရေး (ကောင်ရေ)

စဉ်	မြို့နယ်/မြို့	ခုနှစ်	ကျွဲ	နွား	ဝက်	ဆိတ်	ကြက်	ဘဲ	ငှက်
၁	မြေပုံ	၂၀၁၈-၁၉	၁၂၈၆၄	၁၂၁၃၁	၂၉၀၃၂	၁၂၃၆	၂၂၃၄၇၃	၂၄၂၀	-

၂	ကမ်းထောင်းကြီး	၂၀၁၈-၁၉	၂၅၇၃	၂၄၂၆	၅၈၀၇	၂၄၇	၄၄၆၉၅	၄၈၄	-
	မြို့နယ်ချုပ်		၁၅၄၃၇	၁၄၅၅၇	၃၄၈၃၉	၁၄၈၃	၂၆၈၁၆၈	၂၉၀၄	-

(ဂ) မြို့နယ်အသားထုတ်လုပ်မှု (ပိဿာ)

စဉ်	မြို့နယ်/မြို့	ခုနှစ်	ကျွဲ	နွား	ဝက်	ဆိတ်	ကြက်	ဘဲ	ငုံး
၁	မြေပုံ	၂၀၁၈-၁၉	၇၂၀၀	၄၅၇၃၃	၇၉၇၆၃၇	၆၁၂၀	၈၂၈၆၅၉	၆၀၆၇	-
၂	ကမ်းထောင်းကြီး	၂၀၁၈-၁၉	၁၄၄၄၀	၉၁၄၇	၁၅၉၅၂၇	၁၂၂၄	၁၆၅၇၃၂	၁၂၁၃	-
	မြို့နယ်ချုပ်		၈၆၄၄၀	၅၄၈၈၀	၉၅၇၁၆၄	၇၃၄၄	၉၉၄၃၉၁	၇၂၈၀	-

(ဃ) မြို့နယ်ကြက်/ဘဲ/ငုံးဥထုတ်လုပ်မှု (လုံး)

စဉ်	မြို့နယ်/မြို့	ခုနှစ်	ကြက်ဥ	ဘဲဥ	ငုံးဥ
၁	မြေပုံ	၂၀၁၈-၁၉	၁၀၁၀၀၀၉၃	၁၁၀၃၁၈	-
၂	ကမ်းထောင်းကြီး	၂၀၁၈-၁၉	၂၀၂၀၀၁၉	၂၂၀၆၄	-
	မြို့နယ်ချုပ်		၁၂၁၂၀၁၂	၁၃၂၃၈၂	-

(င) မြို့နယ်နို့ထွက်ပစ္စည်းထုတ်လုပ်မှု

စဉ်	မြို့နယ်/မြို့	ခုနှစ်	နို့စားနွား (ကောင်ရေ)	နို့ထွက် (ပိဿာ)
၁	မြေပုံ	၂၀၁၈-၁၉	၄၆၅၇	၄၁၉၉၇၅
၂	ကမ်းထောင်းကြီး	၂၀၁၈-၁၉	၉၃၂	၈၃၀၃၅
	မြို့နယ်ချုပ်		၅၅၈၉	၅၀၃၀၀

(စ) မြို့နယ်ငါး၊ ပုစွန်မွေးမြူမှု အခြေအနေ

စဉ်	ခုနှစ်	ငါး			ပုစွန်		
		အရေအတွက် (ကန်)	ကေ	ထုတ်လုပ်မှု ပိဿာ	အရေအတွက် (ကန်)	ကေ	ထုတ်လုပ်မှု ပိဿာ



၁	၂၀၁၈-၁၉	-	-	-	၃၁၉	၁၃၈၇၄	၄၀၃၁၀၀၀
---	---------	---	---	---	-----	-------	---------

(ဆ) ရေချိုရေငန်ငါးဖမ်းလုပ်ငန်းမှအသားထုတ်မှု(တန်)

စဉ်	ခုနှစ်	ငါး			ပုစွန်		
		လေလံ အရေ အတွက်	လုပ်ငန်း အရေ အတွက်	ထုတ်လုပ် မှု(တန်)	လေလံ အရေ အတွက်	လုပ်ငန်း အရေ အတွက်	ထုတ်လုပ် မှု (တန်)
၁	၂၀၁၈-၁၉	-	၁	၁၅၄၅၃.၂၂	-	၁	၄၆၈၈.၇၁
	မြို့နယ်ချုပ်	-	၁	၁၅၄၅၃.၂၂	-	၁	၄၆၈၈.၇၁

စက်မှုလက်မှုလုပ်ငန်း

၂၆။ မြေပုံမြို့နယ်၏ စက်မှုလက်မှုလုပ်ငန်း ဆောင်ရွက်နိုင်မှု အခြေအနေမှာ အောက်ပါအတိုင်းဖြစ်ပါသည်-

(က) စက်မှုဇုန်များ

စဉ်	စက်မှုဇုန် အမည်	စက်ရုံအမည်	ထုတ်လုပ်သည့် ပစ္စည်းများ
	-မြို့နယ်အတွင်းမရှိပါ-		

(ခ) မြို့နယ်ရှိစက်ရုံများ

စဉ်	စက်ရုံ အမည်	အမျိုး အစား	နိုင်ငံပိုင်	ပုဂ္ဂလိကပိုင်	လုပ်သား အင်အား
၁	KL	ရေခဲစက်	-	ပုဂ္ဂလိကပိုင်	၈
၂	MKM	ရေခဲစက်	-	။	၈
၃	MKM	ရေသန့်စက်	-	။	၇

၄	Power	ရေသန့်စက်	-	။	၇
မြို့နယ်ချုပ်					၃၀

(ဂ) မြို့နယ်ရှိအလုပ်ရုံများ

စဉ်	စက်ရုံအမည်	အမျိုးအစား	နိုင်ငံပိုင်	ပုဂ္ဂလိကပိုင်	လုပ်သား အင်အား
၁	-မြို့နယ်အတွင်းမရှိပါ-				

(ဃ) အိမ်တွင်းစက်မှုလက်မှုလုပ်ငန်းများ

စဉ်	မြို့နယ်/မြို့	စက်မှုလက်မှုလုပ်ငန်း အမျိုးအစား	အရေအတွက်	လုပ်သား အင်အား
၁	မြေပုံမြို့နယ်	စက်ချုပ်လုပ်ငန်း	၁၅	၆၈
		ပန်းတိမ်လုပ်ငန်း	၃၄	၅၂
		ပန်းဘဲ	၁၀	၂၂
		မုန့်လုပ်ငန်း	၃	၈
၂	ကမ်းထောင့်ကြီးမြို့	ပန်းတိမ်လုပ်ငန်း	၆	၁၅
		စက်ချုပ်လုပ်ငန်း	၁၀	၃၂
မြို့နယ်ချုပ်			၇၈	၁၉၇

သစ်တောလုပ်ငန်းဆောင်ရွက်မှုအခြေအနေ

၂၇။ မြေပုံမြို့နယ်၏ သစ်တောလုပ်ငန်းနှင့် ပတ်သက်သော အချက်အလက်များမှာအောက်ပါအတိုင်းဖြစ်ပါသည်-

(က) သစ်တောများ

စဉ်	အကြောင်းအရာ	ဧရိယာ (ဧက)	ပေါက်သည့်အပင်များ
၁	ကြိုးဝိုင်း	၁၅၈၆၆	တောင်သရက်
၂	ကြိုးပြင်	၁၁၂၇၀	ဘန့်ဘွေး၊ တောင်သရက်
မြို့နယ်ချုပ်		၁၂၈၀၃၆	

(ခ) စီးပွားဖြစ်သစ်တောစိုက်ခင်း

စဉ်	စိုက်ပျိုးသူ	နိုင်ငံ/ ပုဂ္ဂလိက ပိုင်	စိုက် ဧက	တည်နေရာ	အပင် အမျိုး အစား	အရေ အတွက်
၁	-	-	-	-	-	-
မြို့နယ်ချုပ်		-	-	-	-	-

(ဂ) သစ်ထုတ်လုပ်မှု

စဉ်	အမျိုးအစား	နိုင်ငံ	ပုဂ္ဂလိကပိုင်	ထုတ်လုပ်မှု(တန်)
၁	ကျွန်း	-	-	-
၂	ပျဉ်းကတိုး	-	-	-
၃	ပိတောက်	-	-	-
၄	ကညင်	-	-	-
၅	အင်/အင်ကြင်း	-	-	-
၆	အခြား	-	-	-
မြို့နယ်ချုပ်		-	-	-

(ဃ) သစ်တောထွက်ပစ္စည်းများ

စဉ်	အမျိုးအစား	ရေတွက်ပုံ	ထုတ်လုပ်မှု
-----	------------	-----------	-------------

စဉ်	အမျိုးအစား	ရေတွက်ပုံ	ထုတ်လုပ်မှု
၁	ထင်း	ကုဗတန်	၁၀၃၀
၂	မီးသွေး	ကုဗတန်	-
၃	ဝါး	လုံး(၀၀၀)	၁၀၃၃
၄	ကြိမ်	လုံး(၀၀၀)	-
၅	ရှားစေး	ပိဿာ	-
၆	သစ်ခေါက်	ပိဿာ	-
၇	သစ်ခွ	ပိဿာ	-
၈	သနပ်ခါး	ပိဿာ	-
၉	ဖာလာစေ့	ပိဿာ	-
၁၀	ပျားရည်	ပိဿာ	၄၀
၁၁	ခနိ	ဗျစ်	၉၃၂

**တွင်းထွက်ပစ္စည်းထုတ်လုပ်မှုလုပ်ငန်း**

၂၈။ မြေပုံမြို့နယ်၏ တွင်းထွက်ပစ္စည်း ထုတ်လုပ်မှု လုပ်ငန်းနှင့် ပတ်သက်သော အချက်အလက်များမှာ အောက်ပါအတိုင်းဖြစ်ပါသည်-

**(က) ဓါတ်သတ္တုတူးဖော်ထုတ်လုပ်မှု**

စဉ်	ဓါတ်သတ္တု အမျိုးအစား	ထွက်ရှိသည့်ဒေသ	ထုတ်လုပ်မှု ပမာဏ	ထုတ်လုပ်မှုတန်ဖိုး (ကျပ်သန်းပေါင်း)
၁	- မြို့နယ်အတွင်းမရှိပါ-			

**(ခ) ကျောက်မျက်တူးဖော်ထုတ်လုပ်မှု**

စဉ်	လုပ်ငန်း တည် နေရာ	ကျောက်မျက်ရတနာအမျိုးအစား						
		ရွှေ	ငွေ	ကျောက် စိမ်း	နီလာ	စိန်	ပတ္တမြား	ပုလဲ
၁	- မြို့နယ်အတွင်းမရှိပါ-							

**စွမ်းအင်နှင့်လျှပ်စစ်ကဏ္ဍ**

၂၉။ မြေပုံမြို့နယ်၏ စွမ်းအင်/လျှပ်စစ်ကဏ္ဍနှင့် ပတ်သက်သော အချက်အလက်များမှာ အောက်ပါအတိုင်း ဖြစ်ပါသည်-

(က) ဓါတ်ဆီ/ဒီဇယ်အရောင်းဆိုင်

စဉ်	မြို့နယ်/မြို့	ဆိုင်အမည်	နိုင်ငံပိုင်	ပုဂ္ဂလိကပိုင်	တစ်နှစ်ရောင်းချမှု စည်ပေါင်း	
					ဓါတ်ဆီ	ဒီဇယ်
၁	မြေပုံမြို့နယ်	-	-	-	-	-
၂	ကမ်းထောင့်ကြီး	-	-	-	-	-

(ခ) သဘာဝဓါတ်ငွေ့အရောင်းဆိုင်များ

စဉ်	သဘာဝဓါတ်ငွေ့ဆိုင်အမည်	နိုင်ငံပိုင်	ပုဂ္ဂလိကပိုင်	တစ်နှစ်ရောင်းရကုဗပေပေါင်း
၁	- မြို့နယ်အတွင်းမရှိပါ-			

**ပို့ဆောင်ရေးနှင့် လမ်းပန်းဆက်သွယ်ရေးလုပ်ငန်း**

၃၀။ မြေပုံမြို့နယ်၏ ပို့ဆောင်ရေးနှင့် လမ်းပန်းဆက်သွယ်ရေးလုပ်ငန်းနှင့်ပတ်သက်သောအချက်အလက်များမှာအောက်ပါအတိုင်း ဖြစ်ပါသည်-

(က) လေကြောင်းလမ်း

စဉ်	လေဆိပ်/ရဟတ်ယာဉ်ကွင်းအမည်	တည်နေရာ	မှတ်ချက်
၁	-	-	-

(ခ) ရေကြောင်းလမ်း

စဉ်	ရေကြောင်းလမ်းအမည်	မြို့နယ်အတွင်း		အရှည် ရေမိုင်	ဆိပ်ကမ်း အရေအတွက်	
		မှ	ထိ		သင်္ဘော ဆိပ်	အခြား
၁	မြေပုံ-စစ်တွေ	မြေပုံ	စစ်တွေ	၆၄	၁	
၂	မြေပုံ-ကျောက်ဖြူ	မြေပုံ	ကျောက်ဖြူ	၁၂၀	၁	
မြို့နယ်ချုပ်					၂	

(ဂ) ရထားလမ်းနှင့် ဘူတာရုံများ

စဉ်	ရထားလမ်းအမည်	မြို့နယ်အတွင်း		အရှည် မိုင်	ဘူတာအရေအတွက်	
		မှ	ထိ		ကြီး	သေး
၁	-	-	-	-	-	-

(ဃ) ကားဂိတ်များ

စဉ်	မြို့နယ်/မြို့	ကားဂိတ် အမည်	ပြေးဆွဲ သည့် ခရီးစဉ်	ပြေးဆွဲ သည့်ယာဉ် အမျိုးအစား	ပြေးဆွဲ သည့်ယာဉ် စီးရေ
၁	မြေပုံ	-	-	-	-
၂	ကမ်းထောင့်ကြီး	-	-	-	-
မြို့နယ်ချုပ်		-	-	-	-

ပြည်သူ့ဆောက်လုပ်ရေးလုပ်ငန်းများ

၃၁။ ပြည်သူ့ဆောက်လုပ်ရေး လုပ်ငန်းများမှာ အောက်ပါအတိုင်း ဖြစ်ပါသည်-

(က) ကားလမ်း

စဉ်	ကားလမ်းအမည်	မြို့နယ်အတွင်း		အရှည်မိုင်
		မှ	ထိ	
၁	မြေပုံ-မင်းပြားလမ်း	မြေပုံ	မင်းပြားနယ်စပ်	(၇)မိုင် (၂)ဖာလုံ
၂	အမ်း-စစ်တွေလမ်း	မြေပုံ-အမ်းနယ်စပ်	မြေပုံ-မင်းပြားနယ်စပ်	(၄၂)မိုင် (၇)ဖာလုံ
၃	ကံသာ-ကပိုင်လမ်း	ကံသာရွာ	ကပိုင်ရွာ	(၁၀)မိုင် (၄)ဖာလုံ

(ခ) မြို့နယ်ချင်းဆက်လမ်းများ

စဉ်	လမ်းအမည်	အရှည် (မိုင်-ဖာလုံ)	အမျိုးအစား			မှတ် ချက်
			ကတ္တရာ	ကျောက် ချော	အမာခံ လမ်း	
၁	မြေပုံ-မင်းပြားလမ်း	(၇)မိုင် (၂)ဖာလုံ	၇.၂ မိုင်	-	-	
၂	အမ်း-စစ်တွေလမ်း	(၄၂)မိုင် (၇)ဖာလုံ	၄၂.၇ မိုင်	-	-	
၃	ကံသာ-ကပိုင်လမ်း	(၁၀)မိုင် (၄)ဖာလုံ	-	၁၀.၄မိုင်	-	

(ဂ) တံတားများ

(၁) ပေ(၁၈၀)အထက်တံတားများ

စဉ်	တံတား အမည်	အရှည် (ပေ)	အမျိုး အစား	တည် ဆောက် သည့်ခုနှစ်	သွားလာ နိုင်သည့်ယာဉ် (ကား/ရထား)
၁	ယောချောင်း	၁၁၀၀	ဘေလီ	၁၉၉၇	ကား

(၂) ပေ(၁၈၀)အောက်တံတားများ

စဉ်	ပေ(၅၀)မှ (၁၈၀)ရှိ တံတားအမည်	အရှည် (ပေ)	အမျိုးအစား	တည်ဆောက်သည့်ခုနှစ်	သွားလာနိုင်သည့်ယာဉ် (ကား/ရထား)	ပေ(၅၀)အောက်တံတားအရေအတွက်
၁	အမ်း-စစ်တွေလမ်း - ချောင်းကောက် - အလည်ချောင်း - အင်ဂျမ်း - မီးကျောင်းတက် - ညောင်ကိုင်း - ရေဂေါင်းချောင်း - တိမ်ကျားဘို - ယိုးဆွင်း - ရပ်ချောင်း - တုတ်ချောင်း - ဆင်လန်	၆၀' ၉၀' ၁၂၀' ၇၀' ၆၀' ၁၂၀' ၆၀' ၈၀' ၈၀' ၇၀' ၆၀'	သံကူကွန်ကရစ်                            	- - - - - - - - - - -	ကား                            	၂၁၂ စင်း
၂	မြေပုံ-မင်းပြားလမ်း - ကံသာ	၇၀'	ဘေလီ	၂၀၁၂	ကား	၄၀ စင်း
၃	ကံသာ-ကပိုင်လမ်း - ပဲကောက်	၁၀၀'	သံကူကွန်ကရစ်	၂၀၁၆	ကား	၃၃ စင်း

(ဃ) လမ်းတံတားသုံးစက်ကိရိယာများ

စဉ်	မြို့နယ်/မြို့	လမ်းတံတားသုံးစက်ကိရိယာများ				လုပ်သားဦးရေ
		မြေထိုးစက်	မြေကော်စက်	မြေကြိတ်စက်	မြေသယ်ယာဉ်	
၁	မြေပုံ	-	-	၂	-	၆၀ ဦး
၂	ကမ်းထောင်းကြီး	-	-	-	-	-
	မြို့နယ်ချုပ်	-	-	၂	-	၆၀ ဦး



( င ) လမ်း/ တံတားအသုံးပြုခကောက်ခံသည့်လုပ်ငန်း

စဉ်	တိုးဂိတ် အမည်	တည်နေရာ	လမ်း/တံတားအရှည်		ကုမ္ပဏီ/အဖွဲ့အစည်း/ လူပုဂ္ဂိုလ်
			မှ	ထိ	
၁	-	-	-	-	-

ဟိုတယ်နှင့် ခရီးသွားလုပ်ငန်း

၃၂။ မြေပုံမြို့နယ်ရှိ ဟိုတယ်နှင့်ခရီးသွားလုပ်ငန်းနှင့် ပတ်သက်  
သောအချက် အလက်များမှာ အောက်ပါအတိုင်းဖြစ်ပါသည်-

(က) ဟိုတယ်၊ မိုတယ်၊ အင်း၊ တည်းခိုခန်း

(၁) ဟိုတယ်

စဉ်	ဟိုတယ်အမည်	ဟိုတယ်		အဆင့်	အခန်း ပေါင်း
		နိုင်ငံပိုင်	ပုဂ္ဂလိကပိုင်		
၁	-မြို့နယ်အတွင်းမရှိပါ-				

(၂) မိုတယ်၊ အင်း၊ တည်းခိုခန်း

စဉ်	မိုတယ် အရေအတွက်	အင်း အရေအတွက်	တည်းခိုခန်း အရေအတွက်
၁	-	-	၆

(ခ) ကမ်းခြေနှင့် အပန်းဖြေနေရာများ

စဉ်	ကမ်းခြေ/အပန်းဖြေနေရာ အမည်	တည်နေရာ
၁	-မြို့နယ်အတွင်းမရှိပါ-	

သမဝါယမအသင်းများ

၃၃။ မြေပုံမြို့နယ်တွင်ရှိသောသမဝါယမအသင်းများမှာအောက်ပါ အတိုင်းဖြစ်ပါသည်-

စဉ်	မြို့နယ်/မြို့	သမဝါယမအသင်းပေါင်း	သမဝါယမအသင်းစုပေါင်း	မှတ်ချက်
၁	မြေပုံ	၇၁	၁	
၂	ကမ်းထောင့်ကြီး	-	-	
	မြို့နယ်ချုပ်	၇၁	၁	

**စီးပွားရေးဆိုင်ရာ အခြေခံအဆောက်အဦများ**

၃၄။ မြေပုံမြို့နယ်တွင်ရှိသောစီးပွားရေးဆိုင်ရာအခြေခံအဆောက်အဦများမှာ အောက်ပါအတိုင်း ဖြစ်ပါသည်-

(က) ကုမ္ပဏီကုန်စည်ဒိုင်၊ပွဲရုံများ၊ဈေးနှင့်ကုန်တိုက်များ

(ခ) ကုမ္ပဏီများ

စဉ်	ကုမ္ပဏီအမည်	ဆောင်ရွက်သည့်လုပ်ငန်း	တည်နေရာ
၁	သဇင့်ဂုဏ်ရောင်	တည်ဆောက်ရေး	သဲတန်းရပ်ကွက်
၂	General Services Construction	တည်ဆောက်ရေး	ဈေးပိုင်းရပ်ကွက်
၃	Rakha Thit Sar	တည်ဆောက်ရေး	သဲတန်းရပ်ကွက်
၄	La Chan Myay	တည်ဆောက်ရေး	တရုတ်တန်းရပ်ကွက်
၅	Taw Win Rakhine Gon Yee	တည်ဆောက်ရေး	သဲတန်းရပ်ကွက်
၆	Phone Myint Myat	တည်ဆောက်ရေး	ကမ်းထောင့်ကြီးမြို့
၇	Sein San So	တည်ဆောက်ရေး	ကမ်းထောင့်ကြီးမြို့
၈	Shwe Kyun Naung Taw	တည်ဆောက်ရေး	ရွာသစ်ကေရပ်ကွက်
၉	Taw Tar Shin Thani	တည်ဆောက်ရေး	ကမ်းထောင့်ကြီးမြို့
၁၀	Kam Htaung Gyi Myo Sat Thit	တည်ဆောက်ရေး	ကမ်းထောင့်ကြီးမြို့
၁၁	Sein Pyae Shain	တည်ဆောက်ရေး	တရုတ်တန်းရပ်ကွက်
၁၂	Moe Myint Tha Zin	တည်ဆောက်ရေး	စိတ္တရကျေးရွာ
၁၃	Kyae Kyar Tun Tauk	တည်ဆောက်ရေး	ကမ်းထောင့်ကြီးမြို့

၁၄	Myebon Thar	တည်ဆောက်ရေး	တရုတ်တန်းရပ်ကွက်
----	-------------	-------------	------------------

(၂) ကုန်စည်ခိုင်များ

စဉ်	မြို့နယ်/မြို့	ကုန်စည်ခိုင်အမည်	ရောင်းဝယ်သည့်ပစ္စည်းများ	တည်နေရာ
၁	မြေပုံမြို့နယ်	-	-	-
၂	ကမ်းထောင့်ကြီးမြို့	-	-	-
	မြို့နယ်ချုပ်	-	-	-

(၃) ပွဲရုံများ

စဉ်	မြို့နယ်/မြို့	ပွဲရုံအမည်	ရောင်းဝယ်သည့်ပစ္စည်းများ	တည်နေရာ
၁	မြေပုံမြို့နယ်	-	-	-
၂	ကမ်းထောင့်ကြီးမြို့	-	-	-
	မြို့နယ်ချုပ်	-	-	-

(၄) ဈေးများ

စဉ်	မြို့နယ်/မြို့	ဈေးအမည်	တည်နေရာ	မှတ်ချက်
၁	မြေပုံမြို့နယ်	မြို့မဈေးကြီး	ဈေးပိုင်းရပ်ကွက်	
၂	ကမ်းထောင့်ကြီးမြို့	မြို့ဈေး	ကမ်းထောင့်ကြီးမြို့	
	မြို့နယ်ချုပ်	၂	၂	

(၅) ကုန်တိုက်များ

စဉ်	မြို့နယ်/မြို့	ကုန်တိုက်အမည်	တည်နေရာ	မှတ်ချက်
၁	မြေပုံမြို့နယ်	-	-	-
၂	ကမ်းထောင့်ကြီးမြို့	-	-	-

(ခ) ဘဏ်များ

စဉ်	မြို့နယ်/မြို့	ဘဏ်အမည်	အစိုးရပိုင်	ပုဂ္ဂလိကပိုင်	စုစုပေါင်း
၁	မြေပုံမြို့နယ်	မြန်မာ့စီးပွားရေးဘဏ်	၁	-	၁
		လယ်ယာဖွံ့ဖြိုးရေးဘဏ်	၁	-	၁
		ကမ္ဘာ့ရတနာဘဏ်	-	၁	၁
၂	ကမ်းထောင့်ကြီးမြို့	ကမ္ဘာ့ရတနာဘဏ်	-	၁	၁
	မြို့နယ်ချုပ်		၂	၂	၄

(ဂ) စတိုးဆိုင်နှင့်အရောင်းဆိုင်များ

စဉ်	ဆိုင်အမျိုးအစား	အရေအတွက်
၁	စတိုးဆိုင်	၁၀
၂	ရွှေဆိုင်	၃၇
၃	လျှပ်စစ်ပစ္စည်းဆိုင်	၂၆
၄	ဖုန်း/ဖုန်းပစ္စည်းအရောင်းဆိုင်	၂၆
၅	စာအုပ်ဆိုင်	၁၀
၆	ဆေးဆိုင်	၂၀

၇	စားသောက်ဆိုင်	၁၈
၈	လက်ဖက်ရည်ဆိုင်	၄၉
၉	ကုန်မာဆိုင်	၁၁
၁၀	စိုက်ပျိုးရေးပစ္စည်းဆိုင်	၇
၁၁	ဆောက်လုပ်ရေးပစ္စည်းဆိုင်	၁၁
၁၂	ဝန်ဆောင်မှုလုပ်ငန်းဆိုင်	၁၀
၁၃	ဆန်ဆိုင်	၄၀
၁၄	အဝတ်အထည်ဆိုင်	၆၅
၁၅	နိဗ္ဗာန်ကုန်ဆိုင်	၂
	<b>မြို့နယ်ချုပ်</b>	<b>၃၄၂</b>

**စည်ပင်သာယာရေးလုပ်ငန်းများ**

၃၅။ မြေပုံမြို့နယ်၏စည်ပင်သာယာရေးလုပ်ငန်းများမှာအောက်ပါအတိုင်း ဖြစ်ပါသည်-

**(က) ဈေးလုပ်ငန်း**

စဉ်	မြို့နယ်/မြို့	ဈေးအမည်	ဆိုင်ခန်းအရေအတွက်	နိုင်ငံပိုင်	ပုဂ္ဂလိကပိုင်	တည်နေရာ
၁	မြေပုံမြို့နယ်	မြို့မဈေးကြီး	၁၀၆	နိုင်ငံပိုင်	-	ဈေးပိုင်း
၂	ကထကမြို့	ကထကဈေး	၅၀	နိုင်ငံပိုင်	-	ကထက
<b>မြို့နယ်ချုပ်</b>			<b>၁၅၆</b>	<b>၂</b>	<b>-</b>	

**(ခ) သောက်သုံးရေရရှိရေးလုပ်ငန်း**

စဉ်	မြို့နယ်/မြို့	စက်ရုံအမည်/	တည်နေရာ	အမျိုး	တစ်ရက်	ဖြန့်ဖြူး
-----	----------------	-------------	---------	--------	--------	-----------

		စက်ရုံ		အစား	ထုတ်လုပ်မှု (ဂါလံ)	နိုင်မှု (အိမ်ခြေ)
၁	မြေပုံမြို့	ကန်တော်ကြီး ဆည်(၁)(၂)	မြေခက်ပိုင်း	Gravily flow	၃၀၀၀၀၀	၁၁၉၀၅
၂	ကမ်းထောင်းကြီးမြို့	-	-	-	-	-

(ဂ) သန့်ရှင်းရေးလုပ်ငန်း

စဉ်	မြို့နယ်/မြို့	သန့်ရှင်းရေးသုံးစက်ကိရိယာများ(စီး)				လုပ်သား ဦးရေ
		သန့်ရှင်းရေး ယာဉ်	မိလ္လာ ယာဉ်	ဖုံစုပ် စက်	ရေစုပ် စက်	
၁	မြေပုံမြို့နယ်	၂	-	-	-	-
၂	ကမ်းထောင်းကြီးမြို့	၁	-	-	-	-
မြို့နယ်ချုပ်		၃	-	-	-	-

(ဃ) လမ်း/တံတားလုပ်ငန်း

(၁) လမ်းလုပ်ငန်း

စဉ်	မြို့နယ်/မြို့	လမ်း ပေါင်း (လမ်း)	စုစုပေါင်း လမ်း အရှည် (မိုင်)	ကတ္တရာ လမ်းပေါင်း		ကွန်ကရစ် လမ်းပေါင်း		မြေသား လမ်းပေါင်း	
				လမ်း	မိုင်	လမ်း	မိုင်	လမ်း	မိုင်
၁	မြေပုံမြို့နယ်	၁၀	၀/၃.၇၈ မိုင်	-	-	၁၀	၀/၃.၇၈ မိုင်	-	-
၂	ကမ်းထောင်းကြီးမြို့	-	-	-	-	-	-	-	-
မြို့နယ်ချုပ်		၁၀	၀/၃.၇၈	-	-	၁၀	၀/၃.၇၈	-	-

(၂) တံတားလုပ်ငန်း

စဉ်	မြို့နယ်/မြို့	တံတားပေါင်း(စင်း)				
		သံ	ကွန်ကရစ်	အုတ်	သစ်သား	ပေါင်း
၁	မြေပုံမြို့နယ်	-	၃	-	-	၃
၂	ကမ်းထောင်းကြီးမြို့	-	-	-	-	-

မြို့နယ်ချုပ်	-	၃	-	-	၃
---------------	---	---	---	---	---

(၃) လမ်းတံတားသုံးစက်ကိရိယာများ

စဉ်	မြို့နယ်/မြို့	လမ်းတံတားသုံးစက်ကိရိယာများ				လုပ်သား ဦးရေ
		မြေထိုး စက်	မြေကော် စက်	မြေကြိတ် စက်	မြေသယ် ယာဉ်	
၁	မြေပုံ	-	၁	၁	၁	၂
၂	ကမ်းထောင်းကြီး	-	-	-	-	-
	မြို့နယ်ချုပ်	-	၁	၁	၁	၂

ပုံနှိပ်လုပ်ငန်းနှင့် မီဒီယာလုပ်ငန်းများ

၃၆။ မြေပုံမြို့နယ်တွင်ရှိသောပုံနှိပ်တိုက်နှင့်မီဒီယာလုပ်ငန်းများ  
မှာအောက်ပါအတိုင်း ဖြစ်ပါသည်-

(က) ပုံနှိပ်လုပ်ငန်းနှင့် တေးသံသွင်း၊ ဗီဒီယို

စဉ်	မြို့နယ်/မြို့	ပုံနှိပ်စက်		ကွန်ပျူတာ	မိတ္တူ	တေးသံ သွင်း	ဗီဒီယို
		နိုင်ငံပိုင်	ပုဂ္ဂလိက ပိုင်				
၁	မြေပုံ	-	-	၆	၃	-	-
၂	ကမ်းထောင်းကြီး	-	-	၂	၂	-	-
	မြို့နယ်ချုပ်	-	-	၈	၅	-	-

(ခ) မီဒီယာလုပ်ငန်းများ

စဉ်	မြို့နယ်/ မြို့	သတင်းစာ အမည်	တစ်လဖြန့် စောင်ရေ	ဂျာနယ် အမည်	တစ်လဖြန့် စောင်ရေ
၁	မြေပုံ	မြန်မာ့အလင်း	၂၀၀	ဒို့ကျေးရွာ	၁၅
၂	ကထက မြို့	မြန်မာ့အလင်း	၅၀	ဒို့ကျေးရွာ	၅

မြို့နယ်ချုပ်		၂၅၀	ဒို့ကျေးရွာ	၂၀
---------------	--	-----	-------------	----

**ပြည်တွင်းအသားတင်ထုတ်လုပ်မှုနှင့်ဝန်ဆောင်မှုတန်ဖိုး**

၃၇။ မြေပုံမြို့နယ်၏ ပြည်တွင်းအသားတင် ထုတ်လုပ်မှုနှင့် ဝန်ဆောင်မှုတန်ဖိုးကို အောက်ပါအတိုင်း ဖော်ပြအပ်ပါသည်-  
ကျပ်သန်းပေါင်း

စဉ်	အကြောင်းအရာ	၂၀၁၇-၂၀၁၈ အသားတင် ထုတ်လုပ်မှု တန်ဖိုး	၂၀၁၈- ၂၀၁၉ ရည်မှန်းချက် တန်ဖိုး	၂၀၁၈-၂၀၁၉ခုနှစ် (တတိယ ၃ လပတ်ကုန်ထိ) ဆောင်ရွက်နိုင်မှု		
				တန်ဖိုး	အကောင် အထည် ဖော်နိုင်မှု	တိုး တက် မှု%
၁	ထုတ်လုပ်မှုတန်ဖိုး	၅၃၆၁၇.၄	၇၀၄၅၇.၆	၅၄၇၆၅.၀	၇၇.၇	၅.၁
၂	ဝန်ဆောင်မှု	၁၁၆၂၁.၂	၂၈၆၇၇.၁	၂၁၉၃၇.၀	၇၆.၅	၅.၂
၃	ကုန်သွယ်မှုတန်ဖိုး	၁၈၄၉၀.၇	၂၆၉၀၄.၃	၁၅၄၇၀.၀	၅၇.၅	၃.၂
၄	အသားတင်ထုတ် လုပ်မှုနှင့်ဝန်ဆောင် မှုတန်ဖိုး	၈၃၇၂၉.၃	၁၂၆၀၃၉.၀	၉၂၁၇၂.၀	၇၃.၁	၄.၈

**တစ်ဦးချင်းဝင်ငွေ**

၃၈။ မြေပုံမြို့နယ်၏တစ်ဦးချင်းဝင်ငွေကိုအောက်ပါအတိုင်းဖော်  
ပြအပ်ပါသည်-



စဉ်	၂၀၁၆-၁၇	၂၀၁၇-၁၈	၂၀၁၈-၁၉ (ခန့်မှန်း)
၁	၇၂၉၉၁၁	၉၂၈၉၅	၁၀၈၁၉၉၅

အသက်မွေးဝမ်းကျောင်းလုပ်ငန်းအလိုက် အလုပ်လုပ်သူဦးရေ  
 ၃၉။ မြေပုံမြို့နယ်၏ အသက်မွေးဝမ်းကျောင်းလုပ်ငန်း အလိုက်  
 အလုပ်လုပ်ကိုင်သူဦးရေမှာအောက်ပါအတိုင်းဖြစ်ပါသည်-

စဉ်	မြို့နယ်	အစိုးရဝန်ထမ်း	ဝန်ဆောင်မှု	စိုက်ပျိုးရေး	မွေးမြူရေး	အရောင်းအဝယ်	စက်မှုလက်မှု	ရေလုပ်ငန်း	ကျပ်စား	အခြား	စုစုပေါင်း
၁	မြေပုံမြို့နယ်	၁၉၇၇	၇၅၂	၁၁၇၀	၆၄၀၇	၁၀၅၅၀	၄၄၇၆	၂၀၅၆	၅၇၀၀	၅၈၇၆	၇၄၇၇၄
၂	ကမ်းထောင့်ကြီးမြို့	၁၆၉	၈၃၈	၁၅၂	၇၁၂	၅၀၆	၄၉၇	၁၆၅၆	၆၃၃	၆၅၃	၇၁၅၈
	မြို့နယ်ချုပ်	၂၁၄၆	၈၃၈၀	၁၃၂၄	၇၁၁၉	၁၁၀၅၆	၄၉၇၃	၂၂၁၅	၆၃၃၃	၆၅၂၉	၈၁၉၃၂

အလုပ်လုပ်နိုင်သူဦးရေနှင့် အလုပ်လက်မဲ့ဦးရေ  
 ၄၀။ မြေပုံမြို့နယ်တွင်ရှိသော အလုပ်လုပ်နိုင်သူဦးရေနှင့် အလုပ်  
 လက်မဲ့ နှုန်းကို အောက်ပါအတိုင်း ဖော်ပြအပ်ပါသည်-

စဉ်	မြို့နယ်/မြို့	အလုပ်	လုပ်ငန်းခွင်ရှိ	အလုပ်	အလုပ်
-----	----------------	-------	-----------------	-------	-------

		လုပ်နိုင် သူဦးရေ	လုပ်သား ဦးရေ	လက်မဲ့ ဦးရေ	လက်မဲ့ ရာခိုင်နှုန်း
၁	မြေပုံမြို့နယ်	၇၈၁၆	၇၄၇၇၄	၃၃၅၂	၄.၅ %

**အခန်း(၇)**

**လူမှုရေးဆိုင်ရာအချက်အလက်များ**

**ပညာရေးကဏ္ဍ**

၄၁။ မြေပုံမြို့နယ်တွင်ရှိ ပညာရေးဆိုင်ရာအချက်အလက်များမှာ အောက်ပါအတိုင်းဖော်ပြအပ်ပါသည်

**(က) အဆင့်မြင့်ပညာ**

စဉ်	တက္ကသိုလ်/ ကောလိပ်/ သိပ္ပံကျောင်း အမည်	တည် နေရာ	အကျယ် အဝန်း (ဧက)	ဆရာ/ ဆရာမ ဦးရေ	ကျောင်း သား/သူ ဦးရေ	ဆရာနှင့် ကျောင်းသား အချိုး
၁	-မြို့နယ်အတွင်းမရှိပါ-					

**(ခ) အခြေခံပညာ**

**(၁) အထကကျောင်းများ**

စဉ်	ကျောင်းအမည်	တည်နေရာ	အကျယ် အဝန်း (ဧက)	ဆရာ/ ဆရာမ ဦးရေ	ကျောင်း သား/သူ ဦးရေ	ဆရာနှင့် ကျောင်း သားအချိုး
၁	ထမြေပုံ	တရုတ်တန်း	၄.၄၀၄	၃၉	၁၁၄၈	၁:၂၉
၂	ထသဲတန်း	ရွာသစ်ကေ	၄.၇၅	၂၃	၇၁၆	၁:၃၁
၃	ထကံသာ	ကံသာရွာ	၂.၅	၂၅	၄၄၉	၁:၁၇
၄	ထကြက်ရေ	ကြက်ရေ	၁.၉၂	၂၀	၄၃၂	၁:၂၁
၅	ထဒိုင်းပုံ	ရက်ချောင်း	၁.၄၅	၁၄	၂၆၆	၁:၁၉
၆	ထကြာအင်းတောင်	ကြာအင်းတောင်	၁၀.၆၇	၂၆	၆၉၀	၁:၂၆
၇	ထရက်ချောင်း	ရက်ချောင်း	၁.၃၅	၂၁	၈၄၉	၁:၄၀
၈	ထယိုးဆွန်း	ယိုးဆွန်း	၁.၀၇	၁၅	၅၁၂	၁:၃၄
၉	ထလွန်းလုံးပိုက်	လွန်းလုံးပိုက်	၆.၁	၁၈	၄၆၄	၁:၂၅

၁၀	ထကမ်းထောင်းကြီး	ကမ်းထောင်းကြီး	၀.၅၁	၄၆	၁၂၁၆	၁:၂၆
၁၁	ထသရက်တောင်	သရက်တောင်	၄.၂	၂၈	၇၀၆	၁:၂၅
၁၂	ထပေါက်တူးတောင်	ပေါက်တူးတောင်	၅.၀၁	၂၂	၄၄၂	၁:၂၀
၁၃	ထရေခေါင်းချိန်အရှေ့	ရေခေါင်းချိန်	၇.၃၇	၁၆	၄၁၁	၁:၂၅
၁၄	ထငပုသုန်	ငပုသုန်	၃.၃၅	၂၂	၆၁၁	၁:၂၇
၁၅	ထကျွန်းသာယာ	ကျွန်းသာယာ	၁.၅	၁၅	၄၇၇	၁:၃၁
မြို့နယ်ချုပ်			၅၆.၁၅၄	၃၅၀	၉၃၈၉	၁:၂၇

(၂) အထကကျောင်းခွဲများ

စဉ်	ကျောင်းအမည်	တည်နေရာ	အကျယ်အဝန်း (ဧက)	ဆရာ/ဆရာမ ဦးရေ	ကျောင်းသား/သူဦးရေ	ဆရာနှင့် ကျောင်းသား အချိုး
၁	ထ(ခွဲ)ဝက်ခေါင်း	ဝက်ခေါင်း	၂.၀	၁၉	၅၀၃	၁:၂၆
၂	ထ(ခွဲ)မောင်ရှင်	မောင်ရှင်	၂.၇	၁၉	၅၄၁	၁:၂၈
၃	ထ(ခွဲ)ရေရှင်	ရေရှင်	၁.၀၉	၁၁	၃၉၀	၁:၃၅
၄	ထ(ခွဲ)အတွင်းငူချောင်း	တွင်းငူချောင်း	၀.၆၈	၁၂	၃၂၅	၁:၂၇
၅	ထ(ခွဲ)လောင်းဒရိတ်	လောင်းဒရိတ်	၂.၃၄	၈	၂၃၆	၁:၂၉
၆	ထ(ခွဲ)တောင်ကြီးရင်း	တောင်ကြီးရင်း	၀.၃၁	၉	၂၉၅	၁:၃၂
၇	ထ(ခွဲ)ကျီးခေါင်းတောင်	ကျီးခေါင်းတောင်	၀.၃၇	၁၂	၂၈၀	၁:၂၃
၈	ထ(ခွဲ)ကိုရင်ပြင်	ကိုရင်ပြင်	၁.၁	၁၂	၃၃၆	၁:၂၈
၉	ထ(ခွဲ)ဥက္ကံ	ဥက္ကံ	၀.၃၈	၉	၄၂၂	၁:၄၆
၁၀	ထ(ခွဲ)စညှင်း	စညှင်း	၀.၆၃	၁၀	၂၇၇	၁:၂၇
၁၁	ထ(ခွဲ)ငွေတွင်းတူး	ငွေတွင်းတူး	၀.၃၅	၁၁	၄၃၀	၁:၃၉
၁၂	ထ(ခွဲ)ညောင်ခက္ကန်	ညောင်ခက္ကန်	၁.၀၃	၁၅	၄၂၁	၁:၂၈
၁၃	ထ(ခွဲ)စိတ္တရ	စိတ္တရ	၅.၀၁	၁၈	၅၄၉	၁:၃၀
၁၄	ထ(ခွဲ)တပ်ရာ	တပ်ရာ	၁.၈၉	၂၁	၃၆၅	၁:၁၇
မြို့နယ်ချုပ်			၁၉.၉	၁၈၆	၅၃၇၀	၁:၂၉

(၃) အလကကျောင်းများ

စဉ်	ကျောင်းအမည်	တည်နေရာ	အကျယ်အဝန်း (ဧက)	ဆရာ/ဆရာမ ဦးရေ	ကျောင်းသား/သူဦးရေ	ဆရာနှင့် ကျောင်းသား အချိုး
၁	လကျောက်ဖလာ	ကျောက်ဖလာ	၀.၅	၁၃	၃၇၀	၁:၂၈
၂	လဖလားကျ	ဖလားကျ	၀.၆	၁၁	၂၃၃	၁:၂၁
၃	လဆင်ပုန်း	ဆင်ပုန်း	၀.၁၆	၆	၁၅၈	၁:၂၆
၄	လအပြင်ခူချောင်း	ပြင်ခူချောင်း	၀.၄၄	၇	၂၃၈	၁:၃၄
၅	လအလယ်ကျွန်း	အလယ်ကျွန်း	၀.၂၂	၇	၂၄၄	၁:၃၄
၆	လဆင်ကြပ်	ဆင်ကြပ်	၁.၀	၇	၁၅၄	၁:၂၂
၇	လမိုးသီးနတ်တောင်	မိုးသီးနတ်တောင်	၀.၃၄	၁၀	၂၁၅	၁:၂၁
၈	လရှင်တောင်	ရှင်တောင်	၀.၇၅	၅	၁၅၆	၁:၃၁
၉	လသေချောင်း	သေချောင်း	၀.၂၉	၉	၁၈၈	၁:၂၀
၁၀	လပြည်ခြား	ပြည်ခြား	၀.၂၅	၆	၂၅၉	၁:၄၃
၁၁	လယိုးချောင်းရွာသာယာ	ယိုးချောင်း	၀.၇၃	၁၂	၄၂၆	၁:၃၅
၁၂	လသွင်ဦးချိုင့်	သွင်ဦးချိုင့်	၀.၃၆	၆	၂၀၅	၁:၃၄
၁၃	လပြည့်ချောင်း	ပြည့်ချောင်း	၁.၃၂	၁၀	၂၄၁	၁:၂၄
၁၄	လကုက္ကို	ကုက္ကို	၂.၈	၁၂	၂၈၈	၁:၂၄
၁၅	လသင်းပေါင်းချောင်း	သင်းပေါင်းချောင်း	၀.၈	၁၂	၂၁၄	၁:၁၇
၁၆	လရေနီကြီး	ရေနီကြီး	၀.၄၆	၁၃	၂၃၉	၁:၁၈
၁၇	လပြင်ဝန်း	ပြင်ဝန်း	၀.၀၁	၆	၂၂၃	၁:၃၇
၁၈	လအုန်းချောင်း	အုန်းချောင်း	၁.၅၅	၉	၂၂၅	၁:၂၅
မြို့နယ်ချုပ်			၁၂.၆	၁၆၁	၄၂၇၆	၁:၂၇

(၄) အလကကျောင်းခွဲများ

စဉ်	ကျောင်းအမည်	တည်နေရာ	အကျယ်အဝန်း (ဧက)	ဆရာ/ဆရာမ ဦးရေ	ကျောင်းသား/သူဦးရေ	ဆရာနှင့် ကျောင်းသား အချိုး
-----	-------------	---------	-----------------	---------------	-------------------	----------------------------

၁	လ(ခွဲ)ကံသာထွက်ဝ	ကံသာထွက်ဝ	၁.၃၅	၁၃	၃၅၅	၁:၂၇
၂	လ(ခွဲ)အငူ	အငူ	၀.၁၆၅	၈	၁၂၇	၁:၁၅
၃	လ(ခွဲ)ပဲကောက် ကျောက်တန်း	ပဲကောက်	၀.၃	၉	၁၀၀	၁:၁၁
၄	လ(ခွဲ)ငရွေပြင်	ငရွေပြင်	၀.၄၃	၉	၁၆၃	၁:၁၈
၅	လ(ခွဲ)သဝင်စေ့ကေ	သဝင်စေ့ကေ	၀.၅၂	၉	၁၃၆	၁:၁၅
၆	လ(ခွဲ)ချောင်ကျ	ချောင်ကျ	၀.၃၆	၉	၁၁၉	၁:၁၃
၇	လ(ခွဲ)လဟာကြီး	လဟာကြီး	၀.၂၁	၅	၁၀၃	၁:၂၀
၈	လ(ခွဲ)ဆေးမြစ်ဆွဲ	ဆေးမြစ်ဆွဲ	၀.၂၅	၇	၈၆	၁:၁၂
၉	လ(ခွဲ)ပင်ကပ်	ပင်ကပ်	၀.၁၅	၉	၁၀၈	၁:၁၂
၁၀	လ(ခွဲ)ကပိုင်ချောင်း	ကပိုင်ချောင်း	၀.၇	၈	၁၀၂	၁:၁၂
၁၁	လ(ခွဲ)ကန့်ကော်ချောင်း	ကန့်ကော်ချောင်း	၀.၂၂	၈	၁၅၂	၁:၁၉
၁၂	လ(ခွဲ)ပြင်ချောင်းမန်းရဲ	ပြင်ချောင်း	၀.၁၂	၁၀	၁၁၄	၁:၁၁
၁၃	လ(ခွဲ)သင်္ဂီနက်	သင်္ဂီနက်	၀.၅၁	၈	၁၄၉	၁:၁၈
၁၄	လ(ခွဲ)ပြားသုန်း	ပြားသုန်း	၀.၄	၆	၁၂၃	၁:၂၀
၁၅	လ(ခွဲ)နတ်လှ	နတ်လှ	၀.၃၄	၈	၁၃၂	၁:၁၆
၁၆	လ(ခွဲ)မြိုင်သာယာ	မြိုင်သာယာ	၀.၅၁	၇	၂၇၇	၁:၃၉
၁၇	လ(ခွဲ)ဝက်ရူး	ဝက်ရူး	၀.၂၄	၃	၁၅၂	၁:၅၀
၁၈	လ(ခွဲ)မင်းချောင်း	မင်းချောင်း	၀.၅၁	၆	၁၉၈	၁:၃၁
၁၉	လ(ခွဲ)ဘီလူးဘွေ	ဘီလူးဘွေ	၀.၃၃	၈	၂၀၃	၁:၂၅
၂၀	လ(ခွဲ)ပြိုင်းချောင်း	ပြိုင်းချောင်း	၀.၁၃	၂	၁၈၂	၁:၉၁
၂၁	လ(ခွဲ)တုတ်ချောင်း	တုတ်ချောင်း	၀.၁၈	၈	၂၀၈	၁:၂၆
၂၂	လ(ခွဲ)နှမောင်းကျ	နှမောင်းကျ	၀.၂၈	၄	၁၅၁	၁:၃၇
၂၃	လ(ခွဲ)ဝဘော်ကြီး	ဝဘော်ကြီး	၁.၀၈	၇	၁၃၂	၁:၁၈
၂၄	လ(ခွဲ)ငန်းတောင်	ငန်းတောင်	၀.၂၇	၁၀	၁၇၆	၁:၁၇
၂၅	လ(ခွဲ)ကျေးတော	ကျေးတော	၀.၁၉	၇	၁၄၃	၁:၂၀
၂၆	လ(ခွဲ)သရက်တောင် မြောက်	သရက်တောင်	၀.၆၆	၁၁	၂၀၁	၁:၁၈
၂၇	လ(ခွဲ)ကျောက်ဖျာ	ကျောက်ဖျာ	၀.၆	၅	၁၈၉	၁:၃၇
<b>မြို့နယ်ချုပ်</b>			<b>၁၁.၀၁</b>	<b>၂၀၄</b>	<b>၄၂၇၃</b>	<b>၁:၂၁</b>

(၅) မူလတန်းလွန်ကျောင်းများ

စဉ်	မြို့နယ်/မြို့	ကျောင်းအရေအတွက်	ဆရာ/ဆရာမဦးရေ	ကျောင်းသား/သူဦးရေ	ဆရာနှင့်ကျောင်းသားအချိုး
၁	မြေပုံ	၂၅	၁၆၅	၃၀၇၄	၁:၁၈
၂	ကမ်းထောင်းကြီး	၃	၃၃	၉၄၂	၁:၂၈
	မြို့နယ်ချုပ်	၂၈	၁၉၈	၄၀၁၆	၁:၂၀

(၆) အမကကျောင်းများ

စဉ်	ကျောင်းအရေအတွက်	ဆရာ/ဆရာမဦးရေ	ကျောင်းသား/သူဦးရေ	ဆရာနှင့်ကျောင်းသားအချိုး
၁	၆၄	၂၁၉	၃၉၆၀	၁:၁၈

(ဂ) မူလတန်းကြိုကျောင်း

စဉ်	မြို့နယ်/မြို့	ကျောင်းအရေအတွက်	ဆရာ/ဆရာမဦးရေ	ကျောင်းသား/သူဦးရေ	အချိုး
၁	မြေပုံမြို့နယ်	၁၆	၂၀	၄၂၀	၁:၂၁
	မြို့နယ်ချုပ်	၁၆	၂၀	၄၂၀	၁:၂၁

(ဃ) ဘုန်းတော်ကြီးသင် ပညာရေးကျောင်း

စဉ်	ကျောင်းအမည်	တည်နေရာ	ဆရာ/ဆရာမ ဦးရေ	ကျောင်းသား/သူ ဦးရေ	အချိုး
၁	ဘားဝေ	ဘားဝေ	၁၂	၂၇၈	၁:၂၃
၂	မောင်ရှင်	မောင်ရှင်	၈	၆၄	၁:၈
၃	ဖလားကျ	ဖလားကျ	၇	၂၀၂	၁:၂၉
၄	င/ဆင်ပုန်း	င/ဆင်ပုန်း	၅	၄၅	၁:၉
၅	ဝါးခုတ်ချောင်း	ဝါးခုတ်ချောင်း	၄	၇၂	၁:၁၈
၆	ပဲကောက်ကျောက်တန်း	ပဲကောက်ကျောက်တန်း	၅	၇၀	၁:၁၄
၇	င/ရွှေပြင်	င/ရွှေပြင်	၃	၇၇	၁:၁၄
မြို့နယ်ချုပ်			၄၄	၈၀၈	၁:၁၈

( င ) ကျောင်းနေအရွယ်ကလေးများကျောင်းအပ်နှံမှု

စဉ်	မြို့နယ်/မြို့	(၅)နှစ်ပြည့်ကလေး			ကျောင်းအပ်နှံမှု			ကျောင်းအပ်နှံမှု%
		ကျား	မ	ပေါင်း	ကျား	မ	ပေါင်း	
၁	မြေပုံမြို့နယ်	၁၄၀၃	၁၃၅၃	၂၇၅၆	၁၃၉၆	၁၃၄၃	၂၇၃၉	၉၉.၃၈%
၂	ကမ်းထောင်ကြီးမြို့	၉၈	၈၁	၁၇၉	၉၅	၇၆	၁၇၁	၉၉.၅၃%
မြို့နယ်ချုပ်		၁၅၀၁	၁၄၃၄	၂၉၃၅	၁၄၉၁	၁၄၁၉	၂၉၁၀	၉၉.၁၄%

( စ ) တက္ကသိုလ်ဝင်တန်း အောင်မြင်မှု

စဉ်	မြို့နယ်/မြို့	၂၀၁၇-၂၀၁၈ ခုနှစ်				၂၀၁၈-၂၀၁၉ ခုနှစ်			
		စာရင်းရှိ	ဖြေဆို	အောင်မြင်	ရာဇဝင်နှုန်း	စာရင်းရှိ	ဖြေဆို	အောင်မြင်	ရာဇဝင်နှုန်း
၁	မြေပုံမြို့နယ်	၁၄၀၃	၂၂၃၃	၄၁၅	၁၈.၅၀	၂၅၄၁	၂၃၄၀	၅၃၄	၂၂.၈၂
၂	ကမ်းထောင်ကြီးမြို့	၂၆၅	၂၃၅	၅၄	၂၂.၉၈	၁၈၁	၁၇၅	၃၀	၁၇.၁၄
မြို့နယ်ချုပ်		၁၆၆၈	၂၄၇၈	၄၆၉	၂၈.၁၁	၂၇၂၂	၂၅၁၅	၅၆၄	၂၀.၃၄

(ဆ) စာတတ်မြောက်မှုရာနှုန်း

စဉ်	မြို့နယ်/မြို့	မြို့နယ်	(၁၅)နှစ်	စာတတ်	စာတတ်
-----	----------------	----------	----------	-------	-------

		လူဦးရေ	အထက် လူဦးရေ	မြောက် ဦးရေ	မြောက်မှု နှုန်း
၁	မြေပုံမြို့နယ်	၁၂၆၄၅၅	၈၂၈၅၇	၈၂၅၈၂	၉၉.၆၇%
၂	ကမ်းထောင်းကြီးမြို့	၁၁၁၉၆	၇၈၄၅	၇၃၀၀	၉၃.၀၅%
	မြို့နယ်ချုပ်	၁၃၇၆၅၁	၉၀၇၀၂	၈၉၈၈၂	၉၉.၀၉%

(ဇ) သင်ကြားမှု၊ သင်ယူမှု၊ အထောက်အကူပြုစာသင်ခန်း

များဖွင့်လှစ်နိုင်မှု အခြေအနေ

(၁) အထက ကျောင်းများ

စဉ်	မြို့နယ်/မြို့	အထက်တန်းကျောင်း					ပေါင်း
		စာရင်းရှိ	Media တပ်ပြီး	3PLT တပ်ပြီး	2PLT တပ်ပြီး	1PLT တပ်ပြီး	
၁	မြေပုံ	၁၄	-	၁	၈	၂	၁၁
၂	ကမ်းထောင်းကြီး	၁	-	၁	၂	၁	၄
	မြို့နယ်ချုပ်	၁၅	-	၂	၁၀	၃	၁၅

(၂) အလကကျောင်းများ

စဉ်	မြို့နယ်/မြို့	အလယ်တန်းကျောင်း					ပေါင်း
		စာရင်းရှိ	Media တပ်ပြီး	3PLT တပ်ပြီး	2PLT တပ်ပြီး	1PLT တပ်ပြီး	
၁	မြေပုံ	၁၈	-	-	-	-	-
၂	ကမ်းထောင်းကြီး	-	-	-	-	-	-
	မြို့နယ်ချုပ်	၁၈	-	-	-	-	-

(၃) အမကကျောင်းများ

စဉ်	မြို့နယ်/မြို့	မူလတန်းကျောင်း	စုစု
-----	----------------	----------------	------



		စာရင်း ရှိ	Media တပ်ပြီး	3PLT တပ်ပြီး	2PLT တပ်ပြီး	1PLT တပ်ပြီး	ပေါင်း
၁	မြေပုံ	၆၄	-	-	-	-	-
၂	ကမ်းထောင်းကြီး	-	-	-	-	-	-
	မြို့နယ်ချုပ်	၆၄	-	-	-	-	-

(ဈ) စာကြည့်တိုက်များ ဖွင့်လှစ်နိုင်မှု

စဉ်	မြို့နယ်/မြို့	အုပ်ချုပ်ရေး	ပညာရေး	ပြန်ဆက်	ဘုန်းကြီးကျောင်း	အခြား	ပေါင်း
၁	မြေပုံ	၂	၅	၁	-	၆	၁၁
၂	ကမ်းထောင်းကြီး	၁	၁	-	-	၁	၃
	မြို့နယ်ချုပ်	၃	၆	၁	-	၇	၁၃

ကျန်းမာရေးကဏ္ဍ

၄၂။ မြေပုံမြို့နယ်၏ ကျန်းမာရေးကဏ္ဍဆိုင်ရာ အချက်အလက်များမှာ အောက်ပါအတိုင်းဖြစ်ပါသည်-

(က) ဆေးရုံများ

စဉ်	ဆေးရုံအမည်	တည်နေရာ	အစိုးရ/ပုဂ္ဂလိက	ကုတင်အရေအတွက်
၁	မြို့နယ်ဆေးရုံ	မြေပုံမြို့	အစိုးရ	၅၀
၂	ကမ်းထောင်းကြီးတိုက်နယ်ဆေးရုံ	ကမ်းထောင်းကြီး	အစိုးရ	၁၆
၃	လွန်းလုံးပိုက်တိုက်နယ်ဆေးရုံ	လွန်းလုံးပိုက်ရွာ	အစိုးရ	၁၆
၄	ကြာအင်းတောင်တိုက်နယ်ဆေးရုံ	ကြာအင်းတောင်ရွာ	အစိုးရ	၁၆
၅	ငပသုန်တိုက်နယ်ဆေးရုံ	ငပသုန်ရွာ	အစိုးရ	၁၆
	မြို့နယ်ချုပ်			၁၁၄

(ခ) ဆေးပေးခန်းများ

စဉ်	ဆေးပေးခန်းအမည်	တည်နေရာ	အစိုးရ/ ပုဂ္ဂလိက	ကုသသည့်ရောဂါ အမျိုးအစား
၁	ကျေးလက်ကျန်းမာရေး	သဲတန်း	အစိုးရ	တီဘီ
၂	ငှက်ဖျားတိုက်ဖျက်	သဲတန်း	အစိုးရ	ငှက်ဖျား
၃	မိခင်နှင့်ကလေး	သဲတန်း	အစိုးရ	မိခင်နှင့်ကလေးကျန်းမာရေး စောင့်ရှောက်မှု
မြို့နယ်ချုပ်		၃	အစိုးရ	

(ဂ) ကျေးလက်ကျန်းမာရေးဌာန/ဌာနခွဲ

စဉ်	ကျေးလက်ကျန်းမာရေးဌာနအမည်	တည်နေရာ
၁	မိခင်နှင့်ကလေးကျန်းမာရေးဌာန	သဲတန်းရပ်ကွက်
၂	ကိုရင်ပြင်ကျေးလက်ကျန်းမာရေးဌာန	ကိုရင်ပြင်ရွာ
၃	ကြာအင်းတောင်ကျေးလက်ကျန်းမာရေးဌာန	ကြာအင်းတောင်ရွာ
၄	လွန်းလုံးပိုက်ကျေးလက်ကျန်းမာရေးဌာန	လွန်းလုံးပိုက်ရွာ
၅	ရက်ချောင်းကျေးလက်ကျန်းမာရေးဌာန	ရက်ချောင်းရွာ
၆	သရက်တောင်ကျေးလက်ကျန်းမာရေးဌာန	သရက်တောင်ရွာ
၇	ပေါက်တူးတောင်ကျေးလက်ကျန်းမာရေးဌာန	ပေါက်တူးတောင်ရွာ
၈	ကျွန်းသာယာကျေးလက်ကျန်းမာရေးဌာန	ကျွန်းသာယာရွာ
၉	ကမ်းထောင်းကြီးကျေးလက်ကျန်းမာရေးဌာန	ကမ်းထောင်းကြီးမြို့
၁၀	ရေခေါင်းချိန်ကျေးလက်ကျန်းမာရေးဌာန	ရေခေါင်းချိန်ကျေးရွာ

စဉ်	ကျေးလက်ကျန်းမာရေးဌာနခွဲအမည်	တည်နေရာ
၁	ရှင်တောင်ကျေးလက်ကျန်းမာရေးဌာနခွဲ	ရှင်တောင်ရွာ
၂	ကျီးခေါင်းတောင်ကျေးလက်ကျန်းမာရေးဌာနခွဲ	ကျီးခေါင်းတောင်ရွာ

၃	လောင်းဒရိတ်ကျေးလက်ကျန်းမာရေးဌာနခွဲ	လောင်းဒရိတ်ရွာ
၄	သေချောင်းကျေးလက်ကျန်းမာရေးဌာနခွဲ	သေချောင်းရွာ
၅	ကျောက်ငနွားကျေးလက်ကျန်းမာရေးဌာနခွဲ	ကျောက်ငနွားရွာ
၆	ချောင်းကြီးကျေးလက်ကျန်းမာရေးဌာနခွဲ	ချောင်းကြီးရွာ
၇	ဒိုင်းပုံကျေးလက်ကျန်းမာရေးဌာနခွဲ	ဒိုင်းပုံရွာ
၈	ဖလားကျကျေးလက်ကျန်းမာရေးဌာနခွဲ	ဖလားကျရွာ
၉	ကြက်ရေကျေးလက်ကျန်းမာရေးဌာနခွဲ	ကြက်ရေရွာ
၁၀	ဒဂုံကျေးလက်ကျန်းမာရေးဌာနခွဲ	ဒဂုံရွာ
၁၁	အလယ်ကျွန်းကျေးလက်ကျန်းမာရေးဌာနခွဲ	အလယ်ကျွန်းရွာ
၁၂	ပဲကောက်ကျေးလက်ကျန်းမာရေးဌာနခွဲ	ပဲကောက်ရွာ
၁၃	ပြည်ခြားကျေးလက်ကျန်းမာရေးဌာနခွဲ	ပြည်ခြားရွာ
၁၄	ယိုးဆွင်းကျေးလက်ကျန်းမာရေးဌာနခွဲ	ယိုးဆွင်းရွာ
၁၅	ရွာသာယာကျေးလက်ကျန်းမာရေးဌာနခွဲ	ရွာသာယာရွာ
၁၆	င/ရွှေပြင်ကျေးလက်ကျန်းမာရေးဌာနခွဲ	င/ရွှေပြင်ရွာ
၁၇	ရေနီကြီးကျေးလက်ကျန်းမာရေးဌာနခွဲ	ရေနီကြီးရွာ
၁၈	ပြင်ဝန်းကျေးလက်ကျန်းမာရေးဌာနခွဲ	ပြင်ဝန်းရွာ
၁၉	မင်းချောင်းကျေးလက်ကျန်းမာရေးဌာနခွဲ	မင်းချောင်းရွာ
၂၀	ငပုသုန်ကျေးလက်ကျန်းမာရေးဌာနခွဲ	ငပုသုန်ရွာ
၂၁	အုန်းချောင်းကျေးလက်ကျန်းမာရေးဌာနခွဲ	အုန်းချောင်းရွာ
၂၂	ရွာသစ်ကျေးလက်ကျန်းမာရေးဌာနခွဲ	ရွာသစ်ရွာ
၂၃	တပ်ရာကျေးလက်ကျန်းမာရေးဌာနခွဲ	တပ်ရာရွာ
၂၄	ညောင်ခတ္တန်ကျေးလက်ကျန်းမာရေးဌာနခွဲ	ညောင်ခတ္တန်ရွာ
၂၅	စညှင်းကျေးလက်ကျန်းမာရေးဌာနခွဲ	စညှင်းရွာ
၂၆	ကုက္ကိုကျေးလက်ကျန်းမာရေးဌာနခွဲ	ကုက္ကိုရွာ
၂၇	ငွေတွင်းတူးကျေးလက်ကျန်းမာရေးဌာနခွဲ	ငွေတွင်းတူးရွာ
၂၈	ကျောက်ဖျာကျေးလက်ကျန်းမာရေးဌာနခွဲ	ကျောက်ဖျာရွာ
၂၉	ငန်းတောင်ကျေးလက်ကျန်းမာရေးဌာနခွဲ	ငန်းတောင်ရွာ
၃၀	ကျေးတောကျေးလက်ကျန်းမာရေးဌာနခွဲ	ကျေးတောရွာ
၃၁	ဟင်းခရော်ကျေးလက်ကျန်းမာရေးဌာနခွဲ	ဟင်းခရော်ကျေးရွာ
၃၂	စိတ္တရကျေးလက်ကျန်းမာရေးဌာနခွဲ	စိတ္တရကျေးရွာ
၃၃	သရက်အုပ်ကျေးလက်ကျန်းမာရေးဌာနခွဲ	သရက်အုပ်ကျေးရွာ

၃၄	စက်ခွေကျေးလက်ကျန်းမာရေးဌာနခွဲ	စက်ခွေကျေးရွာ
၃၅	ချင်းတောင်ကျေးလက်ကျန်းမာရေးဌာနခွဲ	ချင်းတောင်ကျေးရွာ
၃၆	မဒေးတောင်ကျေးလက်ကျန်းမာရေးဌာနခွဲ	မဒေးတောင်ကျေးရွာ

(ဃ) ကျန်းမာရေးစောင့်ရှောက်မှု

စဉ်	မြို့နယ်/မြို့	လူဦးရေ	ဆရာဝန်မှ ကျန်းမာရေး စောင့်ရှောက်မှုနှုန်း		သူနာပြုမှ ကျန်းမာရေး စောင့်ရှောက်မှု နှုန်း		လက်ထောက် ကျန်းမာရေးမှူးမှ ကျန်းမာရေး စောင့်ရှောက်မှုနှုန်း	
			ဆရာဝန် ဦးရေ	ဆရာဝန် နှင့် လူဦးရေ အချိုး	သူနာ ပြု ဦးရေ	သူနာပြု နှင့် လူဦးရေ အချိုး	လ/ထ ကျန်းမာ ရေးမှူး ဦးရေ	လ/ထ ကျန်းမာ ရေးမှူး နှင့် လူဦးရေ အချိုး
၁	မြေပုံမြို့နယ်	၁၂၆၄၅၅	၃	၁:၄၂၄၅၃	၁၅	၁:၈၄၉၀၁	၈	၁:၁၅၉၂၀
၂	ကမ်းထောင်းကြီးမြို့	၁၁၁၉၆	၁	၁:၁၅၂၉၇	၅	၁:၂၀၅၉	-	-
	မြို့နယ်ချုပ်	၁၃၇၆၅၁	၄	၁:၃၅၆၆၄	၂၀	၁:၇၁၃၃	၈	၁:၁၅၉၂၀

(င) ဒေသတွင်းအများဆုံးဖြစ်တတ်သောရောဂါများ

စဉ်	မြို့နယ်/မြို့	ရောဂါအမျိုးအစား									
		ငှက်ဖျား		ဝမ်းလျှော		တီဘီ		ဝမ်းကိုက်		အသည်းရောင်	
		ဖြစ်	သေ	ဖြစ်	သေ	ဖြစ်	သေ	ဖြစ်	သေ	ဖြစ်	သေ
၁	မြေပုံ	၇	-	၆၅	-	၆၃	၃	၁၀	-	၁၅	-
၂	ကမ်းထောင်းကြီး	၁	-	၄၄	-	၇	၁	၄	-	၇	-
	မြို့နယ်ချုပ်	၇	-	၁၀၉	-	၇၀	၄	၁၄	-	၂၂	-

(စ) HIV/AIDS -ရောဂါ ဖြစ်ပွား/ သေဆုံးဦးရေ

စဉ်	မြို့နယ်/မြို့	၂၀၁၈ ခုနှစ်၊ ဧပြီလမှ စက်တင်ဘာလထိ	၂၀၁၈-၂၀၁၉

		ဖြစ်	သေ	ဖြစ်	သေ
၁	မြေပုံမြို့နယ်	၅	-	၂	-
၂	ကမ်းထောင်းကြီးမြို့	-	-	-	-
	မြို့နယ်ချုပ်	၅	-	၂	-

(ဆ) ကျန်းမာရေးဆိုင်ရာ ညွှန်းကိန်းများ

စဉ်	မြို့နယ်/မြို့	မိခင်ဦးရေ	ကလေးဦးရေ	လူ(၁၀၀၀)လျှင်			
				မွေးနှုန်း	မိခင်သေနှုန်း	မွေးကင်းစကလေးသေနှုန်း	ကိုယ်ဝန်ပျက်နှုန်း
၁	မြေပုံမြို့နယ်	၃၁၁၅	၃၀၉၂	၂၂%	၁.၉%	၆%	၂၇.၈%
၂	ကမ်းထောင်းကြီးမြို့	၁၁၅	၁၁၃	၇.၄%	၀%	၀%	၇.၉%
	မြို့နယ်ချုပ်	၃၂၃၀	၃၂၀၅	၂၂.၄၆%	၁.၉%	၆%	၆%

လူမှုရေးအသင်းအဖွဲ့များ

၄၃။ မြေပုံမြို့နယ်ရှိလူမှုရေးအသင်းအဖွဲ့များဆိုင်ရာအချက်အလက်များမှာ အောက်ပါအတိုင်းဖြစ်ပါသည်-

(က) INGO အဖွဲ့များ

စဉ်	INGO အမည်	ရုံး/ ရုံးခွဲ တည်နေရာ	ဆောင်ရွက်သည့်လုပ်ငန်း
၁	IRC	သဲတန်းရပ်ကွက်	ပြန်လည်ထူထောင်ရေးလုပ်ငန်း
၂	RI	သဲတန်းရပ်ကွက်	။

(ခ) NGO ( ဦးရေ )

စဉ်	မြို့နယ်/မြို့	အမျိုး သမီး ရေးရာ	မိခင်/ ကလေး အသင်း	စစ်မှုထမ်း ဟောင်း	ကြက် ခြေနီ	အရံမီး သတ်
၁	မြေပုံမြို့နယ်	၆၇၀	၄၁၅	၁၈၉	၇၅	၂၅၀
၂	ကမ်းထောင်းကြီးမြို့	၅၅	၁၀၃	၁၉	၂၃	၆၆
	မြို့နယ်ချုပ်	၇၂၅	၅၁၈	၂၀၈	၉၈	၃၁၆

(ဂ) အသင်းအဖွဲ့များ

စဉ်	အသင်းအဖွဲ့ အမည်	ရုံး/ ရုံးခွဲ တည်နေရာ	မှတ်ပုံတင် အမှတ်	ဆောင်ရွက်သည့် လုပ်ငန်း
၁	ဂရုဏာ	ကံသာထွက်ဝ	၀၀၆/မြေပုံ/၀၀၁	နာရေးကူညီခြင်း
၂	စေတနာရှင်	ကမ်းထောင်းကြီးမြို့	၀၀၆/မြေပုံ/၀၀၂	နာရေးကူညီခြင်း
၃	အလင်းသစ်များဆီသို့	ကြက်ရေကြီး	၀၀၆/မြေပုံ/၀၀၃	နာရေးကူညီခြင်း
၄	သုခဝတီ	ရွာသစ်ကေ	၀၀၆/မြေပုံ/၀၀၄	နာရေးကူညီခြင်း
၅	အထကကျောင်းသား/ သူဟောင်းများအသင်း	တရုတ်တန်း	၀၀၆/မြေပုံ/၀၀၅	ပညာရေးကိစ္စများ ဆောင်ရွက်ခြင်း
၆	ဂရုဏာ	ရေရှင်	၀၀၆/မြေပုံ/၀၀၆	နာရေးကူညီခြင်း
၇	ပါရမီရှင်	ကံသာထွက်ဝ	၀၀၆/မြေပုံ/၀၀၇	နာရေးကူညီခြင်း
	မြို့နယ်ချုပ်		၇	၇

**အားကစားနှင့် ဖျော်ဖြေရေးလုပ်ငန်းများ**

၄၄။ မြေပုံမြို့နယ်ရှိ အားကစားနှင့်ဖျော်ဖြေရေး လုပ်ငန်းများ ဆိုင်ရာ အချက်အလက်များမှာ အောက်ပါအတိုင်းဖြစ်ပါသည်-

စဉ်	မြို့နယ်/မြို့	အားကစားကွင်း					ဖျော်ဖြေရေး			
		ဘောလုံး	ဘောလီဘော	ဘစကစ်ဘော	တင်းနစ်	ဂေါက်	အခြား	ရုပ်ရှင်ရုံ	ပန်းခြံ	အခြား
၁	မြေပုံမြို့နယ်	၂	၁	-	၁	-	-	-	၂	-
၂	ကမ်းထောင်းကြီးမြို့	၁	၂	-	-	-	-	-	-	-
	မြို့နယ်ချုပ်	၃	၃	-	၁	-	-	-	၂	-

**အခန်း(၈)**

**ဘာသာရေးနှင့် သမိုင်းဝင်အဆောက်အဦများ**

ဗုဒ္ဓဘာသာဆိုင်ရာ အဆောက်အဦများနှင့် သာသနာဝင်ပုဂ္ဂိုလ်များ

၄၅။ မြေပုံမြို့နယ်ရှိ ဗုဒ္ဓဘာသာဆိုင်ရာ အဆောက်အဦများနှင့် သာသနာဝင် ပုဂ္ဂိုလ်များဆိုင်ရာ အချက်အလက်များအား အောက်ပါ အတိုင်း ဖော်ပြအပ်ပါသည်-

**(က) သာသနိကအဆောက်အဦများ**

စဉ်	မြို့နယ်/မြို့	ဘုရား	စေတီ	ပုထိုး	ဘုန်းကြီးကျောင်း	သီလရှင်ကျောင်း	ဓမ္မာရုံ
၁	မြေပုံမြို့နယ်	၄၇	၁၁၇	-	၁၈၀	-	၂၈
	ကမ်းထောင်းကြီးမြို့	၃	၃၂	-	၅	-	၃
	မြို့နယ်ချုပ်	၅၀	၁၄၉	-	၁၈၅	-	၃၁

**(ခ) ရဟန်းသံဃာနှင့် သီလရှင်များ**

စဉ်	မြို့နယ်/မြို့	ရဟန်း	သာမဏေ	သီလရှင်
၁	မြေပုံ	၂၄၇	၁၅၆	-
၂	ကမ်းထောင့်ကြီးမြို့	၁၈	၂၉	-
	မြို့နယ်ချုပ်	၂၆၅	၁၈၅	-

(ဂ) ထင်ရှားသည့် ဘုရား၊ စေတီ နှင့် ပုထိုးများ

စဉ်	မြို့နယ်/မြို့	ဘုရား၊ စေတီ၊ ပုထိုးအမည်	တည်နေရာ
၁	မြေပုံမြို့နယ်	အငူစေတီ	အငူကျေးရွာ
		မြို့ဦးစေတီ	မြေပုံမြို့
		မြောက်ကြိမ်ဘုရား	မြောက်ကြိမ်ရွာ
		ဝမ်းတော်ဓါတ်	ကြာအင်းတောင်
၂	ကမ်းထောင့်ကြီးမြို့	-	-
	မြို့နယ်ချုပ်	၄	၄

(ဃ) ထင်ရှားသည့် ဘုန်းတော်ကြီးကျောင်းများ

စဉ်	မြို့နယ်/မြို့	ဘုန်းကြီးကျောင်း အမည်	ဆရာတော်ဘွဲ့ အမည်	တည်နေရာ
၁	မြေပုံမြို့နယ်	-	-	-
၂	ကမ်းထောင့်ကြီးမြို့	-	-	-
	မြို့နယ်ချုပ်	-	-	-

အခြားဘာသာရေးအဆောက်အဦများ

၄၆။ မြေပုံမြို့နယ်ရှိ အခြားဘာသာများနှင့် ဆိုင်သောအချက် အလက် များအား အောက်ပါအတိုင်းဖော်ပြအပ်ပါသည်-

စဉ်	မြို့နယ်/မြို့	ခရစ်ယာန်	အစ္စလာမ်	ဟိန္ဒူဘုရား	တရုတ်
-----	----------------	----------	----------	-------------	-------



						ကျောင်း		ဘုရားကျောင်း	
		မြို့	ကျေးလက်	မြို့	ကျေးလက်	မြို့	ကျေးလက်	မြို့	ကျေးလက်
၁	မြေပုံမြို့နယ်	၆	၁၉	-	-	-	-	-	-
၂	ကမ်းထောင့်ကြီးမြို့	-	-	-	-	-	-	-	-
	မြို့နယ်ချုပ်	၆	၁၉	-	-	-	-	-	-

**သမိုင်းဝင် ထင်ရှားသောအဆောက်အဦနှင့်နေရာများ**

၄၇။ မြေပုံမြို့နယ်၌ရှိသော သမိုင်းဝင်ထင်ရှားသော အဆောက်အဦနှင့်နေရာများမှာ အောက်ပါအတိုင်းဖြစ်ပါသည်-

စဉ်	မြို့နယ်/မြို့	သမိုင်းဝင်အဆောက်အဦ	တည်နေရာ	ယဉ်ကျေးမှုဇုန်အမည်	တည်နေရာ
၁	မြေပုံ	-	-	-	-
၂	ကမ်းထောင့်ကြီးမြို့	-	-	-	-
	မြို့နယ်ချုပ်	-	-	-	-

**အခန်း(၉)**

**ဒေသဖွံ့ဖြိုးရေးဆိုင်ရာအချက်အလက်များ**

**ဒေသဖွံ့ဖြိုးရေးလုပ်ငန်းများ ဆောင်ရွက်နိုင်မှုအခြေအနေ**

၄၈။ မြေပုံမြို့နယ်၏ ဒေသဖွံ့ဖြိုးရေးလုပ်ငန်းများ ဆောင်ရွက်မှုအခြေအနေမှာအောက်ပါအတိုင်းဖြစ်ပါသည်-

(က) ကျေးလက်ဒေသဖွံ့ဖြိုးတိုးတက်ရေးဦးစီးဌာနမှ  
ဆောင်ရွက်သည့် လုပ်ငန်းများ

(၁) မြို့-ကျေးလက်ကျေးရွာချင်းဆက်လမ်းများ

စီ ဇီး	လမ်းအရေအတွက်	အရှည် (မိုင်-ဖာလုံ)	အမျိုးအစား									
			ကတ္တရာ		ကျောက် ချော		မြေသား		ဂဝံ		ကွန်ကရစ်	
			အရေအတွက်	မိုင်/ဖာလုံ	အရေအတွက်	မိုင်/ဖာလုံ	အရေအတွက်	မိုင်/ဖာလုံ	အရေအတွက်	မိုင်/ဖာလုံ	အရေအတွက်	မိုင်/ဖာလုံ
၁	၂၅	၆၂ နိုင် ဖာလုံ	-	-	၆	၆.၃ ဖာလုံ	၁၇	၅၀ နိုင် ဖာလုံ	-	-	၂	၇.၆ ဖာလုံ

(၂) တံတားများ

စဉ်	တံတားအမည်	အရှည် (ပေ)	အမျိုး အစား	ဆောက်လုပ်မှုပုံစံ		ခွင့်ပြုငွေ (ကျပ်သန်း)
				အသစ်	ပြင်ထိန်း	
၁	ကမ်းထောင့်ကြီးသရက်တောင် လမ်းပေါ်ရှိတံတား	၄၅၀'	ကွန်ကရစ်	အသစ်	-	၅၂၀.၀၀၀
၂	သာယာဝတီ-ခိုင်းပုံ-ကျောက်ဖလာလမ်းပေါ်ရှိရေပြန် (၂)စင်း	၂(၈')	ကွန်ကရစ်	အသစ်	-	၁၃.၁၂၈
၃	ဝက်ခေါင်းကျေးရွာတံတား	၃(၆၀')	ကွန်ကရစ်	အသစ်	-	၁၅.၀၀၀
၄	ဝက်ခေါင်းကျေးရွာတံတား	၁၀'	သစ်သား	အသစ်	-	၁.၀၀၀
၅	ဟင်းခရော်ဆိပ်ခံတံတား	၃၀'	ကွန်ကရစ်	အသစ်	-	၃၀.၀၀၀
၆	စညှင်းကျေးရွာတံတား	၁၀'	ကွန်ကရစ်	အသစ်	-	၁၀.၀၀၀
၇	ကုက္ကိုဆိပ်ခံတံတား	၆၀'	ကွန်ကရစ်	အသစ်	-	၆၂.၂၁
၈	ရေနီဆိပ်ခံတံတား	၅၀'	သစ်သား	အသစ်	-	၁၂.၇၈
၉	ရခိုင်IDPစခန်းတွင် ရေပြန်တည်ဆောက်ခြင်းလုပ်ငန်း	၆(၆')	ကွန်ကရစ်	အသစ်	-	၂၃.၁၉
	စုစုပေါင်း					၆၈၇.၃၀၈

(၃) သောက်သုံးရေရရှိရေးလုပ်ငန်း

စဉ်	လုပ်ငန်း တည်နေရာ	အမျိုးအစားနှင့်အတိုင်းအတာ						အကျိုးပြု အိမ်ခြေ
		ရေကန်	ရေတွင်း	အဝီစိတွင်း	လျှိုပိတ်	မြစ်ရေတင်	အခြား	
၁	ဝက်ရူးကျေးရွာ	-	၈'၀x၂၅'	-	-	-	-	၁၅၁
၂	အောင်မင်္ဂလာ(ပိုက်ဆိပ်)	-	၈'၀x၂၅'	-	-	-	-	၈၀
၃	တောင်ကြီးရင်းကျေးရွာ	-	၈'၀x၂၅'	-	-	-	-	၂၀၃
၄	ကျီးခေါင်းတောင်ကျေးရွာ	-	၈'၀x၂၅'	-	-	-	-	၂၄၉
၅	ပင်ခါးကျေးရွာ	-	၈'၀x၂၅'	-	-	-	-	၆၅
၆	အထက်ချောင်ကျေးရွာ	-	၈'၀x၂၅'	-	-	-	-	၁၁၂
၇	ဆတ်တတ်ကျေးရွာ	၁၀၀'x၁၀၀'x၆'	-	-	-	-	-	၅၇
၈	ကျောက်ဖျာကျေးရွာ	၁၀၀'x၁၀၀'x၆'	-	-	-	-	-	၁၈၅
၉	လေးတူကျေးရွာ	၁၀၀'x၁၀၀'x၆'	-	-	-	-	-	၆၁
၁၀	မင်းချောင်းကျေးရွာ		-	-	-	-	(၁/၀)မိုင်	၁၄၉
၁၁	ကန့်ကော်ကျေးရွာ		-	-	-	-	(၁/၅.၁၅၂)မိုင်	၁၆၆
၁၂	မောင်ရှင်ကျေးရွာ	-	-	-	-	-	(၁/၀)မိုင်	၃၂၈
၁၃	ကျောက်ဖလာကျေးရွာ	-	၈'၀x၂၅'	-	-	-	-	၂၂၀
၁၄	ပဲကောက်ကျေးရွာ	-	-	-	-	-	၁၅၀၀'	၁၅၄

							၁၂'x၈'x၅'	
၁၅	ပြိုင်းချောင်းကျေးရွာ	-	-	-	-	-	၁၅၀၀' ၁၂'x၈'x၅'	၁၆၃
၁၆	လေသွန်ကျေးရွာ	၁၀၀'x၁၀၀'x၆'	-	-	-	-	-	၉၅
၁၇	ကိုရံပြင်ကျေးရွာ	-	-	-	၆၀၀၀'	-	-	၂၃၈
၁၈	ဘီးလူးဘွယ်ကျေးရွာ	၁၀၀'x၁၀၀'x၆'	-	-	-	-	-	၂၁၁
၁၉	စေတီတောင်ကျေးရွာ	၁၀၀'x၁၀၀'x၆'	-	-	-	-	-	၉၅
၂၀	ထက်တောင်ရှည်ကျေးရွာ	၁၀၀'x၁၀၀'x၆'	-	-	-	-	-	၃၉
၂၁	တံတားဦးကျေးရွာ	၁၀၀'x၁၀၀'x၆'	-	-	-	-	-	၂၈
၂၂	မြောက်ကြိမ်(ပိုက်ဆိပ်) ကျေးရွာ	၁၀၀'x၁၀၀'x၆'	-	-	-	-	-	၇၇
၂၃	ကွဲနုကျေးရွာ	၁၀၀'x၁၀၀'x၆'	-	-	-	-	-	၄၄
၂၄	ငန်းတောင်ကျေးရွာ	၁၀၀'x၁၀၀'x၆'	-	-	-	-	-	၁၉၈
၂၅	စညင်းကျေးရွာ	၁၀၀'x၁၀၀'x၆'	-	-	-	-	-	၂၄၈
၂၆	ပြည်ခြားကျေးရွာ	၁၀၀'x၁၀၀'x၆'	-	-	-	-	-	၁၃၆
	ကျေးရွာချုပ်							၃၇၅၂

(၄) လျှပ်စစ်မီးလင်းရေးလုပ်ငန်း

စဉ်	လုပ်ငန်းတည်နေရာ	ဆောင်ရွက်သည့်နည်းလမ်း						အကျိုးပြု အိမ်ခြေ
		မဟာ ဓါတ်အား	မီးစက်	နေရောင် ခြည်	လေ	ရေအား	ဇီဝ	
၁	အောက်တောင်ရှည်ကျေးရွာ	-	-	ဆိုလာ	-	-	-	၂၂
၂	ကုန်ဘောင်ကျေးရွာ	-	-	ဆိုလာ	-	-	-	၁၀၅
၃	တောင်ကြီးရင်းကျေးရွာ	-	-	ဆိုလာ	-	-	-	၁၁၂
၄	အောင်မင်္ဂလာ(ပိုက်ဆိပ်)ကျေးရွာ	-	-	ဆိုလာ	-	-	-	၇၀
၅	သင်္ဂီနက်ကျေးရွာ	-	-	ဆိုလာ	-	-	-	၈၀
၆	ရေရှင်ကျေးရွာ	-	-	ဆိုလာ	-	-	-	၁၇၀
၇	ဒိုင်းဘုံကျေးရွာ	-	-	ဆိုလာ	-	-	-	၁၀၁
၈	ပြည့်ချောင်းကျေးရွာ	-	-	ဆိုလာ	-	-	-	၁၂၅
၉	ဇီးပေါက်ကျေးရွာ	-	-	ဆိုလာ	-	-	-	၅၃
၁၀	ပြားသုန်းကျေးရွာ	-	-	ဆိုလာ	-	-	-	၇၂
၁၁	သဝင်စေ့ကေကျေးရွာ	-	-	ဆိုလာ	-	-	-	၅၅
၁၂	ကျွန်းသာယာကျေးရွာ	-	-	ဆိုလာ(Mini-Grid)	-	-	-	၅၆၉

(၅) မြစ်မ်းရောင်ကျေးရွာစီမံကိန်းလုပ်ငန်း

စဉ်	ကျေးရွာအမည်	အိမ်ခြေ	အိမ်ထောင်စု	ခွင့်ပြုငွေကျပ်(သိန်း)
၁	ဒိုင်းဘုံ	၂၁၃	၂၃၂	၃၀၀
၂	သင်္ဂီနက်	၁၃၆	၁၇၂	၃၀၀
၃	မင်းချောင်း	၁၄၉	၁၅၅	၃၀၀
၄	ရှောက်ခြုံ	၁၀၁	၁၀၃	၃၀၀
၅	ဝက်ရူး	၁၅၁	၁၆၇	၃၀၀
၆	နာမောင်းကျ	၁၁၇	၁၂၆	၃၀၀
၇	အငူရွာသစ်	၉၈	၁၁၄	၃၀၀
၈	ကပိုင်ချောင်း	၁၃၃	၁၃၈	၃၀၀
၉	အလယ်ကျွန်း	၁၉၇	၂၄၈	၃၀၀
၁၀	ငြိန်ဟင်းခါး	၁၂၅	၁၃၀	၃၀၀
၁၁	ပြည်ခြား	၁၃၆	၁၄၃	၃၀၀
	မြို့နယ်ချုပ်	၁၅၅၆	၁၇၂၈	၇၅၀၀

(၆) ကျေးလက်အိမ်ယာဖွံ့ဖြိုးရေးလုပ်ငန်း

စဉ်	ကျေးရွာအမည်	ခွင့်ပြုအိမ်ခြေ	ပြီးစီးအိမ်ခြေ	ကုန်ကျငွေကျပ်(သိန်း)
၁	အုန်းတော	၅	၅	၃၅၀၀၀၀၀
၂	ကျောက်မော်ကြီး	၅	၅	၃၅၀၀၀၀၀
၃	ကံသာ	၅	၅	၃၅၀၀၀၀၀
	မြို့နယ်ချုပ်	၁၅	၁၅	၁၀၅၀၀၀၀၀၀

(၇) ကျေးလက်အိမ်သာလုပ်ငန်း

စဉ်	ကျေးရွာ အမည်	ခွင့်ပြုလုံးရေ	ပြီးစီးလုံးရေ	ကုန်ကျငွေ
-----	--------------	----------------	---------------	-----------

				ကျပ်(သိန်း)
၁	ပင်ကပ်	၈	၈	၁.၂
၂	မြိုင်သာယာ	၉	၉	၁.၉၅



(ခ) အစိုးရနှင့်ပြည်သူ့ဆောင်ရွက်သည့်ဒေသဖွံ့ဖြိုးရေးလုပ်ငန်းများ

စဉ်	လုပ်ငန်းအမည်	အရွယ်အစား/ အရည်	ကွန်ကျဋေ			ပြီးစီးရက်
			အစိုးရ	ပြည်သူ	ပေါင်း	
၁	လွန်းလုံးပိုက်ကျေးရွာတွင် ဆေးရုံသွားလမ်းကွန်ကရစ် ခင်းခြင်း	၇၀၀'x၉'x၆"	၁၀.၀၀၀	၁.၀၀၀	၁၁.၀၀၀	၃၀.၀၃.၂၀၁၉
၂	ခေါင်းဖြူကျေးရွာတွင် ရွာတွင်းလမ်းကွန်ကရစ်ခင်းခြင်း	၇၅၀'x၉'x၆"	၁၀.၀၀၀	၁.၅၀၀	၁၁.၅၀၀	၃၀.၀၃.၂၀၁၉
၃	ပြင်ချောင်းကျေးရွာတွင်ရွာတွင်းလမ်းကွန်ကရစ်ခင်းခြင်း	၁၅၀၀'x၉'x၅"	၁၀.၀၀၀	၈.၇၀၀	၁၈.၇၀၀	၃၀.၀၃.၂၀၁၉
၄	ထူးချေကျေးရွာတွင် ရွာတွင်းလမ်းကွန်ကရစ်ခင်းခြင်း	၆၅၀'x၀'x၆"	၁၀.၀၀၀	၁.၁၀၀	၁၁.၁၀၀	၃၀.၀၃.၂၀၁၉
၅	ပြည့်ချောင်းကျေးရွာတွင် ရွာတွင်းလမ်းကွန်ကရစ်ခင်းခြင်း	၇၄၄'x၉'x၆"	၁၀.၀၀၀	၁.၅၀၀	၁၁.၅၀၀	၃၀.၀၃.၂၀၁၉
၆	ကုန်ဘောင်ကျေးရွာတွင် ရွာတွင်းလမ်းကွန်ကရစ်ခင်းခြင်း	၁၀၀၀'x၉'x၄"	၁၀.၀၀၀	၀.၅၀၀	၁၀.၅၀၀	၃၀.၀၃.၂၀၁၉
၇	ဖလားကျကျေးရွာတွင် လမ်းဘေးဝဲ/ယာကွန်ကရစ် ဘောင်ပြုလုပ်ခြင်း	၂(၇၀၀'x၁'x၃')	၁၀.၀၀၀	၃.၀၀၀	၁၃.၀၀၀	၃၀.၀၃.၂၀၁၉
၈	နာမောင်းကျကျေးရွာတွင် ရွာတွင်းလမ်းကွန်ကရစ်ခင်းခြင်း	၁၁၅၀'x၈'x၄"	၁၀.၀၀၀	၁.၃၀၀	၁၁.၃၀၀	၃၀.၀၃.၂၀၁၉
၉	ရှောက်ခြံကျေးရွာတွင်ရွာတွင်းလမ်းကွန်ကရစ်ခင်းခြင်း	၉၅၀'x၀'x၄"	၁၀.၀၀၀	၁.၀၀၀	၁၁.၀၀၀	၃၀.၀၃.၂၀၁၉
၁၀	ဒဂုံကျေးရွာတွင် ရွာတွင်းလမ်း၊ ကွန်ကရစ်ဘီးနင်း လမ်းခင်းခြင်း	၂(၁၆၀၀'x၃'x၆")	၁၀.၀၀၀	၃.၀၀၀	၁၃.၀၀၀	၃၀.၀၃.၂၀၁၉
၁၁	ကန့်ကော်ချောင်းကျေးရွာတွင် ရွာတွင်းလမ်းကွန်ကရစ်ခင်းခြင်း	၄၇၀'x၄'x၆"	၁၀.၀၀၀	၁.၀၀၀	၁၁.၀၀၀	၃၀.၀၃.၂၀၁၉
၁၂	ဆင်ကျပ်ကျေးရွာတွင် ဆိပ်ခံတံတားတည်ဆောက်ခြင်း	၅၀'x၁၂'x၈'	၁၀.၀၀၀	၁.၀၀၀	၁၁.၀၀၀	၃၀.၀၃.၂၀၁၉
	မြို့နယ်ချုပ်		၁၇၀.၀၀၀	၃၇.၉၀၀	၂၀၇.၉၀၀	

မြို့ပြစီမံကိန်း(Town Plan)နှစ်(၃၀)အတွက် မြေအသုံးချမှုဆိုင်ရာ လျာထားချက်

၄၉။ မြို့ပြစီမံကိန်း(Town Plan)နှစ်(၃၀)အတွက် မြေအသုံးချမှု ဆိုင်ရာ လျာထားချက်မှာ အောက်ပါအတိုင်းဖြစ်ပါသည်-

စဉ်	လျာထားမည့် မြေဧက	လျာထားမည့် မြေကွက်ပေါင်း	လျာထားမည့် နေရာ
၁	၂၂.၄၈	၂၄၉	မြို့မအနောက်ကွင်း

**အခန်း(၁၀)**

**အထွေထွေ**

၅၀။ အခြားတင်ပြလိုသောအချက်များ မရှိပါ။

**နိဂုံး**

၅၁။ မြေပုံမြို့နယ်၏ ဒေသဆိုင်ရာအချက်အလက်များကို ဌာနဆိုင်ရာများမှပေးပို့သော အချက်အလက်များ၊ ဒေသဆိုင်ရာအချက်အလက် စာစောင်များ၊ မှတ်တမ်းများအပေါ်တွင် အခြေခံလျက် အကျဉ်းချုံး ပြုစုထားခြင်းဖြစ်ပါသည်။ဒေသဆိုင်ရာအချက်အလက်များအား မှတ်တမ်းတင် စုစည်းတင်ပြခြင်းအားဖြင့် မြေပုံမြို့နယ်

တစ်ခုလုံး၏အချက်အလက်နှင့်ဖွံ့ဖြိုးတိုးတက်မှုအခြေအနေများကို  
လေ့လာသိရှိနိုင်ပြီးမိမိတို့၏လုပ်ငန်းများကိုအထောက်အကူပြုမည်  
ဖြစ်ပါကြောင်း တင်ပြအပ်ပါသည်။

မြို့နယ်အုပ်ချုပ်ရေးမှူး  
မြို့နယ်အထွေထွေအုပ်ချုပ်ရေးဦးစီးဌာန  
မြေပုံမြို့နယ်

ရက်စွဲ၊ ၂၀၁၉ ခုနှစ်၊ စက်တင်ဘာလ( ၃၀ )ရက်