

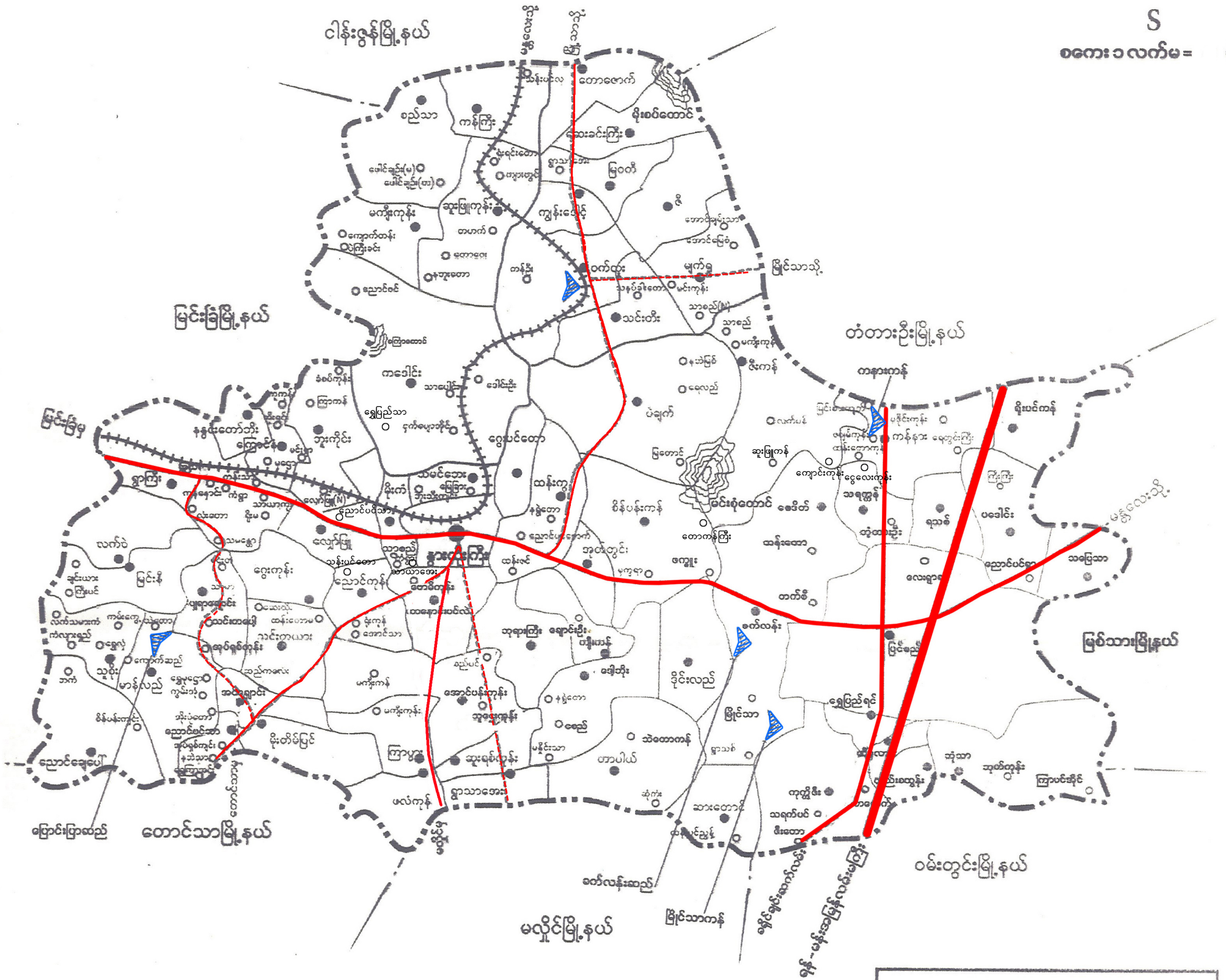
မန္တလေးတိုင်းဒေသကြီး
မြင်းခြံခရိုင်

မြို့နယ်အထွေထွေအုပ်ချုပ်ရေးဦးစီးဌာန

နွားထိုးကြီးမြို့နယ်
ဒေသဆိုင်ရာအချက်အလက်များ

မြင်းခြံခရိုင်

နွားထိုးကြီးမြို့နယ် ကျေးရွာအုပ်စု အညွှန်းပြမြေပုံ

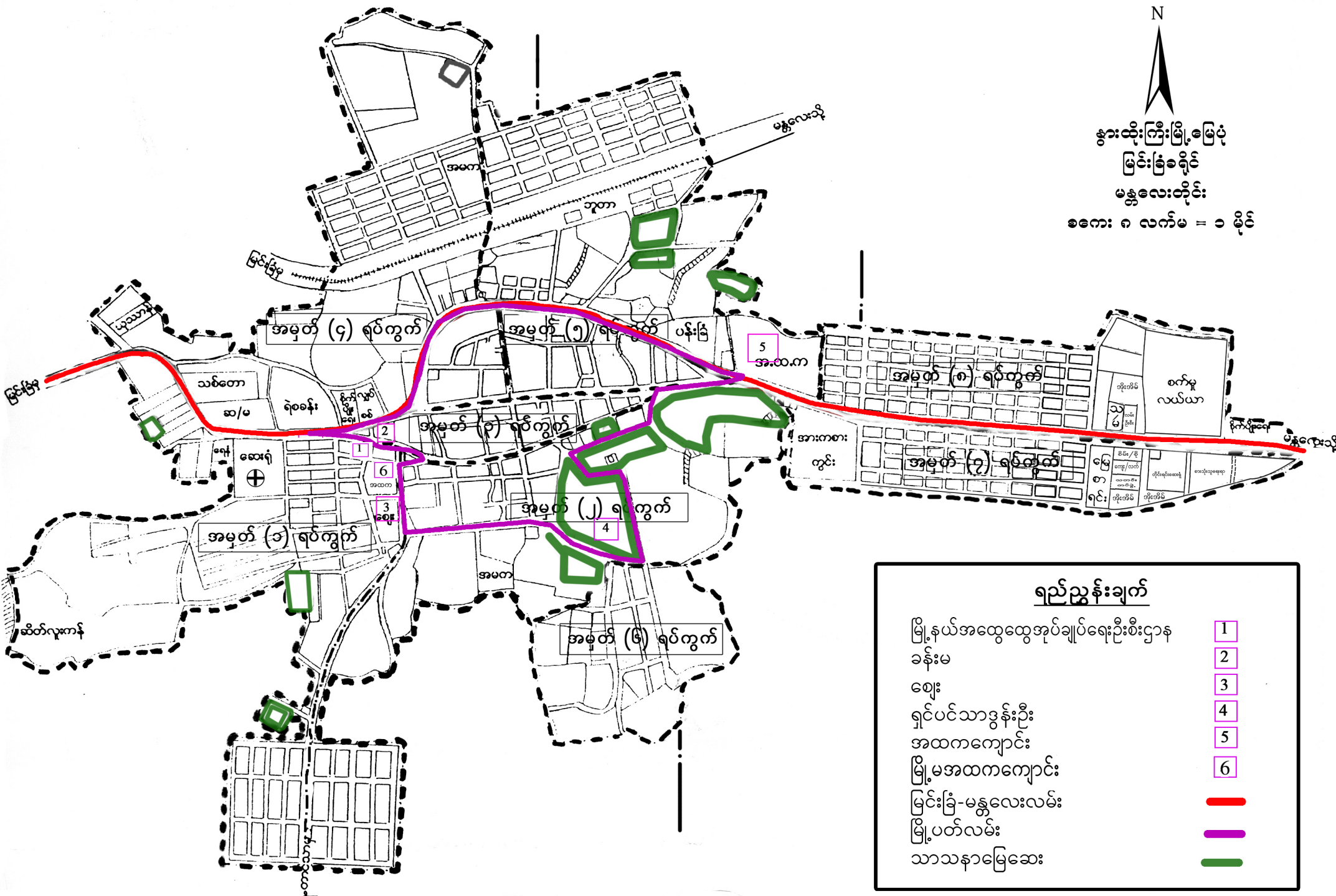





ရည်ညွှန်းချက်	
မြို့နယ်ခြား	-----
ကျေးရွာအုပ်စုခြား	—————
ကျေးရွာအုပ်စု	●
ကျေးရွာခွဲ	○
ဆည်/ကန်	▲
တောင်ကုန်း	⊗
မီးရထားလမ်း	+++++
ကားလမ်း	—————
ကျေးလက်လမ်း	-----

မန္တလေးတိုင်းဒေသကြီးမြင်းခြံခရိုင်၊ နွားထိုးကြီးမြို့၊ တည်နေရာပြမြေပုံ



နွားထိုးကြီးမြို့မြေပုံ
 မြင်းခြံခရိုင်
 မန္တလေးတိုင်း
 စကေး ၈ လက်မ = ၁ မိုင်



ရည်ညွှန်းချက်	
မြို့နယ်အထွေထွေအုပ်ချုပ်ရေးဦးစီးဌာန	1
ခန်းမ	2
ဈေး	3
ရှင်ပင်သာဒွန်းဦး	4
အထကကျောင်း	5
မြို့မအထကကျောင်း	6
မြင်းခြံ-မန္တလေးလမ်း	
မြို့ပတ်လမ်း	
သာသနာမြေဆေး	

မာတိကာ

စဉ်	အကြောင်းအရာ	စာမျက်နှာ	
		မှ	ထိ
	အပိုင်း(၁) အခန်း(၁) နိဒါန်း နှင့် ဒေသသမိုင်း		
၁။	နိဒါန်းနှင့်ဒေသသမိုင်း	၁	၁
၂။	ဒေသသမိုင်းအကျဉ်း	၂	၂
	အခန်း(၂) ပထဝီဝင်အနေအထား		
၃။	တည်နေရာနှင့် အကျယ်အဝန်း	၃	၃
၄။	နယ်နိမိတ်	၃	၃
၅။	မြေမျက်နှာသွင်ပြင်	၃	၃
၆။	ရေဆင်း	၄	၄
၇။	ပင်လယ်ရေမျက်နှာပြင်အထက်အမြင့်	၄	၄
	အခန်း(၃) ရာသီဥတုနှင့်သဘာဝပတ်ဝန်းကျင်		
၈။	ရာသီဥတု	၄	၄
၉။	သဘာဝပေါက်ပင်	၅	၅
၁၀။	တောရိုင်းတိရစ္ဆာန်များ	၅	၅
၁၁။	သဘာဝပတ်ဝန်းကျင်လက်ရှိအခြေအနေ	၅	၅

စဉ်	အကြောင်းအရာ	စာမျက်နှာ	
		မှ	ထိ
၁၂။	သဘာဝပတ်ဝန်းကျင်ထိန်းသိမ်းရေးလုပ်ငန်းများ	၅	၅
၁၃။	သဘာဝဘေးအန္တရာယ် ကျရှောက်မှု	၆	၆
	အခန်း(၄) လူဦးရေဆိုင်ရာအချက်အလက်များ		
၁၄။	နေထိုင်သည့်တိုင်းရင်းသားလူမျိုးစုများ	၆	၇
၁၅။	အိမ်ခြေ ၊ အိမ်ထောင်စုနှင့်လူဦးရေ (က)အိမ်ခြေ/အိမ်ထောင်စု (ခ)လူဦးရေ	၈ ၈	၈ ၂၇
၁၆။	လူဦးရေတိုးနှုန်းနှင့် ကျား/မ အချိုး (က)လူဦးရေတိုးနှုန်းနှင့်ကျား/မ အချိုး (ခ)မွေးဖွား၊သေဆုံး၊ပြောင်းဝင်၊ပြောင်းထွက်လူဦးရေ	၂၈ ၂၈	၂၈ ၂၈
၁၇။	ကိုးကွယ်သည့်ဘာသာ	၂၈	၂၈
၁၈။	နိုင်ငံခြားသားများနေထိုင်မှု	၂၉	၂၉
	အခန်း(၅) အုပ်ချုပ်ရေးဆိုင်ရာအချက်အလက်များ		
၁၉။	အုပ်ချုပ်ရေးနယ်မြေ ဖွဲ့စည်းမှု	၂၉	၂၉
၂၀။	ရွေးကောက်ပွဲဆိုင်ရာ ကိစ္စရပ်များ (က)မြို့နယ်ရွေးကောက်ပွဲကော်မရှင်အဖွဲ့ခွဲ အဖွဲ့ဝင်စာရင်း (ခ) ဆန္ဒမဲပေးပိုင်ခွင့်ရှိသူဦးရေ (ဂ) နိုင်ငံရေးပါတီများ (ဃ)ရွေးချယ်ခံရသောလွှတ်တော်ကိုယ်စားလှယ်များ	၂၉ ၃၀ ၃၀ ၃၁	၃၀ ၃၀ ၃၀ ၃၁
	အခန်း(၆)		

စဉ်	အကြောင်းအရာ	စာမျက်နှာ	
		မှ	ထိ
	စီးပွားရေးဆိုင်ရာ အချက်အလက်များ		
၂၁။	စီးပွားရေးဆိုင်ရာ ခြုံငုံသုံးသပ်ချက်	၃၁	၃၁
၂၂။	မြေအသုံးချမှု	၃၂	၃၂
၂၃။	ဆည်မြောင်းတာဝန်များနှင့်ဆည်ရေသောက်ဧရိယာ (က) ကိုယ့်အားကိုယ်ကိုးဆည်များ (ခ) မြစ်ရေတင်စီမံကိန်းများ (ဂ) တာဝန်များ/ရေထိန်းတံခါးများ	၃၃ ၃၃ ၃၃	၃၃ ၃၃ ၃၃
၂၄။	စိုက်ပျိုးရေးလုပ်ငန်း (က) အဓိကသီးနှံ(၁၀)မျိုး စိုက်ပျိုးထုတ်လုပ်မှု (ခ) နှစ်ရှည်သီးနှံစိုက်ပျိုးမှုအခြေအနေ (ဂ) အခြားဈေးကွက်ဝင်သီးနှံများစိုက်ပျိုးထုတ်လုပ်မှု (ဃ) လယ်ယာသုံးစက်ကိရိယာ သုံးစွဲမှုအခြေအနေ (င) လယ်ယာသုံးထယ်ထွန်နှင့်ကျွဲနွားကောင်ရေ (စ) ဒေသတွင်းဆန်ဖူလုံမှုရာခိုင်နှုန်း (ဆ) ဒေသတွင်းဆီဖူလုံမှုရာခိုင်နှုန်း	၃၄ ၃၅ ၃၅ ၃၆ ၃၆ ၃၇ ၃၈	၃၄ ၃၅ ၃၅ ၃၆ ၃၆ ၃၇ ၃၈
၂၅။	မွေးမြူရေးလုပ်ငန်း (က) မွေးမြူရေးဇုန်များ (ခ) မြို့နယ်မွေးမြူရေး(ကောင်ရေ) (ဂ) မြို့နယ်အသားထုတ်လုပ်မှု(ပိဿာ) (ဃ) မြို့နယ်ကြက်/ဘဲ/ငှက်/ငှက်ထုတ်လုပ်မှု(လုံး) (င) နို့ထွက်ပစ္စည်းထုတ်လုပ်မှု (စ) မြို့နယ်ငါးပုစွန်မွေးမြူမှုအခြေအနေ (ဆ) ရေချို၊ ရေငန်ငါးဖမ်းလုပ်ငန်းမှ အသားထုတ်လုပ်မှု	၃၈ ၃၉ ၃၉ ၃၉ ၃၉ ၄၀ ၄၀	၃၈ ၃၉ ၃၉ ၃၉ ၃၉ ၄၀ ၄၀

စဉ်	အကြောင်းအရာ	စာမျက်နှာ	
		မှ	ထိ
၂၆။	စက်မှုလက်မှုလုပ်ငန်း (က) စက်မှုဇုန်များ (ခ) မြို့နယ်ရှိစက်ရုံများ (ဂ) မြို့နယ်ရှိအလုပ်ရုံများ (ဃ) အိမ်တွင်းစက်မှုလက်မှုလုပ်ငန်းများ	၄၀ ၄၁ ၄၁ ၄၁	၄၀ ၄၁ ၄၁ ၄၁
၂၇။	သစ်တောလုပ်ငန်းဆောင်ရွက်မှုအခြေအနေ (က) သစ်တောများ (ခ) စီးပွားဖြစ်သစ်တောစိုက်ခင်း (ဂ) သစ်ထုတ်လုပ်မှု (ဃ) သစ်တောထွက်ပစ္စည်းများ	၄၂ ၄၂ ၄၂ ၄၃	၄၂ ၄၂ ၄၂ ၄၃
၂၈။	တွင်းထွက်ပစ္စည်းထုတ်လုပ်မှုလုပ်ငန်း (က) ဓာတ်သတ္တုတူးဖော်ထုတ်လုပ်မှု (ခ) ကျောက်မျက်တူးဖော်ထုတ်လုပ်မှု	၄၃ ၄၄	၄၃ ၄၄
၂၉။	စွမ်းအင်နှင့်လျှပ်စစ်ကဏ္ဍ (က) ဓာတ်ဆီ/ဒီဇယ် အရောင်းဆိုင်များ (ခ) သဘာဝဓါတ်ငွေ့အရောင်းဆိုင်များ	၄၄ ၄၄	၄၄ ၄၄
၃၀။	ပို့ဆောင်ရေးနှင့်လမ်းပန်းဆက်သွယ်ရေးလုပ်ငန်း (က) လေကြောင်းလမ်း (ခ) ရေကြောင်းလမ်း (ဂ) ရထားလမ်းနှင့်ဘူတာရုံများ (ဃ) ကားဂိတ်များ	၄၅ ၄၅ ၄၅ ၄၆	၄၅ ၄၅ ၄၅ ၄၆
၃၁။	ပြည်သူ့ဆောက်လုပ်ရေးလုပ်ငန်းများ		

စဉ်	အကြောင်းအရာ	စာမျက်နှာ	
		မှ	ထိ
	(က) ကားလမ်းများ (ခ) မြို့နယ်ချင်းဆက်လမ်းများ (ဂ) တံတားများ (ဃ) လမ်း၊ တံတားသုံးစက်ကိရိယာများ (င) လမ်း၊ တံတားအသုံးပြုခကောက်ခံသည့်လုပ်ငန်း	၄၆ ၄၆ ၄၇ ၄၇ ၄၈	၄၆ ၄၆ ၄၇ ၄၇ ၄၈
၃၂။	ဟိုတယ်နှင့်ခရီးသွားလုပ်ငန်း (က) ဟိုတယ် (ခ) မိုတယ်၊ အင်း၊ တည်းခိုခန်း (ဂ) ကမ်းခြေ/ အပန်းဖြေနေရာ	၄၈ ၄၈ ၄၈	၄၈ ၄၈ ၄၈
၃၃။	သမဝါယမအသင်းများ	၄၉	၄၉
၃၄။	စီးပွားရေးဆိုင်ရာ အခြေခံအောက်အင်္ဂါများ (က) ကုမ္ပဏီ၊ ကုန်စည်ဒိုင်၊ ပွဲရုံ၊ ဈေးနှင့် ကုန်တိုက်များ (ခ) ဘဏ်များ (ဂ) စတိုးဆိုင်နှင့်အရောင်းဆိုင်များ	၄၉ ၅၀ ၅၀	၄၉ ၅၀ ၅၁
၃၅။	စည်ပင်သာယာရေးလုပ်ငန်းများ (က) ဈေးလုပ်ငန်း (ခ) သောက်သုံးရေရရှိရေးလုပ်ငန်း (ဂ) သန့်ရှင်းရေးလုပ်ငန်း (ဃ) လမ်း၊ တံတားလုပ်ငန်း	၅၁ ၅၂ ၅၂ ၅၂	၅၁ ၅၂ ၅၂ ၅၃
၃၆။	ပုံနှိပ်လုပ်ငန်းနှင့် မီဒီယာလုပ်ငန်းများ (က) ပုံနှိပ်လုပ်ငန်းနှင့် တေးသံသွင်း၊ ဗွီဒီယို (ခ) မီဒီယာလုပ်ငန်းများ	၅၃ ၅၃	၅၃ ၅၃
၃၇။	ပြည်တွင်း အသားတင်ထုတ်လုပ်မှုနှင့်ဝန်ဆောင်မှု တန်ဖိုး	၅၄	၅၄

စဉ်	အကြောင်းအရာ	စာမျက်နှာ	
		မှ	ထိ
၃၈။	တစ်ဦးချင်းဝင်ငွေ	၅၄	၅၄
၃၉။	အသက်မွေးဝမ်းကြောင်းလုပ်ငန်းအလိုက် အလုပ်လုပ်သူဦးရေ	၅၅	၅၅
၄၀။	အလုပ်လုပ်နိုင်သူဦးရေနှင့် အလုပ်လက်မဲ့ဦးရေ	၅၅	၅၅
	အခန်း(၇) လူမှုရေးဆိုင်ရာ အချက်အလက်များ		
၄၁။	ပညာရေးကဏ္ဍ (က) အဆင့်မြင့်ပညာ (ခ) အခြေခံပညာ (ဂ) မူလတန်းကြိုကျောင်း (ဃ) ဘုန်းတော်ကြီးသင်ပညာရေးကျောင်း (င) ကျောင်းနေရွယ်ကလေးများ ကျောင်းအပ်နှံမှု (စ) တက္ကသိုလ်ဝင်တန်းအောင်မြင်မှု (ဆ) စာတတ်မြောက်မှု ရာခိုင်နှုန်း (ဇ) သင်ကြားမှု သင်ယူမှုအထောက်အကူပြုစာသင်ခန်းများဖွင့်လှစ်နိုင်မှု (ဈ) စာကြည့်တိုက်များဖွင့်လှစ်နိုင်မှု	၅၆ ၆၁ ၆၁ ၆၂ ၆၂ ၆၃ ၆၃ ၆၃ ၆၄ ၆၅	၆၁ ၆၁ ၆၂ ၆၂ ၆၃ ၆၃ ၆၃ ၆၄ ၆၅
၄၂။	ကျန်းမာရေးကဏ္ဍ (က) ဆေးရုံများ (ခ) ဆေးပေးခန်းများ (ဂ) ကျေးလက်ကျန်းမာရေးဌာန/ဌာနခွဲ (ဃ) ကျန်းမာရေးစောင့်ရှောက်မှု	၆၅ ၆၆ ၆၈ ၆၈	၆၆ ၆၈ ၆၈ ၆၈

စဉ်	အကြောင်းအရာ	စာမျက်နှာ	
		မှ	ထိ
	(င) ဒေသတွင်း အများဆုံးဖြစ်တတ်သောရောဂါများ (စ) HIV/ AIDS-ရောဂါ ဖြစ်ပွား/ သေဆုံးဦးရေ (ဆ) ကျန်းမာရေးဆိုင်ရာ အညွှန်းကိန်းများ	၆၈ ၆၉ ၆၉	၆၈ ၆၉ ၆၉
၄၃။	လူမှုရေးအသင်းအဖွဲ့များ (က) INGO (ခ) NGO (ဦးရေ) (ဂ) အသင်းအဖွဲ့များ	၆၉ ၇၀ ၇၁	၇၀ ၇၀ ၇၂
၄၄။	အားကစားနှင့်ပျော်ဖြေရေးလုပ်ငန်းများ	၇၂	၇၂
	အခန်း(၈) ဘာသာရေးဆိုင်ရာအချက်အလက်များ		
၄၅။	ဗုဒ္ဓဘာသာဆိုင်ရာအဆောက်အဦများနှင့်သာသနာဝင် ပုဂ္ဂိုလ်များ (က) သာသနိကအဆောက်အဦများ (ခ) ရဟန်းသံဃာနှင့်သီလရှင်များ (ဂ) ထင်ရှားသည့်ဘုရား၊စေတီ၊ပုထိုးများ (ဃ) ထင်ရှားသည့်ဘုန်းတော်ကြီးကျောင်းများ	၇၄ ၇၄ ၇၄ ၇၅	၇၄ ၇၄ ၇၅ ၇၅
၄၆။	အခြားဘာသာရေးအဆောက်အဦများ	၇၅	၇၆
၄၇။	သမိုင်းဝင်ထင်ရှားသောအဆောက်အဦနှင့်နေရာများ	၇၆	၇၆
	အခန်း(၉) ဒေသဖွံ့ဖြိုးရေးဆိုင်ရာအချက်အလက်များ		

စဉ်	အကြောင်းအရာ	စာမျက်နှာ	
		မှ	ထိ
၄၈။	ဒေသဖွံ့ဖြိုးရေးလုပ်ငန်းများဆောင်ရွက်နိုင်မှုအခြေအနေ	၇၆	၇၉
	(က) ကျေးလက်ဒေသဖွံ့ဖြိုးတိုးတက်ရေးဦးစီးဌာနမှ ဆောင်ရွက်သည့်လုပ်ငန်းများ		
	(ခ) အစိုးရနှင့်ပြည်သူ့ဆောင်ရွက်သည့်ဒေသဖွံ့ဖြိုးရေးလုပ်ငန်းများ	၇၉	၇၉
၄၉။	မြို့ပြစီမံကိန်း (TownPlan) နှစ် (၃၀) အတွက်မြေအသုံးချမှုဆိုင်ရာလျာထားမှု	၇၉	၇၉
	အခန်း (၁၀) အထွေထွေ		
၅၀။	အခြားတင်ပြလိုသောအချက်များ	၇၉	၇၉
၅၁။	နိဂုံး	၈၀	၈၀

နွားထိုးကြီးမြို့နယ်ဒေသဆိုင်ရာအချက်အလက်များ

အခန်း(၁)

နိဒါန်းနှင့်ဒေသသမိုင်း

နိဒါန်း

၁။ အထွေထွေအုပ်ချုပ်ရေးဦးစီးဌာနသည် ပြည်ထောင်စုအစိုးရအဖွဲ့ရုံး ဝန်ကြီးဌာနအောက်ရှိ ဌာနတစ်ခုဖြစ်ပြီး တရားဥပဒေစိုးမိုးရေး၊ ရပ်ရွာအေးချမ်းသာယာရေး၊ ဒေသဖွံ့ဖြိုးရေးနှင့်ပြည်သူ့အကျိုးပြုဆောင်ရွက်ရေး ဟူသော ရည်မှန်းချက်တာဝန်များကို အောင်မြင်အောင် ဆောင်ရွက်လျက်ရှိပါသည်။ အထွေထွေအုပ်ချုပ်ရေးဦးစီးဌာနတွင် တာဝန်ထမ်းဆောင်ကြသည့် အဆင့်ဆင့်သော အရာထမ်း၊ အမှုထမ်းများသည် ရုံးချုပ်အဆင့်မှ အောက်ခြေရပ်ကွက်/ကျေးရွာအုပ်စုအဆင့်အထိ အထွေထွေအုပ်ချုပ်ရေးဦးစီးဌာနရုံး အသီးသီးတွင် တာဝန်ထမ်းဆောင်ကြရပြီး နိုင်ငံတော်အုပ်ချုပ်ရေးယန္တရား ချောမွေ့စွာ လည်ပတ်ရေးတွင် ပါဝင်ဆောင်ရွက်ခြင်း၊ ဝန်ကြီးဌာန၏ ရည်မှန်းချက်တာဝန်များ၊ အခြား ဝန်ကြီးဌာနမှ ပေးအပ်သော တာဝန်များနှင့် ဒေသဆိုင်ရာ အစိုးရအဖွဲ့များမှပေးအပ်သောလုပ်ငန်းတာဝန်များကိုကျေပွန်စွာထမ်းဆောင် နေကြရသည်ဖြစ်ရာ ဒေသဆိုင်ရာအချက်အလက်များ ပြုစုထားရှိခြင်း သည် များစွာအရေးပါလာပါသည်။ ဒေသဆိုင်ရာအချက်အလက်များပြုစုခြင်းဖြင့် မိမိတို့၏ လုပ်ငန်းဆောင်ရွက်ရာတွင် အထောက်အကူပြုသကဲ့သို့ အကြီးအကဲများ နယ်မြေသို့ ကွင်းဆင်းရာတွင် နယ်မြေ၏အချက်အလက်များ ကို လွယ်ကူစွာ သိရှိနိုင်မည်ဖြစ်ပါသည်။ ဤစာအုပ်သည် နွားထိုးကြီးမြို့နယ်၏ ဒေသဆိုင်ရာ အချက်အလက် များ (၂၀၁၈ ခုနှစ်၊ မတ်လ ကုန်ထိ အခြေအနေ)ကို သက်ဆိုင်ရာဌာနအသီးသီးမှပေးပို့သောကိန်းဂဏန်းများနှင့်အညီ ပြုစု တင်ပြ ထားခြင်း ဖြစ်ပါသည်။

ဒေသသမိုင်းအကျဉ်း

၂။ သက္ကရာဇ်(၇၆၃)ခုနှစ်၊အင်းဝပထမ မင်းဆက် မင်းကြီး စွာဆော်ကဲ လက်ထက်တွင် “နွားခိုရ်” ရွာအဖြစ်တည်ရှိကြောင်း ကျောက်စာအရ နွားခိုရ် ဟူသည်နွား+ခိုရ်=နွား+ဝူဝ= အလေ့အကျင့်၊ နွားများကိုထိန်း ကျောင်း လေ့ကျင့်သောရွာဟု ခေါ်ဝေါ်ကြကြောင်း သုတေသီများ ဆိုကြပါသည်။ အချို့မှာလည်း နွားများဖြင့် အသက်မွေး ချိတိုးတက်ကြီးပွားသော ကြောင့် “ နွားတိုး” ဟုသမုတ်ကြပါသည်။ ကာလရွေ့လျားလာပြီး နွားခိုရ် - နွားတိုးမှ နွားထိုးကြီးဟု ခေါ်ဝေါ် သုံးစွဲလာခြင်း ဖြစ်နိုင်ကြောင်း၊ ကောဇာ သက္ကရာဇ် ၁၂၆၇ ခုနှစ်၊ ရှင်ပင်သာဒွန်းဦးဘုရား ခေါင်းလောင်းစာအရ ယူဆရပါသည်။ နွားထိုးကြီး မြို့နယ်ကို ပြည်ထဲရေးနှင့် သာသနာရေး ဝန်ကြီးဌာန၏ ၃၁-၈-၁၉၇၂ ရက်စွဲပါစာအမှတ်၊၁၀၃/၉၄ စိတ်(၁)ဖြင့် ထုတ်ပြန် သည့် အမိန့်ကြော်ငြာစာအရ ရပ်ကွက်(၆)ရပ်ကွက် ၊ ကျေးရွာ အုပ်စု (၆၄) အုပ်စု၊ ကျေးရွာပေါင်း (၁၈၆)ရွာဖြင့် ဖွဲ့စည်းခဲ့ပြီး ပြည်ထဲရေး ဝန်ကြီးဌာန၏ ၂၈-၁၀-၂၀၀၉ ရက်စွဲပါစာအမှတ်၊၂၀၀/၂၂-၃၈၃/ဦး၁ ဖြင့် ရပ်ကွက်(၂)ခု ၊ ကျေးရွာ(၂)ရွာ တိုးချဲ့ ဖွဲ့စည်းခဲ့သဖြင့် စုစုပေါင်း ရပ်ကွက် (၈)ရပ်ကွက်၊ကျေးရွာအုပ်စု(၆၄)အုပ်စု ၊ ကျေးရွာပေါင်း (၁၈၈) ဖြင့် ဖွဲ့စည်း ထားသောမြို့နယ်ဖြစ်ပါသည်။၃၀-၃-၂၀၁၁ရက်နေ့တွင် နွားထိုးကြီးမြို့နယ် အေးချမ်းသာယာရေးနှင့်ဖွံ့ဖြိုးရေးကောင်စီ ဥက္ကဋ္ဌ၏ လုပ်ငန်း တာဝန်များ ကိုစကားရပ်များ အစားထိုးသည့်ဥပဒေအရ မြို့နယ်အထွေထွေအုပ်ချုပ်ရေး ဦးစီးဌာန၊ မြို့နယ်အုပ်ချုပ်ရေးမှူးသို့ လွှဲပြောင်း / လက်ခံ ဆောင်ရွက်ခဲ့ပြီး ရပ်ကွက် / ကျေးရွာအုပ်စု အေးချမ်းသာယာရေးနှင့်ဖွံ့ဖြိုးရေး ကောင်စီ၏ လုပ်ငန်းတာဝန်များကိုလည်း ကျေးရွာအုပ်စုအုပ်ချုပ်ရေးမှူးများသို့ လွှဲပြောင်း လက်ခံဆောင်ရွက်ခဲ့ပါသည်။

အခန်း(၂)

ပထဝီဝင် အနေအထား

တည်နေရာ နှင့်အကျယ်အဝန်း

၃။ နွားထိုးကြီးမြို့နယ်သည် မြောက်လတ္တီတွဒ်(၂၁)ဒီဂရီ ၂(၁၇)မိနစ်(၃၄)စက္ကန့် နှင့် (၂၁)ဒီဂရီ (၃၈)မိနစ်၊ (၄၂)စက္ကန့်အကြား အရှေ့လောင်ဂျီတွဒ် (၉၅)ဒီဂရီ (၂၇)မိနစ်၊(၅၄)စက္ကန့်နှင့် (၉၅)ဒီဂရီ(၅၈)မိနစ်၊(၃၂)စက္ကန့် အကြားတွင် တည် ရှိပါသည်။ အရှေ့မှအနောက်သို့(၃၀/၃)မိုင်နှင့် တောင်မှမြောက်သို့ (၂၂/၂)မိုင် ရှည်လျားပါသည်။ နွားထိုးကြီးမြို့နယ်၏ ဧရိယာ စတုရန်းမိုင်မှာ အောက်ပါ အတိုင်းဖြစ်ပါ သည်-

စဉ်	မြို့အမည်	မြို့ဧရိယာ စတုရန်းမိုင်	ကျေးရွာအုပ်စု ဧရိယာစတုရန်းမိုင်	မြို့နယ်ဧရိယာ စတုရန်းမိုင်
၁	နွားထိုးကြီး	၀.၈၆	၄၈၀.၃၄	၄၈၁.၂၀
မြို့နယ်ချုပ်	၁	၀.၈၆	၄၈၀.၃၄	၄၈၁.၂၀

နယ်နိမိတ်

၄။ နွားထိုးကြီးမြို့နယ် မြောက်ဘက်တွင် ငါန်းဇွန်မြို့နယ်နှင့်(၁၆)မိုင် ၊အရှေ့ဘက်တွင် မြစ်သားမြို့နယ်(၂၂/၄)မိုင်၊တောင်ဘက်တွင် တောင်သာမြို့နယ်(၁၀)မိုင်၊ မလှိုင်မြို့နယ်နှင့် (၁၂)မိုင်၊ဝမ်းတွင်းမြို့နယ်နှင့်(၂၀)မိုင်)၊ အနောက်ဘက်တွင်မြင်းခြံမြို့နယ်နှင့် (၁၂)မိုင်နယ်နိမိတ်ထိစပ်လျက်ရှိပါသည်။

မြေမျက်နှာသွင်ပြင်

၅။ မြေမျက်နှာသွင်ပြင်မှာ ညီညာပြန့်ပြူးမှု မရှိဘဲ ကုန်းမြင့်ချိုင့်ပုန်းနှင့် ဆင်ခြေချောများ ဖြစ်ပေါ် လျက်ရှိသည့်အတွက် လှိုင်းတွန့်သဏ္ဍာန်ရှိပါသည်။

ရေဆင်း

၆။ နွားထိုးကြီးမြို့နယ်တွင် မြစ်များ စီးဆင်းခြင်း မရှိဘဲ ချောင်း အနည်းငယ်သာရှိပြီး ချောင်းများသည် အရှေ့မှ အနောက်သို့စီးဆင်း၍ ပြောင်းပြာဆည်အတွင်းဝင်ရောက်ကြပါသည်။ ထင်ရှားသောချောင်းမှာ ပြောင်းပြာချောင်းဖြစ်ပြီး မြို့၏အနောက်တောင်ဘက်၌ အရှေ့မှ အနောက်သို့ စီးဆင်းပါသည်။

ပင်လယ်ရေမျက်နှာပြင်အထက်အမြင့်

၇။ နွားထိုးကြီးမြို့နယ်သည် ပင်လယ်ရေ မျက်နှာပြင် အထက်အမြင့်(၇၅၅)ပေအထက်တွင်တည်ရှိပါသည်။

အခန်း(၃)

ရာသီဥတုနှင့် သဘာဝပတ်ဝန်းကျင်

ရာသီဥတု

၈။ နွားထိုးကြီးမြို့နယ်သည် ပူပြင်း ခြောက်သွေ့သော ရာသီဥတု ရှိပြီး ၊ အမြင့်ဆုံးအပူချိန်(၄၃° C)နှင့် အနိမ့်ဆုံးအပူချိန်မှာ (၁၄° C) ဖြစ်ပါသည်။ နှစ်အလိုက် ဖြစ်ပေါ်ခဲ့သော မိုးရေချိန်နှင့် အပူချိန်မှာ အောက်ဖော်ပြပါအတိုင်း ဖြစ် ပါသည်-

စဉ်	ခုနှစ်	မိုးရေချိန်		အပူချိန်	
		မိုးရွာရက်	စုစုပေါင်းမိုးရေချိန် (လက်မ)	နွေရာသီ (°C)	ဆောင်းရာသီ (°C)
				အမြင့်ဆုံး	အနိမ့်ဆုံး
၁	၂၀၁၄	၄၂	၂၂.၉၃	၄၀	၁၄
၂	၂၀၁၅	၄၃	၂၇.၈၆	၄၁	၁၅
၃	၂၀၁၆	၄၇	၄၅.၀၇	၄၃	၁၈
၄	၂၀၁၇	၃၈	၃၀.၂၉	၄၃	၁၇
၅	၂၀၁၈	-	-	၄၂	၁၈

သဘာဝပေါက်ပင်များ

၉။ နွားထိုးကြီး မြို့နယ်အတွင်း ပေါက်ရောက်သည့် သဘာဝပေါက်ပင်များမှာ ဆူးနှင့်အစေးပါသော ရှား၊ သန်း၊ ဒဟတ်၊ ထနောင်း၊ တမာ၊ ဇီး၊ ကုက္ကို၊ မကျည်း၊ ကန္တာရ၊ နဘူး၊ ဆူးရစ်၊ သမားမုန်းပင်များ သာပေါက်ရောက်ပါသည်။

တောရိုင်းတိရစ္ဆာန်များ

၁၀။ နွားထိုးကြီးမြို့နယ်အတွင်းရှိ တောရိုင်းတိရစ္ဆာန်များမှာ ရှားပါးသတ္တဝါ၊ ထူးခြားသတ္တဝါအဖြစ် မင်းစုံတောင်ဘေးမဲ့တောတွင် ဂျီ၊ ခွေးအ၊ ကြောင်ဝံပိုက်၊ စွေ၊ နဖား၊ ကြူး၊ ဘီလုံး၊ ဂျိုး၊ လင်းမြီးစွဲ၊ ဇီးကွက်၊ ဘွတ်ဖင်နီ၊ ယောင်ပေစူး၊ သစ်တောက်ငှက်၊ ကြယ်လိပ် နှင့် ကုန်းလိပ်များ တွေ့ရှိရပါသည်။

သဘာဝပတ်ဝန်းကျင်လက်ရှိအခြေအနေ

၁၁။ နွားထိုးကြီးမြို့နယ်၏ လက်ရှိသဘာဝပတ်ဝန်းကျင် အခြေအနေမှာ သစ်တောဖုံးလွှမ်းမှု (၂.၁၉%) ရှိပါသည်။ ကြိုးဝိုင်းသစ်တောဖုံးလွှမ်းမှုမှာ (၂.၁၇%) ဖြစ်ပြီး ကြိုးပြင်ကာကွယ်တောဖုံးလွှမ်းမှုမရှိပါ။

သဘာဝပတ်ဝန်းကျင်ထိန်းသိမ်းရေးလုပ်ငန်းများ

၁၂။ နွားထိုးကြီးမြို့နယ်သည် သဘာဝပတ်ဝန်းကျင် ထိန်းသိမ်းရေးလုပ်ငန်းများအတွက် ကြိုးဝိုင်းတော(၁၁၈၄)ဧကအား ထိန်းသိမ်းလျက်ရှိပါသည်။ သစ်တောစိုက်ခင်းတည်ထောင်နိုင်မှုမှာ ကျေးရွာထင်းစိုက်ခင်း (၃၀) ဧက ဖြစ်ပါသည်။

သဘာဝဘေးအန္တရာယ်ကျရောက်မှု

၁၃။ နွားထိုးကြီးမြို့နယ်အတွင်းအစီရင်ခံသည့်ကာလတွင် သဘာဝဘေး အန္တရာယ်ကျရောက်ဖြစ်ပွားမှုမရှိပါ။ ၂၀၁၇ခုနှစ် ဧပြီလမှ ၂၀၁၈ခုနှစ်မတ်လထိဖြစ် ပွားမှုအခြေအနေမှာအောက်ပါအတိုင်းဖြစ်ပါသည်-

စဉ်	အမျိုး အစား	ဖြစ်ပွား ကြိမ်	သေ/ ပျောက် ဦးရေ	အဆောက် အဦးပျက်စီးမှု	ဆုံးရှုံးမှု တန်ဖိုး (ကျပ်သန်း)
၁	မုန်တိုင်းဘေး	၁	-	၃၀	၀.၇၀
၂	ဆူနာမီ ဘေး	-	-	-	-
၃	ငလျင် ဘေး	-	-	-	-
၄	ရေဘေး	-	-	-	-
၅	မီးဘေး	၃	-	၃	၁.၁၀
စုစုပေါင်း		၄	-	၃၃	၁.၈၀

အခန်း(၄)

လူဦးရေဆိုင်ရာအချက်အလက်များ

နေထိုင်သည့်တိုင်းရင်းသားလူမျိုးစုများ

၁၄။ နွားထိုးကြီးမြို့နယ်တွင်နေထိုင်ကြသောတိုင်းရင်းသားလူမျိုးစုများ မှာ အောက်ပါ အတိုင်း ဖြစ်ပါသည်-

စဉ်	လူမျိုး	နေထိုင်သည့် လူဦးရေ	မြို့နယ်လူဦးရေ	မြို့နယ်လူဦးရေ၏ ရာခိုင်နှုန်း
၁	ကချင်	၁	၂၀၄၁၅၃	၀.၀၀၀၅
၂	ကယား	-	-	-
၃	ကရင်	၃	၂၀၄၁၅၃	၀.၀၀၁၅
၄	ချင်း	-	-	-
၅	မွန်	-	-	-
၆	ဗမာ	၂၀၄၁၂၆	၂၀၄၁၅၃	၉၉.၉၈၇
၇	ရခိုင်	-	-	-
၈	ရှမ်း	၂၃	၂၀၄၁၅၃	၀.၀၀၁၂
၉	ပအိုဝ်း	-	-	-
၁၀	ဓနု	-	-	-
၁၁	တောင်ရိုး	-	-	-
၁၂	ပလောင်	-	-	-
	မြို့နယ်ချုပ်	၂၀၄၁၅၃	၂၀၄၁၅၃	၁၀၀

အိမ်ခြေ၊ အိမ်ထောင်စု၊ လူဦးရေ

၁၅။ နွားထိုးကြီးမြို့နယ်၏ ၂၀၁၈ ခုနှစ်၊ မတ် လကုန်အထိ လူဦးရေမှာ အောက်ပါအတိုင်းဖြစ် ပါသည်-

(က) အိမ်ခြေ/အိမ်ထောင်စု

စဉ်	အကြောင်းအရာ	အိမ်ခြေ	အိမ်ထောင်စု	ရပ်ကွက်	ကျေးရွာအုပ်စု	ကျေးရွာ
၁	မြို့နေ	၂၇၈၉	၂၈၄၉	၈	-	-
၂	ကျေးလက်နေ	၃၈၆၂၆	၃၉၄၆၉	-	၆၄	၁၈၈
	မြို့နယ်ချုပ်	၄၁၄၁၅	၄၂၃၁၈	၈	၆၄	၁၈၈

(ခ) လူဦးရေ

စဉ်	ရပ်ကွက်/ ကျေးရွာအုပ်စု	စဉ်	ကျေးရွာအမည်	အသက်(၁၈)နှစ်အထက်			အသက်(၁၈)နှစ်အောက်			စုစုပေါင်း		
				ကျား	မ	ပေါင်း	ကျား	မ	ပေါင်း	ကျား	မ	ပေါင်း
၁	အမှတ်(၁)ရပ်ကွက်			၇၁၅	၈၄၄	၁၅၅၉	၃၂၉	၃၀၁	၆၃၀	၁၀၄၄	၁၁၄၅	၂၁၈၉
၂	အမှတ်(၂)ရပ်ကွက်			၅၁၈	၇၀၃	၁၂၂၁	၂၃၅	၂၄၀	၄၇၅	၇၅၃	၉၃၈	၁၆၉၁
၃	အမှတ်(၃)ရပ်ကွက်			၂၅၇	၃၂၈	၅၈၅	၄၂	၃၈	၈၀	၂၉၉	၃၆၆	၆၆၅
၄	အမှတ်(၄)ရပ်ကွက်			၇၈၃	၉၃၀	၁၇၁၃	၃၃၇	၃၁၇	၆၅၄	၁၁၂၀	၁၂၄၇	၂၃၆၇
၅	အမှတ်(၅)ရပ်ကွက်			၆၉၂	၈၉၇	၁၅၈၉	၄၁၉	၄၀၃	၈၂၂	၁၁၁၁	၁၃၀၀	၂၄၁၁

စဉ်	ရပ်ကွက်/	စဉ်	ကျေးရွာအမည်	အသက်(၁၈)နှစ်အထက်	အသက်(၁၈)နှစ်အောက်	စုစုပေါင်း
-----	----------	-----	-------------	------------------	-------------------	------------

၉

	ကျေးရွာအုပ်စု		ကျား	မ	ပေါင်း	ကျား	မ	ပေါင်း	ကျား	မ	ပေါင်း
၆	အမှတ်(၆)ရပ်ကွက်		၆၆၈	၆၇၆	၁၃၄၄	၃၅၈	၃၂၂	၆၈၀	၁၀၂၆	၉၉၈	၂၀၂၄
၇	အမှတ်(၇)ရပ်ကွက်		၂၆၄	၃၁၁	၅၇၅	၁၃၄	၁၃၆	၂၇၀	၃၉၈	၄၄၇	၈၄၅
၈	အမှတ်(၈)ရပ်ကွက်		၃၅၁	၄၂၃	၇၇၄	၁၉၇	၁၈၇	၃၈၄	၅၄၈	၆၁၀	၁၁၅၈
			စုစုပေါင်း	၄၂၄၈	၅၁၁၂	၉၃၆၀	၂၀၅၁	၁၉၄၄	၃၉၉၅	၇၀၅၆	၁၃၃၅၅
၁	ထနောင်းပင်လဲ	၁	ထနောင်းပင်လဲ	၇၆၀	၉၅၅	၁၇၁၅	၄၉၀	၄၄၆	၉၃၆	၁၂၅၀	၁၄၀၁
		၂	ဗောဓိကုန်း	၂၂၆	၂၃၁	၄၅၇	၆၆	၇၄	၁၄၀	၂၉၂	၃၀၅
	အုပ်စုချုပ်			၉၈၆	၁၁၈၆	၂၁၇၂	၅၅၆	၅၂၀	၁၀၇၆	၁၅၄၂	၃၂၄၈
၂	ညောင်ကုန်း	၁	ညောင်ကုန်း	၂၂၄	၂၆၇	၄၉၁	၉၀	၇၂	၁၆၂	၃၃၉	၆၅၃
		၂	ရုံးကုန်း	၂၀၆	၂၀၈	၄၁၄	၅၀	၅၀	၁၀၀	၂၅၆	၂၅၈
		၃	အောင်သာ	၃၃၄	၃၈၇	၇၂၁	၇၇	၈၇	၁၆၄	၄၁၁	၄၅၄
	အုပ်စုချုပ်			၇၆၄	၈၆၂	၁၆၂၆	၂၁၇	၂၀၉	၄၂၆	၉၈၁	၂၀၅၂
၃	ရွေးပင်တော	၁	ရွေးပင်တော	၄၉၃	၅၂၃	၁၀၁၆	၁၃၀	၁၁၉	၂၄၉	၆၂၃	၆၄၂
	အုပ်စုချုပ်			၄၉၃	၅၂၃	၁၀၁၆	၁၃၀	၁၁၉	၂၄၉	၆၂၃	၆၄၂
၄	သမင်ဘေး	၁	သမင်ဘေး	၂၈၁	၃၀၃	၅၈၄	၁၂၇	၁၃၅	၂၆၂	၄၃၈	၈၄၆

စဉ်	ရပ်ကွက်/ ကျေးရွာအုပ်စု	စဉ်	ကျေးရွာအမည်	အသက်(၁၈)နှစ်အထက်			အသက်(၁၈)နှစ်အောက်			စုစုပေါင်း		
				ကျား	မ	ပေါင်း	ကျား	မ	ပေါင်း	ကျား	မ	ပေါင်း

		၂	မြေခြား	၂၀၀	၂၄၉	၄၄၉	၁၄၅	၁၄၈	၂၉၃	၃၄၅	၃၉၇	၇၄၂
		၃	ဘူးသီးကျင်း	၂၆၅	၂၆၂	၅၂၇	၁၃၂	၁၁၀	၂၄၂	၃၉၇	၃၇၂	၇၆၉
	အုပ်စုချုပ်			၇၄၆	၈၁၄	၁၅၆၀	၄၀၄	၃၉၃	၇၉၇	၁၁၅၀	၁၂၀၇	၂၃၅၇
၅	ထန်းဂွ	၁	ထန်းဂွ(တ)	၂၇၃	၃၄၇	၆၂၀	၁၂၀	၁၄၂	၂၆၂	၃၉၃	၄၈၉	၈၈၂
		၂	ထန်းဂွ(မ)	၅၄၇	၆၂၃	၁၁၇၀	၂၀၆	၁၈၁	၃၈၇	၇၅၄	၈၀၄	၁၅၅၈
		၃	နရွဲတော	၁၆၄	၂၀၁	၃၆၅	၈၄	၈၁	၁၆၅	၂၄၈	၂၈၂	၅၃၀
		၄	ညောင်ပင်ဇောက်	၈၈	၉၄	၁၈၂	၅၃	၃၃	၈၆	၁၄၁	၁၂၇	၂၆၈
		၅	ထန်းဇင်(မ)	၄၉၂	၅၅၆	၁၀၄၈	၂၃၈	၂၁၉	၄၅၇	၇၃၀	၇၇၅	၁၅၀၅
		၆	ထန်းဇင်(တ)	၂၅၁	၂၈၄	၅၃၅	၁၀၆	၁၂၀	၂၂၆	၃၅၇	၄၀၄	၇၆၁
	အုပ်စုချုပ်			၁၈၁၅	၂၁၀၅	၃၉၂၀	၈၀၇	၇၇၆	၁၅၈၃	၂၆၂၂	၂၈၈၁	၅၅၀၃
၆	မိုးကန်	၁	မိုးကန်(ရ)	၈၈	၉၃	၁၈၁	၄၅	၄၄	၈၉	၁၃၃	၁၃၇	၂၇၀
		၂	မိုးကန်(န)	၂၁၁	၂၁၇	၄၂၈	၁၆၂	၁၄၃	၃၀၅	၃၇၃	၃၆၀	၇၃၃
		၃	သာစည်	၇၃	၈၉	၁၆၂	၄၅	၃၃	၇၈	၁၁၈	၁၂၂	၂၄၀
		၄	သာယာအေး	၄	၄	၈	၃	၃	၆	၇	၇	၁၄
စဉ်	ရပ်ကွက်/ ကျေးရွာအုပ်စု	စဉ်	ကျေးရွာအမည်	အသက်(၁၈)နှစ်အထက်			အသက်(၁၈)နှစ်အောက်			စုစုပေါင်း		
				ကျား	မ	ပေါင်း	ကျား	မ	ပေါင်း	ကျား	မ	ပေါင်း
		၅	ကံရွာ	၂၃၅	၁၅၅	၃၉၀	၇၈	၄၅	၁၂၃	၃၁၃	၂၀၀	၅၁၃

	အုပ်စုချုပ်			၆၁၁	၅၅၈	၁၁၆၉	၃၃၃	၂၆၈	၆၀၁	၉၄၄	၈၂၆	၁၇၇၀
၇	စိန်ပန်းကန်	၁	စိန်ပန်းကန်	၉၈၁	၁၀၃၃	၂၀၁၄	၂၃၅	၁၆၁	၃၉၆	၁၂၁၆	၁၁၉၄	၂၄၁၀
		၂	မှကွရာ	၃၀၂	၄၀၂	၇၀၄	၁၃၂	၈၀	၂၁၂	၄၃၄	၄၈၂	၉၁၆
		၃	ဖက္ခူး	၁၈၈	၂၂၈	၄၁၆	၈၄	၇၈	၁၆၂	၂၇၂	၃၀၆	၅၇၈
		၄	တောက်ကြီး	၈၁	၆၅	၁၄၆	၄၂	၃၇	၇၉	၁၂၃	၁၀၂	၂၂၅
	အုပ်စုချုပ်			၁၅၅၂	၁၇၂၈	၃၂၈၀	၄၉၃	၃၅၆	၈၄၉	၂၀၄၅	၂၀၈၄	၄၁၂၉
၈	အုတ်တွင်း	၁	အုတ်တွင်း	၄၂၀	၅၀၈	၉၂၈	၂၅၃	၂၄၀	၄၉၃	၆၇၃	၇၄၈	၁၄၂၁
	အုပ်စုချုပ်			၄၂၀	၅၀၈	၉၂၈	၂၅၃	၂၄၀	၄၉၃	၆၇၃	၇၄၈	၁၄၂၁
၉	ဘုရားကြီး	၁	ဘုရားကြီး	၄၉၁	၅၅၁	၁၀၄၂	၂၅၅	၂၉၀	၅၄၅	၇၄၆	၈၄၁	၁၅၈၇
	အုပ်စုချုပ်			၄၉၁	၅၅၁	၁၀၄၂	၂၅၅	၂၉၀	၅၄၅	၇၄၆	၈၄၁	၁၅၈၇
၁၀	ကျီးကန်	၁	ကျီးကန်	၃၀၈	၃၇၉	၆၈၇	၁၃၁	၁၃၆	၂၆၇	၄၃၉	၅၁၅	၉၅၄
		၂	ချောင်းဦး	၁၇၂	၁၈၄	၃၅၆	၅၉	၇၁	၁၃၀	၂၃၁	၂၅၅	၄၈၆
	အုပ်စုချုပ်			၄၈၀	၅၆၃	၁၀၄၃	၁၉၀	၂၀၇	၃၉၇	၆၇၀	၇၇၀	၁၄၄၀
စဉ်	ရပ်ကွက်/ ကျေးရွာအုပ်စု	စဉ်	ကျေးရွာအမည်	အသက်(၁၈)နှစ်အထက်			အသက်(၁၈)နှစ်အောက်			စုစုပေါင်း		
				ကျား	မ	ပေါင်း	ကျား	မ	ပေါင်း	ကျား	မ	ပေါင်း
၁၁	ဒေါင့်ဘိုး	၁	ဒေါင့်ဘိုး	၅၇၂	၆၅၃	၁၂၂၅	၂၇၅	၂၃၂	၅၀၇	၈၄၇	၈၈၅	၁၇၃၂
		၂	နရွဲတော	၁၁၁	၁၁၆	၂၂၇	၆၁	၃၈	၉၉	၁၇၂	၁၅၄	၃၂၆

		၃	စည်	၃၁၅	၃၈၃	၆၉၈	၁၅၁	၁၁၁	၂၆၂	၄၆၆	၄၉၄	၉၆၀
		၄	မနိုင်းသာ	၆၇	၅၉	၁၂၆	၃၄	၃၅	၆၉	၁၀၁	၉၄	၁၉၅
	အုပ်စုချုပ်			၁၀၆၅	၁၂၁၁	၂၂၇၆	၅၂၁	၄၁၆	၉၃၇	၁၅၈၆	၁၆၂၇	၃၂၁၃
၁၂	တပါယ်	၁	တပါယ်	၆၀၂	၇၀၇	၁၃၀၉	၂၇၈	၂၉၉	၅၇၇	၈၈၀	၁၀၀၆	၁၈၈၆
		၂	သဲတောကန်	၂၃၂	၂၄၂	၄၇၄	၄၆	၅၇	၁၀၃	၂၇၈	၂၉၉	၅၇၇
		၃	ဆုံကုန်း	၂၀၃	၂၃၉	၄၄၂	၇၂	၅၉	၁၃၁	၂၇၅	၂၉၈	၅၇၃
	အုပ်စုချုပ်			၁၀၃၇	၁၁၈၈	၂၂၂၅	၃၉၆	၄၁၅	၈၁၁	၁၄၃၃	၁၆၀၃	၃၀၃၆
၁၃	ရွာသာအေး	၁	ရွာသာအေး	၆၈၇	၇၈၃	၁၄၇၀	၃၀၄	၃၃၀	၆၃၄	၉၉၁	၁၁၁၃	၂၁၀၄
	အုပ်စုချုပ်			၆၈၇	၇၈၃	၁၄၇၀	၃၀၄	၃၃၀	၆၃၄	၉၉၁	၁၁၁၃	၂၁၀၄
၁၄	ဆူးရစ်ကုန်း	၁	ဆူးရစ်ကုန်း	၅၇၆	၆၃၉	၁၂၁၅	၂၄၈	၂၃၅	၄၈၃	၈၂၄	၈၇၄	၁၆၉၈
	အုပ်စုချုပ်			၅၇၆	၆၃၉	၁၂၁၅	၂၄၈	၂၃၅	၄၈၃	၈၂၄	၈၇၄	၁၆၉၈
၁၅	အောင်ပန်းကုန်း	၁	အောင်ပန်းကုန်း	၆၀၆	၆၅၂	၁၂၅၈	၂၉၈	၃၀၉	၆၀၇	၉၀၄	၉၆၁	၁၈၆၅
စဉ်	ရပ်ကွက်/ ကျေးရွာအုပ်စု	စဉ်	ကျေးရွာအမည်	အသက်(၁၈)နှစ်အထက်			အသက်(၁၈)နှစ်အောက်			စုစုပေါင်း		
				ကျား	မ	ပေါင်း	ကျား	မ	ပေါင်း	ကျား	မ	ပေါင်း
		၂	စည်ပင်	၂၆၂	၂၈၀	၅၄၂	၁၉၁	၁၇၅	၃၆၆	၄၅၃	၄၅၅	၉၀၈
		၃	သူဌေးကုန်း	၁၆၄	၁၆၄	၃၂၈	၅၃	၆၈	၁၂၁	၂၁၇	၂၃၂	၄၄၉
		၄	မကျီးကန်	၆၆၇	၇၆၉	၁၄၃၆	၂၅၄	၃၂၅	၅၇၉	၉၂၁	၁၀၉၄	၂၀၁၅

	အုပ်စုချုပ်			၁၆၉၉	၁၈၆၅	၃၅၆၄	၇၉၆	၈၇၇	၁၆၇၃	၂၄၉၅	၂၇၄၂	၅၂၃၇
၁၆	ကြာပွား	၁	ကြာပွား	၁၄၄	၁၇၆	၃၂၀	၄၆	၄၈	၉၄	၁၉၀	၂၂၄	၄၁၄
		၂	မကျီးကုန်း	၂၈၇	၃၁၈	၆၀၅	၁၂၃	၁၂၇	၂၅၀	၄၁၀	၄၄၅	၈၅၅
	အုပ်စုချုပ်			၄၃၁	၄၉၄	၉၂၅	၁၆၉	၁၇၅	၃၄၄	၆၀၀	၆၆၉	၁၂၆၉
၁၇	ဖလံကုန်း	၁	ဖလံကုန်း	၄၄၁	၅၁၅	၉၅၆	၂၆၅	၂၇၁	၅၃၆	၇၀၆	၇၈၆	၁၄၉၂
	အုပ်စုချုပ်			၄၄၁	၅၁၅	၉၅၆	၂၆၅	၂၇၁	၅၃၆	၇၀၆	၇၈၆	၁၄၉၂
၁၈	လက်ဝဲ	၁	လက်ဝဲ	၈၇၆	၁၀၆၈	၁၉၄၄	၁၃၂	၁၂၂	၂၅၄	၁၀၀၈	၁၁၉၀	၂၁၉၈
	အုပ်စုချုပ်			၈၇၆	၁၀၆၈	၁၉၄၄	၁၃၂	၁၂၂	၂၅၄	၁၀၀၈	၁၁၉၀	၂၁၉၈
၁၉	ဘူးကိုင်း	၁	ဘူးကိုင်း	၁၈၁	၂၁၂	၃၉၃	၆၄	၆၀	၁၂၄	၂၄၅	၂၇၂	၅၁၇
		၂	ခံစပ်ကုန်း(န)	၄၉၇	၆၅၇	၁၁၅၄	၂၁၅	၇၇	၂၉၂	၇၁၂	၇၃၄	၁၄၄၆
		၃	ခံစပ်ကုန်း(ရ)	၇၁၅	၇၂၄	၁၄၃၉	၉၃	၁၈၂	၂၇၅	၈၀၈	၉၀၆	၁၇၁၄

စဉ်	ရပ်ကွက်/ ကျေးရွာအုပ်စု	စဉ်	ကျေးရွာအမည်	အသက်(၁၈)နှစ်အထက်			အသက်(၁၈)နှစ်အောက်			စုစုပေါင်း		
				ကျား	မ	ပေါင်း	ကျား	မ	ပေါင်း	ကျား	မ	ပေါင်း
		၄	ကြာကန်	၂၇၀	၄၀၁	၆၇၁	၁၆၃	၆၇	၂၃၀	၄၃၃	၄၆၈	၉၀၄
		၅	လျော်ဖြူ(မ)	၁၅၅	၃၂၄	၄၇၉	၁၂၅	၁၁၄	၂၃၉	၂၈၀	၄၃၈	၇၁၈
	အုပ်စုချုပ်			၁၈၁၈	၂၃၁၈	၄၁၃၆	၆၆၀	၅၀၀	၁၁၆၀	၂၄၇၈	၂၈၁၈	၅၂၉၆

၂၀	လျှော်ဖြူ	၁	လျှော်ဖြူ	၃၅၉	၄၄၉	၈၀၈	၁၆၁	၁၇၈	၃၃၉	၅၂၀	၆၇၂	၁၁၄၇
		၂	လျှော်ဖြူ(လ)	၉၇	၁၂၂	၂၁၉	၅၄	၄၀	၉၄	၁၅၁	၁၆၂	၃၁၃
		၃	ညောင်ပင်သာ	၃၀၀	၃၅၃	၆၅၃	၁၂၃	၁၂၉	၂၅၂	၄၂၃	၄၈၂	၉၀၅
	အုပ်စုချုပ်			၇၅၆	၉၂၄	၁၆၈၀	၃၃၈	၃၄၇	၆၈၅	၁၀၉၄	၁၂၇၁	၂၃၆၅
၂၁	ကြောင်နံ	၁	ကြောင်နံ	၃၈၄	၄၈၃	၈၆၇	၁၃၅	၁၂၆	၂၆၁	၅၁၉	၆၀၉	၁၁၂၈
		၂	မင်းရွာ	၂၆၁	၂၉၀	၅၅၁	၈၇	၈၉	၁၇၆	၃၄၈	၃၇၉	၇၂၇
		၃	အိုရင်း	၁၉၈	၂၅၂	၄၅၀	၇၈	၆၀	၁၃၈	၂၇၆	၃၁၂	၅၈၈
		၄	ကူကုန်း	၄၁၁	၄၅၉	၈၇၀	၁၄၅	၁၃၅	၂၈၀	၅၅၆	၅၉၄	၁၁၅၀
		၅	မုဋ္ဌော	၁၈၅	၂၁၄	၃၉၉	၇၈	၇၁	၁၄၉	၂၆၃	၂၈၅	၅၄၈
	အုပ်စုချုပ်			၁၄၃၉	၁၆၉၈	၃၁၃၇	၅၂၃	၄၈၁	၁၀၀၄	၁၉၆၂	၂၁၇၉	၄၁၄၁

စဉ်	ရပ်ကွက်/ ကျေးရွာအုပ်စု	စဉ်	ကျေးရွာအမည်	အသက်(၁၈)နှစ်အထက်			အသက်(၁၈)နှစ်အောက်			စုစုပေါင်း		
				ကျား	မ	ပေါင်း	ကျား	မ	ပေါင်း	ကျား	မ	ပေါင်း
၂၂	နန္ဒင်းတော်ဘိုး	၁	နန္ဒင်းတော်ဘိုး	၁၂၂၅	၁၄၂၃	၂၆၄၈	၃၃၅	၃၇၁	၇၀၆	၁၅၆၀	၁၇၉၄	၃၃၅၄
	အုပ်စုချုပ်			၁၂၂၅	၁၄၂၃	၂၆၄၈	၃၃၅	၃၇၁	၇၀၆	၁၅၆၀	၁၇၉၄	၃၃၅၄
၂၃	ဝွေးကုန်း	၁	ဝွေးကုန်း	၂၇၂	၂၉၂	၅၆၄	၁၁၈	၁၁၈	၂၃၆	၃၉၀	၄၁၀	၈၀၀
		၂	သန်းပင်တော	၁၆၀	၁၈၈	၃၄၈	၈၄	၉၉	၁၈၃	၂၄၄	၂၈၇	၅၃၁

		၃	ကံရွာသစ်	၁၆၅	၂၀၅	၃၇၀	၉၄	၆၃	၁၅၇	၂၅၉	၂၆၈	၅၂၇
	အုပ်စုချုပ်			၅၉၇	၆၈၅	၁၂၈၂	၂၉၆	၂၈၀	၅၇၆	၈၉၃	၉၆၅	၁၈၅၈
၂၄	သင်းတရား	၁	သင်းတရား	၅၅၄	၅၈၈	၁၁၄၂	၂၅၄	၂၆၇	၅၂၁	၈၀၈	၈၅၅	၁၆၆၃
		၂	ဆေးထိုး	၄၂၃	၃၆၂	၇၈၅	၂၂၅	၂၃၇	၄၆၂	၆၄၈	၅၉၉	၁၂၄၇
		၃	ဆည်ကလေး(ရ)	၄၈	၃၃	၈၁	၄၅	၅၂	၉၇	၉၃	၈၅	၁၇၈
	အုပ်စုချုပ်			၁၀၂၅	၉၈၃	၂၀၀၈	၅၂၄	၅၅၆	၁၀၈၀	၁၅၄၉	၁၅၃၉	၃၀၈၈
၂၅	ပြရာချောင်း	၁	ပြရာချောင်း	၂၄၄	၃၆၆	၆၁၀	၆၅	၆၃	၁၂၈	၃၀၉	၄၂၉	၇၃၈
		၂	သင်းတပေါ(တ)	၂၇၀	၂၁၅	၄၈၅	၈၅	၆၁	၁၄၆	၃၅၅	၂၇၆	၆၃၁
		၃	သင်းတပေါ(မ)	၅၀	၁၂၁	၁၇၁	၅၃	၆၆	၁၁၉	၁၀၃	၁၈၇	၂၉၀

စဉ်	ရပ်ကွက်/ ကျေးရွာအုပ်စု	စဉ်	ကျေးရွာအမည်	အသက်(၁၈)နှစ်အထက်			အသက်(၁၈)နှစ်အောက်			စုစုပေါင်း		
				ကျား	မ	ပေါင်း	ကျား	မ	ပေါင်း	ကျား	မ	ပေါင်း
		၄	အုတ်ရှစ်ကုန်း	၁၅၀	၂၁၀	၃၆၀	၁၁၂	၅၆	၁၆၈	၂၆၂	၂၆၆	၅၂၈
		၅	မင်းတဲ	၁၆၆	၁၇၄	၃၄၀	၈၁	၁၂၃	၂၀၄	၂၄၇	၂၉၇	၅၄၄
		၆	သာမာ	၁၆၄	၁၂၅	၂၈၉	၈၉	၉၀	၁၇၉	၂၅၃	၂၁၅	၄၆၈
	အုပ်စုချုပ်			၁၀၄၄	၁၂၁၁	၂၂၅၅	၄၈၅	၄၅၉	၉၄၄	၁၅၂၉	၁၆၇၀	၃၂၀၉
၂၆	မာန်လည်	၁	မာန်လည်	၁၀၄၅	၁၂၇၀	၂၃၁၅	၂၇၄	၂၁၄	၄၈၈	၁၃၁၉	၁၄၈၄	၂၈၀၃

		၂	ကျောက်ဆည်	၃၈	၅၂	၉၀	၁၅	၁၅	၃၀	၅၃	၆၇	၁၂၀
		၃	သဲတော	၁၈၇	၂၄၁	၄၂၈	၆၃	၆၄	၁၂၇	၂၅၀	၃၀၅	၅၅၅
		၄	ကွမ်းအုံ	၃၈၂	၄၃၁	၈၁၃	၅၃	၆၇	၁၂၀	၄၃၅	၄၉၈	၉၃၃
		၅	ရွှေမုဋ္ဌော	၄၇	၆၆	၁၁၃	၂၅	၄၂	၆၇	၇၂	၁၀၈	၁၈၀
	အုပ်စုချုပ်			၁၆၉၉	၂၀၆၀	၃၇၅၉	၄၃၀	၄၀၂	၈၃၂	၂၁၂၉	၂၄၆၂	၄၅၉၁
၂၇	မြင်းနီ	၁	မြင်းနီ	၁၀၁၀	၁၂၉၁	၂၃၀၁	၂၀၀	၉၈	၂၉၈	၁၂၁၀	၁၃၈၉	၂၅၉၉
		၂	ကျောင်းကန်ကျီးပင်	၁၆၃	၁၈၆	၃၄၉	၄၁	၄၉	၉၀	၂၀၄	၂၃၅	၄၃၉
	အုပ်စုချုပ်			၁၁၇၃	၁၄၇၇	၂၆၅၀	၂၄၁	၁၄၇	၃၈၈	၁၄၁၄	၁၆၂၄	၃၀၃၈
၂၈	သူစို:	၁	သူစို:	၈၄၅	၁၀၆၄	၁၉၀၉	၂၆၄	၂၇၁	၅၃၅	၁၁၀၉	၁၃၃၅	၂၄၄၄
စဉ်	ရပ်ကွက်/ ကျေးရွာအုပ်စု	စဉ်	ကျေးရွာအမည်	အသက်(၁၈)နှစ်အထက်			အသက်(၁၈)နှစ်အောက်			စုစုပေါင်း		
				ကျား	မ	ပေါင်း	ကျား	မ	ပေါင်း	ကျား	မ	ပေါင်း
		၂	ကံလျားရှည်	၂၆	၃၇	၆၃	၁၃	၁၄	၂၇	၃၉	၅၁	၉၀
		၃	ကမ်းနား	၅၉	၈၇	၁၄၆	၁၆	၂၈	၄၄	၇၅	၁၁၅	၁၉၀
		၄	လက်သမားကန်	၂၇၈	၃၃၀	၆၀၈	၁၀၉	၁၀၅	၂၁၄	၃၈၇	၄၃၅	၈၂၂
	အုပ်စုချုပ်			၁၂၀၈	၁၅၁၄	၂၇၂၆	၄၀၂	၄၁၈	၈၂၀	၁၆၁၀	၁၉၃၆	၃၅၄၆
၂၉	အင်ချောင်း	၁	အင်ချောင်း	၃၆၅	၄၀၉	၇၇၄	၁၃၈	၁၄၁	၂၇၉	၅၀၃	၅၅၀	၁၀၅၃
		၂	ဆည်ကလေး(န)	၁၂၄	၁၁၂	၂၃၆	၇၂	၇၄	၁၄၆	၁၉၆	၁၈၆	၃၈၂

	အုပ်စုချုပ်			၄၈၉	၅၂၁	၁၀၁၀	၂၁၀	၂၁၅	၄၂၅	၆၉၉	၇၃၆	၁၄၃၅
၃၀	မိုးတိမ်ပြင်	၁	မိုးတိမ်ပြင်	၃၇၈	၄၇၅	၈၅၃	၁၆၁	၁၄၈	၃၀၉	၅၃၉	၆၂၃	၁၁၆၂
	အုပ်စုချုပ်			၃၇၈	၄၇၅	၈၅၃	၁၆၁	၁၄၈	၃၀၉	၅၃၉	၆၂၃	၁၁၆၂
၃၁	ရွာကြီး	၁	ရွာကြီး	၁၁၁၀	၁၁၄၇	၂၂၅၇	၄၄၇	၄၃၄	၈၈၁	၁၅၅၇	၁၅၈၁	၃၁၃၈
		၂	ရွာသစ်	၃၉၉	၄၃၁	၈၃၀	၁၉၇	၂၀၂	၃၉၉	၅၉၆	၆၃၃	၁၂၂၉
		၃	လုံးတော	၁၅၄	၁၉၉	၃၅၃	၆၆	၆၆	၁၃၂	၂၂၀	၂၆၅	၄၈၅
		၄	သမန်းတော	၅၁၀	၆၀၈	၁၁၁၈	၁၈၆	၁၆၅	၃၅၁	၆၉၆	၇၇၃	၁၄၆၉
		၅	ကံရွာ	၂၄၂	၂၈၃	၅၂၅	၁၁၈	၁၁၆	၂၃၄	၃၆၀	၃၉၉	၇၅၉
စဉ်	ရပ်ကွက်/ ကျေးရွာအုပ်စု	စဉ်	ကျေးရွာအမည်	အသက်(၁၈)နှစ်အထက်			အသက်(၁၈)နှစ်အောက်			စုစုပေါင်း		
				ကျား	မ	ပေါင်း	ကျား	မ	ပေါင်း	ကျား	မ	ပေါင်း
		၆	ကံနောင်း	၂၄၈	၂၅၇	၅၀၅	၉၅	၇၆	၁၇၁	၃၄၃	၃၃၃	၆၇၆
		၇	ကုန်းသာ	၁၈၇	၁၈၇	၃၇၄	၆၉	၇၉	၁၄၈	၂၅၆	၂၆၆	၅၂၂
		၈	ရိုးမ	၉၅	၉၅	၁၉၀	၃၇	၅၃	၉၀	၁၃၂	၁၄၈	၂၈၀
		၉	သာယာကုန်း	၂၂၈	၂၇၇	၅၀၅	၉၇	၁၀၁	၁၉၈	၃၂၅	၃၇၈	၇၀၃
	အုပ်စုချုပ်			၃၁၇၃	၃၄၈၄	၆၆၅၇	၁၃၁၂	၁၂၉၂	၂၆၀၄	၄၄၈၅	၄၇၇၆	၉၂၆၁
၃၂	ညောင်ချေပေါ်	၁	ညောင်ချေပေါ်	၁၇၂	၂၂၅	၃၉၇	၉၂	၆၈	၁၆၀	၂၆၄	၂၉၃	၅၅၇
		၂	စိန်ပန်းကျင်း	၄၆၀	၆၀၉	၁၀၆၉	၂၄၄	၂၁၁	၄၆၅	၇၀၄	၈၃၀	၁၅၃၄

		၃	ဘကံ	၉၄	၁၁၂	၂၀၆	၅၀	၄၇	၉၇	၁၄၄	၁၅၉	၃၀၃
	အုပ်စုချုပ်			၇၂၆	၉၄၆	၁၆၇၂	၃၈၆	၃၃၆	၇၂၂	၁၁၁၂	၁၂၈၂	၂၃၉၄
၃၃	ညောင်ပင်သာ	၁	ညောင်ပင်သာ	၁၂၈	၁၆၂	၂၉၀	၁၂၃	၁၉၉	၃၂၂	၂၅၁	၃၆၁	၆၁၂
		၂	အုပ်ရှစ်ကျင်း	၁၁၃	၁၄၈	၂၆၁	၆၆	၁၅၉	၂၂၅	၁၇၉	၃၀၇	၄၈၆
		၃	ရွှေကြာအင်း	၃၀	၄၉	၇၉	၃၅	၅၂	၈၇	၆၅	၁၀၁	၁၆၆
		၄	နတ်သာ	၁၄၇	၁၈၉	၃၃၆	၁၅၈	၁၆၄	၃၂၂	၃၀၅	၃၅၃	၆၅၈
		၅	အိုးပုံတော	၃၄၉	၄၄၁	၇၉၀	၃၂၅	၃၁၆	၆၄၁	၆၇၄	၇၅၇	၁၄၃၁
စဉ်	ရပ်ကွက်/ ကျေးရွာအုပ်စု	စဉ်	ကျေးရွာအမည်	အသက်(၁၈)နှစ်အထက်			အသက်(၁၈)နှစ်အောက်			စုစုပေါင်း		
				ကျား	မ	ပေါင်း	ကျား	မ	ပေါင်း	ကျား	မ	ပေါင်း
	အုပ်စုချုပ်			၇၆၇	၉၈၉	၁၇၅၆	၇၀၇	၈၉၀	၁၅၉၇	၁၄၇၄	၁၈၇၉	၃၃၅၃
၃၄	ပြင်စည်	၁	ပြင်စည်	၁၅၇၄	၁၆၁၂	၃၁၈၆	၈၁၈	၈၃၄	၁၆၅၂	၂၃၉၂	၂၄၄၆	၄၈၃၈
		၂	လေးရွာဆုံ	၁၃၁	၁၈၉	၃၂၀	၇၄	၉၈	၁၇၂	၂၀၅	၂၈၇	၄၉၂
	အုပ်စုချုပ်			၁၇၀၅	၁၈၀၁	၃၅၀၆	၈၉၂	၉၃၂	၁၈၂၄	၂၅၉၇	၂၇၃၃	၅၃၃၀
၃၅	ကနား	၁	ကနား	၈၀၁	၉၀၃	၁၇၀၄	၃၄၇	၄၀၀	၇၄၇	၁၁၄၈	၁၂၉၁	၂၄၅၁
		၂	မြင်းစားကျက်	၉၅	၇၄	၁၆၉	၂၅	၃၄	၅၉	၁၂၀	၁၀၈	၂၂၈
		၃	ဇေယျာကျန်း	၁၉၇	၁၅၄	၃၅၁	၆၉	၁၀၀	၁၆၉	၂၆၆	၂၅၄	၅၂၀
		၄	ပဒိုင်းကျန်း	၁၆၅	၂၀၅	၃၇၀	၆၄	၇၀	၁၃၄	၂၂၉	၂၇၅	၅၀၄

၁၉

		၅	ရေတွင်းကြီး	၁၉၀	၂၅၅	၄၄၅	၁၃၃	၁၀၈	၂၄၁	၃၂၃	၃၆၃	၆၈၆
		၆	ထန်းတောကုန်း	၂၄၇	၂၄၀	၄၈၇	၁၁၈	၁၈၉	၃၀၇	၃၆၅	၄၂၉	၇၉၄
		၇	ငွေလေးကုန်း	၁၃၀	၁၅၃	၂၈၃	၆၆	၁၀၆	၁၇၂	၁၉၆	၂၅၉	၄၅၅
	အုပ်စုချုပ်			၁၈၂၅	၁၉၈၄	၃၈၀၉	၈၂၂	၁၀၀၇	၁၈၂၉	၂၆၄၇	၂၉၉၁	၅၆၃၈
၃၆	ရသစ်	၁	ရသစ်	၄၀၂	၄၅၇	၈၅၉	၃၀၂	၂၆၂	၅၆၄	၇၀၄	၇၁၉	၁၄၂၃
	အုပ်စုချုပ်			၄၀၂	၄၅၇	၈၅၉	၃၀၂	၂၆၂	၅၆၄	၇၀၄	၇၁၉	၁၄၂၃
စဉ်	ရပ်ကွက်/ ကျေးရွာအုပ်စု	စဉ်	ကျေးရွာအမည်	အသက်(၁၈)နှစ်အထက်			အသက်(၁၈)နှစ်အောက်			စုစုပေါင်း		
				ကျား	မ	ပေါင်း	ကျား	မ	ပေါင်း	ကျား	မ	ပေါင်း
၃၇	ပဒေါင်း	၁	ပဒေါင်း	၄၇၉	၅၈၈	၁၀၆၇	၁၆၉	၇၇	၂၄၆	၆၄၈	၆၆၅	၁၃၁၃
		၂	ကြီးကြီး	၄၃	၅၈	၁၀၁	၁၄	၁၁	၂၅	၅၇	၆၉	၁၂၆
		၃	ညောင်ပင်ရွာ	၆၆၄	၇၅၄	၁၄၁၈	၂၃၀	၁၇၁	၄၀၁	၈၉၄	၉၂၅	၁၈၁၉
	အုပ်စုချုပ်			၁၁၈၆	၁၄၀၀	၂၅၈၆	၄၁၃	၂၅၉	၆၇၂	၁၅၉၉	၁၆၅၉	၃၂၅၈
၃၈	သပြေသာ	၁	သပြေသာ(န)	၂၀၀	၁၉၃	၃၉၃	၁၂၁	၁၃၁	၂၅၁	၃၂၁	၃၂၄	၆၄၅
		၂	သပြေသာ(ရ)	၁၈၈	၁၉၄	၃၈၂	၁၁၁	၁၀၄	၂၁၅	၂၉၉	၂၉၈	၅၉၇
		၃	သပြေသာ(လ)	၅၄	၆၈	၁၂၂	၃၇	၃၃	၇၀	၉၁	၁၀၁	၁၉၂
	အုပ်စုချုပ်			၄၄၂	၄၅၅	၈၉၇	၂၆၉	၂၆၈	၅၃၇	၇၁၁	၇၂၃	၁၄၃၄
၃၉	ရုံးပင်ကန်	၁	ရုံးပင်ကန်	၂၅၈	၂၈၇	၅၄၅	၁၄၀	၁၃၆	၂၇၆	၃၉၈	၄၂၃	၈၂၁

	အုပ်စုချုပ်			၂၅၈	၂၈၇	၅၄၅	၁၄၀	၁၃၆	၂၇၆	၃၉၈	၄၂၃	၈၂၁
၄၀	ဇေဒိတ်	၁	ဇေဒိတ်	၈၈၃	၉၅၉	၁၈၄၂	၄၁၀	၄၂၁	၈၂၂	၁၂၉၃	၁၃၇၁	၂၆၆၄
		၂	ထန်းတော	၅၃၆	၆၁၁	၁၁၄၇	၃၅၈	၃၄၈	၇၀၆	၈၉၄	၉၅၉	၁၈၅၃
		၃	တက်စီ	၃၈၆	၄၆၄	၈၅၀	၁၇၂	၁၈၇	၃၅၉	၅၅၈	၆၅၁	၁၂၀၉
	အုပ်စုချုပ်			၁၈၀၅	၂၀၃၄	၃၈၃၉	၉၄၀	၉၄၇	၁၈၈၇	၂၇၄၅	၂၉၈၁	၅၇၂၆

စဉ်	ရပ်ကွက်/ ကျေးရွာအုပ်စု	စဉ်	ကျေးရွာအမည်	အသက်(၁၈)နှစ်အထက်			အသက်(၁၈)နှစ်အောက်			စုစုပေါင်း		
				ကျား	မ	ပေါင်း	ကျား	မ	ပေါင်း	ကျား	မ	ပေါင်း
၄၁	သရက်ကန်	၁	သရက်ကန်	၃၁၆	၃၇၅	၆၉၁	၂၆၀	၂၅၉	၅၁၉	၅၇၆	၆၃၄	၁၂၁၀
		၂	တံတားဦး	၁၀၉	၁၄၀	၂၄၉	၇၇	၆၅	၁၄၂	၁၈၆	၂၀၅	၃၉၁
	အုပ်စုချုပ်			၄၂၅	၅၁၅	၉၄၀	၃၃၇	၃၂၄	၆၆၁	၇၆၂	၈၃၉	၁၆၀၁
၄၂	ဇီးကန်	၁	ဇီးကန်	၅၄	၆၅	၁၁၉	၂၀	၂၈	၄၈	၇၄	၉၃	၁၆၇
		၂	မကြီးကုန်း	၂၅၀	၂၈၁	၅၃၁	၁၄၉	၁၅၃	၃၀၂	၃၉၉	၄၃၄	၈၃၃
		၃	လက်ပန်	၇၂၆	၈၂၈	၁၅၅၄	၄၇၈	၄၄၄	၉၂၂	၁၂၀၄	၁၂၇၂	၂၄၇၆
		၄	ဆူးဖြူကန်	၁၅၁	၁၅၇	၃၀၈	၉၄	၈၈	၁၈၂	၂၄၅	၂၄၅	၄၉၀
		၅	သာစည်လေး	၁၅၉	၂၀၆	၃၆၅	၇၀	၇၀	၁၄၀	၂၂၉	၂၇၆	၅၀၅
	အုပ်စုချုပ်			၁၃၄၀	၁၅၃၇	၂၈၇၇	၈၁၁	၇၈၃	၁၅၉၄	၂၁၅၁	၂၃၂၀	၄၄၇၁

၄၃	ဘုံသာ	၁	ဘုံသာ	၄၉၆	၅၄၀	၁၀၃၆	၁၃၇	၁၄၀	၂၇၇	၆၃၃	၆၈၀	၁၃၁၃
		၂	ဘုတ်ကုန်း	၂၅၁	၃၁၀	၅၆၁	၁၃၇	၁၁၄	၂၅၁	၃၈၈	၄၂၄	၈၁၂
		၃	ကြာပင်အိုင်	၇၂၀	၈၃၅	၁၅၅၅	၂၂၄	၂၂၁	၄၄၅	၉၄၄	၁၀၅၆	၂၀၀၀
	အုပ်စုချုပ်			၁၄၆၇	၁၆၈၅	၃၁၅၂	၄၉၈	၄၇၅	၉၇၃	၁၉၆၅	၂၁၆၀	၄၀၂၅

စဉ်	ရပ်ကွက်/ ကျေးရွာအုပ်စု	စဉ်	ကျေးရွာအမည်	အသက်(၁၈)နှစ်အထက်			အသက်(၁၈)နှစ်အောက်			စုစုပေါင်း		
				ကျား	မ	ပေါင်း	ကျား	မ	ပေါင်း	ကျား	မ	ပေါင်း
၄၄	ခက်လန်း	၁	ခက်လန်း	၆၆၃	၇၁၆	၁၃၇၉	၃၅၁	၃၂၅	၆၇၆	၁၀၁၄	၁၀၄၁	၂၀၅၅
		၂	ရွာသစ်	၂၂၆	၂၇၈	၅၀၄	၁၀၄	၇၉	၁၈၃	၃၃၀	၃၅၇	၆၈၇
		၃	မြိုင်သာ	၁၅၅	၁၆၃	၃၁၈	၆၆	၈၉	၁၅၅	၂၂၁	၂၅၂	၄၇၃
	အုပ်စုချုပ်			၁၀၄၄	၁၁၅၇	၂၂၀၁	၅၂၁	၄၉၃	၁၀၁၄	၁၅၆၅	၁၆၅၀	၃၂၁၅
၄၅	ကုက္ကိုဇီး	၁	ကုက္ကိုဇီး	၄၂၄	၄၁၉	၈၄၃	၁၅၄	၁၄၆	၃၀၀	၅၇၈	၅၆၅	၁၁၄၃
		၂	ဇီးတော	၅၅၈	၆၄၈	၁၂၀၆	၂၂၃	၂၄၇	၄၇၀	၇၈၁	၈၉၅	၁၆၇၆
		၃	တဇောက်	၁၃၇	၁၄၀	၂၇၇	၇၉	၆၆	၁၄၅	၂၁၆	၂၀၆	၄၂၂
		၄	သရက်ပင်	၇၆	၈၅	၁၆၁	၃၅	၃၆	၇၁	၁၁၁	၁၂၁	၂၃၂
	အုပ်စုချုပ်			၁၁၉၅	၁၂၉၂	၂၄၈၇	၄၉၁	၄၉၅	၉၈၆	၁၆၈၆	၁၇၈၇	၃၄၇၃
၄၆	ရွှေပြည့်ရင်	၁	ရွှေပြည့်ရင်	၂၃၈	၂၉၉	၅၃၇	၁၁၆	၁၂၆	၂၄၂	၃၅၄	၄၂၅	၇၇၉

	အုပ်စုချုပ်			၂၃၈	၂၉၉	၅၃၇	၁၁၆	၁၂၆	၂၄၂	၃၅၁	၄၂၅	၇၇၉
၄၇	ထိမ္မလာ:	၁	ထိမ္မလာ:	၃၁၅	၃၈၈	၇၀၃	၁၉၀	၁၆၅	၃၅၅	၅၀၅	၅၅၃	၁၀၅၈
	အုပ်စုချုပ်			၃၁၅	၃၈၈	၇၀၃	၁၉၀	၁၆၅	၃၅၅	၅၀၅	၅၅၃	၁၀၅၈

စဉ်	ရပ်ကွက်/ ကျေးရွာအုပ်စု	စဉ်	ကျေးရွာအမည်	အသက်(၁၈)နှစ်အထက်			အသက်(၁၈)နှစ်အောက်			စုစုပေါင်း		
				ကျား	မ	ပေါင်း	ကျား	မ	ပေါင်း	ကျား	မ	ပေါင်း
၄၈	လှည်းစထွန်း	၁	လှည်းစထွန်း	၁၃၁	၁၅၄	၂၈၅	၅၄	၅၉	၁၁၃	၁၈၅	၂၁၃	၃၉၈
	အုပ်စုချုပ်			၁၃၁	၁၅၄	၂၈၅	၅၄	၅၉	၁၁၃	၁၈၅	၂၁၃	၃၉၈
၄၉	ဆားတောင်	၁	ဆားတောင်	၁၆၀	၁၉၁	၃၅၁	၆၂	၉၈	၁၆၀	၂၂၂	၂၈၉	၅၁၁
		၂	ထန်းပင်ညွန့်	၃၆၅	၄၂၄	၇၈၉	၁၉၂	၂၀၃	၃၉၅	၅၅၇	၆၂၇	၁၁၈၄
	အုပ်စုချုပ်			၅၂၅	၆၁၅	၁၁၄၀	၂၅၄	၃၀၁	၅၅၅	၇၇၉	၉၁၆	၁၆၉၅
၅၀	ဒိုင်းလည်	၁	ဒိုင်းလည်	၃၆၆	၄၃၄	၈၀၀	၂၂၄	၂၂၃	၄၄၇	၅၉၀	၆၅၇	၁၂၄၇
	အုပ်စုချုပ်			၃၆၆	၄၃၄	၈၀၀	၂၂၄	၂၂၃	၄၄၇	၅၉၀	၆၅၇	၁၂၄၇
၅၁	ဝက်လူး	၁	ဝက်လူး(ရ)	၆၆၃	၈၈၉	၁၅၅၂	၃၀၀	၂၈၁	၅၈၁	၉၆၃	၁၁၇၀	၂၁၃၃
		၂	ဝက်လူး(န)	၅၂၅	၆၅၀	၁၁၇၅	၂၆၄	၂၈၄	၅၄၈	၇၈၉	၉၃၄	၁၇၂၃
		၃	ဝက်လူး(လ)	၂၇၆	၃၇၇	၆၅၃	၁၂၄	၉၆	၂၂၀	၄၀၀	၄၇၃	၈၇၃
		၄	ကံဦး	၄၈၆	၅၆၇	၁၀၅၃	၂၂၉	၂၂၇	၄၅၆	၇၁၅	၇၉၄	၁၅၀၉

	အုပ်စုချုပ်			၁၉၅၀	၂၄၈၃	၄၄၃၃	၉၁၇	၈၈၈	၁၈၀၅	၂၈၆၇	၃၃၇၁	၆၂၃၈
၅၂	ဆေးခင်းကြီး	၁	ဆေးခင်းကြီး	၃၁၅	၃၆၃	၆၇၈	၁၅၆	၁၇၀	၃၂၆	၄၇၁	၅၃၃	၁၀၀၄
	အုပ်စုချုပ်			၃၁၅	၃၆၃	၆၇၈	၁၅၆	၁၇၀	၃၂၆	၄၇၁	၅၃၃	၁၀၀၄
စဉ်	ရပ်ကွက်/ ကျေးရွာအုပ်စု	စဉ်	ကျေးရွာအမည်	အသက်(၁၈)နှစ်အထက်			အသက်(၁၈)နှစ်အောက်			စုစုပေါင်း		
				ကျား	မ	ပေါင်း	ကျား	မ	ပေါင်း	ကျား	မ	ပေါင်း
၅၃	တောဇောက်	၁	တောဇောက်	၃၀၄	၃၇၆	၆၈၀	၁၄၇	၁၃၄	၂၈၁	၄၅၁	၅၁၀	၉၆၁
	အုပ်စုချုပ်			၃၀၄	၃၇၆	၆၈၀	၁၄၇	၁၃၄	၂၈၁	၄၅၁	၅၁၀	၉၆၁
၅၄	မြဝတီ	၁	မြဝတီ	၅၄၄	၆၈၇	၁၂၃၁	၂၀၁	၂၆၂	၄၆၃	၇၄၅	၉၄၉	၁၆၉၄
		၂	ရိုးပြား	၉၅	၁၁၇	၂၁၂	၇၈	၇၆	၁၅၄	၁၇၃	၁၉၃	၃၆၆
	အုပ်စုချုပ်			၆၃၉	၈၀၄	၁၄၄၃	၂၇၉	၃၃၈	၆၁၇	၉၁၈	၁၁၄၂	၂၀၆၀
၅၅	ဇီ	၁	ဇီ	၇၂၃	၈၄၃	၁၅၆၆	၃၄၆	၂၉၃	၆၃၉	၁၀၆၉	၁၁၃၆	၂၂၀၅
	အုပ်စုချုပ်			၇၂၃	၈၄၃	၁၅၆၆	၃၄၆	၂၉၃	၆၃၉	၁၀၆၉	၁၁၃၆	၂၂၀၅
၅၆	ကျွန်းဒေါင့်	၁	ကျွန်းဒေါင့်	၆၆၁	၈၉၀	၁၅၅၁	၂၄၉	၂၅၄	၅၀၃	၉၁၀	၁၁၄၄	၂၀၅၄
	အုပ်စုချုပ်			၆၆၁	၈၉၀	၁၅၅၁	၂၄၉	၂၅၄	၅၀၃	၉၁၀	၁၁၄၄	၂၀၅၄
၅၇	ပဲချက်	၁	ပဲချက်(ရ)	၁၂၇၄	၁၄၉၃	၂၇၆၇	၅၇၈	၆၂၃	၁၂၀၁	၁၈၅၂	၂၁၁၆	၃၉၆၈
		၂	ပဲချက်(န)	၄၅၇	၄၉၇	၉၅၄	၂၀၄	၂၄၂	၄၄၆	၆၆၁	၇၃၉	၁၄၀၀
		၃	နဘဲမြစ်	၃၈၈	၄၃၆	၈၂၄	၁၈၅	၂၅၃	၄၃၈	၅၇၃	၆၈၉	၁၂၆၂

		၄	ရေလည်	၄၆၃	၅၂၀	၉၈၃	၂၉၀	၂၈၀	၅၇၀	၇၅၃	၈၀၀	၁၅၅၃
		၅	မြတောင်	၁၅၈	၁၆၉	၃၂၇	၁၀၅	၁၂၁	၂၂၆	၂၆၃	၂၉၀	၅၅၃
စဉ်	ရပ်ကွက်/ ကျေးရွာအုပ်စု	စဉ်	ကျေးရွာအမည်	အသက်(၁၈)နှစ်အထက်			အသက်(၁၈)နှစ်အောက်			စုစုပေါင်း		
				ကျား	မ	ပေါင်း	ကျား	မ	ပေါင်း	ကျား	မ	ပေါင်း
	အုပ်စုချုပ်			၂၇၄၀	၃၁၁၅	၅၈၅၅	၁၃၆၂	၁၅၁၉	၂၈၈၁	၄၁၀၂	၄၆၃၄	၈၇၃၆
၅၈	သင်းတီး	၁	သင်းတီး	၂၄၄	၃၅၄	၅၉၈	၁၁၂	၁၀၅	၂၁၇	၃၅၆	၄၅၉	၈၁၅
		၂	သနပ်ခါးတော	၂၈၉	၃၃၃	၆၂၂	၁၅၇	၁၆၅	၃၂၂	၄၄၆	၄၉၈	၉၄၄
	အုပ်စုချုပ်			၅၃၃	၆၈၇	၁၂၂၀	၂၆၉	၂၇၀	၅၃၉	၈၀၂	၉၅၇	၁၇၅၉
၅၉	မျက်ရှု	၁	မျက်ရှု	၄၇၈	၅၈၃	၁၀၆၁	၂၄၄	၂၆၅	၅၀၉	၇၂၂	၈၄၈	၁၅၇၀
		၂	အောင်ချမ်းသာ	၁၄၆	၁၈၅	၃၃၁	၁၂၃	၉၈	၂၂၁	၂၆၉	၂၈၃	၅၅၂
		၃	သာစည်လေး	၃၀၆	၃၀၆	၆၁၂	၁၈၉	၁၃၈	၃၂၇	၄၉၅	၄၆၄	၉၅၉
		၄	အောင်မြေဇံ	၂၂၁	၂၃၇	၄၅၈	၁၁၄	၈၂	၁၉၆	၃၃၅	၃၁၉	၆၅၄
		၅	မင်းကုန်း	၁၀၉	၁၃၄	၂၄၃	၅၇	၃၇	၉၄	၁၆၆	၁၇၁	၃၃၇
	အုပ်စုချုပ်			၁၂၆၀	၁၄၆၅	၂၇၂၅	၇၂၇	၆၂၀	၁၃၄၇	၁၉၈၇	၂၀၈၅	၄၀၇၂
၆၀	ကန်ကြီး	၁	ကန်ကြီး	၅၇၀	၆၄၈	၁၂၁၈	၂၂၅	၂၅၆	၄၈၁	၇၉၅	၉၀၄	၁၆၉၉
		၂	သန်းပင်လှ	၂၇၇	၃၁၁	၅၈၈	၁၀၄	၇၉	၁၈၃	၃၈၁	၃၉၀	၇၇၁
	အုပ်စုချုပ်			၈၄၇	၉၅၉	၁၈၀၆	၃၂၉	၃၃၅	၆၆၄	၁၁၇၆	၁၂၉၄	၂၄၇၀

၆၁	ဆူးဖြူကုန်း	၁	ဆူးဖြူကုန်း	၇၀၇	၈၇၇	၁၅၈၄	၃၇၆	၃၅၀	၇၂၆	၁၀၈၃	၁၂၂၇	၂၃၁၀
စဉ်	ရပ်ကွက်/ ကျေးရွာအုပ်စု	စဉ်	ကျေးရွာအမည်	အသက်(၁၈)နှစ်အထက်			အသက်(၁၈)နှစ်အောက်			စုစုပေါင်း		
				ကျား	မ	ပေါင်း	ကျား	မ	ပေါင်း	ကျား	မ	ပေါင်း
		၂	ကျားတွင်းဘိုး	၁၃၉	၁၅၄	၂၉၃	၆၀	၅၉	၁၁၉	၁၉၉	၂၁၃	၄၁၂
		၃	နဘူးတော(တ)	၃၅၃	၄၁၁	၇၆၄	၁၇၄	၁၈၃	၃၅၇	၅၂၇	၅၉၄	၁၁၂၁
		၄	နဘူးတော(မ)	၁၈၇	၁၉၄	၃၈၁	၇၁	၈၁	၁၅၂	၂၅၈	၂၇၅	၅၃၃
		၅	ရုန်းရင်းတော	၁၇၈	၂၀၇	၃၈၅	၈၂	၅၄	၁၃၆	၂၆၀	၂၆၁	၅၂၁
		၆	တောဝေး	၂၂၂	၂၇၈	၅၀၀	၈၁	၆၈	၁၄၉	၃၀၃	၃၄၆	၆၄၉
		၇	ဗဟက်	၃၅၂	၃၄၅	၆၉၇	၁၅၉	၁၄၇	၃၀၆	၅၁၁	၄၉၂	၁၀၀၃
	အုပ်စုချုပ်			၂၁၃၈	၂၄၆၆	၄၆၀၄	၁၀၀၃	၉၄၂	၁၉၄၅	၃၁၄၁	၃၄၀၈	၆၅၄၉
၆၂	စည်သာ	၁	စည်သာ	၇၉	၆၈	၁၄၇	၃၇	၄၇	၈၄	၁၁၆	၁၁၅	၂၃၁
		၂	ဖောင်ချဉ်း(တ)	၄၅၃	၄၉၆	၉၄၉	၂၃၇	၂၄၄	၄၈၁	၆၉၀	၇၄၀	၁၄၃၀
		၃	ဖောင်ချဉ်း(မ)	၂၁၂	၂၂၄	၄၃၆	၁၃၁	၁၂၃	၂၅၄	၃၄၃	၃၄၇	၆၉၀
	အုပ်စုချုပ်			၇၄၄	၇၈၈	၁၅၃၂	၄၀၅	၄၁၄	၈၁၉	၁၁၄၉	၁၂၀၂	၂၃၅၁
၆၃	မကြီးကုန်း	၁	မကြီးကုန်း	၁၄၉	၁၇၀	၃၁၉	၅၄	၆၀	၁၁၄	၂၀၃	၂၃၀	၄၃၃
		၂	ကျောက်တန်း	၅၀၄	၄၇၈	၉၈၂	၂၁၈	၂၅၆	၄၇၄	၇၂၂	၇၃၄	၁၄၅၆
		၃	ပဲကြီးခင်း	၄၁၄	၄၉၀	၉၀၄	၂၁၈	၂၃၃	၄၅၁	၆၄၂	၇၂၃	၁၃၆၅

စဉ်	ရပ်ကွက်/ ကျေးရွာအုပ်စု	စဉ်	ကျေးရွာ အမည်	အသက်(၁၈)နှစ်အထက်			အသက်(၁၈)နှစ်အောက်			စုစုပေါင်း		
				ကျား	မ	ပေါင်း	ကျား	မ	ပေါင်း	ကျား	မ	ပေါင်း
	အပ်စုချုပ်			၁၀၇၇	၁၁၃၈	၂၂၁၅	၄၉၀	၅၄၉	၁၀၃၉	၁၅၆၇	၁၆၈၇	၂၃၅၄
၆၄	ကဒေါင်း	၁	ကဒေါင်း	၃၉၉	၄၉၁	၈၉၀	၁၅၀	၁၉၆	၃၄၆	၅၄၉	၆၈၇	၁၂၃၆
		၂	ဒေါင်းဦး	၂၁၅	၁၄၅	၃၆၀	၄၉	၇၁	၁၂၀	၂၆၄	၂၁၆	၄၈၀
		၃	သာပေါင်း	၁၂၇	၁၆၉	၂၉၆	၈၄	၈၈	၁၇၂	၂၁၁	၂၅၇	၄၆၈
		၄	ညောင်ဇင်	၂၄၈	၂၈၀	၅၂၈	၃၉၉	၁၂၅	၅၂၄	၂၄၇	၄၀၅	၇၅၂
		၅	ငှက်ပျောအိုင်	၃၉၈	၄၁၇	၈၁၅	၁၃၅	၁၆၅	၃၀၀	၅၃၃	၅၈၂	၁၁၁၅
		၆	ရွှေပြည်သာ	၈၀	၉၈	၁၇၈	၃၀	၃၄	၆၄	၁၁၀	၁၃၂	၂၄၂
	အပ်စုချုပ်			၁၄၆၇	၁၆၀၀	၃၀၆၇	၅၄၇	၆၇၉	၁၂၂၆	၂၀၁၄	၂၂၇၉	၄၂၉၃
	မြို့ပေါ်			၄၂၄၈	၅၁၁၂	၉၃၆၀	၂၀၅၁	၁၉၄၄	၃၉၉၅	၆၂၉၉	၇၀၅၆	၁၃၃၅၅
	ရပ်ကျေး			၆၂၇၅၄	၇၂၃၄၄	၁၃၅၀၉၈	၂၇၉၇၉	၂၇၇၂၁	၅၅၇၀၀	၉၀၇၃၃	၁၀၀၀၆၅	၁၉၀၇၉၈
	မြို့နယ်ချုပ်			၆၇၀၀၂	၇၇၄၅၆	၁၄၄၄၅၈	၃၀၀၃၀	၂၉၆၆၅	၅၉၆၉၅	၉၇၀၃၂	၁၀၇၁၂၁	၂၀၄၁၅၃

လူဦးရေတိုးနှုန်းနှင့်ကျားမအချိုး

၁၆။ နွားထိုးကြီးမြို့နယ်၏ ၂၀၁၈ခုနှစ် လူဦးရေတိုးနှုန်းကျား၊ မအချိုးမှာ အောက်ပါ အတိုင်းဖြစ်ပါသည်-

(က) လူဦးရေတိုးနှုန်းနှင့်ကျား၊ မအချိုး

စဉ်	မြို့နယ်	ယခင်နှစ် လူဦးရေ	ယခုနှစ် လူဦးရေ	တိုးလာ ဦးရေ	တိုး နှုန်း	ကျား/မအချိုး		
						ကျား	မ	အချိုး
၁	နွားထိုးကြီး	၂၀၁၄၀၂	၂၀၄၁၅၃	၂၇၅၁	၁.၃၇	၉၇၀၃၂	၁၀၇၁၂၁	၁:၁.၁

(ခ) မွေးဖွား၊ သေဆုံး၊ ပြောင်းဝင်၊ ပြောင်းထွက်လူဦးရေ

စဉ်	မြို့နယ်	မူလလူ ဦးရေ	မွေးဖွား ဦးရေ	သေ ဆုံး ဦးရေ	ပြောင်း ဝင် ဦးရေ	ပြောင်း ထွက် ဦးရေ	လက်ရှိ လူဦးရေ
၁	နွားထိုးကြီး	၂၀၁၄၀၂	၂၉၉၇	၁၁၀၃	၁၀၄၃	၁၈၆	၂၀၄၁၅၃

ကိုးကွယ်သည့်ဘာသာ

၁၇။ နွားထိုးကြီးမြို့နယ်တွင် နေထိုင်ကြသူများ၏ ကိုးကွယ်သည့်ဘာသာအလိုက်လူဦးရေမှာအောက်ပါအတိုင်းဖြစ်ပါသည်-

စဉ်	မြို့နယ်	ဗုဒ္ဓ ဘာသာ	ခရစ် ယာန်	ဟိန္ဒူ ဘာသာ	အစ္စလာမ် ဘာသာ	နတ်	အ ခြား	ပေါင်း
၁	နွားထိုးကြီး	၂၀၄၁၂၈	-	-	၂၅	-	-	၂၀၄၁၅၃
	မြို့နယ်ချုပ်	၂၀၄၁၂၈	-	-	၂၅	-	-	၂၀၄၁၅၃

နိုင်ငံခြားသားများနေထိုင်မှု

၁၈။ နွားထိုးကြီးမြို့နယ်အတွင်းနိုင်ငံခြားသားများ နေထိုင်သူ ဦးရေ မှာ အောက်ပါအတိုင်းဖြစ်ပါသည် -

စဉ်	မြို့နယ်	နိုင်ငံခြားသား လူမျိုး	နေထိုင် ဦးရေ	မြို့နယ် လူဦးရေ	မြို့နယ်လူဦးရေ ၏ ရာခိုင်နှုန်း
(က)	နွားထိုးကြီး	တရုတ်	-	-	-
(ခ)		အိန္ဒိယ	-	-	-
(ဂ)		ပါကစ္စတန်	-	-	-
(ဃ)		ဘင်္ဂလားဒေ့ရှ်	-	-	-
	မြို့နယ်ချုပ်		-	-	-

အခန်း(၅)

အုပ်ချုပ်ရေးဆိုင်ရာအချက်အလက်များ

အုပ်ချုပ်ရေးနယ်မြေဖွဲ့စည်းမှု

၁၉။ နွားထိုးကြီးမြို့နယ်၏ အုပ်ချုပ်ရေး နယ်မြေ ဖွဲ့စည်းမှု မှာ အောက်ပါအတိုင်း ဖြစ်ပါသည်-

စဉ်	မြို့နယ်	မြို့	ရပ်ကွက်	ကျေးရွာအုပ်စု	ကျေးရွာ
၁	၁	၁	၈	၆၄	၁၈၈

ရွေးကောက်ပွဲဆိုင်ရာကိစ္စရပ်များ

၂၀။ နွားထိုးကြီးမြို့နယ်၏ ရွေးကောက်ပွဲဆိုင်ရာ ကိစ္စရပ်များ အား အောက်ပါအတိုင်း ဖော်ပြအပ်ပါသည်-

(က)မြို့နယ်ရွေးကောက်ပွဲကော်မရှင်အဖွဲ့ခွဲအဖွဲ့ဝင်စာရင်း

စဉ်	အမည်	အလုပ်အကိုင်	ဘဝန်
၁	ဦးမြမောင်	စီးပွားဘဏ်(ငြိမ်း)	ဥက္ကဋ္ဌ

၂	ဦးတင်မြင့်	သမ(ငြိမ်း)	အဖွဲ့ဝင်
၃	ဦးမောင်ကို	အလပြ(ငြိမ်း)	အဖွဲ့ဝင်
၄	ဒေါ်ထားထားဦး	အရောင်းအဝယ်	အဖွဲ့ဝင်
၅	ဒေါ်တင်တင်မြ	မြန်မာ့ချေးငွေလုပ်ငန်း(ငြိမ်း)	အဖွဲ့ဝင်
၆	ဦးညီညီလွင်	ကုန်သည်	အဖွဲ့ဝင်
၇	ဦးဇော်နိုင်ဦး	ဒု-မြို့နယ်အုပ်ချုပ်ရေးမှူး	အဖွဲ့ဝင်
၈	ဦးတင့်လွင်ဦး	ဦးစီးမှူး၊ပြန်/ဆက်	အဖွဲ့ဝင်
၉	ဒေါ်ခင်ထားနွယ်	ဦးစီးမှူး၊စိုက်ပျိုးရေး	အဖွဲ့ဝင်
၁၀	ဦးဌေးလွင်	ဦးစီးမှူး၊လဝက	အဖွဲ့ဝင်
၁၁	ဒေါ်လှလှအေး	မြို့နယ်ပညာရေးမှူး	အဖွဲ့ဝင်
၁၂	Dr အောင်ကျော်ဦး	မြို့နယ်ဆရာဝန်ကြီး	အဖွဲ့ဝင်
၁၃	ဒေါ်သူဇာ	မြို့နယ်ဥပဒေအရာရှိ	အဖွဲ့ဝင်
၁၄	ဒေါ်ယုမေ	မြို့နယ်စာရင်းစစ်အရာရှိ	အဖွဲ့ဝင်
၁၅	ဦးစိုးအောင်	အမှုဆောင်အရာရှိစည်ပင်	အဖွဲ့ဝင်
၁၆	ဒေါ်မေသက်	ဦးစီးအရာရှိ၊မြို့နယ်ကော်မရှင်	အတွင်းရေးမှူး

(ခ) ဆန္ဒမဲပေးပိုင်ခွင့်ရှိသူဦးရေ

စဉ်	မြို့နယ်	မြို့နယ်လူဦးရေ	ကျား	မ	ပေါင်း
၁	နွားထိုးကြီး	၂၀၄၁၅၃	၆၇၀၀၂	၇၇၄၅၆	၁၄၄၄၅၈
	မြို့နယ်ချုပ်	၂၀၄၁၅၃	၆၇၀၀၂	၇၇၄၅၆	၁၄၄၄၅၈

(ဂ) နိုင်ငံရေးပါတီများ

စဉ်	ပါတီ	ဥက္ကဋ္ဌ	အတွင်းရေးမှူး	အမှုဆောင်ဦးရေ	ပါတီဝင်ဦးရေ
၁	ပြည်နိုင်ဖြိုး	ဦးကြည်ဖေ	ဦးစိုးကြည်	၁၅	၄၁၇၀၉
၂	တစည	ဦးကျော်ညွန့်	ဦးစိုးမြင့်ဆွေ	၅	၁၅၉၅
၃	NLD	ဦးစိန်ကျော်မိုး	ဦးကျော်ဆွေ	၇	၄၅၀၀

(ဃ) ရွေးချယ်ခံရသော လွှတ်တော်ကိုယ်စားလှယ်များ

စဉ်	လွှတ်တော်ကိုယ်စားလှယ်အမည်	ပါတီ/တသီးပုဂ္ဂလအမည်	လွှတ်တော်အမည်
၁	ဦးနိုင်ထူးအောင်	NLD အဖွဲ့ချုပ်	ပြည်သူ့လွှတ်တော်
၂	ဒေါက်တာကြွယ်ကြွယ်	NLD အဖွဲ့ချုပ်	အမျိုးသားလွှတ်တော်
၃	ဒေါ်ငြိမ်းသက်နွယ်	NLD အဖွဲ့ချုပ်	တိုင်းဒေသကြီး(၁)
၄	ဦးစိန်ကျော်မိုး	NLD အဖွဲ့ချုပ်	တိုင်းဒေသကြီး(၂)

အခန်း(၆)

စီးပွားရေးဆိုင်ရာအချက်အလက်

စီးပွားရေးဆိုင်ရာ ခြုံငုံသုံးသပ်ချက်

၂၁။ နွားထိုးကြီးမြို့နယ်သည် အပူပိုင်းနဲ့ ဒေသအတွင်းတွင် တည်ရှိပြီး စီးပွားရေးအရ ဖွံ့ဖြိုးတိုးတက်မှုမရှိသော မြို့နယ်တစ်ခု ဖြစ်ပါသည်။ မြို့နယ်အတွင်းရှိ ဒေသခံပြည်သူလူထုသည် စိုက်ပျိုးရေး လုပ်ငန်းကို အဓိကလုပ်ကိုင် ဆောင်ရွက်ကြပါသည်။ ထို့အပြင် မွေးမြူရေးလုပ်ငန်းများကိုလည်း စီးပွားဖြစ် လုပ်ကိုင်ကြပါသည်။ နွားထိုးကြီးမြို့နယ်သည် အခြားဒေသများသို့ ကုန်းလမ်းဖြင့် သွားလာ နိုင်ပြီး လမ်းပန်းဆက်သွယ်ရေး ကောင်းမွန်သော မြို့နယ်ဖြစ်ပါသည်။ မြို့နယ်၏ အဓိကထွက်ကုန်များမှာ ပဲမျိုးစုံနှင့်ထန်းလျက်ဖြစ်ပြီး ရန်ကုန်နှင့် မန္တလေးမြို့များသို့ အများဆုံးတင်ပို့ ရောင်းချပါသည်။ နွားထိုးကြီးမြို့နယ်သည် မန္တလေး၊ မြင်းခြံမြို့များမှ စားသုံးကုန်ပစ္စည်း များကို အဓိက တင်သွင်းရပါသည်။

မြေအသုံးချမှု

၂၂။ နွားထိုးကြီးမြို့နယ်၏ မြေအမျိုးအစားအလိုက် အသုံးချထားသည့်ဧက အား အောက်ပါ အတိုင်းဖော်ပြအပ်ပါသည်-

စဉ်	မြေအမျိုးအစား	ဧရိယာ(ဧက)
၁	အစားတပ်စိုက်ပျိုးမြေဧရိယာပေါင်း	၂၂၂၃၉၄
	(က) လယ်မြေဧရိယာ	၃၄၃၃၅
	(ခ) ယာမြေ	၁၈၈၀၁၂
	(ဂ) ကိုင်း/ကျွန်းမြေ	-
	(ဃ) ဥယျာဉ်မြေ	၄၇
	(င) ဓနိ	-
၂	လှုပ်ထားမြေဧရိယာပေါင်း	၁၄၀၈၉
	(က) လယ်မြေဧရိယာ	၃၂၁၇
	(ခ) ယာမြေ	၁၀၈၇၂
	(ဂ) ကိုင်း/ကျွန်းမြေ	-
	(ဃ) ဥယျာဉ်မြေ	-
	(င) ဓနိ	-
၃	စားကျက်မြေ	၂၈၁
၄	စက်မှုလုပ်ငန်းသုံးမြေ	၄၁၉
၅	မြို့မြေ	၅၅၁
၆	ရွာမြေ	၅၃၆၅
စဉ်	မြေအမျိုးအစား	ဧရိယာ(ဧက)
၇	အခြားမြေ	-
၈	ကြိုးဝိုင်း/ကြိုးပြင်ကာကွယ်တော ဧရိယာ	၁၁၉၀
၉	တောရိုင်း	၁၂၂၅၀
၁၀	မြေရိုင်း	၉၂၃၂
၁၁	စိုက်ပျိုးခြင်းမပြုနိုင်သောဧရိယာ	၄၂၁၉၇
	စုစုပေါင်း	၃၀၇၉၆၈

ဆည်မြောင်းတံတားများနှင့် ဆည်ရေညာက်ဧရိယာ

၂၃။ နွားထိုးကြီးမြို့နယ်ရှိ ဆည်မြောင်း တာတံခံများနှင့် ဆည်ရေသောက် ရေိယာမှာ အောက်ပါအတိုင်း ဖော်ပြအပ်ပါသည်-

(က) ကိုယ်အားကိုယ်အားဆည်းများ

စဉ်	ဆည် အမည်	ဆည်အမျိုးအစား	ရေဝင်ဆံ့မှု (ကုဗပေ)	အကျိုးပြုဧက
၁	တောင်ကန်ကြီး	မြေသားတံခံ	၂၁၇၈၀၀၀၀	၅၀
၂	ရိုးကန်ကြီး	မြေသားတံခံ	၁၇၄၂၄၀၀၀	၅၀
၃	ဝက်လူးကန်	မြေသားတံခံ	၁၃၀၆၈၀၀၀	၂၅
၄	ဗန်းကြီးကန်	မြေသားတံခံ	၃၉၂၀၄၀၀	၇၀
မြို့နယ်ချုပ်	၄		၅၆၁၉၂၄၀၀	၁၉၅

နွားထိုးကြီးမြို့နယ်အတွင်းကိုယ်အားကိုယ်အားကန်ငယ်ပေါင်း (၂၃၉)ခုခန့်ရှိပါသည်။

(ခ) မြစ်ရေတံခံစီမံကိန်းများ

စဉ်	စီမံကိန်းအမည်	တည်နေရာ	အကျိုးပြုဧက	မှတ်ချက်
၁	-	-	-	
မြို့နယ်ချုပ်	-	-	-	

(ဂ) တာတံခံများ/ရေညိမ်းတံခါး

စဉ်	တာတံခံ/ရေညိမ်းတံခါး			အကျိုးပြုဧက
	အမည်	အမျိုးအစား	အရှည် (ပေ)	
၁	-	-	-	-
မြို့နယ်ချုပ်	-	-	-	-

စိုက်ပျိုးရေးလုပ်ငန်း

၂၄။ နွားထိုးကြီးမြို့နယ်၏ စိုက်ပျိုးရေးလုပ်ငန်းဆောင်ရွက်နိုင်မှု အခြေအနေ မှာ အောက်ပါအတိုင်းဖြစ်ပါသည်-

(က) အဓိကသီးနှံ(၁၀)မျိုး စိုက်ပျိုးထုတ်လုပ်မှု

စဉ်	သီးနှံအမည်	၂၀၁၇-၂၀၁၈ လျာထားဧက		၂၀၁၇-၂၀၁၈ ခုနှစ်			
				စိုက်	ရိတ်	နှုန်း	အထွက် (တင်း)
၁	စပါးပေါင်း	နွေ	၂၃၃၀	၁၇၂၀	-	-	-
		မိုး	၁၇၇၂၀	၁၆၀၁၈	၁၆၀၁၈	၆၆.၅၅	၁၀၆၅၉၆၀
		မိုး	၁၅၂၅၅	၂၉၁၆၅	၂၉၁၆၅	၅၀.၂၇	၁၄၆၆၀၈၁
၂	မြေပဲ	ဆောင်း	၄၅၉၅	၂၉၇၆	၂၉၇၆	၅၅.၃၀	၁၆၄၅၇၃
		မိုး	၁၅၆၁၄၉	၁၆၇၂၀၉	၁၆၇၂၀၉	၄.၅၀	၇၅၂၉၇၆
		ဆောင်း	၆၁၁၀	၈၄၃၆	၈၄၃၆	၆.၉၆	၅၈၇၃၃
၃	နှမ်း	မိုး	၁၆၉၅	၂၀၁၂	၂၀၁၂	၁၈.၄၆	၃၇၁၃၃
		ဆောင်း	၅၆၀၀	၅၂၁၇	၂၅၃၄	၂၀.၈၀	၅၂၇၀၇
၄	နေကြာ	-	-	၃၇	၃၇	၆.၄၉	၂၄၀
၅	မတ်ပဲ	မိုး	၉၆၈၆	၅၇၇၁	၅၇၇၁	၇.၆၅	၄၄၁၄၈
		ဆောင်း	၂၁၀၀	၁၄၁၄	၁၄၁၄	၁၃.၂၄	၁၈၇၂၁
၆	ပဲတီစိမ်း	မိုး	၈၈၃၃၀	၉၈၄၃၄	၉၈၄၃၄	၁၃.၄၂	၁၃၂၀၉၈၄
၇	ပဲစင်းငုံ	-	၁၀၃၀၀	၇၇၄၆	၇၇၄၆	၁၉၄.၃၄	၁၅၀၅၃၈၃
၈	ဝါ	-	-	၆	၆	၁၆.၃၃	၉၈
၉	အစေ့ထုတ်ပြောင်း	မိုး	၃၀၅	၁၉၅	၁၉၅	၇၉.၆၃	၁၅၅၂၈
		ဆောင်း	-	-	-	-	-

(ခ) နှစ်ရှည်သီးနှံစိုက်ပျိုးမှုအခြေအနေ

စဉ်	သီးနှံ အမည်	စိုက် (ဧက)	ရိတ် (ဧက)	အထွက်နှုန်း (ပိဿာ)	အထွက်ပေါင်း (ပိဿာ)
၁	သရက်	၁၈၉	-	-	-
၂	ရှောက်သံပရာ	၃	-	-	-
၃	ဇီး	၃၈	-	-	-
၄	မကျီး	၃၀၀	-	-	-
၅	ထန်း	၇၁၅	၂၅၄၂	၃၈၄၀.၆၈	၉၇၆၃၀၀၉
၆	ကွမ်း	၁၉၈	၁၉၈	၃၄၀၀.၀၀	၆၇၃၂၀၀
မြို့နယ် ချုပ်		၇၈၄၃	၂၇၄၀	၇၂၄၀.၆၈	၁၀၄၃၆၂၀၉

(ဂ) အခြားဈေးကွက်ဝင်သီးနှံများစိုက်ပျိုးထုတ်လုပ်မှု

စဉ်	သီးနှံအမည်	စိုက် ဧက	ရိတ် ဧက	အထွက်နှုန်း	အထွက်ပေါင်း
၁	ကြက်သွန်နီ	၁၇၁၅	၁၇၁၅	-	-
၂	ငရုတ်ခြောက်	၅၅၀	၅၅၀	-	-
၃	ဖရဲ	-	-	-	-
၄	သခွား	-	-	-	-
၅	သဘော	၂၈	-	-	-
၆	ငှက်ပျော	၁၂၉	၁၂၉	-	-
၇	ဟင်းသီးဟင်းရွက်	၆၂၈	၁၆၁	-	-
မြို့နယ်ချုပ်		၃၀၅၀	၇၁၁	-	-

(ဃ) လယ်ယာသုံးစက်ကိရိယာ သုံးစွဲမှုအခြေအနေ

စဉ်	အစိုးရ							ပုဂ္ဂလိက						
	လယ် ထွန် စက်	လက် တွန်း ထွန် စက်	မျိုး စေ့ ချ စက်	Combine Harvester	ရိတ် သိမ်း စက်	ရွှေ့ လှေ့ စက်	ရေ စုပ် စက်	လယ် ထွန် စက်	လက် တွန်း ထွန် စက်	မျိုး စေ့ ချ စက်	Combine Harvester	ရိတ် သိမ်း စက်	ရွှေ့ လှေ့ စက်	ရေ စုပ်စက်
၁	၁၀	-	-	၁	-	-	၁	၃၃၇	၆၂၆	-	-	-	၁၉	၁၄၀၈

(င) လယ်ယာသုံးထယ်၊ထွန်နှင့်ကျွဲ၊နွားကောင်ရေ

စဉ်	ထယ်အရေအတွက်	ထွန်အရေအတွက်	ကျွဲကောင်ရေ	နွားကောင်ရေ
၁	၁၈၈၄၂	၃၅၇၄၄	၃၂၅	၁၂၈၄၇၄

(စ) ဒေသတွင်း ဆန်လုပ်မှုရာခိုင်နှုန်း

စဉ်	အကြောင်းအရာ	ရေတွက်ပုံ	၂၀၁၆-၁၇ အနှုန်း	၂၀၁၇-၁၈ အနှုန်း	မှတ်ချက်
၁	လူဦးရေ	ဦး	၂၀၁၄၀၂	၂၀၄၁၅၃	
၂	လူတစ်ဦးတစ်နှစ်စားသုံးမှု				
	-ကျေးလက်နေ	တင်း	၁၅	၁၅	
	-မြို့နေ	တင်း	၁၂	၁၂	
၃	ဝမ်းစာလိုအပ်ချက်	တင်း	၂၉၈၁၆၄	၃၀၂၂၂၃၀	
၄	စပါးစိုက်ဧကပေါင်း	ဧက	၁၃၂၈၂	၁၇၇၃၈	
	-အထွက်နှုန်း	တင်း	၆၇.၃၈	၆၈.၀၉	
	-အထွက်တင်း	တင်း	၈၉၄၈၁၄	၁၂၀၇၈၆၀	
၅	လာမည့်နှစ်စပါးစိုက် ဧက	ဧက	၁၇၇၂၀	၁၈၅၈၀	
၆	ချန်လှပ်ရမည့်တင်း/မျိုး	တင်း	၃၇၁၆၀	၃၅၄၇၆	
၇	အသုံးပြုတင်း	တင်း	၃၀၄၇၇၇၄	၃၁၁၀၉၂၀	
၈	ပိုလျှံမှု	တင်း	(-)၂၁၅၂၉၆၀	(-)၁၉၀၃၀၆၀	
၉	ဝမ်းစာကျန်ရှိမှု	တင်း	-	၁၁၁၉၁၇၀	
၁၀	ဖူလုံမှု	%	၂၉.၃၆	၃၈.၈၃	

(ဆ) ဒေသတွင်းဆိုင်လှူဒါန်းမှုရရှိမှုနှင့်

စဉ်	အကြောင်းအရာ	ရေတွက်ပုံ	၂၀၁၆-၁၇ အနှုန်း	၂၀၁၇-၁၈ အနှုန်း	မှတ်ချက်
၁	လူဦးရေ	ဦး	၂၀၁၄၀၂	၂၀၄၁၅၃	
၂	လူတစ်ဦးတစ်နှစ်စားသုံးမှု	ပိဿာ	၆	၆	
	ဝမ်းစာလိုအပ်ချက်	တန်	၁၉၇၂.၉၂	၁၉၉၉.၈၇	
	ဆီထွက်ရှိမှု	မက်/တန်	၃၇၄၉၉၃၂၆	၁၁၇၆၈.၁၂	
၃	အလေအလွင့်နှင့်အခြား	တင်း	၃၈၀၃၄၄	၂၂၆၁၅၅	
၄	ချန်လှပ်ရမည့်တင်း	ဧက	၂၀၉၂၅၇	၂၁၆၆၁၁	
	အသုံးပြုမှု	မက်/တန်	၉၂၄၁.၅၀	၁၉၉၉.၈၇	
	လိုအပ်မှု	ပိဿာ	(+)၄၄၅၂၀၀၅	၁၂၂၄၉၁၈	
၅	ဖူလုံမှု	ရာခိုင်နှုန်း	၄၆၈.၄၂	၅၅၈.၄၄	

မွေးမြူရေးလုပ်ငန်းများ

၃၁။ နွားထိုးကြီးမြို့နယ်၏ မွေးမြူရေး လုပ်ငန်းဆောင်ရွက်နိုင်မှု အခြေအနေမှာ အောက်ပါအတိုင်းဖြစ်ပါသည်-

(က) မွေးမြူရေးဇုန်များ

စဉ်	ဇုန်အမည်	ကွဲ	နွား	ဝက်	သိုး/ဆိတ်	ကြက်	ဘဲ	ငှက်
၁	-	-	-	-	-	-	-	-
၂								
	မြို့နယ်ချုပ်	-	-	-	-	-	-	-

(ခ) မြို့နယ်ဆွေးမြေ့ရေး (ကောင်စီ)

စဉ်	မြို့နယ်	ခုနှစ်	ကွဲ	နွား	ဝက်	သိုး/ ဆိတ်	ကြက်	ဘဲ	ငှက်
၁	နွားထိုးကြီး	၂၀၁၇-၂၀၁၈	၃၃၇	၁၃၁၈၄၂	၃၆၃၅၅	၁၂၃၄၂	၇၈၀၃၁၄	၄၁၄	-
	မြို့နယ်ချုပ်		၃၃၇	၁၃၁၈၄၂	၃၆၃၅၅	၁၂၃၄၂	၇၈၀၃၁၄	၄၁၄	-

(ဂ) မြို့နယ်အသားထုတ်လုပ်မှု (ပိဿာ)

စဉ်	မြို့နယ်	ခုနှစ်	ကွဲ	နွား	ဝက်	သိုး/ ဆိတ်	ကြက်	ဘဲ	ငှက်
၁	နွားထိုးကြီး	၂၀၁၇-၂၀၁၈	-	၁၄၁၄၈၄၈	၁၆၆၂၄၆၆	၄၆၆၂၉၈	၁၅၈၅၀၈၄	၇၆၃	-
	မြို့နယ်ချုပ်		-	၁၄၁၄၈၄၈	၁၆၆၂၄၆၆	၄၆၆၂၉၈	၁၅၈၅၀၈၄	၇၆၃	-

(ဃ) မြို့နယ်ကြက်/ဘဲ/ငှက်ဥထုတ်လုပ်မှု (လုံး)

စဉ်	မြို့နယ်	ခုနှစ်	ကြက်ဥ	ဘဲဥ	ငှက်ဥ
၁	နွားထိုးကြီး	၂၀၁၇-၂၀၁၈	၃၆၄၅၀၃၁၇	၁၀၉၅၄	-
	မြို့နယ်ချုပ်		၃၆၄၅၀၃၁၇	၁၀၉၅၄	-

(င) မြို့နယ်နို့ထွက်ပစ္စည်းထုတ်လုပ်မှု

စဉ်	မြို့နယ်	ခုနှစ်	နို့စားနွား(ကောင်စီ)	နို့ထွက်(ပိဿာ)
၁	နွားထိုးကြီး	၂၀၁၇-၂၀၁၈	၁၅၂၈	၅၇၀၃၀၁၅
	မြို့နယ်ချုပ်		၁၅၂၈	၅၇၀၃၀၁၅

(စ) မြို့နယ်ငါး၊ ပုစွန်ဆွေးမြေ့မှု အခြေအနေ

စဉ်	ခုနှစ်	ငါး			ပုစွန်		
		အရေ အတွက် (ကန်)	ဧက	ထုတ်လုပ်မှု ပိဿာ	အရေ အတွက် (ကန်)	ဧက	ထုတ် လုပ်မှု ပိဿာ
၁	၂၀၁၇-၂၀၁၈	-	-	-	-	-	-

(ဆ) ရေချိုရေငန်ငါးဖမ်းလုပ်ငန်းမှအသားထုတ်မှု(တန်)

စဉ်	မြို့နယ်	ငါး			ပုစွန်		
		လေလံ အရေ အတွက်	လုပ်ငန်း အရေ အတွက်	ထုတ် လုပ်မှု (တန်)	လေလံ အရေ အတွက်	လုပ်ငန်း အရေ အတွက်	ထုတ် လုပ်မှု (တန်)
၁	နွားထိုးကြီး	-	-	-	-	-	-

စက်မှုလက်မှုလုပ်ငန်း

၂၆။ နွားထိုးကြီးမြို့နယ်၏ စက်မှုလက်မှု လုပ်ငန်း ဆောင်ရွက်နိုင်မှု အခြေအနေ မှာ အောက်ပါအတိုင်းဖြစ်ပါသည်-

(က) စက်မှုဇုန်များ

စဉ်	စက်မှုဇုန် အမည်	စက်ရုံအမည်	ထုတ်လုပ်သည့် ပစ္စည်းများ
၁	-	-	-
၂	-	-	-
	မြို့နယ်ချုပ်	-	-

(ခ) မြို့နယ်ရှိစက်ရုံများ

စဉ်	မြို့နယ်	စက်ရုံ အမည်	အမျိုး အစား	နိုင်ငံပိုင်	ပုဂ္ဂလိကပိုင်	လုပ်သား အင်အား
၁	နွားထိုးကြီး	ဝါကြိတ်စက်		၁	-	၂
	မြို့နယ်ချုပ်			၁	-	၂

မှတ်ချက်။ ၂၀၁၂-၂၀၁၃ ခုနှစ်မှ ယနေ့အထိ လုပ်ငန်းရပ်ဆိုင်းထားသည် မှာ (၅)နှစ်ရှိပြီဖြစ်ပါသည်။ ပုဂ္ဂလိကသို့ ငှားရမ်းလွှဲပြောင်း လုပ်ကိုင် နိုင်ရေး ဆောင်ရွက်လျက်ရှိပါသည်။

(ဂ) **မြို့နယ်ရှိအလုပ်ရုံများ**

စဉ်	မြို့နယ်	အလုပ်ရုံ အမည်	အမျိုး အစား	နိုင်ငံ ပိုင်	ပုဂ္ဂလိက ပိုင်	လုပ်သား အင်အား
၁	နွားထိုးကြီး	အိုးလုပ်ငန်း	-	-	၂	၇
၂		ပဲကြမ်းကြော်	-		၁	၅
	မြို့နယ်ချုပ်				၃	၁၂

(ဃ) **အိမ်တွင်းစက်မှုလက်မှုလုပ်ငန်းများ**

စဉ်	မြို့နယ်	စက်မှုလက်မှု လုပ်ငန်းအမျိုးအစား	အရေ အတွက်	လုပ်သား အင်အား
၁	နွားထိုးကြီး	အိမ်တွင်းလက်ယက္ကန်း	၅	၁၂၆
၂		အိုးလုပ်ငန်း	၁	၄၀
၃		ဆီစက်	၂၇	၆၁
၄		ပဲခွဲစက်	၄	၈
၅		နို့ချက်	၂	၃
၆		ဝါကြိတ်စက်	၂	၁၀
၇		ပုံနှိပ်စက်	၄	၁၀
၈		စက်ယက္ကန်း	၃	၄၅
	မြို့နယ်ချုပ်		၄၈	၁၄၀၃

သစ်တောလုပ်ငန်းဆောင်ရွက်မှုအခြေအနေ

၃၇။ နွားထိုးကြီးမြို့နယ်၏ သစ်တော လုပ်ငန်းနှင့် ပတ်သက်သော အချက်အလက်များမှာအောက်ပါအတိုင်းဖြစ်ပါသည်-

(က) သစ်တောများ

စဉ်	အကြောင်းအရာ	ဧရိယာ (ဧက)	ပေါက်သည့်အပင်များ
၁	ကြိုးဝိုင်း	၁၁၈၄	သန်း ၊ ဒဟတ် ၊ ထနောင်း ၊ ရှား ၊ ဇောင်ဂျမ်း၊သမားမုန်းပင်
၂	ကြိုးပြင်	-	
မြို့နယ်ချုပ်		၁၁၈၄	

(ခ) စီးပွားဖြစ်သစ်တောစိုက်ခင်း

စဉ်	စိုက်ပျိုးသူ	နိုင်ငံ/ပုဂ္ဂလိကပိုင်	စိုက်ဧက	တည်နေရာ	အပင်အမျိုးအစား	အရေအတွက်
၁	-	-	-	-	-	-
မြို့နယ်ချုပ်		-	-	-	-	-

(ဂ) သစ်ထုတ်လုပ်မှု

စဉ်	အမျိုးအစား	နိုင်ငံ	ပုဂ္ဂလိကပိုင်	ထုတ်လုပ်မှု(တန်)
၁	ကျွန်း	-	-	-
၂	ပျဉ်းကတိုး	-	-	-
၃	ပိတောက်	-	-	-
၄	ကညင်	-	-	-
၅	အင်/အင်ကြင်း	-	-	-
၆	အခြား	-	-	-
မြို့နယ်ချုပ်		-	-	-

(ဃ) သစ်တောထွက်ပစ္စည်းများ

စဉ်	အမျိုးအစား	ရေတွက်ပုံ	ထုတ်လုပ်မှု
၁	ထင်း	-	-
၂	မီးသွေး	-	-
၃	ဝါး	-	-
၄	ကြိမ်	-	-
၅	ရှားစေး	-	-
၆	သစ်ခေါက်	-	-
၇	သစ်ခွ	-	-
၈	သနပ်ခါး	-	-
၉	ဖာလာစေ့	-	-
၁၀	ပျားရည်	-	-
၁၁	ဓနိ	-	-

တွင်းထွက်ပစ္စည်းထုတ်လုပ်မှုလုပ်ငန်း

၂၈။ နွားထိုးကြီးမြို့နယ်၏ တွင်းထွက်ပစ္စည်းထုတ်လုပ်မှုလုပ်ငန်းနှင့်ပတ်သက်သော အချက်အလက်များမှာ အောက်ပါအတိုင်းဖြစ်ပါသည်-

(က) သတ္တုတူးဖော်ထုတ်လုပ်မှု

စဉ်	ခါတ်သတ္တုအမျိုးအစား	ထွက်ရှိသည့်ဒေသ	ထုတ်လုပ်မှုပမာဏ	ထုတ်လုပ်မှု တန်ဖိုး (ကျပ်သန်းပေါင်း)
၁	အင်ကြင်းကျောက်	ဘုရားကြီး	-	-
		တပါယ်	-	-
		ဒေါင့်ဘိုး		
		ကျီးကန်		
		အုတ်တွင်း		
		ထန်းဇင်		
	မြို့နယ်ချုပ်	၆	-	-

(ခ) ကျောက်မျက်တူးဖော်ထုတ်လုပ်မှု

စဉ်	လုပ်ငန်း တည်နေရာ	ကျောက်မျက်ရတနာအမျိုးအစား							
		ရွှေ	ငွေ	ကျောက်စိမ်း	နီလာ	စိန်	ပတ္တမြား	ပုလဲ	စသည့်
၁	-	-	-	-	-	-	-	-	-
မြို့နယ်ချုပ်		-	-	-	-	-	-	-	-

စွမ်းအင်နှင့်လျှပ်စစ်ကဏ္ဍ

၂၉။ နွားထိုးကြီးမြို့နယ်၏ စွမ်းအင်/လျှပ်စစ်ကဏ္ဍနှင့် ပတ်သက်သော အချက်အလက်များမှာ အောက်ပါအတိုင်း ဖြစ်ပါသည်-

(က) ဓါတ်ဆီ/ဒီဇယ်အရောင်းဆိုင်များ

စဉ်	မြို့နယ်	ဆိုင်အမည်	နိုင်ငံပိုင်	ပုဂ္ဂလိကပိုင်	တစ်နှစ်ရောင်းချမှုစည်ပေါင်း	
					ဓါတ်ဆီ	ဒီဇယ်
၁	နွားထိုးကြီး	မြိုးမောက်	-	၂	၉၀၀	၄၄၀
၂		ထွန်း	-	၁	၃၆၀	၂၄၀
၃	နွားထိုးကြီး	ရွှေနန်းတော်	-	၁	၁၂၀၀	၅၅၂
၄		စိန်ရွှေမန်း	-	၁	၄၀၀	၂၄၀
၅		Silver Wave	-	၁	၃၈၀	၂၄၀
၆		ရွှေလွင်ပြင်	-	၁	၇၆၀	၃၈၀
၇		ကျော်စံ	-	၁	၇၆၀	၃၈၀
မြို့နယ်ချုပ်			-	၈	၄၇၆၀	၂၄၇၂

(ခ) သဘာဝဓါတ်ငွေ့အရောင်းဆိုင်များ

စဉ်	သဘာဝဓါတ်ငွေ့ဆိုင်အမည်	နိုင်ငံပိုင်	ပုဂ္ဂလိကပိုင်	တစ်နှစ်ရောင်းရကုဗပေ ပေါင်း
၁	-	-	-	-
မြို့နယ်ချုပ်		-	-	-

ပို့ဆောင်ရေးနှင့် လမ်းပန်းဆက်သွယ်ရေးလုပ်ငန်း

၃၀။ နွားထိုးကြီးမြို့နယ်၏ ပို့ဆောင်ရေးနှင့် လမ်းပန်းဆက်သွယ်ရေးလုပ်ငန်းနှင့် ပတ်သက်သော အချက်အလက်များမှာ အောက်ပါအတိုင်းဖြစ်ပါသည်-

(က) လေကြောင်းလမ်း

စဉ်	လေဆိပ်/ရဟတ်ယာဉ်ကွင်းအမည်	တည်နေရာ	မှတ်ချက်
၁	-	-	-
မြို့နယ်ချုပ်		-	-

(ခ) ရေကြောင်းလမ်း

-

စဉ်	ရေကြောင်းလမ်းအမည်	မြို့နယ်အတွင်း		အရှည် ရေမိုင်	ဆိပ်ကမ်း အရေအတွက်	
		မှ	ထိ		သင်္ဘော ဆိပ်	အခြား
၁	-	-	-	-	-	-
မြို့နယ်ချုပ်		-	-	-	-	-

(ဂ) ရထားလမ်းနှင့် ဘူတာရုံများ

စဉ်	ရထားလမ်းအမည်	မြို့နယ်အတွင်း		အရှည် မိုင်	ဘူတာ အရေအတွက်	
		မှ	ထိ		ကြီး	သေး
၁	ပုဂံ-မန္တလေး	ရွာကြီး	ကံကြီး	၂၈.၇	၁	၈
မြို့နယ်ချုပ်				၂၈.၇	၁	၈

(ဃ) ကားဂိတ်များ

စဉ်	မြို့နယ်	ကားဂိတ် အမည်	ပြေးဆွဲသည့် ခရီးစဉ်	ပြေးဆွဲသည့် ယာဉ် အမျိုးအစား	ပြေးဆွဲ သည့်ယာဉ် စီးရေ
၁	နွားထိုးကြီး	ရွှေစင်္ကြာ	ရန်ကုန်	Express	၈
	မြို့နယ်ချုပ်	-	-	-	၈

ပြည်သူ့ဆောက်လုပ်ရေးလုပ်ငန်းများ

၃၁။ ပြည်သူ့ဆောက်လုပ်ရေး လုပ်ငန်းများမှာ အောက်ပါ အတိုင်း ဖြစ်ပါသည်-

(က) ကားလမ်းများ

စဉ်	ကားလမ်းအမည်	မြို့နယ်အတွင်း		အရှည်မိုင်
		မှ	ထိ	
၁	မြင်းခြံ-ရေဝန်း	ရွာကြီး	သပြေသာ	၃၄မိုင်/၂၇မိုင်

(ခ) မြို့နယ်ချင်းဆက်လမ်းများ

စဉ်	လမ်းအမည်	အရှည် (မိုင်- မာလုံ)	အမျိုးအစား			မှတ် ချက်
			ကတ္တရာ	ကျောက် ချော	အမာခံ လမ်း	
၁	မြင်းခြံ-နွားထိုးကြီး	၂၀	၁	-	-	
၂	နွားထိုးကြီး-မြစ်သား	၂၂	၁	-	-	
၃	တောင်သာ-နွားထိုးကြီး	၁၆	၁	-	-	
မြို့နယ်ချုပ်		၅၈	၃	-	-	

(ဂ) တံတားများ

(၁) ပေ(၁၈၀)အထက်တံတားများ

စဉ်	တံတား အမည်	အရှည် (ပေ)	အမျိုးအစား	တည်ဆောက်သည့် ခုနှစ်	သွားလာနိုင်သည့် ယာဉ် (ကား/ရထား)
၁	-	-	-	-	-
	မြို့နယ်ချုပ်	-	-	-	-

(၂) ပေ(၁၈၀)အောက်တံတားများ

စဉ်	ပေ(၅၀)မှ (၁၈၀)ရှိ တံတား အမည်	အရှည် (ပေ)	အမျိုးအစား	တည်ဆောက်သည့် ခုနှစ်	သွားလာနိုင်သည့် ယာဉ် (ကား/ရထား)	ပေ(၅၀) အောက်တံတား အရေအတွက်
၁	ခက်လန်း	၈၀	သံကူကွန်ကရစ်	၁၉၉၁	ကား	၄
	မြို့နယ်ချုပ်	-	-	-	-	၄

(ဃ) လမ်းတံတားသုံးစက်ကိရိယာများ

စဉ်	မြို့နယ်	လမ်းတံတားသုံးစက်ကိရိယာများ				လုပ်ငန်း ဦးရေ
		မြေထိုးစက်	မြေကော်စက်	မြေကြိတ်စက်	မြေသယ်ယာဉ်	
၁	နွားထိုးကြီး	-	-	-	-	-
	မြို့နယ်ချုပ်	-	-	-	-	-

(င) လမ်း/ တံတားအသုံးပြုခကောက်ခံသည့်လုပ်ငန်း

စဉ်	တိုးဂိတ်	တည်နေရာ	လမ်း/တံတားအရှည်	ကုမ္ပဏီ/အဖွဲ့အစည်း/
-----	----------	---------	-----------------	---------------------

	အမည်		မှ	ထိ	လှူပူဂိုလ်
၁	-	-	-	-	-
	မြို့နယ်ချုပ်	-	-	-	-

ဟိုတယ်နှင့် ခရီးသွားလုပ်ငန်း

၃၂။ နွားထိုးကြီးမြို့နယ်တွင်ဟိုတယ်နှင့်ခရီးသွားလုပ်ငန်းမရှိပါ။

(က) ဟိုတယ်၊ မိုတယ်၊ အင်း၊ တည်းခိုခန်း

(၁) ဟိုတယ်

စဉ်	ဟိုတယ်အမည်	ဟိုတယ်		အဆင့်	အခန်းပေါင်း
		နိုင်ငံပိုင်	ပုဂ္ဂလိကပိုင်		
၁	-	-	-	-	-
	မြို့နယ်ချုပ်	-	-	-	-

(၂) မိုတယ်၊ အင်း၊ တည်းခိုခန်း

စဉ်	မိုတယ်အရေအတွက်	အင်း အရေအတွက်	တည်းခိုခန်းအရေအတွက်
၁	-	-	၂
မြို့နယ်ချုပ်	-	-	၂

(ခ) ကမ်းခြေနှင့် အပန်းဖြေနေရာများ

စဉ်	ကမ်းခြေ/အပန်းဖြေနေရာအမည်	တည်နေရာ
၁	-	-
မြို့နယ်ချုပ်	-	-

သမဝါယမအသင်းများ

၃၃။ နွားထိုးကြီး မြို့နယ်တွင်ရှိသော သမဝါယမ အသင်းများမှာ အောက်ပါအတိုင်း ဖြစ်ပါသည်-

စဉ်	မြို့နယ်	သမဝါယမ အသင်းပေါင်း	သမဝါယမ အသင်းစုပေါင်း	မှတ်ချက်
၁	နွားထိုးကြီး	၁၈၄	၁	
	မြို့နယ်ချုပ်	၁၈၄	၁	

စီးပွားရေးဆိုင်ရာ အခြေခံအဆောက်အအုံများ

၃၄။ နွားထိုးကြီး မြို့နယ်တွင်ရှိသော စီးပွားရေးဆိုင်ရာ အခြေခံ အဆောက်အအုံများမှာ အောက်ပါအတိုင်း ဖြစ်ပါသည်-

(က) ကုမ္ပဏီကုန်စည်ဒိုင်၊ပွဲရုံများ၊ဈေးနှင့်ကုန်တိုက်များ

(၁) ကုမ္ပဏီများ

စဉ်	ကုမ္ပဏီအမည်	ဆောင်ရွက် သည့်လုပ်ငန်း	တည်နေရာ
၁	-	-	-
၂	-	-	-

(၂) ကုန်စည်ဒိုင်များ

စဉ်	မြို့နယ်	ကုန်စည်ဒိုင် အမည်	ရောင်းဝယ် သည့်ပစ္စည်းများ	တည်နေရာ
၁	နွားထိုးကြီး	-	-	-
	မြို့နယ်ချုပ်	-	-	-

(၃) ပွဲရုံများ

စဉ်	မြို့နယ်	ပွဲရုံအမည်	ရောင်းဝယ် သည့်ပစ္စည်းများ	တည်နေရာ
၁	နွားထိုးကြီး	နေမင်းလ	ပဲမျိုးစုံ၊နှမ်း	အမှတ်(၅)ရပ်ကွက်
၂		ကောင်း	ထန်းလျက်	အမှတ်(၁)ရပ်ကွက်
၃		မျိုးချစ်	နှမ်း၊ မြေပဲ	အမှတ်(၅)ရပ်ကွက်

	မြို့နယ်ချုပ်	၃		
--	---------------	---	--	--

(၄) ဈေးများ

စဉ်	မြို့နယ်	ဈေးအမည်	တည်နေရာ	မှတ်ချက်
၁	နွားထိုးကြီး	မြို့မစည်ပင်သာယာဈေး	အမှတ်(၁)ရပ်ကွက်	
	မြို့နယ်ချုပ်	၁		

(၅) ကုန်တိုက်များ

စဉ်	မြို့နယ်	ကုန်တိုက်အမည်	တည်နေရာ	မှတ်ချက်
၁	နွားထိုးကြီး	-	-	-
	မြို့နယ်ချုပ်	-	-	-

(ခ) ဘဏ်များ

စဉ်	မြို့နယ်	ဘဏ်အမည်	အစိုးရပိုင်	ပုဂ္ဂလိကပိုင်	စုစုပေါင်း
၁	နွားထိုးကြီး	မြန်မာ့စီးပွားရေး	၁	-	၁
၂		ကမ္ဘောဇဘဏ်	-	၁	၁
	မြို့နယ်ချုပ်		၁	၁	၂

(ဂ) စတိုးဆိုင်နှင့်အရောင်းဆိုင်များ

စဉ်	ဆိုင်အမျိုးအစား	အရေအတွက်
၁	စတိုးဆိုင်	၂၅
၂	ရွှေဆိုင်	၅
၃	လျှပ်စစ်ပစ္စည်းဆိုင်	၁၃
၄	ဖုန်း/ဖုန်းပစ္စည်းအရောင်းဆိုင်	၁၀
၅	စာအုပ်ဆိုင်	-
၆	ဆေးဆိုင်	၁၀
၇	စားသောက်ဆိုင်	၂၃
၈	လက်ဖက်ရည်ဆိုင်	၁၉

၉	ကုန်မာဆိုင်	၁၀
၁၀	စိုက်ပျိုးရေးပစ္စည်းဆိုင်	၄
၁၁	ဆောက်လုပ်ရေးပစ္စည်းဆိုင်	၇
၁၂	ဝန်ဆောင်မှုလုပ်ငန်းဆိုင်	-
၁၃	ဆန်ဆိုင်	၉
၁၄	အဝတ်အထည်ဆိုင်	၉
၁၅	နိဗ္ဗာန်ကုန်ဆိုင်	-
	မြို့နယ်ချုပ်	၁၄၄

စည်ပင်သာယာရေးလုပ်ငန်းများ

၃၅။ နွားထိုးကြီးမြို့နယ်၏ စည်ပင်သာယာရေး လုပ်ငန်းများမှာ အောက်ပါ အတိုင်းဖြစ်ပါသည်-

(က) ဈေးလုပ်ငန်း

စဉ်	မြို့နယ်	ဈေးအမည်	ဆိုင်ခန်း အရေအတွက်	နိုင်ငံ ပိုင်	ပုဂ္ဂလိက ပိုင်	တည်နေရာ
၁	နွားထိုးကြီး	မြို့မစည်ပင် သာယာဈေး	၄၈၃	၁	-	အမှတ်(၁)
	မြို့နယ်ချုပ်		၄၈၃	၁	-	

(ခ) ဆောက်သုံးရေးရရှိရေးလုပ်ငန်း

စဉ်	မြို့နယ်	စက်ရုံအမည်	တည်နေရာ	အမျိုး အစား	တစ်ရက် ထုတ်လုပ် မှု (ဂါလံ)	ဖြန့်ဖြူးနိုင် မှု (အိမ်ခြေ)
၁	နွားထိုးကြီး	စည်ပင်ရေစက်	အမှတ်(၅)	ပန့်	၇၀၀၀၀	၂၈၅

မြို့နယ်ချုပ်				၇၀၀၀	၂၈၅
---------------	--	--	--	------	-----

(ဂ) သန့်ရှင်းရေးလုပ်ငန်း

စဉ်	မြို့နယ်	သန့်ရှင်းရေးသုံးစက်ကိရိယာများ(စီး)				လုပ်သား ဦးရေ
		သန့်ရှင်း ရေးယာဉ်	မိလ္လာ ယာဉ်	ဖုံစုပ်စက်	ရေစုပ် စက်	
၁	နွားထိုးကြီး	၃	-	-	-	၅
	မြို့နယ်ချုပ်	၃	-	-	-	၅

(ဃ) လမ်း/တံတားလုပ်ငန်း

(၁) လမ်းလုပ်ငန်း

စဉ်	မြို့နယ်	လမ်း ပေါင်း (လမ်း)	စုစုပေါင်း လမ်း အရှည် (မိုင်)	ကတ္တရာ လမ်းပေါင်း		ကျောက်ခင်း လမ်းပေါင်း		မြေသား လမ်းပေါင်း	
				လမ်း	မိုင်	လမ်း	မိုင်	လမ်း	မိုင်
၁	နွားထိုးကြီး	၁၅၄	၂၉/၀.၄၉	၂၅	၅/၆	၈	၁/၀.၄၉	၁၂၁	၂၂/၂
	မြို့နယ်ချုပ်	၁၅၄	၂၉/၀.၄၉	၂၅	၅/၆	၈	၁/၀.၄၉	၁၂၁	၂၂/၂

(၂) တံတားလုပ်ငန်း

စဉ်	တံတားပေါင်း(စင်း)				
	သံ	ကွန်ကရစ်	အုတ်	သစ်သား	ပေါင်း
၁	-	၅	-	-	၅
မြို့နယ်ချုပ်	-	၅	-	-	၅

(၃) လမ်းတံတားသုံးစက်ကိရိယာများ

စဉ်	မြို့နယ်	လမ်းတံတားသုံးစက်ကိရိယာများ				လုပ်သား ဦးရေ
		မြေထိုး စက်	မြေကော် စက်	မြေကြိတ် စက်	မြေသယ် ယာဉ်	
၁	နွားထိုးကြီး	-	၁	-	-	၁
	မြို့နယ်ချုပ်	-	၁	-	-	၁

ပုံနှိပ်လုပ်ငန်းနှင့် မီဒီယာလုပ်ငန်းများ

၃၆။ နွားထိုးကြီးမြို့နယ်တွင်ရှိသော ပုံနှိပ်တိုက်နှင့် မီဒီယာလုပ်ငန်းများမှာ အောက်ပါ အတိုင်း ဖြစ်ပါသည်-

(က) **ပုံနှိပ်လုပ်ငန်းနှင့် တေးသံသွင်း၊ ဗီဒီယို**

စဉ်	ပုံနှိပ်စက်		ကွန်ပျူတာ	မိတ္တူ	တေးသံသွင်း	ဗီဒီယို
	နိုင်ငံပိုင်	ပုဂ္ဂလိကပိုင်				
၁	-	၅	၃	၃	-	၃၂
မြို့နယ်ချုပ်	-	၅	၃	၃	-	၃၂

(ခ) **မီဒီယာလုပ်ငန်းများ**

စဉ်	မြို့နယ်	သတင်းစာ အမည်	တစ်လဖြန့်ဝေစောင်ရေ	ဂျာနယ် အမည်	တစ်လဖြန့်ဝေစောင်ရေ
၁	နွားထိုးကြီး	ကြေးမုံ	၁၈၂၅	Eleven	၅၀၀
၂		မြန်မာ့အလင်း	၁၈၂၅	လယ်ယာစီးပွား	၅၀၀
၃	နွားထိုးကြီး	ရတနာပုံ	၁၈၂၅	အင်အား	၅၀၀
၄		မန္တလေး	၁၈၂၅	Health	၅၀၀
	မြို့နယ်ချုပ်	၄	၇၃၀၀	၄	၂၀၀၀

ပြည်တွင်းအသားတင်ထုတ်လုပ်မှုနှင့်ဝန်ဆောင်မှုတန်ဖိုး

၃၇။ နွားထိုးကြီးမြို့နယ်၏ပြည်တွင်းအသားတင်ထုတ်လုပ်မှုနှင့် ဝန်ဆောင်မှုတန်ဖိုး ကို အောက်ပါ အတိုင်း ဖော်ပြအပ်ပါသည်-

ကျပ်သန်းပေါင်း

စဉ်	အကြောင်း အရာ	၂၀၁၆-၂၀၁၇ အသားတင်	၂၀၁၇-၂၀၁၈ ရပ်နှံချက်	၂၀၁၇-၂၀၁၈နှစ် ဆောင်ရွက်နိုင်မှု
-----	--------------	-------------------	----------------------	---------------------------------

		ထုတ်လုပ်မှု တန်ဖိုး	တန်ဖိုး	တန်ဖိုး	အကောင် အထည် ဖော်နိုင်မှု	တိုး တက်မှု %
၁	ထုတ်လုပ်မှုတန်ဖိုး	၁၁၄၇၇၄.၀	၉၅၉၄၈.၃	၁၂၁၆၃၁.၁	၉၅.၈	၆.၀
၂	ဝန်ဆောင်မှု	၃၆၃၁၉.၃	၃၁၂၄၂.၈	၄၂၇၇၇.၁	၁၀၉.၀	၁၇.၈
၃	ကုန်သွယ်မှုတန်ဖိုး	၂၁၉၉၉.၄	၁၇၆၀၁.၃	၂၄၃၆၇.၅	၈၁.၈	၈.၈
၄	အသားတင်ထုတ် လုပ်မှုနှင့်ဝန်ဆောင် မှုတန်ဖိုး	၁၇၃၀၉၂.၇	၁၄၄၇၉၂.၄	၁၈၈၇၇၅.၇	၉၇.၇	၉.၁

တစ်ဦးချင်းဝင်ငွေ

၃၈။ နွားထိုးကြီးမြို့နယ်၏ တစ်ဦးချင်းဝင်ငွေကိုအောက်ပါ အတိုင်း ဖော်ပြအပ်ပါသည်-

စဉ်	၂၀၁၅-၁၆	၂၀၁၆-၁၇	၂၀၁၇-၁၈
၁	၉၅၃၂၀၅	၉၆၃၂၃၀	-

အသက်မွေးဝမ်းကျောင်းလုပ်ငန်းအလိုက် အလုပ်လုပ်သူဦးရေ

၃၉။ နွားထိုးကြီးမြို့နယ်၏ အသက်မွေးဝမ်းကျောင်း လုပ်ငန်း အလိုက် အလုပ် လုပ်ကိုင်သူဦးရေမှာအောက်ပါအတိုင်းဖြစ်ပါ သည်-

ဦး	မြို့နယ်	အိမ်	ဝန်	စိုက်	မွေး	ငွေ	အသ	စက်	ရေလုပ်ငန်း	ကျ	အခြ	စုစုပေါင်း
၁	နွားထိုးကြီး	၂၄၉၉	၆၈၅	၆၇၂၁၈	၁၁၆၉၁	၄၈၀၂	၁၆၇၀	၂၀	၃၁၀၉၇	၁၃၈၀၄	၁၃၉၆၈၃	
	မြို့နယ်ချုပ်	၂၄၉၉	၆၈၅	၆၇၂၁၈	၁၁၆၉၁	၄၈၀၂	၁၆၇၀	၂၀	၃၁၀၉၇	၁၃၈၀၄	၁၃၉၆၈၃	

အလုပ်လုပ်နိုင်သူဦးရေနှင့် အလုပ်လက်မဲ့ဦးရေ

၄၀။ နွားထိုးကြီး မြို့နယ်တွင်ရှိသော အလုပ်လုပ်နိုင်သူ ဦးရေ နှင့် အလုပ်လက်မဲ့ နှုန်းကို အောက်ပါအတိုင်း ဖော်ပြအပ်ပါသည်-

စဉ်	မြို့နယ်	အလုပ်လုပ်နိုင်သူဦးရေ	လုပ်ငန်းခွင်ရှိလုပ်သားဦးရေ	အလုပ်လက်မဲ့ဦးရေ	အလုပ်လက်မဲ့ရာခိုင်နှုန်း
၁	နွားထိုးကြီး	၁၄၄၄၅၈	၁၃၉၆၈၃	၄၇၇၅	၃.၃၁
	မြို့နယ်ချုပ်	၁၄၄၄၅၈	၁၃၉၆၈၃	၄၇၇၅	၃.၃၁

အခန်း(၇)

ပညာရေးဆိုင်ရာအချက်အလက်များ

ပညာရေးကဏ္ဍ

၄၁။ နွားထိုးကြီးမြို့နယ်တွင်ရှိသော ပညာရေးဆိုင်ရာ အချက်အလက်များမှာ အောက်ပါအတိုင်းဖော်ပြအပ်ပါသည်-

(က) အဆင့်မြင့်ပညာ

စဉ်	တက္ကသိုလ်/ ကောလိပ်/ သိပ္ပံကျောင်း အမည်	တည် နေရာ	အကူအ အခန်း (ဧက)	ဆရာ/ ဆရာမ ဦးရေ	ကျောင်း သား/သူ ဦးရေ	ဆရာနှင့် ကျောင်းသား အချိုး
၁	-	-	-	-	-	-
မြို့နယ်ချုပ်						

(ခ) အခြေပညာ

(၁) အထကကျောင်းများ

စဉ်	ကျောင်း အမည်	တည်နေရာ	အကူအ အခန်း (ဧက)	ဆရာ/ ဆရာမ ဦးရေ	ကျောင်း သား / သူဦးရေ	ဆရာနှင့် ကျောင်း သား အချိုး
၁	အထက (နွားထိုးကြီး)	အမှတ်(၅) ရပ်ကွက်	၁၂.၇၇	၅၂	၂၃၁၅	၁ : ၄၄
၂	အထက(မြို့မ)	အမှတ်(၁)	၂.၆၂	၄၀	၁၀၄၇	၁ : ၂၆

စဉ်	ကျောင်း အမည်	တည်နေရာ	အကူအ အခန်း (ဧက)	ဆရာ/ ဆရာမ ဦးရေ	ကျောင်း သား / သူဦးရေ	ဆရာနှင့် ကျောင်း သား အချိုး
၃	အထက (ပြင်စည်)	ပြင်စည်	၈.၀၆	၃၅	၉၁၀	၁ : ၂၆
၄	အထက (ဝက်လူး)	ဝက်လူး(လ)	၇.၇၁	၂၈	၇၈၈	၁ : ၂၈
၅	အထက	ကနားကျေးရွာ	၂.၉၇	၃၉	၁၃၁၉	၁ : ၃၄

	(ကနား)					
၆	အထက(လက်ဝဲ +မြင်းနီ)	လက်ဝဲ	၄.၀၄	၃၄	၇၄၄	၁ : ၂၂
၇	အထက (ဆူးဖြူကုန်း)	ဆူးဖြူကုန်း ကျေးရွာ	၉.၀၂	၂၉	၆၅၉	၁ : ၂၃
၈	အထက၊ရွာကြီး	ရွာကြီး	၇.၆၁	၂၉	၆၆၂	၁ : ၂၃
၉	အထက (လုံး တော+သမန်းတော)	လုံးတော	၅.၁၄	၂၁	၅၄၅	၁ : ၂၆
၁၀	အထက (အိုးပုံတော)	အိုးပုံတော	၇.၀၅	၂၄	၆၅၄	၁ : ၂၇
၁၁	အထက (ကြာပင်အိုင်)	ကြာပင်အိုင်	၀.၈၆	၂၀	၃၅၁	၁ : ၁၈
	မြို့နယ်ချုပ်		၆၇.၈၅	၃၅၁	၉၉၉၄	၁ : ၂၈

(၂) အထကကျောင်းခွဲများ

စဉ်	ကျောင်း အမည်	တည် နေရာ	အကျယ် အဝန်း (ဧက)	ဆရာ/ ဆရာမ ဦးရေ	ကျောင်း သား/ သူဦးရေ	ဆရာနှင့် ကျောင်း သား အချိုး
၁	ထ-ခွဲ(ပဲချက်)	ပဲချက် (ရ) ကျေးရွာ	၁၅.၈၆	၂၉	၈၃၀	၁ : ၂၉
၂	ထ-ခွဲ	မင်းရွာ ကျေးရွာ	၁၀.၀၄	၂၂	၅၃၄	၁ : ၂၄

	(မင်းရွာ)					
၃	ထ-ခွဲ(ဘုံသာ)	ဘုံသာကျေးရွာ	၁၀.၃၄	၂၉	၈၃၀	၁ : ၂၉
၄	ထ-ခွဲ (မကျီးကန်)	မကျီးကန်	၅.၄၈	၂၁	၅၇၅	၁ : ၂၇
၅	ထ-ခွဲကျွန်းဒေါင့်	ကျွန်းဒေါင့်	၂.၀၉	၁၉	၄၁၆	၁ : ၂၂
၆	ထ-ခွဲ လျှော်ဖြူ(တ)	လျှော်ဖြူ(လ)	၀.၈၈	၂၁	၃၉၈	၁ : ၁၉
၇	ထ-ခွဲ(မျက်ရှူ)	မျက်ရှူ	၂.၃၄	၂၁	၅၈၀	၁ : ၂၈
၈	ထ-ခွဲ(ဒေါင့်ဘိုး)	ဒေါင့်ဘိုး	၃.၂၆	၁၇	၄၆၉	၁ : ၂၈
၉	ထ-ခွဲ (ကဒေါင်း)	ကဒေါင်း	၅.၄၁	၁၇	၂၂၄	၁ : ၁၃
၁၀	အလက (စီးတော)	စီးတော ကျေးရွာ	၃၀.၉၀	၁၇	၄၇၃	၁ : ၂၈
၁၁	အလက (မလည်)	မလည် ကျေးရွာ	၇.၀၀	၂၁	၃၃၅	၁ : ၁၆
	မြို့နယ်ချုပ်		၆၆.၆၀	၂၂၄	၅၂၇၆	၁ : ၂၄

(၃) အလကကျောင်းများ

စဉ်	ကျောင်း အမည်	တည် နေရာ	အကူယ် အဆန်း (ဧက)	ဆရာ/ ဆရာမ ဦးရေ	ကျောင်း သား/ သူဦးရေ	ဆရာနှင့် ကျောင်း သား အချိုး
၁	အလကပဒေါင်း	ပဒေါင်း	၁.၈၇	၁၁	၂၀၀	၁ : ၁၈
၂	အလက နနွင်းတော်ဘိုး	နနွင်းတော်ဘိုး	၁.၇၁	၁၂	၂၅၁	၁ : ၂၁

၅၈

၃	အလက(တပါယ်)	တပါယ်	၀.၈၉	၁၀	၂၅၅	၁ : ၂၆
၄	အလက(နဘဲမြစ်)	နဘဲမြစ်	၄.၆၄	၁၁	၂၇၉	၁ : ၂၅
၅	အလကလက်ပန်	လက်ပန်	၂.၈၃	၁၃	၃၈၆	၁ : ၃၀
၆	အလက ဆားတောင်	ဆားတောင်	၂.၄၃	၁၂	၁၉၁	၁ : ၁၆
၇	အလက ကျောက်တန်း	ကျောက်တန်း	၂.၄၂	၁၁	၂၆၄	၁ : ၂၄
၈	အလက ညောင်ပင်ရွာ	ညောင်ပင်ရွာ	၁.၂၂	၁၁	၂၈၇	၁ : ၂၆
၉	အလကကန်ကြီး	ကန်ကြီး	၂.၂၆	၁၁	၂၄၇	၁ : ၂၂
၁၀	အလက ထန်းတောမ	ထန်းတောမ	၀.၆၇	၁၄	၂၇၉	၁ : ၂၀
၁၁	အလက ဖေါင်ချဉ်း	ဖေါင်ချဉ်း	၂.၀၄	၁၁	၂၂၄	၁ : ၂၀
၁၂	အလက၊ ရွာသာအေး	ရွာသာအေး	၄.၄၀	၁၀	၃၂၂	၁ : ၃၂
	စုစုပေါင်း		၂၇.၃၈	၁၃၇	၃၁၈၅	၁ : ၂၃

(၄) အလကကျောင်းခွဲများ

စဉ်	ကျောင်း အမည်	တည်နေရာ	အကျယ် အဝန်း (ဧက)	ဆရာ/ ဆရာမ ဦးရေ	ကျောင်း သား/ သူဦးရေ	ဆရာနှင့် ကျောင်း သား အချိုး
၁	လ-ခွဲ၊ မှုက္ခရာ	မှုက္ခရာ	၁.၆	၁၀	၂၄၄	၁ : ၂၄
၂	လ-ခွဲ၊ ခက်လန်း	ခက်လန်း	၃.၁၉	၁၁	၃၃၂	၁ : ၃၀
၃	လ-ခွဲ၊ ထန်းခွဲ(မ)	ထန်းခွဲ	၁.၆၀	၁၀	၂၇၂	၁ : ၂၇
၄	လ-ခွဲ၊ ငှက်ပျောအိုင်	ငှက်ပျောအိုင်	၂.၇၅	၁၁	၁၉၀	၁ : ၁၇
၅	လ-ခွဲ၊ ဆေးထိုး	ဆေးထိုး	၁.၈၆	၁၃	၂၂၉	၁ : ၁၈

၅၉

၆	လ-ခွဲ၊ မြဝတီ	မြဝတီ	၄.၂၄	၁၀	၂၀၅	၁ : ၂၀
၇	လ-ခွဲ၊ ဇေဒိတ်	ဇေဒိတ်	၂.၃၄	၁၁	၃၈၁	၁ : ၃၅
၈	လ-ခွဲ၊ စိန်ပန်းကန်	စိန်ပန်းကန်	၁.၆၃	၁၁	၂၈၉	၁ : ၂၆
၉	လ-ခွဲ၊ ဆူးရစ်ကုန်း	ဆူးရစ်ကုန်း	၂.၄၅	၁၂	၂၆၈	၁ : ၂၂
၁၀	လ-ခွဲ၊ ရသစ်	ရသစ်	၁.၆၄	၁၁	၁၇၃	၁ : ၁၆
၁၁	လ-ခွဲ၊ ဇီ	ဇီ	၂.၂၃	၁၃	၃၁၉	၁ : ၂၅
၁၂	လ-ခွဲ၊ သူစိုး	သူစိုး	၁.၆၄	၁၂	၁၃၁	၁ : ၁၁
၁၃	လ-ခွဲ၊ ကန်ဦး	ကန်ဦး	၃.၂၂	၁၅	၁၈၉	၁ : ၁၃
၁၄	လ-ခွဲ စိန်ပန်းကျင်း	စိန်ပန်းကျင်း	၀.၈၄	၁၁	၂၁၃	၁ : ၁၉
၁၅	လ-ခွဲ၊ ရေလည်	ရေလည်	၁.၂၆	၁၁	၂၃၈	၁ : ၂၂
၁၆	လ-ခွဲ၊ နဘူးတော(မ)	နဘူးတော (မ)	၁.၂၉	၁၀	၆၉	၁ : ၇
၁၇	လ-ခွဲ၊ ခံစပ်ကုန်း	ခံစပ်ကုန်း(ရ)	၁.၄၀	၉	၂၂၅	၁ : ၂၅
	စုစုပေါင်း		၃၅.၁၈	၁၉၁	၃၉၆၇	၁ : ၂၁

(၅) မူလဟန်းလွန်ကျောင်းများ

စဉ်	မြို့နယ်	ကျောင်း အရေအတွက်	ဆရာ/ ဆရာမ ဦးရေ	ကျောင်းသား/ သူဦးရေ	ဆရာနှင့် ကျောင်း သားအချိုး
၁	နွားထိုးကြီး	၁၀	၈၁	၁၃၀၁	၁ : ၁၆

(၆) အမကကျောင်းများ

စဉ်	ကျောင်း အရေအတွက်	ဆရာ/ ဆရာမ ဦးရေ	ကျောင်းသား/ သူဦးရေ	ဆရာနှင့် ကျောင်း သားအချိုး
၁	၉၈	၅၁၆	၆၆၇၃	၁ : ၁၃

(ဂ) မူလတန်းကြိုကျောင်း

စဉ်	ကျောင်းအမည်	တည်နေရာ	ဆရာ/ ဆရာမ ဦးရေ	ကျောင်းသား/ သူဦးရေ	အချိုး
၁	ကိုယ့်အားကိုယ်ကိုး	အမှတ်(၇)	၃	၄၈	၁ : ၁၆
	မြို့နယ်ချုပ်		၃	၄၈	၁ : ၁၆

(ဃ) ဘုန်းတော်ကြီးသင် ပညာရေးကျောင်း

စဉ်	ကျောင်းအမည်	တည်နေရာ	ဆရာ/ ဆရာမ ဦးရေ	ကျောင်းသား / သူဦးရေ	အချိုး
၁	ဖလံကုန်း(ဘက)	ဖလံကုန်း	၁၅	၂၅၇	၁ : ၁၇
၂	ထန်းငယ်တော(ဘက)	အမှတ်(၁)	၉	၂၀၃	၁ : ၂၃
၃	ညောင်းပင်ကျောင်း(ဘ)	အမှတ်(၂)	၁၁	၃၁၉	၁ : ၂၉
၄	တိုက်သစ်ကျောင်း(ဘက)	ခံစပ်ကုန်း	၁၀	၂၃၆	၁ : ၂၄
၅	သာသနာ့မဏ္ဍိုင်(ဘက)	တပါယ်	၄	၅၂	၁ : ၁၃
၆	တောရကျောင်း(ဘက)	ဒေါင့်ဘိုး	၃	၆၁	၁ : ၂၀
၇	သာသနာ့စေတီပုလ္လ(ဘက)	ကုက္ကိုဇီး	၃	၃၀	၁ : ၁၀
၈	မင်းကျောင်း(ဘက)	တပါယ်	၈	၅၂	၁ : ၆
၉	ရွှေကူကြီး(ဘက)	သာယာကုန်း	၁၁	၇၆	၁ : ၇
၁၀	စိတ္တသုခ(ဘက)	မြဲတောင်	၄	၆၁	၁ : ၁၅
၁၁	ဇေယျသီရိ(ဘက)	ဇေဒိတ်	၃	၁၀၂	၁ : ၃၄
၁၂	ကျောက်ပုထိုး(ဘက)	ဝက်လူး	၇	၆၈	၁ : ၁၀

၁၃	ရွာဦးတိုက်သစ်(ဘက)	နန္ဒင်းတော်ဘိုး	၆	၁၁၁	၁ : ၁၉
မြို့နယ်ချုပ်			၉၄	၁၆၂၈	၁ : ၁၇

(င) ကျောင်းနေအရွယ်ကလေးများ ကျောင်းအပ်နှံမှု

စဉ်	မြို့နယ်	(၅)နှစ်ပြည့်ကလေး			ကျောင်းအပ်နှံမှု			ကျောင်းအပ်နှံမှု %
		ကျား	မ	ပေါင်း	ကျား	မ	ပေါင်း	
၁	နွားထိုးကြီး	၁၇၁၅	၁၆၁၉	၃၃၃၄	၁၆၉၆	၁၆၀၇	၃၃၀၃	၉၉.၃၇
	မြို့နယ်ချုပ်	၁၇၁၅	၁၆၁၉	၃၃၃၄	၁၆၉၆	၁၆၀၇	၃၃၀၃	၉၉.၃၇

(စ) တက္ကသိုလ်ဝင်တန်း အောင်မြင်မှု

စဉ်	စာစစ်ဌာန	၂၀၁၆-၂၀၁၇ခုနှစ်				၂၀၁၇-၂၀၁၈ ခုနှစ်			
		စာရင်းရှိ	ဖြေဆို	ရရှိအောင်	%	စာရင်းရှိ	ဖြေဆို	ရရှိအောင်	%
၁	ထ-နွားထိုးကြီး	၈၇၃	၈၃၄	၄၃၃	၅၁.၉၂	၉၆၆	၉၃၄	-	-
၂	ထ-မြို့မ	၄၇၈	၄၆၀	၁၁၉	၂၅.၈၇	၄၆၄	၄၄၄	-	-
၃	ထ-ဝက်လူး	၅၀၇	၄၈၇	၁၂၃	၂၅.၂၆	၅၃၉	၅၁၂	-	-
၄	ထ-ပြင်စည်	၁၈၆	၁၈၂	၄၇	၂၅.၈၂	၁၆၇	၁၆၂	-	-
၅	ထ-ကနား	၂၈၁	၂၇၆	၁၀၁	၃၆.၅၉	၃၈၂	၃၇၀	-	-
၆	ထ-လက်ဝဲ+မြင်းနီ	၂၄၆	၂၂၉	၄၈	၂၀.၉၆	၃၂၅	၃၀၄	-	-

စုစုပေါင်း	၂၅၇၁	၂၄၆၈	၈၇၁	၃၅၂၉	၂၈၄၃	၂၇၂၆	-	-
------------	------	------	-----	------	------	------	---	---

(ဆ) စာတတ်မြောက်မှုရာနှုန်း

စဉ်	မြို့နယ်	မြို့နယ် လူဦးရေ	(၁၅)နှစ် အထက် လူဦးရေ	စာတတ် မြောက်ဦးရေ	စာတတ် မြောက်မှုနှုန်း
၁	နွားထိုးကြီး	၂၀၄၁၅၃	၁၅၉၆၇၈	၁၅၉၆၇၈	၁၀၀
	မြို့နယ်ချုပ်	၂၀၄၁၅၃	၁၅၉၆၇၈	၁၅၉၆၇၈	၁၀၀

(ဇ) သင်ကြားမှု၊ သင်ယူမှု၊ အထောက်အကူပြု စာသင်ခန်းများ ဖွင့်လှစ် နိုင်မှု အခြေအနေ

(၁) အထကကျောင်းများ

စဉ်	မြို့နယ်	အထက်တန်းကျောင်း					ပေါင်း
		စာရင်းရှိ	Media တပ်ပြီး	3PLT တပ်ပြီး	2PLT တပ်ပြီး	1PLT တပ်ပြီး	
၁	နွားထိုးကြီး	၁၁	၁	၅	၄	၁	၁၁
	မြို့နယ်ချုပ်	၁၁	၁	၅	၄	၁	၁၁

(၂) အလကကျောင်းများ

စဉ်	မြို့နယ်	အလယ်တန်းကျောင်း					ပေါင်း
		စာရင်းရှိ	Media တပ်ပြီး	3PLT တပ်ပြီး	2PLT တပ်ပြီး	1PLT တပ်ပြီး	

၁	နွားထိုးကြီး	၂၃	-	-	၁၃	၇	၂၀
	မြို့နယ်ချုပ်	၂၃	-	-	၁၃	၇	၂၀

(၃) အမကကျောင်းများ

စဉ်	မြို့နယ်	မူလတန်းကျောင်း					ပေါင်း
		စာရင်းရှိ	Media တပ်ပြီး	3PLT တပ်ပြီး	2PLT တပ်ပြီး	1PLT တပ်ပြီး	
၁	နွားထိုးကြီး	၁၃၀	-	-	၁၃	၆၂	၇၅
	မြို့နယ်ချုပ်	၁၃၀	-	-	၁၃	၆၂	၇၅

(ဈ) စာကြည့်တိုက်များ ဖွင့်လှစ်နိုင်မှု

စဉ်	မြို့နယ်	အုပ်ချုပ်ရေး	ယဉ်ရေး	ပြန်ဆက်	ဘုန်းကြီးကျောင်း	အခြား	ပေါင်း
၁	နွားထိုးကြီး	၅၈	၅	၂၄	၅၀	၂၁၆	၃၅၃
	မြို့နယ်ချုပ်	၅၈	၅	၂၄	၅၀	၂၁၆	၃၅၃

ကျန်းမာရေးကဏ္ဍ

၄၂။ နွားထိုးကြီးမြို့နယ်၏ ကျန်းမာရေး ကဏ္ဍဆိုင်ရာ အချက်အလက်များမှာ အောက်ပါအတိုင်းဖြစ်ပါသည်-

(က) ဆေးရုံများ

စဉ်	ဆေးရုံအမည်	တည်နေရာ	အစိုးရ/ပုဂ္ဂလိက	ကုတင်အရေအတွက်
၁	မြို့နယ်ဆေးရုံ	အမှတ်(၁)ရပ်ကွက်	အစိုးရ	၅၀
၂	ဝက်လူးတိုက်နယ်	ဝက်လူး(လ)ကျေးရွာ	။	၁၆

၃	သူစိုးတိုက်နယ်	သူစိုးကျေးရွာ	။	၁၆
၄	ကနားတိုက်နယ်	ကနားကျေးရွာ	။	၁၆
မြို့နယ်ချုပ်	၄			၉၈

(ခ) ဆေးပေးခန်းများ

စဉ်	ဆေးပေးခန်း အမည်	တည်နေရာ	အစိုးရ/ ပုဂ္ဂလိက	ကုသသည့် ရောဂါအမျိုးအစား
၁	ဒေါက်တာအောင်ကျော်ဦး	အမှတ်(၁)	ပုဂ္ဂလိက	အထွေထွေ
၂	ဒေါက်တာကျော်ကိုကို	အမှတ်(၈)	။	။
၃	ဒေါက်တာမိုးမိုးအေးဆွေ	အမှတ်(၃)	။	။
၄	ဒေါက်တာဆွေသီကျော်	အမှတ်(၅)	။	။
၅	ဒေါက်တာမင်းခိုင်	အမှတ်(၇)	။	။
၆	ဒေါက်တာသက်နိုင်စိုး	အမှတ်(၅)	။	။
၇	ဒေါက်တာဝင်းနိုင်အောင်	အမှတ်(၅)	။	။
၈	ဒေါက်တာနေဝင်း	အမှတ်(၃)	။	သွားနှင့်ခံတွင်း
၉	ဒေါက်တာကျော်မျိုးထက်	အမှတ်(၅)	။	။
၁၀	ဒေါက်တာဝေဇွယ်သင်း	အမှတ်(၂)	။	အထွေထွေ
၁၁	ဒေါက်တာဇော်ထက်ကျော်	အမှတ်(၅)	။	။
မြို့နယ်ချုပ်	၁၁			

(ဂ) ကျေးလက်ကျန်းမာရေးဌာန/ဌာနခွဲ

စဉ်	ကျေးလက်ကျန်းမာရေး ဌာနအမည်	တည်နေရာ	မှတ် ချက်
၁	နန္ဒင်းတော်ဘိုး	နန္ဒင်းတော်ဘိုးကျေးရွာ	
၂	သူစိုး	သူစိုးကျေးရွာ	
၃	အောင်ပန်းကုန်း	အောင်ပန်းကုန်းကျေးရွာ	
၄	ပြင်စည်	ပြင်စည်ကျေးရွာ	
၅	ဝက်လူး	ဝက်လူးကျေးရွာ	

၆	ကနား	ကနားကျေးရွာ	
၇	ဆူးဖြူကုန်း	ဆူးဖြူကုန်းကျေးရွာ	
၈	မိခင်/ကလေး	အမှတ်(၁)ရပ်ကွက်	
	ကျေးလက်ကျန်းမာရေးဌာနခွဲ အဆည်		
၁	ဘူးကိုင်း	ဘူးကိုင်းကျေးရွာ	
၂	လျှော်ဖြူ	လျှော်ဖြူ(တ)ကျေးရွာ	
၃	သမန်းတော	သမန်းတောကျေးရွာ	
၄	ရွာကြီး	ရွာကြီးကျေးရွာ	
၅	လက်ဝဲ	လက်ဝဲကျေးရွာ	
၆	စိန်ပန်းကျင်း	စိန်ပန်းကျင်းကျေးရွာ	
၇	အင်ချောင်း	အင်ချောင်းကျေးရွာ	
၈	မိုးတိမ်ပြင်	မိုးတိမ်ပြင်ကျေးရွာ	
၉	ထန်းတောမ	ထန်းတောမကျေးရွာ	
၁၀	အိုးပုံတော	အိုးပုံတောကျေးရွာ	
၁၁	တပါယ်	တပါယ်ကျေးရွာ	
၁၂	ဒေါင့်ဘိုး	ဒေါင့်ဘိုးကျေးရွာ	
၁၃	ရွာသာအေး	ရွာသာအေးကျေးရွာ	
၁၄	ဆားတောင်	ဆားတောင်ကျေးရွာ	
၁၅	ဘုရားကြီး	ဘုရားကြီးကျေးရွာ	
၁၆	သပြေသာ	သပြေသာ(လ)ကျေးရွာ	
၁၇	ဘုံသာ	ဘုံသာကျေးရွာ	
၁၈	ဇီးတော	ဇီးတောကျေးရွာ	
၁၉	စိန်ပန်းကန်	စိန်ပန်းကန်ကျေးရွာ	
၂၀	ထန်းဂူ	ထန်းဂူ(မ)ကျေးရွာ	
၂၁	ကြာပင်အိုင်	ကြာပင်အိုင်ကျေးရွာ	
၂၂	ပဒေါင်း	ပဒေါင်းကျေးရွာ	

၂၃	တက်စီ	တက်စီကျေးရွာ	
၂၄	ပဲချက်	ပဲချက်(ရ)ကျေးရွာ	
၂၅	မြဝတီ	မြဝတီကျေးရွာ	
၂၆	ကျွန်းဒေါင့်	ကျွန်းဒေါင့်ကျေးရွာ	
၂၇	ငှက်ပျောအိုင်	ငှက်ပျောအိုင်ကျေးရွာ	
၂၈	ကဒေါင်း	ကဒေါင်းကျေးရွာ	
၂၉	ကန်ဦး	ကန်ဦးကျေးရွာ	
၃၀	ရုံးပင်ကန်	ရုံးပင်ကန်ကျေးရွာ	
၃၁	ဇေဒိတ်	ဇေဒိတ်ကျေးရွာ	
၃၂	လက်ပန်	လက်ပန်ကျေးရွာ	
၃၃	မျက်ရှု	မျက်ရှုကျေးရွာ	
၃၄	ကျောက်တန်း	ကျောက်တန်းကျေးရွာ	
၃၅	ကန်ကြီး	ကန်ကြီးကျေးရွာ	
၃၆	ဖေါင်ချဉ်း	ဖေါင်ချဉ်း(တ)ကျေးရွာ	

(ဃ) ကျွန်းမာရေးဆောင်ရွက်မှု

စဉ်	မြို့နယ်	လူဦးရေ	ဆရာဝန်မှ ကျွန်းမာရေး ဆောင်ရွက်မှုနှုန်း		သူနာပြုမှ ကျွန်းမာရေး ဆောင်ရွက်မှုနှုန်း		လက်ထောက် ကျွန်းမာရေးမှူးမှ ကျွန်းမာရေး ဆောင်ရွက်မှုနှုန်း	
			ဆရာ ဝန် ဦးရေ	ဆရာဝန် နှင့်လူဦးရေ အချိုး	သူနာ ပြု ဦးရေ	သူနာပြုနှင့် လူဦးရေ အချိုး	လက် ထောက် ကျွန်းမာ ရေးမှူး ဦးရေ	လက် ထောက် ကျွန်းမာ ရေးမှူးနှင့် လူဦးရေ အချိုး
၁	နွားထိုးကြီး	၂၀၄၁၅၃	၈	၁: ၂၅၅၁၉	၂၁	၁: ၉၇၂၁	၈	၁: ၂၅၅၁၉
	မြို့နယ်ချုပ်	၂၀၄၁၅၃	၈	၁: ၂၅၅၁၉	၂၁	၁: ၉၇၂၁	၈	၁: ၂၅၅၁၉

(င) ဒေသတွင်းအများဆုံးဖြစ်တတ်သောရောဂါများ

စဉ်	မြို့နယ်	ရောဂါအမျိုးအစား									
		ငှက်ဖျား		ဝမ်းလျှော		တီဘီ		ဝမ်းကိုက်		အသည်းရောင်	
		ဖြစ်	ဆာ	ဖြစ်	ဆာ	ဖြစ်	ဆာ	ဖြစ်	ဆာ	ဖြစ်	ဆာ
၁	နွားထိုးကြီး	-	-	၅၃၇	-	၇၃	-	၆၇	-	-	-
	မြို့နယ်ချုပ်	-	-	၅၃၇	-	၇၃	-	၆၇	-	-	-

(စ) HIV/AIDS -ရောဂါ ဖြစ်ပွား/ ဆေးဆုံးဦးရေ

စဉ်	မြို့နယ်	၂၀၁၆-၂၀၁၇		၂၀၁၇-၂၀၁၈	
		ဖြစ်	ဆာ	ဖြစ်	ဆာ
၁	နွားထိုးကြီး	၄၃	-	-	-
	မြို့နယ်ချုပ်	၄၃	-	-	-

(ဆ) ကျန်းမာရေးဆိုင်ရာ ညွှန်းကိန်းများ

စဉ်	မြို့နယ်	မိခင်ဦးရေ	ကလေးဦးရေ	လူ(၁၀၀၀)လျှင်			
				မွေးဖွား	မိခင်	မွေးကင်းကံ	ကိုယ်
၁	နွားထိုးကြီး	၃၅၁၃	၃၂၃၆	၈.၅	-	၁.၇၆	၁.၀၃
	မြို့နယ်ချုပ်	၃၅၁၃	၃၂၃၆	၈.၅	-	၁.၇၆	၁.၀၃

လူမှုရေးအသင်းအဖွဲ့များ

၄၃။ နွားထိုးကြီးမြို့နယ်ရှိ လူမှုရေး အသင်းအဖွဲ့များဆိုင်ရာ အချက်အလက် များမှာ အောက်ပါအတိုင်းဖြစ်ပါသည်-

(က) INGO

စဉ်	INGO အမည်	ရုံး/ ရုံးခွဲ တည်နေရာ	ဆောင်ရွက်သည့် လုပ်ငန်း
၁	လူထုဗဟိုပြုစီမံကိန်း(CDD)	ကျေးလက်ဦးစီးဌာန	ဒေသဖွံ့ဖြိုးရေး
၂	ကနေဒါချေးငွေအဖွဲ့(CCA)	သမဝါယမဦးစီးဌာန	ချေးငွေလုပ်ငန်း
၃	သက်ကြီးရွယ်အိုစောင့်ရှောက်ရေးအဖွဲ့(HAI)	သီးခြား	ကျေးရွာ(၃၀)ရှိဘိုးဘွားများအား ထောက်ပံ့ခြင်း
၄	ဖုလ်တန်မြန်မာ (FulltonFinance Myanmar)	သီးခြား	အသေးစားငွေရေးကြေးရေး
၅	မာစီကော့ပ်	သီးခြား	တစ်ချောင်းထိုးသတ္တု မီးဖို ဖြန့်ဖြူးရေး
၆	ပက်မြန်မာ(Pep Myanmar)	သီးခြား	အသေးစား ချေးငွေ
၇	ဆယ်မားအူအွန်ဒုံး	သီးခြား	ကျေးရွာ(၃)ရွာ ဖွံ့ဖြိုးရေး
၈	LIFT Fund	သီးခြား	ဖွံ့ဖြိုးရေး
၉	IFDC	စိုက်ပျိုးရေးဌာန	အပူပိုင်ဒေသ စိုက်ပျိုးရေးပစ္စည်းနှင့် လယ်ယာသုံးဝန်ဆောင်မှု
၁၀	UNHABITAT	ကျေးလက်ဦးစီးဌာန	ရေကောင်းရေသန့်ရရှိရေးနှင့် ပတ်ဝန်းကျင်/တစ်ကိုယ်ရေသန့်ရှင်းရေး
၁၁	IOM (ရွှေ့ပြောင်းသွားလာမှုဆိုင်ရာနိုင်ငံတကာအဖွဲ့)	သီးခြား	နည်းပညာပေးသင်တန်းများခေါ်ယူခြင်း
၁၂	စထာပါနာ လီမိတက်	သီးခြား	ငွေရေးကြေးရေး ဝန်ဆောင်မှု
မြို့နယ်	၁၂	၁၂	

ချုပ်			
-------	--	--	--

(ခ) NGO (ဦးရေ)

စဉ်	မြို့နယ်	အမျိုးသမီး	ကလေး - အမိမိ	စစ်မှုတ်	ကြာ	အခါ
၁	နွားထိုးကြီး	၂၅၁၇၇	၅၃၃၈၄	၇၆	၁၀၀၇	၁၃၆၃
	မြို့နယ်ချုပ်	၂၅၁၇၇	၅၃၃၈၄	၇၆	၁၀၀၇	၁၃၆၃

(ဂ) အသင်းအဖွဲ့များ

စဉ်	အသင်းအဖွဲ့ အမည်	ရုံး/ ရုံးခွဲ တည်နေရာ	မှတ်ပုံ တင် အမှတ်	ဆောင်ရွက်သည့် လုပ်ငန်း
၁	မေတ္တာမွန်	အမှတ်(၄)	၆/နွားထိုးကြီး/၀၀၁	နာရေးကူညီမှု
၂	သုခချမ်းသာ	အမှတ်(၂)	၆/နွားထိုးကြီး/၀၀၂	ကျန်းမာရေး
၃	လောကချမ်းသာ	ဇေဒိတ်	၆/နွားထိုးကြီး/၀၀၃	လူမှုကူညီရေး
၄	လူငယ်အင်အား	မျက်ရှူ	၆/နွားထိုးကြီး/၀၀၄	လူမှုကူညီရေး
၅	အကြင်နာရိပ်	သာစည်(မ)	၆/နွားထိုးကြီး/၀၀၅	လူမှုကူညီရေး
၆	အနန္တရိပ်	မျက်ရှူ	၆/နွားထိုးကြီး/၀၀၆	လူမှုကူညီရေး
၇	ဇနသုခ	အောင်ချမ်းသာ	၆/နွားထိုးကြီး/၀၀၇	လူမှုကူညီရေး
၈	အာယုဒီယ	ဝက်လူး (န)	၆/နွားထိုးကြီး/၀၀၈	လူမှုကူညီရေး
၉	အလျာဏမိတ္တ	ဝက်လူး (ရ)	၆/နွားထိုးကြီး/၀၀၉	လူမှုကူညီရေး
၁၀	အလင်းသစ်	ကံဦး	၆/နွားထိုးကြီး/၀၁၀	လူမှုကူညီရေး
၁၁	မေတ္တာရွှေစဉ်	ထန်းဇင်(မ)	၆/နွားထိုးကြီး/၀၁၁	လူမှုကူညီရေး
၁၂	မုဒိတာ	နတ်မြစ်	၆/နွားထိုးကြီး/၀၁၂	လူမှုကူညီရေး
၁၃	ချမ်းမြေ့မွန်	ဘုရားကြီး	၆/နွားထိုးကြီး/၀၁၃	လူမှုကူညီရေး

၁၄	တက်လူ	ဖောင်ချဉ်း(တ)	၆/နွားထိုးကြီ/၀၁၄	လူမှုကူညီရေး
၁၅	မနောဖြူစင်	မင်းရွာ	၆/နွားထိုးကြီ/၀၁၅	လူမှုကူညီရေး
၁၆	အလင်းရောင်	မကြီးကုန်း	၆/နွားထိုးကြီ/၀၁၆	လူမှုကူညီရေး
၁၇	စည်တော်ဟိန်း	ဇေဒိတ်	၆/နွားထိုးကြီ/၀၁၇	လူမှုကူညီရေး
၁၈	မြတ်ရောင်ခြည်	ရုန်းပင်ကန်	၆/နွားထိုးကြီ/၀၁၈	လူမှုကူညီရေး
၁၉	မေတ္တာရောင်ခြည်	ရွာကြီး	၆/နွားထိုးကြီ/၀၁၉	လူမှုကူညီရေး
၂၀	မေတ္တာကန်	ကျောက်တန်း	၆/နွားထိုးကြီ/၀၂၀	လူမှုကူညီရေး
၂၁	စေတနာ	မျက်ရှု	၆/နွားထိုးကြီ/၀၂၁	လူမှုကူညီရေး
၂၂	ပါရမီရှင်	တပါယ်	၆/နွားထိုးကြီ/၀၂၂	လူမှုကူညီရေး
၂၃	အဖြူရောင်	ထန်းတော	၆/နွားထိုးကြီ/၀၂၃	လူမှုကူညီရေး
၂၄	အဝေရာ	ဝွေးပင်တော	၆/နွားထိုးကြီ/၀၂၄	လူမှုကူညီရေး
၂၅	သုခသစ္စာ(၂)	ဆားတောင်	၆/နွားထိုးကြီ/၀၂၅	လူမှုကူညီရေး
၂၆	ရွှေခင်းပါရမီ	ပဲကြီးခင်း	၆/နွားထိုးကြီ/၀၂၆	လူမှုကူညီရေး
၂၇	သီတာရေစင်	ငှက်ပျောအိုင်	၆/နွားထိုးကြီ/၀၂၇	လူမှုကူညီရေး
၂၈	သစ္စာရှင်	ထန်းဂွ(မ)	၆/နွားထိုးကြီ/၀၂၈	လူမှုကူညီရေး
၂၉	ဒေါင်းအားမန်	ကဒေါင်း	၆/နွားထိုးကြီ/၀၂၉	လူမှုကူညီရေး
၃၀	မြင့်မြတ်ကြည်ဖြူ	ကျီးကန်	၆/နွားထိုးကြီ/၀၃၀	လူမှုကူညီရေး
၃၁	ဖြူစင်မေတ္တာ	ရွှေပြည်ရင်	၆/နွားထိုးကြီ/၀၃၁	လူမှုကူညီရေး
၃၂	လူငယ်ဖွံ့ဖြိုးရေး	အမှတ်(၂)	၆/နွားထိုးကြီ/၀၃၂	လူမှုကူညီရေး
၃၃	သုခသစ္စာ(၁)	ထန်းပင်ညွန့်	၆/နွားထိုးကြီ/၀၃၃	လူမှုကူညီရေး
၃၄	သစ္စာမွန်	ထန်းပင်ညွန့်	၆/နွားထိုးကြီ/၀၃၄	လူမှုကူညီရေး
၃၅	ခန္တီကြာပန်း	ကံကြီး	၆/နွားထိုးကြီ/၀၃၅	လူမှုကူညီရေး
၃၆	အဖြူရောင်နှလုံးသား	မလည်	၆/နွားထိုးကြီ/၀၃၆	လူမှုကူညီရေး

၃၇	ရွှေပုံမေတ္တာ	အိုးပုံတော	၆/နွားထိုးကြီး/၀၃၇	လူမှုကူညီရေး
၃၈	အဖြူရောင်မေတ္တာ	ဒိုင်းလည်	၆/နွားထိုးကြီး/၀၃၈	လူမှုကူညီရေး
၃၉	အဖြူရောင်သူငယ်ချင်းများ	ကျောက်တန်း	၆/နွားထိုးကြီး/၀၃၉	လူမှုကူညီရေး
၄၀	ရွှေဖလားမေတ္တာ	ထိမ္မလာ	၆/နွားထိုးကြီး/၀၄၀	လူမှုကူညီရေး
၄၁	သုခမေတ္တာ	ရုံးရင်းတော	၆/နွားထိုးကြီး/၀၄၁	လူမှုကူညီရေး
၄၂	ရွှေဖြူမေတ္တာ	လျှော်ဖြူ(မ)	၆/နွားထိုးကြီး/၀၄၂	လူမှုကူညီရေး
၄၃	မဏိ	အောင်ပန်းကုန်း	၆/နွားထိုးကြီး/၀၄၃	လူမှုကူညီရေး
၄၄	လမ်းပြကြယ်	ရွာသာအေး	၆/နွားထိုးကြီး/၀၄၄	လူမှုကူညီရေး
၄၅	ဧဟိ	ညောင်ကုန်း	၆/နွားထိုးကြီး/၀၄၅	လူမှုကူညီရေး
၄၆	စိတ္တသုခ	ဆေးခင်းကြီး	၆/နွားထိုးကြီး/၀၄၆	လူမှုကူညီရေး
၄၇	အင်ကြင်းမြေ	အမှတ်(၁)	၆/နွားထိုးကြီး/၀၄၇	လူမှုကူညီရေး
၄၈	စေတနာမှန်	ညောင်ကုန်း	၆/နွားထိုးကြီး/၀၄၈	လူမှုကူညီရေး
၄၉	ထာဝရသုခ	လျှော်ဖြူ	၆/နွားထိုးကြီး/၀၄၉	လူမှုကူညီရေး
၅၀	ရွှေညာမြေ	အမှတ်(၂)	၆/နွားထိုးကြီး/၀၅၀	လူမှုကူညီရေး
၅၁	မြို့ချစ်သူများ	အမှတ်(၃)	၆/နွားထိုးကြီး/၀၅၁	လူမှုကူညီရေး
၅၂	ကရုဏာမိုး	ပဒေါင်း	၆/နွားထိုးကြီး/၀၅၂	လူမှုကူညီရေး
၅၃	ဖြူစင်ကရုဏာ	လက်ပန်	၆/နွားထိုးကြီး/၀၅၃	လူမှုကူညီရေး
၅၄	မြတ်လူငယ်	ညောင်ပင်သာ	၆/နွားထိုးကြီး/၀၅၄	လူမှုကူညီရေး

အားကစားနှင့် ဖျော်ဖြေရေးလုပ်ငန်းများ

၄၄။ နွားထိုးကြီးမြို့နယ်ရှိ အားကစားနှင့် ဖျော်ဖြေရေးလုပ်ငန်းများ ဆိုင် ရာ အချက် အလက်များမှာ အောက်ပါအတိုင်းဖြစ်ပါသည်-

စဉ်	မြို့နယ်	အားကစားကွင်း	ဖျော်ဖြေရေး
-----	----------	--------------	-------------

		ဘော လုံး	ဘော်လီဘော	ဘတ်စကက်	တင်းနစ်	ဂေါက်	အခြား	ရုပ်ရှင်ရုံ	ပန်းခြံ	အခြား
၁	နွားထိုးကြီး	၁	၁	-	၁	၁	-	-	၁	-
	မြို့နယ်ချုပ်	၁	၁	-	၁	၁	-	-	၁	-

အခန်း(၈)

ဘာသာရေးဆိုင်ရာအချက်အလက်များ

ဗုဒ္ဓဘာသာဆိုင်ရာ အဆောက်အဦများနှင့် သာသနာ့ဝင်ပုဂ္ဂိုလ်များ

၄၅။ နွားထိုးကြီးမြို့နယ်ရှိ ဗုဒ္ဓဘာသာဆိုင်ရာ အဆောက်အဦများနှင့် သာသနာ့ဝင်ပုဂ္ဂိုလ်များဆိုင်ရာအချက်အလက်များအား အောက်ပါအတိုင်း ဖော်ပြ အပ်ပါသည်-

(က) သာသနိကအဆောက်အဦများ

စဉ်	မြို့နယ်	ဘုရား	ဓာတီ	ပုထိုး	ဘုန်းကြီးကျောင်း	သီလှောင်ကျောင်း	ဓမ္မာရုံ
၁	နွားထိုးကြီး	၃၃၇၀	၁၁၇၂	၆၄	၃၁၉	၁၃	၁၁၅
	မြို့နယ်ချုပ်	၃၃၇၀	၁၁၇၂	၆၄	၃၁၉	၁၃	၁၁၅

(ခ) ရဟန်းသံဃာနှင့်သီလှောင်များ

စဉ်	မြို့နယ်	ရဟန်း	သာမဏေ	သီလှောင်
၁	နွားထိုးကြီး	၈၈၈	၈၈၅	၆၄
	မြို့နယ်ချုပ်	၈၈၈	၈၈၅	၆၄

(ဂ) ထင်ရှားသည့်ဘုရား၊ဓာတီနှင့်ပုထိုးများ

စဉ်	မြို့နယ်	ဘုရား၊ စေတီ ပုထိုးအမည်	တည်နေရာ
၁	နွားထိုးကြီး	ရှင်ပင်သာဒွန်းဦးဘုရား	အမှတ်(၂)ရပ်ကွက်
၂		ကျောက်စိမ်းစေတီ	အောင်ပန်းကုန်းကျေးရွာ
၃		ကျစွာရှင်ဘုရား	ဖောင်ချဉ်း(တ)ကျေးရွာ စည်သာကျေးရွာအုပ်စု
၄		စင်္ကြံတောင်ဘုရား	ခံစပ်ကုန်း(ရ)ကျေးရွာ ဘူးကိုင်းကျေးရွာအုပ်စု
၅		မဟာရွှေသိမ်တော်	မလည်ကျေးရွာ၊မလည်အုပ်စု
၆		ရွှေသိမ်တော်	တပါယ်ကျေးရွာ၊တပါယ်အုပ်စု
၇		လှိုင်ရှည်စေတီတော်	သူစိုးကျေးရွာ၊သူစိုးအုပ်စု
	မြို့နယ်ချုပ်	?	

(ဃ) ထင်ရှားသည့်ဘုန်းတော်ကြီးကျောင်းများ

စဉ်	မြို့နယ်	ဘုန်းကြီးကျောင်း အမည်	ဆရာတော်တွဲ အမည်	တည်နေရာ
၁	နွားထိုးကြီး	ထန်းငယ်တောကျောင်း	ဦးခေမိန္ဒ	အမှတ်(၁)ရပ်ကွက်
၂		မှန်ကျောင်း	ဦးသောဘဏ	အမှတ်(၂)ရပ်ကွက်
၃		ချိုင်းနားကျောင်း	ဦးတေဇနိယ	အမှတ်(၂)ရပ်ကွက်
၄		ရွှေကျောင်း	ဦးကေသရ	အမှတ်(၂)ရပ်ကွက်
၅		ညောင်ပင်ကျောင်း	ဦးဥတ္တမ	အမှတ်(၂)ရပ်ကွက်
၆		နေလဝန်းကျောင်း	ဦးဝါရိမန္တ	အမှတ်(၇)ရပ်ကွက်
၇		မင်းကျောင်း	ဦးဟေလာနန္ဒ	ပြင်စည်ကျေးရွာ
၈		ကျောင်းသစ်ကျောင်း	ဦးဝေပုလ္လ	ပြင်စည်ကျေးရွာ
၉		ရွှေမုဋ္ဌောကျောင်း	ဦးအရိယ	ပြင်စည်ကျေးရွာ

၁၀		ကျောင်းကြီးကျောင်း	ဦးကေတုမာလာ	ဝက်လူးကျေးရွာ
၁၁		ဖလံကုန်းကျောင်း	ဦးဝိသုဒ္ဓိ	ဖလံကုန်းကျေးရွာ
၁၂		ရွှေကူတောရကျောင်း	ဦးဝေပုလ္လ	သာယာကုန်းကျေးရွာ
	မြို့နယ်ချုပ်	၁၂		

အခြားဘာသာရေးအဆောက်အဦများ

၄၆။ နွားထိုးကြီးမြို့နယ်တွင် အခြားဘာသာရေး အဆောက်အဦများ မရှိပါ။

စဉ်	မြို့နယ်	ခရစ်ယာန်		အစ္စလာမ်		ဟိန္ဒူ		တရုတ်	
		မြို့	ကျေးလက်	မြို့	ကျေးလက်	မြို့	ကျေးလက်	မြို့	ကျေးလက်
၁	နွားထိုးကြီး	-	-	-	-	-	-	-	-
	မြို့နယ်ချုပ်	-	-	-	-	-	-	-	-

သမိုင်းဝင် ထင်ရှားသောအဆောက်အဦနှင့် နေရာများ

၄၇။ နွားထိုးကြီးမြို့နယ်တွင် သမိုင်းဝင် ထင်ရှားသော အဆောက်အဦနှင့် နေရာ များကို အောက်ပါအတိုင်းဖော်ပြအပ်ပါသည်-

စဉ်	မြို့နယ်	သမိုင်းဝင် အဆောက်အဦ	တည်နေရာ	ယဉ်ကျေးမှု ဇုန်အမည်	တည်နေရာ
၁	နွားထိုးကြီး	-	-	ဝတီးမြို့ဟောင်း	ဘုရားကြီး
	မြို့နယ်ချုပ်	-	-	၁	၁

အခန်း(၉)

ဒေသဖွံ့ဖြိုးရေးဆိုင်ရာအချက်အလက်များ

ဒေသဖွံ့ဖြိုးရေးလုပ်ငန်းများ ဆောင်ရွက်နိုင်မှုအခြေအနေ

၄၈။ နွားထိုးကြီးမြို့နယ်၏ ဒေသဖွံ့ဖြိုးရေးလုပ်ငန်းများ ဆောင်ရွက်မှုအခြေအနေမှာ အောက်ပါအတိုင်းဖြစ်ပါသည်-

(က) ကျေးလက်ဒေသဖွံ့ဖြိုးတိုးတက်ရေးဦးစီးဌာနမှဆောင်ရွက်သည့် လုပ်ငန်းများ

(၁) မြို့- ကျေးလက်၊ ကျေးရွာချင်းဆက်သွယ်ရေးများ

စဉ်	လမ်းအမျိုးအစား	အမျိုးအစား										
		ကတ္တရာ		ကျောက်		မြေသား		ဂံ		ကွန်ကရစ်		
		အ	ပိုင်	အ	ပိုင်	အ	ပိုင်	အ	ပိုင်	အ	ပိုင်	
မြို့နယ်ချုပ်	၂	၁၃/၁	၁	၉/၇	-	-	-	-	၁	၃/၂	-	-

(၂) တံတားများ

စဉ်	တံတား အမည်	အရှည် (မ)	အမျိုးအစား	ဆောက်လုပ်မှုပုံစံ	
				အသစ်	ပြင်ထိန်း
၁	နွားထိုးကြီး-တောင်သာ	၇၀	ရေကျော်	၁	
၂	နွားထိုးကြီး-တောင်သာ	၁၅	Box Culvert	၁	
၃	ညောင်ပင်သာ-သင်းတရား	၅၀	ရေကျော်	၁	
၄	ညောင်ပင်သာ-သင်းတရား	၁၀	Box Culvert	၁	
၅	သဲတောကန်-ရွာသစ်	၃၅	တံတား	-	၁
၆	နွားထိုးကြီး-ကြာကန်	၁၀၀	ရေကျော်	၁	
မြို့နယ်ချုပ်		၂၈၀		၅	၁

(၃) ဆောက်သုံးရေးရှိရေးလုပ်ငန်း

စဉ်	လုပ်ငန်း တည်နေရာ	အချိုးအစားနှင့်အတိုင်းအတာ					အကျိုး ပြ အိမ်ခြေ
		ကျောက်	ရေ တွင်း	အိမ် တွင်း	လျှို့ ပိတ်	မြစ်ရေ တံ	
၁	ကျွန်းဒေါင့်	-	၁	-	-	-	၄၉၀
၂	သဲတောကန်	၁	-	-	-	-	၁၀၃
၃	ရွာသစ်(ခက်လန်း)	၁	-	-	-	-	၁၀၈
	မြို့နယ်ချုပ်	၂	၁	-	-	-	၇၀၁

(၄) လျှပ်စစ်မီးလင်းရေးလုပ်ငန်း

စဉ်	လုပ်ငန်း တည်နေရာ	ဆောင်ရွက်သည့်နည်းလမ်း						အကျိုး ပြ အိမ်ခြေ
		မဟာ ခါတ် အား	မီး စက်	နေ ရောင် ခြည်	လေ	ရေအား	ဇီဝ	
၁		-	-	-	-	-	-	-
	မြို့နယ်ချုပ်	-	-	-	-	-	-	-

(၅) မြစ်မီးရောင်ကျေးရွာစီမံကိန်းလုပ်ငန်း

စဉ်	ကျေးရွာအနည်	အိမ်ခြေ	အိမ်ထောင်စု	ခွင့်ပြုငွေကျပ်(သိန်း)
၁	မြိုင်သာ	၁၁၃	၄၆၈	၃၁၇
၂	ညောင်ပင်သာ	၁၀၂	၆၁၀	၃၀၀
၃	ရွာသစ်	၁၄၆	၆၈၁	၃၁၆
၄	တောဝေး	၁၄၀	၆၄၅	၃၀၇
၅	ဘူးသီးကျင်း	၂၀၅	၇၆၂	၃၁၆
၆	ဇီးကန်+မကြီးကုန်း	၂၃၄	၉၉၄	၃၀၇
	မြို့နယ်ချုပ်	၉၄၀	၄၁၆၀	၁၈၆၃

(၆) ကျေးလက်အိမ်ယာဖွံ့ဖြိုးရေးလုပ်ငန်း

စဉ်	ကျေးရွာ အမည်	ခွင့်ပြု အိမ်ခြေ	ပြီးစီးအိမ်ခြေ	ကုန်ကျငွေ ကျပ်(သိန်း)
၁	-	-	-	-
မြို့နယ်ချုပ်		-	-	-

(၇) ကျေးလက်အိမ်သာလုပ်ငန်း

စဉ်	ကျေးရွာအမည်	ခွင့်ပြုလုံးရေ	ပြီးစီးလုံးရေ	ကုန်ကျငွေကျပ်(သိန်း)
၁	-	-	-	-
မြို့နယ်ချုပ်		-	-	-

(ခ) အစိုးရနှင့်ပြည်သူ့ဆောင်ရွက်သည့်ဒေသဖွံ့ဖြိုးရေးလုပ်ငန်းများ

စဉ်	လုပ်ငန်း အမည်	အရွယ် အစား/ အရှည်	ကုန်ကျငွေ			ပြီးစီးရက်
			အစိုးရ	ပြည်သူ	ပေါင်း	
၁	-	-	-	-	-	-
မြို့နယ်ချုပ်		-	-	-	-	-

မြို့ပြစီမံကိန်း (Town Plan)နှစ်(၃၀)အတွက် မြေ အသုံးချမှု ဆိုင်ရာ လျာထားချက်

၄၉။ မြို့ပြစီမံကိန်း(Town Plan)နှစ်(၃၀)အတွက်မြေအသုံးချမှုဆိုင်ရာ လျာထားချက်မှာအောက်ပါအတိုင်းဖြစ်ပါသည်-

စဉ်	မြို့နယ်	လျာထား မြေဧကပေါင်း	လျာထားမည့် မြေကွက်ပေါင်း	မှတ်ချက်
၁	နွားထိုးကြီး	-	-	

အထွေထွေ

၅၀။ အခြားတင်ပြလိုသောအချက်များ။
အခြားတင်ပြရန်မရှိပါ။

နိဂုံး

၅၁။ နွားထိုးကြီးမြို့နယ်၏ ဒေသဆိုင်ရာ အချက်အလက်များကို ဌာနဆိုင်ရာများမှ ပေးပို့သောအချက်အလက်များ၊ ဒေသဆိုင်ရာအချက်အလက်စာစောင်များ၊ မှတ်တမ်းများအပေါ်တွင် အခြေခံလျှက်အကျဉ်းချုံး ပြုစုထားခြင်းဖြစ်ပါသည်။ ဒေသဆိုင်ရာအချက်အလက်များ အား မှတ်တမ်းတင်စုစည်းတင်ပြခြင်းအားဖြင့် နွားထိုးကြီး မြို့နယ် တစ်ခုလုံး၏ အချက်အလက်နှင့် ဖွံ့ဖြိုးတိုးတက်မှု အခြေအနေများကို လေ့လာသိရှိနိုင်ပြီး မိမိတို့၏လုပ်ငန်းများကို အထောက်အကူပြုမည် ဖြစ်ပါကြောင်း တင်ပြအပ်ပါသည်။

မြို့နယ်အုပ်ချုပ်ရေးမှူး
မြို့နယ်အထွေထွေအုပ်ချုပ်ရေးဦးစီးဌာန
နွားထိုးကြီးမြို့နယ်

ရက်စွဲ၊ ၂၀၁၈ ခုနှစ်၊ အောက်တိုဘာလ ()ရက်

မာတိကာ

စဉ်	အကြောင်းအရာ	စာမျက်နှာ	
		မှ	ထိ
	အပိုင်း(၂) အခန်း(၁) နိဒါန်းနှင့်ဒေသသမိုင်း		
၁။	နိဒါန်းနှင့်ဒေသသမိုင်း	၁	၁
၂။	ဒေသသမိုင်းအကျဉ်း	၁	၁
	အခန်း(၂) ပထဝီဝင်အနေအထား		
၃။	တည်နေရာနှင့်အကျယ်အဝန်း	၂	၂
၄။	နယ်နိမိတ်	၂	၂
၅။	မြေမျက်နှာသွင်ပြင်	၂	၂
၆။	ရေဆင်း	၂	၂
၇။	ပင်လယ်ရေမျက်နှာပြင်အထက်အမြင့်	၂	၂
	အခန်း(၃) ရာသီဥတုနှင့်သဘာဝပတ်ဝန်းကျင်		
၈။	ရာသီဥတု	၂	၃
၉။	သဘာဝပေါက်ပင်	၃	၃
၁၀။	တောရိုင်းတိရစ္ဆာန်	၃	၃
၁၁။	သဘာဝပတ်ဝန်းကျင်လက်ရှိအခြေအနေ	၃	၃
၁၂။	သဘာဝပတ်ဝန်းကျင်ထိန်းသိမ်းရေးလုပ်ငန်းများ	၃	၃
၁၃။	သဘာဝဘေးအန္တရာယ်ကျရောက်မှု	၃	၄
	အခန်း(၄) လူဦးရေဆိုင်ရာအချက်အလက်များ		
၁၄။	နေထိုင်သည့်တိုင်းရင်းသားလူမျိုးများ	၄	၅
၁၅။	အိမ်ခြေ၊ အိမ်ထောင်စုနှင့် လူဦးရေ		
	(က) အိမ်ခြေ/အိမ်ထောင်စု	၆	၆

စဉ်	အကြောင်းအရာ	စာမျက်နှာ	
		မှ	ထိ
	(ခ) လူဦးရေ	၆	၂၇
၁၆။	လူဦးရေတိုးနှုန်းနှင့်ကျား/မအချိုး	၂၈	၂၈
	(က) လူဦးရေတိုးနှုန်းနှင့်ကျား/မအချိုး	၂၈	၂၈
	(ခ) မွေးဖွား၊သေဆုံး၊ပြောင်းဝင်၊ပြောင်းထွက်လူဦးရေ	၂၈	၂၈
၁၇။	ကိုးကွယ်သည့်ဘာသာ	၂၈	၂၈
၁၈။	နိုင်ငံခြားသားများနေထိုင်မှု	၂၉	၂၉
	အခန်း(၅) အုပ်ချုပ်ရေးဆိုင်ရာအချက်အလက်များ		
၁၉။	အုပ်ချုပ်ရေးနယ်မြေဖွဲ့စည်းမှု	၂၉	၂၉
၂၀။	ရွေးကောက်ပွဲဆိုင်ရာကိစ္စရပ်များ		
	(က) မြို့နယ်ရွေးကောက်ပွဲကော်မရှင်အဖွဲ့ခွဲအဖွဲ့ဝင်စာရင်း	၂၉	၂၉
	(ခ) ဆန္ဒမဲပေးပိုင်ခွင့်ရှိသူဦးရေ	၂၉	၂၉
	(ဂ) နိုင်ငံရေးပါတီများ	၂၉	၂၉
	(ဃ) ရွေးချယ်ခံရသောလွှတ်တော်ကိုယ်စားလှယ်များ	၂၉	၂၉
	အခန်း(၆) စီးပွားရေးဆိုင်ရာအချက်အလက်များ		
၂၁။	စီးပွားရေးဆိုင်ခြုံငုံသုံးသပ်ချက်	၃၀	၃၀
၂၂။	မြေအသုံးချမှု	၃၀	၃၀
၂၃။	ဆည်မြောင်းတာဝန်များနှင့်ဆည်ရေသောက်ဧရိယာ		
	(က) ကိုယ့်အားကိုယ်ကိုးဆည်များ	၃၀	၃၀
	(ခ) မြစ်ရေတင်စီမံကိန်းများ	၃၀	၃၀
	(ဂ) တာဝန်များ/ရေထိန်းတံခါးများ	၃၀	၃၀
၂၄။	စိုက်ပျိုးရေးလုပ်ငန်း		
	(က) အဓိကသီးနှံ(၁၀)မျိုးစိုက်ပျိုးထုတ်လုပ်မှု	၃၀	၃၀
	(ခ) နှစ်ရှည်သီးနှံစိုက်ပျိုးမှုအခြေအနေ	၃၀	၃၀

စဉ်	အကြောင်းအရာ	စာမျက်နှာ	
		မှ	ထိ
	(ဂ) အခြားဈေးကွက်ဝင်သီးနှံများစိုက်ပျိုးထုတ်လုပ်မှု	၃၁	၃၂
	(ဃ) လယ်ယာသုံးစက်ကိရိယာသုံးစွဲမှုအခြေအနေ	၃၂	၃၂
	(င) လယ်ယာသုံးထယ်၊ထွန်နှင့်ကျွဲ၊နွားကောင်ရေ	၃၂	၃၂
	(စ) ဒေသတွင်းဆန်ဖူလုံမှုရာခိုင်နှုန်း	၃၂	၃၂
	(ဆ) ဒေသတွင်းဆီဖူလုံမှုရာခိုင်နှုန်း	၃၂	၃၂
၂၅။	မွေးမြူရေးလုပ်ငန်း		
	(က) မွေးမြူရေးဇုန်များ	၃၂	၃၂
	(ခ) မြို့နယ်မွေးမြူရေး (ကောင်ရေ)	၃၃	၃၃
	(ဂ) မြို့နယ်အသားထုတ်လုပ်မှု (ပိဿာ)	၃၃	၃၃
	(ဃ) မြို့နယ်ကြက်/ဘဲ/ငှက်ဥထုတ်လုပ်မှု (လုံး)	၃၃	၃၃
	(င) နို့ထွက်ပစ္စည်းထုတ်လုပ်မှု	၃၃	၃၃
	(စ) မြို့နယ်ငါးပုစွန်မွေးမြူမှုအခြေအနေ	၃၄	၃၄
	(ဆ) ရေချို၊ရေငန်ငါးဖမ်းလုပ်ငန်းမှအသားထုတ်လုပ်မှု	၃၄	၃၄
၂၆။	စက်မှုလက်မှုလုပ်ငန်း		
	(က) စက်မှုဇုန်များ	၃၄	၃၄
	(ခ) မြို့နယ်ရှိစက်ရုံများ	၃၄	၃၄
	(ဂ) မြို့နယ်ရှိအလုပ်ရုံများ	၃၄	၃၄
	(ဃ) အိမ်တွင်းစက်မှုလက်မှုလုပ်ငန်းများ	၃၄	၃၄
၂၇။	သစ်တောလုပ်ငန်းဆောင်ရွက်မှုအခြေအနေ		
	(က) သစ်တောများ	၃၄	၃၄
	(ခ) စီးပွားဖြစ်သစ်တောစိုက်ခင်း	၃၄	၃၄
	(ဂ) သစ်ထုတ်လုပ်မှု	၃၄	၃၄
	(ဃ) သစ်တောထွက်ပစ္စည်းများ	၃၅	၃၅

စဉ်	အကြောင်းအရာ	စာမျက်နှာ	
		မှ	ထိ
၂၈။	ထွင်းထွက်ပစ္စည်းထုတ်လုပ်မှုလုပ်ငန်း		
	(က) ဓါတ်သတ္တုတူးဖော်ထုတ်လုပ်မှု	၃၅	၃၅
	(ခ) ကျောက်မျက်တူးဖော်ထုတ်လုပ်မှု	၃၅	၃၅
၂၉။	စွမ်းအင်နှင့်လျှပ်စစ်ကဏ္ဍ		
	(က) ဓာတ်ဆီ/ဒီဇယ်အရောင်းဆိုင်များ	၃၅	၃၅
	(ခ) သဘာဝဓါတ်ငွေ့အရောင်းဆိုင်များ	၃၆	၃၆
၃၀။	ပို့ဆောင်ရေးနှင့်လမ်းပန်းဆက်သွယ်ရေးလုပ်ငန်း		
	(က) လေကြောင်းလမ်း	၃၆	၃၆
	(ခ) ရေကြောင်းလမ်း	၃၆	၃၆
	(ဂ) ရထားလမ်းနှင့်ဘူတာရုံများ	၃၆	၃၆
	(ဃ) ကားဂိတ်များ	၃၆	၃၆
၃၁။	ပြည်သူ့ဆောက်လုပ်ရေးလုပ်ငန်းများ		
	(က) ကားလမ်းများ	၃၆	၃၆
	(ခ) မြို့နယ်ချင်းဆက်လမ်းများ	၃၆	၃၆
	(ဂ) တံတားများ	၃၆	၃၆
	(ဃ) လမ်း၊ တံတားသုံးစက်ကိရိယာများ	၃၇	၃၇
	(င) လမ်း၊ တံတားအသုံးပြုခကောက်ခံသည့်လုပ်ငန်း	၃၇	၃၇
၃၂။	ဟိုတယ်နှင့်ခရီးသွားလုပ်ငန်း		
	(က) ဟိုတယ်	၃၇	၃၇
	(ခ) မိုတယ်၊ အင်း၊ တည်းခိုခန်း	၃၇	၃၇
	(ဂ) ကမ်းခြေ/အပန်းဖြေနေရာ	၃၇	၃၇

စဉ်	အကြောင်းအရာ	စာမျက်နှာ	
		မှ	ထိ
၃၃။	သမဝါယမအသင်းများ	၃၇	၃၇
၃၄။	စီးပွားရေးဆိုင်ရာအခြေခံအဆောက်အအုံများ		
	(က) ကုမ္ပဏီ၊ ကုန်စည်ဒိုင်၊ ပွဲရုံ၊ ဈေးနှင့် ကုန်တိုက်များ	၃၇	၃၈
	(ခ) ဘဏ်များ	၃၈	၃၈
	(ဂ) စတိုးဆိုင်နှင့် အရောင်းဆိုင်များ	၃၈	၃၈
၃၅။	စည်ပင်သာယာရေးလုပ်ငန်းများ		
	(က) ဈေးလုပ်ငန်း	၃၈	၃၈
	(ခ) သောက်သုံးရေရရှိရေးလုပ်ငန်း	၃၈	၃၈
	(ဂ) သန့်ရှင်းရေးလုပ်ငန်း	၃၈	၃၈
	(ဃ) လမ်း၊ တံတားလုပ်ငန်း	၃၉	၃၉
၃၆။	ပုံနှိပ်လုပ်ငန်းနှင့် မီဒီယာလုပ်ငန်းများ		
	(က) ပုံနှိပ်လုပ်ငန်းနှင့် တေးသံသွင်း၊ ဗွီဒီယို	၄၀	၄၀
	(ခ) မီဒီယာလုပ်ငန်းများ	၄၀	၄၀
၃၇။	ပြည်တွင်းအသားတင်ထုတ်လုပ်မှုနှင့် ဝန်ဆောင်မှုတန်ဖိုး	၄၀	၄၀
၃၈။	တစ်ဦးချင်းဝင်ငွေ	၄၀	၄၀
၃၉။	အသက်မွေးဝမ်းကြောင်းလုပ်ငန်းအလိုက် အလုပ်လုပ်သူဦးရေ	၄၁	၄၁
၄၀။	အလုပ်လုပ်နိုင်သူဦးရေနှင့် အလုပ်လက်မဲ့ဦးရေ	၄၁	၄၁
	အခန်း(၇) လူမှုရေးဆိုင်ရာအချက်အလက်များ		
၄၁။	ပညာရေးကဏ္ဍ		
	(က) အဆင့်မြင့်ပညာ	၄၂	၄၂
	(ခ) အခြေခံပညာ	၄၂	၄၅

စဉ်	အကြောင်းအရာ	စာမျက်နှာ	
		မှ	ထိ
	(ဂ) မူလတန်းကြိုကျောင်း	၄၆	၄၆
	(ဃ) ဘုန်းတော်ကြီးသင်ပညာရေးကျောင်း	၄၆	၄၇
	(င) ကျောင်းနေအရွယ်ကလေးများကျောင်းအပ်နှံမှု	၄၇	၄၇
	(စ) တက္ကသိုလ်ဝင်တန်းအောင်မြင်မှု	၄၇	၄၇
	(ဆ) စာတတ်မြောက်မှုရာခိုင်နှုန်း	၄၇	၄၇
	(ဇ) သင်ကြားမှုသင်ယူမှုအထောက်အကူပြုစာသင်ခန်းများဖွင့်လှစ်နိုင်မှု	၄၈	၄၈
	(ဈ) စာကြည့်တိုက်များဖွင့်လှစ်နိုင်မှု	၄၈	၄၈
၄၂။	ကျန်းမာရေးကဏ္ဍ		
	(က) ဆေးရုံများ	၄၈	၄၈
	(ခ) ဆေးပေးခန်းများ	၄၈	၄၈
	(ဂ) ကျေးလက်ကျန်းမာရေးဌာန/ဌာနခွဲ	၄၈	၄၈
	(ဃ) ကျန်းမာရေးစောင့်ရှောက်မှု	၄၉	၄၉
	(င) ဒေသတွင်းအများဆုံးဖြစ်ပွားသောရောဂါများ	၄၉	၄၉
	(စ) HIV/AIDS ရောဂါဖြစ်ပွား/သေဆုံးဦးရေ	၄၉	၄၉
	(ဆ) ကျန်းမာရေးဆိုင်ရာအညွှန်းကိန်းများ	၅၀	၅၀
၄၃။	လူမှုရေးအသင်းအဖွဲ့များ		
	(က) INGO	၅၀	၅၀
	(ခ) NGO (ဦးရေ)	၅၀	၅၀
	(ဂ) အသင်းအဖွဲ့များ	၅၀	၅၂
၄၄။	အားကစားနှင့်ဖျော်ဖြေရေးလုပ်ငန်းများ	၅၂	၅၂

စဉ်	အကြောင်းအရာ	စာမျက်နှာ	
		မှ	ထိ
	အခန်း(၈) ဘာသာရေးဆိုင်ရာအချက်အလက်များ		
၄၅။	ဗုဒ္ဓဘာသာဆိုင်ရာအဆောက်အဦများနှင့်သာသနာဝင်ပုဂ္ဂိုလ်များ		
	(က) သာသနိကအဆောက်အဦများ	၅၃	၅၃
	(ခ) ရဟန်း၊သံဃာနှင့်သီလရှင်များ	၅၃	၅၃
	(ဂ) ထင်ရှားသည့်ဘုရား၊စေတီ၊ပုထိုးများ	၅၃	၅၃
	(ဃ) ထင်ရှားသည့်ဘုန်းတော်ကြီးကျောင်းများ	၅၄	၅၄
၄၆။	အခြားဘာသာရေးအဆောက်အဦများ	၅၄	၅၄
၄၇။	သမိုင်းဝင်ထင်ရှားသောအဆောက်အဦးနှင့်နေရာများ	၅၄	၅၄
	အခန်း(၉) ဒေသဖွံ့ဖြိုးရေးဆိုင်ရာအချက်အလက်များ		
၄၈။	ဒေသဖွံ့ဖြိုးရေးလုပ်ငန်းများဆောင်ရွက်နိုင်မှုအခြေအနေ		
	(က) ကျေးလက်ဒေသဖွံ့ဖြိုးတိုးတက်ရေးဦးစီးဌာနမှဆောင်ရွက်သည့်လုပ်ငန်းများ	၅၄	၅၈
	(ခ) အစိုးရနှင့်ပြည်သူမှဆောင်ရွက်သည့်ဒေသဖွံ့ဖြိုးရေးလုပ်ငန်းများ	၅၈	၅၈
၄၉။	မြို့ပြစီမံကိန်း(Town Plan) နှစ်(၃၀)အတွက်မြေအသုံးချမှုဆိုင်ရာလျာထားချက်	၅၈	၅၈
၅၀။	အခြားတင်ပြလိုသောအချက်များ	၅၈	၅၈
၅၁။	နိဂုံး	၅၉	၅၉

နွားထိုးကြီးမြို့နယ်ဒေသဆိုင်ရာအချက်အလက်များ

အပိုင်း(၂)

အခန်း(၁)

နိဒါန်းနှင့်ဒေသသမိုင်း

နိဒါန်း

၁။ အထွေထွေအုပ်ချုပ်ရေးဦးစီးဌာနသည် ပြည်ထဲရေးဝန်ကြီးဌာနအောက်ရှိ ဌာနတစ်ခုဖြစ်ပြီး တရားဥပဒေစိုးမိုးရေး၊ ရပ်ရွာအေးချမ်းသာယာရေး၊ ဒေသဖွံ့ဖြိုးရေး နှင့် ပြည်သူ့အကျိုးပြုဆောင်ရွက်ရေးဟူသော ရည်မှန်းချက် တာဝန်များကို အောင်မြင်အောင် ဆောင်ရွက် လျက်ရှိပါသည်။ အထွေထွေ အုပ်ချုပ်ရေး ဦးစီးဌာန တွင် တာဝန် ထမ်းဆောင် ကြသည့် အဆင့်ဆင့်သော အရာထမ်း၊ အမှုထမ်းများ သည် ရုံးချုပ် အဆင့်မှ အောက်ခြေ ရပ်ကွက်/ ကျေးရွာအုပ်စုအဆင့်အထိ အထွေထွေ အုပ်ချုပ်ရေးဦးစီးဌာနရုံး အသီးသီးတွင် တာဝန် ထမ်းဆောင်ကြရပြီး နိုင်ငံတော် အုပ်ချုပ်ရေး ယန္တရား ချောမွေ့စွာ လည်ပတ်ရေးတွင် ပါဝင် ဆောင်ရွက်ခြင်း၊ ဝန်ကြီးဌာန၏ ရည်မှန်းချက် တာဝန်များ၊ အခြား ဝန်ကြီးဌာနမှ ပေးအပ်သော တာဝန်များနှင့် ဒေသဆိုင်ရာ အစိုးရအဖွဲ့များမှပေးအပ်သော လုပ်ငန်းတာဝန်များကို ကျေပွန်စွာ ထမ်းဆောင် နေကြရသည်ဖြစ်ရာ ဒေသဆိုင်ရာအချက်အလက်များ ပြုစုထားရှိခြင်းသည် များစွာအရေးပါလာပါသည်။ ဒေသဆိုင်ရာ အချက် အလက် များပြုစုခြင်းဖြင့် မိမိတို့၏ လုပ်ငန်းဆောင်ရွက်ရာတွင် အထောက်အကူပြုသကဲ့သို့ အကြီး အကဲများ နယ်မြေသို့ ကွင်းဆင်းရာတွင် နယ်မြေ၏အချက်အလက်များ ကို လွယ်ကူစွာ သိရှိနိုင်မည်ဖြစ်ပါသည်။ ဤစာအုပ်သည် နွားထိုးကြီးမြို့နယ်၏ ဒေသဆိုင်ရာ အချက်အလက်များ (၂၀၁၈ ခုနှစ်၊စက်တင်ဘာလ ကုန်ထိ အခြေအနေ)ကို သက်ဆိုင်ရာဌာနအသီးသီးမှ ပေးပို့သောကိန်းဂဏန်းများနှင့်အညီ ပြုစု တင်ပြ ထားခြင်း ဖြစ်ပါသည်။

ဒေသသမိုင်းအကျဉ်း

၂။ ပြောင်းလဲမှုမရှိပါ။

အခန်း(၂)

ပထဝီဝင် အနေအထား

တည်နေရာ နှင့်အကျယ်အဝန်း

၃။ ပြောင်းလဲမှုမရှိပါ။

နယ်နိမိတ်

၄။ ပြောင်းလဲမှုမရှိပါ။

မြေမျက်နှာသွင်ပြင်

၅။ ပြောင်းလဲမှုမရှိပါ။

ရေဆင်း

၆။ ပြောင်းလဲမှုမရှိပါ။

ပင်လယ်ရေမျက်နှာပြင်အထက်အမြင့်

၇။ ပြောင်းလဲမှုမရှိပါ။

အခန်း(၃)

ရာသီဥတုနှင့်သဘာဝပတ်ဝန်းကျင်

ရာသီဥတု

၈။ နွားထိုးကြီးမြို့နယ်သည် ပူပြင်း ခြောက်သွေ့သော ရာသီဥတု ရှိပြီး ၊ အမြင့်ဆုံးအပူချိန် (၄၃ ° C)နှင့် အနိမ့်ဆုံးအပူချိန်မှာ (၁၄ ° C) ဖြစ်ပါသည်။ နှစ်အလိုက် ဖြစ်ပေါ်ခဲ့သော မိုးရေချိန်နှင့် အပူချိန်မှာ အောက်ဖော်ပြပါ အတိုင်းဖြစ်ပါသည်-

စဉ်	ခုနှစ်	မိုးရေချိန်		အပူချိန်	
		မိုးရွာရက်	စုစုပေါင်း မိုးရေချိန် (လက်မ)	နွေရာသီ (C)	ဆောင်းရာသီ (C)
				အမြင့်ဆုံး	အနိမ့်ဆုံး
၁	၂၀၁၄	၄၂	၂၂.၉၃	၄၀	၁၄
၂	၂၀၁၅	၄၃	၂၇.၈၆	၄၁	၁၅
၃	၂၀၁၆	၄၇	၄၅.၀၇	၄၃	၁၈
၄	၂၀၁၇	၃၈	၃၀.၂၉	၄၃	၁၇
၅	၂၀၁၈	၃၁	၂၂.၂၇	၄၂	၁၈

သဘာဝပေါက်ပင်များ

၉။ ပြောင်းလဲမှုမရှိပါ။

တောရိုင်းတိရစ္ဆာန်များ

၁၀။ ပြောင်းလဲမှုမရှိပါ။

သဘာဝပတ်ဝန်းကျင်လက်ရှိအခြေအနေ

၁၁။ ပြောင်းလဲမှုမရှိပါ။

သဘာဝပတ်ဝန်းကျင်ထိန်းသိမ်းရေးလုပ်ငန်းများ

၁၂။ ပြောင်းလဲမှုမရှိပါ။

သဘာဝဘေးအန္တရာယ်ကျရောက်မှု

၁၃။ နွားထိုးကြီးမြို့နယ်အတွင်း ၂၀၁၈ ခုနှစ်၊ ဧပြီလ မှ စက်တင်ဘာလထိ သဘာဝဘေးအန္တရာယ်ဖြစ်ပွားမှုနှင့်ဆုံးရှုံးမှုကိုအောက်ပါအတိုင်းတင်ပြအပ်ပါသည်-

စဉ်	အမျိုးအစား	ဖြစ်ပွား အကြိမ်	သေ/ ပျောက် ဦးရေ	အဆောက် အဦ ပျက်စီးမှု	ဆုံးရှုံးမှု တန်ဖိုး (ကျပ်သန်း)
၁	မုန်တိုင်းဘေး	၈	-	၉၄	၄.၆၈
၂	ဆူနာမီဘေး	-	-	-	-
၃	ငလျင်ဘေး	-	-	-	-
၄	ရေဘေး	-	-	-	-
၅	မီးဘေး	၁	-	၁	၀.၁၁
	စုစုပေါင်း	၉	-	၉၅	၄.၇၉

အခန်း(၄)

လူဦးရေဆိုင်ရာအချက်အလက်များ

နေထိုင်သည့်တိုင်းရင်းသားလူမျိုးစုများ

၁၄။ နွားထိုးကြီးမြို့နယ်တွင် နေထိုင်ကြသော တိုင်းရင်းသားလူမျိုးစုများမှာ အောက်ပါအတိုင်းဖြစ်ပါသည်-

စဉ်	လူမျိုး	နေထိုင်သည့် လူဦးရေ	မြို့နယ်လူဦးရေ	မြို့နယ်လူဦးရေ၏ ရာခိုင်နှုန်း
၁	ကချင်	၁	၂၀၅၃၈၉	၀.၀၀၀၅
၂	ကယား	-	-	-
၃	ကရင်	၁	၂၀၅၃၈၉	၀.၀၀၀၅
၄	ချင်း	-	-	-
၅	မွန်	-	-	-
၆	ဗမာ	၂၀၅၃၆၈	၂၀၅၃၈၉	၉၉.၉၈၇

စဉ်	လူမျိုး	နေထိုင်သည့် လူဦးရေ	မြို့နယ်လူဦးရေ	မြို့နယ်လူဦးရေ၏ ရာခိုင်နှုန်း
၇	ရခိုင်	-	-	-
၈	ရှမ်း	၁၉	၂၀၅၃၈၉	၀.၀၁၁၂
၉	ပအိုဝ်း	-	-	-
၁၀	ဓနု	-	-	-
၁၁	တောင်ရိုး	-	-	-
၁၂	ပလောင်	-	-	-
	မြို့နယ်ချုပ်	၂၀၅၃၈၉	၂၀၅၃၈၉	၁၀၀

အိမ်ခြေ၊ အိမ်ထောင်စု၊ လူဦးရေ

၁၅။ နွားထိုးကြီးမြို့နယ်၏ ၂၀၁၈ ခုနှစ်၊ စက်တင်ဘာလကုန်အထိ လူဦးရေမှာ အောက်ပါအတိုင်းဖြစ် ပါသည်-

(က) အိမ်ခြေ/အိမ်ထောင်စု

စဉ်	အကြောင်းအရာ	အိမ်ခြေ	အိမ်ထောင်စု	ရပ်ကွက်	ကျေးရွာအုပ်စု	ကျေးရွာ
၁	မြို့နေ	၂၈၆၅	၂၈၇၀	၈	-	-
၂	ကျေးလက်နေ	၃၉၀၁၈	၄၀၀၇၂	-	၆၄	၁၈၈
	မြို့နယ်ချုပ်	၄၁၈၈၃	၄၂၉၄၂	၈	၆၄	၁၈၈

(ခ) လူဦးရေ

စဉ်	ရပ်ကွက်/ ကျေးရွာအုပ်စု	စဉ်	ကျေးရွာအမည်	အသက်(၁၈)နှစ်အထက်			အသက်(၁၈)နှစ်အောက်			စုစုပေါင်း		
				ကျား	မ	ပေါင်း	ကျား	မ	ပေါင်း	ကျား	မ	ပေါင်း
၁	အမှတ်(၁)ရပ်ကွက်			၇၁၁	၈၃၄	၁၅၄၅	၃၃၄၁	၃၀၇	၆၃၀	၁၀၅၂	၁၁၄၁	၂၁၉၃
၂	အမှတ်(၂)ရပ်ကွက်			၅၁၉	၇၀၃	၁၂၂၂	၂၄၁	၂၄၇	၄၈၈	၇၆၀	၉၅၀	၁၇၁၀
၃	အမှတ်(၃)ရပ်ကွက်			၂၅၅	၃၃၀	၅၈၅	၄၃	၃၉	၈၂	၂၉၈	၃၆၉	၆၆၇
၄	အမှတ်(၄)ရပ်ကွက်			၇၇၂	၉၃၀	၁၇၀၂	၃၄၄	၃၂၄	၆၆၈	၁၁၁၆	၁၂၅၄	၂၃၇၀
၅	အမှတ်(၅)ရပ်ကွက်			၆၈၅	၈၉၄	၁၅၇၉	၄၂၉	၄၀၅	၈၃၄	၁၁၁၄	၁၂၉၉	၂၄၁၃

စဉ်	ရပ်ကွက်/ ကျေးရွာအုပ်စု	စဉ်	ကျေးရွာအမည်	အသက်(၁၈)နှစ်အထက်			အသက်(၁၈)နှစ်အောက်			စုစုပေါင်း		
				ကျား	မ	ပေါင်း	ကျား	မ	ပေါင်း	ကျား	မ	ပေါင်း
၆	အမှတ်(၆)ရပ်ကွက်			၆၆၆	၆၇၆	၁၃၄၂	၃၆၄	၃၃၈	၇၀၂	၁၀၃၀	၁၀၁၄	၂၀၄၄
၇	အမှတ်(၇)ရပ်ကွက်			၂၆၃	၃၀၈	၅၇၁	၁၃၇	၁၃၉	၂၇၆	၄၀၀	၄၄၇	၈၄၇
၈	အမှတ်(၈)ရပ်ကွက်			၃၅၀	၄၁၈	၇၆၈	၁၉၉	၁၉၀	၃၈၉	၅၄၉	၆၀၈	၁၁၅၇
	မြို့ပေါ်ရပ်ကွက်ချုပ်			၄၂၂၁	၅၀၉၃	၉၃၁၄	၂၀၉၈	၁၉၈၉	၄၀၈၇	၆၃၁၉	၇၀၈၂	၁၃၄၀၁
	ကျေးရွာအုပ်စုများ											
၁	ထနောင်းပင်လဲ	၁	ထနောင်းပင်လဲ	၇၄၈	၉၄၁	၁၆၈၉	၅၀၁	၄၅၀	၉၅၁	၁၂၄၉	၁၃၉၁	၂၆၄၀
		၂	ဗောဓိကုန်း	၂၂၄	၂၂၈	၄၅၂	၆၇	၇၄	၁၄၁	၂၉၁	၃၀၂	၅၉၃
	အုပ်စုချုပ်			၉၇၂	၁၁၆၉	၂၁၄၁	၅၆၈	၅၂၄	၁၀၉၂	၁၅၄၀	၁၆၉၃	၃၂၃၃
၂	ညောင်ကုန်း	၁	ညောင်ကုန်း	၂၂၄	၂၆၇	၄၉၁	၉၀	၇၃	၁၆၃	၃၁၄	၃၄၀	၆၅၄
		၂	ရုန်းကုန်း	၂၀၅	၂၀၈	၄၁၃	၅၀	၅၁	၁၀၁	၂၅၅	၂၅၉	၅၁၄
		၃	အောင်သာ	၃၃၂	၃၈၇	၇၁၉	၇၈	၉၀	၁၆၈	၄၁၀	၄၇၇	၈၈၇
	အုပ်စုချုပ်			၇၆၁	၈၆၂	၁၆၂၃	၂၁၈	၂၁၄	၄၃၂	၉၇၉	၁၀၇၆	၂၀၅၅
၃	ရွေးပင်တော	၁	ရွေးပင်တော	၄၉၀	၅၂၂	၁၀၁၂	၁၃၆	၁၂၁	၂၅၇	၆၂၆	၆၄၃	၁၂၆၉

စဉ်	ရပ်ကွက်/ ကျေးရွာအုပ်စု	စဉ်	ကျေးရွာအမည်	အသက်(၁၈)နှစ်အထက်			အသက်(၁၈)နှစ်အောက်			စုစုပေါင်း		
				ကျား	မ	ပေါင်း	ကျား	မ	ပေါင်း	ကျား	မ	ပေါင်း
	အုပ်စုချုပ်			၄၉၀	၅၂၂	၁၀၁၂	၁၃၆	၁၂၁	၂၅၇	၆၂၆	၆၄၃	၁၂၆၉
၄	သမင်ဘေး	၁	သမင်ဘေး	၂၇၉	၃၀၁	၅၈၀	၁၂၈	၁၃၈	၂၆၆	၄၀၇	၄၃၉	၈၄၆
		၂	မြေခြား	၂၀၀	၂၄၉	၄၄၉	၁၄၆	၁၅၁	၂၉၇	၃၄၆	၄၀၀	၇၄၆
		၃	ဘူးသီးကျင်း	၂၆၅	၂၆၁	၅၂၆	၁၃၆	၁၁၂	၂၄၈	၄၀၁	၃၇၃	၇၇၄
	အုပ်စုချုပ်			၇၄၄	၈၁၁	၁၅၅၅	၄၁၀	၄၀၁	၈၁၁	၁၁၅၄	၁၂၁၂	၂၃၆၆
၅	ထန်းဂွ	၁	ထန်းဂွ(တ)	၂၆၉	၃၄၅	၆၁၄	၁၂၄	၁၄၆	၂၇၀	၃၉၃	၄၉၁	၈၈၄
		၂	ထန်းဂွ(မ)	၅၄၄	၆၂၀	၁၁၆၄	၂၀၇	၁၈၄	၃၉၁	၇၅၁	၈၀၄	၁၅၅၅
		၃	နရွဲတော	၁၆၄	၂၀၁	၃၆၅	၈၅	၈၁	၁၆၆	၂၄၉	၂၈၂	၅၃၁
		၄	ညောင်ပင်ဇောက်	၈၅	၉၄	၁၇၉	၅၅	၃၃	၈၈	၁၄၀	၁၂၇	၂၆၇
		၅	ထန်းဇင်(မ)	၄၈၈	၅၅၁	၁၀၃၉	၂၄၄	၂၂၁	၄၆၅	၇၃၂	၇၇၂	၁၅၀၄
		၆	ထန်းဇင်(တ)	၂၅၁	၂၈၀	၅၃၁	၁၀၈	၁၂၁	၂၂၉	၃၅၉	၄၀၁	၇၆၀
	အုပ်စုချုပ်			၁၈၀၁	၂၀၉၁	၃၈၉၂	၈၂၃	၇၈၆	၁၆၀၉	၂၆၂၄	၂၈၇၇	၅၅၀၁
၆	မိုးကန်	၁	မိုးကန်(ရ)	၈၈	၉၃	၁၈၁	၄၆	၄၈	၉၄	၁၃၄	၁၄၁	၂၇၅

၉

စဉ်	ရပ်ကွက်/ ကျေးရွာအုပ်စု	စဉ်	ကျေးရွာအမည်	အသက်(၁၈)နှစ်အထက်			အသက်(၁၈)နှစ်အောက်			စုစုပေါင်း		
				ကျား	မ	ပေါင်း	ကျား	မ	ပေါင်း	ကျား	မ	ပေါင်း
		၂	မိုးကန်(န)	၂၁၁	၂၁၆	၄၂၇	၁၆၇	၁၄၆	၃၁၃	၃၇၈	၃၆၂	၇၄၀
		၃	သာစည်	၇၃	၈၉	၁၆၂	၄၅	၃၃	၇၈	၁၁၈	၁၂၂	၂၄၀
		၄	ကံရွာ	၂၃၅	၁၅၅	၃၉၀	၇၈	၄၆	၁၂၄	၃၁၃	၂၀၁	၅၁၄
		၅	သာယာအေး	၄	၄	၈	၃	၃	၆	၇	၇	၁၄
	အုပ်စုချုပ်			၆၁၁	၅၅၇	၁၁၆၈	၃၃၉	၂၇၆	၆၁၅	၉၅၀	၈၃၃	၁၇၈၃
၇	စိန်ပန်းကန်	၁	စိန်ပန်းကန်	၉၇၉	၁၀၃၀	၂၀၀၉	၂၄၂	၁၇၀	၄၀၅	၁၂၂၁	၁၂၀၀	၂၄၂၁
		၂	မှတူရာ	၃၀၁	၄၀၁	၇၀၂	၁၃၆	၈၄	၂၂၀	၄၃၇	၄၈၅	၉၂၂
		၃	ဖက်ခူး	၁၈၇	၂၂၈	၄၁၅	၈၅	၇၉	၁၆၄	၂၇၂	၃၀၇	၅၇၉
		၄	တောကန်ကြီး	၈၁	၆၅	၁၄၆	၄၂	၃၉	၈၁	၁၂၃	၁၀၄	၂၂၇
	အုပ်စုချုပ်			၁၅၄၈	၁၇၂၄	၃၂၇၂	၅၀၅	၃၇၂	၈၇၇	၂၀၅၃	၂၀၉၆	၄၁၄၉
၈	အုတ်တွင်း	၁	အုတ်တွင်း	၄၂၇	၅၁၄	၉၄၁	၂၆၀	၂၄၄	၅၀၄	၆၈၇	၇၅၈	၁၄၄၅
	အုပ်စုချုပ်			၄၂၇	၅၁၄	၉၄၁	၂၆၀	၂၄၄	၅၀၄	၆၈၇	၇၅၈	၁၄၄၅

စဉ်	ရပ်ကွက်/ ကျေးရွာအုပ်စု	စဉ်	ကျေးရွာအမည်	အသက်(၁၈)နှစ်အထက်			အသက်(၁၈)နှစ်အောက်			စုစုပေါင်း		
				ကျား	မ	ပေါင်း	ကျား	မ	ပေါင်း	ကျား	မ	ပေါင်း
၉	ဘုရားကြီး	၁	ဘုရားကြီး	၄၈၆	၅၅၁	၁၀၃၇	၂၆၁	၂၉၉	၅၆၀	၇၄၇	၈၅၀	၁၅၉၇
	အုပ်စုချုပ်			၄၈၆	၅၅၁	၁၀၃၇	၂၆၁	၂၉၉	၅၆၀	၇၄၇	၈၅၀	၁၅၉၇
၁၀	ကျီးကန်	၁	ကျီးကန်	၃၀၇	၃၇၈	၆၈၅	၁၃၂	၁၃၈	၂၇၀	၄၃၉	၅၁၆	၉၅၅
		၂	ချောင်းဦး	၁၇၂	၁၈၄	၃၅၆	၆၂	၇၄	၁၃၆	၂၃၄	၂၅၈	၄၉၂
	အုပ်စုချုပ်			၄၇၉	၅၆၂	၁၀၄၁	၁၉၄	၂၁၂	၄၀၆	၆၇၃	၇၇၄	၁၄၄၇
၁၁	ဒေါင့်ဘိုး	၁	ဒေါင့်ဘိုး	၅၇၀	၆၄၉	၁၂၁၉	၂၈၂	၂၃၆	၅၁၈	၈၅၂	၈၈၅	၁၇၃၇
		၂	နရွဲတော	၁၁၀	၁၁၆	၂၂၆	၆၂	၄၁	၁၀၃	၁၇၂	၁၅၇	၃၂၉
		၃	ငါ့စည်	၃၁၁	၃၈၃	၆၉၄	၁၆၀	၁၁၄	၂၇၄	၄၇၁	၄၉၇	၉၆၈
		၄	မနိုင်းသာ	၆၇	၅၉	၁၂၆	၃၄	၃၅	၆၉	၁၀၁	၉၄	၁၉၅
	အုပ်စုချုပ်			၁၀၅၈	၁၂၀၇	၂၂၆၅	၅၃၈	၄၂၆	၉၆၄	၁၅၉၆	၁၆၃၃	၃၂၂၉
၁၂	တပါယ်	၁	တပါယ်	၅၉၉	၇၀၆	၁၃၀၅	၂၈၁	၃၀၃	၅၈၄	၈၈၀	၁၀၀၉	၁၈၈၉
		၂	သဲတောကန်	၂၃၂	၂၄၁	၄၇၃	၄၇	၅၈	၁၀၅	၂၇၉	၂၉၉	၅၇၈
		၃	ဆုံကုန်း	၂၀၄	၂၃၈	၄၄၂	၇၇	၆၀	၁၃၇	၂၈၁	၂၉၈	၅၇၉

စဉ်	ရပ်ကွက်/ ကျေးရွာအုပ်စု	စဉ်	ကျေးရွာအမည်	အသက်(၁၈)နှစ်အထက်			အသက်(၁၈)နှစ်အောက်			စုစုပေါင်း		
				ကျား	မ	ပေါင်း	ကျား	မ	ပေါင်း	ကျား	မ	ပေါင်း
	အုပ်စုချုပ်			၁၀၃၅	၁၁၈၅	၂၂၂၀	၄၀၅	၄၂၁	၈၂၆	၁၄၄၀	၁၆၀၆	၃၀၄၆
၁၃	ရွာသာအေး	၁	ရွာသာအေး	၆၈၆	၇၈၂	၁၄၆၈	၃၁၁	၃၃၇	၆၄၈	၉၉၇	၁၁၁၉	၂၁၁၆
	အုပ်စုချုပ်			၆၈၆	၇၈၂	၁၄၆၈	၃၁၁	၃၃၇	၆၄၈	၉၉၇	၁၁၁၉	၂၁၁၆
၁၄	ဆူးရစ်ကုန်း	၁	ဆူးရစ်ကုန်း	၅၇၆	၆၃၈	၁၂၁၄	၂၅၅	၂၄၂	၄၉၇	၈၃၁	၈၈၀	၁၇၁၁
	အုပ်စုချုပ်			၅၇၆	၆၃၈	၁၂၁၄	၂၅၅	၂၄၂	၄၉၇	၈၃၁	၈၈၀	၁၇၁၁
၁၅	အောင်ပန်းကုန်း	၁	အောင်ပန်းကုန်း	၆၀၂	၆၄၅	၁၂၄၇	၃၀၄	၃၂၁	၆၂၅	၉၀၆	၉၆၆	၁၈၇၂
		၂	စည်ပင်	၂၆၈	၂၈၃	၅၅၁	၁၉၄	၁၇၉	၃၇၃	၄၆၂	၄၆၂	၉၂၄
		၃	သူဌေးကုန်း	၁၆၁	၁၆၄	၃၂၅	၅၆	၇၂	၁၂၈	၂၁၇	၂၃၆	၄၅၃
		၄	မကျီးကန်	၆၆၇	၇၆၉	၁၄၃၆	၂၆၈	၃၃၅	၆၀၃	၉၃၅	၁၁၀၄	၂၀၃၉
	အုပ်စုချုပ်			၁၆၉၈	၁၈၆၁	၃၅၅၉	၈၂၂	၉၀၇	၁၇၂၉	၂၅၂၀	၂၇၆၈	၅၂၈၈
၁၆	ကြာပွား	၁	ကြာပွား	၁၄၃	၁၇၆	၃၁၉	၄၈	၄၈	၉၆	၁၉၁	၂၂၄	၄၁၅
		၂	မကျီးကုန်း	၂၈၈	၃၁၇	၆၀၅	၁၂၅	၁၂၈	၂၅၃	၄၁၃	၄၄၅	၈၅၈
	အုပ်စုချုပ်			၄၃၁	၄၉၃	၉၂၄	၁၇၃	၁၇၆	၃၄၉	၆၀၄	၆၆၉	၁၂၇၃

စဉ်	ရပ်ကွက်/ ကျေးရွာအုပ်စု	စဉ်	ကျေးရွာအမည်	အသက်(၁၈)နှစ်အထက်			အသက်(၁၈)နှစ်အောက်			စုစုပေါင်း		
				ကျား	မ	ပေါင်း	ကျား	မ	ပေါင်း	ကျား	မ	ပေါင်း
၁၇	ဖလံကုန်း	၁	ဖလံကုန်း	၄၄၇	၅၂၅	၉၇၂	၂၇၀	၂၈၄	၅၅၄	၇၁၇	၈၀၉	၁၅၂၆
	အုပ်စုချုပ်			၄၄၇	၅၂၅	၉၇၂	၂၇၀	၂၈၄	၅၅၄	၇၁၇	၈၀၉	၁၅၂၆
၁၈	လက်ဝဲ	၁	လက်ဝဲ	၇၈၇	၉၇၉	၁၇၆၆	၂၂၇	၂၂၆	၄၅၃	၁၀၁၄	၁၂၀၅	၂၂၁၉
	အုပ်စုချုပ်			၇၈၇	၉၇၉	၁၇၆၆	၂၂၇	၂၂၆	၄၅၃	၁၀၁၄	၁၂၀၅	၂၂၁၉
၁၉	ဘူးကိုင်း	၁	ဘူးကိုင်း	၁၇၈	၂၁၁	၃၈၉	၆၆	၆၀	၁၂၆	၂၄၄	၂၇၁	၅၁၅
		၂	ခံစပ်ကုန်း(န)	၄၉၆	၆၅၄	၁၁၅၀	၂၂၂	၈၄	၃၀၆	၇၁၈	၇၃၈	၁၄၅၆
		၃	ခံစပ်ကုန်း(ရ)	၇၁၄	၇၂၁	၁၄၃၅	၁၀၀	၁၈၉	၂၈၉	၈၁၄	၉၁၀	၁၇၂၄
		၄	ကြာကန်	၂၆၈	၄၀၁	၆၆၉	၁၆၈	၇၁	၂၃၉	၄၃၆	၄၇၂	၉၀၈
		၅	လျှော်ဖြူ(မ)	၁၅၄	၃၂၁	၄၇၅	၁၂၈	၁၁၅	၂၄၃	၂၈၂	၄၃၆	၇၁၈
	အုပ်စုချုပ်			၁၈၁၀	၂၃၀၈	၄၁၁၈	၆၈၄	၅၁၉	၂၂၀၃	၂၄၉၄	၂၈၂၇	၅၃၂၁
၂၀	လျှော်ဖြူ	၁	လျှော်ဖြူ	၃၅၆	၄၄၈	၈၀၄	၁၆၆	၁၈၃	၃၄၉	၅၂၂	၆၃၁	၁၁၅၃
		၂	လျှော်ဖြူ(လ)	၉၇	၁၂၂	၂၁၉	၅၅	၄၂	၉၇	၁၅၂	၁၆၄	၃၁၆
		၃	ညောင်ပင်သာ	၂၉၈	၃၅၃	၆၅၁	၁၂၆	၁၃၄	၂၆၀	၄၂၄	၄၈၇	၉၁၁

စဉ်	ရပ်ကွက်/ ကျေးရွာအုပ်စု	စဉ်	ကျေးရွာအမည်	အသက်(၁၈)နှစ်အထက်			အသက်(၁၈)နှစ်အောက်			စုစုပေါင်း		
				ကျား	မ	ပေါင်း	ကျား	မ	ပေါင်း	ကျား	မ	ပေါင်း
	အုပ်စုချုပ်			၇၅၁	၉၂၃	၁၆၇၄	၃၄၇	၃၅၉	၇၀၆	၁၀၉၈	၁၂၈၂	၂၃၈၀
၂၁	ကြောင်နံ	၁	ကြောင်နံ	၃၈၃	၄၈၃	၈၆၆	၁၃၅	၂၂၈	၂၆၃	၅၁၈	၆၁၁	၁၁၂၉
		၂	မင်းရွာ	၂၅၇	၂၈၆	၅၄၃	၉၅	၉၄	၁၈၉	၃၅၂	၃၈၀	၇၃၂
		၃	အိုရင်း	၁၉၈	၂၅၂	၄၅၀	၇၈	၆၁	၁၃၉	၂၇၆	၃၁၃	၅၈၉
		၄	ကူကုန်း	၄၁၀	၄၅၆	၈၆၆	၁၄၉	၁၃၇	၂၈၆	၅၅၉	၅၉၃	၁၁၅၂
		၅	မုဋ္ဌော	၁၈၅	၂၁၄	၃၉၉	၈၁	၇၂	၁၅၃	၂၆၆	၂၈၆	၅၅၂
	အုပ်စုချုပ်			၁၄၃၃	၁၆၉၁	၃၁၂၄	၅၃၈	၄၉၂	၁၀၃၀	၁၉၇၁	၂၁၈၃	၄၁၅၄
၂၂	နန္ဒင်းတော်ဘိုး	၁	နန္ဒင်းတော်ဘိုး	၁၂၂၁	၁၄၂၀	၂၆၄၁	၃၄၅	၃၈၁	၇၂၆	၁၅၆၆	၁၈၀၁	၃၃၆၇
	အုပ်စုချုပ်			၁၂၂၁	၁၄၂၀	၂၆၄၁	၃၄၅	၃၈၁	၇၂၆	၁၅၆၆	၁၈၀၁	၃၃၆၇
၂၃	ရွေးကုန်း	၁	ရွေးကုန်း	၂၇၂	၂၉၁	၅၆၃	၁၂၃	၁၂၀	၂၄၃	၃၉၅	၄၁၁	၈၀၆
		၂	သန်းပင်တော	၁၅၉	၁၈၇	၃၄၆	၈၆	၁၀၀	၁၈၆	၂၄၅	၂၈၇	၅၃၂
		၃	ကံရွာသစ်	၁၆၂	၂၀၅	၃၆၇	၉၉	၆၃	၁၆၂	၂၆၁	၂၆၈	၅၂၉
	အုပ်စုချုပ်			၅၉၃	၆၈၃	၁၂၇၆	၃၀၈	၂၈၃	၅၉၁	၉၀၁	၉၆၆	၁၈၆၇

စဉ်	ရပ်ကွက်/ ကျေးရွာအုပ်စု	စဉ်	ကျေးရွာအမည်	အသက်(၁၈)နှစ်အထက်			အသက်(၁၈)နှစ်အောက်			စုစုပေါင်း		
				ကျား	မ	ပေါင်း	ကျား	မ	ပေါင်း	ကျား	မ	ပေါင်း
၂၄	သင်းတရား	၁	သင်းတရား	၅၅၂	၅၈၃	၁၁၃၅	၂၆၂	၂၇၂	၅၃၄	၈၁၄	၈၅၅	၁၆၆၉
		၂	ဆေးထိုး	၄၂၃	၃၆၁	၇၈၄	၂၃၀	၂၄၂	၄၇၂	၆၅၃	၆၀၃	၁၂၅၆
		၃	ဆည်ကလေး(ရ)	၄၈	၃၃	၈၁	၄၅	၅၃	၉၈	၉၃	၈၆	၁၇၉
	အုပ်စုချုပ်			၁၀၂၃	၉၇၇	၂၀၀၀	၅၃၇	၅၆၇	၁၁၀၄	၁၅၆၀	၁၅၄၄	၃၁၀၄
၂၅	ပြရာချောင်း	၁	ပြရာချောင်း	၂၄၁	၃၆၆	၆၀၇	၆၈	၆၅	၁၃၃	၃၀၉	၄၃၁	၇၄၀
		၂	သင်းတပေါ(တ)	၂၆၇	၂၁၅	၄၈၂	၈၇	၆၂	၁၄၉	၃၅၄	၂၇၇	၆၃၁
		၃	သင်းတပေါ(မ)	၅၀	၁၂၁	၁၇၁	၅၃	၆၆	၁၁၉	၁၀၃	၁၈၇	၂၉၀
		၄	အုတ်ရှစ်ကုန်း	၁၄၉	၂၀၉	၃၅၈	၁၁၄	၅၆	၁၇၀	၂၆၃	၂၆၅	၅၂၈
		၅	မင်းတဲ	၁၆၆	၁၇၄	၃၄၀	၈၄	၁၂၃	၂၀၇	၂၅၀	၂၉၇	၅၄၇
		၆	သာမာ	၁၆၄	၁၂၅	၂၈၉	၉၂	၉၀	၁၈၂	၂၅၆	၂၁၅	၄၇၁
	အုပ်စုချုပ်			၁၀၃၇	၁၂၁၀	၂၂၄၇	၄၉၈	၄၆၂	၉၆၀	၁၅၃၅	၁၆၇၂	၃၂၀၇
၂၆	မလည်	၁	မလည်	၁၀၄၄	၁၂၆၈	၂၃၁၂	၂၈၆	၂၂၆	၅၁၂	၁၃၃၀	၁၄၉၄	၂၈၂၄
		၂	ကျောက်ဆည်	၃၈	၅၂	၉၀	၁၈	၁၆	၃၄	၅၆	၆၈	၁၂၄

၁၅

စဉ်	ရပ်ကွက်/ ကျေးရွာအုပ်စု	စဉ်	ကျေးရွာအမည်	အသက်(၁၈)နှစ်အထက်			အသက်(၁၈)နှစ်အောက်			စုစုပေါင်း		
				ကျား	မ	ပေါင်း	ကျား	မ	ပေါင်း	ကျား	မ	ပေါင်း
		၃	သဲတော	၁၈၆	၂၄၁	၄၂၇	၆၆	၆၈	၁၃၄	၂၅၂	၃၀၉	၅၆၁
		၄	ကွမ်းအုံ	၃၈၁	၄၃၀	၈၁၁	၅၆	၇၃	၁၂၉	၄၃၇	၅၀၃	၉၄၀
		၅	ရွှေမုဋ္ဌော	၄၅	၆၆	၁၁၁	၂၉	၄၄	၇၃	၇၄	၂၁၀	၁၈၄
	အုပ်စုချုပ်			၁၆၉၄	၂၀၅၇	၃၇၅၁	၄၅၅	၄၂၇	၈၈၂	၂၁၄၉	၂၄၈၄	၄၆၃၃
၂၇	မြင်းနီ	၁	မြင်းနီ	၁၀၀၄	၁၂၈၉	၂၂၉၃	၂၀၈	၁၀၅	၃၁၃	၁၂၁၂	၁၃၉၄	၂၆၀၆
		၂	ကျောင်းကန်ကြီးပင်	၁၆၂	၁၈၆	၃၄၈	၄၁	၅၀	၉၁	၂၀၃	၂၃၆	၄၃၉
	အုပ်စုချုပ်			၁၁၆၆	၁၄၇၅	၂၆၄၁	၂၄၉	၁၅၅	၄၀၄	၁၄၁၅	၁၆၃၀	၃၀၄၅
၂၈	သူစိုး	၁	သူစိုး	၈၄၂	၁၀၆၂	၁၉၀၄	၂၆၉	၂၇၆	၅၄၅	၁၁၁၁	၁၃၃၈	၂၄၄၉
		၂	ကံလျားရှည်	၂၆	၃၇	၆၃	၁၃	၁၄	၂၇	၃၉	၅၁	၉၀
		၃	ကမ်းနား	၅၉	၈၇	၁၄၆	၁၆	၂၈	၄၄	၇၅	၁၁၅	၁၉၀
		၄	လက်သမားကန်	၂၇၇	၃၂၉	၆၀၆	၁၀၉	၁၀၆	၂၁၅	၃၈၆	၄၃၅	၈၂၁
	အုပ်စုချုပ်			၁၂၀၄	၁၅၁၅	၂၇၁၉	၄၀၇	၄၂၄	၈၃၁	၁၆၁၁	၁၉၃၉	၃၅၅၀
၂၉	အင်ချောင်း	၁	အင်ချောင်း	၃၇၀	၄၀၇	၇၇၇	၁၄၂	၁၄၂	၂၈၄	၅၁၂	၅၄၉	၁၀၆၁

၁၆

စဉ်	ရပ်ကွက်/ ကျေးရွာအုပ်စု	စဉ်	ကျေးရွာအမည်	အသက်(၁၈)နှစ်အထက်			အသက်(၁၈)နှစ်အောက်			စုစုပေါင်း		
				ကျား	မ	ပေါင်း	ကျား	မ	ပေါင်း	ကျား	မ	ပေါင်း
		၂	ဆည်ကလေး(န)	၁၂၄	၁၁၂	၂၃၆	၇၇	၇၅	၁၅၂	၂၀၁	၁၈၇	၃၈၈
	အုပ်စုချုပ်			၄၉၄	၅၁၉	၁၀၁၃	၂၁၉	၂၁၇	၄၃၆	၇၁၃	၇၃၆	၁၄၄၉
၃၀	မိုးတိမ်ပြင်	၁	မိုးတိမ်ပြင်	၃၇၄	၄၇၂	၈၄၆	၁၆၈	၁၅၂	၃၂၀	၅၄၂	၆၂၄	၁၁၆၆
	အုပ်စုချုပ်			၃၇၄	၄၇၂	၈၄၆	၁၆၈	၁၅၂	၃၂၀	၅၄၂	၆၂၄	၁၁၆၆
၃၁	ရွာကြီး	၁	ရွာကြီး	၁၀၉၈	၁၁၄၄	၂၂၄၂	၄၆၀	၄၄၆	၉၀၆	၁၅၅၈	၁၅၉၀	၃၁၄၈
		၂	ရွာသစ်	၃၉၄	၄၃၀	၈၂၄	၂၀၆	၂၀၇	၄၁၃	၆၀၀	၆၃၇	၁၂၃၇
		၃	လုံးတော	၁၄၈	၁၉၆	၃၄၄	၆၇	၆၇	၁၃၄	၂၁၅	၂၆၃	၄၇၈
		၄	သမန်းတော	၅၀၇	၆၀၇	၁၁၁၄	၁၉၂	၁၇၃	၃၆၅	၆၉၉	၇၈၀	၁၄၇၉
		၅	ကံရွာ	၂၄၂	၂၈၂	၅၂၄	၁၂၁	၁၁၇	၂၃၈	၃၆၃	၃၉၉	၇၆၂
		၆	ကံနောင်	၂၄၈	၂၅၆	၅၀၄	၉၅	၈၀	၁၇၅	၃၄၃	၃၃၆	၆၇၉
		၇	ကုန်းသာ	၁၈၇	၁၈၇	၃၇၄	၇၀	၇၉	၁၄၉	၂၅၇	၂၆၆	၅၂၃
		၈	ရိုးမ	၉၄	၉၅	၁၈၉	၃၈	၅၃	၉၁	၁၃၂	၁၄၈	၂၈၀
		၉	သာယာကုန်း	၂၂၇	၂၂၇	၅၀၄	၉၈	၁၀၁	၁၉၉	၃၂၅	၃၇၈	၇၀၃

စဉ်	ရပ်ကွက်/ ကျေးရွာအုပ်စု	စဉ်	ကျေးရွာအမည်	အသက်(၁၈)နှစ်အထက်			အသက်(၁၈)နှစ်အောက်			စုစုပေါင်း		
				ကျား	မ	ပေါင်း	ကျား	မ	ပေါင်း	ကျား	မ	ပေါင်း
	အုပ်စုချုပ်			၃၁၄၅	၃၄၇၄	၆၆၁၉	၁၃၄၇	၁၃၂၃	၂၆၇၀	၄၄၉၂	၄၇၉၇	၉၂၈၉
၃၂	ညောင်ချေပေါ်	၁	ညောင်ချေပေါ်	၁၇၂	၂၂၅	၃၉၇	၉၃	၇၀	၁၆၃	၂၆၅	၂၉၅	၅၆၀
		၂	စိန်ပန်းကျင်း	၄၅၈	၆၀၆	၁၀၆၄	၂၄၆	၂၂၈	၄၇၄	၇၀၄	၈၃၄	၁၅၃၈
		၃	ဘကံ	၈၅	၁၀၅	၁၉၀	၅၁	၄၈	၉၉	၁၃၆	၁၅၃	၂၈၉
	အုပ်စုချုပ်			၇၁၅	၉၃၆	၁၆၅၁	၃၉၀	၃၄၆	၇၃၆	၁၁၀၅	၁၂၈၂	၂၃၈၇
၃၃	ညောင်ပင်သာ	၁	ညောင်ပင်သာ	၁၂၈	၁၆၁	၂၈၉	၁၂၃	၁၉၉	၃၂၂	၂၅၁	၃၆၀	၆၁၁
		၂	အုပ်ရှစ်ကျင်း	၁၁၁	၁၄၇	၂၅၈	၆၉	၁၅၉	၂၂၈	၁၈၀	၃၀၆	၄၈၆
		၃	ရွှေကြာအင်း	၃၀	၄၉	၇၉	၃၅	၅၂	၈၇	၆၅	၁၀၁	၁၆၆
		၄	နဘဲသာ	၁၄၇	၁၈၈	၃၃၅	၁၅၉	၁၆၆	၃၂၅	၃၀၆	၃၅၄	၆၆၀
		၅	အိုးပုံတော	၃၄၇	၄၄၀	၇၈၇	၃၂၉	၃၁၈	၆၄၇	၆၇၆	၇၅၈	၁၄၃၄
	အုပ်စုချုပ်			၇၆၃	၉၈၅	၁၇၄၈	၇၁၅	၈၉၄	၁၆၀၉	၁၄၇၈	၁၈၇၉	၃၃၅၇
၃၄	ပြင်စည်	၁	ပြင်စည်	၁၅၆၃	၁၆၀၄	၃၁၆၇	၈၄၆	၈၆၀	၁၇၀၆	၂၄၀၉	၂၄၆၄	၄၈၇၃
		၂	လေးရွာဆုံ	၁၃၁	၁၈၇	၃၁၈	၇၅	၉၉	၁၇၄	၂၀၆	၂၈၆	၄၉၂

၁၈

စဉ်	ရပ်ကွက်/ ကျေးရွာအုပ်စု	စဉ်	ကျေးရွာအမည်	အသက်(၁၈)နှစ်အထက်			အသက်(၁၈)နှစ်အောက်			စုစုပေါင်း		
				ကျား	မ	ပေါင်း	ကျား	မ	ပေါင်း	ကျား	မ	ပေါင်း
	အုပ်စုချုပ်			၁၆၉၄	၁၇၉၁	၃၄၈၅	၉၂၁	၉၅၉	၁၈၈၀	၂၆၁၅	၂၇၅၀	၅၃၆၅
၃၅	ကနား	၁	ကနား	၈၀၁	၉၀၁	၁၇၀၂	၃၆၀	၄၀၉	၇၆၉	၁၁၆၁	၁၃၁၀	၂၄၇၁
		၂	မြင်းစားကျက်	၉၅	၇၄	၁၆၉	၂၅	၃၆	၆၁	၁၂၀	၂၁၀	၂၃၀
		၃	ဇျမ်းကုန်း	၁၉၇	၁၅၄	၃၅၁	၇၁	၁၀၃	၁၇၄	၂၆၈	၂၅၇	၅၂၅
		၄	ပဒိုင်းကုန်း	၁၆၄	၂၀၅	၃၆၉	၆၈	၇၂	၁၄၀	၂၃၂	၂၇၉	၅၁၁
		၅	ရေတွင်းကြီး	၁၈၉	၂၅၅	၄၄၄	၁၃၉	၁၁၀	၂၄၉	၃၂၈	၃၆၅	၆၉၃
		၆	ထန်းတောကုန်း	၂၄၄	၂၃၈	၄၈၂	၁၂၄	၁၉၄	၃၁၈	၃၆၈	၄၃၂	၈၀၀
		၇	ငွေလေးကုန်း	၁၂၉	၁၅၃	၂၈၂	၆၇	၁၀၈	၁၇၅	၁၉၆	၂၆၁	၄၅၇
	အုပ်စုချုပ်			၁၈၁၉	၁၉၈၀	၃၇၉၉	၈၅၄	၁၀၃၂	၁၈၈၆	၂၆၇၃	၃၀၁၂	၅၆၈၅
၃၆	ရသစ်	၁	ရသစ်	၃၉၉	၄၅၅	၈၅၄	၃၀၈	၂၇၀	၅၇၈	၇၀၇	၇၂၅	၁၄၃၂
	အုပ်စုချုပ်			၃၉၉	၄၅၅	၈၅၄	၃၀၈	၂၇၀	၅၇၈	၇၀၇	၇၂၅	၁၄၃၂
၃၇	ပဒေါင်း	၁	ပဒေါင်း	၄၇၈	၅၈၇	၁၀၆၅	၁၇၁	၇၈	၂၄၉	၆၄၉	၆၆၅	၁၃၁၄
		၂	ကြီးကြီး	၄၃	၅၈	၁၀၁	၁၄	၁၂	၂၆	၅၇	၇၀	၁၂၇

၁၉

စဉ်	ရပ်ကွက်/ ကျေးရွာအုပ်စု	စဉ်	ကျေးရွာအမည်	အသက်(၁၈)နှစ်အထက်			အသက်(၁၈)နှစ်အောက်			စုစုပေါင်း		
				ကျား	မ	ပေါင်း	ကျား	မ	ပေါင်း	ကျား	မ	ပေါင်း
		၃	ညောင်ပင်ရွာ	၆၅၈	၇၅၂	၁၄၁၀	၂၄၀	၁၇၆	၄၁၆	၈၉၈	၉၂၈	၁၈၂၆
	အုပ်စုချုပ်			၁၁၇၉	၁၃၉၇	၂၅၇၆	၄၂၅	၂၆၆	၆၉၁	၁၆၀၄	၁၆၆၃	၃၂၆၇
၃၈	သပြေသာ	၁	သပြေသာ(န)	၁၉၈	၁၉၃	၃၉၁	၁၂၃	၁၃၅	၂၅၈	၃၂၁	၃၂၈	၆၄၉
		၂	သပြေသာ(ရ)	၁၈၈	၁၉၂	၃၈၀	၁၁၄	၁၀၉	၂၂၃	၃၀၂	၃၀၁	၆၀၃
		၃	သပြေသာ(လ)	၅၄	၆၈	၁၂၂	၃၉	၃၃	၇၂	၉၃	၁၀၁	၁၉၄
	အုပ်စုချုပ်			၄၄၀	၄၅၃	၈၉၃	၂၇၆	၂၇၇	၅၅၃	၇၁၆	၇၃၀	၁၄၄၆
၃၉	ရုန်းပင်ကန်	၁	ရုန်းပင်ကန်	၂၅၇	၂၈၇	၅၄၄	၁၄၈	၁၄၃	၂၉၁	၄၀၅	၄၃၀	၈၃၅
	အုပ်စုချုပ်			၂၅၇	၂၈၇	၅၄၄	၁၄၈	၁၄၃	၂၉၁	၄၀၅	၄၃၀	၈၃၅
၄၀	ဇေဒိတ်	၁	ဇေဒိတ်	၈၈၀	၉၅၆	၁၈၃၆	၄၁၇	၄၂၀	၈၃၇	၁၂၉၇	၁၃၇၆	၂၆၇၃
		၂	ထန်းတော	၅၃၄	၆၀၈	၁၁၄၂	၃၆၉	၃၅၅	၇၂၄	၉၀၃	၉၆၃	၁၈၆၆
		၃	တက်စီ	၃၈၄	၄၆၂	၈၄၆	၁၇၈	၁၉၄	၃၇၂	၅၆၂	၆၅၆	၁၂၁၈
	အုပ်စုချုပ်			၁၇၉၈	၂၀၂၆	၃၈၂၁	၉၆၄	၉၆၉	၁၉၃၃	၂၇၆၂	၂၉၉၅	၅၇၅၇
၄၁	သရက်ကန်	၁	သရက်ကန်	၃၁၅	၃၇၄	၆၈၉	၂၇၀	၂၆၉	၅၃၉	၅၈၅	၆၄၃	၁၂၂၈

၂၀

စဉ်	ရပ်ကွက်/ ကျေးရွာအုပ်စု	စဉ်	ကျေးရွာအမည်	အသက်(၁၈)နှစ်အထက်			အသက်(၁၈)နှစ်အောက်			စုစုပေါင်း		
				ကျား	မ	ပေါင်း	ကျား	မ	ပေါင်း	ကျား	မ	ပေါင်း
		၂	တံတားဦး	၁၀၉	၁၄၀	၂၄၉	၇၈	၆၈	၁၄၆	၁၈၇	၂၀၈	၃၉၅
	အုပ်စုချုပ်			၄၂၄	၅၁၄	၉၃၈	၃၄၈	၃၃၇	၆၈၅	၇၇၂	၈၅၁	၁၆၂၃
၄၂	ဇီးကန်	၁	ဇီးကန်	၅၄	၆၄	၁၁၈	၂၀	၃၀	၅၀	၇၄	၉၄	၁၆၈
		၂	မကြီးကုန်း	၂၅၀	၂၈၁	၅၃၁	၁၅၂	၁၅၆	၃၀၈	၄၀၂	၄၃၇	၈၃၉
		၃	လက်ပန်	၇၂၃	၈၂၇	၁၅၅၀	၄၈၈	၄၅၆	၉၄၄	၁၂၁၁	၁၂၈၃	၂၄၉၄
		၄	ဆူးဖြူကန်	၁၅၁	၁၅၇	၃၀၈	၉၄	၉၂	၁၈၆	၂၄၅	၂၄၉	၄၉၄
		၅	သာစည်လေး	၁၅၉	၂၀၅	၃၆၄	၇၄	၇၅	၁၄၉	၂၃၃	၂၈၀	၅၁၃
	အုပ်စုချုပ်			၁၃၃၇	၁၅၃၄	၂၈၇၁	၈၂၈	၈၀၉	၁၆၃၇	၂၁၆၅	၂၃၄၃	၄၅၀၈
၄၂	ဘုံသာ	၁	ဘုံသာ	၄၉၈	၅၄၀	၁၀၃၈	၁၄၃	၁၄၅	၂၈၈	၆၄၁	၆၈၅	၁၃၂၆
		၂	ဘုတ်ကုန်း	၂၅၀	၃၀၈	၅၅၈	၁၄၃	၁၂၀	၂၆၃	၃၉၃	၄၂၈	၈၂၁
		၃	ကြာပင်အိုင်	၇၁၇	၈၃၄	၁၅၅၁	၂၃၂	၂၂၆	၄၅၈	၉၄၉	၁၀၆၀	၂၀၀၉
	အုပ်စုချုပ်			၁၄၆၅	၁၆၈၂	၃၁၄၇	၅၁၈	၄၉၁	၁၀၀၉	၁၉၈၃	၂၁၇၃	၄၁၅၆
၄၄	ခက်လန်း	၁	ခက်လန်း	၆၆၂	၇၀၇	၁၃၆၉	၃၅၇	၃၃၆	၆၉၃	၁၀၁၉	၁၀၄၃	၂၀၆၂

စဉ်	ရပ်ကွက်/ ကျေးရွာအုပ်စု	စဉ်	ကျေးရွာအမည်	အသက်(၁၈)နှစ်အထက်			အသက်(၁၈)နှစ်အောက်			စုစုပေါင်း		
				ကျား	မ	ပေါင်း	ကျား	မ	ပေါင်း	ကျား	မ	ပေါင်း
		၂	ရွာသစ်	၂၂၄	၂၇၆	၅၀၀	၁၀၅	၈၂	၁၈၇	၃၂၉	၃၅၈	၆၈၇
		၃	မြိုင်သာ	၁၅၄	၁၆၃	၃၁၇	၆၉	၉၁	၁၆၀	၂၂၃	၂၅၄	၄၇၇
	အုပ်စုချုပ်			၁၀၄၀	၁၁၄၆	၂၁၈၆	၅၃၁	၅၀၉	၁၀၄၀	၁၅၇၁	၁၆၅၅	၃၂၂၆
၄၅	ကုက္ကိုဇီး	၁	ကုက္ကိုဇီး	၄၂၄	၄၁၇	၈၄၁	၁၆၄	၁၄၉	၃၁၃	၅၈၈	၅၆၆	၁၁၅၄
		၂	ဇီးတော	၅၄၉	၆၄၃	၁၁၉၂	၂၃၀	၂၅၂	၄၈၂	၇၇၉	၈၉၅	၁၆၇၄
		၃	တဇောက်	၁၃၇	၁၄၀	၂၇၇	၈၁	၆၆	၁၄၇	၂၁၈	၂၀၆	၄၂၄
		၄	သရက်ပင်	၇၆	၈၅	၁၆၁	၃၅	၃၇	၇၂	၁၁၁	၁၂၂	၂၃၃
	အုပ်စုချုပ်			၁၁၈၆	၁၂၈၅	၂၄၇၁	၅၃၀	၅၀၄	၁၀၃၄	၁၆၉၆	၁၇၈၉	၃၄၈၅
၄၆	ရွှေပြည်ရင်	၁	ရွှေပြည်ရင်	၂၃၄	၂၉၇	၅၃၁	၁၂၀	၁၂၉	၂၄၉	၃၅၄	၄၂၆	၇၈၀
	အုပ်စုချုပ်			၂၃၄	၂၉၇	၅၃၁	၁၂၀	၁၂၉	၂၄၉	၃၅၄	၄၂၆	၇၈၀
၄၇	ထိမ္မလား	၁	ထိမ္မလား	၃၁၅	၃၈၄	၆၉၉	၁၉၅	၁၇၂	၃၆၇	၅၁၀	၅၅၆	၁၀၆၆
	အုပ်စုချုပ်			၃၁၅	၃၈၄	၆၉၉	၁၉၅	၁၇၂	၃၆၇	၅၁၀	၅၅၆	၁၀၆၆
၄၈	လှည်းစထွန်း	၁	လှည်းစထွန်း	၁၂၈	၁၅၄	၂၈၂	၅၆	၆၁	၁၁၇	၁၈၄	၂၁၅	၃၉၉

၂၂

စဉ်	ရပ်ကွက်/ ကျေးရွာအုပ်စု	စဉ်	ကျေးရွာအမည်	အသက်(၁၈)နှစ်အထက်			အသက်(၁၈)နှစ်အောက်			စုစုပေါင်း		
				ကျား	မ	ပေါင်း	ကျား	မ	ပေါင်း	ကျား	မ	ပေါင်း
	အုပ်စုချုပ်			၁၂၈	၁၅၄	၂၈၂	၅၆	၆၁	၁၁၇	၁၈၄	၂၁၅	၃၉၉
၄၉	ဆားတောင်	၁	ဆားတောင်	၁၆၀	၁၉၀	၃၅၀	၆၆	၉၉	၁၆၅	၂၂၆	၂၈၉	၅၁၅
		၂	ထန်းပင်ညွန့်	၃၅၇	၄၂၂	၇၇၉	၁၉၆	၂၀၆	၄၀၂	၅၅၃	၆၂၈	၁၁၈၁
	အုပ်စုချုပ်			၅၁၇	၆၁၂	၁၁၂၉	၂၆၂	၃၀၅	၅၆၇	၇၇၉	၉၁၇	၁၆၉၆
၅၀	ဒိုင်းလည်	၁	ဒိုင်းလည်	၃၆၄	၄၃၄	၇၉၈	၂၃၀	၂၂၆	၄၅၆	၅၉၄	၆၆၀	၁၂၅၄
	အုပ်စုချုပ်			၃၆၄	၄၃၄	၇၉၈	၂၃၀	၂၂၆	၄၅၆	၅၉၄	၆၆၀	၁၂၅၄
၅၁	ဝက်လူး	၁	ဝက်လူး(ရ)	၆၅၇	၈၈၉	၁၅၄၆	၃၁၁	၂၉၂	၆၀၃	၉၆၈	၁၁၈၁	၂၁၄၉
		၂	ဝက်လူး(န)	၅၂၀	၆၄၇	၁၁၆၇	၂၆၈	၂၈၆	၅၅၄	၇၈၈	၉၃၃	၁၇၂၁
		၃	ဝက်လူး(လ)	၂၇၅	၃၇၄	၆၄၉	၁၂၉	၉၈	၂၂၇	၄၀၄	၄၇၂	၈၇၆
		၄	ကံဦး	၄၈၃	၅၆၃	၁၀၄၆	၂၃၄	၂၃၃	၄၆၇	၇၁၇	၇၉၆	၁၅၁၃
	အုပ်စုချုပ်			၁၉၃၅	၂၄၇၃	၄၄၀၈	၉၄၂	၉၀၉	၁၈၅၁	၂၈၇၇	၃၃၈၂	၆၂၆၉
၅၂	ဆေးခင်းကြီး	၁	ဆေးခင်းကြီး	၃၁၅	၃၆၃	၆၇၈	၁၅၆	၁၇၆	၃၃၂	၄၇၁	၅၃၉	၁၀၁၀
	အုပ်စုချုပ်			၃၁၅	၃၆၃	၆၇၈	၁၅၆	၁၇၆	၃၃၂	၄၇၁	၅၃၉	၁၀၁၀

၂၃

စဉ်	ရပ်ကွက်/ ကျေးရွာအုပ်စု	စဉ်	ကျေးရွာအမည်	အသက်(၁၈)နှစ်အထက်			အသက်(၁၈)နှစ်အောက်			စုစုပေါင်း		
				ကျား	မ	ပေါင်း	ကျား	မ	ပေါင်း	ကျား	မ	ပေါင်း
၅၃	တောဇောက်	၁	တောဇောက်	၃၀၁	၃၆၉	၆၇၀	၁၅၂	၁၃၇	၂၈၉	၄၅၃	၅၀၆	၉၅၉
	အုပ်စုချုပ်			၃၀၁	၃၆၉	၆၇၀	၁၅၂	၁၃၇	၂၈၉	၄၅၃	၅၀၆	၉၅၉
၅၄	မြဝတီ	၁	မြဝတီ	၅၄၁	၆၈၄	၁၂၂၅	၂၀၇	၂၇၀	၄၇၇	၇၄၈	၉၅၄	၁၇၀၂
		၂	ရိုးပြား	၉၅	၁၁၇	၂၁၂	၇၉	၈၀	၁၅၉	၁၇၄	၁၉၇	၃၇၁
	အုပ်စုချုပ်			၆၃၆	၈၀၁	၁၄၃၇	၂၈၆	၃၅၀	၆၃၆	၉၂၂	၁၁၅၁	၂၀၇၃
၅၅	ဇီ	၁	ဇီ	၇၂၂	၈၄၂	၁၅၆၄	၃၅၃	၃၀၂	၆၅၅	၁၀၇၅	၁၁၄၄	၂၂၁၉
	အုပ်စုချုပ်			၇၂၂	၈၄၂	၁၅၆၄	၃၅၃	၃၀၂	၆၅၅	၁၀၇၅	၁၁၄၄	၂၂၁၉
၅၆	ကျွန်းဒေါင့်	၁	ကျွန်းဒေါင့်	၆၅၄	၈၈၈	၁၅၄၂	၂၅၇	၂၅၅	၅၁၂	၉၁၁	၁၁၄၃	၂၀၅၄
	အုပ်စုချုပ်			၆၅၄	၈၈၈	၁၅၄၂	၂၅၇	၂၅၅	၅၁၂	၉၁၁	၁၁၄၃	၂၀၅၄
၅၇	ပဲချက်	၁	ပဲချက်(ရ)	၁၃၁၇	၁၅၃၇	၂၈၅၄	၅၄၄	၅၉၆	၁၁၄၀	၁၈၆၁	၂၁၃၃	၃၉၉၄
		၂	ပဲချက်(န)	၄၈၇	၅၃၇	၁၀၂၄	၂၀၃	၂၃၉	၄၄၂	၆၉၀	၇၇၆	၁၄၆၆
		၃	နဘဲမြစ်	၄၁၄	၄၅၆	၈၇၀	၁၆၈	၂၄၄	၄၁၂	၅၈၂	၇၀၀	၁၂၈၂
		၄	ရေလည်	၅၁၇	၅၉၄	၁၁၁၁	၂၉၁	၂၈၁	၅၇၂	၈၀၈	၈၇၅	၁၆၈၃

၂၄

စဉ်	ရပ်ကွက်/ ကျေးရွာအုပ်စု	စဉ်	ကျေးရွာအမည်	အသက်(၁၈)နှစ်အထက်			အသက်(၁၈)နှစ်အောက်			စုစုပေါင်း		
				ကျား	မ	ပေါင်း	ကျား	မ	ပေါင်း	ကျား	မ	ပေါင်း
		၅	မြတောင်	၁၈၂	၁၈၉	၃၇၁	၁၀၆	၁၂၂	၂၂၈	၂၈၈	၃၁၁	၅၉၉
	အုပ်စုချုပ်			၂၉၁၇	၃၃၁၃	၆၂၃၀	၁၃၁၂	၁၄၈၂	၂၇၉၄	၄၂၂၉	၄၇၉၅	၉၀၂၄
၅၈	သင်းတီး	၁	သင်းတီး	၂၄၂	၃၅၂	၅၉၄	၁၁၄	၁၀၈	၂၂၂	၃၅၆	၄၆၀	၈၁၆
		၂	သနပ်ခါးတော	၂၈၉	၃၃၃	၆၂၂	၁၆၀	၁၆၈	၃၂၈	၄၄၉	၅၀၁	၉၅၀
	အုပ်စုချုပ်			၄၇၆	၅၈၀	၁၀၅၆	၂၇၄	၂၇၆	၅၅၀	၈၀၅	၉၆၁	၁၇၆၆
၅၉	မျက်ရှု	၁	မျက်ရှု	၄၇၆	၅၈၀	၁၀၅၆	၂၅၁	၂၆၇	၅၁၈	၇၂၇	၈၄၇	၁၅၇၄
		၂	အောင်ချမ်းသာ	၁၄၅	၁၈၄	၃၂၉	၁၂၈	၁၀၀	၂၂၈	၂၇၃	၂၈၄	၅၅၇
		၃	သာစည်လေး	၃၀၄	၃၂၄	၆၂၈	၁၉၅	၁၄၂	၃၃၇	၄၉၉	၄၆၆	၉၆၅
		၄	အောင်မြေစံ	၂၂၁	၂၃၆	၄၅၇	၁၁၇	၈၃	၂၀၀	၃၃၈	၃၁၉	၆၅၇
		၅	မင်းကုန်း	၁၀၉	၁၃၃	၂၄၂	၅၉	၃၈	၉၇	၁၆၈	၁၇၁	၃၃၉
	အုပ်စုချုပ်			၁၂၅၅	၁၄၅၇	၂၇၁၂	၇၅၀	၆၃၀	၁၃၈၀	၂၀၀၅	၂၀၈၇	၄၀၉၂
၆၀	ကန်ကြီး	၁	ကန်ကြီး	၅၆၉	၆၄၈	၁၂၁၇	၂၃၃	၂၆၀	၄၉၃	၈၀၂	၉၀၈	၁၇၁၀
		၂	သန်းပင်လှ	၂၇၆	၃၁၁	၅၈၇	၁၁၀	၈၁	၁၉၁	၃၈၆	၃၉၂	၇၇၈

၂၅

စဉ်	ရပ်ကွက်/ ကျေးရွာအုပ်စု	စဉ်	ကျေးရွာအမည်	အသက်(၁၈)နှစ်အထက်			အသက်(၁၈)နှစ်အောက်			စုစုပေါင်း		
				ကျား	မ	ပေါင်း	ကျား	မ	ပေါင်း	ကျား	မ	ပေါင်း
	အုပ်စုချုပ်			၈၄၅	၉၅၉	၁၈၀၄	၃၄၃	၃၄၁	၆၈၄	၁၁၈၈	၁၃၀၀	၂၄၈၈
၆၁	ဆူးဖြူကုန်း	၁	ဆူးဖြူကုန်း	၇၀၂	၈၇၄	၁၅၇၆	၃၈၅	၃၆၂	၇၄၇	၁၀၈၇	၁၂၃၆	၂၃၂၃
		၂	ကျတွင်းဘိုး	၁၃၉	၁၅၄	၂၉၃	၆၀	၅၉	၁၁၉	၁၁၉	၂၁၃	၄၁၂
		၃	နဘူးတော(တ)	၃၅၃	၄၁၀	၇၆၃	၁၇၈	၁၉၀	၃၆၈	၅၃၁	၆၀၀	၁၁၃၁
		၄	နဘူးတော(မ)	၁၈၇	၁၉၃	၃၈၀	၇၁	၈၂	၁၅၃	၂၅၈	၂၇၅	၅၃၃
		၅	ရန်းရင်းတော	၁၇၈	၂၀၇	၃၈၅	၈၃	၅၄	၁၃၇	၂၆၁	၂၆၁	၅၂၂
		၆	တောဝေး	၂၂၂	၂၇၈	၅၀၀	၈၁	၆၈	၁၄၉	၃၀၃	၃၄၆	၆၄၉
		၇	ဘဟက်	၃၅၁	၃၄၅	၆၉၆	၁၆၅	၁၄၉	၃၁၄	၅၁၆	၄၉၄	၁၀၁၀
	အုပ်စုချုပ်			၂၁၃၂	၂၄၆၁	၄၅၉၃	၁၀၂၃	၉၆၄	၁၉၈၇	၃၁၅၅	၃၄၂၅	၆၅၈၀
၆၂	စည်သာ	၁	စည်သာ	၇၉	၇၄	၁၅၃	၄၀	၄၈	၈၈	၁၁၉	၁၂၂	၂၄၁
		၂	ဖေါင်ချဉ်း(တ)	၄၅၃	၄၉၅	၉၄၈	၂၄၂	၂၅၂	၄၉၄	၆၉၅	၇၄၇	၁၄၄၂
		၃	ဖေါင်ချဉ်း(မ)	၂၀၆	၂၂၄	၄၃၀	၁၃၄	၁၂၆	၂၆၀	၃၄၀	၃၅၀	၆၉၀
	အုပ်စုချုပ်			၇၃၈	၇၉၃	၁၅၃၁	၄၁၆	၄၂၆	၈၄၂	၁၁၅၄	၁၂၁၉	၂၃၇၃

၂၆

စဉ်	ရပ်ကွက်/ ကျေးရွာအုပ်စု	စဉ်	ကျေးရွာအမည်	အသက်(၁၈)နှစ်အထက်			အသက်(၁၈)နှစ်အောက်			စုစုပေါင်း		
				ကျား	မ	ပေါင်း	ကျား	မ	ပေါင်း	ကျား	မ	ပေါင်း
၆၃	မကြီးကုန်း	၁	မကြီးကုန်း	၁၄၉	၁၇၀	၃၁၉	၅၅	၆၁	၁၁၆	၂၀၄	၂၃၁	၄၃၅
		၂	ကျောက်တန်း	၅၀၁	၄၇၅	၉၇၆	၂၂၂	၂၆၄	၄၈၆	၇၂၃	၇၃၉	၁၄၆၂
		၃	ပဲကြီးခင်း	၄၁၉	၄၉၀	၉၀၉	၂၂၄	၂၃၆	၄၆၀	၆၄၃	၇၂၆	၁၃၆၉
	အုပ်စုချုပ်			၂၀၆၉	၁၁၃၅	၂၂၀၄	၅၀၁	၅၆၁	၁၀၆၂	၁၅၇၀	၁၆၉၆	၃၂၆၆
၆၄	ကဒေါင်း	၁	ကဒေါင်း	၃၉၈	၄၈၉	၈၈၇	၁၅၂	၂၀၀	၃၅၂	၅၅၀	၆၈၉	၁၂၃၉
		၂	ဒေါင်းဦး	၂၁၄	၁၄၆	၃၆၀	၄၉	၇၂	၁၂၁	၂၆၃	၂၁၈	၄၈၁
		၃	သာပေါင်း	၁၂၅	၁၆၉	၂၉၄	၈၆	၈၉	၁၇၅	၂၁၁	၂၅၈	၄၆၉
		၄	ညောင်ဇင်	၂၄၈	၂၈၀	၅၂၈	၁၀၂	၁၃၁	၂၃၃	၃၅၀	၄၁၁	၇၆၁
		၅	ငှက်ပျောအိုင်	၃၉၇	၄၁၆	၈၁၃	၁၃၉	၁၆၉	၃၀၈	၅၃၆	၅၈၅	၁၁၂၁
		၆	ရွှေပြည်သာ	၈၀	၉၈	၁၇၈	၃၁	၃၆	၆၇	၁၁၁	၁၃၄	၂၄၅
	အုပ်စုချုပ်			၁၄၆၂	၁၅၉၈	၃၀၆၀	၅၅၉	၆၉၇	၁၂၅၆	၂၀၂၁	၂၂၉၅	၄၃၁၆
	မြို့ပေါ်			၄၂၂၁	၅၀၉၃	၉၃၁၄	၂၀၉၈	၁၉၈၉	၄၀၈၇	၆၃၁၉	၇၀၈၂	၁၃၄၀၁
	ရပ်/ကျေး			၆၂၅၆၈	၇၂၂၄၆	၁၃၄၈၁၄	၂၈၇၄၀	၂၈၄၃၄	၅၇၁၇၄	၉၁၃၀၈	၁၀၀၆၈၀	၁၉၁၉၈၈
	မြို့နယ်ချုပ်			၆၆၇၈၉	၇၇၃၃၉	၁၄၄၁၂၈	၃၀၈၃၈	၃၀၄၂၃	၆၁၆၁၁	၉၇၆၂၇	၁၀၇၇၆၂	၂၀၅၃၈၉

စဉ်	အကြောင်းအရာ	အသက်(၁၈)နှစ်အထက်			အသက်(၁၈)နှစ်အောက်			စုစုပေါင်း		
		ကျား	မ	ပေါင်း	ကျား	မ	ပေါင်း	ကျား	မ	ပေါင်း
	မြို့ပေါ်	၄၂၂၁	၅၀၉၃	၉၃၁၄	၂၀၉၈	၁၉၈၉	၄၀၈၇	၆၃၁၉	၇၀၈၂	၁၃၄၀၁
	ရပ်/ကျေး	၆၂၅၆၈	၇၂၂၄၆	၁၃၄၈၁၄	၂၈၇၄၀	၂၈၄၃၄	၅၇၁၇၄	၉၁၃၀၈	၁၀၀၆၈၀	၁၉၁၉၈၈
	မြို့နယ်ချုပ်	၆၆၇၈၉	၇၇၃၃၉	၁၄၄၁၂၈	၃၀၈၃၈	၃၀၄၂၃	၆၁၂၆၁	၉၇၆၂၇	၁၀၇၇၆၂	၂၀၅၃၈၉

လူဦးရေတိုးနှုန်းနှင့်ကျားမအချိုး

၁၆။ နွားထိုးကြီးမြို့နယ်၏ ၂၀၁၈ ခုနှစ် လူဦးရေတိုးနှုန်း ကျား၊ မ အချိုးမှာအောက်ပါအတိုင်းဖြစ်ပါသည်-

(က) လူဦးရေတိုးနှုန်းနှင့်ကျားမအချိုး

စဉ်	မြို့နယ်	ယခင်နှစ် လူဦးရေ	ယခုနှစ် လူဦးရေ	တိုးလာ ဦးရေ	တိုး နှုန်း	ကျား/မအချိုး		
						ကျား	မ	အချိုး
၁	နွားထိုးကြီး	၂၀၄၁၅၃	၂၀၅၃၈၉	၁၂၃၆	၀.၆၀	၉၇၆၂၇	၁၀၇၇၆၂	၁:၁.၁၀
	မြို့နယ်ချုပ်	၂၀၄၁၅၃	၂၀၅၃၈၉	၁၂၃၆	၀.၆၀	၉၇၆၂၇	၁၀၇၇၆၂	၁:၁.၁၀

(ခ) မွေးဖွား၊သေဆုံး၊ပြောင်းဝင်၊ပြောင်းထွက်လူဦးရေ

စဉ်	မြို့နယ်	မူလ လူဦးရေ	မွေးဖွား ဦးရေ	သေ ဆုံး ဦးရေ	ပြောင်း ဝင် ဦးရေ	ပြောင်း ထွက် ဦးရေ	လက်ရှိ
၁	နွားထိုးကြီး	၂၀၄၁၅၃	၁၅၆၆	၅၆၃	၃၄၂	၁၀၉	၂၀၅၃၈၉
	မြို့နယ်ချုပ်	၂၀၄၁၅၃	၁၅၆၆	၅၆၃	၃၄၂	၁၀၉	၂၀၅၃၈၉

ကိုးကွယ်သည့်ဘာသာ

၁၇။ နွားထိုးကြီးမြို့နယ်တွင် နေထိုင်ကြသူများ၏ ကိုးကွယ်သည့် ဘာသာအလိုက်လူဦးရေမှာအောက်ပါအတိုင်းဖြစ်ပါသည်-

စဉ်	မြို့နယ်	ဗုဒ္ဓ ဘာသာ	ခရစ် ယာန်	ဟိန္ဒူ ဘာသာ	အစ္စလာမ် ဘာသာ	နတ်	အ ခြား	ပေါင်း
၁	နွားထိုးကြီး	၂၈၅၃၆၄	-	-	၂၅		-	၂၀၅၃၈၉
	မြို့နယ်ချုပ်	၂၈၅၃၆၄	-	-	၂၅		-	၂၀၅၃၈၉

နိုင်ငံခြားသားများနေထိုင်မှု

၁၈။ ပြောင်းလဲမှုမရှိပါ။

အခန်း(၅)

အုပ်ချုပ်ရေးဆိုင်ရာအချက်အလက်များ

အုပ်ချုပ်ရေးနယ်မြေဖွဲ့စည်းမှု

၁၉။ ပြောင်းလဲမှုမရှိပါ။

ရွေးကောက်ပွဲဆိုင်ရာကိစ္စရပ်များ

၂၀။ နွားထိုးကြီးမြို့နယ်၏ ရွေးကောက်ပွဲဆိုင်ရာကိစ္စရပ်များအား အောက်ပါအတိုင်းတင်ပြအပ်ပါသည်-

(က) **မြို့နယ်ရွေးကောက်ပွဲကော်မရှင်အဖွဲ့ခွဲ အဖွဲ့ဝင်စာရင်း**
ပြောင်းလဲမှုမရှိပါ။

(ခ) ဆန္ဒမဲပေးပိုင်ခွင့်ရှိသူဦးရေ

စဉ်	မြို့နယ်	မြို့နယ်လူဦးရေ	ကျား	မ	ပေါင်း
၁	နွားထိုးကြီး	၂၀၅၃၈၉	၆၆၇၈၉	၇၇၃၃၉	၁၄၄၁၂၈
	မြို့နယ်ချုပ်	၂၀၅၃၈၉	၆၆၇၈၉	၇၇၃၃၉	၁၄၄၁၂၈

(ဂ) **နိုင်ငံရေးပါတီများ**

ပြောင်းလဲမှုမရှိပါ။

(ဃ) **ရွေးချယ်ခံရသောလွှတ်တော်ကိုယ်စားများ**

ပြောင်းလဲမှုမရှိပါ။

အခန်း(၆)

စီးပွားရေးဆိုင်ရာအချက်အလက်များ

စီးပွားရေးဆိုင်ရာ ခြုံငုံသုံးသပ်ချက်

၂၁။ ပြောင်းလဲမှုမရှိပါ။

မြေအသုံးချမှု

၂၂။ ပြောင်းလဲမှုမရှိပါ။

ဆည်မြောင်းတာဝန်များနှင့်ဆည်ရေသောက်ဧရိယာ

၂၃။ နွားထိုးကြီးမြို့နယ်ရှိ ဆည်မြောင်းတာဝန်များနှင့် ဆည်ရေသောက် ဧရိယာမှာအောက်ပါအတိုင်းဖြစ်ပါသည်-

(က) ကိုယ့်အားကိုယ်ကိုးဆည်များ

ပြောင်းလဲမှုမရှိပါ။

(ခ) မြစ်ရေတင်စီမံကိန်းများ

ပြောင်းလဲမှုမရှိပါ။

(ဂ) တာဝန်များ/ရေထိန်းတံခါး

ပြောင်းလဲမှုမရှိပါ။

စိုက်ပျိုးရေးလုပ်ငန်း

၂၄။ နွားထိုးကြီးမြို့နယ်၏ စိုက်ပျိုးရေးလုပ်ငန်းဆောင်ရွက်နိုင်မှု အခြေအနေမှာ အောက်ပါအတိုင်းဖြစ်ပါသည်-

(က) အဓိကသီးနှံ(၁၀)မျိုး စိုက်ပျိုးထုတ်လုပ်မှု

စဉ်	သီးနှံ အမည်	၂၀၁၇-၂၀၁၈ လျာထားဧက		၂၀၁၈ ခုနှစ်ဧပြီလမှစက်တင်ဘာလထိ			
				စိုက်	ရိတ်	နှုန်း	အထွက်(တင်း)
၁	စပါးပေါင်း	နွေ	၂၃၃၀	၁၇၂၀	၁၇၂၀	၈၃.၀၉	၁၄၂၉၁၃
		မိုး	၁၅၀၀၀	၁၂၅၆၃	-	-	-

စဉ်	သီးနှံအမည်	၂၀၁၇-၂၀၁၈ လျာထားဧက		၂၀၁၈ ခုနှစ်ဧပြီလမှစက်တင်ဘာလထိ			
				စိုက်	ရိတ်	နှုန်း	အထွက်(တင်း)
၂	မြေပဲ	မိုး	၂၅၀၀၀	၃၈၂၂၃	၁၉၇၄၅	၃၂.၅၁	၆၄၁၉၁၀
		ဆောင်း					
၃	နှမ်း	မိုး	၁၇၀၀၀၀	၁၇၀၅၅၅	၁၇၀၅၅၅	၄.၄၅	၇၅၈၉၆၉.၇၅
		ဆောင်း					
၄	နေကြာ		၁၈၀၀	၃၆၃၁	-	-	-
၅	မတ်ပဲ		-	-	-	-	-
၆	ပဲတီစိမ်း	မိုး	၅၁၈၈	၇၉၁၀	၁၆၅၂	၇.၂၂	၁၁၉၂၇
		ဆောင်း					
၇	ပဲစဉ်းငုံ		၉၈၅၀၀	၅၄၄၆၅	-	-	-
၈	ဝါ		၈၃၀၀	၇၀၈၇	-	-	-
၉	ကြံ		၆	၄	-	-	-
၁၀	အစေ့ထုတ်ပြောင်း		၃၉၄	၄၇၈	-	-	-

(ခ) နှစ်ရှည်သီးနှံစိုက်ပျိုးမှုအခြေအနေ

၂၀၁၇ ခုနှစ်၊ ဧပြီလမှ ၂၀၁၈ ခုနှစ်၊ မတ်လကုန်ထိ အပိုင်း(၁) ပါ အတိုင်း ဖြစ်ပါသည်။

(ဂ) အခြားဈေးကွက်ဝင်သီးနှံများစိုက်ပျိုးထုတ်လုပ်မှု

စဉ်	သီးနှံအမည်	စိုက် ဧက	ရိတ် ဧက	အထွက်နှုန်း	အထွက်ပေါင်း
၁	ကြက်သွန်နီ	၂၃၅၉	-	-	-
၂	ငရုတ်ခြောက်	၆၀၂	-	-	-

စဉ်	သီးနှံအမည်	စိုက် ဧက	ရိတ် ဧက	အထွက်နှုန်း	အထွက်ပေါင်း
၃	ဖရဲ	-	-	-	-
၄	သခွား	-	-	-	-
၅	သဘော	၃၀	-	-	-
၆	ငှက်ပျော	၁၃၈	-	-	-
၇	ဟင်းသီးဟင်းရွက်	၆၂၄	-	-	-
	မြို့နယ် ချုပ်	၃၇၅၃	-	-	-

- (ဃ) လယ်ယာသုံးစက်ကိရိယာ သုံးစွဲမှုအခြေအနေ ပြောင်းလဲမှုမရှိပါ။
- (င) လယ်ယာသုံးထယ်၊ထွန်နှင့်ကျွဲ၊နွားကောင်ရေ ပြောင်းလဲမှုမရှိပါ။
- (စ) ဒေသတွင်းဆန်ဖူလုံမှုရာခိုင်နှုန်း ပြောင်းလဲမှုမရှိပါ။
- (ဆ) ဒေသတွင်းဆီဖူလုံမှုရာခိုင်နှုန်း ပြောင်းလဲမှုမရှိပါ။

မွေးမြူရေးလုပ်ငန်းများ

၂၅။ နွားထိုးကြီးမြို့နယ်၏ မွေးမြူရေးလုပ်ငန်းများ ဆောင်ရွက်နိုင်မှုအခြေအနေမှာ အောက်ပါအတိုင်းဖြစ်ပါသည်-

- (က) **မွေးမြူရေးဇုန်များ**
ပြောင်းလဲမှုမရှိပါ။

(ခ) မြို့နယ်မွေးမြူရေး (ကောင်ရေ)

စဉ်	မြို့နယ်	ခုနှစ်	ကျွဲ	နွား	ဝက်	သိုး/ဆိတ်	ကြက်	ဘဲ	ငုံး
၁	နွားထိုးကြီး	၂၀၁၇-၂၀၁၈	၃၄၃	၁၃၃၅၂၆	၃၇၈၂၁	၃၉၁၇၈/ ၈၉၆၇၉	၈၂၁၂၀	၄၃၈	၃၀၀၀
	မြို့နယ်ချုပ်		၃၄၃	၁၃၃၅၂၆	၃၇၈၂၁	၃၉၁၇၈/ ၈၉၆၇၉	၈၂၁၂၀	၄၃၈	၃၀၀၀

(ဂ) မြို့နယ်အသားထုတ်လုပ်မှု (ပိဿာ)

စဉ်	မြို့နယ်	ခုနှစ်	ကျွဲ	နွား	ဝက်	သိုး/ဆိတ်	ကြက်	ဘဲ	ငုံး
၁	နွားထိုးကြီး	၂၀၁၇-၂၀၁၈	-	၇၃၃၅၉၉	၈၆၁၉၈၉	၂၄၁၃၀၉	၈၂၁၈၆၆	၃၉၆	-
	မြို့နယ်ချုပ်		-	၇၃၃၅၉၉	၈၆၁၉၈၉	၂၄၁၃၀၉	၈၂၁၈၆၆	၃၉၆	-

(ဃ) မြို့နယ်ကြက်/ဘဲ/ငုံးဥထုတ်လုပ်မှု(လုံး)

စဉ်	မြို့နယ်	ခုနှစ်	ကြက်ဥ	ဘဲဥ	ငုံးဥ
၁	နွားထိုးကြီး	၂၀၁၇-၂၀၁၈	၁၉၃၄၇၈၂၈	၅၈၂၄	-
	မြို့နယ်ချုပ်	-	၁၉၃၄၇၈၂၈	၅၈၂၄	-

(င) မြို့နယ်နို့ထွက်ပစ္စည်းထုတ်လုပ်မှု

စဉ်	မြို့နယ်	ခုနှစ်	နို့စားနွား(ကောင်ရေ)	နို့ထွက်(ပိဿာ)
၁	နွားထိုးကြီး	၂၀၁၇-၂၀၁၈	၁၅၂၈	၆၁၁၅၅၇၅
	မြို့နယ်ချုပ်	-	၁၅၂၈	၆၁၁၅၅၇၅

- (စ) မြို့နယ်ငါး၊ ပုဇွန်မွှေးမြူမှုအခြေအနေ
ပြောင်းလဲမှုမရှိပါ။
- (ဆ) ရေချို၊ ရေငန်ငါးဖမ်းလုပ်ငန်းမှအသားထုတ်လုပ်မှု (တန်)
ပြောင်းလဲမှုမရှိပါ။

စက်မှုလက်မှုလုပ်ငန်း

၂၆။ နွားထိုးကြီးမြို့နယ်၏ စက်မှုလက်မှုလုပ်ငန်းဆောင်ရွက်နိုင်မှု အခြေအနေမှာ အောက်ပါအတိုင်းဖြစ်ပါသည်-

- (က) စက်မှုဇုန်များ
ပြောင်းလဲမှုမရှိပါ။
- (ခ) မြို့နယ်ရှိစက်ရုံများ
ပြောင်းလဲမှုမရှိပါ။
- (ဂ) မြို့နယ်ရှိအလုပ်ရုံများ
ပြောင်းလဲမှုမရှိပါ။
- (ဃ) အိမ်တွင်းစက်မှုလက်မှုလုပ်ငန်းများ
ပြောင်းလဲမှုမရှိပါ။

သစ်တောလုပ်ငန်းဆောင်ရွက်မှုအခြေအနေ

၂၇။ နွားထိုးကြီးမြို့နယ်၏ သစ်တောလုပ်ငန်းနှင့်ပတ်သက်သော အချက်အလက်များမှာအောက်ပါအတိုင်းဖြစ်ပါသည်-

- (က) သစ်တောများ
ပြောင်းလဲမှုမရှိပါ။
- (ခ) စီးပွားဖြစ်သစ်တောစိုက်ခင်း
ပြောင်းလဲမှုမရှိပါ။
- (ဂ) သစ်ထုတ်လုပ်မှု
ပြောင်းလဲမှုမရှိပါ။

(ဃ) သစ်တောထွက်ပစ္စည်းများ
 ပြောင်းလဲမှုမရှိပါ။

တွင်းထွက်ပစ္စည်းထုတ်လုပ်မှုလုပ်ငန်း

၂၈။ နွားထိုးကြီးမြို့နယ်၏ တွင်းထွက်ပစ္စည်းလုပ်ငန်းနှင့် ပတ်သက်သော အချက်အလက်များမှာအောက်ပါအတိုင်းဖြစ်ပါသည်-

(က) ဓါတ်သတ္တုတူးဖော်မှုလုပ်ငန်း
 ပြောင်းလဲမှုမရှိပါ။

(ခ) ကျောက်မျက်တူးဖော်ထုတ်လုပ်မှု
 ပြောင်းလဲမှုမရှိပါ။

စွမ်းအင်နှင့်လျှပ်စစ်ကဏ္ဍ

၂၉။ နွားထိုးကြီးမြို့နယ်၏ စွမ်းအင်/လျှပ်စစ်ကဏ္ဍနှင့်ပတ်သက်သောအချက် အလက်များမှာ အောက်ပါအတိုင်းဖြစ်ပါသည်-

(က) ဓါတ်ဆီ/ဒီဇယ်အရောင်းဆိုင်

စဉ်	မြို့နယ်	ဆိုင်အမည်	နိုင်ငံပိုင်	ပုဂ္ဂလိကပိုင်	တစ်နှစ်ရောင်းချမှုစည်ပေါင်း	
					ဓါတ်ဆီ	ဒီဇယ်
၁	နွားထိုးကြီး	ဖြိုးမောက်	-	၂	၉၀၀	၄၄၀
၂		ထွန်း	-	၁	၃၆၀	၂၄၀
၃	နွားထိုးကြီး	ရွှေနန်းတော်	-	၁	၁၂၀၀	၅၅၂
၄		စိန်ရွှေမန်း	-	၁	၄၀၀	၂၄၀
၅		Silver Wave	-	၁	၃၈၀	၂၄၀
၆		ရွှေလွင်ပြင်	-	၁	၇၆၀	၃၈၀
၇		ကျော်စံ	-	၁	၇၆၀	၃၈၀
မြို့နယ်ချုပ်			-	၈	၄၇၆၀	၂၄၇၂

(ခ) သဘာဝဓါတ်ငွေ့အရောင်းဆိုင်များ

၂၀၁၇ ခုနှစ်၊ ဧပြီလမှ ၂၀၁၈ ခုနှစ်၊ မတ်လကုန်ထိ အပိုင်း(၁) ပါ အတိုင်း ဖြစ်ပါသည်။

ပို့ဆောင်ရေးနှင့်လမ်းပန်းဆက်သွယ်ရေးလုပ်ငန်း

၃၀။ နွားထိုးကြီးမြို့နယ်၏ပို့ဆောင်ရေးနှင့် လမ်းပန်းဆက်သွယ်ရေးနှင့် ပတ်သက်သော အချက်အလက်များမှာအောက်ပါအတိုင်းဖြစ်ပါသည်-

(က) လေကြောင်းလမ်း

ပြောင်းလဲမှုမရှိပါ။

(ခ) ရေကြောင်းလမ်း

ပြောင်းလဲမှုမရှိပါ။

(ဂ) ရထားလမ်းနှင့်ဘူတာရုံများ

ပြောင်းလဲမှုမရှိပါ။

(ဃ) ကားဂိတ်များ

ပြောင်းလဲမှုမရှိပါ။

ပြည်သူ့ဆောက်လုပ်ရေးလုပ်ငန်းများ

၃၁။ ပြည်သူ့ဆောက်လုပ်ရေးလုပ်ငန်းများမှာအောက်ပါအတိုင်းဖြစ်ပါသည်-

(က) ကားလမ်း

ပြောင်းလဲမှုမရှိပါ။

(ခ) မြို့နယ်ချင်းဆက်လမ်းများ

ပြောင်းလဲမှုမရှိပါ။

(ဂ) တံတားများ

ပြောင်းလဲမှုမရှိပါ။

(ဃ) လမ်းတံတားသုံးစက်ကိရိယာများ

ပြောင်းလဲမှုမရှိပါ။

(င) လမ်း/တံတားအသုံးပြုခကောက်ခံသည့်လုပ်ငန်း

ပြောင်းလဲမှုမရှိပါ။

ဟိုတယ်နှင့်ခရီးသွားလုပ်ငန်း

၃၂။ နွားထိုးကြီးမြို့နယ်တွင်ဟိုတယ်နှင့်ခရီးသွားလုပ်ငန်းမရှိပါ။

(က) ဟိုတယ်၊ မိုတယ်၊ အင်း၊ တည်းခိုခန်း

(၁) ဟိုတယ်

ပြောင်းလဲမှုမရှိပါ။

(၂) မိုတယ်၊ အင်း၊ တည်းခိုခန်း

၂၀၁၇ ခုနှစ်၊ ဧပြီလမှ ၂၀၁၈ ခုနှစ်၊ မတ်လကုန်ထိ အပိုင်း(၁) ပါ အတိုင်း ဖြစ်ပါသည်။

(ခ) ကမ်းခြေနှင့်အပန်းဖြေနေရာများ

ပြောင်းလဲမှုမရှိပါ။

သမဝါယမအသင်းများ

၃၃။ ပြောင်းလဲမှုမရှိပါ။

စီးပွားရေးဆိုင်ရာအခြေခံအဆောက်အဦများ

၃၄။ နွားထိုးကြီးမြို့နယ်တွင်ရှိသော စီးပွားရေးဆိုင်ရာ အခြေခံအဆောက်အဦများမှာ အောက်ပါအတိုင်းဖြစ်ပါသည်-

(က) ကုမ္ပဏီကုန်စည်ဒိုင်၊ ပွဲရုံများ၊ ဈေးနှင့်ကုန်တိုက်များ

(၁) ကုမ္ပဏီများ

ပြောင်းလဲမှုမရှိပါ။

- (၂) ကုန်စည်ခိုင်များ
ပြောင်းလဲမှုမရှိပါ။
- (၃) ပွဲရုံများ
ပြောင်းလဲမှုမရှိပါ။
- (၄) ဈေးများ
ပြောင်းလဲမှုမရှိပါ။
- (၅) ကုန်တိုက်များ
ပြောင်းလဲမှုမရှိပါ။
- (ခ) ဘဏ်များ
ပြောင်းလဲမှုမရှိပါ။
- (ဂ) စတိုးဆိုင်နှင့်အရောင်းဆိုင်များ
ပြောင်းလဲမှုမရှိပါ။

စည်ပင်သာယာရေးလုပ်ငန်းများ

၃၅။ နွားထိုးကြီးမြို့နယ်၏ စည်ပင်သာယာရေးလုပ်ငန်းများမှာ အောက်ပါအတိုင်းဖြစ်ပါသည်-

- (က) ဈေးလုပ်ငန်း
ပြောင်းလဲမှုမရှိပါ။
- (ခ) သောက်သုံးရေရရှိရေး
ပြောင်းလဲမှုမရှိပါ။
- (ဂ) သန့်ရှင်းရေးလုပ်ငန်း
ပြောင်းလဲမှုမရှိပါ။

(ဃ) လမ်း/တံတားလုပ်ငန်း

(၁) လမ်းလုပ်ငန်း

စဉ်	မြို့နယ်	လမ်းပေါင်း (လမ်း)	စုစုပေါင်းလမ်းအရှည်မိုင်	ကတ္တရာလမ်းပေါင်း		ကျောက်ခင်းလမ်းပေါင်း		မြေသားလမ်းပေါင်း	
				လမ်း	မိုင်	လမ်း	မိုင်	လမ်း	မိုင်
၁	နွားထိုးကြီး	၁၅၆	၂၉/၁	၂၅	၅/၆	၉	၁/၂	၁၂၂	၂၂/၃
	မြို့နယ်ချုပ်	၁၅၆	၂၉/၁	၂၅	၅/၆	၉	၁/၂	၁၂၂	၂၂/၃

(၂) တံတားလုပ်ငန်း

စဉ်	မြို့နယ်	တံတားပေါင်း(စင်း)				
		သံ	ကွန်ကရစ်	အုတ်	သစ်သား	ပေါင်း
၁	နွားထိုးကြီး	-	၇	-	-	၇
	မြို့နယ်ချုပ်	-	၇	-	-	၇

(၃) လမ်းတံတားသုံးစက်ကိရိယာများ

စဉ်	မြို့နယ်	လမ်းတံတားသုံးစက်ကိရိယာများ				လုပ်သားဦးရေ
		မြေထိုးစက်	မြေကော်စက်	မြေကြိတ်စက်	မြေသယ်ယာဉ်	
၁	နွားထိုးကြီး	-	၁	၁	-	၂
	မြို့နယ်ချုပ်	-	၁	၁	-	၂

ပုံနှိပ်လုပ်ငန်းနှင့်မီဒီယာလုပ်ငန်းများ

၃၆။ နွားထိုးကြီးမြို့နယ်တွင်ရှိသော ပုံနှိပ်တိုက်နှင့် မီဒီယာလုပ်ငန်းများမှာ အောက်ပါအတိုင်းဖြစ်ပါသည်-

(က) ပုံနှိပ်လုပ်ငန်းနှင့်တေးသံသွင်းဇီဒီယို

ပြောင်းလဲမှုမရှိပါ။

(ခ) မီဒီယာလုပ်ငန်းများ

ပြောင်းလဲမှုမရှိပါ။

ပြည်တွင်းအသားတင်ထုတ်လုပ်မှုနှင့်ဝန်ဆောင်မှုတန်ဖိုး

၃၇။ နွားထိုးကြီးမြို့နယ်၏ ပြည်တွင်းအသားတင်ထုတ်လုပ်မှုနှင့်ဝန်ဆောင်မှုတန်ဖိုးကို အောက်ပါအတိုင်းဖော်ပြအပ်ပါသည်-

(ကျပ်သန်းပေါင်း)

စဉ်	အကြောင်းအရာ	၂၀၁၆- ၂၀၁၇ အသားတင် ထုတ်လုပ်မှု တန်ဖိုး	၂၀၁၇-၂၀၁၈ ရည်မှန်းချက် တန်ဖိုး	၂၀၁၇- ၂၀၁၈ခုနှစ်ဆောင်ရွက်နိုင်မှု		
				တန်ဖိုး	အကောင် အထည် ဖော်နိုင်မှု	တိုး တက်မှု %
၁	ထုတ်လုပ်မှုတန်ဖိုး	၂၉၅၇၅.၀	၄၃၅၅၈.၄	၃၁၈၉၈.၁	၇၃.၂	၇.၉
၂	ဝန်ဆောင်မှု	၁၅၄၄၇.၇	၁၆၄၈၆.၃	၁၆၄၉၀.၄	၁၀၀.၀	၆.၇
၃	ကုန်သွယ်မှုတန်ဖိုး	၇၄၆၄.၅	၈၅၆၁.၂	၇၇၅၈.၇	၉၀.၆	၃.၉
၄	အသားတင်ထုတ်လုပ်မှု နှင့်ဝန်ဆောင်မှုတန်ဖိုး	၅၂၄၈၇.၂	၆၈၆၀၅.၉	၅၆၁၃၇.၂	၈၁.၉	၇.၀

လူတစ်ဦးချင်းဝင်ငွေ

၃၈။ နွားထိုးကြီးမြို့နယ်၏ တစ်ဦးချင်းဝင်ငွေကိုအောက်ပါအတိုင်းဖော်ပြအပ်ပါသည်-

စဉ်	၂၀၁၅-၂၀၁၆	၂၀၁၆-၂၀၁၇	၂၀၁၇-၂၀၁၈
၁	၉၅၃၂၀၅	၉၆၃၂၃၀	၁၀၉၅၇၆၈

အသက်မွေးဝမ်းကျောင်းလုပ်ငန်းအလိုက် အလုပ်လုပ်သူဦးရေ

၃၉။ နွားထိုးကြီးမြို့နယ်၏ အသက်မွေးဝမ်းကျောင်းလုပ်ငန်းအလိုက် အလုပ်လုပ် ကိုင်သူဦးရေမှာ အောက်ပါအတိုင်းဖြစ်ပါသည်-

ဇွဲ	မြို့နယ်	အစိုးရဝန်ထမ်း	ဝန်ဆောင်မှု	စိုက်ပျိုးရေး	မွေးမြူရေး	အရောင်းအဝယ်	စက်မှုလက်မှု	ရေလုပ်ငန်း	ကျပ်စား	အခြား	စုစုပေါင်း
၁	နွားထိုးကြီး	၂၄၉၉	၆၈၅	၆၇၂၁၈	၁၁၆၉၁	၄၈၀၂	၁၆၇၀	၂၀	၃၁၀၉၇	၁၃၈၀၄	၁၃၉၆၈၃
	မြို့နယ်ချုပ်	၂၄၉၉	၆၈၅	၆၇၂၁၈	၁၁၆၉၁	၄၈၀၂	၁၆၇၀	၂၀	၃၁၀၉၇	၁၃၈၀၄	၁၃၉၆၈၃

အလုပ်လုပ်သူဦးရေနှင့်အလုပ်လက်မဲ့ဦးရေ

၄၀။ နွားထိုးကြီးမြို့နယ်တွင်ရှိသော အလုပ်လုပ်သူဦးရေနှင့် အလုပ်လက်မဲ့နှုန်းကို အောက်ပါအတိုင်းဖော်ပြအပ်ပါသည်-

စဉ်	မြို့နယ်	အလုပ်လုပ်နိုင်သူဦးရေ	လုပ်ငန်းခွင်ရှိလုပ်သားဦးရေ	အလုပ်လက်မဲ့ဦးရေ	အလုပ်လက်မဲ့ရာခိုင်နှုန်း
၁	နွားထိုးကြီး	၁၄၄၁၂၈	၁၃၉၆၈၃	၄၄၄၄၅	၃.၀၈
	မြို့နယ်ချုပ်	၁၄၄၁၂၈	၁၃၉၆၈၃	၄၄၄၄၅	၃.၀၈

အခန်း(၇)

လူမှုရေးဆိုင်ရာအချက်အလက်များ

ပညာရေးကဏ္ဍ

၄၁။ နွားထိုးကြီးမြို့နယ်တွင်ရှိသော ပညာရေးဆိုင်ရာအချက်အလက်များကိုအောက်ပါအတိုင်းဖော်ပြအပ်ပါသည်-

(က) အဆင့်မြင့်ပညာ
 ပြောင်းလဲမှုမရှိပါ။

(ခ) အခြေခံပညာ

(၁) အထကကျောင်းများ

စဉ်	ကျောင်းအမည်	တည်နေရာ	အကျယ်အဝန်း (ဧက)	ဆရာ/ဆရာမ ဦးရေ	ကျောင်းသား / သူဦးရေ	ဆရာနှင့် ကျောင်းသား အချိုး
၁	အထက(နွားထိုးကြီး)	အမှတ်(၅)	၁၂.၇၇	၅၂	၂၄၆၆	၁ : ၄၇
၂	အထက(မြို့မ)	အမှတ်(၁)	၂.၆၂	၃၈	၁၁၆၃	၁ : ၃၀
၃	အထက(ပြင်စည်)	ပြင်စည်	၈.၀၆	၃၇	၉၃၅	၁ : ၂၅
၄	အထက(ဝက်လူး)	ဝက်လူး(လ)	၇.၇၁	၃၀	၇၉၈	၁ : ၂၆
၅	အထက(ကနား)	ကနားကျေးရွာ	၂.၉၇	၃၈	၁၄၀၃	၁ : ၃၆
၆	အထက(လက်ဝဲ + မြင်းနီ)	လက်ဝဲ	၄.၀၄	၃၃	၇၂၀	၁ : ၂၁
၇	အထက(ဆူးဖြူကုန်း)	ဆူးဖြူကုန်း	၉.၀၂	၂၉	၆၁၃	၁ : ၂၁
၈	အထက(ရွာကြီး)	ရွာကြီး	၇.၆၁	၂၈	၆၅၇	၁ : ၂၃
၉	အထက(လုံးတော + သမန်းတော)	လုံးတော	၅.၁၄	၂၂	၅၄၂	၁ : ၂၄
၁၀	အထက(အိုးပုံတော)	အိုးပုံတော	၇.၀၅	၂၄	၆၆၁	၁ : ၂၇
၁၁	အထက(ကြာပင်အိုင်)	ကြာပင်အိုင်	၀.၈၆	၂၈	၃၃၆	၁ : ၂၈
	မြို့နယ်ချုပ်		၆၇.၈၅	၃၄၉	၁၀၂၉၄	၁ : ၂၉

(၂) အထကကျောင်းခွဲများ

စဉ်	ကျောင်းအမည်	တည်နေရာ	အကျယ်အဝန်း (ဧက)	ဆရာ/ဆရာမဦးရေ	ကျောင်းသား/သူဦးရေ	ဆရာနှင့်ကျောင်းသားအချိုး
၁	ထ-ခွဲ(ပဲချက်)	ပဲချက် (ရ) ကျေးရွာ	၁၅.၈၆	၂၉	၈၄၇	၁ : ၂၉
၂	ထ-ခွဲ (မင်းရွာ)	မင်းရွာ ကျေးရွာ	၁၀.၀၄	၂၂	၅၀၅	၁ : ၂၂
၃	ထ-ခွဲ(ဘုံသာ)	ဘုံသာကျေးရွာ	၁၀.၃၄	၂၀	၄၃၄	၁ : ၂၁
၄	ထ-ခွဲ (မကျီးကန်)	မကျီးကန်	၅.၄၈	၂၂	၅၆၉	၁ : ၂၅
၅	ထ-ခွဲကျွန်းဒေါင့်	ကျွန်းဒေါင့်	၂.၀၉	၁၇	၄၁၆	၁ : ၂၄
၆	ထ-ခွဲ လျှော်ဖြူ(တ)	လျှော်ဖြူ(လ)	၀.၈၈	၂၁	၃၆၉	၁ : ၁၇
၇	ထ-ခွဲ(မျက်ရှူ)	မျက်ရှူ	၂.၃၄	၂၀	၅၄၈	၁ : ၂၇
၈	ထ-ခွဲ(ဒေါင့်ဘိုး)	ဒေါင့်ဘိုး	၃.၂၆	၁၉	၄၆၀	၁ : ၂၄
၉	ထ-ခွဲ (ကဒေါင်း)	ကဒေါင်း	၅.၄၁	၁၆	၂၄၁	၁ : ၁၅
၁၀	ထ-ခွဲ(ဇီးတော)	ဇီးတော	၃၀.၉၀	၁၈	၄၉၃	၁ : ၂၇
၁၁	ထ-ခွဲ (မလည်)	မလည်	၇.၀၀	၂၀	၃၅၃	၁ : ၁၇
၁၂	ထခွဲ (နန္ဒင်းတော်ဘိုး)	နန္ဒင်းတော်ဘိုး	၁.၈၇	၁၆	၂၆၉	၁ : ၁၆
၁၃	ထ-ခွဲ(ဆားတောင်)	ဆားတောင်	၃.၈၃	၁၆	၂၁၂	၁ : ၁၃
၁၄	ထ-ခွဲ(ရွာသာအေး)	ရွာသာအေး	၀.၈၉	၁၆	၃၆၉	၁ : ၁၉
	မြို့နယ်ချုပ်		၇၀.၅၂	၂၇၅	၆၀၈၅	၁ : ၂၂

(၃) အလကကျောင်းများ

စဉ်	ကျောင်းအမည်	တည်နေရာ	အကျယ်အဝန်း (ဧက)	ဆရာ/ဆရာမဦးရေ	ကျောင်းသား/သူဦးရေ	ဆရာနှင့်ကျောင်းသားအချိုး
၁	အလက၊ပဒေါင်း	ပဒေါင်း	၄.၆၄	၁၂	၁၈၂	၁ : ၁၅
၂	အလက(တပယ်)	တပယ်	၂.၀၀	၁၁	၂၆၃	၁ : ၂၃
၃	အလက(နဘဲမြစ်)	နဘဲမြစ်	၄.၆၄	၁၃	၂၈၇	၁ : ၂၂
၄	အလက၊လက်ပန်	လက်ပန်	၂.၈၃	၁၂	၃၇၃	၁ : ၃၁
၅	အလက၊ကျောက်တန်း	ကျောက်တန်း	၂.၄၂	၁၁	၂၃၈	၁ : ၂၁
၆	အလက ညောင်ပင်ရွာ	ညောင်ပင်ရွာ	၁.၂၂	၁၃	၃၁၆	၁ : ၂၄
၇	အလက၊ကန်ကြီး	ကန်ကြီး	၀.၆၇	၁၃	၂၅၀	၁ : ၁၉
၈	အလက ထန်းတောမ	ထန်းတောမ	၂.၀၄	၁၄	၂၆၆	၁ : ၁၉
၉	အလက မေါင်ချဉ်း	မေါင်ချဉ်း	၄.၄၀	၁၂	၂၄၅	၁ : ၂၀
၁၀	အလက-မှက္ခရာ	မှက္ခရာ	၁.၆၀	၇	၂၄၁	၁ : ၃၄
၁၁	အလက-ခက်လန်း	ခက်လန်း	၃.၁၉	၁၂	၃၅၃	၁ : ၂၉
၁၂	အလက-ငှက်ပျောအိုင်	ငှက်ပျောအိုင်	၁.၆၀	၁၀	၁၉၁	၁ : ၁၉
၁၃	အလက-ဆေးထိုး	ဆေးထိုး	၂.၇၅	၁၂	၂၁၈	၁ : ၁၈
၁၄	အလက-မြဝတီ	မြဝတီ	၁.၈၆	၉	၁၉၈	၁ : ၂၂
၁၅	အလက-ဇေဒိတ်	ဇေဒိတ်	၂.၃၄	၁၀	၃၆၉	၁ : ၃၆
၁၆	အလက-ရသစ်	ရသစ်	၂.၃၄	၁၀	၁၈၄	၁ : ၁၈
၁၇	အလက-ဇီ	ဇီ	၁.၆၃	၁၁	၃၂၈	၁ : ၂၉
၁၈	အလက-ရေလည်	ရေလည်	၁.၂၆	၈	၂၂၅	၁ : ၂၈
	မြို့နယ်ချုပ်		၄၃.၂၇	၂၀၀	၄၇၂၇	၁ : ၂၄

(၄) အလကကျောင်းခွဲများ

စဉ်	ကျောင်းအမည်	တည်နေရာ	အကျယ်အဝန်း (ဧက)	ဆရာ/ဆရာမ ဦးရေ	ကျောင်းသား/သူဦးရေ	ဆရာနှင့် ကျောင်းသား အချိုး
၁	လ-ခွဲ၊ ထန်းခွဲ(မ)	ထန်းခွဲ	၁.၆၄	၁၀	၂၇၆	၁ : ၂၇
၂	လ-ခွဲ၊ စိန်ပန်းကန်	စိန်ပန်းကန်	၂.၂၃	၁၁	၂၈၈	၁ : ၂၆
၃	လ-ခွဲ၊ ဆူးရစ်ကုန်း	ဆူးရစ်ကုန်း	၂.၄၅	၁၁	၂၇၉	၁ : ၂၅
၄	လ-ခွဲ၊ သူစို	သူစို	၃.၂၂	၁၂	၁၈၁	၁ : ၁၅
၅	လ-ခွဲ၊ ကန်ဦး	ကန်ဦး	၀.၈၄	၁၅	၁၉၈	၁ : ၁၃
၆	လ-ခွဲ၊ စိန်ပန်းကျင်း	စိန်ပန်းကျင်း	၁.၂၆	၁၁	၂၁၄	၁ : ၁၉
၇	လ-ခွဲ၊ နဘူးတော(မ)	နဘူးတော (မ)	၁.၂၉	၁၀	၆၉	၁ : ၇
၈	လ-ခွဲ၊ ခံစပ်ကုန်း	ခံစပ်ကုန်း(ရ)	၁.၄၀	၁၀	၂၄၁	၁ : ၂၄
၉	လ-ခွဲ၊ ထိမ္မာလား	ထိမ္မာလား	၁.၃၈	၈	၁၈၉	၁ : ၂၃
၁၀	လ-ခွဲ၊ ဘုရားကြီး	ဘုရားကြီး	၀.၇၁	၉	၂၄၂	၁ : ၂၆
	မြို့နယ်ချုပ်		၁၆.၄၂	၁၀၇	၂၁၇၇	၁ : ၂၀

(၅) မူလတန်းလွန်ကျောင်းများ

စဉ်	မြို့နယ်	ကျောင်းအရေအတွက်	ဆရာ/ဆရာမ ဦးရေ	ကျောင်းသား/သူဦးရေ	ဆရာနှင့် ကျောင်းသား အချိုး
၁	နွားထိုးကြီး	၁၃	၉၃	၁၇၄၅	၁ : ၁၉
	မြို့နယ်ချုပ်	၁၃	၉၃	၁၇၄၅	၁ : ၁၉

(၆) အမကကျောင်းများ

စဉ်	ကျောင်းအရေအတွက်	ဆရာ/ဆရာမ ဦးရေ	ကျောင်းသား/သူဦးရေ	ဆရာနှင့် ကျောင်းသား အချိုး
၁	၉၈	၄၈၉	၃၁၀၆	၁ : ၆

(ဂ) မူလတန်းကြိုကျောင်း

စဉ်	ကျောင်းအမည်	တည်နေရာ	ဆရာ/ ဆရာမ ဦးရေ	ကျောင်းသား/ သူဦးရေ	အချိုး
၁	ကိုယ့်အားကိုယ်ကိုး	အမှတ်(၇)	၂	၄၈	၁ : ၂၄
	မြို့နယ်ချုပ်		၂	၄၈	၁ : ၂၄

(ဃ) ဘုန်းတော်ကြီးသင်ပညာရေးကျောင်းများ

စဉ်	ကျောင်းအမည်	တည်နေရာ	ဆရာ/ ဆရာမ ဦးရေ	ကျောင်းသား/ သူဦးရေ	အချိုး
၁	ဖလံကုန်း(ဘက)	ဖလံကုန်း	၁၅	၂၆၀	၁ : ၁၇
၂	ထန်းငယ်တော(ဘက)	အမှတ်(၁)	၇	၁၅၂	၁ : ၂၂
၃	ညောင်ပင်ကျောင်း(ဘ)	အမှတ်(၂)	၁၁	၃၂၄	၁ : ၂၉
၄	တိုက်သစ်ကျောင်း(ဘက)	ခံစပ်ကုန်း	၁၀	၂၀၃	၁ : ၂၀
၅	သာသနာ့မဏ္ဍိုင်(ဘက)	တပေါယ်	၄	၃၉	၁ : ၁၀
၆	တောရကျောင်း(ဘက)	ဒေါင့်ဘိုး	၃	၆၂	၁ : ၂၁
၇	မင်းကျောင်း(ဘက)	တပေါယ်	၇	၄၁	၁ : ၆
၈	ရွှေကျကြီး(ဘက)	သာယာကုန်း	၁၀	၉၀	၁ : ၉

စဉ်	ကျောင်းအမည်	တည်နေရာ	ဆရာ/ ဆရာမ ဦးရေ	ကျောင်းသား / သူဦးရေ	အချိုး
၉	စိတ္တသုခ(ဘက)	မြတောင်	၄	၅၃	၁ : ၁၃
၁၀	ဓမ္မသီရိ(ဘက)	ဒေဒိတ်	၃	၁၀၀	၁ : ၃၃
၁၁	ကျောက်ပုထိုး(ဘက)	ဝက်လူး	၇	၆၈	၁ : ၁၀
၁၂	ရွာဦးတိုက်သစ်(ဘက)	နန်းတော်ဘိုး	၃	၁၀၀	၁ : ၃၃
မြို့နယ်ချုပ်			၈၄	၁၄၉၂	၁ : ၁၆

(င) ကျောင်းနေအရွယ်ကလေးများကျောင်းအပ်နှံမှု

စဉ်	မြို့နယ်	(၅)နှစ်ပြည့်ကလေး			ကျောင်းအပ်နှံမှု			ကျောင်း အပ်နှံမှု%
		ကျား	မ	ပေါင်း	ကျား	မ	ပေါင်း	
၁	နွားထိုးကြီး	၁၃၉၅	၁၃၉၇	၂၇၉၂	၁၃၈၂	၁၃၆၅	၂၇၄၇	၉၈.၃၉
	မြို့နယ်ချုပ်	၁၃၉၅	၁၃၉၇	၂၇၉၂	၁၃၈၂	၁၃၆၅	၂၇၄၇	၉၈.၃၉

(စ) တက္ကသိုလ်ဝင်တန်းအောင်မြင်မှု

စဉ်	မြို့နယ်	၂၀၁၆-၂၀၁၇ ခုနှစ်				၂၀၁၇-၂၀၁၈ ခုနှစ်			
		စာရင်း ရှိ	ဖြေဆို	အောင် မြင်	%	စာရင်း ရှိ	ဖြေဆို	အောင် မြင်	%
၁	နွားထိုးကြီး	၂၅၇၁	၂၄၆၈	၈၇၁	၃၅.၂၉	၃၂၅၄	၃၁၁၉	၁၀၄၆	၃၃.၅၄
	မြို့နယ်ချုပ်	၂၅၇၁	၂၄၆၈	၈၇၁	၃၅.၂၉	၃၂၅၄	၃၁၁၉	၁၀၄၆	၃၃.၅၄

(ဆ) စာတတ်မြောက်မှုရာနှုန်း

စဉ်	မြို့နယ်	မြို့နယ် လူဦးရေ	(၁၅)နှစ် အထက်လူဦးရေ	စာတတ် မြောက်ဦးရေ	စာတတ် မြောက်မှုနှုန်း
၁	နွားထိုးကြီး	၂၀၅၃၈၉	၁၆၆၀၉၂	၁၆၆၀၉၂	၁၀၀
	မြို့နယ်ချုပ်	၂၀၅၃၈၉	၁၆၆၀၉၂	၁၆၆၀၉၂	၁၀၀

- (ဇ) သင်ကြားမှုသင်ယူမှုအထောက်အကူပြုစာသင်ခန်းများဖွင့်လှစ်နိုင်မှု
 - (၁) အထကကျောင်းများ
ပြောင်းလဲမှုမရှိပါ။
 - (၂) အလကကျောင်းများ
ပြောင်းလဲမှုမရှိပါ။
 - (၃) အမကကျောင်းများ
ပြောင်းလဲမှုမရှိပါ။
- (ဈ) စာကြည့်တိုက်များဖွင့်လှစ်နိုင်မှု
ပြောင်းလဲမှုမရှိပါ။

ကျန်းမာရေးကဏ္ဍ

၄၂။ နွားထိုးကြီးမြို့နယ်၏ ကျန်းမာရေးဆိုင်ရာအချက်အလက်များမှာ အောက်ပါ အတိုင်းဖြစ်ပါသည်-

- (က) ဆေးရုံများ
ပြောင်းလဲမှုမရှိပါ။
- (ခ) ဆေးပေးခန်းများ
ပြောင်းလဲမှုမရှိပါ။
- (ဂ) ကျေးလက်ကျန်းမာရေးဌာန/ဌာနခွဲ
ပြောင်းလဲမှုမရှိပါ။

(ဃ) ကျန်းမာရေးစောင့်ရှောက်မှု

စဉ်	မြို့နယ်	လူဦးရေ	ဆရာဝန်မှကျန်းမာရေးစောင့်ရှောက်မှုနှုန်း		သူနာပြုမှကျန်းမာရေးစောင့်ရှောက်မှုနှုန်း		လက်ထောက်ကျန်းမာရေးမှူးမှကျန်းမာရေးစောင့်ရှောက်မှုနှုန်း	
			ဆရာဝန်ဦးရေ	ဆရာဝန်နှင့်လူဦးရေအချိုး	သူနာပြုဦးရေ	သူနာပြုနှင့်လူဦးရေအချိုး	လ/ထကျန်းမာရေးမှူးဦးရေ	လ/ထကျန်းမာရေးမှူးနှင့်လူဦးရေအချိုး
၁	နွားထိုးကြီး	၂၀၅၃၈၉	၈	၁: ၂၅၆၇၄	၂	၁: ၁၀၂၆၉၅	၈	၁: ၂၅၆၇၄
	မြို့နယ်ချုပ်	၂၀၅၃၈၉	၈	၁: ၂၅၆၇၄	၂	၁: ၁၀၂၆၉၅	၈	၁: ၂၅၆၇၄

(င) ဒေသတွင်းအများဆုံးဖြစ်ပွားသောရောဂါများ

စဉ်	မြို့နယ်	ရောဂါအမျိုးအစား									
		ငှက်ဖျား		ဝမ်းလျှော		တီဘီ		ဝမ်းကိုက်		အသဲရောင်	
		ဖြစ်	သေ	ဖြစ်	သေ	ဖြစ်	သေ	ဖြစ်	သေ	ဖြစ်	သေ
၁	နွားထိုးကြီး	၂	-	၄၉၉	-	၆၈	-	၆၃	-	၅	-
	မြို့နယ်ချုပ်	၂	-	၄၉၉	-	၆၈	-	၆၃	-	၅	-

(စ) HIV/AIDS ရောဂါဖြစ်ပွား/သေဆုံးဦးရေ

စဉ်	မြို့နယ်	၂၀၁၇-၂၀၁၈		၂၀၁၈ဧပြီလမှ စက်တင်ဘာလထိ	
		ဖြစ်	သေ	ဖြစ်	သေ
၁	နွားထိုးကြီး	-	-	၄၈	-
	မြို့နယ်ချုပ်	-	-	၄၈	-

(ဆ) ကျန်းမာရေးဆိုင်ရာအညွှန်းကိန်းများ

စဉ်	မြို့နယ်	မိခင် ဦးရေ	ကလေး ဦးရေ	လူ(၁၀၀၀)လျှင်			
				မွေးနှုန်း	မိခင် သေနှုန်း	မွေးကင်းစ ကလေး သေနှုန်း	ကိုယ်ဝန် ပျက်နှုန်း
၁	နွားထိုးကြီး	၃၅၁၃	၃၂၃၆	၇.၇	၀.၆	၄.၅	၁.၇
	မြို့နယ်ချုပ်	၃၅၁၃	၃၂၃၆	၇.၇	၀.၆	၄.၅	၁.၇

လူမှုရေးအသင်းအဖွဲ့များ

၄၃။ နွားထိုးကြီးမြို့နယ်ရှိ လူမှုရေးအသင်းအဖွဲ့များဆိုင်ရာ အချက်အလက်များမှာ အောက်ပါအတိုင်းဖြစ်ပါသည်-

(က) INGO

ပြောင်းလဲမှုမရှိပါ။

(ခ) NGO ဦးရေ

ပြောင်းလဲမှုမရှိပါ။

(ဂ) အသင်းအဖွဲ့များ

စဉ်	အသင်းအဖွဲ့ အမည်	ရုံး/ရုံးခွဲ တည်နေရာ	မှတ်ပုံ တင် အမှတ်	ဆောင်ရွက် သည့် လုပ်ငန်း
၁	မေတ္တာမွန်	အမှတ်(၄)	၆/နွားထိုးကြီး/၀၀၁	နာရေးကူညီမှု
၂	သုခချမ်းသာ	အမှတ်(၂)	၆/နွားထိုးကြီး/၀၀၂	ကျန်းမာရေး
၃	လောကချမ်းသာ	ဧဒိတ်	၆/နွားထိုးကြီး/၀၀၃	လူမှုကူညီရေး
၄	လူငယ်အင်အား	မျက်ရှု	၆/နွားထိုးကြီး/၀၀၄	လူမှုကူညီရေး
၅	အကြင်နာရိပ်	သာစည်(မ)	၆/နွားထိုးကြီး/၀၀၅	လူမှုကူညီရေး
၆	အနန္တရိပ်	မျက်ရှု	၆/နွားထိုးကြီး/၀၀၆	လူမှုကူညီရေး
၇	ဇနသုခ	အောင်ချမ်းသာ	၆/နွားထိုးကြီး/၀၀၇	လူမှုကူညီရေး
၈	အာယုဒီယ	ဝက်လူး(န)	၆/နွားထိုးကြီး/၀၀၈	လူမှုကူညီရေး

စဉ်	အသင်းအဖွဲ့ အမည်	ရုံး/ ရုံးခွဲ တည်နေရာ	မှတ်ပုံ တင် အမှတ်	ဆောင်ရွက် သည့် လုပ်ငန်း
၉	အလျာဏမိတ္တ	ဝက်လူး(ရ)	၆/နွားထိုးကြီး/၀၀၉	လူမှုကူညီရေး
၁၀	အလင်းသစ်	ကံဦး	၆/နွားထိုးကြီး/၀၁၀	လူမှုကူညီရေး
၁၁	မေတ္တာရွှေစဉ်	ထန်းဇင်(မ)	၆/နွားထိုးကြီး/၀၁၁	လူမှုကူညီရေး
၁၂	မုဒိတာ	နဘဲမြစ်	၆/နွားထိုးကြီး/၀၁၂	လူမှုကူညီရေး
၁၃	ချမ်းမြေ့မွန်	ဘုရားကြီး	၆/နွားထိုးကြီး/၀၁၃	လူမှုကူညီရေး
၁၄	တက်လူ	ဖောင်ချဉ်း(တ)	၆/နွားထိုးကြီး/၀၁၄	လူမှုကူညီရေး
၁၅	မနောဖြူစင်	မင်းရွာ	၆/နွားထိုးကြီး/၀၁၅	လူမှုကူညီရေး
၁၆	အလင်းရောင်	မကြီးကုန်း	၆/နွားထိုးကြီး/၀၁၆	လူမှုကူညီရေး
၁၇	စည်တော်ဟိန်း	ဇေဒိတ်	၆/နွားထိုးကြီး/၀၁၇	လူမှုကူညီရေး
၁၈	မြတ်ရောင်ခြည်	ရန်းပင်ကန်	၆/နွားထိုးကြီး/၀၁၈	လူမှုကူညီရေး
၁၉	မေတ္တာရောင်ခြည်	ရွာကြီး	၆/နွားထိုးကြီး/၀၁၉	လူမှုကူညီရေး
၂၀	မေတ္တာကန်	ကျောက်တန်း	၆/နွားထိုးကြီး/၀၂၀	လူမှုကူညီရေး
၂၁	စေတနာ	မျက်ရှု	၆/နွားထိုးကြီး/၀၂၁	လူမှုကူညီရေး
၂၂	ပါရမီရှင်	တပါယ်	၆/နွားထိုးကြီး/၀၂၂	လူမှုကူညီရေး
၂၃	အဖြူရောင်	ထန်းတော	၆/နွားထိုးကြီး/၀၂၃	လူမှုကူညီရေး
၂၄	အဝေရာ	ငွေပင်တော	၆/နွားထိုးကြီး/၀၂၄	လူမှုကူညီရေး
၂၅	သုခသစ္စာ(၂)	ဆားတောင်	၆/နွားထိုးကြီး/၀၂၅	လူမှုကူညီရေး
၂၆	ရွှေခင်းပါရမီ	ပဲကြီးခင်း	၆/နွားထိုးကြီး/၀၂၆	လူမှုကူညီရေး
၂၇	သီတာရေစင်	ငှက်ပျောအိုင်	၆/နွားထိုးကြီး/၀၂၇	လူမှုကူညီရေး
၂၈	သစ္စာရှင်	ထန်းဂွ(မ)	၆/နွားထိုးကြီး/၀၂၈	လူမှုကူညီရေး
၂၉	ဒေါင်းအားမန်	ကဒေါင်း	၆/နွားထိုးကြီး/၀၂၉	လူမှုကူညီရေး
၃၀	မြင့်မြတ်ကြည်ဖြူ	ကျီးကန်	၆/နွားထိုးကြီး/၀၃၀	လူမှုကူညီရေး
၃၁	ဖြူစင်မေတ္တာ	ရွှေပြည်ရင်	၆/နွားထိုးကြီး/၀၃၁	လူမှုကူညီရေး
၃၂	လူငယ်ဖွံ့ဖြိုးရေး	အမှတ်(၂)	၆/နွားထိုးကြီး/၀၃၂	လူမှုကူညီရေး

စဉ်	အသင်းအဖွဲ့ အမည်	ရုံး/ ရုံးခွဲ တည်နေရာ	မှတ်ပုံ တင် အမှတ်	ဆောင်ရွက် သည့် လုပ်ငန်း
၃၃	သုခသစ္စာ(၁)	ထန်းပင်ညွန့်	၆/နွားထိုးကြီး/၀၃၃	လူမှုကူညီရေး
၃၄	သစ္စာမွန်	ထန်းပင်ညွန့်	၆/နွားထိုးကြီး/၀၃၄	လူမှုကူညီရေး
၃၅	ခန္တီကြာပန်း	ကံကြီး	၆/နွားထိုးကြီး/၀၃၅	လူမှုကူညီရေး
၃၆	အဖြူရောင်နုလုံးသား	မလည်	၆/နွားထိုးကြီး/၀၃၆	လူမှုကူညီရေး
၃၇	ရွှေပုံမေတ္တာ	အိုးပုံတော	၆/နွားထိုးကြီး/၀၃၇	လူမှုကူညီရေး
၃၈	အဖြူရောင်မေတ္တာ	ဒိုင်းလည်	၆/နွားထိုးကြီး/၀၃၈	လူမှုကူညီရေး
၃၉	အဖြူရောင်သူငယ်ချင်းများ	ကျောက်တန်း	၆/နွားထိုးကြီး/၀၃၉	လူမှုကူညီရေး
၄၀	ရွှေဖလားမေတ္တာ	ထိမ္မာလား	၆/နွားထိုးကြီး/၀၄၀	လူမှုကူညီရေး
၄၁	သုခမေတ္တာ	ရုံးရင်းတော	၆/နွားထိုးကြီး/၀၄၁	လူမှုကူညီရေး
၄၂	ရွှေဖြူမေတ္တာ	လျှော်ဖြူ(မ)	၆/နွားထိုးကြီး/၀၄၂	လူမှုကူညီရေး
၄၃	မဏိ	အောင်ပန်းကုန်း	၆/နွားထိုးကြီး/၀၄၃	လူမှုကူညီရေး
၄၄	လမ်းပြကြယ်	ရွာသာအေး	၆/နွားထိုးကြီး/၀၄၄	လူမှုကူညီရေး
၄၅	ဧဟိ	ညောင်ကုန်း	၆/နွားထိုးကြီး/၀၄၅	လူမှုကူညီရေး
၄၆	စိတ္တသုခ	ဆေးခင်းကြီး	၆/နွားထိုးကြီး/၀၄၆	လူမှုကူညီရေး
၄၇	အင်ကြင်းမြေ	အမှတ်(၁)	၆/နွားထိုးကြီး/၀၄၇	လူမှုကူညီရေး
၄၈	စေတနာမွန်	ညောင်ကုန်း	၆/နွားထိုးကြီး/၀၄၈	လူမှုကူညီရေး
၄၉	ထာဝရသုခ	လျှော်ဖြူ	၆/နွားထိုးကြီး/၀၄၉	လူမှုကူညီရေး
၅၀	ရွှေညာမြေ	အမှတ်(၂)	၆/နွားထိုးကြီး/၀၅၀	လူမှုကူညီရေး
၅၁	မြို့ချစ်သူများ	အမှတ်(၃)	၆/နွားထိုးကြီး/၀၅၁	လူမှုကူညီရေး
၅၂	ကရုဏာမိုး	ပဒေါင်း	၆/နွားထိုးကြီး/၀၅၂	လူမှုကူညီရေး
၅၃	ဖြူစင်ကရုဏာ	လက်ပန်	၆/နွားထိုးကြီး/၀၅၃	လူမှုကူညီရေး
၅၄	မြတ်လူငယ်	ညောင်ပင်သာ	၆/နွားထိုးကြီး/၀၅၄	လူမှုကူညီရေး
၅၅	ဝေနေယျသုခ	မင်းကုန်း	၆/နွားထိုးကြီး/၀၅၅	လူမှုကူညီရေး
၅၆	မေတ္တာရောင်ပြန်	အမှတ်(၆)	၆/နွားထိုးကြီး/၀၅၆	လူမှုကူညီရေး

စဉ်	အသင်းအဖွဲ့ အမည်	ရုံး/ ရုံးခွဲ တည်နေရာ	မှတ်ပုံ တင် အမှတ်	ဆောင်ရွက် သည့် လုပ်ငန်း
၅၇	ဟိတကာရီ	ကုကုန်း	၆/နွားထိုးကြီး/၀၅၇	လူမှုကူညီရေး
၅၈	အောင်ဆုမွန်	အောင်ချမ်းသာ	၆/နွားထိုးကြီး/၀၅၈	လူမှုကူညီရေး
၅၉	လူငယ်အင်အားသစ်	ဖလံကုန်း	၆/နွားထိုးကြီး/၀၅၉	လူမှုကူညီရေး
၆၀	ဂရုဏာရင်ခွင်	အမှတ်(၅)	၆/နွားထိုးကြီး/၀၆၀	လူမှုကူညီရေး

အားကစားနှင့်ဖျော်ဖြေရေးလုပ်ငန်းများ

၄၄။ ပြောင်းလဲမှုမရှိပါ။

အခန်း(၈)

ဘာသာရေးဆိုင်ရာအချက်အလက်များ

ဗုဒ္ဓဘာသာဆိုင်ရာအဆောက်အဦများနှင့်သာသနာဝင်ပုဂ္ဂိုလ်များ

၄၅။ နွားထိုးကြီးမြို့နယ်ရှိ ဗုဒ္ဓဘာသာဆိုင်ရာအဆောက်အဦများနှင့် သာသနာဝင် ပုဂ္ဂိုလ်များဆိုင်ရာအချက်အလက်များအားအောက်ပါအတိုင်းဖော်ပြအပ်ပါသည်-

(က) သာသနိကအဆောက်အဦများ

ပြောင်းလဲမှုမရှိပါ။

(ခ) ရဟန်းသံဃာနှင့်သီလရှင်များ

စဉ်	မြို့နယ်	ရဟန်း	သာမဏေ	သီလရှင်
၁	နွားထိုးကြီး	၁၀၀၂	၈၈၅	၈၄
	မြို့နယ်ချုပ်	၁၀၀၂	၈၈၅	၈၄

(ဂ) ထင်ရှားသည့်ဘုရား၊စေတီနှင့်ပုထိုးများ

ပြောင်းလဲမှုမရှိပါ။

(ဃ) ထင်ရှားသည့်ဘုန်းတော်ကြီးကျောင်းများ
ပြောင်းလဲမှုမရှိပါ။

အခြားဘာသာရေးအဆောက်အဦများ

၄၆။ ပြောင်းလဲမှုမရှိပါ။

သမိုင်းဝင်ထင်ရှားသောအဆောက်အဦနှင့်နေရာများ

၄၇။ ပြောင်းလဲမှုမရှိပါ။

အခန်း(၉)

ဒေသဖွံ့ဖြိုးရေးဆိုင်ရာအချက်အလက်များ

ဒေသဖွံ့ဖြိုးရေးလုပ်ငန်းများဆောင်ရွက်နိုင်မှုအခြေအနေ

၄၈။ နွားထိုးကြီးမြို့နယ်၏ ဒေသဖွံ့ဖြိုးရေးလုပ်ငန်းများဆောင်ရွက်မှုအခြေအနေမှာ အောက်ပါအတိုင်းဖြစ်ပါသည်-

(က) ကျေးလက်ဒေသဖွံ့ဖြိုးတိုးတက်ရေးဦးစီးဌာနမှဆောင်ရွက်သည့် လုပ်ငန်းများ

(၁) မြို့-ကျေးလက်ကျေးရွာချင်းဆက်လမ်းများ
ပြောင်းလဲမှုမရှိပါ။

(၂) တံတားများ

စဉ်	တံတား အမည်	အရှည် (ပေ)	အမျိုးအစား	ဆောက်လုပ်မှုပုံစံ	
				အသစ်	ပြင်ထိန်း
၁	နွားထိုးကြီး-မြို့သာ	၂၂	Box Culvert	၁	-
၂	နဘဲမြစ်-မကျီးကုန်း	၁၀၀	ရေကျော်	၁	-
၃	ပြင်စည်-ဘုံသာ-ဘုတ်ကုန်း	၅၀	ရေကျော်	၁	-
	မြို့နယ်ချုပ်	၄၅၂		၈	၁

(၅) မြစ်ဝကျွန်းပေါ်ကမ်းရိုးတန်းလုပ်ငန်း

စဉ်	ကျေးရွာအမည်	အိမ်ခြေ	အိမ်ထောင်စု	ခွင့်ပြုငွေကျပ်(သိန်း)
၁	မြိုင်သာ	၁၁၃	၄၆၈	၃၁၇
၂	ညောင်ပင်သာ	၁၀၂	၆၁၀	၃၀၀
၃	ရွာသစ်	၁၄၆	၆၈၁	၃၁၆
၄	တောစေး	၁၄၀	၆၄၅	၃၀၇
၅	ဘူးသီးကျင်း	၂၀၅	၇၆၂	၃၁၆
၆	ဇီးကန်+မကြီးကုန်း	၂၃၄	၉၉၄	၃၀၇
၇	သန်းပင်လှ	၁၃၀	၁၄၄	၄၃၅.၉၀
၈	စည်သာ	၄၁	၄၁	၄၃၆.၀၀
၉	အောင်သာ	၂၁၅	၁၉၅	၄၃၈.၀၀
၁၀	မင်းကုန်း	၇၀	၆၉	၄၄၁.၀၀
၁၁	ရွှေကြာအင်း	၂၈	၂၇	၄၅၀.၀၀
၁၂	တောက်ကြီး	၅၁	၅၁	၄၆၄.၀၀
၁၃	ကျွန်းကုန်း	၉၅	၁၀၅	၄၆၇.၆၀
၁၄	ဒိုင်းလည်	၂၅၅	၂၆၀	၄၆၃.၀၀
၁၅	ဆည်ကလေး(န)	၅၇	၅၇	၄၆၀.၀၀
၁၆	ကျောင်းကံကြီးပင်	၇၇	၇၇	၄၅၁.၀၀
၁၇	ဆုံကုန်း	၉၇	၉၅	၄၄၄.၂၀
၁၈	စိန်ပန်းကန်	၄၆၄	၄၉၃	၄၃၄.၀၀
၁၉	ဆူးဖြူကုန်း	၄၆၀	၄၉၅	၃၉၆.၀၀
၂၀	သန်းပင်တော	၁၂၁	၁၂၈	၄၁၂.၀၀
၂၁	ညောင်ချေပေါ်	၁၀၄	၁၃၀	၄၀၆.၀၀
၂၂	နဘဲသာ	၁၁၈	၁၂၆	၃၉၂.၀၀

စဉ်	ကျေးရွာအမည်	အိမ်ခြေ	အိမ်ထောင်စု	ခွင့်ပြုငွေကျပ်(သိန်း)
၂၃	ဆေးခင်းကြီး	၂၁၆	၂၁၅	၃၉၇.၀၀
၂၄	ရေတွင်းကြီး	၁၃၈	၁၄၂	၃၉၁.၀၀
၂၅	ကွမ်းအုံ	၁၂၈	၁၂၈	-
၂၆	ပဲကြီးခင်း	၂၄၈	၂၅၈	၄၀၆.၀၀
၂၇	မကျီးကုန်း	၇၄	၇၄	-
၂၈	လျှော်ဖြူ(မ)	၁၈၆	၁၈၆	-
၂၉	လက်သမားကန်	၁၆၈	၁၇၄	၃၉၅.၀၀
၃၀	နရွဲတော	၁၃၂	၁၃၂	၃၇၆.၀၀
၃၁	မိုးကန်(န+ရ)	၁၇၈	၁၇၉	၃၅၄.၀၀
၃၂	ကံရွာ+သာစည်+သာယာအေး	၁၂၈	၁၃၄	၃၇၉.၀၀
၃၃	ဘူးကိုင်း	၁၀၉	၁၀၉	၃၇၅.၀၀
၃၄	သဲတောကန်	၁၁၇	၁၁၀	၃၈၈.၀၀
၃၅	ကံကြီး	၂၈၇	၂၉၇	၃၇၀.၀၀
၃၆	ဒေါင်းဦး	၁၃၀	၁၃၀	၃၇၂.၀၀
၃၇	စည်ပင်	၁၈၉	၁၈၉	၃၇၈.၅
၃၈	အိုရင်း	၁၀၆	၁၀၆	၃၇၆.၀၀
	မြို့နယ်ချုပ်	၅၈၅၇	၉၂၁၆	၁၃၈၁၂.၅၀

(၆) ကျေးလက်အိမ်ယာဖွံ့ဖြိုးရေးလုပ်ငန်း
ပြောင်းလဲမှုမရှိပါ။

(၇) ကျေးလက်အိမ်သာလုပ်ငန်း
ပြောင်းလဲမှုမရှိပါ။

(ခ) အစိုးရနှင့်ပြည်သူ့ဆောင်ရွက်သည့်ဒေသဖွံ့ဖြိုးရေးလုပ်ငန်းများ

စဉ်	လုပ်ငန်း အမည်	အရွယ် အစား/ အရှည်	ကုန်ကျငွေ (ကျပ်သန်း)			ပြီးစီးရက်
			အစိုးရ	ပြည် သူ	ပေါင်း	
၁	Rcc Open Box (၅)ခန်းတွဲ	၂၂ ဖေ	၆၅.၆၁၃	-	၆၅.၆၁၃	၃၀-၉-၂၀၁၈
၂	ကွန်ကရစ် ရေကျော်	၁၅၀ ဖေ	၃၉.၉၇	-	၃၉.၉၇	၃၀-၉-၂၀၁၈
၃	ခံစပ်ကုန်းအလကခွဲ ကျောင်းဆောင်သစ်	၉၀ x ၃၀	၂၄.၇၀	-	၂၄.၇၀	၃၀-၉-၂၀၁၈
၄	သန့်စင်ခန်း နှင့် ဝန်ထမ်းနေအိမ်	၂ခန်းတွဲ	၃.၆	-	၃.၆	၃၀-၉-၂၀၁၈
မြို့နယ် ချုပ်		-	၁၃၃.၈၈၃	-	၁၃၃.၈၈၃	-

မြို့ပြစီမံကိန်း (Town Plan) နှစ်(၃၀)အတွက်မြေအသုံးချမှုဆိုင်ရာလျာထားချက်
၄၉။ ပြောင်းလဲမှုမရှိပါ။

အခန်း(၁၀)

အထွေထွေ

၅၀။ အခြားတင်ပြလိုသောအချက်များ
အခြားတင်ပြလိုသောအချက်များမရှိပါ။

နိဂုံး

၅၁။ နွားထိုးကြီးမြို့နယ်၏ ဒေသဆိုင်ရာ အချက်အလက်များကို ဌာနဆိုင်ရာများမှပေးပို့သောအချက်အလက်များ၊ ဒေသဆိုင်ရာ အချက်အလက် စာစောင်များ၊ မှတ်တမ်းများအပေါ်တွင် အခြေခံလျက် အကျဉ်းချုံး ပြုစု ထားခြင်းဖြစ်ပါသည်။ ဒေသဆိုင်ရာ အချက်အလက် များအား မှတ်တမ်းတင်စုစည်းတင်ပြခြင်းအားဖြင့် နွားထိုးကြီးမြို့နယ် တစ်ခုလုံး၏ အချက်အလက်နှင့် ဖွံ့ဖြိုးတိုးတက်မှု အခြေအနေများကို လေ့လာသိရှိနိုင်ပြီး မိမိတို့၏လုပ်ငန်းများကို အထောက်အကူပြုမည် ဖြစ်ပါကြောင်း တင်ပြ အပ်ပါသည်။

မြို့နယ်အုပ်ချုပ်ရေးမှူး
မြို့နယ်အထွေထွေအုပ်ချုပ်ရေးဦးစီးဌာန
နွားထိုးကြီးမြို့နယ်

ရက်စွဲ၊ ၂၀၁၈ ခုနှစ်၊ အောက်တိုဘာလ ()ရက်

ကန့်သတ်

မာတိကာ

စဉ်	အကြောင်းအရာ	စာမျက်နှာ	
		မှ	ထိ
	အပိုင်း(၂) အခန်း(၁) နိဒါန်းနှင့်ဒေသသမိုင်း		
၁။	နိဒါန်းနှင့်ဒေသသမိုင်း	၁	၁
၂။	ဒေသသမိုင်းအကျဉ်း	၁	၁
	အခန်း(၂) ပထဝီဝင်အနေအထား		
၃။	တည်နေရာနှင့်အကျယ်အဝန်း	၂	၂
၄။	နယ်နိမိတ်	၂	၂
၅။	မြေမျက်နှာသွင်ပြင်	၂	၂
၆။	ရေဆင်း	၂	၂
၇။	ပင်လယ်ရေမျက်နှာပြင်အထက်အမြင့်	၂	၂
	အခန်း(၃) ရာသီဥတုနှင့်သဘာဝပတ်ဝန်းကျင်		
၈။	ရာသီဥတု	၂	၃
၉။	သဘာဝပေါက်ပင်	၃	၃
၁၀။	တောရိုင်းတိရစ္ဆာန်	၃	၃
၁၁။	သဘာဝပတ်ဝန်းကျင်လက်ရှိအခြေအနေ	၃	၃
၁၂။	သဘာဝပတ်ဝန်းကျင်ထိန်းသိမ်းရေးလုပ်ငန်းများ	၃	၃
၁၃။	သဘာဝဘေးအန္တရာယ်ကျရောက်မှု	၃	၄
	အခန်း(၄) လူဦးရေဆိုင်ရာအချက်အလက်များ		
၁၄။	နေထိုင်သည့်တိုင်းရင်းသားလူမျိုးများ	၄	၅
၁၅။	အိမ်ခြေ၊ အိမ်ထောင်စုနှင့် လူဦးရေ		
	(က) အိမ်ခြေ/အိမ်ထောင်စု	၆	၆

စဉ်	အကြောင်းအရာ	စာမျက်နှာ	
		မှ	ထိ
	(ခ) လူဦးရေ	၆	၂၇
၁၆။	လူဦးရေတိုးနှုန်းနှင့်ကျား/မအချိုး	၂၈	၂၈
	(က) လူဦးရေတိုးနှုန်းနှင့်ကျား/မအချိုး	၂၈	၂၈
	(ခ) မွေးဖွား၊သေဆုံး၊ပြောင်းဝင်၊ပြောင်းထွက်လူဦးရေ	၂၈	၂၈
၁၇။	ကိုးကွယ်သည့်ဘာသာ	၂၈	၂၈
၁၈။	နိုင်ငံခြားသားများနေထိုင်မှု	၂၉	၂၉
	အခန်း(၅) အုပ်ချုပ်ရေးဆိုင်ရာအချက်အလက်များ		
၁၉။	အုပ်ချုပ်ရေးနယ်မြေဖွဲ့စည်းမှု	၂၉	၂၉
၂၀။	ရွေးကောက်ပွဲဆိုင်ရာကိစ္စရပ်များ		
	(က) မြို့နယ်ရွေးကောက်ပွဲကော်မရှင်အဖွဲ့ခွဲအဖွဲ့ဝင်စာရင်း	၂၉	၂၉
	(ခ) ဆန္ဒမဲပေးပိုင်ခွင့်ရှိသူဦးရေ	၂၉	၂၉
	(ဂ) နိုင်ငံရေးပါတီများ	၂၉	၂၉
	(ဃ) ရွေးချယ်ခံရသောလွှတ်တော်ကိုယ်စားလှယ်များ	၂၉	၂၉
	အခန်း(၆) စီးပွားရေးဆိုင်ရာအချက်အလက်များ		
၂၁။	စီးပွားရေးဆိုင်ခြုံငုံသုံးသပ်ချက်	၃၀	၃၀
၂၂။	မြေအသုံးချမှု	၃၀	၃၀
၂၃။	ဆည်မြောင်းတာဝန်များနှင့်ဆည်ရေသောက်ဧရိယာ		
	(က) ကိုယ့်အားကိုယ်ကိုးဆည်များ	၃၀	၃၀
	(ခ) မြစ်ရေတင်စီမံကိန်းများ	၃၀	၃၀
	(ဂ) တာဝန်များ/ရေထိန်းတံခါးများ	၃၀	၃၀
၂၄။	စိုက်ပျိုးရေးလုပ်ငန်း		
	(က) အဓိကသီးနှံ(၁၀)မျိုးစိုက်ပျိုးထုတ်လုပ်မှု	၃၀	၃၀
	(ခ) နှစ်ရှည်သီးနှံစိုက်ပျိုးမှုအခြေအနေ	၃၀	၃၀

စဉ်	အကြောင်းအရာ	စာမျက်နှာ	
		မှ	ထိ
	(ဂ) အခြားဈေးကွက်ဝင်သီးနှံများစိုက်ပျိုးထုတ်လုပ်မှု	၃၁	၃၂
	(ဃ) လယ်ယာသုံးစက်ကိရိယာသုံးစွဲမှုအခြေအနေ	၃၂	၃၂
	(င) လယ်ယာသုံးထယ်ထွန်နှင့်ကျွဲနွားကောင်ရေ	၃၂	၃၂
	(စ) ဒေသတွင်းဆန်ဖူလုံမှုရာခိုင်နှုန်း	၃၂	၃၂
	(ဆ) ဒေသတွင်းဆီဖူလုံမှုရာခိုင်နှုန်း	၃၂	၃၂
၂၅။	မွေးမြူရေးလုပ်ငန်း		
	(က) မွေးမြူရေးဇုန်များ	၃၂	၃၂
	(ခ) မြို့နယ်မွေးမြူရေး (ကောင်ရေ)	၃၃	၃၃
	(ဂ) မြို့နယ်အသားထုတ်လုပ်မှု (ပိဿာ)	၃၃	၃၃
	(ဃ) မြို့နယ်ကြက်/ဘဲ/ငှက်ဥထုတ်လုပ်မှု (လုံး)	၃၃	၃၃
	(င) နို့ထွက်ပစ္စည်းထုတ်လုပ်မှု	၃၃	၃၃
	(စ) မြို့နယ်ငါးပုစွန်မွေးမြူမှုအခြေအနေ	၃၄	၃၄
	(ဆ) ရေချို၊ ရေငန်ငါးဖမ်းလုပ်ငန်းမှအသားထုတ်လုပ်မှု	၃၄	၃၄
၂၆။	စက်မှုလက်မှုလုပ်ငန်း		
	(က) စက်မှုဇုန်များ	၃၄	၃၄
	(ခ) မြို့နယ်ရှိစက်ရုံများ	၃၄	၃၄
	(ဂ) မြို့နယ်ရှိအလုပ်ရုံများ	၃၄	၃၄
	(ဃ) အိမ်တွင်းစက်မှုလက်မှုလုပ်ငန်းများ	၃၄	၃၄
၂၇။	သစ်တောလုပ်ငန်းဆောင်ရွက်မှုအခြေအနေ		
	(က) သစ်တောများ	၃၄	၃၄
	(ခ) စီးပွားဖြစ်သစ်တောစိုက်ခင်း	၃၄	၃၄
	(ဂ) သစ်ထုတ်လုပ်မှု	၃၄	၃၄
	(ဃ) သစ်တောထွက်ပစ္စည်းများ	၃၅	၃၅

စဉ်	အကြောင်းအရာ	စာမျက်နှာ	
		မှ	ထိ
၂၈။	ထွင်းထွက်ပစ္စည်းထုတ်လုပ်မှုလုပ်ငန်း		
	(က) ဓါတ်သတ္တုတူးဖော်ထုတ်လုပ်မှု	၃၅	၃၅
	(ခ) ကျောက်မျက်တူးဖော်ထုတ်လုပ်မှု	၃၅	၃၅
၂၉။	စွမ်းအင်နှင့်လျှပ်စစ်ကဏ္ဍ		
	(က) ဓာတ်ဆီ/ဒီဇယ်အရောင်းဆိုင်များ	၃၅	၃၅
	(ခ) သဘာဝဓါတ်ငွေ့အရောင်းဆိုင်များ	၃၆	၃၆
၃၀။	ပို့ဆောင်ရေးနှင့်လမ်းပန်းဆက်သွယ်ရေးလုပ်ငန်း		
	(က) လေကြောင်းလမ်း	၃၆	၃၆
	(ခ) ရေကြောင်းလမ်း	၃၆	၃၆
	(ဂ) ရထားလမ်းနှင့်ဘူတာရုံများ	၃၆	၃၆
	(ဃ) ကားဂိတ်များ	၃၆	၃၆
၃၁။	ပြည်သူ့ဆောက်လုပ်ရေးလုပ်ငန်းများ		
	(က) ကားလမ်းများ	၃၆	၃၆
	(ခ) မြို့နယ်ချင်းဆက်လမ်းများ	၃၆	၃၆
	(ဂ) တံတားများ	၃၆	၃၆
	(ဃ) လမ်း၊ တံတားသုံးစက်ကိရိယာများ	၃၇	၃၇
	(င) လမ်း၊ တံတားအသုံးပြုခကောက်ခံသည့်လုပ်ငန်း	၃၇	၃၇
၃၂။	ဟိုတယ်နှင့်ခရီးသွားလုပ်ငန်း		
	(က) ဟိုတယ်	၃၇	၃၇
	(ခ) မိုတယ်၊ အင်း၊ တည်းခိုခန်း	၃၇	၃၇
	(ဂ) ကမ်းခြေ/အပန်းဖြေနေရာ	၃၇	၃၇

စဉ်	အကြောင်းအရာ	စာမျက်နှာ	
		မှ	ထိ
၃၃။	သမဝါယမအသင်းများ	၃၇	၃၇
၃၄။	စီးပွားရေးဆိုင်ရာအခြေခံအဆောက်အအုံများ		
	(က) ကုမ္ပဏီ၊ ကုန်စည်ဒိုင်၊ ပွဲရုံ၊ ဈေးနှင့် ကုန်တိုက်များ	၃၇	၃၈
	(ခ) ဘဏ်များ	၃၈	၃၈
	(ဂ) စတိုးဆိုင်နှင့် အရောင်းဆိုင်များ	၃၈	၃၈
၃၅။	စည်ပင်သာယာရေးလုပ်ငန်းများ		
	(က) ဈေးလုပ်ငန်း	၃၈	၃၈
	(ခ) သောက်သုံးရေရရှိရေးလုပ်ငန်း	၃၈	၃၈
	(ဂ) သန့်ရှင်းရေးလုပ်ငန်း	၃၈	၃၈
	(ဃ) လမ်း၊ တံတားလုပ်ငန်း	၃၉	၃၉
၃၆။	ပုံနှိပ်လုပ်ငန်းနှင့် မီဒီယာလုပ်ငန်းများ		
	(က) ပုံနှိပ်လုပ်ငန်းနှင့် တေးသံသွင်း၊ ဗွီဒီယို	၄၀	၄၀
	(ခ) မီဒီယာလုပ်ငန်းများ	၄၀	၄၀
၃၇။	ပြည်တွင်းအသားတင်ထုတ်လုပ်မှုနှင့် ဝန်ဆောင်မှုတန်ဖိုး	၄၀	၄၀
၃၈။	တစ်ဦးချင်းဝင်ငွေ	၄၀	၄၀
၃၉။	အသက်မွေးဝမ်းကြောင်းလုပ်ငန်းအလိုက် အလုပ်လုပ်သူဦးရေ	၄၁	၄၁
၄၀။	အလုပ်လုပ်နိုင်သူဦးရေနှင့် အလုပ်လက်မဲ့ဦးရေ	၄၁	၄၁
	အခန်း(၇) လူမှုရေးဆိုင်ရာအချက်အလက်များ		
၄၁။	ပညာရေးကဏ္ဍ		
	(က) အဆင့်မြင့်ပညာ	၄၂	၄၂
	(ခ) အခြေခံပညာ	၄၂	၄၅

စဉ်	အကြောင်းအရာ	စာမျက်နှာ	
		မှ	ထိ
	(ဂ) မူလတန်းကြိုကျောင်း	၄၆	၄၆
	(ဃ) ဘုန်းတော်ကြီးသင်ပညာရေးကျောင်း	၄၆	၄၇
	(င) ကျောင်းနေအရွယ်ကလေးများကျောင်းအပ်နှံမှု	၄၇	၄၇
	(စ) တက္ကသိုလ်ဝင်တန်းအောင်မြင်မှု	၄၇	၄၇
	(ဆ) စာတတ်မြောက်မှုရာခိုင်နှုန်း	၄၇	၄၇
	(ဇ) သင်ကြားမှုသင်ယူမှုအထောက်အကူပြုစာသင်ခန်းများဖွင့်လှစ်နိုင်မှု	၄၈	၄၈
	(ဈ) စာကြည့်တိုက်များဖွင့်လှစ်နိုင်မှု	၄၈	၄၈
၄၂။	ကျန်းမာရေးကဏ္ဍ		
	(က) ဆေးရုံများ	၄၈	၄၈
	(ခ) ဆေးပေးခန်းများ	၄၈	၄၈
	(ဂ) ကျေးလက်ကျန်းမာရေးဌာန/ဌာနခွဲ	၄၈	၄၈
	(ဃ) ကျန်းမာရေးစောင့်ရှောက်မှု	၄၉	၄၉
	(င) ဒေသတွင်းအများဆုံးဖြစ်ပွားသောရောဂါများ	၄၉	၄၉
	(စ) HIV/AIDS ရောဂါဖြစ်ပွား/သေဆုံးဦးရေ	၄၉	၄၉
	(ဆ) ကျန်းမာရေးဆိုင်ရာအညွှန်းကိန်းများ	၅၀	၅၀
၄၃။	လူမှုရေးအသင်းအဖွဲ့များ		
	(က) INGO	၅၀	၅၀
	(ခ) NGO (ဦးရေ)	၅၀	၅၀
	(ဂ) အသင်းအဖွဲ့များ	၅၀	၅၂
၄၄။	အားကစားနှင့်ဖျော်ဖြေရေးလုပ်ငန်းများ	၅၂	၅၂

စဉ်	အကြောင်းအရာ	စာမျက်နှာ	
		မှ	ထိ
	အခန်း(၈) ဘာသာရေးဆိုင်ရာအချက်အလက်များ		
၄၅။	ဗုဒ္ဓဘာသာဆိုင်ရာအဆောက်အဦများနှင့်သာသနာဝင်ပုဂ္ဂိုလ်များ		
	(က) သာသနိကအဆောက်အဦများ	၅၃	၅၃
	(ခ) ရဟန်း၊သံဃာနှင့်သီလရှင်များ	၅၃	၅၃
	(ဂ) ထင်ရှားသည့်ဘုရား၊စေတီ၊ပုထိုးများ	၅၃	၅၃
	(ဃ) ထင်ရှားသည့်ဘုန်းတော်ကြီးကျောင်းများ	၅၄	၅၄
၄၆။	အခြားဘာသာရေးအဆောက်အဦများ	၅၄	၅၄
၄၇။	သမိုင်းဝင်ထင်ရှားသောအဆောက်အဦးနှင့်နေရာများ	၅၄	၅၄
	အခန်း(၉) ဒေသဖွံ့ဖြိုးရေးဆိုင်ရာအချက်အလက်များ		
၄၈။	ဒေသဖွံ့ဖြိုးရေးလုပ်ငန်းများဆောင်ရွက်နိုင်မှုအခြေအနေ		
	(က) ကျေးလက်ဒေသဖွံ့ဖြိုးတိုးတက်ရေးဦးစီးဌာနမှဆောင်ရွက်သည့်လုပ်ငန်းများ	၅၄	၅၈
	(ခ) အစိုးရနှင့်ပြည်သူမှဆောင်ရွက်သည့်ဒေသဖွံ့ဖြိုးရေးလုပ်ငန်းများ	၅၈	၅၈
၄၉။	မြို့ပြစီမံကိန်း(Town Plan) နှစ်(၃၀)အတွက်မြေအသုံးချမှုဆိုင်ရာလျာထားချက်	၅၈	၅၈
၅၀။	အခြားတင်ပြလိုသောအချက်များ	၅၈	၅၈
၅၁။	နိဂုံး	၅၉	၅၉

နွားထိုးကြီးမြို့နယ်ဒေသဆိုင်ရာအချက်အလက်များ

အပိုင်း(၂)

အခန်း(၁)

နိဒါန်းနှင့်ဒေသသမိုင်း

နိဒါန်း

၁။ အထွေထွေအုပ်ချုပ်ရေးဦးစီးဌာနသည် ပြည်ထောင်စုအစိုးရအဖွဲ့ရုံး၊ ဝန်ကြီးဌာနအောက်ရှိ ဌာနတစ်ခုဖြစ်ပြီး တရားဥပဒေစိုးမိုးရေး၊ ရပ်ရွာအေးချမ်းသာယာရေး၊ ဒေသဖွံ့ဖြိုးရေးနှင့်ပြည်သူ့အကျိုးပြုဆောင်ရွက်ရေး ဟူသော ရည်မှန်းချက်တာဝန်များကို အောင်မြင်အောင် ဆောင်ရွက်လျက်ရှိပါသည်။ အထွေထွေအုပ်ချုပ်ရေးဦးစီးဌာနတွင် တာဝန်ထမ်းဆောင်ကြသည့် အဆင့်ဆင့်သော အရာထမ်း၊ အမှုထမ်းများသည် ရုံးချုပ်အဆင့်မှ အောက်ခြေရပ်ကွက်/ ကျေးရွာအုပ်စုအဆင့်အထိ အထွေထွေအုပ်ချုပ်ရေးဦးစီးဌာနရုံး အသီးသီးတွင် တာဝန်ထမ်းဆောင်ကြရပြီး နိုင်ငံတော်အုပ်ချုပ်ရေး ယန္တရားချောမွေ့စွာလည်ပတ်ရေးတွင် ပါဝင်ဆောင်ရွက်ခြင်း၊ ဝန်ကြီးဌာန၏ ရည်မှန်းချက်တာဝန်များ၊ အခြားဝန်ကြီးဌာနမှ ပေးအပ်သော တာဝန်များနှင့် ဒေသဆိုင်ရာအစိုးရအဖွဲ့များမှပေးအပ်သော လုပ်ငန်းတာဝန်များကို ကျေပွန်စွာထမ်းဆောင်နေကြရသည်ဖြစ်ရာ ဒေသဆိုင်ရာအချက်အလက်များ ပြုစုထားရှိခြင်း သည် များစွာအရေးပါလာပါသည်။ ဒေသဆိုင်ရာအချက် အလက် များပြုစုခြင်းဖြင့် မိမိတို့၏ လုပ်ငန်းဆောင်ရွက်ရာတွင် အထောက်အကူပြုသကဲ့သို့ အကြီးအကဲများနယ်မြေသို့ ကွင်းဆင်းရာတွင် နယ်မြေ၏အချက်အလက်များကို လွယ်ကူစွာ သိရှိနိုင်မည်ဖြစ်ပါသည်။ ဤစာအုပ်သည် နွားထိုးကြီးမြို့နယ်၏ ဒေသဆိုင်ရာ အချက်အလက်များ (၂၀၁၈ ခုနှစ်စက်တင်ဘာလ ကုန်ထိ အခြေအနေ)ကို သက်ဆိုင်ရာဌာနအသီးသီးမှ ပေးပို့သောကိန်းဂဏန်းများနှင့်အညီ ပြုစုတင်ပြထားခြင်း ဖြစ်ပါသည်။

ဒေသသမိုင်းအကျဉ်း

၂။ ပြောင်းလဲမှုမရှိပါ။

အခန်း(၂)

ပထဝီဝင် အနေအထား

တည်နေရာ နှင့်အကျယ်အဝန်း

၃။ ပြောင်းလဲမှုမရှိပါ။

နယ်နိမိတ်

၄။ ပြောင်းလဲမှုမရှိပါ။

မြေမျက်နှာသွင်ပြင်

၅။ ပြောင်းလဲမှုမရှိပါ။

ရေဆင်း

၆။ ပြောင်းလဲမှုမရှိပါ။

ပင်လယ်ရေမျက်နှာပြင်အထက်အမြင့်

၇။ ပြောင်းလဲမှုမရှိပါ။

အခန်း(၃)

ရာသီဥတုနှင့်သဘာဝပတ်ဝန်းကျင်

ရာသီဥတု

၈။ နွားထိုးကြီးမြို့နယ်သည် ပူပြင်း ခြောက်သွေ့သော ရာသီဥတု ရှိပြီး ၊ အမြင့်ဆုံးအပူချိန် (၄၃ ° C)နှင့် အနိမ့်ဆုံးအပူချိန်မှာ (၁၄ ° C) ဖြစ်ပါသည်။ နှစ်အလိုက် ဖြစ်ပေါ်ခဲ့သော မိုးရေချိန်နှင့် အပူချိန်မှာ အောက်ဖော်ပြပါ အတိုင်းဖြစ်ပါသည်-

စဉ်	ခုနှစ်	မိုးရေချိန်		အပူချိန်	
		မိုးရွာရက်	စုစုပေါင်း မိုးရေချိန် (လက်မ)	နွေရာသီ (C)	ဆောင်းရာသီ (C)
				အမြင့်ဆုံး	အနိမ့်ဆုံး
၁	၂၀၁၄	၄၂	၂၂.၉၃	၄၀	၁၄
၂	၂၀၁၅	၄၃	၂၇.၈၆	၄၁	၁၅
၃	၂၀၁၆	၄၇	၄၅.၀၇	၄၃	၁၈
၄	၂၀၁၇	၃၈	၃၀.၂၉	၄၃	၁၇
၅	၂၀၁၈	၃၁	၂၂.၂၇	၄၂	၁၈

သဘာဝပေါက်ပင်များ

၉။ ပြောင်းလဲမှုမရှိပါ။

တောရိုင်းတိရစ္ဆာန်များ

၁၀။ ပြောင်းလဲမှုမရှိပါ။

သဘာဝပတ်ဝန်းကျင်လက်ရှိအခြေအနေ

၁၁။ ပြောင်းလဲမှုမရှိပါ။

သဘာဝပတ်ဝန်းကျင်ထိန်းသိမ်းရေးလုပ်ငန်းများ

၁၂။ ပြောင်းလဲမှုမရှိပါ။

သဘာဝဘေးအန္တရာယ်ကျရောက်မှု

၁၃။ နွားထိုးကြီးမြို့နယ်အတွင်း ၂၀၁၈ ခုနှစ်၊ ဧပြီလ မှ စက်တင်ဘာလထိ သဘာဝဘေးအန္တရာယ်ဖြစ်ပွားမှုနှင့်ဆုံးရှုံးမှုကိုအောက်ပါအတိုင်းတင်ပြအပ်ပါသည်-

စဉ်	အမျိုးအစား	ဖြစ်ပွား အကြိမ်	သေ/ ပျောက် ဦးရေ	အဆောက် အဦ ပျက်စီးမှု	ဆုံးရှုံးမှု တန်ဖိုး (ကျပ်သန်း)
၁	မုန်တိုင်းဘေး	၈	-	၉၄	၄.၆၈
၂	ဆူနာမီဘေး	-	-	-	-
၃	ငလျင်ဘေး	-	-	-	-
၄	ရေဘေး	-	-	-	-
၅	မီးဘေး	၁	-	၁	၀.၁၁
	စုစုပေါင်း	၉	-	၉၅	၄.၇၉

အခန်း(၄)

လူဦးရေဆိုင်ရာအချက်အလက်များ

နေထိုင်သည့်တိုင်းရင်းသားလူမျိုးစုများ

၁၄။ နွားထိုးကြီးမြို့နယ်တွင် နေထိုင်ကြသော တိုင်းရင်းသားလူမျိုးစုများမှာ အောက်ပါအတိုင်းဖြစ်ပါသည်-

စဉ်	လူမျိုး	နေထိုင်သည့် လူဦးရေ	မြို့နယ်လူဦးရေ	မြို့နယ်လူဦးရေ၏ ရာခိုင်နှုန်း
၁	ကချင်	၁	၂၀၅၃၈၉	၀.၀၀၀၅
၂	ကယား	-	-	-
၃	ကရင်	၁	၂၀၅၃၈၉	၀.၀၀၀၅
၄	ချင်း	-	-	-
၅	မွန်	-	-	-
၆	ဗမာ	၂၀၅၃၆၈	၂၀၅၃၈၉	၉၉.၉၈၇

စဉ်	လူမျိုး	နေထိုင်သည့် လူဦးရေ	မြို့နယ်လူဦးရေ	မြို့နယ်လူဦးရေ၏ ရာခိုင်နှုန်း
၇	ရခိုင်	-	-	-
၈	ရှမ်း	၁၉	၂၀၅၃၈၉	၀.၀၁၁၂
၉	ပအိုဝ်း	-	-	-
၁၀	ဓနု	-	-	-
၁၁	တောင်ရိုး	-	-	-
၁၂	ပလောင်	-	-	-
	မြို့နယ်ချုပ်	၂၀၅၃၈၉	၂၀၅၃၈၉	၁၀၀

အိမ်ခြေ၊ အိမ်ထောင်စု၊ လူဦးရေ

၁၅။ နွားထိုးကြီးမြို့နယ်၏ ၂၀၁၈ ခုနှစ်၊ စက်တင်ဘာလကုန်အထိ လူဦးရေမှာ အောက်ပါအတိုင်းဖြစ် ပါသည်-

(က) အိမ်ခြေ/အိမ်ထောင်စု

စဉ်	အကြောင်းအရာ	အိမ်ခြေ	အိမ်ထောင်စု	ရပ်ကွက်	ကျေးရွာအုပ်စု	ကျေးရွာ
၁	မြို့နေ	၂၈၆၅	၂၈၇၀	၈	-	-
၂	ကျေးလက်နေ	၃၉၀၁၈	၄၀၀၇၂	-	၆၄	၁၈၈
	မြို့နယ်ချုပ်	၄၁၈၈၃	၄၂၉၄၂	၈	၆၄	၁၈၈

(ခ) လူဦးရေ

စဉ်	ရပ်ကွက်/ ကျေးရွာအုပ်စု	စဉ်	ကျေးရွာအမည်	အသက်(၁၈)နှစ်အထက်			အသက်(၁၈)နှစ်အောက်			စုစုပေါင်း		
				ကျား	မ	ပေါင်း	ကျား	မ	ပေါင်း	ကျား	မ	ပေါင်း
၁	အမှတ်(၁)ရပ်ကွက်			၇၁၁	၈၃၄	၁၅၄၅	၃၃၄၁	၃၀၇	၆၃၀	၁၀၅၂	၁၁၄၁	၂၁၉၃
၂	အမှတ်(၂)ရပ်ကွက်			၅၁၉	၇၀၃	၁၂၂၂	၂၄၁	၂၄၇	၄၈၈	၇၆၀	၉၅၀	၁၇၁၀
၃	အမှတ်(၃)ရပ်ကွက်			၂၅၅	၃၃၀	၅၈၅	၄၃	၃၉	၈၂	၂၉၈	၃၆၉	၆၆၇
၄	အမှတ်(၄)ရပ်ကွက်			၇၇၂	၉၃၀	၁၇၀၂	၃၄၄	၃၂၄	၆၆၈	၁၁၁၆	၁၂၅၄	၂၃၇၀
၅	အမှတ်(၅)ရပ်ကွက်			၆၈၅	၈၉၄	၁၅၇၉	၄၂၉	၄၀၅	၈၃၄	၁၁၁၄	၁၂၉၉	၂၄၁၃

၇

စဉ်	ရပ်ကွက်/ ကျေးရွာအုပ်စု	စဉ်	ကျေးရွာအမည်	အသက်(၁၈)နှစ်အထက်			အသက်(၁၈)နှစ်အောက်			စုစုပေါင်း		
				ကျား	မ	ပေါင်း	ကျား	မ	ပေါင်း	ကျား	မ	ပေါင်း
၆	အမှတ်(၆)ရပ်ကွက်			၆၆၆	၆၇၆	၁၃၄၂	၃၆၄	၃၃၈	၇၀၂	၁၀၃၀	၁၀၁၄	၂၀၄၄
၇	အမှတ်(၇)ရပ်ကွက်			၂၆၃	၃၀၈	၅၇၁	၁၃၇	၁၃၉	၂၇၆	၄၀၀	၄၄၇	၈၄၇
၈	အမှတ်(၈)ရပ်ကွက်			၃၅၀	၄၁၈	၇၆၈	၁၉၉	၁၉၀	၃၈၉	၅၄၉	၆၀၈	၁၁၅၇
	မြို့ပေါ်ရပ်ကွက်ချုပ်			၄၂၂၁	၅၀၉၃	၉၃၁၄	၂၀၉၈	၁၉၈၉	၄၀၈၇	၆၃၁၉	၇၀၈၂	၁၃၄၀၁
	ကျေးရွာအုပ်စုများ											
၁	ထနောင်းပင်လဲ	၁	ထနောင်းပင်လဲ	၇၄၈	၉၄၁	၁၆၈၉	၅၀၁	၄၅၀	၉၅၁	၁၂၄၉	၁၃၉၁	၂၆၄၀
		၂	ဗောဓိကုန်း	၂၂၄	၂၂၈	၄၅၂	၆၇	၇၄	၁၄၁	၂၉၁	၃၀၂	၅၉၃
	အုပ်စုချုပ်			၉၇၂	၁၁၆၉	၂၁၄၁	၅၆၈	၅၂၄	၁၀၉၂	၁၅၄၀	၁၆၉၃	၃၂၃၃
၂	ညောင်ကုန်း	၁	ညောင်ကုန်း	၂၂၄	၂၆၇	၄၉၁	၉၀	၇၃	၁၆၃	၃၁၄	၃၄၀	၆၅၄
		၂	ရုန်းကုန်း	၂၀၅	၂၀၈	၄၁၃	၅၀	၅၁	၁၀၁	၂၅၅	၂၅၉	၅၁၄
		၃	အောင်သာ	၃၃၂	၃၈၇	၇၁၉	၇၈	၉၀	၁၆၈	၄၁၀	၄၇၇	၈၈၇
	အုပ်စုချုပ်			၇၆၁	၈၆၂	၁၆၂၃	၂၁၈	၂၁၄	၄၃၂	၉၇၉	၁၀၇၆	၂၀၅၅
၃	ရွေးပင်တော	၁	ရွေးပင်တော	၄၉၀	၅၂၂	၁၀၁၂	၁၃၆	၁၂၁	၂၅၇	၆၂၆	၆၄၃	၁၂၆၉

စဉ်	ရပ်ကွက်/ ကျေးရွာအုပ်စု	စဉ်	ကျေးရွာအမည်	အသက်(၁၈)နှစ်အထက်			အသက်(၁၈)နှစ်အောက်			စုစုပေါင်း		
				ကျား	မ	ပေါင်း	ကျား	မ	ပေါင်း	ကျား	မ	ပေါင်း
	အုပ်စုချုပ်			၄၉၀	၅၂၂	၁၀၁၂	၁၃၆	၁၂၁	၂၅၇	၆၂၆	၆၄၃	၁၂၆၉
၄	သမင်ဘေး	၁	သမင်ဘေး	၂၇၉	၃၀၁	၅၈၀	၁၂၈	၁၃၈	၂၆၆	၄၀၇	၄၃၉	၈၄၆
		၂	မြေခြား	၂၀၀	၂၄၉	၄၄၉	၁၄၆	၁၅၁	၂၉၇	၃၄၆	၄၀၀	၇၄၆
		၃	ဘူးသီးကျင်း	၂၆၅	၂၆၁	၅၂၆	၁၃၆	၁၁၂	၂၄၈	၄၀၁	၃၇၃	၇၇၄
	အုပ်စုချုပ်			၇၄၄	၈၁၁	၁၅၅၅	၄၁၀	၄၀၁	၈၁၁	၁၁၅၄	၁၂၁၂	၂၃၆၆
၅	ထန်းဂွ	၁	ထန်းဂွ(တ)	၂၆၉	၃၄၅	၆၁၄	၁၂၄	၁၄၆	၂၇၀	၃၉၃	၄၉၁	၈၈၄
		၂	ထန်းဂွ(မ)	၅၄၄	၆၂၀	၁၁၆၄	၂၀၇	၁၈၄	၃၉၁	၇၅၁	၈၀၄	၁၅၅၅
		၃	နရွဲတော	၁၆၄	၂၀၁	၃၆၅	၈၅	၈၁	၁၆၆	၂၄၉	၂၈၂	၅၃၁
		၄	ညောင်ပင်ဇောက်	၈၅	၉၄	၁၇၉	၅၅	၃၃	၈၈	၁၄၀	၁၂၇	၂၆၇
		၅	ထန်းဇင်(မ)	၄၈၈	၅၅၁	၁၀၃၉	၂၄၄	၂၂၁	၄၆၅	၇၃၂	၇၇၂	၁၅၀၄
		၆	ထန်းဇင်(တ)	၂၅၁	၂၈၀	၅၃၁	၁၀၈	၁၂၁	၂၂၉	၃၅၉	၄၀၁	၇၆၀
	အုပ်စုချုပ်			၁၈၀၁	၂၀၉၁	၃၈၉၂	၈၂၃	၇၈၆	၁၆၀၉	၂၆၂၄	၂၈၇၇	၅၅၀၁
၆	မိုးကန်	၁	မိုးကန်(ရ)	၈၈	၉၃	၁၈၁	၄၆	၄၈	၉၄	၁၃၄	၁၄၁	၂၇၅

၉

စဉ်	ရပ်ကွက်/ ကျေးရွာအုပ်စု	စဉ်	ကျေးရွာအမည်	အသက်(၁၈)နှစ်အထက်			အသက်(၁၈)နှစ်အောက်			စုစုပေါင်း		
				ကျား	မ	ပေါင်း	ကျား	မ	ပေါင်း	ကျား	မ	ပေါင်း
		၂	မိုးကန်(န)	၂၁၁	၂၁၆	၄၂၇	၁၆၇	၁၄၆	၃၁၃	၃၇၈	၃၆၂	၇၄၀
		၃	သာစည်	၇၃	၈၉	၁၆၂	၄၅	၃၃	၇၈	၁၁၈	၁၂၂	၂၄၀
		၄	ကံရွာ	၂၃၅	၁၅၅	၃၉၀	၇၈	၄၆	၁၂၄	၃၁၃	၂၀၁	၅၁၄
		၅	သာယာအေး	၄	၄	၈	၃	၃	၆	၇	၇	၁၄
	အုပ်စုချုပ်			၆၁၁	၅၅၇	၁၁၆၈	၃၃၉	၂၇၆	၆၁၅	၉၅၀	၈၃၃	၁၇၈၃
၇	စိန်ပန်းကန်	၁	စိန်ပန်းကန်	၉၇၉	၁၀၃၀	၂၀၀၉	၂၄၂	၁၇၀	၄၀၅	၁၂၂၁	၁၂၀၀	၂၄၂၁
		၂	မှတူရာ	၃၀၁	၄၀၁	၇၀၂	၁၃၆	၈၄	၂၂၀	၄၃၇	၄၈၅	၉၂၂
		၃	ဖက်ခူး	၁၈၇	၂၂၈	၄၁၅	၈၅	၇၉	၁၆၄	၂၇၂	၃၀၇	၅၇၉
		၄	တောကန်ကြီး	၈၁	၆၅	၁၄၆	၄၂	၃၉	၈၁	၁၂၃	၁၀၄	၂၂၇
	အုပ်စုချုပ်			၁၅၄၈	၁၇၂၄	၃၂၇၂	၅၀၅	၃၇၂	၈၇၇	၂၀၅၃	၂၀၉၆	၄၁၄၉
၈	အုတ်တွင်း	၁	အုတ်တွင်း	၄၂၇	၅၁၄	၉၄၁	၂၆၀	၂၄၄	၅၀၄	၆၈၇	၇၅၈	၁၄၄၅
	အုပ်စုချုပ်			၄၂၇	၅၁၄	၉၄၁	၂၆၀	၂၄၄	၅၀၄	၆၈၇	၇၅၈	၁၄၄၅

စဉ်	ရပ်ကွက်/ ကျေးရွာအုပ်စု	စဉ်	ကျေးရွာအမည်	အသက်(၁၈)နှစ်အထက်			အသက်(၁၈)နှစ်အောက်			စုစုပေါင်း		
				ကျား	မ	ပေါင်း	ကျား	မ	ပေါင်း	ကျား	မ	ပေါင်း
၉	ဘုရားကြီး	၁	ဘုရားကြီး	၄၈၆	၅၅၁	၁၀၃၇	၂၆၁	၂၉၉	၅၆၀	၇၄၇	၈၅၀	၁၅၉၇
	အုပ်စုချုပ်			၄၈၆	၅၅၁	၁၀၃၇	၂၆၁	၂၉၉	၅၆၀	၇၄၇	၈၅၀	၁၅၉၇
၁၀	ကျီးကန်	၁	ကျီးကန်	၃၀၇	၃၇၈	၆၈၅	၁၃၂	၁၃၈	၂၇၀	၄၃၉	၅၁၆	၉၅၅
		၂	ချောင်းဦး	၁၇၂	၁၈၄	၃၅၆	၆၂	၇၄	၁၃၆	၂၃၄	၂၅၈	၄၉၂
	အုပ်စုချုပ်			၄၇၉	၅၆၂	၁၀၄၁	၁၉၄	၂၁၂	၄၀၆	၆၇၃	၇၇၄	၁၄၄၇
၁၁	ဒေါင့်ဘိုး	၁	ဒေါင့်ဘိုး	၅၇၀	၆၄၉	၁၂၁၉	၂၈၂	၂၃၆	၅၁၈	၈၅၂	၈၈၅	၁၇၃၇
		၂	နရွဲတော	၁၁၀	၁၁၆	၂၂၆	၆၂	၄၁	၁၀၃	၁၇၂	၁၅၇	၃၂၉
		၃	ငါ့စည်	၃၁၁	၃၈၃	၆၉၄	၁၆၀	၁၁၄	၂၇၄	၄၇၁	၄၉၇	၉၆၈
		၄	မနိုင်းသာ	၆၇	၅၉	၁၂၆	၃၄	၃၅	၆၉	၁၀၁	၉၄	၁၉၅
	အုပ်စုချုပ်			၁၀၅၈	၁၂၀၇	၂၂၆၅	၅၃၈	၄၂၆	၉၆၄	၁၅၉၆	၁၆၃၃	၃၂၂၉
၁၂	တပါယ်	၁	တပါယ်	၅၉၉	၇၀၆	၁၃၀၅	၂၈၁	၃၀၃	၅၈၄	၈၈၀	၁၀၀၉	၁၈၈၉
		၂	သဲတောကန်	၂၃၂	၂၄၁	၄၇၃	၄၇	၅၈	၁၀၅	၂၇၉	၂၉၉	၅၇၈
		၃	ဆုံကုန်း	၂၀၄	၂၃၈	၄၄၂	၇၇	၆၀	၁၃၇	၂၈၁	၂၉၈	၅၇၉

စဉ်	ရပ်ကွက်/ ကျေးရွာအုပ်စု	စဉ်	ကျေးရွာအမည်	အသက်(၁၈)နှစ်အထက်			အသက်(၁၈)နှစ်အောက်			စုစုပေါင်း		
				ကျား	မ	ပေါင်း	ကျား	မ	ပေါင်း	ကျား	မ	ပေါင်း
	အုပ်စုချုပ်			၁၀၃၅	၁၁၈၅	၂၂၂၀	၄၀၅	၄၂၁	၈၂၆	၁၄၄၀	၁၆၀၆	၃၀၄၆
၁၃	ရွာသာအေး	၁	ရွာသာအေး	၆၈၆	၇၈၂	၁၄၆၈	၃၁၁	၃၃၇	၆၄၈	၉၉၇	၁၁၁၉	၂၁၁၆
	အုပ်စုချုပ်			၆၈၆	၇၈၂	၁၄၆၈	၃၁၁	၃၃၇	၆၄၈	၉၉၇	၁၁၁၉	၂၁၁၆
၁၄	ဆူးရစ်ကုန်း	၁	ဆူးရစ်ကုန်း	၅၇၆	၆၃၈	၁၂၁၄	၂၅၅	၂၄၂	၄၉၇	၈၃၁	၈၈၀	၁၇၁၁
	အုပ်စုချုပ်			၅၇၆	၆၃၈	၁၂၁၄	၂၅၅	၂၄၂	၄၉၇	၈၃၁	၈၈၀	၁၇၁၁
၁၅	အောင်ပန်းကုန်း	၁	အောင်ပန်းကုန်း	၆၀၂	၆၄၅	၁၂၄၇	၃၀၄	၃၂၁	၆၂၅	၉၀၆	၉၆၆	၁၈၇၂
		၂	စည်ပင်	၂၆၈	၂၈၃	၅၅၁	၁၉၄	၁၇၉	၃၇၃	၄၆၂	၄၆၂	၉၂၄
		၃	သူဌေးကုန်း	၁၆၁	၁၆၄	၃၂၅	၅၆	၇၂	၁၂၈	၂၁၇	၂၃၆	၄၅၃
		၄	မကျီးကန်	၆၆၇	၇၆၉	၁၄၃၆	၂၆၈	၃၃၅	၆၀၃	၉၃၅	၁၁၀၄	၂၀၃၉
	အုပ်စုချုပ်			၁၆၉၈	၁၈၆၁	၃၅၅၉	၈၂၂	၉၀၇	၁၇၂၉	၂၅၂၀	၂၇၆၈	၅၂၈၈
၁၆	ကြာပွား	၁	ကြာပွား	၁၄၃	၁၇၆	၃၁၉	၄၈	၄၈	၉၆	၁၉၁	၂၂၄	၄၁၅
		၂	မကျီးကုန်း	၂၈၈	၃၁၇	၆၀၅	၁၂၅	၁၂၈	၂၅၃	၄၁၃	၄၄၅	၈၅၈
	အုပ်စုချုပ်			၄၃၁	၄၉၃	၉၂၄	၁၇၃	၁၇၆	၃၄၉	၆၀၄	၆၆၉	၁၂၇၃

စဉ်	ရပ်ကွက်/ ကျေးရွာအုပ်စု	စဉ်	ကျေးရွာအမည်	အသက်(၁၈)နှစ်အထက်			အသက်(၁၈)နှစ်အောက်			စုစုပေါင်း		
				ကျား	မ	ပေါင်း	ကျား	မ	ပေါင်း	ကျား	မ	ပေါင်း
၁၇	ဖလံကုန်း	၁	ဖလံကုန်း	၄၄၇	၅၂၅	၉၇၂	၂၇၀	၂၈၄	၅၅၄	၇၁၇	၈၀၉	၁၅၂၆
	အုပ်စုချုပ်			၄၄၇	၅၂၅	၉၇၂	၂၇၀	၂၈၄	၅၅၄	၇၁၇	၈၀၉	၁၅၂၆
၁၈	လက်ဝဲ	၁	လက်ဝဲ	၇၈၇	၉၇၉	၁၇၆၆	၂၂၇	၂၂၆	၄၅၃	၁၀၁၄	၁၂၀၅	၂၂၁၉
	အုပ်စုချုပ်			၇၈၇	၉၇၉	၁၇၆၆	၂၂၇	၂၂၆	၄၅၃	၁၀၁၄	၁၂၀၅	၂၂၁၉
၁၉	ဘူးကိုင်း	၁	ဘူးကိုင်း	၁၇၈	၂၁၁	၃၈၉	၆၆	၆၀	၁၂၆	၂၄၄	၂၇၁	၅၁၅
		၂	ခံစပ်ကုန်း(န)	၄၉၆	၆၅၄	၁၁၅၀	၂၂၂	၈၄	၃၀၆	၇၁၈	၇၃၈	၁၄၅၆
		၃	ခံစပ်ကုန်း(ရ)	၇၁၄	၇၂၁	၁၄၃၅	၁၀၀	၁၈၉	၂၈၉	၈၁၄	၉၁၀	၁၇၂၄
		၄	ကြာကန်	၂၆၈	၄၀၁	၆၆၉	၁၆၈	၇၁	၂၃၉	၄၃၆	၄၇၂	၉၀၈
		၅	လျှော်ဖြူ(မ)	၁၅၄	၃၂၁	၄၇၅	၁၂၈	၁၁၅	၂၄၃	၂၈၂	၄၃၆	၇၁၈
	အုပ်စုချုပ်			၁၈၁၀	၂၃၀၈	၄၁၁၈	၆၈၄	၅၁၉	၂၂၀၃	၂၄၉၄	၂၈၂၇	၅၃၂၁
၂၀	လျှော်ဖြူ	၁	လျှော်ဖြူ	၃၅၆	၄၄၈	၈၀၄	၁၆၆	၁၈၃	၃၄၉	၅၂၂	၆၃၁	၁၁၅၃
		၂	လျှော်ဖြူ(လ)	၉၇	၁၂၂	၂၁၉	၅၅	၄၂	၉၇	၁၅၂	၁၆၄	၃၁၆
		၃	ညောင်ပင်သာ	၂၉၈	၃၅၃	၆၅၁	၁၂၆	၁၃၄	၂၆၀	၄၂၄	၄၈၇	၉၀၁

စဉ်	ရပ်ကွက်/ ကျေးရွာအုပ်စု	စဉ်	ကျေးရွာအမည်	အသက်(၁၈)နှစ်အထက်			အသက်(၁၈)နှစ်အောက်			စုစုပေါင်း		
				ကျား	မ	ပေါင်း	ကျား	မ	ပေါင်း	ကျား	မ	ပေါင်း
	အုပ်စုချုပ်			၇၅၁	၉၂၃	၁၆၇၄	၃၄၇	၃၅၉	၇၀၆	၁၀၉၈	၁၂၈၂	၂၃၈၀
၂၁	ကြောင်နံ	၁	ကြောင်နံ	၃၈၃	၄၈၃	၈၆၆	၁၃၅	၂၂၈	၂၆၃	၅၁၈	၆၁၁	၁၁၂၉
		၂	မင်းရွာ	၂၅၇	၂၈၆	၅၄၃	၉၅	၉၄	၁၈၉	၃၅၂	၃၈၀	၇၃၂
		၃	အိုရင်း	၁၉၈	၂၅၂	၄၅၀	၇၈	၆၁	၁၃၉	၂၇၆	၃၁၃	၅၈၉
		၄	ကူကုန်း	၄၁၀	၄၅၆	၈၆၆	၁၄၉	၁၃၇	၂၈၆	၅၅၉	၅၉၃	၁၁၅၂
		၅	မုဋ္ဌော	၁၈၅	၂၁၄	၃၉၉	၈၁	၇၂	၁၅၃	၂၆၆	၂၈၆	၅၅၂
	အုပ်စုချုပ်			၁၄၃၃	၁၆၉၁	၃၁၂၄	၅၃၈	၄၉၂	၁၀၃၀	၁၉၇၁	၂၁၈၃	၄၁၅၄
၂၂	နန္ဒင်းတော်ဘိုး	၁	နန္ဒင်းတော်ဘိုး	၁၂၂၁	၁၄၂၀	၂၆၄၁	၃၄၅	၃၈၁	၇၂၆	၁၅၆၆	၁၈၀၁	၃၃၆၇
	အုပ်စုချုပ်			၁၂၂၁	၁၄၂၀	၂၆၄၁	၃၄၅	၃၈၁	၇၂၆	၁၅၆၆	၁၈၀၁	၃၃၆၇
၂၃	ရွေးကုန်း	၁	ရွေးကုန်း	၂၇၂	၂၉၁	၅၆၃	၁၂၃	၁၂၀	၂၄၃	၃၉၅	၄၁၁	၈၀၆
		၂	သန်းပင်တော	၁၅၉	၁၈၇	၃၄၆	၈၆	၁၀၀	၁၈၆	၂၄၅	၂၈၇	၅၃၂
		၃	ကံရွာသစ်	၁၆၂	၂၀၅	၃၆၇	၉၉	၆၃	၁၆၂	၂၆၁	၂၆၈	၅၂၉
	အုပ်စုချုပ်			၅၉၃	၆၈၃	၁၂၇၆	၃၀၈	၂၈၃	၅၉၁	၉၀၁	၉၆၆	၁၈၆၇

စဉ်	ရပ်ကွက်/ ကျေးရွာအုပ်စု	စဉ်	ကျေးရွာအမည်	အသက်(၁၈)နှစ်အထက်			အသက်(၁၈)နှစ်အောက်			စုစုပေါင်း		
				ကျား	မ	ပေါင်း	ကျား	မ	ပေါင်း	ကျား	မ	ပေါင်း
၂၄	သင်းတရား	၁	သင်းတရား	၅၅၂	၅၈၃	၁၁၃၅	၂၆၂	၂၇၂	၅၃၄	၈၁၄	၈၅၅	၁၆၆၉
		၂	ဆေးထိုး	၄၂၃	၃၆၁	၇၈၄	၂၃၀	၂၄၂	၄၇၂	၆၅၃	၆၀၃	၁၂၅၆
		၃	ဆည်ကလေး(ရ)	၄၈	၃၃	၈၁	၄၅	၅၃	၉၈	၉၃	၈၆	၁၇၉
	အုပ်စုချုပ်			၁၀၂၃	၉၇၇	၂၀၀၀	၅၃၇	၅၆၇	၁၁၀၄	၁၅၆၀	၁၅၄၄	၃၁၀၄
၂၅	ပြရာချောင်း	၁	ပြရာချောင်း	၂၄၁	၃၆၆	၆၀၇	၆၈	၆၅	၁၃၃	၃၀၉	၄၃၁	၇၄၀
		၂	သင်းတပေါ(တ)	၂၆၇	၂၁၅	၄၈၂	၈၇	၆၂	၁၄၉	၃၅၄	၂၇၇	၆၃၁
		၃	သင်းတပေါ(မ)	၅၀	၁၂၁	၁၇၁	၅၃	၆၆	၁၁၉	၁၀၃	၁၈၇	၂၉၀
		၄	အုတ်ရှစ်ကုန်း	၁၄၉	၂၀၉	၃၅၈	၁၁၄	၅၆	၁၇၀	၂၆၃	၂၆၅	၅၂၈
		၅	မင်းတဲ	၁၆၆	၁၇၄	၃၄၀	၈၄	၁၂၃	၂၀၇	၂၅၀	၂၉၇	၅၄၇
		၆	သာမာ	၁၆၄	၁၂၅	၂၈၉	၉၂	၉၀	၁၈၂	၂၅၆	၂၁၅	၄၇၁
	အုပ်စုချုပ်			၁၀၃၇	၁၂၁၀	၂၂၄၇	၄၉၈	၄၆၂	၉၆၀	၁၅၃၅	၁၆၇၂	၃၂၀၇
၂၆	မလည်	၁	မလည်	၁၀၄၄	၁၂၆၈	၂၃၁၂	၂၈၆	၂၂၆	၅၁၂	၁၃၃၀	၁၄၉၄	၂၈၂၄
		၂	ကျောက်ဆည်	၃၈	၅၂	၉၀	၁၈	၁၆	၃၄	၅၆	၆၈	၁၂၄

၁၅

စဉ်	ရပ်ကွက်/ ကျေးရွာအုပ်စု	စဉ်	ကျေးရွာအမည်	အသက်(၁၈)နှစ်အထက်			အသက်(၁၈)နှစ်အောက်			စုစုပေါင်း		
				ကျား	မ	ပေါင်း	ကျား	မ	ပေါင်း	ကျား	မ	ပေါင်း
		၃	သဲတော	၁၈၆	၂၄၁	၄၂၇	၆၆	၆၈	၁၃၄	၂၅၂	၃၀၉	၅၆၁
		၄	ကွမ်းအုံ	၃၈၁	၄၃၀	၈၁၁	၅၆	၇၃	၁၂၉	၄၃၇	၅၀၃	၉၄၀
		၅	ရွှေမုဋ္ဌော	၄၅	၆၆	၁၁၁	၂၉	၄၄	၇၃	၇၄	၂၁၀	၁၈၄
	အုပ်စုချုပ်			၁၆၉၄	၂၀၅၇	၃၇၅၁	၄၅၅	၄၂၇	၈၈၂	၂၁၄၉	၂၄၈၄	၄၆၃၃
၂၇	မြင်းနီ	၁	မြင်းနီ	၁၀၀၄	၁၂၈၉	၂၂၉၃	၂၀၈	၁၀၅	၃၁၃	၁၂၁၂	၁၃၉၄	၂၆၀၆
		၂	ကျောင်းကန်ကြီးပင်	၁၆၂	၁၈၆	၃၄၈	၄၁	၅၀	၉၁	၂၀၃	၂၃၆	၄၃၉
	အုပ်စုချုပ်			၁၁၆၆	၁၄၇၅	၂၆၄၁	၂၄၉	၁၅၅	၄၀၄	၁၄၁၅	၁၆၃၀	၃၀၄၅
၂၈	သူစိုး	၁	သူစိုး	၈၄၂	၁၀၆၂	၁၉၀၄	၂၆၉	၂၇၆	၅၄၅	၁၁၁၁	၁၃၃၈	၂၄၄၉
		၂	ကံလျားရှည်	၂၆	၃၇	၆၃	၁၃	၁၄	၂၇	၃၉	၅၁	၉၀
		၃	ကမ်းနား	၅၉	၈၇	၁၄၆	၁၆	၂၈	၄၄	၇၅	၁၁၅	၁၉၀
		၄	လက်သမားကန်	၂၇၇	၃၂၉	၆၀၆	၁၀၉	၁၀၆	၂၁၅	၃၈၆	၄၃၅	၈၂၁
	အုပ်စုချုပ်			၁၂၀၄	၁၅၁၅	၂၇၁၉	၄၀၇	၄၂၄	၈၃၁	၁၆၁၁	၁၉၃၉	၃၅၅၀
၂၉	အင်ချောင်း	၁	အင်ချောင်း	၃၇၀	၄၀၇	၇၇၇	၁၄၂	၁၄၂	၂၈၄	၅၁၂	၅၄၉	၁၀၆၁

၁၆

စဉ်	ရပ်ကွက်/ ကျေးရွာအုပ်စု	စဉ်	ကျေးရွာအမည်	အသက်(၁၈)နှစ်အထက်			အသက်(၁၈)နှစ်အောက်			စုစုပေါင်း		
				ကျား	မ	ပေါင်း	ကျား	မ	ပေါင်း	ကျား	မ	ပေါင်း
		၂	ဆည်ကလေး(န)	၁၂၄	၁၁၂	၂၃၆	၇၇	၇၅	၁၅၂	၂၀၁	၁၈၇	၃၈၈
	အုပ်စုချုပ်			၄၉၄	၅၁၉	၁၀၁၃	၂၁၉	၂၁၇	၄၃၆	၇၁၃	၇၃၆	၁၄၄၉
၃၀	မိုးတိမ်ပြင်	၁	မိုးတိမ်ပြင်	၃၇၄	၄၇၂	၈၄၆	၁၆၈	၁၅၂	၃၂၀	၅၄၂	၆၂၄	၁၁၆၆
	အုပ်စုချုပ်			၃၇၄	၄၇၂	၈၄၆	၁၆၈	၁၅၂	၃၂၀	၅၄၂	၆၂၄	၁၁၆၆
၃၁	ရွာကြီး	၁	ရွာကြီး	၁၀၉၈	၁၁၄၄	၂၂၄၂	၄၆၀	၄၄၆	၉၀၆	၁၅၅၈	၁၅၉၀	၃၁၄၈
		၂	ရွာသစ်	၃၉၄	၄၃၀	၈၂၄	၂၀၆	၂၀၇	၄၁၃	၆၀၀	၆၃၇	၁၂၃၇
		၃	လုံးတော	၁၄၈	၁၉၆	၃၄၄	၆၇	၆၇	၁၃၄	၂၁၅	၂၆၃	၄၇၈
		၄	သမန်းတော	၅၀၇	၆၀၇	၁၁၁၄	၁၉၂	၁၇၃	၃၆၅	၆၉၉	၇၈၀	၁၄၇၉
		၅	ကံရွာ	၂၄၂	၂၈၂	၅၂၄	၁၂၁	၁၁၇	၂၃၈	၃၆၃	၃၉၉	၇၆၂
		၆	ကံနောင်	၂၄၈	၂၅၆	၅၀၄	၉၅	၈၀	၁၇၅	၃၄၃	၃၃၆	၆၇၉
		၇	ကုန်းသာ	၁၈၇	၁၈၇	၃၇၄	၇၀	၇၉	၁၄၉	၂၅၇	၂၆၆	၅၂၃
		၈	ရိုးမ	၉၄	၉၅	၁၈၉	၃၈	၅၃	၉၁	၁၃၂	၁၄၈	၂၈၀
		၉	သာယာကုန်း	၂၂၇	၂၂၇	၅၀၄	၉၈	၁၀၁	၁၉၉	၃၂၅	၃၇၈	၇၀၃

စဉ်	ရပ်ကွက်/ ကျေးရွာအုပ်စု	စဉ်	ကျေးရွာအမည်	အသက်(၁၈)နှစ်အထက်			အသက်(၁၈)နှစ်အောက်			စုစုပေါင်း		
				ကျား	မ	ပေါင်း	ကျား	မ	ပေါင်း	ကျား	မ	ပေါင်း
	အုပ်စုချုပ်			၃၁၄၅	၃၄၇၄	၆၆၁၉	၁၃၄၇	၁၃၂၃	၂၆၇၀	၄၄၉၂	၄၇၉၇	၉၂၈၉
၃၂	ညောင်ချေပေါ်	၁	ညောင်ချေပေါ်	၁၇၂	၂၂၅	၃၉၇	၉၃	၇၀	၁၆၃	၂၆၅	၂၉၅	၅၆၀
		၂	စိန်ပန်းကျင်း	၄၅၈	၆၀၆	၁၀၆၄	၂၄၆	၂၂၈	၄၇၄	၇၀၄	၈၃၄	၁၅၃၈
		၃	ဘကံ	၈၅	၁၀၅	၁၉၀	၅၁	၄၈	၉၉	၁၃၆	၁၅၃	၂၈၉
	အုပ်စုချုပ်			၇၁၅	၉၃၆	၁၆၅၁	၃၉၀	၃၄၆	၇၃၆	၁၁၀၅	၁၂၈၂	၂၃၈၇
၃၃	ညောင်ပင်သာ	၁	ညောင်ပင်သာ	၁၂၈	၁၆၁	၂၈၉	၁၂၃	၁၉၉	၃၂၂	၂၅၁	၃၆၀	၆၁၁
		၂	အုပ်ရှစ်ကျင်း	၁၁၁	၁၄၇	၂၅၈	၆၉	၁၅၉	၂၂၈	၁၈၀	၃၀၆	၄၈၆
		၃	ရွှေကြာအင်း	၃၀	၄၉	၇၉	၃၅	၅၂	၈၇	၆၅	၁၀၁	၁၆၆
		၄	နဘဲသာ	၁၄၇	၁၈၈	၃၃၅	၁၅၉	၁၆၆	၃၂၅	၃၀၆	၃၅၄	၆၆၀
		၅	အိုးပုံတော	၃၄၇	၄၄၀	၇၈၇	၃၂၉	၃၁၈	၆၄၇	၆၇၆	၇၅၈	၁၄၃၄
	အုပ်စုချုပ်			၇၆၃	၉၈၅	၁၇၄၈	၇၁၅	၈၉၄	၁၆၀၉	၁၄၇၈	၁၈၇၉	၃၃၅၇
၃၄	ပြင်စည်	၁	ပြင်စည်	၁၅၆၃	၁၆၀၄	၃၁၆၇	၈၄၆	၈၆၀	၁၇၀၆	၂၄၀၉	၂၄၆၄	၄၈၇၃
		၂	လေးရွာဆုံ	၁၃၁	၁၈၇	၃၁၈	၇၅	၉၉	၁၇၄	၂၀၆	၂၈၆	၄၉၂

၁၈

စဉ်	ရပ်ကွက်/ ကျေးရွာအုပ်စု	စဉ်	ကျေးရွာအမည်	အသက်(၁၈)နှစ်အထက်			အသက်(၁၈)နှစ်အောက်			စုစုပေါင်း		
				ကျား	မ	ပေါင်း	ကျား	မ	ပေါင်း	ကျား	မ	ပေါင်း
	အုပ်စုချုပ်			၁၆၉၄	၁၇၉၁	၃၄၈၅	၉၂၁	၉၅၉	၁၈၈၀	၂၆၁၅	၂၇၅၀	၅၃၆၅
၃၅	ကနား	၁	ကနား	၈၀၁	၉၀၁	၁၇၀၂	၃၆၀	၄၀၉	၇၆၉	၁၁၆၁	၁၃၁၀	၂၄၇၁
		၂	မြင်းစားကျက်	၉၅	၇၄	၁၆၉	၂၅	၃၆	၆၁	၁၂၀	၂၁၀	၂၃၀
		၃	ဇျမ်းကုန်း	၁၉၇	၁၅၄	၃၅၁	၇၁	၁၀၃	၁၇၄	၂၆၈	၂၅၇	၅၂၅
		၄	ပဒိုင်းကုန်း	၁၆၄	၂၀၅	၃၆၉	၆၈	၇၂	၁၄၀	၂၃၂	၂၇၉	၅၁၁
		၅	ရေတွင်းကြီး	၁၈၉	၂၅၅	၄၄၄	၁၃၉	၁၁၀	၂၄၉	၃၂၈	၃၆၅	၆၉၃
		၆	ထန်းတောကုန်း	၂၄၄	၂၃၈	၄၈၂	၁၂၄	၁၉၄	၃၁၈	၃၆၈	၄၃၂	၈၀၀
		၇	ငွေလေးကုန်း	၁၂၉	၁၅၃	၂၈၂	၆၇	၁၀၈	၁၇၅	၁၉၆	၂၆၁	၄၅၇
	အုပ်စုချုပ်			၁၈၁၉	၁၉၈၀	၃၇၉၉	၈၅၄	၁၀၃၂	၁၈၈၆	၂၆၇၃	၃၀၁၂	၅၆၈၅
၃၆	ရသစ်	၁	ရသစ်	၃၉၉	၄၅၅	၈၅၄	၃၀၈	၂၇၀	၅၇၈	၇၀၇	၇၂၅	၁၄၃၂
	အုပ်စုချုပ်			၃၉၉	၄၅၅	၈၅၄	၃၀၈	၂၇၀	၅၇၈	၇၀၇	၇၂၅	၁၄၃၂
၃၇	ပဒေါင်း	၁	ပဒေါင်း	၄၇၈	၅၈၇	၁၀၆၅	၁၇၁	၇၈	၂၄၉	၆၄၉	၆၆၅	၁၃၁၄
		၂	ကြီးကြီး	၄၃	၅၈	၁၀၁	၁၄	၁၂	၂၆	၅၇	၇၀	၁၂၇

၁၉

စဉ်	ရပ်ကွက်/ ကျေးရွာအုပ်စု	စဉ်	ကျေးရွာအမည်	အသက်(၁၈)နှစ်အထက်			အသက်(၁၈)နှစ်အောက်			စုစုပေါင်း		
				ကျား	မ	ပေါင်း	ကျား	မ	ပေါင်း	ကျား	မ	ပေါင်း
		၃	ညောင်ပင်ရွာ	၆၅၈	၇၅၂	၁၄၁၀	၂၄၀	၁၇၆	၄၁၆	၈၉၈	၉၂၈	၁၈၂၆
	အုပ်စုချုပ်			၁၁၇၉	၁၃၉၇	၂၅၇၆	၄၂၅	၂၆၆	၆၉၁	၁၆၀၄	၁၆၆၃	၃၂၆၇
၃၈	သပြေသာ	၁	သပြေသာ(န)	၁၉၈	၁၉၃	၃၉၁	၁၂၃	၁၃၅	၂၅၈	၃၂၁	၃၂၈	၆၄၉
		၂	သပြေသာ(ရ)	၁၈၈	၁၉၂	၃၈၀	၁၁၄	၁၀၉	၂၂၃	၃၀၂	၃၀၁	၆၀၃
		၃	သပြေသာ(လ)	၅၄	၆၈	၁၂၂	၃၉	၃၃	၇၂	၉၃	၁၀၁	၁၉၄
	အုပ်စုချုပ်			၄၄၀	၄၅၃	၈၉၃	၂၇၆	၂၇၇	၅၅၃	၇၁၆	၇၃၀	၁၄၄၆
၃၉	ရုန်းပင်ကန်	၁	ရုန်းပင်ကန်	၂၅၇	၂၈၇	၅၄၄	၁၄၈	၁၄၃	၂၉၁	၄၀၅	၄၃၀	၈၃၅
	အုပ်စုချုပ်			၂၅၇	၂၈၇	၅၄၄	၁၄၈	၁၄၃	၂၉၁	၄၀၅	၄၃၀	၈၃၅
၄၀	ဇေဒိတ်	၁	ဇေဒိတ်	၈၈၀	၉၅၆	၁၈၃၆	၄၁၇	၄၂၀	၈၃၇	၁၂၉၇	၁၃၇၆	၂၆၇၃
		၂	ထန်းတော	၅၃၄	၆၀၈	၁၁၄၂	၃၆၉	၃၅၅	၇၂၄	၉၀၃	၉၆၃	၁၈၆၆
		၃	တက်စီ	၃၈၄	၄၆၂	၈၄၆	၁၇၈	၁၉၄	၃၇၂	၅၆၂	၆၅၆	၁၂၁၈
	အုပ်စုချုပ်			၁၇၉၈	၂၀၂၆	၃၈၂၁	၉၆၄	၉၆၉	၁၉၃၃	၂၇၆၂	၂၉၉၅	၅၇၅၇
၄၁	သရက်ကန်	၁	သရက်ကန်	၃၁၅	၃၇၄	၆၈၉	၂၇၀	၂၆၉	၅၃၉	၅၈၅	၆၄၃	၁၂၂၈

၂၀

စဉ်	ရပ်ကွက်/ ကျေးရွာအုပ်စု	စဉ်	ကျေးရွာအမည်	အသက်(၁၈)နှစ်အထက်			အသက်(၁၈)နှစ်အောက်			စုစုပေါင်း		
				ကျား	မ	ပေါင်း	ကျား	မ	ပေါင်း	ကျား	မ	ပေါင်း
		၂	တံတားဦး	၁၀၉	၁၄၀	၂၄၉	၇၈	၆၈	၁၄၆	၁၈၇	၂၀၈	၃၉၅
	အုပ်စုချုပ်			၄၂၄	၅၁၄	၉၃၈	၃၄၈	၃၃၇	၆၈၅	၇၇၂	၈၅၁	၁၆၂၃
၄၂	ဇီးကန်	၁	ဇီးကန်	၅၄	၆၄	၁၁၈	၂၀	၃၀	၅၀	၇၄	၉၄	၁၆၈
		၂	မကြီးကုန်း	၂၅၀	၂၈၁	၅၃၁	၁၅၂	၁၅၆	၃၀၈	၄၀၂	၄၃၇	၈၃၉
		၃	လက်ပန်	၇၂၃	၈၂၇	၁၅၅၀	၄၈၈	၄၅၆	၉၄၄	၁၂၁၁	၁၂၈၃	၂၄၉၄
		၄	ဆူးဖြူကန်	၁၅၁	၁၅၇	၃၀၈	၉၄	၉၂	၁၈၆	၂၄၅	၂၄၉	၄၉၄
		၅	သာစည်လေး	၁၅၉	၂၀၅	၃၆၄	၇၄	၇၅	၁၄၉	၂၃၃	၂၈၀	၅၁၃
	အုပ်စုချုပ်			၁၃၃၇	၁၅၃၄	၂၈၇၁	၈၂၈	၈၀၉	၁၆၃၇	၂၁၆၅	၂၃၄၃	၄၅၀၈
၄၂	ဘုံသာ	၁	ဘုံသာ	၄၉၈	၅၄၀	၁၀၃၈	၁၄၃	၁၄၅	၂၈၈	၆၄၁	၆၈၅	၁၃၂၆
		၂	ဘုတ်ကုန်း	၂၅၀	၃၀၈	၅၅၈	၁၄၃	၁၂၀	၂၆၃	၃၉၃	၄၂၈	၈၂၁
		၃	ကြာပင်အိုင်	၇၁၇	၈၃၄	၁၅၅၁	၂၃၂	၂၂၆	၄၅၈	၉၄၉	၁၀၆၀	၂၀၀၉
	အုပ်စုချုပ်			၁၄၆၅	၁၆၈၂	၃၁၄၇	၅၁၈	၄၉၁	၁၀၀၉	၁၉၈၃	၂၁၇၃	၄၁၅၆
၄၄	ခက်လန်း	၁	ခက်လန်း	၆၆၂	၇၀၇	၁၃၆၉	၃၅၇	၃၃၆	၆၉၃	၁၀၁၉	၁၀၄၃	၂၀၆၂

စဉ်	ရပ်ကွက်/ ကျေးရွာအုပ်စု	စဉ်	ကျေးရွာအမည်	အသက်(၁၈)နှစ်အထက်			အသက်(၁၈)နှစ်အောက်			စုစုပေါင်း		
				ကျား	မ	ပေါင်း	ကျား	မ	ပေါင်း	ကျား	မ	ပေါင်း
		၂	ရွာသစ်	၂၂၄	၂၇၆	၅၀၀	၁၀၅	၈၂	၁၈၇	၃၂၉	၃၅၈	၆၈၇
		၃	မြိုင်သာ	၁၅၄	၁၆၃	၃၁၇	၆၉	၉၁	၁၆၀	၂၂၃	၂၅၄	၄၇၇
	အုပ်စုချုပ်			၁၀၄၀	၁၁၄၆	၂၁၈၆	၅၃၁	၅၀၉	၁၀၄၀	၁၅၇၁	၁၆၅၅	၃၂၂၆
၄၅	ကုက္ကိုဇီး	၁	ကုက္ကိုဇီး	၄၂၄	၄၁၇	၈၄၁	၁၆၄	၁၄၉	၃၁၃	၅၈၈	၅၆၆	၁၁၅၄
		၂	ဇီးတော	၅၄၉	၆၄၃	၁၁၉၂	၂၃၀	၂၅၂	၄၈၂	၇၇၉	၈၉၅	၁၆၇၄
		၃	တဇောက်	၁၃၇	၁၄၀	၂၇၇	၈၁	၆၆	၁၄၇	၂၁၈	၂၀၆	၄၂၄
		၄	သရက်ပင်	၇၆	၈၅	၁၆၁	၃၅	၃၇	၇၂	၁၁၁	၁၂၂	၂၃၃
	အုပ်စုချုပ်			၁၁၈၆	၁၂၈၅	၂၄၇၁	၅၃၀	၅၀၄	၁၀၃၄	၁၆၉၆	၁၇၈၉	၃၄၈၅
၄၆	ရွှေပြည်ရင်	၁	ရွှေပြည်ရင်	၂၃၄	၂၉၇	၅၃၁	၁၂၀	၁၂၉	၂၄၉	၃၅၄	၄၂၆	၇၈၀
	အုပ်စုချုပ်			၂၃၄	၂၉၇	၅၃၁	၁၂၀	၁၂၉	၂၄၉	၃၅၄	၄၂၆	၇၈၀
၄၇	ထိမ္မလား	၁	ထိမ္မလား	၃၁၅	၃၈၄	၆၉၉	၁၉၅	၁၇၂	၃၆၇	၅၁၀	၅၅၆	၁၀၆၆
	အုပ်စုချုပ်			၃၁၅	၃၈၄	၆၉၉	၁၉၅	၁၇၂	၃၆၇	၅၁၀	၅၅၆	၁၀၆၆
၄၈	လှည်းစထွန်း	၁	လှည်းစထွန်း	၁၂၈	၁၅၄	၂၈၂	၅၆	၆၁	၁၁၇	၁၈၄	၂၁၅	၃၉၉

၂၂

စဉ်	ရပ်ကွက်/ ကျေးရွာအုပ်စု	စဉ်	ကျေးရွာအမည်	အသက်(၁၈)နှစ်အထက်			အသက်(၁၈)နှစ်အောက်			စုစုပေါင်း		
				ကျား	မ	ပေါင်း	ကျား	မ	ပေါင်း	ကျား	မ	ပေါင်း
	အုပ်စုချုပ်			၁၂၈	၁၅၄	၂၈၂	၅၆	၆၁	၁၁၇	၁၈၄	၂၁၅	၃၉၉
၄၉	ဆားတောင်	၁	ဆားတောင်	၁၆၀	၁၉၀	၃၅၀	၆၆	၉၉	၁၆၅	၂၂၆	၂၈၉	၅၁၅
		၂	ထန်းပင်ညွန့်	၃၅၇	၄၂၂	၇၇၉	၁၉၆	၂၀၆	၄၀၂	၅၅၃	၆၂၈	၁၁၈၁
	အုပ်စုချုပ်			၅၁၇	၆၁၂	၁၁၂၉	၂၆၂	၃၀၅	၅၆၇	၇၇၉	၉၁၇	၁၆၉၆
၅၀	ဒိုင်းလည်	၁	ဒိုင်းလည်	၃၆၄	၄၃၄	၇၉၈	၂၃၀	၂၂၆	၄၅၆	၅၉၄	၆၆၀	၁၂၅၄
	အုပ်စုချုပ်			၃၆၄	၄၃၄	၇၉၈	၂၃၀	၂၂၆	၄၅၆	၅၉၄	၆၆၀	၁၂၅၄
၅၁	ဝက်လူး	၁	ဝက်လူး(ရ)	၆၅၇	၈၈၉	၁၅၄၆	၃၁၁	၂၉၂	၆၀၃	၉၆၈	၁၁၈၁	၂၁၄၉
		၂	ဝက်လူး(န)	၅၂၀	၆၄၇	၁၁၆၇	၂၆၈	၂၈၆	၅၅၄	၇၈၈	၉၃၃	၁၇၂၁
		၃	ဝက်လူး(လ)	၂၇၅	၃၇၄	၆၄၉	၁၂၉	၉၈	၂၂၇	၄၀၄	၄၇၂	၈၇၆
		၄	ကံဦး	၄၈၃	၅၆၃	၁၀၄၆	၂၃၄	၂၃၃	၄၆၇	၇၁၇	၇၉၆	၁၅၁၃
	အုပ်စုချုပ်			၁၉၃၅	၂၄၇၃	၄၄၀၈	၉၄၂	၉၀၉	၁၈၅၁	၂၈၇၇	၃၃၈၂	၆၂၆၅
၅၂	ဆေးခင်းကြီး	၁	ဆေးခင်းကြီး	၃၁၅	၃၆၃	၆၇၈	၁၅၆	၁၇၆	၃၃၂	၄၇၁	၅၃၉	၁၀၁၀
	အုပ်စုချုပ်			၃၁၅	၃၆၃	၆၇၈	၁၅၆	၁၇၆	၃၃၂	၄၇၁	၅၃၉	၁၀၁၀

၂၃

စဉ်	ရပ်ကွက်/ ကျေးရွာအုပ်စု	စဉ်	ကျေးရွာအမည်	အသက်(၁၈)နှစ်အထက်			အသက်(၁၈)နှစ်အောက်			စုစုပေါင်း		
				ကျား	မ	ပေါင်း	ကျား	မ	ပေါင်း	ကျား	မ	ပေါင်း
၅၃	တောဇောက်	၁	တောဇောက်	၃၀၁	၃၆၉	၆၇၀	၁၅၂	၁၃၇	၂၈၉	၄၅၃	၅၀၆	၉၅၉
	အုပ်စုချုပ်			၃၀၁	၃၆၉	၆၇၀	၁၅၂	၁၃၇	၂၈၉	၄၅၃	၅၀၆	၉၅၉
၅၄	မြဝတီ	၁	မြဝတီ	၅၄၁	၆၈၄	၁၂၂၅	၂၀၇	၂၇၀	၄၇၇	၇၄၈	၉၅၄	၁၇၀၂
		၂	ရိုးပြား	၉၅	၁၁၇	၂၁၂	၇၉	၈၀	၁၅၉	၁၇၄	၁၉၇	၃၇၁
	အုပ်စုချုပ်			၆၃၆	၈၀၁	၁၄၃၇	၂၈၆	၃၅၀	၆၃၆	၉၂၂	၁၁၅၁	၂၀၇၃
၅၅	ဇီ	၁	ဇီ	၇၂၂	၈၄၂	၁၅၆၄	၃၅၃	၃၀၂	၆၅၅	၁၀၇၅	၁၁၄၄	၂၂၁၉
	အုပ်စုချုပ်			၇၂၂	၈၄၂	၁၅၆၄	၃၅၃	၃၀၂	၆၅၅	၁၀၇၅	၁၁၄၄	၂၂၁၉
၅၆	ကျွန်းဒေါင့်	၁	ကျွန်းဒေါင့်	၆၅၄	၈၈၈	၁၅၄၂	၂၅၇	၂၅၅	၅၁၂	၉၁၁	၁၁၄၃	၂၀၅၄
	အုပ်စုချုပ်			၆၅၄	၈၈၈	၁၅၄၂	၂၅၇	၂၅၅	၅၁၂	၉၁၁	၁၁၄၃	၂၀၅၄
၅၇	ပဲချက်	၁	ပဲချက်(ရ)	၁၃၁၇	၁၅၃၇	၂၈၅၄	၅၄၄	၅၉၆	၁၁၄၀	၁၈၆၁	၂၁၃၃	၃၉၉၄
		၂	ပဲချက်(န)	၄၈၇	၅၃၇	၁၀၂၄	၂၀၃	၂၃၉	၄၄၂	၆၉၀	၇၇၆	၁၄၆၆
		၃	နဘဲမြစ်	၄၁၄	၄၅၆	၈၇၀	၁၆၈	၂၄၄	၄၁၂	၅၈၂	၇၀၀	၁၂၈၂
		၄	ရေလည်	၅၁၇	၅၉၄	၁၁၁၁	၂၉၁	၂၈၁	၅၇၂	၈၀၈	၈၇၅	၁၆၈၃

၂၄

စဉ်	ရပ်ကွက်/ ကျေးရွာအုပ်စု	စဉ်	ကျေးရွာအမည်	အသက်(၁၈)နှစ်အထက်			အသက်(၁၈)နှစ်အောက်			စုစုပေါင်း		
				ကျား	မ	ပေါင်း	ကျား	မ	ပေါင်း	ကျား	မ	ပေါင်း
		၅	မြတောင်	၁၈၂	၁၈၉	၃၇၁	၁၀၆	၁၂၂	၂၂၈	၂၈၈	၃၁၁	၅၉၉
	အုပ်စုချုပ်			၂၉၁၇	၃၃၁၃	၆၂၃၀	၁၃၁၂	၁၄၈၂	၂၇၉၄	၆၂၂၉	၄၇၉၅	၉၀၂၄
၅၈	သင်းတီး	၁	သင်းတီး	၂၄၂	၃၅၂	၅၉၄	၁၁၄	၁၀၈	၂၂၂	၃၅၆	၄၆၀	၈၁၆
		၂	သနပ်ခါးတော	၂၈၉	၃၃၃	၆၂၂	၁၆၀	၁၆၈	၃၂၈	၄၄၉	၅၀၁	၉၅၀
	အုပ်စုချုပ်			၄၇၆	၅၈၀	၁၀၅၆	၂၇၄	၂၇၆	၅၅၀	၈၀၅	၉၆၁	၁၇၆၆
၅၉	မျက်ရှု	၁	မျက်ရှု	၄၇၆	၅၈၀	၁၀၅၆	၂၅၁	၂၆၇	၅၁၈	၇၂၇	၈၄၇	၁၅၇၄
		၂	အောင်ချမ်းသာ	၁၄၅	၁၈၄	၃၂၉	၁၂၈	၁၀၀	၂၂၈	၂၇၃	၂၈၄	၅၅၇
		၃	သာစည်လေး	၃၀၄	၃၂၄	၆၂၈	၁၉၅	၁၄၂	၃၃၇	၄၉၉	၄၆၆	၉၆၅
		၄	အောင်မြေစံ	၂၂၁	၂၃၆	၄၅၇	၁၁၇	၈၃	၂၀၀	၃၃၈	၃၁၉	၆၅၇
		၅	မင်းကုန်း	၁၀၉	၁၃၃	၂၄၂	၅၉	၃၈	၉၇	၁၆၈	၁၇၁	၃၃၉
	အုပ်စုချုပ်			၁၂၅၅	၁၄၅၇	၂၇၁၂	၇၅၀	၆၃၀	၁၃၈၀	၂၀၀၅	၂၀၈၇	၄၀၉၂
၆၀	ကန်ကြီး	၁	ကန်ကြီး	၅၆၉	၆၄၈	၁၂၁၇	၂၃၃	၂၆၀	၄၉၃	၈၀၂	၉၀၈	၁၇၁၀
		၂	သန်းပင်လှ	၂၇၆	၃၁၁	၅၈၇	၁၁၀	၈၁	၁၉၁	၃၈၆	၃၉၂	၇၇၈

၂၅

စဉ်	ရပ်ကွက်/ ကျေးရွာအုပ်စု	စဉ်	ကျေးရွာအမည်	အသက်(၁၈)နှစ်အထက်			အသက်(၁၈)နှစ်အောက်			စုစုပေါင်း		
				ကျား	မ	ပေါင်း	ကျား	မ	ပေါင်း	ကျား	မ	ပေါင်း
	အုပ်စုချုပ်			၈၄၅	၉၅၉	၁၈၀၄	၃၄၃	၃၄၁	၆၈၄	၁၁၈၈	၁၃၀၀	၂၄၈၈
၆၁	ဆူးဖြူကုန်း	၁	ဆူးဖြူကုန်း	၇၀၂	၈၇၄	၁၅၇၆	၃၈၅	၃၆၂	၇၄၇	၁၀၈၇	၁၂၃၆	၂၃၂၃
		၂	ကျတွင်းဘိုး	၁၃၉	၁၅၄	၂၉၃	၆၀	၅၉	၁၁၉	၁၁၉	၂၁၃	၄၁၂
		၃	နဘူးတော(တ)	၃၅၃	၄၁၀	၇၆၃	၁၇၈	၁၉၀	၃၆၈	၅၃၁	၆၀၀	၁၁၃၁
		၄	နဘူးတော(မ)	၁၈၇	၁၉၃	၃၈၀	၇၁	၈၂	၁၅၃	၂၅၈	၂၇၅	၅၃၃
		၅	ရန်းရင်းတော	၁၇၈	၂၀၇	၃၈၅	၈၃	၅၄	၁၃၇	၂၆၁	၂၆၁	၅၂၂
		၆	တောဝေး	၂၂၂	၂၇၈	၅၀၀	၈၁	၆၈	၁၄၉	၃၀၃	၃၄၆	၆၄၉
		၇	ဘဟက်	၃၅၁	၃၄၅	၆၉၆	၁၆၅	၁၄၉	၃၁၄	၅၁၆	၄၉၄	၁၀၁၀
	အုပ်စုချုပ်			၂၁၃၂	၂၄၆၁	၄၅၉၃	၁၀၂၃	၉၆၄	၁၉၈၇	၃၁၅၅	၃၄၂၅	၆၅၈၀
၆၂	စည်သာ	၁	စည်သာ	၇၉	၇၄	၁၅၃	၄၀	၄၈	၈၈	၁၁၉	၁၂၂	၂၄၁
		၂	ဖေါင်ချဉ်း(တ)	၄၅၃	၄၉၅	၉၄၈	၂၄၂	၂၅၂	၄၉၄	၆၉၅	၇၄၇	၁၄၄၂
		၃	ဖေါင်ချဉ်း(မ)	၂၀၆	၂၂၄	၄၃၀	၁၃၄	၁၂၆	၂၆၀	၃၄၀	၃၅၀	၆၉၀
	အုပ်စုချုပ်			၇၃၈	၇၉၃	၁၅၃၁	၄၁၆	၄၂၆	၈၄၂	၁၁၅၄	၁၂၁၉	၂၃၇၃

၂၆

စဉ်	ရပ်ကွက်/ ကျေးရွာအုပ်စု	စဉ်	ကျေးရွာအမည်	အသက်(၁၈)နှစ်အထက်			အသက်(၁၈)နှစ်အောက်			စုစုပေါင်း		
				ကျား	မ	ပေါင်း	ကျား	မ	ပေါင်း	ကျား	မ	ပေါင်း
၆၃	မကြီးကုန်း	၁	မကြီးကုန်း	၁၄၉	၁၇၀	၃၁၉	၅၅	၆၁	၁၁၆	၂၀၄	၂၃၁	၄၃၅
		၂	ကျောက်တန်း	၅၀၁	၄၇၅	၉၇၆	၂၂၂	၂၆၄	၄၈၆	၇၂၃	၇၃၉	၁၄၆၂
		၃	ပဲကြီးခင်း	၄၁၉	၄၉၀	၉၀၉	၂၂၄	၂၃၆	၄၆၀	၆၄၃	၇၂၆	၁၃၆၉
	အုပ်စုချုပ်			၂၀၆၉	၁၁၃၅	၂၂၀၄	၅၀၁	၅၆၁	၁၀၆၂	၁၅၇၀	၁၆၉၆	၃၂၆၆
၆၄	ကဒေါင်း	၁	ကဒေါင်း	၃၉၈	၄၈၉	၈၈၇	၁၅၂	၂၀၀	၃၅၂	၅၅၀	၆၈၉	၁၂၃၉
		၂	ဒေါင်းဦး	၂၁၄	၁၄၆	၃၆၀	၄၉	၇၂	၁၂၁	၂၆၃	၂၁၈	၄၈၁
		၃	သာပေါင်း	၁၂၅	၁၆၉	၂၉၄	၈၆	၈၉	၁၇၅	၂၁၁	၂၅၈	၄၆၉
		၄	ညောင်ဇင်	၂၄၈	၂၈၀	၅၂၈	၁၀၂	၁၃၁	၂၃၃	၃၅၀	၄၁၁	၇၆၁
		၅	ငှက်ပျောအိုင်	၃၉၇	၄၁၆	၈၁၃	၁၃၉	၁၆၉	၃၀၈	၅၃၆	၅၈၅	၁၁၂၁
		၆	ရွှေပြည်သာ	၈၀	၉၈	၁၇၈	၃၁	၃၆	၆၇	၁၁၁	၁၃၄	၂၄၅
	အုပ်စုချုပ်			၁၄၆၂	၁၅၉၈	၃၀၆၀	၅၅၉	၆၉၇	၁၂၅၆	၂၀၂၁	၂၂၉၅	၄၃၁၆
	မြို့ပေါ်			၄၂၂၁	၅၀၉၃	၉၃၁၄	၂၀၉၈	၁၉၈၉	၄၀၈၇	၆၃၁၉	၇၀၈၂	၁၃၄၀၁
	ရပ်/ကျေး			၆၂၅၆၈	၇၂၂၄၆	၁၃၄၈၁၄	၂၈၇၄၀	၂၈၄၃၄	၅၇၁၇၄	၉၁၃၀၈	၁၀၀၆၈၀	၁၉၁၉၈၈
	မြို့နယ်ချုပ်			၆၆၇၈၉	၇၇၃၃၉	၁၄၄၁၂၈	၃၀၈၃၈	၃၀၄၂၃	၆၁၂၅၁	၉၇၆၂၇	၁၀၇၇၆၂	၂၀၅၃၈၉

စဉ်	အကြောင်းအရာ	အသက်(၁၈)နှစ်အထက်			အသက်(၁၈)နှစ်အောက်			စုစုပေါင်း		
		ကျား	မ	ပေါင်း	ကျား	မ	ပေါင်း	ကျား	မ	ပေါင်း
	မြို့ပေါ်	၄၂၂၁	၅၀၉၃	၉၃၁၄	၂၀၉၈	၁၉၈၉	၄၀၈၇	၆၃၁၉	၇၀၈၂	၁၃၄၀၁
	ရပ်/ကျေး	၆၂၅၆၈	၇၂၂၄၆	၁၃၄၈၁၄	၂၈၇၄၀	၂၈၄၃၄	၅၇၁၇၄	၉၁၃၀၈	၁၀၀၆၈၀	၁၉၁၉၈၈
	မြို့နယ်ချုပ်	၆၆၇၈၉	၇၇၃၃၉	၁၄၄၁၂၈	၃၀၈၃၈	၃၀၄၂၃	၆၁၂၆၁	၉၇၆၂၇	၁၀၇၇၆၂	၂၀၅၃၈၉

လူဦးရေတိုးနှုန်းနှင့်ကျားမအချိုး

၁၆။ နွားထိုးကြီးမြို့နယ်၏ ၂၀၁၈ ခုနှစ် လူဦးရေတိုးနှုန်း ကျား၊ မ အချိုးမှာအောက်ပါအတိုင်းဖြစ်ပါသည်-

(က) လူဦးရေတိုးနှုန်းနှင့်ကျားမအချိုး

စဉ်	မြို့နယ်	ယခင်နှစ် လူဦးရေ	ယခုနှစ် လူဦးရေ	တိုးလာ ဦးရေ	တိုး နှုန်း	ကျား/မအချိုး		
						ကျား	မ	အချိုး
၁	နွားထိုးကြီး	၂၀၄၁၅၃	၂၀၅၃၈၉	၁၂၃၆	၀.၆၀	၉၇၆၂၇	၁၀၇၇၆၂	၁:၁.၁၀
	မြို့နယ်ချုပ်	၂၀၄၁၅၃	၂၀၅၃၈၉	၁၂၃၆	၀.၆၀	၉၇၆၂၇	၁၀၇၇၆၂	၁:၁.၁၀

(ခ) မွေးဖွား၊သေဆုံး၊ပြောင်းဝင်၊ပြောင်းထွက်လူဦးရေ

စဉ်	မြို့နယ်	မူလ လူဦးရေ	မွေးဖွား ဦးရေ	သေ ဆုံး ဦးရေ	ပြောင်း ဝင် ဦးရေ	ပြောင်း ထွက် ဦးရေ	လက်ရှိ
၁	နွားထိုးကြီး	၂၀၄၁၅၃	၁၅၆၆	၅၆၃	၃၄၂	၁၀၉	၂၀၅၃၈၉
	မြို့နယ်ချုပ်	၂၀၄၁၅၃	၁၅၆၆	၅၆၃	၃၄၂	၁၀၉	၂၀၅၃၈၉

ကိုးကွယ်သည့်ဘာသာ

၁၇။ နွားထိုးကြီးမြို့နယ်တွင် နေထိုင်ကြသူများ၏ ကိုးကွယ်သည့် ဘာသာအလိုက်လူဦးရေမှာအောက်ပါအတိုင်းဖြစ်ပါသည်-

စဉ်	မြို့နယ်	ဗုဒ္ဓ ဘာသာ	ခရစ် ယာန်	ဟိန္ဒူ ဘာသာ	အစ္စလာမ် ဘာသာ	နတ်	အ ခြား	ပေါင်း
၁	နွားထိုးကြီး	၂၈၅၃၆၄	-	-	၂၅		-	၂၀၅၃၈၉
	မြို့နယ်ချုပ်	၂၈၅၃၆၄	-	-	၂၅		-	၂၀၅၃၈၉

နိုင်ငံခြားသားများနေထိုင်မှု

၁၈။ ပြောင်းလဲမှုမရှိပါ။

အခန်း(၅)

အုပ်ချုပ်ရေးဆိုင်ရာအချက်အလက်များ

အုပ်ချုပ်ရေးနယ်မြေဖွဲ့စည်းမှု

၁၉။ ပြောင်းလဲမှုမရှိပါ။

ရွေးကောက်ပွဲဆိုင်ရာကိစ္စရပ်များ

၂၀။ နွားထိုးကြီးမြို့နယ်၏ ရွေးကောက်ပွဲဆိုင်ရာကိစ္စရပ်များအား အောက်ပါအတိုင်းတင်ပြအပ်ပါသည်-

(က) **မြို့နယ်ရွေးကောက်ပွဲကော်မရှင်အဖွဲ့ခွဲ အဖွဲ့ဝင်စာရင်း**
ပြောင်းလဲမှုမရှိပါ။

(ခ) **ဆန္ဒမဲပေးပိုင်ခွင့်ရှိသူဦးရေ**

စဉ်	မြို့နယ်	မြို့နယ်လူဦးရေ	ကျား	မ	ပေါင်း
၁	နွားထိုးကြီး	၂၀၅၃၈၉	၆၆၇၈၉	၇၇၃၃၉	၁၄၄၁၂၈
	မြို့နယ်ချုပ်	၂၀၅၃၈၉	၆၆၇၈၉	၇၇၃၃၉	၁၄၄၁၂၈

(ဂ) **နိုင်ငံရေးပါတီများ**

ပြောင်းလဲမှုမရှိပါ။

(ဃ) **ရွေးချယ်ခံရသောလွှတ်တော်ကိုယ်စားများ**

ပြောင်းလဲမှုမရှိပါ။

အခန်း(၆)

စီးပွားရေးဆိုင်ရာအချက်အလက်များ

စီးပွားရေးဆိုင်ရာ ခြုံငုံသုံးသပ်ချက်

၂၁။ ပြောင်းလဲမှုမရှိပါ။

မြေအသုံးချမှု

၂၂။ ပြောင်းလဲမှုမရှိပါ။

ဆည်မြောင်းတာဝန်များနှင့်ဆည်ရေသောက်ဧရိယာ

၂၃။ နွားထိုးကြီးမြို့နယ်ရှိ ဆည်မြောင်းတာဝန်များနှင့် ဆည်ရေသောက် ဧရိယာမှာအောက်ပါအတိုင်းဖြစ်ပါသည်-

(က) ကိုယ့်အားကိုယ်ကိုးဆည်များ

ပြောင်းလဲမှုမရှိပါ။

(ခ) မြစ်ရေတင်စီမံကိန်းများ

ပြောင်းလဲမှုမရှိပါ။

(ဂ) တာဝန်များ/ရေထိန်းတံခါး

ပြောင်းလဲမှုမရှိပါ။

စိုက်ပျိုးရေးလုပ်ငန်း

၂၄။ နွားထိုးကြီးမြို့နယ်၏ စိုက်ပျိုးရေးလုပ်ငန်းဆောင်ရွက်နိုင်မှု အခြေအနေမှာ အောက်ပါအတိုင်းဖြစ်ပါသည်-

(က) အဓိကသီးနှံ(၁၀)မျိုး စိုက်ပျိုးထုတ်လုပ်မှု

စဉ်	သီးနှံ အမည်	၂၀၁၇-၂၀၁၈ လျာထားဧက		၂၀၁၈ ခုနှစ်ဧပြီလမှစက်တင်ဘာလထိ			
				စိုက်	ရိတ်	နှုန်း	အထွက်(တင်း)
၁	စပါးပေါင်း	နွေ	၂၃၃၀	၁၇၂၀	၁၇၂၀	၈၃.၀၉	၁၄၂၉၁၃
		မိုး	၁၅၀၀၀	၁၂၅၆၃	-	-	-

စဉ်	သီးနှံအမည်	၂၀၁၇-၂၀၁၈ လျာထားဧက		၂၀၁၈ ခုနှစ်ဧပြီလမှစက်တင်ဘာလထိ			
				စိုက်	ရိတ်	နှုန်း	အထွက်(တင်း)
၂	မြေပဲ	မိုး	၂၅၀၀၀	၃၈၂၂၃	၁၉၇၄၅	၃၂.၅၁	၆၄၁၉၁၀
		ဆောင်း					
၃	နှမ်း	မိုး	၁၇၀၀၀၀	၁၇၀၅၅၅	၁၇၀၅၅၅	၄.၄၅	၇၅၈၉၆၉.၇၅
		ဆောင်း					
၄	နေကြာ		၁၈၀၀	၃၆၃၁	-	-	-
၅	မတ်ပဲ		-	-	-	-	-
၆	ပဲတီစိမ်း	မိုး	၅၁၈၈	၇၉၁၀	၁၆၅၂	၇.၂၂	၁၁၉၂၇
		ဆောင်း					
၇	ပဲစဉ်းငုံ		၉၈၅၀၀	၅၄၄၆၅	-	-	-
၈	ဝါ		၈၃၀၀	၇၀၈၇	-	-	-
၉	ကြံ		၆	၄	-	-	-
၁၀	အစေ့ထုတ်ပြောင်း		၃၉၄	၄၇၈	-	-	-

(ခ) နှစ်ရှည်သီးနှံစိုက်ပျိုးမှုအခြေအနေ

၂၀၁၇ ခုနှစ်၊ ဧပြီလမှ ၂၀၁၈ ခုနှစ်၊ မတ်လကုန်ထိ အပိုင်း(၁) ပါ အတိုင်း ဖြစ်ပါသည်။

(ဂ) အခြားဈေးကွက်ဝင်သီးနှံများစိုက်ပျိုးထုတ်လုပ်မှု

စဉ်	သီးနှံအမည်	စိုက် ဧက	ရိတ် ဧက	အထွက်နှုန်း	အထွက်ပေါင်း
၁	ကြက်သွန်နီ	၂၃၅၉	-	-	-
၂	ငရုတ်ခြောက်	၆၀၂	-	-	-

စဉ်	သီးနှံအမည်	စိုက် ဧက	ရိတ် ဧက	အထွက်နှုန်း	အထွက်ပေါင်း
၃	ဖရဲ	-	-	-	-
၄	သခွား	-	-	-	-
၅	သဘော	၃၀	-	-	-
၆	ငှက်ပျော	၁၃၈	-	-	-
၇	ဟင်းသီးဟင်းရွက်	၆၂၄	-	-	-
	မြို့နယ် ချုပ်	၃၇၅၃	-	-	-

- (ဃ) လယ်ယာသုံးစက်ကိရိယာ သုံးစွဲမှုအခြေအနေ ပြောင်းလဲမှုမရှိပါ။
- (င) လယ်ယာသုံးထယ်၊ထွန်နှင့်ကျွဲ၊နွားကောင်ရေ ပြောင်းလဲမှုမရှိပါ။
- (စ) ဒေသတွင်းဆန်ဖူလုံမှုရာခိုင်နှုန်း ပြောင်းလဲမှုမရှိပါ။
- (ဆ) ဒေသတွင်းဆီဖူလုံမှုရာခိုင်နှုန်း ပြောင်းလဲမှုမရှိပါ။

မွေးမြူရေးလုပ်ငန်းများ

၂၅။ နွားထိုးကြီးမြို့နယ်၏ မွေးမြူရေးလုပ်ငန်းများ ဆောင်ရွက်နိုင်မှုအခြေအနေမှာ အောက်ပါအတိုင်းဖြစ်ပါသည်-

- (က) **မွေးမြူရေးဇုန်များ**
ပြောင်းလဲမှုမရှိပါ။

(ခ) မြို့နယ်မွေးမြူရေး (ကောင်ရေ)

စဉ်	မြို့နယ်	ခုနှစ်	ကျွဲ	နွား	ဝက်	သိုး/ဆိတ်	ကြက်	ဘဲ	ငုံး
၁	နွားထိုးကြီး	၂၀၁၇-၂၀၁၈	၃၄၃	၁၃၃၅၂၆	၃၇၈၂၁	၃၉၁၇၈/ ၈၉၆၇၉	၈၂၁၂၀	၄၃၈	၃၀၀၀
	မြို့နယ်ချုပ်		၃၄၃	၁၃၃၅၂၆	၃၇၈၂၁	၃၉၁၇၈/ ၈၉၆၇၉	၈၂၁၂၀	၄၃၈	၃၀၀၀

(ဂ) မြို့နယ်အသားထုတ်လုပ်မှု (ပိဿာ)

စဉ်	မြို့နယ်	ခုနှစ်	ကျွဲ	နွား	ဝက်	သိုး/ဆိတ်	ကြက်	ဘဲ	ငုံး
၁	နွားထိုးကြီး	၂၀၁၇-၂၀၁၈	-	၇၃၃၅၉၉	၈၆၁၉၈၉	၂၄၁၃၀၉	၈၂၁၈၆၆	၃၉၆	-
	မြို့နယ်ချုပ်		-	၇၃၃၅၉၉	၈၆၁၉၈၉	၂၄၁၃၀၉	၈၂၁၈၆၆	၃၉၆	-

(ဃ) မြို့နယ်ကြက်/ဘဲ/ငုံးဥထုတ်လုပ်မှု(လုံး)

စဉ်	မြို့နယ်	ခုနှစ်	ကြက်ဥ	ဘဲဥ	ငုံးဥ
၁	နွားထိုးကြီး	၂၀၁၇-၂၀၁၈	၁၉၃၄၇၈၂၈	၅၈၂၄	-
	မြို့နယ်ချုပ်	-	၁၉၃၄၇၈၂၈	၅၈၂၄	-

(င) မြို့နယ်နို့ထွက်ပစ္စည်းထုတ်လုပ်မှု

စဉ်	မြို့နယ်	ခုနှစ်	နို့စားနွား(ကောင်ရေ)	နို့ထွက်(ပိဿာ)
၁	နွားထိုးကြီး	၂၀၁၇-၂၀၁၈	၁၅၂၈	၆၁၁၅၅၇၅
	မြို့နယ်ချုပ်	-	၁၅၂၈	၆၁၁၅၅၇၅

- (စ) မြို့နယ်ငါး၊ ပုဇွန်မွှေးမြူမှုအခြေအနေ
ပြောင်းလဲမှုမရှိပါ။
- (ဆ) ရေချို၊ ရေငန်ငါးဖမ်းလုပ်ငန်းမှအသားထုတ်လုပ်မှု (တန်)
ပြောင်းလဲမှုမရှိပါ။

စက်မှုလက်မှုလုပ်ငန်း

၂၆။ နွားထိုးကြီးမြို့နယ်၏ စက်မှုလက်မှုလုပ်ငန်းဆောင်ရွက်နိုင်မှု အခြေအနေမှာ အောက်ပါအတိုင်းဖြစ်ပါသည်-

- (က) စက်မှုဇုန်များ
ပြောင်းလဲမှုမရှိပါ။
- (ခ) မြို့နယ်ရှိစက်ရုံများ
ပြောင်းလဲမှုမရှိပါ။
- (ဂ) မြို့နယ်ရှိအလုပ်ရုံများ
ပြောင်းလဲမှုမရှိပါ။
- (ဃ) အိမ်တွင်းစက်မှုလက်မှုလုပ်ငန်းများ
ပြောင်းလဲမှုမရှိပါ။

သစ်တောလုပ်ငန်းဆောင်ရွက်မှုအခြေအနေ

၂၇။ နွားထိုးကြီးမြို့နယ်၏ သစ်တောလုပ်ငန်းနှင့်ပတ်သက်သော အချက်အလက်များမှာအောက်ပါအတိုင်းဖြစ်ပါသည်-

- (က) သစ်တောများ
ပြောင်းလဲမှုမရှိပါ။
- (ခ) စီးပွားဖြစ်သစ်တောစိုက်ခင်း
ပြောင်းလဲမှုမရှိပါ။
- (ဂ) သစ်ထုတ်လုပ်မှု
ပြောင်းလဲမှုမရှိပါ။

(ဃ) သစ်တောထွက်ပစ္စည်းများ
ပြောင်းလဲမှုမရှိပါ။

တွင်းထွက်ပစ္စည်းထုတ်လုပ်မှုလုပ်ငန်း

၂၈။ နွားထိုးကြီးမြို့နယ်၏ တွင်းထွက်ပစ္စည်းလုပ်ငန်းနှင့် ပတ်သက်သော အချက်အလက်များမှာအောက်ပါအတိုင်းဖြစ်ပါသည်-

(က) ဓါတ်သတ္တုတူးဖော်မှုလုပ်ငန်း
ပြောင်းလဲမှုမရှိပါ။

(ခ) ကျောက်မျက်တူးဖော်ထုတ်လုပ်မှု
ပြောင်းလဲမှုမရှိပါ။

စွမ်းအင်နှင့်လျှပ်စစ်ကဏ္ဍ

၂၉။ နွားထိုးကြီးမြို့နယ်၏ စွမ်းအင်/လျှပ်စစ်ကဏ္ဍနှင့်ပတ်သက်သောအချက် အလက်များမှာ အောက်ပါအတိုင်းဖြစ်ပါသည်-

(က) ဓါတ်ဆီ/ဒီဇယ်အရောင်းဆိုင်

စဉ်	မြို့နယ်	ဆိုင်အမည်	နိုင်ငံပိုင်	ပုဂ္ဂလိကပိုင်	တစ်နှစ်ရောင်းချမှုစည်ပေါင်း	
					ဓါတ်ဆီ	ဒီဇယ်
၁	နွားထိုးကြီး	ဖြိုးမောက်	-	၂	၉၀၀	၄၄၀
၂		ထွန်း	-	၁	၃၆၀	၂၄၀
၃	နွားထိုးကြီး	ရွှေနန်းတော်	-	၁	၁၂၀၀	၅၅၂
၄		စိန်ရွှေမန်း	-	၁	၄၀၀	၂၄၀
၅		Silver Wave	-	၁	၃၈၀	၂၄၀
၆		ရွှေလွင်ပြင်	-	၁	၇၆၀	၃၈၀
၇		ကျော်စံ	-	၁	၇၆၀	၃၈၀
မြို့နယ်ချုပ်			-	၈	၄၇၆၀	၂၄၇၂

(ခ) သဘာဝဓါတ်ငွေ့အရောင်းဆိုင်များ

၂၀၁၇ ခုနှစ်၊ ဧပြီလမှ ၂၀၁၈ ခုနှစ်၊ မတ်လကုန်ထိ အပိုင်း(၁) ပါ အတိုင်း ဖြစ်ပါသည်။

ပို့ဆောင်ရေးနှင့်လမ်းပန်းဆက်သွယ်ရေးလုပ်ငန်း

၃၀။ နွားထိုးကြီးမြို့နယ်၏ပို့ဆောင်ရေးနှင့် လမ်းပန်းဆက်သွယ်ရေးနှင့် ပတ်သက်သော အချက်အလက်များမှာအောက်ပါအတိုင်းဖြစ်ပါသည်-

(က) လေကြောင်းလမ်း

ပြောင်းလဲမှုမရှိပါ။

(ခ) ရေကြောင်းလမ်း

ပြောင်းလဲမှုမရှိပါ။

(ဂ) ရထားလမ်းနှင့်ဘူတာရုံများ

ပြောင်းလဲမှုမရှိပါ။

(ဃ) ကားဂိတ်များ

ပြောင်းလဲမှုမရှိပါ။

ပြည်သူ့ဆောက်လုပ်ရေးလုပ်ငန်းများ

၃၁။ ပြည်သူ့ဆောက်လုပ်ရေးလုပ်ငန်းများမှာအောက်ပါအတိုင်းဖြစ်ပါသည်-

(က) ကားလမ်း

ပြောင်းလဲမှုမရှိပါ။

(ခ) မြို့နယ်ချင်းဆက်လမ်းများ

ပြောင်းလဲမှုမရှိပါ။

(ဂ) တံတားများ

ပြောင်းလဲမှုမရှိပါ။

(ဃ) လမ်းတံတားသုံးစက်ကိရိယာများ

ပြောင်းလဲမှုမရှိပါ။

(င) လမ်း/တံတားအသုံးပြုခကောက်ခံသည့်လုပ်ငန်း

ပြောင်းလဲမှုမရှိပါ။

ဟိုတယ်နှင့်ခရီးသွားလုပ်ငန်း

၃၂။ နွားထိုးကြီးမြို့နယ်တွင်ဟိုတယ်နှင့်ခရီးသွားလုပ်ငန်းမရှိပါ။

(က) ဟိုတယ်၊ မိုတယ်၊ အင်း၊ တည်းခိုခန်း

(၁) ဟိုတယ်

ပြောင်းလဲမှုမရှိပါ။

(၂) မိုတယ်၊ အင်း၊ တည်းခိုခန်း

၂၀၁၇ ခုနှစ်၊ ဧပြီလမှ ၂၀၁၈ ခုနှစ်၊ မတ်လကုန်ထိ အပိုင်း(၁) ပါ အတိုင်း ဖြစ်ပါသည်။

(ခ) ကမ်းခြေနှင့်အပန်းဖြေနေရာများ

ပြောင်းလဲမှုမရှိပါ။

သမဝါယမအသင်းများ

၃၃။ ပြောင်းလဲမှုမရှိပါ။

စီးပွားရေးဆိုင်ရာအခြေခံအဆောက်အဦများ

၃၄။ နွားထိုးကြီးမြို့နယ်တွင်ရှိသော စီးပွားရေးဆိုင်ရာ အခြေခံအဆောက်အဦများမှာ အောက်ပါအတိုင်းဖြစ်ပါသည်-

(က) ကုမ္ပဏီကုန်စည်ဒိုင်၊ ပွဲရုံများ၊ ဈေးနှင့်ကုန်တိုက်များ

(၁) ကုမ္ပဏီများ

ပြောင်းလဲမှုမရှိပါ။

- (၂) ကုန်စည်ခိုင်များ
ပြောင်းလဲမှုမရှိပါ။
- (၃) ပွဲရုံများ
ပြောင်းလဲမှုမရှိပါ။
- (၄) ဈေးများ
ပြောင်းလဲမှုမရှိပါ။
- (၅) ကုန်တိုက်များ
ပြောင်းလဲမှုမရှိပါ။
- (ခ) ဘဏ်များ
ပြောင်းလဲမှုမရှိပါ။
- (ဂ) စတိုးဆိုင်နှင့်အရောင်းဆိုင်များ
ပြောင်းလဲမှုမရှိပါ။

စည်ပင်သာယာရေးလုပ်ငန်းများ

၃၅။ နွားထိုးကြီးမြို့နယ်၏ စည်ပင်သာယာရေးလုပ်ငန်းများမှာ အောက်ပါအတိုင်းဖြစ်ပါသည်-

- (က) ဈေးလုပ်ငန်း
ပြောင်းလဲမှုမရှိပါ။
- (ခ) သောက်သုံးရေရရှိရေး
ပြောင်းလဲမှုမရှိပါ။
- (ဂ) သန့်ရှင်းရေးလုပ်ငန်း
ပြောင်းလဲမှုမရှိပါ။

(ဃ) လမ်း/တံတားလုပ်ငန်း

(၁) လမ်းလုပ်ငန်း

စဉ်	မြို့နယ်	လမ်းပေါင်း (လမ်း)	စုစုပေါင်းလမ်းအရှည်မိုင်	ကတ္တရာလမ်းပေါင်း		ကျောက်ခင်းလမ်းပေါင်း		မြေသားလမ်းပေါင်း	
				လမ်း	မိုင်	လမ်း	မိုင်	လမ်း	မိုင်
၁	နွားထိုးကြီး	၁၅၆	၂၉/၁	၂၅	၅/၆	၉	၁/၂	၁၂၂	၂၂/၃
	မြို့နယ်ချုပ်	၁၅၆	၂၉/၁	၂၅	၅/၆	၉	၁/၂	၁၂၂	၂၂/၃

(၂) တံတားလုပ်ငန်း

စဉ်	မြို့နယ်	တံတားပေါင်း(စင်း)				
		သံ	ကွန်ကရစ်	အုတ်	သစ်သား	ပေါင်း
၁	နွားထိုးကြီး	-	၇	-	-	၇
	မြို့နယ်ချုပ်	-	၇	-	-	၇

(၃) လမ်းတံတားသုံးစက်ကိရိယာများ

စဉ်	မြို့နယ်	လမ်းတံတားသုံးစက်ကိရိယာများ				လုပ်သားဦးရေ
		မြေထိုးစက်	မြေကော်စက်	မြေကြိတ်စက်	မြေသယ်ယာဉ်	
၁	နွားထိုးကြီး	-	၁	၁	-	၂
	မြို့နယ်ချုပ်	-	၁	၁	-	၂

ပုံနှိပ်လုပ်ငန်းနှင့်မီဒီယာလုပ်ငန်းများ

၃၆။ နွားထိုးကြီးမြို့နယ်တွင်ရှိသော ပုံနှိပ်တိုက်နှင့် မီဒီယာလုပ်ငန်းများမှာ အောက်ပါအတိုင်းဖြစ်ပါသည်-

(က) ပုံနှိပ်လုပ်ငန်းနှင့်တေးသံသွင်းဇီဒီယို

ပြောင်းလဲမှုမရှိပါ။

(ခ) မီဒီယာလုပ်ငန်းများ

ပြောင်းလဲမှုမရှိပါ။

ပြည်တွင်းအသားတင်ထုတ်လုပ်မှုနှင့်ဝန်ဆောင်မှုတန်ဖိုး

၃၇။ နွားထိုးကြီးမြို့နယ်၏ ပြည်တွင်းအသားတင်ထုတ်လုပ်မှုနှင့်ဝန်ဆောင်မှုတန်ဖိုးကို အောက်ပါအတိုင်းဖော်ပြအပ်ပါသည်-

(ကျပ်သန်းပေါင်း)

စဉ်	အကြောင်းအရာ	၂၀၁၆- ၂၀၁၇ အသားတင် ထုတ်လုပ်မှု တန်ဖိုး	၂၀၁၇-၂၀၁၈ ရည်မှန်းချက် တန်ဖိုး	၂၀၁၇- ၂၀၁၈ခုနှစ်ဆောင်ရွက်နိုင်မှု		
				တန်ဖိုး	အကောင် အထည် ဖော်နိုင်မှု	တိုး တက်မှု %
၁	ထုတ်လုပ်မှုတန်ဖိုး	၂၉၅၇၅.၀	၄၃၅၅၈.၄	၃၁၈၉၈.၁	၇၃.၂	၇.၉
၂	ဝန်ဆောင်မှု	၁၅၄၄၇.၇	၁၆၄၈၆.၃	၁၆၄၉၀.၄	၁၀၀.၀	၆.၇
၃	ကုန်သွယ်မှုတန်ဖိုး	၇၄၆၄.၅	၈၅၆၁.၂	၇၇၅၈.၇	၉၀.၆	၃.၉
၄	အသားတင်ထုတ်လုပ်မှု နှင့်ဝန်ဆောင်မှုတန်ဖိုး	၅၂၄၈၇.၂	၆၈၆၀၅.၉	၅၆၁၃၇.၂	၈၁.၉	၇.၀

လူတစ်ဦးချင်းဝင်ငွေ

၃၈။ နွားထိုးကြီးမြို့နယ်၏ တစ်ဦးချင်းဝင်ငွေကိုအောက်ပါအတိုင်းဖော်ပြအပ်ပါသည်-

စဉ်	၂၀၁၅-၂၀၁၆	၂၀၁၆-၂၀၁၇	၂၀၁၇-၂၀၁၈
၁	၉၅၃၂၀၅	၉၆၃၂၃၀	၁၀၉၅၇၆၈

အသက်မွေးဝမ်းကျောင်းလုပ်ငန်းအလိုက် အလုပ်လုပ်သူဦးရေ

၃၉။ နွားထိုးကြီးမြို့နယ်၏ အသက်မွေးဝမ်းကျောင်းလုပ်ငန်းအလိုက် အလုပ်လုပ် ကိုင်သူဦးရေမှာ အောက်ပါအတိုင်းဖြစ်ပါသည်-

ဇွဲ	မြို့နယ်	အစိုးရဝန်ထမ်း	ဝန်ဆောင်မှု	စိုက်ပျိုးရေး	မွေးမြူရေး	အရောင်းအဝယ်	စက်မှုလက်မှု	ရေလုပ်ငန်း	ကျပ်စား	အခြား	စုစုပေါင်း
၁	နွားထိုးကြီး	၂၄၉၉	၆၈၅	၆၇၂၁၈	၁၁၆၉၁	၄၈၀၂	၁၆၇၀	၂၀	၃၁၀၉၇	၁၃၈၀၄	၁၃၉၆၈၃
	မြို့နယ်ချုပ်	၂၄၉၉	၆၈၅	၆၇၂၁၈	၁၁၆၉၁	၄၈၀၂	၁၆၇၀	၂၀	၃၁၀၉၇	၁၃၈၀၄	၁၃၉၆၈၃

အလုပ်လုပ်သူဦးရေနှင့်အလုပ်လက်မဲ့ဦးရေ

၄၀။ နွားထိုးကြီးမြို့နယ်တွင်ရှိသော အလုပ်လုပ်သူဦးရေနှင့် အလုပ်လက်မဲ့နှုန်းကို အောက်ပါအတိုင်းဖော်ပြအပ်ပါသည်-

စဉ်	မြို့နယ်	အလုပ်လုပ်နိုင်သူဦးရေ	လုပ်ငန်းခွင်ရှိလုပ်သားဦးရေ	အလုပ်လက်မဲ့ဦးရေ	အလုပ်လက်မဲ့ရာခိုင်နှုန်း
၁	နွားထိုးကြီး	၁၄၄၁၂၈	၁၃၉၆၈၃	၄၄၄၄၅	၃.၀၈
	မြို့နယ်ချုပ်	၁၄၄၁၂၈	၁၃၉၆၈၃	၄၄၄၄၅	၃.၀၈

အခန်း(၇)

လူမှုရေးဆိုင်ရာအချက်အလက်များ

ပညာရေးကဏ္ဍ

၄၁။ နွားထိုးကြီးမြို့နယ်တွင်ရှိသော ပညာရေးဆိုင်ရာအချက်အလက်များကိုအောက်ပါအတိုင်းဖော်ပြအပ်ပါသည်-

(က) အဆင့်မြင့်ပညာ
ပြောင်းလဲမှုမရှိပါ။

(ခ) အခြေခံပညာ

(၁) အထကကျောင်းများ

စဉ်	ကျောင်း အမည်	တည်နေရာ	အကျယ် အဝန်း (ဧက)	ဆရာ/ ဆရာမ ဦးရေ	ကျောင်း သား / သူဦးရေ	ဆရာနှင့် ကျောင်း သား အချိုး
၁	အထက(နွားထိုးကြီး)	အမှတ်(၅)	၁၂.၇၇	၅၂	၂၄၆၆	၁ : ၄၇
၂	အထက(မြို့မ)	အမှတ်(၁)	၂.၆၂	၃၈	၁၁၆၃	၁ : ၃၀
၃	အထက(ပြင်စည်)	ပြင်စည်	၈.၀၆	၃၇	၉၃၅	၁ : ၂၅
၄	အထက(ဝက်လူး)	ဝက်လူး(လ)	၇.၇၁	၃၀	၇၉၈	၁ : ၂၆
၅	အထက(ကနား)	ကနားကျေးရွာ	၂.၉၇	၃၈	၁၄၀၃	၁ : ၃၆
၆	အထက(လက်ဝဲ +မြင်းနီ)	လက်ဝဲ	၄.၀၄	၃၃	၇၂၀	၁ : ၂၁
၇	အထက(ဆူးဖြူကုန်း)	ဆူးဖြူကုန်း	၉.၀၂	၂၉	၆၁၃	၁ : ၂၁
၈	အထက(ရွာကြီး)	ရွာကြီး	၇.၆၁	၂၈	၆၅၇	၁ : ၂၃
၉	အထက(လုံး တော+သမန်းတော)	လုံးတော	၅.၁၄	၂၂	၅၄၂	၁ : ၂၄
၁၀	အထက(အိုးပုံတော)	အိုးပုံတော	၇.၀၅	၂၄	၆၆၁	၁ : ၂၇
၁၁	အထက (ကြာပင်အိုင်)	ကြာပင်အိုင်	၀.၈၆	၂၈	၃၃၆	၁ : ၂၈
	မြို့နယ်ချုပ်		၆၇.၈၅	၃၄၉	၁၀၂၉၄	၁ : ၂၉

(၂) အထကကျောင်းခွဲများ

စဉ်	ကျောင်းအမည်	တည်နေရာ	အကျယ်အဝန်း (ဧက)	ဆရာ/ဆရာမဦးရေ	ကျောင်းသား/သူဦးရေ	ဆရာနှင့်ကျောင်းသားအချိုး
၁	ထ-ခွဲ(ပဲချက်)	ပဲချက် (ရ) ကျေးရွာ	၁၅.၈၆	၂၉	၈၄၇	၁ : ၂၉
၂	ထ-ခွဲ (မင်းရွာ)	မင်းရွာ ကျေးရွာ	၁၀.၀၄	၂၂	၅၀၅	၁ : ၂၂
၃	ထ-ခွဲ(ဘုံသာ)	ဘုံသာကျေးရွာ	၁၀.၃၄	၂၀	၄၃၄	၁ : ၂၁
၄	ထ-ခွဲ (မကျီးကန်)	မကျီးကန်	၅.၄၈	၂၂	၅၆၉	၁ : ၂၅
၅	ထ-ခွဲကျွန်းဒေါင့်	ကျွန်းဒေါင့်	၂.၀၉	၁၇	၄၁၆	၁ : ၂၄
၆	ထ-ခွဲ လျှော်ဖြူ(တ)	လျှော်ဖြူ(လ)	၀.၈၈	၂၁	၃၆၉	၁ : ၁၇
၇	ထ-ခွဲ(မျက်ရှု)	မျက်ရှု	၂.၃၄	၂၀	၅၄၈	၁ : ၂၇
၈	ထ-ခွဲ(ဒေါင့်ဘိုး)	ဒေါင့်ဘိုး	၃.၂၆	၁၉	၄၆၀	၁ : ၂၄
၉	ထ-ခွဲ (ကဒေါင်း)	ကဒေါင်း	၅.၄၁	၁၆	၂၄၁	၁ : ၁၅
၁၀	ထ-ခွဲ(ဇီးတော)	ဇီးတော	၃၀.၉၀	၁၈	၄၉၃	၁ : ၂၇
၁၁	ထ-ခွဲ (မလည်)	မလည်	၇.၀၀	၂၀	၃၅၃	၁ : ၁၇
၁၂	ထခွဲ (နန္ဒင်းတော်ဘိုး)	နန္ဒင်းတော်ဘိုး	၁.၈၇	၁၆	၂၆၉	၁ : ၁၆
၁၃	ထ-ခွဲ(ဆားတောင်)	ဆားတောင်	၃.၈၃	၁၆	၂၁၂	၁ : ၁၃
၁၄	ထ-ခွဲ(ရွာသာအေး)	ရွာသာအေး	၀.၈၉	၁၆	၃၆၉	၁ : ၁၉
	မြို့နယ်ချုပ်		၇၀.၅၂	၂၇၅	၆၀၈၅	၁ : ၂၂

(၃) အလကကျောင်းများ

စဉ်	ကျောင်းအမည်	တည်နေရာ	အကျယ်အဝန်း (ဧက)	ဆရာ/ဆရာမဦးရေ	ကျောင်းသား/သူဦးရေ	ဆရာနှင့်ကျောင်းသားအချိုး
၁	အလက၊ပဒေါင်း	ပဒေါင်း	၄.၆၄	၁၂	၁၈၂	၁ : ၁၅
၂	အလက(တပယ်)	တပယ်	၂.၀၀	၁၁	၂၆၃	၁ : ၂၃
၃	အလက(နဘဲမြစ်)	နဘဲမြစ်	၄.၆၄	၁၃	၂၈၇	၁ : ၂၂
၄	အလက၊လက်ပန်	လက်ပန်	၂.၈၃	၁၂	၃၇၃	၁ : ၃၁
၅	အလက၊ကျောက်တန်း	ကျောက်တန်း	၂.၄၂	၁၁	၂၃၈	၁ : ၂၁
၆	အလက ညောင်ပင်ရွာ	ညောင်ပင်ရွာ	၁.၂၂	၁၃	၃၁၆	၁ : ၂၄
၇	အလက၊ကန်ကြီး	ကန်ကြီး	၀.၆၇	၁၃	၂၅၀	၁ : ၁၉
၈	အလက ထန်းတောမ	ထန်းတောမ	၂.၀၄	၁၄	၂၆၆	၁ : ၁၉
၉	အလက မေါင်ချဉ်း	မေါင်ချဉ်း	၄.၄၀	၁၂	၂၄၅	၁ : ၂၀
၁၀	အလက-မှက္ခရာ	မှက္ခရာ	၁.၆၀	၇	၂၄၁	၁ : ၃၄
၁၁	အလက-ခက်လန်း	ခက်လန်း	၃.၁၉	၁၂	၃၅၃	၁ : ၂၉
၁၂	အလက-ငှက်ပျောအိုင်	ငှက်ပျောအိုင်	၁.၆၀	၁၀	၁၉၁	၁ : ၁၉
၁၃	အလက-ဆေးထိုး	ဆေးထိုး	၂.၇၅	၁၂	၂၁၈	၁ : ၁၈
၁၄	အလက-မြဝတီ	မြဝတီ	၁.၈၆	၉	၁၉၈	၁ : ၂၂
၁၅	အလက-ဇေဒိတ်	ဇေဒိတ်	၂.၃၄	၁၀	၃၆၉	၁ : ၃၆
၁၆	အလက-ရသစ်	ရသစ်	၂.၃၄	၁၀	၁၈၄	၁ : ၁၈
၁၇	အလက-ဇီ	ဇီ	၁.၆၃	၁၁	၃၂၈	၁ : ၂၉
၁၈	အလက-ရေလည်	ရေလည်	၁.၂၆	၈	၂၂၅	၁ : ၂၈
	မြို့နယ်ချုပ်		၄၃.၂၇	၂၀၀	၄၇၂၇	၁ : ၂၄

(၄) အလကကျောင်းခွဲများ

စဉ်	ကျောင်းအမည်	တည်နေရာ	အကျယ်အဝန်း (ဧက)	ဆရာ/ဆရာမ ဦးရေ	ကျောင်းသား/ သူဦးရေ	ဆရာနှင့် ကျောင်းသား အချိုး
၁	လ-ခွဲ၊ ထန်းခွဲ(မ)	ထန်းခွဲ	၁.၆၄	၁၀	၂၇၆	၁ : ၂၇
၂	လ-ခွဲ၊ စိန်ပန်းကန်	စိန်ပန်းကန်	၂.၂၃	၁၁	၂၈၈	၁ : ၂၆
၃	လ-ခွဲ၊ ဆူးရစ်ကုန်း	ဆူးရစ်ကုန်း	၂.၄၅	၁၁	၂၇၉	၁ : ၂၅
၄	လ-ခွဲ၊ သူစို	သူစို	၃.၂၂	၁၂	၁၈၁	၁ : ၁၅
၅	လ-ခွဲ၊ ကန်ဦး	ကန်ဦး	၀.၈၄	၁၅	၁၉၈	၁ : ၁၃
၆	လ-ခွဲ၊ စိန်ပန်းကျင်း	စိန်ပန်းကျင်း	၁.၂၆	၁၁	၂၁၄	၁ : ၁၉
၇	လ-ခွဲ၊ နဘူးတော(မ)	နဘူးတော (မ)	၁.၂၉	၁၀	၆၉	၁ : ၇
၈	လ-ခွဲ၊ ခံစပ်ကုန်း	ခံစပ်ကုန်း(ရ)	၁.၄၀	၁၀	၂၄၁	၁ : ၂၄
၉	လ-ခွဲ၊ ထိမ္မာလား	ထိမ္မာလား	၁.၃၈	၈	၁၈၉	၁ : ၂၃
၁၀	လ-ခွဲ၊ ဘုရားကြီး	ဘုရားကြီး	၀.၇၁	၉	၂၄၂	၁ : ၂၆
	မြို့နယ်ချုပ်		၁၆.၄၂	၁၀၇	၂၁၇၇	၁ : ၂၀

(၅) မူလတန်းလွန်ကျောင်းများ

စဉ်	မြို့နယ်	ကျောင်းအရေအတွက်	ဆရာ/ ဆရာမ ဦးရေ	ကျောင်းသား/ သူဦးရေ	ဆရာနှင့် ကျောင်းသား အချိုး
၁	နွားထိုးကြီး	၁၃	၉၃	၁၇၄၅	၁ : ၁၉
	မြို့နယ်ချုပ်	၁၃	၉၃	၁၇၄၅	၁ : ၁၉

(၆) အမကကျောင်းများ

စဉ်	ကျောင်းအရေအတွက်	ဆရာ/ ဆရာမ ဦးရေ	ကျောင်းသား/ သူဦးရေ	ဆရာနှင့် ကျောင်းသား အချိုး
၁	၉၈	၄၈၉	၃၁၀၆	၁ : ၆

(ဂ) မူလတန်းကြိုကျောင်း

စဉ်	ကျောင်းအမည်	တည်နေရာ	ဆရာ/ ဆရာမ ဦးရေ	ကျောင်းသား/ သူဦးရေ	အချိုး
၁	ကိုယ့်အားကိုယ်ကိုး	အမှတ်(၇)	၂	၄၈	၁ : ၂၄
	မြို့နယ်ချုပ်		၂	၄၈	၁ : ၂၄

(ဃ) ဘုန်းတော်ကြီးသင်ပညာရေးကျောင်းများ

စဉ်	ကျောင်းအမည်	တည်နေရာ	ဆရာ/ ဆရာမ ဦးရေ	ကျောင်းသား/ သူဦးရေ	အချိုး
၁	ဖလံကုန်း(ဘက)	ဖလံကုန်း	၁၅	၂၆၀	၁ : ၁၇
၂	ထန်းငယ်တော(ဘက)	အမှတ်(၁)	၇	၁၅၂	၁ : ၂၂
၃	ညောင်ပင်ကျောင်း(ဘ)	အမှတ်(၂)	၁၁	၃၂၄	၁ : ၂၉
၄	တိုက်သစ်ကျောင်း(ဘက)	ခံစပ်ကုန်း	၁၀	၂၀၃	၁ : ၂၀
၅	သာသနာ့မဏ္ဍိုင်(ဘက)	တပေါယ်	၄	၃၉	၁ : ၁၀
၆	တောရကျောင်း(ဘက)	ဒေါင့်ဘိုး	၃	၆၂	၁ : ၂၁
၇	မင်းကျောင်း(ဘက)	တပေါယ်	၇	၄၁	၁ : ၆
၈	ရွှေကျကြီး(ဘက)	သာယာကုန်း	၁၀	၉၀	၁ : ၉

စဉ်	ကျောင်းအမည်	တည်နေရာ	ဆရာ/ ဆရာမ ဦးရေ	ကျောင်းသား / သူဦးရေ	အချိုး
၉	စိတ္တသုခ(ဘက)	မြတောင်	၄	၅၃	၁ : ၁၃
၁၀	ဓမ္မသီရိ(ဘက)	ဒေဒိတ်	၃	၁၀၀	၁ : ၃၃
၁၁	ကျောက်ပုထိုး(ဘက)	ဝက်လူး	၇	၆၈	၁ : ၁၀
၁၂	ရွာဦးတိုက်သစ်(ဘက)	နန်းတော်ဘိုး	၃	၁၀၀	၁ : ၃၃
မြို့နယ်ချုပ်			၈၄	၁၄၉၂	၁ : ၁၆

(င) ကျောင်းနေအရွယ်ကလေးများကျောင်းအပ်နှံမှု

စဉ်	မြို့နယ်	(၅)နှစ်ပြည့်ကလေး			ကျောင်းအပ်နှံမှု			ကျောင်း အပ်နှံမှု%
		ကျား	မ	ပေါင်း	ကျား	မ	ပေါင်း	
၁	နွားထိုးကြီး	၁၃၉၅	၁၃၉၇	၂၇၉၂	၁၃၈၂	၁၃၆၅	၂၇၄၇	၉၈.၃၉
	မြို့နယ်ချုပ်	၁၃၉၅	၁၃၉၇	၂၇၉၂	၁၃၈၂	၁၃၆၅	၂၇၄၇	၉၈.၃၉

(စ) တက္ကသိုလ်ဝင်တန်းအောင်မြင်မှု

စဉ်	မြို့နယ်	၂၀၁၆-၂၀၁၇ ခုနှစ်				၂၀၁၇-၂၀၁၈ ခုနှစ်			
		စာရင်း ရှိ	ဖြေဆို	အောင် မြင်	%	စာရင်း ရှိ	ဖြေဆို	အောင် မြင်	%
၁	နွားထိုးကြီး	၂၅၇၁	၂၄၆၈	၈၇၁	၃၅.၂၉	၃၂၅၄	၃၁၁၉	၁၀၄၆	၃၃.၅၄
	မြို့နယ်ချုပ်	၂၅၇၁	၂၄၆၈	၈၇၁	၃၅.၂၉	၃၂၅၄	၃၁၁၉	၁၀၄၆	၃၃.၅၄

(ဆ) စာတတ်မြောက်မှုရာနှုန်း

စဉ်	မြို့နယ်	မြို့နယ် လူဦးရေ	(၁၅)နှစ် အထက်လူဦးရေ	စာတတ် မြောက်ဦးရေ	စာတတ် မြောက်မှုနှုန်း
၁	နွားထိုးကြီး	၂၀၅၃၈၉	၁၆၆၀၉၂	၁၆၆၀၉၂	၁၀၀
	မြို့နယ်ချုပ်	၂၀၅၃၈၉	၁၆၆၀၉၂	၁၆၆၀၉၂	၁၀၀

- (ဇ) သင်ကြားမှုသင်ယူမှုအထောက်အကူပြုစာသင်ခန်းများဖွင့်လှစ်နိုင်မှု
 - (၁) အထကကျောင်းများ
ပြောင်းလဲမှုမရှိပါ။
 - (၂) အလကကျောင်းများ
ပြောင်းလဲမှုမရှိပါ။
 - (၃) အမကကျောင်းများ
ပြောင်းလဲမှုမရှိပါ။
- (ဈ) စာကြည့်တိုက်များဖွင့်လှစ်နိုင်မှု
ပြောင်းလဲမှုမရှိပါ။

ကျန်းမာရေးကဏ္ဍ

၄၂။ နွားထိုးကြီးမြို့နယ်၏ ကျန်းမာရေးဆိုင်ရာအချက်အလက်များမှာ အောက်ပါ အတိုင်းဖြစ်ပါသည်-

- (က) ဆေးရုံများ
ပြောင်းလဲမှုမရှိပါ။
- (ခ) ဆေးပေးခန်းများ
ပြောင်းလဲမှုမရှိပါ။
- (ဂ) ကျေးလက်ကျန်းမာရေးဌာန/ဌာနခွဲ
ပြောင်းလဲမှုမရှိပါ။

(ဃ) ကျန်းမာရေးစောင့်ရှောက်မှု

စဉ်	မြို့နယ်	လူဦးရေ	ဆရာဝန်မှကျန်းမာရေးစောင့်ရှောက်မှုနှုန်း		သူနာပြုမှကျန်းမာရေးစောင့်ရှောက်မှုနှုန်း		လက်ထောက်ကျန်းမာရေးမှူးမှကျန်းမာရေးစောင့်ရှောက်မှုနှုန်း	
			ဆရာဝန်ဦးရေ	ဆရာဝန်နှင့်လူဦးရေအချိုး	သူနာပြုဦးရေ	သူနာပြုနှင့်လူဦးရေအချိုး	လ/ထကျန်းမာရေးမှူးဦးရေ	လ/ထကျန်းမာရေးမှူးနှင့်လူဦးရေအချိုး
၁	နွားထိုးကြီး	၂၀၅၃၈၉	၈	၁: ၂၅၆၇၄	၂	၁: ၁၀၂၆၉၅	၈	၁: ၂၅၆၇၄
	မြို့နယ်ချုပ်	၂၀၅၃၈၉	၈	၁: ၂၅၆၇၄	၂	၁: ၁၀၂၆၉၅	၈	၁: ၂၅၆၇၄

(င) ဒေသတွင်းအများဆုံးဖြစ်ပွားသောရောဂါများ

စဉ်	မြို့နယ်	ရောဂါအမျိုးအစား									
		ငှက်ဖျား		ဝမ်းလျှော		တီဘီ		ဝမ်းကိုက်		အသဲရောင်	
		ဖြစ်	သေ	ဖြစ်	သေ	ဖြစ်	သေ	ဖြစ်	သေ	ဖြစ်	သေ
၁	နွားထိုးကြီး	၂	-	၄၉၉	-	၆၈	-	၆၃	-	၅	-
	မြို့နယ်ချုပ်	၂	-	၄၉၉	-	၆၈	-	၆၃	-	၅	-

(စ) HIV/AIDS ရောဂါဖြစ်ပွား/သေဆုံးဦးရေ

စဉ်	မြို့နယ်	၂၀၁၇-၂၀၁၈		၂၀၁၈ဧပြီလမှ စက်တင်ဘာလထိ	
		ဖြစ်	သေ	ဖြစ်	သေ
၁	နွားထိုးကြီး	-	-	၄၈	-
	မြို့နယ်ချုပ်	-	-	၄၈	-

(ဆ) ကျန်းမာရေးဆိုင်ရာအညွှန်းကိန်းများ

စဉ်	မြို့နယ်	မိခင် ဦးရေ	ကလေး ဦးရေ	လူ(၁၀၀၀)လျှင်			
				မွေးနှုန်း	မိခင် သေနှုန်း	မွေးကင်းစ ကလေး သေနှုန်း	ကိုယ်ဝန် ပျက်နှုန်း
၁	နွားထိုးကြီး	၃၅၁၃	၃၂၃၆	၇.၇	၀.၆	၄.၅	၁.၇
	မြို့နယ်ချုပ်	၃၅၁၃	၃၂၃၆	၇.၇	၀.၆	၄.၅	၁.၇

လူမှုရေးအသင်းအဖွဲ့များ

၄၃။ နွားထိုးကြီးမြို့နယ်ရှိ လူမှုရေးအသင်းအဖွဲ့များဆိုင်ရာ အချက်အလက်များမှာ အောက်ပါအတိုင်းဖြစ်ပါသည်-

(က) INGO

ပြောင်းလဲမှုမရှိပါ။

(ခ) NGO ဦးရေ

ပြောင်းလဲမှုမရှိပါ။

(ဂ) အသင်းအဖွဲ့များ

စဉ်	အသင်းအဖွဲ့ အမည်	ရုံး/ရုံးခွဲ တည်နေရာ	မှတ်ပုံ တင် အမှတ်	ဆောင်ရွက် သည့် လုပ်ငန်း
၁	မေတ္တာမွန်	အမှတ်(၄)	၆/နွားထိုးကြီး/၀၀၁	နာရေးကူညီမှု
၂	သုခချမ်းသာ	အမှတ်(၂)	၆/နွားထိုးကြီး/၀၀၂	ကျန်းမာရေး
၃	လောကချမ်းသာ	ဧဒိတ်	၆/နွားထိုးကြီး/၀၀၃	လူမှုကူညီရေး
၄	လူငယ်အင်အား	မျက်ရှု	၆/နွားထိုးကြီး/၀၀၄	လူမှုကူညီရေး
၅	အကြင်နာရိပ်	သာစည်(မ)	၆/နွားထိုးကြီး/၀၀၅	လူမှုကူညီရေး
၆	အနန္တရိပ်	မျက်ရှု	၆/နွားထိုးကြီး/၀၀၆	လူမှုကူညီရေး
၇	ဇနသုခ	အောင်ချမ်းသာ	၆/နွားထိုးကြီး/၀၀၇	လူမှုကူညီရေး
၈	အာယုဒီယ	ဝက်လူး(န)	၆/နွားထိုးကြီး/၀၀၈	လူမှုကူညီရေး

စဉ်	အသင်းအဖွဲ့ အမည်	ရုံး/ ရုံးခွဲ တည်နေရာ	မှတ်ပုံ တင် အမှတ်	ဆောင်ရွက် သည့် လုပ်ငန်း
၉	အလှူဏမိတ္တ	ဝက်လူး(ရ)	၆/နွားထိုးကြီး/၀၀၉	လူမှုကူညီရေး
၁၀	အလင်းသစ်	ကံဦး	၆/နွားထိုးကြီး/၀၁၀	လူမှုကူညီရေး
၁၁	မေတ္တာရွှေစဉ်	ထန်းဇင်(မ)	၆/နွားထိုးကြီး/၀၁၁	လူမှုကူညီရေး
၁၂	မုဒိတာ	နဘဲမြစ်	၆/နွားထိုးကြီး/၀၁၂	လူမှုကူညီရေး
၁၃	ချမ်းမြေ့မွန်	ဘုရားကြီး	၆/နွားထိုးကြီး/၀၁၃	လူမှုကူညီရေး
၁၄	တက်လူ	ဖောင်ချဉ်း(တ)	၆/နွားထိုးကြီး/၀၁၄	လူမှုကူညီရေး
၁၅	မနောဖြူစင်	မင်းရွာ	၆/နွားထိုးကြီး/၀၁၅	လူမှုကူညီရေး
၁၆	အလင်းရောင်	မကြီးကုန်း	၆/နွားထိုးကြီး/၀၁၆	လူမှုကူညီရေး
၁၇	စည်တော်ဟိန်း	ဇေဒိတ်	၆/နွားထိုးကြီး/၀၁၇	လူမှုကူညီရေး
၁၈	မြတ်ရောင်ခြည်	ရန်းပင်ကန်	၆/နွားထိုးကြီး/၀၁၈	လူမှုကူညီရေး
၁၉	မေတ္တာရောင်ခြည်	ရွာကြီး	၆/နွားထိုးကြီး/၀၁၉	လူမှုကူညီရေး
၂၀	မေတ္တာကန်	ကျောက်တန်း	၆/နွားထိုးကြီး/၀၂၀	လူမှုကူညီရေး
၂၁	စေတနာ	မျက်ရှု	၆/နွားထိုးကြီး/၀၂၁	လူမှုကူညီရေး
၂၂	ပါရမီရှင်	တပါယ်	၆/နွားထိုးကြီး/၀၂၂	လူမှုကူညီရေး
၂၃	အဖြူရောင်	ထန်းတော	၆/နွားထိုးကြီး/၀၂၃	လူမှုကူညီရေး
၂၄	အဝေရာ	ငွေပင်တော	၆/နွားထိုးကြီး/၀၂၄	လူမှုကူညီရေး
၂၅	သုခသစ္စာ(၂)	ဆားတောင်	၆/နွားထိုးကြီး/၀၂၅	လူမှုကူညီရေး
၂၆	ရွှေခင်းပါရမီ	ပဲကြီးခင်း	၆/နွားထိုးကြီး/၀၂၆	လူမှုကူညီရေး
၂၇	သီတာရေစင်	ငှက်ပျောအိုင်	၆/နွားထိုးကြီး/၀၂၇	လူမှုကူညီရေး
၂၈	သစ္စာရှင်	ထန်းဂွ(မ)	၆/နွားထိုးကြီး/၀၂၈	လူမှုကူညီရေး
၂၉	ဒေါင်းအားမန်	ကဒေါင်း	၆/နွားထိုးကြီး/၀၂၉	လူမှုကူညီရေး
၃၀	မြင့်မြတ်ကြည်ဖြူ	ကျီးကန်	၆/နွားထိုးကြီး/၀၃၀	လူမှုကူညီရေး
၃၁	ဖြူစင်မေတ္တာ	ရွှေပြည်ရင်	၆/နွားထိုးကြီး/၀၃၁	လူမှုကူညီရေး
၃၂	လူငယ်ဖွံ့ဖြိုးရေး	အမှတ်(၂)	၆/နွားထိုးကြီး/၀၃၂	လူမှုကူညီရေး

စဉ်	အသင်းအဖွဲ့ အမည်	ရုံး/ ရုံးခွဲ တည်နေရာ	မှတ်ပုံ တင် အမှတ်	ဆောင်ရွက် သည့် လုပ်ငန်း
၃၃	သုခသစ္စာ(၁)	ထန်းပင်ညွန့်	၆/နွားထိုးကြီး/၀၃၃	လူမှုကူညီရေး
၃၄	သစ္စာမွန်	ထန်းပင်ညွန့်	၆/နွားထိုးကြီး/၀၃၄	လူမှုကူညီရေး
၃၅	ခန္တီကြာပန်း	ကံကြီး	၆/နွားထိုးကြီး/၀၃၅	လူမှုကူညီရေး
၃၆	အဖြူရောင်နုလုံးသား	မလည်	၆/နွားထိုးကြီး/၀၃၆	လူမှုကူညီရေး
၃၇	ရွှေပုံမေတ္တာ	အိုးပုံတော	၆/နွားထိုးကြီး/၀၃၇	လူမှုကူညီရေး
၃၈	အဖြူရောင်မေတ္တာ	ဒိုင်းလည်	၆/နွားထိုးကြီး/၀၃၈	လူမှုကူညီရေး
၃၉	အဖြူရောင်သူငယ်ချင်းများ	ကျောက်တန်း	၆/နွားထိုးကြီး/၀၃၉	လူမှုကူညီရေး
၄၀	ရွှေဖလားမေတ္တာ	ထိမ္မာလား	၆/နွားထိုးကြီး/၀၄၀	လူမှုကူညီရေး
၄၁	သုခမေတ္တာ	ရုံးရင်းတော	၆/နွားထိုးကြီး/၀၄၁	လူမှုကူညီရေး
၄၂	ရွှေဖြူမေတ္တာ	လျှော်ဖြူ(မ)	၆/နွားထိုးကြီး/၀၄၂	လူမှုကူညီရေး
၄၃	မဏိ	အောင်ပန်းကုန်း	၆/နွားထိုးကြီး/၀၄၃	လူမှုကူညီရေး
၄၄	လမ်းပြကြယ်	ရွာသာအေး	၆/နွားထိုးကြီး/၀၄၄	လူမှုကူညီရေး
၄၅	ဧဟိ	ညောင်ကုန်း	၆/နွားထိုးကြီး/၀၄၅	လူမှုကူညီရေး
၄၆	စိတ္တသုခ	ဆေးခင်းကြီး	၆/နွားထိုးကြီး/၀၄၆	လူမှုကူညီရေး
၄၇	အင်ကြင်းမြေ	အမှတ်(၁)	၆/နွားထိုးကြီး/၀၄၇	လူမှုကူညီရေး
၄၈	စေတနာမွန်	ညောင်ကုန်း	၆/နွားထိုးကြီး/၀၄၈	လူမှုကူညီရေး
၄၉	ထာဝရသုခ	လျှော်ဖြူ	၆/နွားထိုးကြီး/၀၄၉	လူမှုကူညီရေး
၅၀	ရွှေညာမြေ	အမှတ်(၂)	၆/နွားထိုးကြီး/၀၅၀	လူမှုကူညီရေး
၅၁	မြို့ချစ်သူများ	အမှတ်(၃)	၆/နွားထိုးကြီး/၀၅၁	လူမှုကူညီရေး
၅၂	ကရုဏာမိုး	ပဒေါင်း	၆/နွားထိုးကြီး/၀၅၂	လူမှုကူညီရေး
၅၃	ဖြူစင်ကရုဏာ	လက်ပန်	၆/နွားထိုးကြီး/၀၅၃	လူမှုကူညီရေး
၅၄	မြတ်လူငယ်	ညောင်ပင်သာ	၆/နွားထိုးကြီး/၀၅၄	လူမှုကူညီရေး
၅၅	ဝေနေယျသုခ	မင်းကုန်း	၆/နွားထိုးကြီး/၀၅၅	လူမှုကူညီရေး
၅၆	မေတ္တာရောင်ပြန်	အမှတ်(၆)	၆/နွားထိုးကြီး/၀၅၆	လူမှုကူညီရေး

စဉ်	အသင်းအဖွဲ့ အမည်	ရုံး/ ရုံးခွဲ တည်နေရာ	မှတ်ပုံ တင် အမှတ်	ဆောင်ရွက် သည့် လုပ်ငန်း
၅၇	ဟိတကာရီ	ကုကုန်း	၆/နွားထိုးကြီး/၀၅၇	လူမှုကူညီရေး
၅၈	အောင်ဆုမွန်	အောင်ချမ်းသာ	၆/နွားထိုးကြီး/၀၅၈	လူမှုကူညီရေး
၅၉	လူငယ်အင်အားသစ်	ဖလံကုန်း	၆/နွားထိုးကြီး/၀၅၉	လူမှုကူညီရေး
၆၀	ဂရုဏာရင်ခွင်	အမှတ်(၅)	၆/နွားထိုးကြီး/၀၆၀	လူမှုကူညီရေး

အားကစားနှင့်ဖျော်ဖြေရေးလုပ်ငန်းများ

၄၄။ ပြောင်းလဲမှုမရှိပါ။

အခန်း(၈)

ဘာသာရေးဆိုင်ရာအချက်အလက်များ

ဗုဒ္ဓဘာသာဆိုင်ရာအဆောက်အဦများနှင့်သာသနာဝင်ပုဂ္ဂိုလ်များ

၄၅။ နွားထိုးကြီးမြို့နယ်ရှိ ဗုဒ္ဓဘာသာဆိုင်ရာအဆောက်အဦများနှင့် သာသနာဝင် ပုဂ္ဂိုလ်များဆိုင်ရာအချက်အလက်များအားအောက်ပါအတိုင်းဖော်ပြအပ်ပါသည်-

(က) သာသနိကအဆောက်အဦများ

ပြောင်းလဲမှုမရှိပါ။

(ခ) ရဟန်းသံဃာနှင့်သီလရှင်များ

စဉ်	မြို့နယ်	ရဟန်း	သာမဏေ	သီလရှင်
၁	နွားထိုးကြီး	၁၀၀၂	၈၈၅	၈၄
	မြို့နယ်ချုပ်	၁၀၀၂	၈၈၅	၈၄

(ဂ) ထင်ရှားသည့်ဘုရား၊စေတီနှင့်ပုထိုးများ

ပြောင်းလဲမှုမရှိပါ။

(ဃ) ထင်ရှားသည့်ဘုန်းတော်ကြီးကျောင်းများ
ပြောင်းလဲမှုမရှိပါ။

အခြားဘာသာရေးအဆောက်အဦများ

၄၆။ ပြောင်းလဲမှုမရှိပါ။

သမိုင်းဝင်ထင်ရှားသောအဆောက်အဦနှင့်နေရာများ

၄၇။ ပြောင်းလဲမှုမရှိပါ။

အခန်း(၉)

ဒေသဖွံ့ဖြိုးရေးဆိုင်ရာအချက်အလက်များ

ဒေသဖွံ့ဖြိုးရေးလုပ်ငန်းများဆောင်ရွက်နိုင်မှုအခြေအနေ

၄၈။ နွားထိုးကြီးမြို့နယ်၏ ဒေသဖွံ့ဖြိုးရေးလုပ်ငန်းများဆောင်ရွက်မှုအခြေအနေမှာ အောက်ပါအတိုင်းဖြစ်ပါသည်-

(က) ကျေးလက်ဒေသဖွံ့ဖြိုးတိုးတက်ရေးဦးစီးဌာနမှဆောင်ရွက်သည့် လုပ်ငန်းများ

(၁) မြို့-ကျေးလက်ကျေးရွာချင်းဆက်လမ်းများ
ပြောင်းလဲမှုမရှိပါ။

(၂) တံတားများ

စဉ်	တံတား အမည်	အရှည် (ပေ)	အမျိုးအစား	ဆောက်လုပ်မှုပုံစံ	
				အသစ်	ပြင်ထိန်း
၁	နွားထိုးကြီး-မြို့သာ	၂၂	Box Culvert	၁	-
၂	နဘဲမြစ်-မကျီးကုန်း	၁၀၀	ရေကျော်	၁	-
၃	ပြင်စည်-ဘုံသာ-ဘုတ်ကုန်း	၅၀	ရေကျော်	၁	-
	မြို့နယ်ချုပ်	၄၅၂		၈	၁

(၅) မြစ်ဝကျွန်းပေါ်ကမ်းရိုးတန်းလှုပ်ငန်း

စဉ်	ကျေးရွာအမည်	အိမ်ခြေ	အိမ်ထောင်စု	ခွင့်ပြုငွေကျပ်(သိန်း)
၁	မြိုင်သာ	၁၁၃	၄၆၈	၃၁၇
၂	ညောင်ပင်သာ	၁၀၂	၆၁၀	၃၀၀
၃	ရွာသစ်	၁၄၆	၆၈၁	၃၁၆
၄	တောစေး	၁၄၀	၆၄၅	၃၀၇
၅	ဘူးသီးကျင်း	၂၀၅	၇၆၂	၃၁၆
၆	ဇီးကန်+မကြီးကုန်း	၂၃၄	၉၉၄	၃၀၇
၇	သန်းပင်လှ	၁၃၀	၁၄၄	၄၃၅.၉၀
၈	စည်သာ	၄၁	၄၁	၄၃၆.၀၀
၉	အောင်သာ	၂၁၅	၁၉၅	၄၃၈.၀၀
၁၀	မင်းကုန်း	၇၀	၆၉	၄၄၁.၀၀
၁၁	ရွှေကြာအင်း	၂၈	၂၇	၄၅၀.၀၀
၁၂	တောက်ကြီး	၅၁	၅၁	၄၆၄.၀၀
၁၃	ကျွန်းကုန်း	၉၅	၁၀၅	၄၆၇.၆၀
၁၄	ဒိုင်းလည်	၂၅၅	၂၆၀	၄၆၃.၀၀
၁၅	ဆည်ကလေး(န)	၅၇	၅၇	၄၆၀.၀၀
၁၆	ကျောင်းကံကြီးပင်	၇၇	၇၇	၄၅၁.၀၀
၁၇	ဆုံကုန်း	၉၇	၉၅	၄၄၄.၂၀
၁၈	စိန်ပန်းကန်	၄၆၄	၄၉၃	၄၃၄.၀၀
၁၉	ဆူးဖြူကုန်း	၄၆၀	၄၉၅	၃၉၆.၀၀
၂၀	သန်းပင်တော	၁၂၁	၁၂၈	၄၁၂.၀၀
၂၁	ညောင်ချေပေါ်	၁၀၄	၁၃၀	၄၀၆.၀၀
၂၂	နဘဲသာ	၁၁၈	၁၂၆	၃၉၂.၀၀

စဉ်	ကျေးရွာအမည်	အိမ်ခြေ	အိမ်ထောင်စု	ခွင့်ပြုငွေကျပ်(သိန်း)
၂၃	ဆေးခင်းကြီး	၂၁၆	၂၁၅	၃၉၇.၀၀
၂၄	ရေတွင်းကြီး	၁၃၈	၁၄၂	၃၉၁.၀၀
၂၅	ကွမ်းအုံ	၁၂၈	၁၂၈	-
၂၆	ပဲကြီးခင်း	၂၄၈	၂၅၈	၄၀၆.၀၀
၂၇	မကျီးကုန်း	၇၄	၇၄	-
၂၈	လျှော်ဖြူ(မ)	၁၈၆	၁၈၆	-
၂၉	လက်သမားကန်	၁၆၈	၁၇၄	၃၉၅.၀၀
၃၀	နရွဲတော	၁၃၂	၁၃၂	၃၇၆.၀၀
၃၁	မိုးကန်(န+ရ)	၁၇၈	၁၇၉	၃၅၄.၀၀
၃၂	ကံရွာ+သာစည်+သာယာအေး	၁၂၈	၁၃၄	၃၇၉.၀၀
၃၃	ဘူးကိုင်း	၁၀၉	၁၀၉	၃၇၅.၀၀
၃၄	သဲတောကန်	၁၁၇	၁၁၀	၃၈၈.၀၀
၃၅	ကံကြီး	၂၈၇	၂၉၇	၃၇၀.၀၀
၃၆	ဒေါင်းဦး	၁၃၀	၁၃၀	၃၇၂.၀၀
၃၇	စည်ပင်	၁၈၉	၁၈၉	၃၇၈.၅
၃၈	အိုရင်း	၁၀၆	၁၀၆	၃၇၆.၀၀
	မြို့နယ်ချုပ်	၅၈၅၇	၉၂၁၆	၁၃၈၁၂.၅၀

(၆) ကျေးလက်အိမ်ယာဖွံ့ဖြိုးရေးလုပ်ငန်း
ပြောင်းလဲမှုမရှိပါ။

(၇) ကျေးလက်အိမ်သာလုပ်ငန်း
ပြောင်းလဲမှုမရှိပါ။

(ခ) အစိုးရနှင့်ပြည်သူ့ဆောင်ရွက်သည့်ဒေသဖွံ့ဖြိုးရေးလုပ်ငန်းများ

စဉ်	လုပ်ငန်း အမည်	အရွယ် အစား/ အရှည်	ကုန်ကျငွေ (ကျပ်သန်း)			ပြီးစီးရက်
			အစိုးရ	ပြည် သူ	ပေါင်း	
၁	Rcc Open Box (၅)ခန်းတွဲ	၂၂ ဝေ	၆၅.၆၁၃	-	၆၅.၆၁၃	၃၀-၉-၂၀၁၈
၂	ကွန်ကရစ် ရေကျော်	၁၅၀ ဝေ	၃၉.၉၇	-	၃၉.၉၇	၃၀-၉-၂၀၁၈
၃	ခံစပ်ကုန်းအလကခွဲ ကျောင်းဆောင်သစ်	၉၀ x ၃၀	၂၄.၇၀	-	၂၄.၇၀	၃၀-၉-၂၀၁၈
၄	သန့်စင်ခန်း နှင့် ဝန်ထမ်းနေအိမ်	၂ခန်းတွဲ	၃.၆	-	၃.၆	၃၀-၉-၂၀၁၈
မြို့နယ် ချုပ်		-	၁၃၃.၈၈၃	-	၁၃၃.၈၈၃	-

မြို့ပြစီမံကိန်း (Town Plan) နှစ်(၃၀)အတွက်မြေအသုံးချမှုဆိုင်ရာလျာထားချက်
၄၉။ ပြောင်းလဲမှုမရှိပါ။

အခန်း(၁၀)

အထွေထွေ

၅၀။ အခြားတင်ပြလိုသောအချက်များ
အခြားတင်ပြလိုသောအချက်များမရှိပါ။

နိဂုံး

၅၁။ နွားထိုးကြီးမြို့နယ်၏ ဒေသဆိုင်ရာ အချက်အလက်များကို ဌာနဆိုင်ရာများမှပေးပို့သောအချက်အလက်များ၊ ဒေသဆိုင်ရာ အချက်အလက် စာစောင်များ၊ မှတ်တမ်းများအပေါ်တွင် အခြေခံလျက် အကျဉ်းချုံး ပြုစု ထားခြင်းဖြစ်ပါသည်။ ဒေသဆိုင်ရာ အချက်အလက် များအား မှတ်တမ်းတင်စုစည်းတင်ပြခြင်းအားဖြင့် နွားထိုးကြီးမြို့နယ် တစ်ခုလုံး၏ အချက်အလက်နှင့် ဖွံ့ဖြိုးတိုးတက်မှု အခြေအနေများကို လေ့လာသိရှိနိုင်ပြီး မိမိတို့၏လုပ်ငန်းများကို အထောက်အကူပြုမည် ဖြစ်ပါကြောင်း တင်ပြ အပ်ပါသည်။

မြို့နယ်အုပ်ချုပ်ရေးမှူး
မြို့နယ်အထွေထွေအုပ်ချုပ်ရေးဦးစီးဌာန
နွားထိုးကြီးမြို့နယ်

ရက်စွဲ၊ ၂၀၁၈ ခုနှစ်၊ အောက်တိုဘာလ ()ရက်

ကန့်သတ်