

မန္တလေးတိုင်းဒေသကြီး

ညောင်ဦးခရိုင်

မြို့နယ်အထွေထွေအုပ်ချုပ်ရေးဦးစီးဌာန

ညောင်ဦးမြို့နယ်

ဒေသဆိုင်ရာအချက်အလက်များ

ရက်စွဲ၊ ၂၀၁၉ ခုနှစ်၊ စက်တင်ဘာလ(၃၀)ရက်

မာတိကာ

စဉ်	အကြောင်းအရာ	စာမျက်နှာ	
		မှ	ထိ
	မြေပုံ		
	အခန်း(၁) နိဒါန်း နှင့် ဒေသသမိုင်း	၁	၃
၁။	နိဒါန်း	၁	၁
၂။	ဒေသသမိုင်းအကျဉ်း	၂	၃
	အခန်း(၂) ပထဝီဝင်အနေအထား	၄	၅
၃။	တည်နေရာနှင့် အကျယ်အဝန်း	၄	၄
၄။	နယ်နိမိတ်	၄	၄
၅။	မြေမျက်နှာသွင်ပြင်	၄	၄
၆။	ရေဆင်း	၅	၅
၇။	ပင်လယ်ရေမျက်နှာပြင်အထက်အမြင့်	၅	၅
	အခန်း(၃) ရာသီဥတုနှင့်သဘာဝပတ်ဝန်းကျင်	၅	၇
၈။	ရာသီဥတု	၅	၅
၉။	သဘာဝပေါက်ပင်	၆	၆
၁၀။	တောရိုင်းတိရစ္ဆာန်များ	၆	၆
၁၁။	သဘာဝပတ်ဝန်းကျင်လက်ရှိအခြေအနေ	၆	၆
၁၂။	သဘာဝပတ်ဝန်းကျင်ထိန်းသိမ်းရေးလုပ်ငန်းများ	၆	၆
၁၃။	သဘာဝဘေးအန္တရာယ် ကျရောက်မှု	၇	၇

စဉ်	အကြောင်းအရာ	စာမျက်နှာ	
		မှ	ထိ
	<b>အခန်း(၄)</b> <b>လူဦးရေဆိုင်ရာအချက်အလက်များ</b>	၈	၁၁
၁၄။	နေထိုင်သည့် တိုင်းရင်းသားလူမျိုးစုများ	၈	၈
၁၅။	အိမ်ခြေ ၊ အိမ်ထောင်စုနှင့်လူဦးရေ (က)အိမ်ခြေ/အိမ်ထောင်စု (ခ)လူဦးရေ	၉ ၉ ၉	၉ ၉ ၉
၁၆။	လူဦးရေတိုးနှုန်းနှင့် ကျား/မ အချိုး (က)လူဦးရေတိုးနှုန်းနှင့်ကျား/မ အချိုး (ခ)မွေးဖွား၊ သေဆုံး၊ ပြောင်းဝင်၊ ပြောင်းထွက်လူဦးရေ	၁၀ ၁၀ ၁၀	၁၀ ၁၀ ၁၀
၁၇။	ကိုးကွယ်သည့်ဘာသာ	၁၁	၁၁
၁၈။	နိုင်ငံခြားသားများနေထိုင်မှု	၁၁	၁၁
	<b>အခန်း(၅)</b> <b>အုပ်ချုပ်ရေးဆိုင်ရာအချက်အလက်များ</b>	၁၂	၁၄
၁၉။	အုပ်ချုပ်ရေးနယ်မြေ ဖွဲ့စည်းမှု	၁၂	၁၂
၂၀။	ရွေးကောက်ပွဲဆိုင်ရာကိစ္စရပ်များ (က)မြို့နယ်ရွေးကောက်ပွဲကော်မရှင်အဖွဲ့ခွဲ အဖွဲ့ဝင်စာရင်း (ခ) ဆန္ဒမဲပေးပိုင်ခွင့်ရှိသူဦးရေ (ဂ) နိုင်ငံရေးပါတီများ (ဃ)ရွေးချယ်ခံရသောလွှတ်တော်ကိုယ်စားလှယ်များ	၁၂ ၁၂ ၁၂ ၁၄ ၁၄	၁၄ ၁၃ ၁၃ ၁၄ ၁၄

စဉ်	အကြောင်းအရာ	စာမျက်နှာ	
		မှ	ထိ
	<b>အခန်း(၆)</b> <b>စီးပွားရေးဆိုင်ရာ အချက်အလက်များ</b>	၁၅	၅၀
၂၁။	စီးပွားရေးဆိုင်ရာ ခြုံငုံသုံးသပ်ချက်	၁၅	၁၅
၂၂။	မြေအသုံးချမှု	၁၅	၁၆
၂၃။	<b>ဆည်မြောင်းတာဝန်များနှင့်ဆည်ရေသောက်ဧရိယာ</b>	၁၆	၁၇
	(က) ကိုယ့်အားကိုယ်ကိုးဆည်များ	၁၆	၁၆
	(ခ) မြစ်ရေတင်စီမံကိန်းများ	၁၇	၁၇
	(ဂ) တာဝန်များ/ရေထိန်းတံခါးများ	၁၇	၁၇
၂၄။	<b>စိုက်ပျိုးရေးလုပ်ငန်း</b>	၁၈	၂၁
	(က) အဓိကသီးနှံ(၁၀)မျိုး စိုက်ပျိုးထုတ်လုပ်မှု	၁၈	၁၈
	(ခ) နှစ်ရှည်သီးနှံစိုက်ပျိုးမှုအခြေအနေ	၁၉	၁၉
	(ဂ) အခြားဈေးကွက်ဝင်သီးနှံများစိုက်ပျိုးထုတ်လုပ်မှု	၁၉	၁၉
	(ဃ) လယ်ယာသုံးစက်ကိရိယာ သုံးစွဲမှုအခြေအနေ	၂၀	၂၀
	(င) လယ်ယာသုံးထယ်ထွန်နှင့်ကျွဲ၊ နွားကောင်ရေ	၂၀	၂၀
	(စ) ဒေသတွင်းဆန်ဖူလုံမှုရာခိုင်နှုန်း	၂၁	၂၁
	(ဆ) ဒေသတွင်းဆီဖူလုံမှုရာခိုင်နှုန်း	၂၁	၂၁
၂၅။	<b>မွေးမြူရေးလုပ်ငန်း</b>	၂၂	၂၃
	(က) မွေးမြူရေးဇုန်များ	၂၂	၂၂
	(ခ) မြို့နယ်မွေးမြူရေး(ကောင်ရေ)	၂၂	၂၂
	(ဂ) မြို့နယ်အသားထုတ်လုပ်မှု(ပိဿာ)	၂၂	၂၂
	(ဃ) မြို့နယ်ကြက်/ဘဲ/ငှက်ထုတ်လုပ်မှု(လုံး)	၂၃	၂၃

စဉ်	အကြောင်းအရာ	စာမျက်နှာ	
		မှ	ထိ
	(င) နို့ထွက်ပစ္စည်းထုတ်လုပ်မှု	၂၃	၂၃
	(စ) မြို့နယ်ငါးပုစွန်မွေးမြူမှုအခြေအနေ	၂၃	၂၃
	(ဆ) ရေချို၊ ရေငန်ငါးဖမ်းလုပ်ငန်းမှ အသားထုတ်လုပ်မှု	၂၃	၂၃
၂၆။	<b>စက်မှုလက်မှုလုပ်ငန်း</b>	၂၄	၂၆
	(က) စက်မှုဇုန်များ	၂၄	၂၄
	(ခ) မြို့နယ်ရှိစက်ရုံများ	၂၄	၂၄
	(ဂ) မြို့နယ်ရှိအလုပ်ရုံများ	၂၅	၂၅
	(ဃ) အိမ်တွင်းစက်မှုလက်မှုလုပ်ငန်းများ	၂၅	၂၆
၂၇။	<b>သစ်တောလုပ်ငန်းဆောင်ရွက်မှုအခြေအနေ</b>	၂၇	၂၈
	(က) သစ်တောများ	၂၇	၂၇
	(ခ) စီးပွားဖြစ်သစ်တောစိုက်ခင်း	၂၇	၂၇
	(ဂ) သစ်ထုတ်လုပ်မှု	၂၈	၂၈
	(ဃ) သစ်တောထွက်ပစ္စည်းများ	၂၈	၂၈
၂၈။	<b>တွင်းထွက်ပစ္စည်းထုတ်လုပ်မှုလုပ်ငန်း</b>	၂၉	၂၉
	(က) ဓာတ်သတ္တုတူးဖော်ထုတ်လုပ်မှု	၂၉	၂၉
	(ခ) ကျောက်မျက်တူးဖော်ထုတ်လုပ်မှု	၂၉	၂၉
၂၉။	<b>စွမ်းအင်နှင့်လျှပ်စစ်ကဏ္ဍ</b>	၃၀	၃၁
	(က) ဓာတ်ဆီ/ဒီဇယ် အရောင်းဆိုင်များ	၃၀	၃၀
	(ခ) သဘာဝဓါတ်ငွေ့အရောင်းဆိုင်များ	၃၁	၃၁
၃၀။	<b>ပို့ဆောင်ရေးနှင့်လမ်းပန်းဆက်သွယ်ရေးလုပ်ငန်း</b>	၃၁	၃၄
	(က) လေကြောင်းလမ်း	၃၁	၃၁
	(ခ) ရေကြောင်းလမ်း	၃၁	၃၁

စဉ်	အကြောင်းအရာ	စာမျက်နှာ	
		မှ	ထိ
	(ဂ) ရထားလမ်းနှင့်ဘူတာရုံများ	၃၂	၃၂
	(ဃ) ကားဂိတ်များ	၃၂	၃၄
၃၁။	လမ်းဦးစီးဌာနမှလုပ်ငန်းများ	၃၄	၃၇
	(က)ကားလမ်းများ	၃၄	၃၅
	(ခ) မြို့နယ်ချင်းဆက်လမ်းများ	၃၅	၃၅
	(ဂ) တံတားများ	၃၆	၃၆
	(ဃ) လမ်း၊တံတားသုံးစက်ကိရိယာများ	၃၇	၃၇
	(င) လမ်း၊တံတားအသုံးပြုခကောက်ခံသည့်လုပ်ငန်း	၃၇	၃၇
၃၂။	ဟိုတယ်နှင့်ခရီးသွားလုပ်ငန်း	၃၈	၄၁
	(က) ဟိုတယ်၊ မိုတယ်၊အင်း၊ တည်းခိုခန်း	၃၈	၄၀
	( ခ ) ကမ်းခြေ/ အပန်းဖြေနေရာ	၄၁	၄၁
၃၃။	သမဝါယမအသင်းများ	၄၁	၄၁
၃၄။	စီးပွားရေးဆိုင်ရာ အခြေခံအဆောက်အအုံများ	၄၁	၄၄
	(က) ကုမ္ပဏီ၊ ကုန်စည်ဒိုင်၊ပွဲရုံ၊ဈေးနှင့်ကုန်တိုက်များ	၄၁	၄၃
	( ခ ) ဘဏ်များ	၄၃	၄၃
	( ဂ ) စတိုးဆိုင်နှင့်အရောင်းဆိုင်များ	၄၄	၄၄
၃၅။	စည်ပင်သာယာရေးလုပ်ငန်းများ	၄၅	၄၇
	(က)ဈေးလုပ်ငန်း	၄၅	၄၅
	( ခ )သောက်သုံးရေးရရှိရေးလုပ်ငန်း	၄၅	၄၅
	( ဂ )သန့်ရှင်းရေးလုပ်ငန်း	၄၆	၄၆
	(ဃ )လမ်း၊တံတားလုပ်ငန်း	၄၆	၄၇

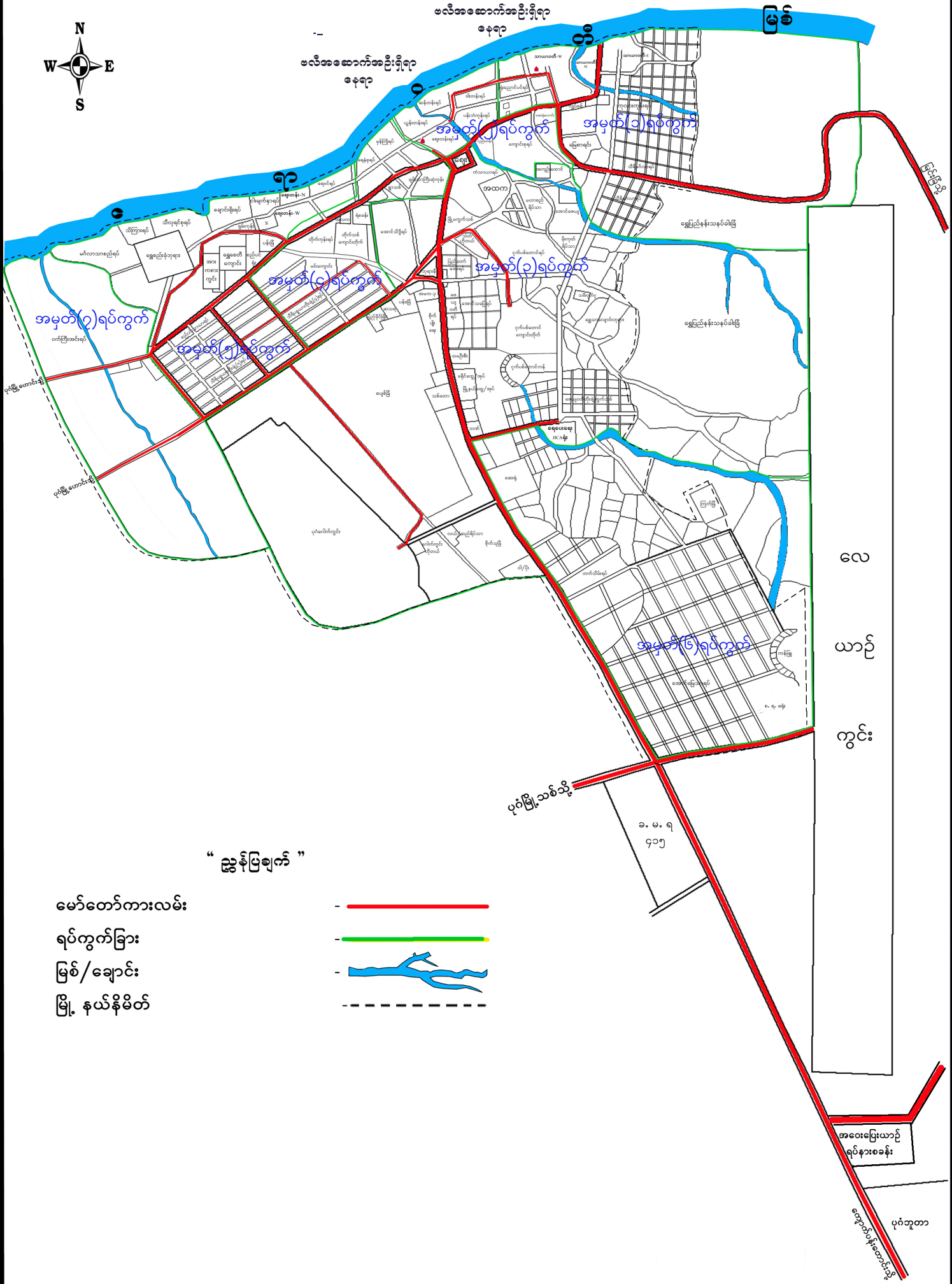
စဉ်	အကြောင်းအရာ	စာမျက်နှာ	
		မှ	ထိ
၃၆။	ပုံနှိပ်လုပ်ငန်းနှင့် မီဒီယာလုပ်ငန်းများ	၄၈	၄၈
	(က) ပုံနှိပ်လုပ်ငန်းနှင့် တေးသံသွင်း၊ ဗွီဒီယို	၄၈	၄၈
	(ခ) မီဒီယာလုပ်ငန်းများ	၄၈	၄၈
၃၇။	ပြည်တွင်း အသားတင်ထုတ်လုပ်မှုနှင့်ဝန်ဆောင်မှု တန်ဖိုး	၄၉	၄၉
၃၈။	လူတစ်ဦးချင်းဝင်ငွေ	၄၉	၄၉
၃၉။	အသက်မွေးဝမ်းကြောင်းလုပ်ငန်းအလိုက် အလုပ်လုပ် သူဦးရေ	၅၀	၅၀
၄၀။	အလုပ်လုပ်နိုင်သူဦးရေနှင့် အလုပ်လက်မဲ့ဦးရေ	၅၀	၅၀
	အခန်း(၇) လူမှုရေးဆိုင်ရာ အချက်အလက်များ	၅၁	၇၂
၄၁။	ပညာရေးကဏ္ဍ	၅၁	၆၁
	(က) အဆင့်မြင့်ပညာ	၅၁	၅၁
	(ခ) အခြေခံပညာ	၅၁	၅၆
	(ဂ) မူလတန်းကြိုကျောင်း	၅၆	၅၇
	(ဃ) ဘုန်းတော်ကြီးသင်ပညာရေးကျောင်း	၅၇	၅၈
	(င) ကျောင်းနေအရွယ်ကလေးများ ကျောင်းအပ်နှံမှု	၅၈	၅၈
	(စ) တက္ကသိုလ်ဝင်တန်းအောင်မြင်မှု	၅၉	၅၉
	(ဆ) စာတတ်မြောက်မှု ရာခိုင်နှုန်း	၅၉	၅၉
	(ဇ) သင်ကြားမှု သင်ယူမှုအထောက်အကူပြုစာသင် ခန်းများဖွင့်လှစ်နိုင်မှု	၆၀	၆၁
	(ဈ) စာကြည့်တိုက်များဖွင့်လှစ်နိုင်မှု	၆၁	၆၁

စဉ်	အကြောင်းအရာ	စာမျက်နှာ	
		မှ	ထိ
၄၂။	ကျန်းမာရေးကဏ္ဍ	၆၅	၆၆
	(က) ဆေးရုံများ	၆၅	၆၅
	(ခ) ဆေးပေးခန်းများ	၆၅	၆၃
	(ဂ) ကျေးလက်ကျန်းမာရေးဌာန/ဌာနခွဲ	၆၃	၆၄
	(ဃ) ကျန်းမာရေးစောင့်ရှောက်မှု	၆၅	၆၅
	(င) ဒေသတွင်း အများဆုံးဖြစ်တတ်သောရောဂါများ	၆၅	၆၅
	(စ) HIV/ AIDS-ရောဂါ ဖြစ်ပွား/ သေဆုံးဦးရေ	၆၆	၆၆
	(ဆ) ကျန်းမာရေးဆိုင်ရာ အညွှန်းကိန်းများ	၆၆	၆၆
၄၃။	လူမှုရေးအသင်းအဖွဲ့များ	၆၇	၇၂
	(က) INGO	၆၇	၆၇
	(ခ) NGO (ဦးရေ)	၆၇	၆၇
	(ဂ) အသင်းအဖွဲ့များ	၆၇	၇၂
၄၄။	အားကစားနှင့်ပျော်ဖြေရေးလုပ်ငန်းများ	၇၂	၇၂
	အခန်း(၈) ဘာသာရေးဆိုင်ရာအချက်အလက်များ	၉၁	၉၅
၄၅။	ဗုဒ္ဓဘာသာဆိုင်ရာအဆောက်အဦများနှင့်သာသနာဝင် ပုဂ္ဂိုလ်များ	၇၃	၇၇
	(က) သာသနိကအဆောက်အဦများ	၇၃	၇၃
	(ခ) ရဟန်းသံဃာနှင့်သီလရှင်များ	၇၃	၇၃
	(ဂ) ထင်ရှားသည့်ဘုရားစေတီ၊ပုထိုးများ	၇၄	၇၄
	(ဃ) ထင်ရှားသည့်ဘုန်းတော်ကြီးကျောင်းများ	၇၅	၇၅



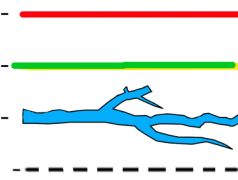
စဉ်	အကြောင်းအရာ	စာမျက်နှာ	
		မှ	ထိ
၄၆။	အခြားဘာသာရေးအဆောက်အဦများ	၇၆	၇၆
၄၇။	သမိုင်းဝင်ထင်ရှားသောအဆောက်အဦနှင့်နေရာများ	၇၆	၇၇
	<b>အခန်း(၉)</b> <b>ဒေသဖွံ့ဖြိုးရေးဆိုင်ရာအချက်အလက်များ</b>	၇၇	၈၃
၄၈။	ဒေသဖွံ့ဖြိုးရေးလုပ်ငန်းများဆောင်ရွက်နိုင်မှုအခြေအနေ	၇၇	၈၂
	(က) ကျေးလက်ဒေသဖွံ့ဖြိုးတိုးတက်ရေးဦးစီးဌာနမှ ဆောင်ရွက်သည့်လုပ်ငန်းများ	၇၇	၈၂
	(ခ) အစိုးရနှင့်ပြည်သူ့ဆောင်ရွက်သည့်ဒေသဖွံ့ဖြိုးရေးလုပ်ငန်းများ	၈၂	၈၂
၄၉။	မြို့ပြစီမံကိန်း(TownPlan)နှစ်(၃၀)အတွက်မြေအသုံးချမှုဆိုင်ရာလျာထားမှု	၈၃	၈၃
	<b>အခန်း(၁၀)</b> <b>အထွေထွေ</b>	၈၃	၈၃
၅၀။	အခြားတင်ပြလိုသောအချက်များ	၈၃	၈၃
၅၁။	နိဂုံး	၈၃	၈၃

# ညောင်ဦးမြို့ အကွက်ချမြေပုံ



## “ ညွှန်ပြချက် ”

- မော်တော်ကားလမ်း
- ရပ်ကွက်ခြား
- မြစ်/ချောင်း
- မြို့ နယ်နိမိတ်



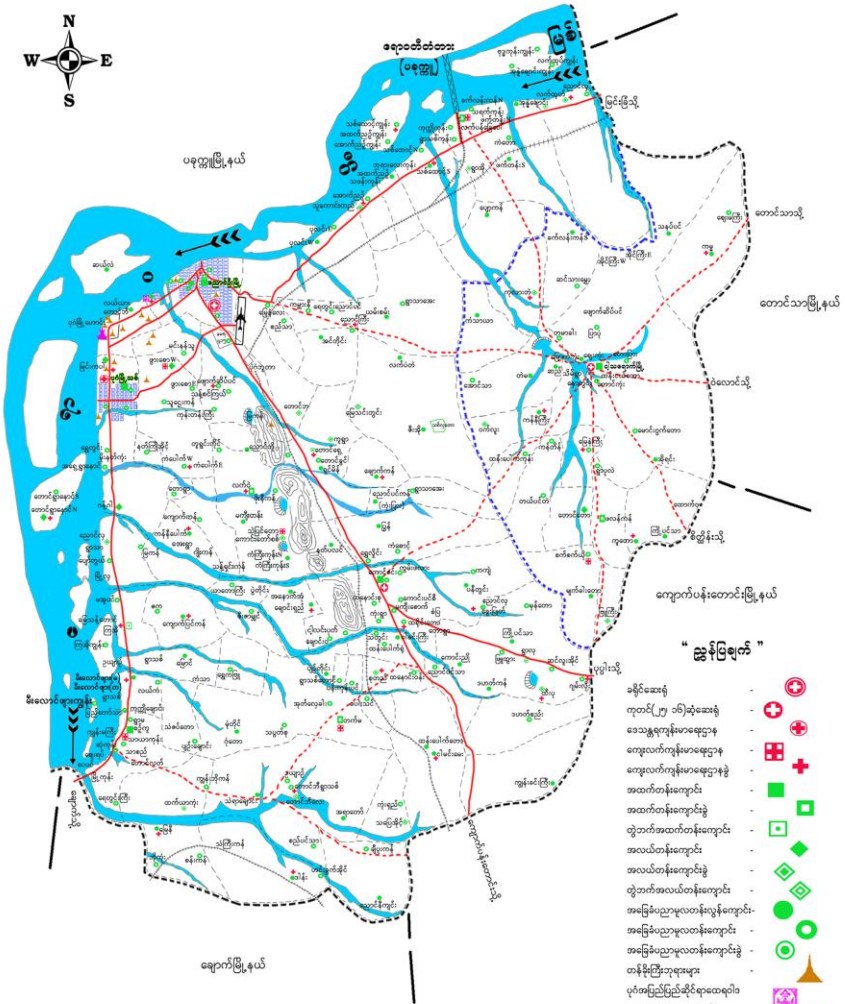
လေ  
ယာဉ်  
ကွင်း

အဝေးပြေးယာဉ်  
ရပ်နားစခန်း

ပုဂံသစ်မြို့တောင်ပို  
ပုဂံသူတာ

၁၀ မ. ၇  
၄၀၅

# မန္တလေးတိုင်းဒေသကြီး၊ ညောင်ဦးခရိုင်၊ ညောင်ဦးမြို့နယ် မြေပုံ



## " ညွှန်ကြားချက် "

- ခရိုင်အေးခန်း
- တူတင်(၂၅၂) သိင်္ဂါသံအေးခန်း
- ခေမာရတုန်းမာစေတီ
- ကော့လက်ကွန်းမာစေတီ
- ကော့လက်ကွန်းမာစေတီ
- အထက်တန်းကျောင်း
- အထက်တန်းကျောင်း
- ပွဲဘက်အလယ်တန်းကျောင်း
- အလယ်တန်းကျောင်း
- အလယ်တန်းကျောင်း
- ပွဲဘက်အလယ်တန်းကျောင်း
- အခြေခံပညာမှတ်တမ်းကျောင်း
- အခြေခံပညာမှတ်တမ်းကျောင်း
- အခြေခံပညာမှတ်တမ်းကျောင်း
- တန်ဖိုးကြီးသူရားပျာ
- ပုဂံအခြေခံပညာမှတ်တမ်းကျောင်း
- ဗုဒ္ဓသူတေသနစေတီသဘင်
- ပုဂံဇေယျာတင်သူတေသနစေတီ
- မြို့နယ်နယ်နိမိတ်
- မြို့နယ်နယ်နိမိတ်
- ကျေးရွာအုပ်စုနယ်နိမိတ်
- ဇီရတလမ်း
- ကားလမ်း
- ရေညွှတ်လမ်း
- မြစ် / ချောင်း

# ညောင်ဦးမြို့နယ်ဒေသဆိုင်ရာအချက်အလက်များ

## အခန်း(၁)

### နိဒါန်းနှင့်ဒေသသမိုင်း

#### နိဒါန်း

၁။ အထွေထွေအုပ်ချုပ်ရေးဦးစီးဌာနသည် ပြည်ထောင်စုအစိုးရအဖွဲ့ရုံး၊ ဝန်ကြီးဌာနအောက်ရှိဌာနဖြစ်ပြီး တရားဥပဒေစိုးမိုးရေး၊ ရပ်ရွာအေးချမ်းသာယာရေး၊ နိုင်ငံတော်အစိုးရ၏ မူဝါဒများ အကောင်အထည်ဖော်ရေး၊ ကောင်းမွန်သောအုပ်ချုပ်ရေးစနစ်ဖော်ဆောင်ရေးနှင့် ပြည်သူ့ဗဟိုပြုဒေသဖွံ့ဖြိုးရေးလုပ်ငန်းများ ဆောင်ရွက်ရေးဟူသော ရည်မှန်းချက်တာဝန်များကို အောင်မြင်အောင် ဆောင်ရွက်လျက်ရှိပါသည်။ အထွေထွေအုပ်ချုပ်ရေးဦးစီးဌာနတွင် တာဝန်ထမ်းဆောင်ကြသည့် အဆင့်ဆင့်သော အရာထမ်း၊ အမှုထမ်းများသည် ရုံးချုပ်အဆင့်မှ အောက်ခြေရပ်ကွက်/ ကျေးရွာအုပ်စုအဆင့်အထိအထွေထွေအုပ်ချုပ်ရေးဦးစီးဌာနရုံးအသီးသီးတွင် တာဝန်ထမ်းဆောင်ကြရပြီး နိုင်ငံတော်အုပ်ချုပ်ရေးယန္တရားချောမွေ့စွာလည်ပတ်ရေးတွင်ပါဝင်ဆောင်ရွက်ခြင်း၊ ဝန်ကြီးဌာန၏ရည်မှန်းချက် တာဝန်များ၊ အခြားဝန်ကြီးဌာနမှ ပေးအပ်သော တာဝန်များနှင့် ဒေသန္တရအစိုးရအဖွဲ့များမှ ပေးအပ်သော လုပ်ငန်းတာဝန်များကို ကျေပွန်စွာ ထမ်းဆောင်နေကြရသည်ဖြစ်ရာ ဒေသဆိုင်ရာအချက် အလက်များပြုစုထားရှိခြင်းသည် များစွာအရေးပါလာပါသည်။ ဒေသဆိုင်ရာအချက် အလက်များပြုစုခြင်းဖြင့် မိမိတို့၏လုပ်ငန်းဆောင်ရွက်ရာတွင် အထောက်အကူပြုသကဲ့သို့အကြီးအကဲများ နယ်မြေသို့ ကွင်းဆင်းရာတွင် နယ်မြေ၏အချက်အလက်များကိုလွယ်ကူစွာသိရှိနိုင်မည်ဖြစ်ပါသည်။ဤစာအုပ်သည်ညောင်ဦးမြို့နယ်၏ဒေသဆိုင်ရာအချက်အလက်များ(၂၀၁၉ခုနှစ်၊ စက်တင်ဘာလကုန်ထိ အခြေအနေ)ကို သက်ဆိုင်ရာဌာနအသီးသီးမှ ပေးပို့သော ကိန်းဂဏန်းများနှင့်အညီ ပြုစုတင်ပြထားခြင်းဖြစ်ပါသည်။

ဒေသသမိုင်းအကျဉ်း

၂။ ပုဂံ-ညောင်ဦးမြို့သည် (၉)ရာစုခန့်တွင် ပုဂံဝန်းကျင်ရှိ ရွာကြီး(၁၉)ရွာ၊ ကျေးလက်(၁၀၀)ကျော်တို့စုစည်းပြီး ပထမနန်းတော်မြို့အဖြစ် တူရိုင်းတောင်အရှေ့ဘက် ယုန်လွတ်ကျွန်း၌လည်းကောင်း၊ ဒုတိယနန်းတော်မြို့ကို သီရိပစ္စယာရပ်၌လည်းကောင်း၊ တတိယနန်းတော်မြို့ကို ဖွားစော(သမထီး)အရပ်၌ တမ္ပဝတီဟူ၍လည်းကောင်း၊ စတုတ္ထနန်းမြို့ကို ယခုလက်ရှိ မြို့ရိုးနှင့်တကွ ပုဂံမြို့ဟောင်းတွင် တည်ခဲ့ပါသည်။

ညောင်ဦးမြို့ စည်ပင်သာယာရေးနယ်နိမိတ်ကို ( ၂၅ - ၉ - ၁၉၇၃ ) ရက်စွဲပါစာဖြင့်လည်းကောင်း၊ ပုဂံမြို့စည်ပင်သာယာ နယ်နိမိတ်ကို (၂၅-၉-၁၉၇၃) ရက်စွဲပါစာဖြင့် ထုတ်ပြန်သည့် အမိန့်ကြော်ငြာစာဖြင့် သတ်မှတ်ခဲ့ပါသည်။

ညောင်ဦးမြို့အား ပြည်ထဲရေးနှင့် သာသနာရေးဝန်ကြီးဌာန၏(၂၅-၉-၁၉၇၃) ရက်စွဲပါစာအမှတ်၊ ၂/၁၆၂/အထ(၂)ဖြင့် ထုတ်ပြန်သည့်အမိန့်ကြော်ငြာစာအရ ရပ်ကွက်(၅)ခုဖြင့် စတင်ဖွဲ့စည်းခဲ့ပါသည်။ ထို့နောက် ပြည်ထဲရေးဝန်ကြီးဌာန၏(၂၄-၁၁-၁၉၉၅)ရက်စွဲပါစာအမှတ်၊၂/ ၁၆၂/အထ(၂)ဖြင့် ထုတ်ပြန်သည့် အမိန့်ကြော်ငြာစာအရ မြေနဲလေးကျေးရွာအုပ်စုရှိ တက်သိမ်း(တ)ကျေးရွာ၊ တက်သိမ်း(မ)ကျေးရွာ တည်ရာမြေများနှင့် ကွင်းအမှတ်(၁၄၄၅)၊ (၁၄၄၆)၊(၁၅၁၃)အပါအဝင် မြေဧရိယာ စုစုပေါင်း (၄၆၁)ကို ညောင်ဦးမြို့၊ အမှတ်(၆)ရပ်ကွက်အဖြစ် ထည့်သွင်းဖွဲ့စည်းခဲ့ပါသည်။

ထို့နောက် ပြည်ထဲရေးဝန်ကြီးဌာန၏ (၃၀-၄-၂၀၀၉) ရက်စွဲပါစာအမှတ်၊၂၀၀/၂၆-၂/ဦး၁ဖြင့် ဝက်ကြီးအင်းကျေးရွာအုပ်စု၊ မြေဧရိယာ(၁၆၆၅)ဧကကို ညောင်ဦးမြို့၊ အမှတ်(၇)ရပ်ကွက်အဖြစ် တိုးချဲ့ဖွဲ့စည်းခဲ့ပါသည်။ အမှတ်(၇)ရပ်ကွက်အပါအဝင် ညောင်ဦးမြို့ မြေဧရိယာစုစုပေါင်းမှာ လယ်ယာမြေစီမံခန့်ခွဲရေးနှင့်စာရင်းအင်းဦးစီးဌာန၏ မြေယာမှတ်တမ်းအရ (၅၆၁၈)

ဧက ဖြစ်ပါသည်။ ညောင်ဦးမြို့ဧရိယာ(၅၆၁၈)အနက် မြို့တွင်း လူနေထိုင် မြေဧရိယာမှာ(၁၂၂၅)ဧက ဖြစ်ပါသည်။

ပုဂံမြို့အား ပြည်ထဲရေးနှင့် သာသနာရေးဝန်ကြီးဌာန၏(၂၅ - ၉- ၁၉၇၃)ရက်စွဲပါစာအမှတ်၊ ၂/ ၁၆၂ / အထ(၂)ဖြင့် ထုတ်ပြန်သည့် အမိန့် ကြော်ငြာစာအရ ရပ်ကွက်(၂)ခုဖြင့် ဖွဲ့စည်းခဲ့ပါသည်။ စတင်ဖွဲ့စည်းခဲ့သည့် ရပ်ကွက်(၂)ခုမှာ အနော်ရထာရပ်ကွက်နှင့် ကျန်စစ်သားရပ်ကွက်တို့ ဖြစ် ပါသည်။

ထို့နောက် ပြည်ထဲရေးဝန်ကြီးဌာန၏ (၂၄-၁၁-၁၉၉၅)ရက်စွဲပါစာ အမှတ်၊၂/၁၆၂/အထ(၂)ဖြင့်ထုတ်ပြန်သည့် အမိန့်ကြော်ငြာစာအရ ရပ်ကွက် (၄)ခုအား ထပ်မံတိုးချဲ့၍ စုစုပေါင်းရပ်ကွက်(၆)ခု ဖြင့်ဖွဲ့စည်းခဲ့ပါသည်။ ထပ်မံတိုးချဲ့သည့်ရပ်ကွက်(၄)ခုမှာ သီရိပစ္စယာရပ်ကွက်၊ ရွှေတွင်းရပ်ကွက်၊ အရှေ့ရွာနောင်ရပ်ကွက်နှင့် ဂန့်ဂါရပ်ကွက်တို့ဖြစ်ပါသည်။ ပုဂံမြို့(၆)ရပ်ကွက်၏ ဧရိယာစုစုပေါင်းမှာ လယ်ယာမြေစီမံခန့်ခွဲရေးနှင့် စာရင်းအင်းဦးစီးဌာန၏ မြေယာမှတ်တမ်းအရ (၆၂၈၉)ဧကဖြစ်ပါသည်။ ပုဂံမြို့ဧရိယာ(၆၂၈၉)အနက် မြို့တွင်းလူနေထိုင်မြေ ဧရိယာမှာ (၁၂၁၇)ဧကဖြစ်ပါသည်။

ငှါသရောက်မြို့အားပြည်ထဲရေးဝန်ကြီးဌာန၏(၂၆-၂-၂၀၀၃) ရက်စွဲ ပါ စာအမှတ်၊ ၁၀၀/၂၂- ၃၄၉ /ဦး ၁ ဖြင့် ထုတ်ပြန်သည့် အမိန့်ကြော်ငြာစာ အရ ရပ်ကွက်(၄)ခုဖြင့် ဖွဲ့စည်းခဲ့ပါသည်။

အခန်း(၂)

ပထဝီဝင် အနေအထား

တည်နေရာနှင့်အကျယ်အဝန်း

၃။ ညောင်ဦးမြို့နယ်သည် မြန်မာနိုင်ငံ၏အလယ်ပိုင်းတွင်ရှိ၍ မန္တလေးတိုင်းဒေသကြီး၊ ညောင်ဦးခရိုင်တွင် တည်ရှိပါသည်။ ညောင်ဦးမြို့နယ်သည် မြောက်လတ္တီတွဒ် ၂၀ ဒီဂရီ ၅၁ မိနစ် ၃၈ စက္ကန့်နှင့် ၂၅ ဒီဂရီ ၁၈ မိနစ် ၃၃ စက္ကန့်အကြား အရှေ့လောင်ဂျီတွဒ် ၉၄ဒီဂရီ ၃၉ မိနစ် ၃၂ စက္ကန့် နှင့် ၉၅ ဒီဂရီ ၁၃ မိနစ် ၅၀ စက္ကန့်အကြားတွင် တည်ရှိပါသည်။ အရှေ့မှ အနောက်သို့(၁၄)မိုင်နှင့် တောင်မှ မြောက်သို့ (၂၃)မိုင် ရှည်လျားပါသည်။ မြို့နယ်နှင့် မြို့တို့၏ ဧရိယာစတုရန်းမိုင်မှာ အောက်ပါအတိုင်း ဖြစ်ပါသည်-

စဉ်	မြို့နယ်အမည်	မြို့ဧရိယာစတုရန်းမိုင်	ကျေးရွာအုပ်စုဧရိယာစတုရန်းမိုင်	မြို့နယ်ဧရိယာစတုရန်းမိုင်
၁	ညောင်ဦး	၁၉.၄၄	၅၅၃.၃၁	၅၇၂.၇၅
မြို့နယ်ချုပ်	၁	၁၉.၄၄	၅၅၃.၃၁	၅၇၂.၇၅

နယ်နိမိတ်

၄။ ညောင်ဦးမြို့နယ်၏ အရှေ့မြောက်ဘက်တွင် မန္တလေးတိုင်းဒေသကြီး၊ တောင်သာမြို့နယ်၊ အရှေ့နှင့်အရှေ့တောင်ဘက်တွင် ကျောက်ပန်းတောင်းမြို့နယ်၊အနောက်တောင်ဘက်တွင် မကွေးတိုင်းဒေသကြီး၊ ချောက်မြို့နယ်၊ အနောက်နှင့် အနောက်မြောက်ဘက်တွင် ဧရာဝတီမြစ်ခြားလျက် မကွေးတိုင်းဒေသကြီး၊ ပခုက္ကူမြို့နယ်တို့နှင့် နယ်နိမိတ်ထိစပ်လျက်ရှိပါသည်။

မြေမျက်နှာသွင်ပြင်

၅။ ညောင်ဦးမြို့နယ်သည် မြေနိမ့်မြေပြန့်များနှင့် ကုန်းကမူများရှိသော ဒေသဖြစ်ပါသည်။ ထင်ရှားသောတောင်တန်းမှာ မြို့နယ်၏အရှေ့တောင်ဘက် (၆)မိုင်ခန့်အကွာတွင် အရှည်(၁၀)မိုင်ခန့်ရှိ၍ အမြင့်(၁၁၇၁)ပေရှိသည့် တူရွင်းတောင်တန်းရှိပါသည်။

ရေဆင်း

၆။ ညောင်ဦးမြို့နယ်တွင် မြစ်ချောင်းများပေါများသည့် ဒေသတစ်ခု ဖြစ်ပြီး ဧရာဝတီမြစ်သည် ညောင်ဦးမြို့နယ်၏ မြောက်ဘက်နှင့် အနောက် ဘက်တို့မှ ဖြတ်သန်းစီးဆင်းသည်။ မြစ်ချောင်းအများစုမှာ ရေချိုများဖြစ်၍ စိုက်ပျိုးရေး၊ သောက်သုံးရေစသည်ဖြင့် အသုံးပြုနိုင်သည်။ ဧရာဝတီမြစ်သည် သင်္ဘော၊ စက်လှေများသွားလာနိုင်သော မြစ်ဖြစ်ပါသည်။

ပင်လယ်ရေမျက်နှာပြင်အထက်အမြင့်

၇။ ညောင်ဦးမြို့နယ်သည် ပင်လယ်ရေမျက်နှာပြင်အထက် ပျမ်းမျှ အမြင့်(၂၀၆)ပေအထက်တွင် တည်ရှိပါသည်။

အခန်း(၃)

ရာသီဥတုနှင့် သဘာဝပတ်ဝန်းကျင်

ရာသီဥတု

၈။ ညောင်ဦးမြို့နယ်သည် ပူပြင်းခြောက်သွေ့သော ရာသီဥတုရှိပြီး၊ အမြင့်ဆုံးအပူချိန် (၁၁.၄°C)နှင့်အနိမ့်ဆုံးအပူချိန်မှာ (၄၅.၀°C) ဖြစ်ပါသည်။ နှစ်အလိုက် ဖြစ်ပေါ်ခဲ့သော မိုးရေချိန်နှင့် အပူချိန်မှာ အောက်ဖော်ပြပါ အတိုင်း ဖြစ်ပါသည်-

စဉ်	ခုနှစ်	မိုးရေချိန်		အပူချိန်	
		မိုးရွာရက်	စုစုပေါင်း မိုးရေချိန် (လက်မ)	နွေရာသီ (.C) အမြင့်ဆုံး	ဆောင်းရာသီ (.C) အနိမ့်ဆုံး
၁	၂၀၁၆	၆၁	၃၀.၉၈	၄၅.၀	၁၀.၂
၂	၂၀၁၇	၅၇	၃၁.၈၂	၄၄.၅	၁၁.၀
၃	၂၀၁၈	၃၇	၂၇.၅၂	၄၂.၅	၁၁.၃
၄	၂၀၁၉ (၁၇.၉.၂၀၁၉)ထိ	၃၁	၁၄.၄၅	၄၅.၅	၁၁.၄



**သဘာဝပေါက်ပင်များ**

၉။ ညောင်ဦးမြို့နယ်အတွင်း ပေါက်ရောက်သည့် သဘာဝပေါက်ပင်များ မှာ သန်း၊ ရှား၊ အင်ကြင်း၊ ခေါင်း၊ ထနောင်း၊ ကန္တာရ၊ ဇောင်းဂျမ်း၊ မကျီး၊ ထန်း၊ သရက်၊ ညောင်၊ တမာ၊ ဒဟတ်၊ ပျဉ်းမ၊ ပိတောက်၊ ကဇောင်းကြီး၊ ရှားစောင်းလက်ပတ်၊ မုန်တိုင်၊ ဇီး၊ ဇီးဖြူ၊ ဥသျှစ်၊ ကုက္ကို၊ သပွတ်ကြီး၊ နဘဲ၊ လက်ပံ၊ ယင်းမာ၊ ဇီးပနီ၊ ဖန်းခါး၊ ထန်းတို့ ပေါက်ရောက်ပါသည်။

**တောရိုင်းတိရိစ္ဆာန်များ**

၁၀။ ညောင်ဦးမြို့နယ်တွင် တောရိုင်းတိရိစ္ဆာန်များ မရှိပါ။

**သဘာဝပတ်ဝန်းကျင်လက်ရှိအခြေအနေ**

၁၁။ ညောင်ဦးမြို့နယ်၏ သဘာဝပတ်ဝန်းကျင်လက်ရှိ အခြေအနေမှာ သစ်တောဖုံးလွှမ်းမှု(၁.၂၉%)ရှိပါသည်။ ၎င်းအနက်မှ ကြိုးဝိုင်းသစ်တောဖုံးလွှမ်းမှုမှာ(- %)ဖြစ်ပြီး ကြိုးပြင်ကာကွယ်တော ဖုံးလွှမ်းမှုမှာ(၁.၂၉%)ရှိပါသည်။

**သဘာဝပတ်ဝန်းကျင်ထိန်းသိမ်းရေးလုပ်ငန်းများ**

၁၂။ ညောင်ဦးမြို့နယ်သည်သဘာဝပတ်ဝန်းကျင်ထိန်းသိမ်းရေးလုပ်ငန်းများအတွက် ကြိုးဝိုင်းတော(-)ဧက၊ ကြိုးပြင်တော(၄၆၁၃)ဧက ထိန်းသိမ်းလျက်ရှိပါသည်။ သစ်တောစိုက်ခင်း တည်ထောင်နိုင်မှုမှာ ပုဂ္ဂလိကကျွန်းစိုက်ခင်း(-)ဧက၊သစ်မာ(၄၀)ဧက၊ ကျေးရွာထင်းစိုက်ခင်း(၂၆၉၀)ဧက ဖြစ်ပါသည်။

သဘာဝဘေးအန္တရာယ်ကျရောက်မှု

၁၃။ ညောင်ဦးမြို့နယ်သည် ဧရာဝတီမြစ်ဘေးတွင် တည်ရှိသဖြင့် သဘာဝဘေးအန္တရာယ် ကျရောက်လေ့ရှိပါသည်။ ညောင်ဦးမြို့နယ်အတွင်း မြစ်၏စိုးရိမ်ရေမှတ်(၂၁၂၀)စင်တီမီတာဖြစ်ပါသည်။ ညောင်ဦးမြို့နယ်အတွင်း သဘာဝဘေးအန္တရာယ် ကျရောက်မှုမှာ ၂၀၁၈-၂၀၁၉ ခုနှစ်တွင် မုန်တိုင်း ဘေး(၁၂)ကြိမ်/ဆူနာမီဘေး(-)ကြိမ်/ ငလျင်ဘေး(-)ကြိမ်/ ရေဘေး(၁၄)ကြိမ်/ မီးဘေး(၁၀)ကြိမ် ရင်ဆိုင်ကြုံတွေ့ခဲ့ရပြီး ပျက်စီးဆုံးရှုံးမှုမှာ အောက်ပါ အတိုင်းဖြစ်ပါသည်-

စဉ်	အမျိုးအစား	ဖြစ်ပွား ကြိမ်	သေ/ပျောက် ဦးရေ	အဆောက် အဦး ပျက်စီးမှု	ဆုံးရှုံးမှုတန်ဖိုး (ကျပ်သန်း)
၁	မုန်တိုင်းဘေး	၁၂	-	၁၂၂	၁၈.၂၄၄၅
၂	ဆူနာမီဘေး	-	-	-	-
၃	ငလျင်ဘေး	-	-	-	-
၄	ရေဘေး	၁၄	၁	၃	၁.၈၃၀၀
၅	မီးဘေး	၁၀	-	၁၀	၅.၄၉၇၅
ပေါင်း		၃၆	၁	၁၅၅	၂၅.၅၇၂

အခန်း(၄)

လူဦးရေဆိုင်ရာအချက်အလက်များ

နေထိုင်သည့်တိုင်းရင်းသားလူမျိုးစုများ

၁၄။ ညောင်ဦးမြို့နယ်တွင် နေထိုင်ကြသော တိုင်းရင်းသားလူမျိုးစုများ မှာ အောက်ပါအတိုင်း ဖြစ်ပါသည်-

စဉ်	လူမျိုး	နေထိုင်သည့် လူဦးရေ	မြို့နယ်လူဦးရေ	မြို့နယ်လူဦးရေ၏ ရာခိုင်နှုန်း
၁	ကချင်	၁		၀.၀၀၀၄
၂	ကယား	-		-
၃	ကရင်	၁၂		၀.၀၀၅၂
၄	ချင်း	၂		၀.၀၀၂၈
၅	မွန်	-		-
၆	ဗမာ	၂၅၅၅၈၈		၉၉.၈၈
၇	ရခိုင်	၃		၀.၀၀၁၂
၈	ရှမ်း	၂၁		၀.၀၀၆၀
	မြို့နယ်ချုပ်	၂၅၅၆၂၇	၂၅၅၈၇၅	၉၉.၉၀

အိမ်ခြေ၊ အိမ်ထောင်စု၊ လူဦးရေ

၁၅။ ညောင်ဦးမြို့နယ်၏ ၂၀၁၉ ခုနှစ်၊ စက်တင်ဘာလကုန်အထိ လူဦးရေမှာ အောက်ပါအတိုင်း ဖြစ်ပါသည်-

(က) အိမ်ခြေ/အိမ်ထောင်စု

စဉ်	အကြောင်းအရာ	အိမ်ခြေ	အိမ်ထောင်စု	ရပ်ကွက်	ကျေးရွာအုပ်စု	ကျေးရွာ
၁	မြို့နေ	၁၀၃၉၉	၁၁၄၂၁	၁၇	-	-
၂	ကျေးလက်နေ	၄၃၄၉၇	၄၅၄၁၀	-	၇၅	၂၂၀
	မြို့နယ်ချုပ်	၅၃၈၉၆	၅၆၈၃၁	၁၇	၇၅	၂၂၀

(ခ) လူဦးရေ

စဉ်	အကြောင်းအရာ	အသက်(၁၈) နှစ်အထက်			အသက်(၁၈) နှစ်အောက်			စုစုပေါင်း		
		ကျား	မ	ပေါင်း	ကျား	မ	ပေါင်း	ကျား	မ	ပေါင်း
၁	မြို့နေ	၁၅၅၅၈	၁၉၄၉၈	၃၅၀၅၆	၈၅၁၆	၈၁၂၂	၁၆၆၃၈	၂၄၀၇၄	၂၇၆၂၀	၅၁၆၉၄
၂	ကျေးလက်နေ	၅၉၁၂၀	၇၅၁၆၁	၁၃၄၂၈၁	၃၄၈၇၆	၃၅၀၂၄	၆၉၉၀၀	၉၃၉၉၆	၁၁၀၁၈၅	၂၀၄၁၈၁
	မြို့နယ်ချုပ်	၇၄၆၇၈	၉၄၆၅၉	၁၆၉၃၃၇	၄၃၃၉၂	၄၃၁၄၆	၈၆၅၃၈	၁၁၈၀၇၀	၁၃၇၈၀၅	၂၅၅၈၇၅

လူဦးရေတိုးနှုန်းနှင့်ကျားမအချိုး

၁၆။ ညောင်ဦးမြို့နယ်၏ ၂၀၁၉ ခုနှစ် လူဦးရေတိုးနှုန်း ကျား၊ မ အချိုးမှာ အောက်ပါအတိုင်း ဖြစ်ပါသည်-

(က) လူဦးရေတိုးနှုန်းနှင့်ကျားမအချိုး

စဉ်	မြို့နယ်/ မြို့	ယခင်နှစ် လူဦးရေ	ယခုနှစ် လူဦးရေ	တိုးလာ ဦးရေ	တိုး နှုန်း	ကျား/မအချိုး		
						ကျား	မ	အချိုး
၁	ညောင်ဦး မြို့နယ်	၂၃၀၂၈၇	၂၃၅၅၆၀	၅၂၇၃	၂.၂၉	၁၀၈၆၉၂	၁၂၆၈၆၈	၁: ၁.၆
၂	ပုဂံမြို့	၁၃၅၄၇	၁၃၆၄၁	၉၄	၀.၆၉	၆၄၄၅	၇၁၉၆	၁: ၁.၁
၃	ငှါသရောက် မြို့	၆၅၄၂	၆၆၇၄	၁၃၂	၂.၀၂	၂၉၃၃	၃၇၄၁	၁: ၁.၃
မြို့နယ်ချုပ်		၂၅၀၃၇၆	၂၅၅၈၇၅	၅၄၉၉	၂.၂	၁၁၈၀၇၀	၁၃၇၈၀၅	၁: ၁.၆

(ခ) မွေးဖွား၊သေဆုံး၊ပြောင်းဝင်၊ပြောင်းထွက်လူဦးရေ

စဉ်	မြို့နယ်/ မြို့	မူလ လူဦးရေ	မွေးဖွား ဦးရေ	သေဆုံး ဦးရေ	ပြောင်းဝင် ဦးရေ	ပြောင်းထွက် ဦးရေ	လက်ရှိ လူဦးရေ
၁	ညောင်ဦး မြို့နယ်	၂၃၀၂၈၇	၃၃၈၅	၁၇၈၀	၄၂၄၂	၅၇၄	၂၃၅၅၆၀
၂	ပုဂံမြို့	၁၃၅၄၇	၂၀၃	၁၂၆	၅၃	၃၆	၁၃၆၄၁
၃	ငှါသရောက် မြို့	၆၅၄၂	၁၂၁	၆၇	၈၀	၂	၆၆၇၄
မြို့နယ်ချုပ်		၂၅၀၃၇၆	၃၇၀၉	၁၉၇၃	၄၃၇၅	၆၁၂	၂၅၅၈၇၅

ကိုးကွယ်သည့်ဘာသာ

၁၇။ ညောင်ဦးမြို့နယ်တွင် နေထိုင်ကြသူများ၏ ကိုးကွယ်သည့် ဘာသာအလိုက် လူဦးရေမှာ အောက်ပါအတိုင်းဖြစ်ပါသည်-

စဉ်	မြို့နယ်/ မြို့	ဗုဒ္ဓဘာသာ	ခရစ်ယာန်	ဟိန္ဒူဘာသာ	အစ္စလာမ်ဘာသာ	နတ်	အခြား	ပေါင်း
၁	ညောင်ဦးမြို့နယ်	၂၃၅၃၅၈	၁၈	-	၁၃၃	-	၅၁	၂၃၅၅၆၀
၂	ပုဂံမြို့	၁၃၆၂၅	၁၆	-	-	-	-	၁၃၆၄၁
၃	ငါ့သရောက်မြို့	၆၆၇၄	-	-	-	-	-	၆၆၇၄
	မြို့နယ်ချုပ်	၂၅၅၆၅၇	၃၄	-	၁၃၃	-	၅၁	၂၅၅၈၇၅

နိုင်ငံခြားသားများနေထိုင်မှု

၁၈။ ညောင်ဦးမြို့နယ်အတွင်း နိုင်ငံခြားသားများ နေထိုင်သူ ဦးရေမှာ အောက်ပါအတိုင်းဖြစ်ပါသည်-

စဉ်	မြို့နယ်/ မြို့	နိုင်ငံခြားသားလူမျိုး	နေထိုင်ဦးရေ	မြို့နယ်လူဦးရေ	မြို့နယ်လူဦးရေ၏ ရာခိုင်နှုန်း
(က)	ညောင်ဦး	တရုတ်	-	-	-
(ခ)		အိန္ဒိယ	၂၄၆	-	၀.၀၉၆
(ဂ)		ပါကစ္စတန်	-	-	-
(ဃ)		အခြား	၂	-	၀.၀၀၀၈
(က)	ပုဂံ	တရုတ်	-	-	-
(ခ)		အိန္ဒိယ	-	-	-
(ဂ)		ပါကစ္စတန်	-	-	-
(ဃ)		အခြား	-	-	-
(က)	ငါ့သရောက်	တရုတ်	-	-	-
(ခ)		အိန္ဒိယ	-	-	-
(ဂ)		ပါကစ္စတန်	-	-	-
(ဃ)		အခြား	-	-	-
	မြို့နယ်ချုပ်		၂၄၈	၂၅၅၈၇၅	၀.၀၉၇

အခန်း(၅)

အုပ်ချုပ်ရေးဆိုင်ရာအချက်အလက်များ

အုပ်ချုပ်ရေးနယ်မြေဖွဲ့စည်းမှု

၁၉။ ညောင်ဦးမြို့နယ်၏အုပ်ချုပ်ရေးနယ်မြေဖွဲ့စည်းမှုမှာ အောက်ပါအတိုင်း ဖြစ်ပါသည်-

စဉ်	မြို့နယ်	မြို့	ရပ်ကွက်	ကျေးရွာအုပ်စု	ကျေးရွာ
၁	၁	၃	၁၇	၇၅	၂၂၀
	မြို့နယ်ချုပ်	၃	၁၇	၇၅	၂၂၀

ရွေးကောက်ပွဲဆိုင်ရာကိစ္စရပ်များ

၂၀။ ညောင်ဦးမြို့နယ်၏ ရွေးကောက်ပွဲဆိုင်ရာ ကိစ္စရပ်များအား အောက်ပါအတိုင်း ဖော်ပြအပ်ပါသည်-

(က)မြို့နယ်ရွေးကောက်ပွဲကော်မရှင်အဖွဲ့ခွဲ  
အဖွဲ့ဝင်စာရင်း

စဉ်	အမည်	အလုပ်အကိုင်	တာဝန်
၁	ဦးချိုဦး	အများယုံကြည်လေးစားခြင်း ခံရသောပုဂ္ဂိုလ်	ဥက္ကဋ္ဌ
၂	ဦးထွန်းလွင်	-  -	အဖွဲ့ဝင်
၃	ဦးဝင်းမောင်	-  -	အဖွဲ့ဝင်
၄	ဦးနိုင်ဝင်းအောင်	-  -	အဖွဲ့ဝင်
၅	ဦးမျိုးညွန့်	-  -	အဖွဲ့ဝင်
၆	ဒေါ်သင်းသင်းစု	-  -	အဖွဲ့ဝင်
၇	ဦးထွန်းထွန်းလင်း	ဒုတိယမြို့နယ်အုပ်ချုပ်ရေးမှူး	အဖွဲ့ဝင်

၈	ဒေါ်တင်မာမျိုး	ဒုဦးစီးမှူး၊ ပြန်/ဆက်	အဖွဲ့ဝင်
၉	ဒေါ်ခင်ဌေးရီ	ဦးစီးအရာရှိ၊ မြို့နယ်စိုက်ပျိုးရေး	အဖွဲ့ဝင်
၁၀	ဦးဇော်မင်း	မြို့နယ်ဦးစီးဌာနမှူး၊ လဝက	အဖွဲ့ဝင်
၁၁	ဒေါ်စန်းစန်းအေး	မြို့နယ်ပညာရေးမှူး	အဖွဲ့ဝင်
၁၂	Dr.ဌေးလွင်	မြို့နယ်ကျန်းမာရေးဦးစီးဌာနမှူး	အဖွဲ့ဝင်
၁၃	ဦးစိုးမိုးအောင်	မြို့နယ်ဥပဒေအရာရှိ	အဖွဲ့ဝင်
၁၄	ဒေါ်လှလှဆွေ	မြို့နယ်စာရင်းစစ်အရာရှိ	အဖွဲ့ဝင်
၁၅	ဦးရဲနိုင်	လ/ထညွှန်မှူး၊ စည်ပင်	အဖွဲ့ဝင်
၁၆	ဦးကျော်မြင့်အောင်	ဦးစီးအရာရှိ၊ မြို့နယ် ရွေးကောက်ပွဲကော်မရှင်	အတွင်း ရေးမှူး

(ခ) ဆန္ဒမဲပေးပိုင်ခွင့်ရှိသူဦးရေ

စဉ်	မြို့နယ်/ မြို့	မြို့နယ်/ မြို့လူဦးရေ	ကျား	မ	ပေါင်း
၁	ညောင်ဦး မြို့နယ်	၂၃၅၅၆၀	၇၆၅၄၁	၉၇၁၇၂	၁၇၃၇၁၃
၂	ပုဂံမြို့	၁၃၆၄၁	၄၂၅၈	၅၄၅၅	၉၇၁၃
၃	ငါ့သရောက်မြို့	၆၆၇၄	၂၁၄၁	၃၀၄၇	၅၁၈၈
	မြို့နယ်ချုပ်	၂၅၅၈၇၅	၈၂၉၄၀	၁၀၅၆၇၄	၁၈၈၆၁၄



(ဂ) နိုင်ငံရေးပါတီများ

စဉ်	ပါတီ	ဥက္ကဋ္ဌ	အတွင်းရေးမှူး	အမှုဆောင်ဦးရေ	ပါတီဝင်ဦးရေ
၁	ပြည်ထောင်စုကြံ့ခိုင်ရေးနှင့် ဖွံ့ဖြိုးရေးပါတီ	ဦးအောင်ဌေး	ဦးအောင်ဆန်းဦး	၁၅	၁၃၁၃၀
၂	တိုင်းရင်းသားစည်းလုံးညီညွတ်ရေးပါတီ	ဦးအောင်စိုး	ဦးမြင့်ဦး	၁၇	၁၄၇
၃	အမျိုးသားဒီမိုကရေစီအဖွဲ့ချုပ်	ဦးဝင်းမြင့်ခိုင်	ဦးမောင်စိန်(ခ) ဦးမြင့်စိန်	၁၉	၁၉၈၈၈
၄	ညီညွတ်ရေးဒီမိုကရေစီပါတီ	ဦးခင်ဇော်ဦး	ဦးဇော်ဝင်း	၁၉	၁၉
၅	အမျိုးသားတိုးတက်ရေးပါတီ	-	ဦးခိုင်ကျော်ထွန်း	၉	၁၀
၆	ပြည်ထောင်စုကောင်းကျိုးဆောင်ပါတီ	ဦးဟန်ရင်	ဦးသိန်းဝင်း	၁၉	၁၉
၇	ပြည်သူ့ပါတီ	ဦးဇော်ဝင်း	ဦးဇော်မင်း	၁၁	၁၁

(ဃ) ရွေးချယ်ခံရသော လွှတ်တော်ကိုယ်စားလှယ်များ

စဉ်	လွှတ်တော်ကိုယ်စားလှယ်အမည်	ပါတီ/ တသီးပုဂ္ဂလအမည်	လွှတ်တော်အမည်
၁	ဦးစော	အမျိုးသားဒီမိုကရေစီအဖွဲ့ချုပ်	ပြည်သူ့လွှတ်တော်
၂	ဦးကျော်တုတ်	အမျိုးသားဒီမိုကရေစီအဖွဲ့ချုပ်	အမျိုးသားလွှတ်တော်
၃	ဦးဝင်းမြင့်ခိုင်	အမျိုးသားဒီမိုကရေစီအဖွဲ့ချုပ်	တိုင်းဒေသကြီးလွှတ်တော်မဲဆန္ဒနယ်အမှတ်(၁)
၄	ဦးမြင့်စိန်	အမျိုးသားဒီမိုကရေစီအဖွဲ့ချုပ်	တိုင်းဒေသကြီးလွှတ်တော်မဲဆန္ဒနယ်အမှတ်(၂)

အခန်း(၆)

စီးပွားရေးဆိုင်ရာအချက်အလက်

စီးပွားရေးဆိုင်ရာခြုံငုံသုံးသပ်ချက်

၂၁။ ညောင်ဦးမြို့နယ်သည် မန္တလေးတိုင်းဒေသကြီးအတွင်းတွင် တည်ရှိပြီးစီးပွားရေးအရဖွံ့ဖြိုးတိုးတက်မှုရှိသော မြို့နယ်တစ်ခု ဖြစ်ပါသည်။ မြို့နယ်အတွင်းရှိ ဒေသခံပြည်သူလူထုသည်စိုက်ပျိုးရေးလုပ်ငန်းကို အဓိကလုပ်ကိုင်ဆောင်ရွက်ကြပါသည်။ ညောင်ဦးမြို့နယ်သည် ကုန်းလမ်း၊ရေလမ်း၊ ရေကြောင်းလမ်းများဖြင့် သွားလာနိုင်ပြီး လမ်းပန်းဆက်သွယ်ရေး ကောင်းမွန်သော မြို့နယ်ဖြစ်ပါသည်။ မြို့နယ်၏အဓိကထွက်ကုန်များမှာ ဆီထွက်သီးနှံ ဖြစ်သည်။

မြေအသုံးချမှု

၂၂။ ညောင်ဦးမြို့နယ်၏ မြေအမျိုးအစားအလိုက် အသုံးချထားသည့် ဧကအား အောက်ပါအတိုင်း ဖော်ပြအပ်ပါသည်-

စဉ်	မြေအမျိုးအစား	ဧရိယာ(ဧက)
၁	အသားတင်စိုက်ပျိုးမြေဧရိယာပေါင်း	၂၁၁၁၁
	(က) လယ်မြေဧရိယာ	၂၅၆
	(ခ) ယာမြေ	၂၀၃၉၀၄
	(ဂ) ကိုင်း/ကျွန်းမြေ	၆၇၄၆
	(ဃ) ဥယျာဉ်မြေ	၂၀၅
	(င) ဓနိ	-
၂	လှုပ်ထားမြေဧရိယာပေါင်း	၁၁၀၆၁
	(က) လယ်မြေဧရိယာ	-
	(ခ) ယာမြေ	၁၁၀၆၁
	(ဂ) ကိုင်း/ကျွန်းမြေ	-
	(ဃ) ဥယျာဉ်မြေ	-

	( င ) ခန့်	-
၃	စားကျက်မြေ	-
၄	စက်မှုလုပ်ငန်းသုံးမြေ	၂၁
၅	မြို့မြေ	၂၈၅၅
၆	ရွာမြေ	၇၂၀၇
၇	အခြားမြေ	၃၁၈၈၈
၈	ကြိုးဝိုင်း/ကြိုးပြင်ကာကွယ်တော ဧရိယာ	၄၆၁၃
၉	တောရိုင်း	၅၅၀၅၉
၁၀	မြေရိုင်း	-
၁၁	စိုက်ပျိုးခြင်းမပြုနိုင်သောဧရိယာ	၄၂၇၄၈
စုစုပေါင်း		၃၆၆၅၆၃

ဆည်မြောင်းတာဝန်များနှင့် ဆည်ရေသောက်ဧရိယာ

၂၃။ ညောင်ဦးမြို့နယ်ရှိ ဆည်မြောင်းတာဝန်များနှင့် ဆည်ရေသောက် ဧရိယာမှာ အောက်ပါအတိုင်း ဖော်ပြအပ်ပါသည်-

(က) ကိုယ့်အားကိုယ်ကိုးဆည်များ

စဉ်	ဆည် အမည်	ဆည်အမျိုးအစား	ရေဝင်ဆံ့မှု (ကုဗပေ)	အကျိုးပြုဧက
၁	ပပြားဆည်	မြေသားတံ	၁၅.၀၃	၃၀
မြို့နယ်ချုပ်		၁	၁၅.၀၃	၃၀

(ခ) မြစ်ရေတင်စီမံကိန်းများ

စဉ်	စီမံကိန်းအမည်	တည်နေရာ	အကျိုးပြု ဧက	မှတ် ချက်
၁	လက်ပန်ခြေပေါ်	လက်ပန်ခြေပေါ်ကျေးရွာအနီး	၁၀၀၀	
၂	ငါ့သရောက်	အုန္နဲချောင်းကျေးရွာအနီး	၂၁၈၅	
၃	လောကနန္ဒာ	လောကနန္ဒာဘုရားအနီး	၇၂၀၀	
၄	ကျောက်ကူး	ကျောက်ကူးဘုရားအနီး	၁၈၀၀	
၅	သူကောင်းတည်	သူကောင်းတည်ကျေးရွာအနီး	၄၃၀၀	
မြို့နယ်ချုပ်		၅	၁၆၄၈၅	

(ဂ) တာတမံများ/ရေထိန်းတံခါး

စဉ်	တာတမံ/ရေထိန်းတံခါး			ကာကွယ်သည့် မြစ်/ချောင်း	အကျိုးပြု ဧက
	အမည်	အမျိုး အစား	အရှည် (ပေ)		
၁	-	-	-	-	-
မြို့နယ် ချုပ်	-	-	-	-	-

**စိုက်ပျိုးရေးလုပ်ငန်း**

၂၄။ ညောင်ဦးမြို့နယ်၏ စိုက်ပျိုးရေးလုပ်ငန်းဆောင်ရွက်နိုင်မှု အခြေအနေမှာ အောက်ပါအတိုင်းဖြစ်ပါသည်-

(က) အဓိကသီးနှံ(၁၀)မျိုး စိုက်ပျိုးထုတ်လုပ်မှု

စဉ်	သီးနှံ အမည်	၂၀၁၈-၂၀၁၉ လျာထားဧက		၂၀၁၈-၂၀၁၉ ခုနှစ်			
				စိုက်	ရိတ်	နှုန်း	အထွက် (တင်း)
၁	စပါးပေါင်း	နွေ	၅၀၀	၄၁၁	၄၁၁	၉၅.၀၉	၃၉၀၈၅
		မိုး	၁၉၇၇	၇၁	-	-	-
၂	မြေပဲ	မိုး	၁၁၈၄၁၄	၇၅၄၁၁	-	-	-
		ဆောင်း	၂၁၉၉	၂၀၇၆	၂၀၇၆	၅၂.၇၀	၁၀၉၄၀၅
၃	နှမ်း	မိုး	၃၃၀၁၇	၂၃၅၄၇	-	-	-
		ဆောင်း	၃၃၁၆	၃၁၇၄	၃၁၇၄	၇.၅၀	၂၃၈၀၅
၄	နေကြာ	ဆောင်း	၇	-	-	-	-
၅	မတ်ပဲ	-	-	-	-	-	-
၆	ပဲတီစိမ်း	မိုး	၃၂၆၁၂	၁၁၄၄၈	-	-	-
၇	ပဲစင်းငုံ	မိုး	၂၄၃၉၀	၁၄၂၅၀	-	-	-
၈	ဝါ	-	၈၂	၆၈	-	-	-
၉	ကြံ	-	-	-	-	-	-
၁၀	အစေ့ထုတ် ပြောင်း	မိုး	၃၁	-	-	-	-
		ဆောင်း	၈၀	၈၀	၈၀	၇၀.၂၀	၅၆၁၆
	စုစုပေါင်း		၂၁၆၆၂၅	၁၃၀၅၃၆	၅၇၄၁		

(ခ) နှစ်ရှည်သီးနှံစိုက်ပျိုးမှုအခြေအနေ

စဉ်	သီးနှံအမည်	စိုက် (ဧက)	ရိတ် (ဧက)	အထွက်နှုန်း (ပိဿာ)	အထွက်ပေါင်း (ပိဿာ)
၁	ဆီသပြေ	၂၅	-	-	-
၂	အုန်း	၅၄	-	-	-
၃	ငှက်ပျော	၃၁၉	-	-	-
၄	သစ်သီးပင်များ	၉၅၈	-	-	-
၅	ကွမ်း	၃၁	-	-	-
၆	တမာ+သနပ်ခါး	၃၆၉	-	-	-
၇	ထန်း	၂၇၆၅	-	-	-
မြို့နယ်ချုပ်		၄၅၂၁	-	-	-

(ဂ) အခြားဈေးကွက်ဝင်သီးနှံများစိုက်ပျိုးထုတ်လုပ်မှု

စဉ်	သီးနှံအမည်	စိုက်ဧက	ရိတ်ဧက	အထွက်နှုန်း	အထွက်ပေါင်း
၁	ကြက်သွန်နီ	၆၂၇	၆၂၇	၄၅၅၀.၂၀	၂၈၅၂၉၇၅
၂	ငရုတ်	၄၃၂	၄၃၂	၂၁၀.၀၀	၉၀၇၂၀
	မိုး	-	-	-	-
	ဆောင်း	၄၃၂	၄၃၂	၂၁၀.၀၀	၉၀၇၂၀
၃	အာလူး	-	-	-	-
၄	ကုလားပဲ	၄၂၀	၄၂၀	၁၄.၃၀	၆၀၀၆
၅	ဟင်းသီးဟင်းရွက်	၂၀၅	၂၀၅	-	-
မြို့နယ်ချုပ်		၁၆၈၄	၁၆၈၄		

(ဃ) လယ်ယာသုံးစက်ကိရိယာ သုံးစွဲမှုအခြေအနေ

စဉ်	အစိုးရ							ပုဂ္ဂလိက						
	လယ် ထွန် စက်	လက် တွန်း ထွန် စက်	မျိုး စေ့ ချ စက်	Combine Harvester	ရိတ် သိမ်း စက်	ချွေလှေ့ စက်	ရေ စုပ် စက်	လယ် ထွန် စက်	လက် တွန်း ထွန် စက်	မျိုး စေ့ ချ စက်	Combine Harvester	ရိတ် သိမ်း စက်	ချွေလှေ့ စက်	ရေ စုပ်စက်
၀	၇၄	၃	၂	၄	၂	၂	၂	၂၆၇	၁၂၆	၃	၃	၃	၂၂၇	၇၇၃

(င) လယ်ယာသုံးထယ်၊ထွန်နှင့်ကျွဲ၊နွားကောင်ရေ

စဉ်	ထယ်အရေအတွက်	ထွန်အရေအတွက်	ကျွဲကောင်ရေ	နွားကောင်ရေ
၁	၈၁၃၈	၄၁၇၃၄	၂၃၆	၆၂၄၅၉

(စ) ဒေသတွင်း ဆန်ဖူလုံမှုရာခိုင်နှုန်း

စဉ်	အကြောင်းအရာ	ရေတွက်ပုံ	၂၀၁၇-၁၈ အမှန်	၂၀၁၈-၁၉ အမှန်	မှတ်ချက်
၁	လူဦးရေ	ဦး	၂၂၉၁၄၂	၂၅၅၈၇၅	
၂	လူတစ်ဦးတစ်နှစ်စားသုံးမှု				
	-ကျေးလက်နေ	တင်း	၁၅	၁၅	
	-မြို့နေ	တင်း	၁၂	၁၂	
၃	ဝမ်းစာလိုအပ်ချက်	တင်း	၃၂၈၄၆၀၇	၃၆၄၂၃၉၃	
၄	စပါးစိုက်ဧကပေါင်း	ဧက	၂၄၁၄	၂၃၈၈	
	-အထွက်နှုန်း	တင်း	၈၅.၈၇	၈၆.၀၂	
	-အထွက်တင်း	တင်း	၂၀၇၂၈၃	၂၀၅၄၃၄	
၅	လာမည့်နှစ်စပါးစိုက် ဧက	ဧက	၁၉၇၇	၁၉၄၃	
၆	ချန်လှုပ်ရမည့်တင်း	တင်း	၄၈၂၈	၄၇၇၆	
၇	အသုံးပြုတင်း	တင်း	၃၂၉၆၆၇၇	၃၆၅၄၃၃၃	
၈	ပိုလျှံမှု	တင်း	(-)၃၀၈၉၃၉၄	(-)၃၄၄၈၈၉၉	
၉	ဝမ်းစာကျန်ရှိမှု	တင်း	-	-	
၁၀	ဖူလုံမှု	%	၆.၂၉	၅.၆၂	

(ဆ) ဒေသတွင်းဆီဖူလုံမှုရာခိုင်နှုန်း

စဉ်	အကြောင်းအရာ	ရေတွက်ပုံ	၂၀၁၇-၁၈ အမှန်	၂၀၁၈-၁၉ အမှန်	မှတ်ချက်
၁	လူဦးရေ	ဦး	၂၂၉၁၄၂	၂၅၅၈၇၅	
၂	လူတစ်ဦးတစ်နှစ်စားသုံးမှု	ပိဿာ	၆	၆	
	ဝမ်းစာလိုအပ်ချက်	တန်	၂၂၄၅	၂၄၇၉	
	ဆီထွက်ရှိမှု	တင်း	၄၁၄၀၉၉၇	၃၅၆၂၂၂	
၃	အလေအလွင့်နှင့် အခြား	တင်း	၂၄၅၇၂၂	၄၉၆၇၇၇	
၄	ချန်လှုပ်ရမည့်တင်း	ဧက	၇၂၈၃၅၄	၇၂၅၉၃	
	အသုံးပြုမှု	မက်/တန်	၁၂၄၉၁	၁၃၀၅၉	
	လိုအပ်မှု	မက်/တန်	(+)၁၀၂၄၆	(+)၁၀၅၈၀	
၅	ဖူလုံမှု	ရာခိုင်နှုန်း	၅၅၆	၅၂၇	



မွေးမြူရေးလုပ်ငန်းများ

၂၅။ ညောင်ဦးမြို့နယ်၏ မွေးမြူရေးလုပ်ငန်း ဆောင်ရွက်နိုင်မှု အခြေအနေမှာ အောက်ပါအတိုင်းဖြစ်ပါသည်-

(က) မွေးမြူရေးဇုန်များ

စဉ်	ဇုန်အမည်	ကျွဲ	နွား	ဝက်	သိုး/ဆိတ်	ကြက်	ဘဲ	ငုံး
၁	-	-	-	-	-	-	-	-
မြို့နယ်ချုပ်		-	-	-	-	-	-	-

(ခ) မြို့နယ်မွေးမြူရေး (ကောင်ရေ)

စဉ်	မြို့နယ်/မြို့	ခုနှစ်	ကျွဲ	နွား	ဝက်	သိုး/ဆိတ်	ကြက်	ဘဲ	ငုံး
၁	ညောင်ဦးမြို့နယ်	၂၀၁၈-၂၀၁၉	-	၆၃၉၄၃	၈၅၂၇	၅၀၉၁၄	၁၇၅၄၈၃	-	-
၂	ပုဂံမြို့	၂၀၁၈-၂၀၁၉	-	၃၇၂	၂၉	၂၀	၁၁၀	-	-
၃	ငါးသရောက်မြို့	၂၀၁၈-၂၀၁၉	-	၁၂၉၃	၉၁၉	၂၆၅	၁၃၅၈၁	-	-
မြို့နယ်ချုပ်		၂၀၁၈-၂၀၁၉	-	၆၅၆၀၈	၉၄၅၅	၅၁၁၉၉	၁၈၉၁၇၄	-	-

(ဂ) မြို့နယ်အသားထုတ်လုပ်မှု (ပိဿာ)

စဉ်	မြို့နယ်/မြို့	ခုနှစ်	ကျွဲ	နွား	ဝက်	သိုး/ဆိတ်	ကြက်	ဘဲ	ငုံး
၁	ညောင်ဦးမြို့နယ်	၂၀၁၈-၂၀၁၉	-	၁၅၃၇၄၀၀	၂၂၉၄၇၆၅	၉၁၄၆၇၃	၃၂၂၁၃၂၉	-	-
၂	ပုဂံမြို့	၂၀၁၈-၂၀၁၉	-	-	-	-	-	-	-
၃	ငါးသရောက်မြို့	၂၀၁၈-၂၀၁၉	-	၁၄၈၀	၁၀၅၈၉	၆၃၁	၁၂၇၈	-	-
မြို့နယ်ချုပ်		၂၀၁၈-၂၀၁၉	-	၁၅၃၈၈၈၀	၂၃၀၅၃၅၁	၉၁၅၃၀၄	၃၂၂၆၀၇	-	-

(ဃ) မြို့နယ်ကြက်/ဘဲ/ငုံးဥထုတ်လုပ်မှု(လုံး)

စဉ်	မြို့နယ်/မြို့	ခုနှစ်	ကြက်ဥ	ဘဲဥ	ငုံးဥ
၁	ညောင်ဦးမြို့နယ်	၂၀၁၈-၂၀၁၉	၅၄၀၅၅၂၈၀	-	-
၂	ပုဂံမြို့	၂၀၁၈-၂၀၁၉	-	-	-
၃	ငါးသရောက်မြို့	၂၀၁၈-၂၀၁၉	၁၈၅၀၃	-	-
	<b>မြို့နယ်ချုပ်</b>	၂၀၁၈-၂၀၁၉	၅၄၀၇၃၇၈၃	-	-

(င) မြို့နယ်နို့ထွက်ပစ္စည်းထုတ်လုပ်မှု

စဉ်	မြို့နယ်/မြို့	ခုနှစ်	နို့စားခွား(ကောင်ရေ)	နို့ထွက်(ပိဿာ)
၁	ညောင်ဦးမြို့နယ်	၂၀၁၈-၂၀၁၉	၂၅	၅၇၀၀၂
၂	ပုဂံမြို့	၂၀၁၈-၂၀၁၉	-	-
၃	ငါးသရောက်မြို့	၂၀၁၈-၂၀၁၉	-	-
	<b>မြို့နယ်ချုပ်</b>	၂၀၁၈-၂၀၁၉	၂၅	၅၇၀၀၂

(စ) မြို့နယ်ငါး၊ ပုစွန်မွေးမြူမှု အခြေအနေ

စဉ်	ခုနှစ်	ငါး			ပုစွန်		
		အရေအတွက် (ကန်)	ဧက	ထုတ်လုပ်မှု ပိဿာ	အရေအတွက် (ကန်)	ဧက	ထုတ်လုပ်မှု ပိဿာ
၁	၂၀၁၈-၂၀၁၉	-	-	-	-	-	-

(ဆ) ရေချိုရေငန်ငါးဖမ်းလုပ်ငန်းမှအသားထုတ်မှု(တန်)

စဉ်	ခုနှစ်	ငါး			ပုစွန်		
		လေလံအရေအတွက်	လုပ်ငန်းအရေအတွက်	ထုတ်လုပ်မှု(တန်)	လေလံအရေအတွက်	လုပ်ငန်းအရေအတွက်	ထုတ်လုပ်မှု(တန်)
၁	၂၀၁၈-၂၀၁၉	၁၀	၁၀	၃၅၂-၄၁၉	-	-	-

**စက်မှုလက်မှုလုပ်ငန်း**

၂၆။ ညောင်ဦးမြို့နယ်၏ စက်မှုလက်မှုလုပ်ငန်း ဆောင်ရွက်နိုင်မှု အခြေအနေမှာ အောက်ပါအတိုင်းဖြစ်ပါသည်-

(က) စက်မှုဇုန်များ

စဉ်	စက်မှုဇုန်အမည်	စက်ရုံအမည်	ထုတ်လုပ်သည့်ပစ္စည်းများ
၁	-	-	-
မြို့နယ် ချုပ်	-	-	-

(ခ) မြို့နယ်ရှိစက်ရုံများ

စဉ်	မြို့နယ်/ မြို့	စက်ရုံအမည်	အမျိုး အစား	နိုင်ငံပိုင်	ပုဂ္ဂလိက ပိုင်	လုပ်သား အင်အား
၁	ညောင်ဦး မြို့နယ်	-	-	-	-	-
၁	ပုဂံမြို့	-	-	-	-	-
၁	ငါးသရောက် မြို့	-	-	-	-	-
မြို့နယ်ချုပ်		-	-	-	-	-

(ဂ) မြို့နယ်ရှိအလုပ်ရုံများ

စဉ်	မြို့နယ်/ မြို့	အလုပ်ရုံအမည်	အမျိုးအစား	နိုင်ငံ ပိုင်	ပုဂ္ဂလိက ပိုင်	လုပ်သား အင်အား
၁	ညောင်ဦး မြို့နယ်	Peace သောက်ရေသန့်	ရေသန့်	-	ပုဂ္ဂလိက	၁၅
၂		Victory သောက်ရေသန့်	ရေသန့်	-	ပုဂ္ဂလိက	၁၅
၃		Popular သောက်ရေသန့်	ရေသန့်	-	ပုဂ္ဂလိက	၁၅
၄		မြို့တော်သုံးဆေးလိပ်ခုံ	ဆေးလိပ်	-	ပုဂ္ဂလိက	၃၀
၅		ဘဲမင်းဆေးလိပ်ခုံ	ဆေးလိပ်	-	ပုဂ္ဂလိက	၂၀
၆		ရွှေလဝန်းဆေးလိပ်ခုံ	ဆေးလိပ်	-	ပုဂ္ဂလိက	၂၀
၁	ပုဂံမြို့	-	-	-	-	-
၁	ငါးသရောက် မြို့	-	-	-	-	-
မြို့နယ်ချုပ်			၆	-	၆	၁၁၅

(ဃ) အိမ်တွင်းစက်မှုလက်မှုလုပ်ငန်းများ

စဉ်	မြို့နယ်/ မြို့	စက်မှုလက်မှုလုပ်ငန်း အမျိုးအစား	အရေ အတွက်	လုပ်သား အင်အား
၁	ညောင်ဦး	ပုန်းရည်	၆	၁၃၂
၂		ပဲမျိုးစုံ	၆	၂၁
၃		ဆီစက်	၃	၃၀
၄		ဇီးခွဲစက်	၃	၃၆
၅		ထန်းလျက်ပွဲရုံ	၂	၁၀
၆		ငါးဒိုင်	၂	၅
၇		ဆေးလိပ်ခုံ	၃	၂၁
၈		ဝါကြိတ်လုပ်ငန်း	၂	၈
၉		ဆံသ	၆	၆
၁၀		အလှပြင်	၁၇	၄၀
၁၁		ပုံနှိပ်	၃	၁၂
၁၂		ကွန်ပျူတာမိတ္တူ	၄	၁၆
၁၃		ဓာတ်ပုံ	၄	၈

စဉ်	မြို့နယ်/မြို့	စက်မှုလက်မှုလုပ်ငန်း အမျိုးအစား	အရေ အတွက်	လုပ်သား အင်အား
၁၄	ညောင်ဦး	တွင်း၊ သံဂဟေ	၁၄	၄၂
၁၅		ဝပ်ရှော့	၁၂	၃၆
၁၆		အလူမီနီယံ	၂	၆
၁၇		သံဖြူ	၂	၄
၁၈		ရွှေပန်းတိမ်	၁၆	၄၈
၁၉		ဆိုင်ကယ်ပြုပြင်	၄	၈
၂၀		ဒိုင်နိုပြုပြင်	၃	၆
၂၁		လေထိုးကျွတ်ဖာ	၆	၁၂
၂၂		သစ်ခွဲစက်	၇	၄၂
၂၃		အမှုန့်ကြိတ်စက်	၄	၈
၂၄		ပဲကြော်	၆	၂၄
၂၅		ပစ္စည်းဟောင်း	၄	၁၂
၂၆		အုတ်၊ ထုံး၊ သဲ	၅	၄၀
၁	ပုဂံ	စက်ချုပ်လုပ်ငန်း	၁၇	၃၅
၂		ပန်းတိမ်လုပ်ငန်း	၃	၆
၃		ပန်းချီလုပ်ငန်း	၄	၄
၄		မုန့်လုပ်ငန်း	၁	၇
၅		ပန်းပုလုပ်ငန်း	၂	၄
၆		ယွန်း	၄	၃၇
၇		တွင်းခုံ/သံဂဟေ	၁	၇
၁	ငှါသရောက်မြို့	စက်ချုပ်လုပ်ငန်း	၃၀	၄၂
၂		ပန်းဘဲလုပ်ငန်း	၄	၈
၃		မုန့်လုပ်ငန်း	၆	၃၅
	မြို့နယ်ချုပ်		၂၁၈	၈၁၈

သစ်တောလုပ်ငန်းဆောင်ရွက်မှုအခြေအနေ

၂၇။ ညောင်ဦးမြို့နယ်၏ သစ်တောလုပ်ငန်းနှင့် ပတ်သက်သော အချက်အလက်များမှာ အောက်ပါအတိုင်းဖြစ်ပါသည်-

(က) သစ်တောများ

စဉ်	အကြောင်းအရာ	ဧရိယာ(ဧက)	ပေါက်သည့်အပင်များ
၁	ကြိုးဝိုင်း	-	-
၂	ကြိုးပြင်	၄၆၁၃	တမာ၊ မန်ကျည်း၊ ရှား၊ ထနောင်း၊ ဇီးဖြူ၊ ဇီးပနီ၊ ထောက်ကြံ့၊ ဇီးကန္တာရ၊ အင်ကြင်း၊ ပျဉ်းကတိုး၊ ကုက္ကို၊ ဖလံ၊ သပွတ်၊ သပွတ်သိမ်း၊ ဇောင်းဂျမ်း၊ သရင်းကြီး၊ တရော်၊ နီပဆေး၊ ဖျောက်ဆိပ်၊ ဖန်းခါး၊
မြို့နယ်ချုပ်		၄၆၁၃	-

(ခ) စီးပွားဖြစ်သစ်တောစိုက်ခင်း

စဉ်	စိုက်ပျိုးသူ	နိုင်ငံ/ ပုဂ္ဂလိက ပိုင်	စိုက် ဧက	တည်နေရာ	အပင် အမျိုး အစား	အရေ အတွက်
၁	ဦးကောင်းခန့် ကျော်	-  -	၄၀	ကျောက်ကူး အဆိုပြု ကြိုး ပြင်ကာကွယ် တော	ယူကလစ်၊ သနပ်ခါး	၈၀၀၀
မြို့နယ်ချုပ်		-	၄၀	-	-	၈၀၀၀

## (ဂ) သစ်ထုတ်လုပ်မှု

စဉ်	အမျိုးအစား	နိုင်ငံ	ပုဂ္ဂလိကပိုင်	ထုတ်လုပ်မှု(တန်)
၁	ကျွန်း	-	-	-
၂	ပျဉ်းကတိုး	-	-	-
၃	ပိတောက်	-	-	-
၄	ကညင်	-	-	-
၅	အင်/အင်ကြင်း	-	-	-
၆	အခြား	-	-	-
မြို့နယ်ချုပ်		-	-	-

## (ဃ) သစ်တောထွက်ပစ္စည်းများ

စဉ်	အမျိုးအစား	ရေတွက်ပုံ	ထုတ်လုပ်မှု
၁	ထင်း	ကုဗတန်	-
၂	မီးသွေး	ကုဗတန်	-
၃	ဝါး	လုံး(၀၀၀)	၁၂၀
၄	ကြိမ်	လုံး(၀၀၀)	-
၅	ရှားစေး	ပိဿာ	-
၆	သစ်ခေါက်	ပိဿာ	-
၇	သစ်ခွ	ပိဿာ	-
၈	သနပ်ခါး	ပိဿာ	-
၉	ဖာလာစေ့	ပိဿာ	-
၁၀	ပျားရည်	ပိဿာ	-
၁၁	ခနိ	ဗျစ်	-





**စွမ်းအင်နှင့်လျှပ်စစ်ကဏ္ဍ**

၂၉။ ညောင်ဦးမြို့နယ်၏ စွမ်းအင်/လျှပ်စစ်ကဏ္ဍနှင့် ပတ်သက်သော အချက်အလက်များမှာ အောက်ပါအတိုင်း ဖြစ်ပါသည်-

**(က) ဓါတ်ဆီ/ဒီဇယ်အရောင်းဆိုင်**

စဉ်	မြို့နယ်/ မြို့	ဆိုင်အမည်	နိုင်ငံ ပိုင်	ပုဂ္ဂလိက ပိုင်	တစ်နှစ်ရောင်းချမှု စည်ပေါင်း	
					ဓါတ်ဆီ	ဒီဇယ်
၁	ညောင်ဦး	HTOO Energy	-	ပုဂ္ဂလိက	၁၃၇၅	၉၇၈
၂		SWT	-	ပုဂ္ဂလိက	၁၈၂၇	၆၈၃၀
၃		Gold-Power	-	ပုဂ္ဂလိက	-	၂၆၄၀
၄		Sky Light	-	ပုဂ္ဂလိက	၁၃၆	၁၄၂
၅		Poly Power	-	ပုဂ္ဂလိက	၅၄၃	၁၄၄
၆		Top Energy	-	ပုဂ္ဂလိက	၈၁	၅၆
၇		Ayar Bagan	-	ပုဂ္ဂလိက	၁၇၄	၂၃၄
၈	ညောင်ဦး	MNT Energy	-	ပုဂ္ဂလိက	-	၂၁၁
၉		Asia Energy	-	ပုဂ္ဂလိက	-	၁၃၈၉၉
၁၀		Denko	-	ပုဂ္ဂလိက	၅၀၃၆	၂၀၇၁
၁၁		ဆန်းရွှေဝါ	-	ပုဂ္ဂလိက	၁၀၉	၃၂၃
၁၂		ကောင်းဆုစံ	-	ပုဂ္ဂလိက	၂၄	၅၅
၁၃		ချမ်းငြိမ်းအောင်	-	ပုဂ္ဂလိက	၂၇၀	၂၇၈
၁၄		Famous	-	ပုဂ္ဂလိက	၆၆	၅၀
၁၅		New Day	-	ပုဂ္ဂလိက	၆၆၉	၃၆၇
၁၆		Regency	-	ပုဂ္ဂလိက	၅၂၀၄	၁၇၄၀၄
၁၇		Shwe Phyi Lann	-	ပုဂ္ဂလိက	၁၈၀	၁၆၅
၁၈		လင်းသန့်	-	ပုဂ္ဂလိက	၂၈၉	၂၅၈
၁၉		BOB	-	ပုဂ္ဂလိက	၁၉၄	၁၇၅
၁	ပုဂံ	-	-	-	-	-
၁	ငြိသရောက်	-	-	-	-	-
	မြို့နယ်ချုပ်	-	၁၉	-	၁၆၁၇၇	၄၆၂၈၀

(ခ) သဘာဝဓါတ်ငွေ့အရောင်းဆိုင်များ

စဉ်	သဘာဝဓါတ်ငွေ့ဆိုင်အမည်	နိုင်ငံပိုင်	ပုဂ္ဂလိကပိုင်	တစ်နှစ်ရောင်းရကုဗပေပေါင်း
၁	-	-	-	-
၂	-	-	-	-
	မြို့နယ်ချုပ်	-	-	-

ပို့ဆောင်ရေးနှင့် လမ်းပန်းဆက်သွယ်ရေးလုပ်ငန်း

၃၀။ ညောင်ဦးမြို့နယ်၏ ပို့ဆောင်ရေးနှင့် လမ်းပန်းဆက်သွယ်ရေးလုပ်ငန်းနှင့်ပတ်သက်သော အချက်အလက်များမှာ အောက်ပါအတိုင်း ဖြစ်ပါသည်-

(က) လေကြောင်းလမ်း

စဉ်	လေဆိပ်/ရဟတ်ယာဉ်ကွင်းအမည်	တည်နေရာ	မှတ်ချက်
၁	ပုဂံ-ညောင်ဦးလေဆိပ်	အမှတ်(၆)ရပ်ကွက် ညောင်ဦး	
	မြို့နယ်ချုပ်	၁	

(ခ) ရေကြောင်းလမ်း

စဉ်	ရေကြောင်းလမ်းအမည်	မြို့နယ်အတွင်း		အရှည် ရေမိုင်	ဆိပ်ကမ်း အရေအတွက်	
		မှ	ထိ		သင်္ဘောဆိပ်	အခြား
၁	ဧရာဝတီမြစ်	ညောင်ဦး	ပုဂံ	၄	ညောင်ဦးဆိပ်၊ ဧရာဆိပ်၊ ဗူးဘုရားဆိပ်၊ တောင်ဘီဆိပ်	
	မြို့နယ်ချုပ်	၁			၄	

(ဂ) ရထားလမ်းနှင့် ဘူတာရုံများ

စဉ်	ရထားလမ်းအမည်	မြို့နယ်အတွင်း		အရှည် မိုင်	ဘူတာ အရေအတွက်	
		မှ	ထိ		ကြီး	သေး
၁	ပုဂံ-မန္တလေး	ပုဂံ ၃၉၃/၆	ဖက်တန်း ၄၁၀/၀	၁၆.၇၅	၁	၃
၂	နေပြည်တော်-ချောက်	၃၇၇/၁၂	၃၈၆/၁၂	၉	-	၁
၃	ပုဂံ-ရန်ကုန်	ပုဂံ ၃၉၃/၆	ငါ့မင်းမေး ၃၇၂/၁၉	၂၀.၅	၁	၃
မြို့နယ်ချုပ်				၄၆.၂၅	၂	၇

(ဃ) ကားဂိတ်များ

စဉ်	မြို့နယ်/ မြို့	ကားဂိတ် အမည်	ပြေးဆွဲသည့် ခရီးစဉ်	ပြေးဆွဲ သည့်ယာဉ် အမျိုးအစား	ပြေးဆွဲ သည့် ယာဉ် စီးရေ
၁	ညောင်ဦး မြို့နယ်	ရွှေစင်စင်္ကြာ	ညောင်ဦး-ရန်ကုန်	Aircon Bus	၁
		ရဲသူအောင်	ညောင်ဦး-ရန်ကုန်	-II-	၁
		မန္တလာမင်း	ညောင်ဦး-ရန်ကုန်	-II-	၃
		အောင်ကျော်မိုး	ညောင်ဦး-ရန်ကုန်	-II-	၃
		ပုဂံမင်းသား	ညောင်ဦး-ရန်ကုန်	-II-	၃
		Famous Traveller	ညောင်ဦး-ရန်ကုန်	-II-	၃
		ဇေယျာမြိုင်ကြီး	ညောင်ဦး-ရန်ကုန်	-II-	၂
		ရွှေမန်းသူ	ညောင်ဦး-ရန်ကုန်	-II-	၁
		ရွှေမန္တလာ	ညောင်ဦး-ရန်ကုန်	-II-	၁
		J J	ညောင်ဦး-ရန်ကုန်	-II-	၂
		ရွှေမြို့တော်	ညောင်ဦး-ရန်ကုန်	-II-	၁
		ခိုင်မန္တလေး	ညောင်ဦး-ရန်ကုန်	-II-	၁
		ကြယ်စင်မိုး	ညောင်ဦး-ရန်ကုန်	-II-	၁
		E Lite	ညောင်ဦး-ရန်ကုန်	-II-	၁
		အေးချမ်းမောင်	ညောင်ဦး- မန္တလေး	Aircon Bus	၁

		ညောင်ဦးမန်း သ/မ	ညောင်ဦး-မန္တလေး	Aircon Bus	၁
		J J	ညောင်ဦး-မန္တလေး	-II-	၁
		ပြည်တော်အေး	ညောင်ဦး-မန္တလေး	-II-	၅
		OK	ညောင်ဦး-မန္တလေး	-II-	၄
		စိန်နန်းစိုး	ညောင်ဦး-မန္တလေး	-II-	၂
		ပြည်တော်အေး	ညောင်ဦး-မန္တလေး	-II-	၅
		မိုးသောက်ထွန်း	ညောင်ဦး-မန္တလေး	-II-	၇
		အားမာန် (စင်းလုံးငှား)	ညောင်ဦး-မန္တလေး	-II-	၃
		APEX	ညောင်ဦး-မန္တလေး	-II-	၄
		HELLO	ညောင်ဦး-မန္တလေး	-II-	၄
		ရွှေမန်းသူ	ညောင်ဦး-တောင်ကြီး	-II-	၁
		နယူးပုဂံ	ညောင်ဦး-တောင်ကြီး	-II-	၁
		J J	ညောင်ဦး-တောင်ကြီး	-II-	၁
		ကျားခေါင်း	ညောင်ဦး-တောင်ကြီး	-II-	၁
		OK	ညောင်ဦး-ပြင်ဦးလွင်	-II-	၁
		ညောင်ဦးမန်း သ/မ	ညောင်ဦး-နေပြည်တော်	-II-	၃
		တော်ဝင်	ညောင်ဦး-နေပြည်တော်	-II-	၂
		ရတနာပုံ	ညောင်ဦး-မုံရွာ	-II-	၁
		အောင်ကမ္ဘာ	ညောင်ဦး-မုံရွာ	-II-	၃
		အောင်ကမ္ဘာ	ညောင်ဦး-မကွေး	-II-	၃
		ရှေ့ဆောင်	ညောင်ဦး-မကွေး	-II-	၃
		ပုဂံညောင်ဦးမန်း ယာဉ်ငယ်	ညောင်ဦး-မကွေး	-II-	၁
		ကြယ်တံခွန်	ညောင်ဦး-မူဆယ်	-II-	၁
		ရွှေပြည်ဦး	ညောင်ဦး-ဘားအံ	-II-	၁
		ပုဂံညောင်ဦးမန်း ယာဉ်ငယ်	ညောင်ဦး-မြင်းခြံ	Light Truck	၁
		ပုဂံညောင်ဦးမန်း ယာဉ်ငယ်	ညောင်ဦး-ကျောက်ပန်း တောင်း	-II-	၁
		ပုဂံညောင်ဦးမန်း ယာဉ်ငယ်	ညောင်ဦး-ချောက်	-II-	၃
		မြို့ပတ်ယာဉ်လိုင်း	ညောင်ဦး-ပခုက္ကူ	-II-	၃

၂	ပုဂံမြို့	-	-	-	-
၃	ငါးသရောက်မြို့	ငါးသရောက်မန်း	ငါးသရောက်-မန္တလေး	Mini Bus	၁၀
		ပုပ္ဖိုးပုဂံ	ငါးသရောက်-ရန်ကုန်	FUSO	၄
		ပုဂံမင်းသား	ငါးသရောက်-ရန်ကုန်	မှန်လုံ	၇
		ဗိုလ်ချုပ်မန်း	ငါးသရောက်-မန္တလေး	Mini Bus	၁၀
		ဇေယျာမြိုင်ကြီး	ငါးသရောက်-ရန်ကုန်	မှန်လုံ	၅
		ရွှေမြို့တော်	ငါးသရောက်-ရန်ကုန်	မှန်လုံ	၄
		ငါးသရောက်မန်း	ငါးသရောက်-တောင်ကြီး	Nissan Caravan	၄
	မြို့နယ်ချုပ်	၃၈	-		၁၃၆

ပြည်သူ့ဆောက်လုပ်ရေးလုပ်ငန်းများ

၃၁။ ပြည်သူ့ဆောက်လုပ်ရေးလုပ်ငန်းများမှာအောက်ပါအတိုင်း ဖြစ်ပါသည်-

(က) ကားလမ်း

စဉ်	ကားလမ်းအမည်	မြို့နယ်အတွင်း		အရှည်မိုင်
		မှ	ထိ	
၁	ချောက်- စဉ့်ကူး- ပုဂံလမ်း	၀/၀	၁၇/၅	၁၇ မိုင် ၅ ဖာလုံ
၂	လေဆိပ်လမ်းဆုံမှ ပုဂံမြို့သစ်အဝင် (လမ်းသစ်)	၀/၀	၅/၂	၅ မိုင် ၂ ဖာလုံ
၃	လေဆိပ်လမ်းဆုံမှ ပုဂံ မြို့သစ်အဝင် (လမ်းဟောင်း)	၀/၀	၂/၅	၂ မိုင် ၅ ဖာလုံ
၄	ဗျတ္တပန်းဆက်လမ်း	၀/၀	၈/၃	၈ မိုင် ၃ ဖာလုံ
၅	ညောင်ဦး-မြင်းခြံလမ်း (B.O.T)	၀/၀	၁၉/၀	၁၉ မိုင် ၀ ဖာလုံ

၆	ညောင်ဦး ကျောက်ပန်းတောင်း (B.O.T)	၆/၀	၃၃/၄	၂၇ မိုင် ၄ ဖာလုံ
၇	ညောင်ဦးမြို့ရှောင်လမ်း	၀/၀	၂/၄	၂ မိုင် ၄ ဖာလုံ
၈	မြင်းကပါရွာအနီး ရှောင်ကွင်းလမ်း	-	-	၀ မိုင် ၂ ဖာလုံ
၉	ပခုက္ကူတံတား ချဉ်းကပ်လမ်း	-	-	၀ မိုင် ၇ ဖာလုံ
	<b>စုစုပေါင်း</b>			<b>၈၄ မိုင် ၀ ဖာလုံ</b>

(ခ) မြို့နယ်ချင်းဆက်လမ်းများ

စဉ်	လမ်းအမည်	အရှည် (မိုင်-ဖာလုံ)	အမျိုးအစား			မှတ် ချက်
			ကတ္တရာ	ကျောက် ချော	အမာခံ လမ်း	
၁	ဗျတ္တပန်းဆက်	၈ မိုင် ၃ ဖာလုံ	ကတ္တရာ	-	-	-
၂	ချောက်- စဉ့်ကူး-ပုဂံ	၁၇ မိုင် ၅ ဖာလုံ	ကတ္တရာ	-	-	-
၃	ညောင်ဦး-မြင်းခြံ (B.O.T)	၁၉ မိုင် ၀ ဖာလုံ	ကတ္တရာ	-	-	-
၄	ညောင်ဦး- ကျောက်ပန်းတောင်း	၂၇ မိုင် ၄ ဖာလုံ	ကတ္တရာ	-	-	-
၅	လေဆိပ်လမ်းဆုံမှပုဂံ မြို့သစ်အဝင်လမ်း	၅ မိုင် ၂ ဖာလုံ	ကတ္တရာ			
	<b>မြို့နယ်ချုပ်</b>	<b>၇၇/၆</b>	<b>၅</b>	<b>-</b>	<b>-</b>	<b>-</b>

(ဂ) တံတားများ

(၁) ပေ(၁၈၀)အထက်တံတားများ

စဉ်	တံတားအမည်	အရှည် (ပေ)	အမျိုး အစား	တည်ဆောက် သည့် ခုနှစ်	သွားလာ နိုင်သည့် ယာဉ် (ကား/ရထား)
၁	1/6 Box Culvert	၁၈၀	Box Culvert	၂၀၁၁-၂၀၁၂	ကား
	မြို့နယ်ချုပ်	-	Box Culvert	၂၀၁၁-၂၀၁၂	ကား

(၂) ပေ(၁၈၀)အောက်တံတားများ

စဉ်	ပေ(၅၀)မှ (၁၈၀)ရှိ တံတားအမည်	အရှည် (ပေ)	အမျိုး အစား	တည်ဆောက် သည့် ခုနှစ်	သွားလာ နိုင်သည့် ယာဉ် (ကား/ရထား)	ပေ(၅၀) အောက်တံတား အရေအတွက်
၁	1/7 Box Culvert	၁၁၀	Box Culvert	၂၀၁၇-၂၀၁၈	ကား	၅၀
၂	2/7 Box Culvert	၁၁၀	Box Culvert	၂၀၁၇-၂၀၁၈	ကား	
	မြို့နယ်ချုပ်	-	-	-	-	

(ဃ) လမ်းတံတားသုံးစက်ကိရိယာများ

စဉ်	မြို့နယ်/ မြို့	လမ်းတံတားသုံးစက်ကိရိယာများ				လုပ်သားဦးရေ
		မြေထိုးစက်	မြေကော်စက်	မြေကြိတ်စက်	မြေသယ်ယာဉ်	
၁	ညောင်ဦးမြို့နယ်	-	-	၂	-	-
၂	ပုဂံမြို့	-	-	-	-	-
၃	ငါးသရောက်မြို့	-	-	-	-	-
	မြို့နယ်ချုပ်	-	-	၂	-	-

(င) လမ်း/ တံတားအသုံးပြုခကောက်ခံသည့်လုပ်ငန်း

စဉ်	တိုးဂိတ်အမည်	တည်နေရာ	လမ်း/တံတားအရှည်		ကုမ္ပဏီ/ အဖွဲ့အစည်း/ လူပုဂ္ဂိုလ်
			မှ	ထိ	
၁	မကျည်းစောက်ဂိတ်	၂၃/၁-၂၃/၂	၆/၀	၃၃/၄	မြတ်နိုးသူ ကုမ္ပဏီ
၂	ညောင်ဦး-မြင်းခြံဂိတ်	၄/၂-၄/၃	၀/၀	၂၁/၀	မြတ်နိုးသူ ကုမ္ပဏီ
၃	ဧရာဝတီတံတားဂိတ်	၁၃/၀	၂/၄ ဖာလုံ	-	မြတ်နိုးသူ ကုမ္ပဏီ
	မြို့နယ်ချုပ်	၃	-	-	-



ဟိုတယ်နှင့် ခရီးသွားလုပ်ငန်း

၃၂။ ညောင်ဦးမြို့နယ်ရှိ ဟိုတယ်နှင့် ခရီးသွားလုပ်ငန်းနှင့် ပတ်သက်သော အချက်အလက်များမှာ အောက်ပါအတိုင်းဖြစ်ပါသည်-

(က) ဟိုတယ်၊ မိုတယ်၊ အင်း၊ တည်းခိုခန်း

(၁) ဟိုတယ်

စဉ်	ဟိုတယ်အမည်	ဟိုတယ်		အဆင့်	အခန်းပေါင်း
		နိုင်ငံပိုင်	ပုဂ္ဂလိကပိုင်		
၁	သီရိပစ္စယာဆာကူလာ	နိုင်ငံပိုင်		4 Star	၁၁၄
၂	သရပါ	-  -		3 Star	၈၆
၃	Bagan Thande	-  -		3 Star	၉၂
၄	Aureum Palace Hotel		ပုဂ္ဂလိကပိုင်	4 Star	၁၁၄
၅	Bagan Hotel		-  -	3 Star	၁၁၅
၆	Aye Yar River View Resort		-  -	3 Star	၁၀၉
၇	Myanmar Treasure		-  -	3 Star	၉၄
၈	Amazing Bagan Resort		-  -	3 Star	၆၂
၉	သဇင်ဟိုတယ်		-  -	3 Star	၆၂
၁၀	Bagan Umbra		-  -	3 Star	၅၆
၁၁	ကုမုဒြာ		-  -	3 Star	၅၀
၁၂	Arthawka		-  -	2 Star	၆၀
၁၃	ကုဋေအောင်		-  -	2 Star	၄၅
၁၄	ဘောဂသိဒ္ဓိ		-  -	2 Star	၄၄
၁၅	ညောင်ဦးသံတဲ		-  -	2 Star	၃၇
၁၆	Kaytumadi		-  -	2 Star	၃၄

	Dynasty				
၁၇	Blue Bird		-II-	2 Star	၂၇
၁၈	Bagan Princess		-II-	2 Star	၂၁
၁၉	အရိန္ဒမာ		-II-	1 Star	၃၁
၂၀	Ruby True		-II-	1 Star	၃၀
၂၁	NK Betelnut		-II-	1 Star	၂၄
၂၂	လောကနတ်		-II-	1 Star	၂၀
၂၃	Bagan Ladge		-II-	Certificated	၉၀
၂၄	Regency		-II-	Certificated	၉၀
၂၅	Gracious Bagan		-II-	Certificated	၈၀
၂၆	The Serenity		-II-	Certificated	၆၃
၂၇	Famous Hotel		-II-	Certificated	၆၀
၂၈	Bagan Lotus Hotel		-II-	Certificated	၄၈
၂၉	Bagan Eneald		-II-	Certificated	၄၆
၃၀	အင်ကြင်း		-II-	Certificated	၄၄
၃၁	ယာခင်းသာ		-II-	Certificated	၄၄
၃၂	Union 2		-II-	Certificated	၄၃
၃၃	ရာဇဂြိုဟ်		-II-	Certificated	၄၀
၃၄	Sky Palace		-II-	Certificated	၄၀
၃၅	Royal Emerald River		-II-	Certificated	၃၆
၃၆	Shwe Yee Pwint		-II-	Certificated	၃၃
၃၇	Bagan Central		-II-	Certificated	၂၆
၃၈	အောင်မင်္ဂလာ		-II-	Certificated	၂၄
၃၉	Floral Breeze		-II-	Certificated	၂၀

၄၀	Yun Myo Thu		-II-	Certificated	၂၀
၄၁	Manisandar		-II-	Certificated	၂၀
၄၂	Thurizza		-II-	Certificated	၂၀
၄၃	Grand Empire		-II-	Certificated	၁၈
၄၄	နန်းအိမ်သူ		-II-	Certificated	၁၆
၄၅	Crow Prince		-II-	Certificated	၁၆
၄၆	Royal Palace		-II-	Certificated	၁၆
၄၇	Blazing		-II-	Certificated	၁၂
၄၈	Duwun		-II-	Certificated	၁၂
၄၉	Gold Garden		-II-	Certificated	၁၁
၅၀	Smile World		-II-	Certificated	၈
၅၁	Rendezvous		-II-	Certificated	၈
၅၂	Tampawaddy		-II-	Certificated	၇
၅၃	HERITAGE BAGAN		-II-	Certificated	၆၄
မြို့နယ်ချုပ်		၃	၅၀		၂၄၀၂

(၂) မိုတယ်၊ အင်း၊ တည်းခိုခန်း

စဉ်	မိုတယ်အရေအတွက်	အင်းအရေအတွက်	တည်းခိုခန်း အရေအတွက်
၁	-	-	၉၁
မြို့နယ်ချုပ်	-	-	၉၁

(ခ) ကမ်းခြေနှင့် အပန်းဖြေနေရာများ

စဉ်	ကမ်းခြေ/အပန်းဖြေနေရာ အမည်	တည်နေရာ
၁	-	-
၂	-	-
	မြို့နယ်ချုပ်	-

သမဝါယမအသင်းများ

၃၃။ ညောင်ဦးမြို့နယ်တွင်ရှိသောသမဝါယမအသင်းများမှာ အောက်ပါ အတိုင်း ဖြစ်ပါသည်-

စဉ်	မြို့နယ်/မြို့	သမဝါယမ အသင်းပေါင်း	သမဝါယမ အသင်းစုပေါင်း	မှတ်ချက်
၁	ညောင်ဦးမြို့နယ်	၂၃၆	၂	
၂	ပုဂံမြို့	၆	-	
၃	ငါ့သရောက်မြို့	၄	-	
	မြို့နယ်ချုပ်	၂၄၆	၂	

စီးပွားရေးဆိုင်ရာ အခြေခံအဆောက်အအုံများ

၃၄။ ညောင်ဦးမြို့နယ်တွင်ရှိသော စီးပွားရေးဆိုင်ရာ အခြေခံအဆောက် အအုံများမှာ အောက်ပါအတိုင်း ဖြစ်ပါသည်-

(က) ကုမ္ပဏီ၊ ကုန်စည်ခိုင်၊ ပွဲရုံများ၊ ဈေးနှင့် ကုန်တိုက်များ

(၁) ကုမ္ပဏီများ

စဉ်	ကုမ္ပဏီအမည်	ဆောင်ရွက် သည့်လုပ်ငန်း	တည်နေရာ
၁	-	-	-

(၂) ကုန်စည်ခိုင်များ

စဉ်	မြို့နယ်/မြို့	ကုန်စည်ခိုင်အမည်	ရောင်းဝယ် သည့်ပစ္စည်းများ	တည်နေရာ
၁	ညောင်ဦးမြို့နယ်	-	-	-
၂	ပုဂံမြို့	-	-	-
၃	ငါးသရောက်မြို့	-	-	-
မြို့နယ်ချုပ်		-	-	-

(၃) ပွဲရုံများ

စဉ်	မြို့နယ်/မြို့	ပွဲရုံအမည်	ရောင်းဝယ်သည့် ပစ္စည်းများ	တည်နေရာ
၁	ညောင်ဦးမြို့နယ်	ဦးထွေးလွင်	ပဲမျိုးစုံ	ဇေယျဝတီရပ်
၂		ဦးစောမောင်	ပဲမျိုးစုံ	ကွက်သစ်ရပ်
၃		ဦးအောင်ကျော်မြင့်	ပဲမျိုးစုံ	သာယာဝတီရပ်
၄		ဦးကျော်စော	ပဲမျိုးစုံ	အောင်သိဒ္ဓိရပ်
၅		ဦးစိုးဝင်းမြင့်	ပဲမျိုးစုံ	ဇေယျဝတီရပ်
၆		ဒေါ်အေး	ပဲမျိုးစုံ	ဇေယျဝတီရပ်
၇		ဦးသန်းဆွေ	ထန်းလျက်ပွဲရုံ	အောင်မြေသာရပ်
၈		ဒေါ်နီနီအောင်	ထန်းလျက်ပွဲရုံ	ပြည်တော်အေးရပ်
၁	ပုဂံမြို့	-	-	-
၁	ငါးသရောက်မြို့	-	-	-
မြို့နယ်ချုပ်		၈		

(၄) ဈေးများ

စဉ်	မြို့နယ်/မြို့	ဈေးအမည်	တည်နေရာ	မှတ်ချက်
၁	ညောင်ဦးမြို့နယ်	မဏိစည်သူဈေး	အမှတ်(၃)ရပ်ကွက်	
၂	-  -	စဉ့်ကူဈေး	မြို့မ	
၃	-  -	တောင်ဇင်း	တောင်ဇင်းအုပ်စု	
၁	ပုဂံမြို့	ပုဂံဈေး	ကျန်စစ်သား(ပုဂံမြို့)	
၁	ငါးသရောက်မြို့	ဗိုလ်ချိုဈေး	အမှတ်(၂)ရပ်ကွက်	
မြို့နယ်ချုပ်		၅		

(၅) ကုန်တိုက်များ

စဉ်	မြို့နယ်/မြို့	ကုန်တိုက်အမည်	တည်နေရာ	မှတ်ချက်
၁	ညောင်ဦးမြို့နယ်	-	-	-
၁	ပုဂံမြို့	-	-	-
၁	ငါးသရောက်မြို့	-	-	-
မြို့နယ်ချုပ်				

(ခ) ဘဏ်များ

စဉ်	မြို့နယ်/မြို့	ဘဏ်အမည်	အစိုးရပိုင်	ပုဂ္ဂလိကပိုင်	စုစုပေါင်း
၁	ညောင်ဦးမြို့နယ်	မြန်မာ့စီးပွားရေးဘဏ်	အစိုးရ	-	၁
၂		ရှေ့ဆောင်ဘဏ်	-	ပုဂ္ဂလိက	၁
		ကမ္ဘောဇဘဏ်	-	ပုဂ္ဂလိက	၁
		ထွန်းဖောင်ဒေးရှင်းဘဏ်	-	ပုဂ္ဂလိက	၁
		CB ဘဏ်	-	ပုဂ္ဂလိက	၁
		ဧရာဝတီဘဏ်	-	ပုဂ္ဂလိက	၁
		အရှေ့တိုင်းဘဏ်	-	ပုဂ္ဂလိက	၁
၁	ပုဂံမြို့	ကမ္ဘောဇဘဏ်	-	ပုဂ္ဂလိက	၁
၂		မြန်မာ့အရှေ့တိုင်းဘဏ်	-	ပုဂ္ဂလိက	၁
		ဧရာဝတီဘဏ်	-	ပုဂ္ဂလိက	၁
၁	ငါးသရောက်မြို့		-	-	-
မြို့နယ်ချုပ်		-	-	-	၁၀

(ဂ) စတိုးဆိုင်နှင့်အရောင်းဆိုင်များ

စဉ်	ဆိုင်အမျိုးအစား	အရေအတွက်
၁	စတိုးဆိုင်	၁၁၇
၂	ရွှေဆိုင်	၁၆
၃	လျှပ်စစ်ပစ္စည်းဆိုင်	၅
၄	ပုန်း/ပုန်းပစ္စည်းအရောင်းဆိုင်	၁၀
၅	စာအုပ်ဆိုင်	၂
၆	ဆေးဆိုင်	၆
၇	စားသောက်ဆိုင်	၈၂
၈	လက်ဖက်ရည်ဆိုင်	၄၇
၉	ကုန်မာဆိုင်	၅
၁၀	စိုက်ပျိုးရေးပစ္စည်းဆိုင်	၅
၁၁	ဆောက်လုပ်ရေးပစ္စည်းဆိုင်	၆
၁၂	ဝန်ဆောင်မှုလုပ်ငန်းဆိုင်	-
၁၃	ဆန်ဆိုင်	၅
၁၄	အဝတ်အထည်ဆိုင်	၇
၁၅	နိဗ္ဗာန်ကုန်ဆိုင်	၄
	မြို့နယ်ချုပ်	၃၁၇

**စည်ပင်သာယာရေးလုပ်ငန်းများ**

၃၅။ ညောင်ဦးမြို့နယ်၏ စည်ပင်သာယာရေးလုပ်ငန်းများမှာ အောက်ပါအတိုင်း ဖြစ်ပါသည်-

**(က) ဈေးလုပ်ငန်း**

စဉ်	မြို့နယ်/မြို့	ဈေးအမည်	ဆိုင်ခန်းအရေအတွက်	နိုင်ငံပိုင်	ပုဂ္ဂလိကပိုင်	တည်နေရာ
၁	ညောင်ဦးမြို့	မဏိစည်သူ	၁၀၁၅	နိုင်ငံပိုင်	-	အမှတ်(၃) ရပ်ကွက်
၂		စဉ့်ကူး	၃၇	-	-	မြို့မ
၃		တောင်ဇင်း	ပျံကျ	-	-	တောင်ဇင်း
၄	ပုဂံမြို့	ပုဂံဈေး	၂၀၉	-	-	ကျန်စစ်သား ရပ်ကွက်
၅	ငါးသရောက်မြို့	ဗိုလ်ချိုဈေး	၃၁၀	-	-	အမှတ်(၂) ရပ်ကွက်
<b>မြို့နယ်ချုပ်</b>		<b>၅</b>	<b>၁၅၇၁</b>	<b>-</b>	<b>-</b>	<b>-</b>

**(ခ) သောက်သုံးရေရရှိရေးလုပ်ငန်း**

စဉ်	မြို့နယ်/မြို့	စက်ရုံအမည်	တည်နေရာ	အမျိုးအစား	တစ်ရက်ထုတ်လုပ်မှု (ဂါလံ)	ဖြန့်ဖြူးနိုင်မှု (အိမ်ခြေ)
၁	ညောင်ဦးမြို့နယ်	ကူးနီကုန်း	အမှတ်(၁) ရပ်ကွက်	မြစ်ရေ	၂၈၀၀၀၀	၅၁၁၈
၂		ငှက်ပစ်တောင်	အမှတ်(၃) ရပ်ကွက်	မြစ်ရေ	၂၂၀၀၀၀	
၁	ပုဂံမြို့	စည်ပင်ရေးပေးဝေရေး	သီရိပစ္စယာ ရပ်ကွက်	မြစ်ရေ	၂၅၀၀၀၀	၂၀၀၀
၂	ငါးသရောက်မြို့	-	-	-	-	-
<b>မြို့နယ်ချုပ်</b>				<b>၃</b>	<b>၇၅၀၀၀၀</b>	<b>၇၁၁၈</b>



(ဂ) သန့်ရှင်းရေးလုပ်ငန်း

စဉ်	မြို့နယ်/ မြို့	သန့်ရှင်းရေးသုံးစက်ကိရိယာများ(စီး)				လုပ်သား ဦးရေ
		သန့်ရှင်း ရေးယာဉ်	မိလ္လာ ယာဉ်	ဖုံစုပ်စက်	ရေစုပ် စက်	
၁	ညောင်ဦး မြို့နယ်	၈	၁	-	-	၂၇
၂	ပုဂံမြို့	၃	-	-	-	၁၂
၃	ငိုသရောက် မြို့	၁	-	-	-	၂
မြို့နယ်ချုပ်		၁၂	၁	-	-	၄၁

(ဃ) လမ်း/တံတားလုပ်ငန်း

(၁) လမ်းလုပ်ငန်း

စဉ်	မြို့နယ် / မြို့	လမ်း ပေါင်း (လမ်း)	စုစုပေါင်း လမ်း အရှည် (မိုင်)	ကတ္တရာ လမ်းပေါင်း		ကျောက်ခင်း လမ်းပေါင်း		မြေသား လမ်းပေါင်း	
				လမ်း	မိုင်	လမ်း	မိုင်	လမ်း	မိုင်
၁	ညောင်ဦး မြို့နယ်	၁၃	၂/၄.၉၂	၁၃	၂/၄.၉၂	-	-	-	-
၂	ပုဂံမြို့	၄	၀/၅.၂၉	၄	၀/၅.၂၉	-	-	-	-
၃	ငိုသရောက် မြို့	၁	၀/၀.၅	-	-	၁	၀/၀.၅		
မြို့နယ်ချုပ်		၁၈	၃/၂.၇၁	၁၇	၃/၂.၂၁	၁	၀/၀.၅	-	-

(၂) တံတားလုပ်ငန်း

စဉ်	မြို့နယ်/ မြို့	တံတားပေါင်း(စင်း)				
		သံ	ကွန်ကရစ်	အုတ်	သစ်သား	ပေါင်း
၁	ညောင်ဦး မြို့နယ်	-	-	-	-	-
၂	ပုဂံမြို့	-	-	-	-	-
၃	ငါးသရောက် မြို့	-	-	-	-	-
မြို့နယ်ချုပ်		-	-	-	-	-

(၃) လမ်းတံတားသုံးစက်ကိရိယာများ

စဉ်	မြို့နယ်/ မြို့	လမ်းတံတားသုံးစက်ကိရိယာများ				လုပ်သား ဦးရေ
		မြေထိုး စက်	မြေကော် စက်	မြေကြိတ် စက်	မြေသယ် ယာဉ်	
၁	ညောင်ဦး မြို့နယ်	၁	၁	၂	၁	၅
၂	ပုဂံမြို့	-	-	-	-	-
၃	ငါးသရောက် မြို့	-	-	-	-	-
မြို့နယ်ချုပ်		၁	၁	၂	၁	၅

**ပုံနှိပ်လုပ်ငန်းနှင့် မီဒီယာလုပ်ငန်းများ**

၃၆။ ညောင်ဦးမြို့နယ်တွင်ရှိသော ပုံနှိပ်တိုက်နှင့် မီဒီယာလုပ်ငန်းများမှာ အောက်ပါအတိုင်း ဖြစ်ပါသည်-

(က) ပုံနှိပ်လုပ်ငန်းနှင့် တေးသံသွင်း၊ ဗီဒီယို

စဉ်	မြို့နယ်/ မြို့	ပုံနှိပ်စက်		ကွန်ပျူတာ	အိတ္တ	တေးသံသွင်း	ဗီဒီယို
		၃၀၀၀ စက်	၃၀၀၀ ပုံနှိပ်				
၁	ညောင်ဦးမြို့နယ်	-	၃	၁၅	၁၅	-	၁၀
၂	ပုဂံမြို့	-	-	၆	၆	-	၂
၃	ငါးသရောက်မြို့	-	-	၂	၂	-	-
မြို့နယ်ချုပ်			၃	၂၃	၂၃	-	၁၂

(ခ) မီဒီယာလုပ်ငန်းများ

စဉ်	မြို့နယ်/ မြို့	သတင်းစာ အမည်	တစ်လဖြန့် စောင်ရေ	ဂျာနယ် အမည်	တစ်လဖြန့် စောင်ရေ
၁	ညောင်ဦး	မြန်မာ့အလင်း	၃၅၀	ဒို့ကျေးရွာ	၄၄၂
၂		ကြေးမုံ	၁၅၀	-	-
		အင်္ဂလိပ် သတင်းစာ	၃၀	-	-
၁	ပုဂံ	-	-	-	-
၁	ငါးသရောက်	-	-	ဒို့ကျေးရွာ	၁၄၄
မြို့နယ်ချုပ်			၅၃၀		၅၈၆

**ပြည်တွင်းအသားတင်ထုတ်လုပ်မှုနှင့်ဝန်ဆောင်မှုတန်ဖိုး**

၃၇။ ညောင်ဦးမြို့နယ်၏ ပြည်တွင်းအသားတင် ထုတ်လုပ်မှုနှင့် ဝန်ဆောင်မှုတန်ဖိုးကို အောက်ပါအတိုင်း ဖော်ပြအပ်ပါသည်-

ကျပ်သန်းပေါင်း

စဉ်	အကြောင်းအရာ	၂၀၁၇-၂၀၁၈ အသားတင် ထုတ်လုပ်မှု တန်ဖိုး	၂၀၁၈- ၂၀၁၉ ရည်မှန်းချက် တန်ဖိုး	၂၀၁၈-၂၀၁၉ခုနှစ် ဆောင်ရွက်နိုင်မှု		
				တန်ဖိုး	အကောင် အထည် ဖော်နိုင်မှု	တိုး တက် မှု%
၁	ထုတ်လုပ်မှုတန်ဖိုး	၁၁၅၅၁၂.၀	၁၄၀၅၆၉.၅	၁၂၂၂၆၀.၀	၈၇.၀	၅.၈
၂	ဝန်ဆောင်မှု	၅၀၇၀၄.၉	၇၀၉၉၂.၃	၅၇၃၂၉.၄	၈၀.၈	၁၃.၁
၃	ကုန်သွယ်မှုတန်ဖိုး	၂၀၈၈၀.၂	၂၄၈၆၇.၉	၂၁၉၁၆.၇	၈၈.၁	၅.၀
၄	အသားတင်ထုတ် လုပ်မှုနှင့်ဝန်ဆောင် မှုတန်ဖိုး	၁၈၇၀၉၇.၁	၂၃၆၄၂၉.၇	၂၀၁၅၀၆.၁	၈၅.၂	၇.၇

**လူတစ်ဦးချင်းဝင်ငွေ**

၃၈။ ညောင်ဦးမြို့နယ်၏ တစ်ဦးချင်းဝင်ငွေကို အောက်ပါအတိုင်း ဖော်ပြအပ်ပါသည်-

စဉ်	၂၀၁၆-၁၇ အောက်တိုဘာမှ စက်တင်ဘာ	၂၀၁၇-၁၈ အောက်တိုဘာမှ စက်တင်ဘာ	၂၀၁၈-၁၉ အောက်တိုဘာမှ စက်တင်ဘာ(ခန့်မှန်း)
၁	၈၃၀၀၇၄	၉၂၆၇၈၅	၉၃၅၃၅၁

အသက်မွေးဝမ်းကျောင်းလုပ်ငန်းအလိုက် အလုပ်လုပ်သူဦးရေ  
 ၃၉။ ညောင်ဦးမြို့နယ်၏ အသက်မွေးဝမ်းကျောင်းလုပ်ငန်းအလိုက်  
 အလုပ်လုပ်ကိုင်သူဦးရေမှာအောက်ပါအတိုင်းဖြစ်ပါ သည်-

စဉ်	မြို့နယ်/ မြို့	အစိုးရဝန် ထမ်း	ဝန်ဆောင်မှု	စိုက်ပျိုးရေး	မွေးမြူရေး	အရောင်းအဝယ်	စက်မှုလက်မှု	ရေလုပ်ငန်း	ကျပ်နန်း	အခြား	စုစုပေါင်း
၁	ညောင်ဦး မြို့နယ်	၄၃၀၃	၃၈၈၇၃	၁၂၃၅၉	၂၅၁၅၂	၂၆၁၅၂	၈၂၅၅	၁၃၇၅	၃၂၇၀၃	၉၂၁၈	၁၅၈၃၆၀
၂	ပုဂံမြို့	၈၃	၁၄၈	၃၆၉၈	၃၆၂	၁၁၃၈	၃၃၄	၁၆၄	၁၈၂၃	၁၅၅၅	၉၂၇၅
၃	ငါ့သရောက် မြို့	၁၂၄	၂၀	၁၅၇၂	၁၅၉	၃၀၅	၂၁	-	၁၀၄၂	၁၂၃၈	၄၄၈၁
မြို့နယ်ချုပ်		၄၅၁၀	၃၉၀၄၁	၁၇၆၂၉	၂၅၆၇၃	၂၇၇၅၅	၈၅၈၀	၁၅၃၉	၃၅၅၆၈	၁၁၉၈၁	၁၇၂၁၁၆

အလုပ်လုပ်နိုင်သူဦးရေနှင့် အလုပ်လက်မဲ့ဦးရေ

၄၀။ ညောင်ဦးမြို့နယ်တွင်ရှိသောအလုပ်လုပ်နိုင်သူဦးရေနှင့်အလုပ်  
 လက်မဲ့နှုန်းကို အောက်ပါအတိုင်း ဖော်ပြအပ်ပါသည်-

စဉ်	မြို့နယ်/ မြို့	အလုပ် လုပ်နိုင် သူဦးရေ	လုပ်ငန်းခွင်ရှိ လုပ်သား ဦးရေ	အလုပ် လက်မဲ့ ဦးရေ	အလုပ်လက်မဲ့ ရာခိုင်နှုန်း
၁	ညောင်ဦး	၁၇၄၆၆၁	၁၅၈၃၆၀	၁၆၃၀၁	၉.၃၃%
၂	ပုဂံ	၁၀၂၂၉	၉၂၇၅	၉၅၄	၉.၃၃%
၃	ငါ့သရောက်	၄၉၄၁	၄၄၈၁	၄၆၀	၉.၃၁%
မြို့နယ်ချုပ်		၁၈၉၈၃၁	၁၇၂၁၁၆	၁၇၇၁၅	၉.၃၃%

အခန်း(၇)

လူမှုရေးဆိုင်ရာအချက်အလက်များ

ပညာရေးကဏ္ဍ

၄၁။ ညောင်ဦးမြို့နယ်တွင်ရှိသော ပညာရေးဆိုင်ရာအချက်အလက်များမှာ အောက်ပါအတိုင်းဖော်ပြအပ်ပါသည်-

(က) အဆင့်မြင့်ပညာ

စဉ်	တက္ကသိုလ်/ ကောလိပ်/ သိပ္ပံကျောင်း အမည်	တည် နေရာ	အကျယ် အဝန်း (ဧက)	ဆရာ/ ဆရာမ ဦးရေ	ကျောင်း သား/သူ ဦးရေ	ဆရာနှင့် ကျောင်းသား အချိုး
၁	ယွန်းကောလိပ်	ပုဂံမြို့ ဟောင်း	၃၁.၉၈	၄၇	၃၁၉	၁:၇
	မြို့နယ်ချုပ်		၃၁.၉၈	၄၇	၃၁၉	၁:၇

(ခ) အခြေခံပညာ

(၁) အထကကျောင်းများ

စဉ်	ကျောင်း အမည်	တည်နေရာ	အကျယ် အဝန်း (ဧက)	ဆရာ/ ဆရာမ ဦးရေ	ကျောင်း သား / သူဦးရေ	ဆရာနှင့် ကျောင်း သား အချိုး
၁	ညောင်ဦး	အမှတ်(၃)	၈.၂၇	၇၇	၂၁၃၉	၁:၂၇
၂	ပုဂံ	ကျန်စစ်သား	၉.၅၉	၄၆	၁၄၉၀	၁:၃၂
၃	ငိုသရောက်	အမှတ်(၂)	၈.၇၁	၅၁	၁၂၈၈	၁:၂၅
၄	တောင်ဇင်း	ဘုန်းတော်ရွာ	၇.၉၈	၅၁	၁၅၀၆	၁:၂၉
၅	စဉ့်ကူး	စဉ့်ကူး	၈.၈၈	၂၉	၁၀၀၂	၁:၃၄
၆	လက်ပန်ခြေပေါ်	လက်ပန်ခြေပေါ်	၃.၇၄	၂၂	၅၂၈	၁:၂၄

၇	လက်ဝဲ	လက်ဝဲ	၁၀.၄၉	၂၃	၃၂၅	၁:၁၄
၈	ကြအို	ကြအို	၄.၃၁	၂၄	၅၀၁	၁:၂၀
၉	မြို့မ	အမှတ်(၄)	၁.၆၁	၃၆	၈၈၀	၁:၂၄
၁၀	ရေလယ်ကျွန်း	တောင်ရွာနောင်	၂.၅	၁၇	၁၄၄	၁:၈
၁၁	သပြေအိုင်	သပြေအိုင်	၁.၇၄	၁၅	၂၅၂	၁:၁၆
	မြို့နယ်ချုပ်	၁၁	-	၃၉၁	၁၀၀၅၅	၁:၂၅

(၂) အထကကျောင်းခွဲများ

စဉ်	ကျောင်းအမည်	တည်နေရာ	အကျယ်အဝန်း (ဧက)	ဆရာ/ဆရာမ ဦးရေ	ကျောင်းသား/သူဦးရေ	ဆရာနှင့်ကျောင်းသားအချိုး
၁	ဖလန်ကန်	ဖလန်ကန်	၁၀.၃၆	၁၈	၁၈၀	၁:၁၀
၂	တက်မ	တက်မ	၁၀	၂၂	၃၅၁	၁:၁၆
၃	မြင်းကပါ	မြင်းကပါ	၁.၉	၃၂	၉၉၄	၁:၃၁
၄	တောင်တော	တောင်တော	၄.၅၂	၁၉	၂၇၈	၁:၁၅
၅	ကုလားတဲ	ကုလားတဲ	၅.၂	၂၃	၅၃၉	၁:၂၃
၆	ဂန့်ဂါ	ဂန့်ဂါ	၇.၀၅	၁၉	၂၇၆	၁:၁၄
၇	သူကောင်းတည်	သူကောင်းတည်	၂.၇၆	၁၈	၃၅၃	၁:၁၇
၈	ဆည်	ဆည်	၂.၂	၂၁	၄၂၆	၁:၂၀
၉	ကုရှာ	ကုရှာ	၈.၂၅	၁၉	၂၀၆	၁:၁၁
၁၀	တောင်ဘီလေး	တောင်ဘီလေး	၆.၄၂	၁၈	၂၁၂	၁:၁၂
၁၁	သဲပြင်တော	သဲပြင်တော	၅.၁၈	၁၈	၂၂၉	၁:၁၃
၁၂	ရွာသာ	ရွာသာ	၄.၂၅	၁၇	၁၉၄	၁:၁၁
၁၃	ဝက်လူး	ဝက်လူး	၅.၀၄	၁၆	၂၈၃	၁:၁၇
၁၄	သနပွင်	ကမ္မ	၃.၂၅	၁၆	၃၉၉	၁:၁၆
၁၅	ဒါန်း	ဒါန်း	၃.၅	၁၅	၁၈၃	၁:၁၂

၁၆	ကူတော	ကူတော	၂.၇၂	၁၇	၃၁၉	၁:၁၉
၁၇	မြေနီ	မြေနီ	၃.၉၃	၁၈	၃၄၂	၁:၁၉
၁၈	အိုရင်း	တောပြား	၁.၆၃	၁၆	၄၀၉	၁:၂၅
၁၉	ကျောက်ပြင်ကန်	ကျောက်ပြင်ကန်	၁.၅၆	၁၈	၃၆၃	၁:၂၀
၂၀	အရာတော်	တောင်ဘီလေး	၂.၈၁	၁၆	၅၀၂	၁:၃၁
၂၁	ပနီတွင်း	တောင်ဇင်း	၁.၃	၁၄	၃၀၇	၁:၂၂
၂၂	ညောင်ပင်ကန်	ညောင်ပင်ကန်	၃.၂	၁၈	၂၆၃	၁:၁၅
၂၃	ကမ္ဘ	ကမ္ဘ	၄.၁၅	၁၃	၃၅၆	၁:၂၇
၂၄	စုတည်	စုတည်	၉.၁၃	၁၂	၂၃၆	၁:၂၀
၂၅	လက်ထုတ်	လက်ထုတ်	၀.၉၁	၁၁	၃၅၀	၁:၃၂
၂၆	ဖြူကြီး	ဖြူကြီး	၀.၉၈	၁၃	၂၈၀	၁:၂၂
၂၇	ချောင်းရှည်	ချောင်းရှည်	၄.၆၈	၁၃	၂၉၁	၁:၂၂
၂၈	ငါမင်းမေး	ငါမင်းမေး	၁.၉	၁၃	၃၇၈	၁:၂၉
၂၉	အနောက်အုံ	အနောက်အုံ	၃.၃၂	၁၀	၂၄၈	၁:၂၅
၃၀	ပြတိုင်း	ပြတိုင်း	၂.၁၈	၁၁	၂၉၅	၁:၂၆
၃၁	ကျွန်းခင်းကြီး	ကျွန်းခင်းကြီး	၄.၀၃	၁၂	၂၄၁	၁:၂၀
၃၂	ကန်နီကြီး	ကန်နီကြီး	၀.၈၅	၁၂	၂၉၃	၁:၂၄
၃၃	တောင်ဘ	တောင်ဘ	၃.၀၅	၁၃	၂၂၁	၁:၁၇
၃၄	ထီးပု	ထီးပု	၃.၀၈	၁၀	၁၆၂	၁:၁၆
၃၅	မုန်တိုင်	တက်မ	၃.၉၅	၁၁	၂၅၆	၁:၂၃
၃၆	ကန်နီပေါက်	ကန်နီပေါက်	၁.၁၆	၁၀	၂၆၄	၁:၂၆
၃၇	ချောက်ကန်	ချောက်ကန်	၄.၆၇	၁၃	၂၇၄	၁:၂၁
၃၈	လက်ပံတဲ	မြေသင်းတွင်း	၁.၀၁	၁၀	၂၁၄	၁:၂၁
၃၉	သဲယာချောင်း	တောင်ဘီလေး	၀.၄၅	၁၂	၂၂၀	၁:၁၈
၄၀	ကံသာယာ	ကံသာယာ	၁.၁၅	၉	၃၀၀	၁:၃၃
၄၁	ခက်လန်းကန်	ဆင်သားမွေး	၁.၄၈	၁၂	၂၀၈	၁:၁၇
၄၂	ဆင်သားမွေး	ဆင်သားမွေး	၁.၂၃	၁၂	၂၉၇	၁:၂၄
၄၃	အရှေ့ရွာနောင်	ပုဂံ	၀.၇၂	၁၀	၂၇၆	၁:၂၇
	မြို့နယ်ချုပ်	၄၃	၁၅၁.၁၁	၆၅၀	၁၃၂၆၈	၁:၂၀



(၃) အလကကျောင်းများ

စဉ်	ကျောင်းအမည်	တည်နေရာ	အကျယ်အဝန်း (ဧက)	ဆရာ/ဆရာမဦးရေ	ကျောင်းသား/သူဦးရေ	ဝရာနှင့်ကျောင်းသားအချိုး
၁	ဖွားစောအနောက်	ဖွားစောအနောက်	၄.၄	၁၄	၃၁၀	၁:၂၂
၂	မြေသင်းတွင်း	မြေသင်းတွင်း	၄.၃၉	၁၁	၉၂	၁:၈
၃	တောင်ဘီ	တောင်ဘီ	၁.၅	၁၃	၃၇၁	၁:၂၈
၄	ကန်ကြီးကုန်း	တူရွင်းတိုင်	၂.၃၇	၁၃	၁၃၈	၁:၁၀
၅	မြောင်	ကြအို	၀.၈၅	၁၃	၂၈၁	၁:၂၁
၆	သစ်ထောင့်(တ)	အထက်ညဉ့်	၁.၁၄	၁၂	၂၃၉	၁:၁၉
၇	ယမ်းဆမ်း	ယမ်းဆမ်း	၁.၄၅	၁၀	၂၃၄	၁:၂၃
၈	အင်တိုင်း	အထက်ညဉ့်	၃.၁၄	၁၂	၁၉၁	၁:၁၅
၉	နတ်ပလင်	နတ်ပလင်	၃.၀၈	၁၂	၂၉၄	၁:၂၄
၁၀	အထက်ညဉ့်	အထက်ညဉ့်	၁.၃၈	၁၁	၁၈၆	၁:၁၆
၁၁	ပျော်ဘွယ်	ရွာသာ	၀.၉၆	၁၁	၁၉၉	၁:၁၈
၁၂	မီးလောင်ဖျား	မီးလောင်ဖျား	၃.၀၈	၁၆	၅၄၂	၁:၃၃
၁၃	ဇီးအို	မြေသင်းတွင်း	၁.၂၁	၁၀	၁၄၀	၁:၁၄
၁၄	ရွာမ	တောင်ဘီလေး	၂.၀၃	၈	၂၃၅	၁:၂၉
၁၅	ပျော့ကန်	ပျော့ကန်	၁.၀၀	၉	၁၇၀	၁:၁၇
၁၆	ကောင်းညို	ထီးပု	၁.၈၅	၉	၁၀၃	၁:၁၁
၁၇	ကြို့ပင်သာ	ထီးပု	၁.၀၀	၇	၁၅၅	၁:၂၂
၁၈	ဒဟတ်ကန်	ထီးပု	၀.၈၅	၈	၇၀	၁:၈
၁၉	တဲမ	ဆည်	၁.၂၆	၁၀	၁၉၅	၁:၁၉
၂၀	ညောင်နီကျင်း	ညောင်နီကျင်း	၁.၀၃	၇	၆၅	၁:၉
၂၁	ရှင်မိန်	ကူရွာ	၂.၇	၈	၁၅၂	၁:၁၉
၂၂	ဆယ်လံ	တောင်ဘီ	၁.၃၈	၉	၁၉၃	၁:၂၁
	မြို့နယ်ချုပ်	၂၂	၄၂.၀၅	၂၃၃	၄၅၅၅	၁:၁၉

(၄) အလကကျောင်းခွဲများ

စဉ်	ကျောင်းအမည်	တည်နေရာ	အကျယ်အဝန်း (ဧက)	ဆရာ/ဆရာမ ဦးရေ	ကျောင်းသား/ သူဦးရေ	ဝရာနှင့် ကျောင်းသား အချိုး
၁	ထန်းပေါက်တော	ငါ့မင်းမေး	၁.၂	၉	၁၉၅	၁:၂၁
၂	ညောင်တို	ညောင်တို	၁.၄၂	၈	၂၂၁	၁:၂၇
၃	မြောက်ကုန်း	အမှတ်(၁)ရပ် (ငသရ)	၄.၀၀	၁၂	၂၁၃	၁:၁၇
၄	ဖက်တန်း	လက်ပန်ချေပေါ်	၁.၉၂	၁၂	၃၁၇	၁:၂၆
၅	ပုလင်း(န)	ပုလင်း	၂.၅	၁၁	၁၅၉	၁:၁၄
၆	အုန္နဲ့ချောင်း	လက်ပန်ချေပေါ်	၀.၉၉	၁၂	၃၆၉	၁:၃၀
၇	ဇီးဇေမျှင်	ဇီးဇေမျှင်	၂.၃၉	၁၀	၃၄၀	၁:၃၄
၈	ရွာပုလဲ	ရွာပုလဲ	၃.၀၉	၁၁	၁၂၂	၁:၁၀
၉	ဝါခင်းကြီး	ဝါခင်းကြီး	၁.၅၈	၇	၁၁၁	၁:၁၅
၁၀	ပြန်	ပြန်	၁.၈၈	၈	၈၇	၁:၁၀
၁၁	ပျဉ်းချောင်း	ပျဉ်းချောင်း	၂.၁၇	၇	၁၄၇	၁:၂၁
၁၂	ကန်တိန်	ကန်တိန်	၄.၁၅	၈	၂၁၀	၁:၂၆
၁၃	စမ်းကန်	မြေနီ	၀.၁၉	၈	၁၇၁	၁:၂၁
၁၄	လယ်ကန်	မီးလောင်ဖျား	၀.၈၆	၈	၉၈	၁:၁၂
၁၅	ခွေးပြုတ်	တောင်ဇင်း	၁.၀၃	၇	၇၉	၁:၁၁
၁၆	မြေနဲကြီး	မြေနဲကြီး	၂.၆၅	၈	၇၅	၁:၉၃
	မြို့နယ်ချုပ်	၁၆	၃၂.၀၂	၁၄၆	၂၉၁၄	၁:၁၉

(၅) မူလတန်းလွန်ကျောင်းများ

စဉ်	မြို့နယ်/မြို့	ကျောင်းအရေအတွက်	ဆရာ/ ဆရာမ ဦးရေ	ကျောင်းသား/ သူဦးရေ	ဆရာနှင့် ကျောင်းသား အချိုး
၁	ညောင်ဦးမြို့နယ်	၂၃	၂၀၃	၃၇၁၂	၁:၁၈
၂	ပုဂံမြို့	၁	၁၀	၃၁၆	၁:၃၁
၃	ငိုသရောက်မြို့	-	-	-	-
	မြို့နယ်ချုပ်	၂၄	၂၁၃	၄၀၂၈	၁:၁၉

(၆) အမကကျောင်းများ

စဉ်	ကျောင်းအရေအတွက်	ဆရာ/ ဆရာမ ဦးရေ	ကျောင်းသား/ သူဦးရေ	ဆရာနှင့် ကျောင်းသား အချိုး
၁	၉၆	၄၅၉	၅၁၆၇	၁:၁၁

(ဂ) မူလတန်းကြိုကျောင်း

စဉ်	ကျောင်းအမည်	တည်နေရာ	ဆရာ/ ဆရာမ ဦးရေ	ကျောင်းသား/ သူဦးရေ	ဆရာနှင့် ကျောင်းသား အချိုး
၁	အထက(ခွဲ)	ဖလန်ကန်ကျေးရွာ	၂	၁၉	၁:၉
၂	အထက(ခွဲ)	ကံသာယာကျေးရွာ	၁	၂၄	၁:၂၄

စဉ်	ကျောင်းအမည်	တည်နေရာ	ဆရာမ/ဆရာမဦးရေ	ကျောင်းသား/သူဦးရေ	ဆရာနှင့်ကျောင်းသားအချိုး
၃	အလက	ကံကြီးကုန်းကျေးရွာ	၁	၁၄	၁:၁၄
၄	အလက	ယမ်းဆမ်းကျေးရွာ	၁	၂၀	၁:၂၀
၅	အလက	မြေသင်းတွင်းကျေးရွာ	၁	၁၆	၁:၁၆
၆	မူလွန်	စပါးသင်ကျေးရွာ	၁	၁၆	၁:၁၆
၇	အမက	တောင်ရှေ့ကျေးရွာ	၁	၁၂	၁:၁၂
၈	အမက	ရွာသစ်တောင်ကျေးရွာ	၂	၁၅	၁:၇
၉	အမက	မြေနဲလေးကျေးရွာ	၂	၁၁	၁:၅
၁၀	အမက	မြေဖြူကန်ကျေးရွာ	၁	၈	၁:၈
၁၁	အမက	ရွှေလှိုင်းကျေးရွာ	၁	၁၆	၁:၁၆
၁၂	အမက	ငါ့ပိုင်ကျေးရွာ	၁	၁၄	၁:၁၄
မြို့နယ်ချုပ်		၁၂	၁၅	၁၈၅	၁:၁၂

(ဃ) ဘုန်းတော်ကြီးသင် ပညာရေးကျောင်း

စဉ်	ကျောင်းအမည်	တည်နေရာ	ဆရာ/ဆရာမဦးရေ	ကျောင်းသား/သူဦးရေ	အချိုး
၁	အမကစံမှီတော် (ဘက)	တောရွာ၊တောင်ဇင်း	၆	၅၃	၁:၉
၂	အမကကန်ကြီးကုန်း (ဘက)	ကန်ကြီးကုန်း	၅	၆၀	၁:၁၂
၃	အမကသပြေအိုင် (ဘက)	သပြေအိုင်	၅	၅၃	၁:၁၁
၄	မူလွန်ဇေတဝန် (ဘက)	အမှတ်(၃)ညောင်ဦး	၁၄	၅၀၂	၁:၃၆

စဉ်	ကျောင်းအမည်	တည်နေရာ	ဆရာ/ ဆရာမ ဦးရေ	ကျောင်း သား/သူ ဦးရေ	အချိုး
၅	ရွှေဂူ(အမက)	အမှတ်(၅)ညောင်ဦး	၉	၉၅	၁:၁၁
၆	သရက်တော(အမက)	သရက်တော	၁၁	၇၉	၁:၇
၇	ခက်လန်းကန် (တောင်)(ဘက)	ခက်လန်းကန်	၇	၇၇	၁:၁၁
၈	ရွှေဥမင်	အမှတ်(၅)ညောင်ဦး	၁၁	၂၂၅	၁:၂၀
	မြို့နယ်ချုပ်	၈	၆၈	၁၁၄၄	၁:၁၇

(င) ကျောင်းနေအရွယ်ကလေးများ ကျောင်းအပ်နှံမှု

စဉ်	မြို့နယ်/မြို့	(၅)နှစ်ပြည့်ကလေး			ကျောင်းအပ်နှံမှု			ကျောင်း အပ်နှံမှု %
		ကျား	မ	ပေါင်း	ကျား	မ	ပေါင်း	
၁	ညောင်ဦး မြို့နယ်	၁၆၈၀	၁၅၅၈	၃၂၃၈	၁၆၅၃	၁၅၇၃	၃၂၂၆	၉၉.၆၃%
၂	ပုဂံမြို့	၁၂၅	၉၁	၂၁၆	၁၁၆	၁၀၅	၂၂၁	၁၀၂.၃၁%
၃	ငိုသရောက်မြို့	၄၀	၃၉	၇၉	၄၄	၄၀	၈၄	၁၀၆.၃၃%
	မြို့နယ်ချုပ်	၁၈၄၅	၁၆၈၈	၃၅၃၃	၁၈၁၃	၁၇၁၈	၃၅၃၁	၉၉.၉၄%

(စ) တက္ကသိုလ်ဝင်တန်း အောင်မြင်မှု

စဉ်	မြို့နယ်/ မြို့	၂၀၁၇-၂၀၁၈ ခုနှစ်				၂၀၁၈-၂၀၁၉ ခုနှစ်			
		စာရင်း ရှိ	ဖြေ ဆို	အောင် မြင်	ရာခိုင် နှုန်း	စာရင်း ရှိ	ဖြေ ဆို	အောင် မြင်	ရာခိုင် နှုန်း
၁	ညောင်ဦး	၃၄၆၈	၃၃၁၆	၉၇၂	၂၉.၃၁	၃၄၄၂	၃၃၂၅	၉၆၅	၂၉.၀၂
၂	ပုဂံ	၁၀၉၀	၁၀၅၅	၄၅၁	၄၂.၇၅	၁၁၄၆	၁၁၁၈	၄၁၃	၃၆.၉၄
၃	ငါးမရောက်	၂၇၂	၂၅၉	၂၇	၁၀.၄၂	၂၅၁	၂၃၄	၂၈	၁၁.၉၇
မြို့နယ်ချုပ်		၄၈၃၀	၄၆၃၀	၁၄၅၀	၃၁.၃၁	၄၈၃၉	၄၆၇၇	၁၄၀၆	၃၀.၀၆

(ဆ) စာတတ်မြောက်မှုရာနှုန်း

စဉ်	မြို့နယ်/ မြို့	မြို့နယ်လူ ဦးရေ	(၁၅)နှစ်အထက် လူဦးရေ	စာတတ် မြောက်ဦးရေ	စာတတ် မြောက်မှုနှုန်း
၁	ညောင်ဦး မြို့နယ်	၂၃၅၅၆၀	၈၆၃၂၅	၈၆၂၅၇	၃၆.၆၂%
၂	ပုဂံမြို့	၁၃၆၄၁	၁၂၀၇၄	၁၂၀၅၄	၈၈.၃၆%
၃	ငါးမရောက်မြို့	၆၆၇၄	၅၄၇၈	၅၃၄၂	၈၀.၀၄%
မြို့နယ်ချုပ်		၂၅၅၈၇၅	၁၀၃၈၇၇	၁၀၃၆၅၃	၄၀.၅၁%

(ဇ) သင်ကြားမှု၊ သင်ယူမှု၊ အထောက်အကူပြု စာသင်ခန်းများဖွင့်လှစ်နိုင်မှု အခြေအနေ

(၁) အထက ကျောင်းများ

စဉ်	မြို့နယ်/ မြို့	အထက်တန်းကျောင်း					
		စာရင်းရှိ	Media တပ်ပြီး	3PLT တပ်ပြီး	2PLT တပ်ပြီး	1PLT တပ်ပြီး	ပေါင်း
၁	ညောင်ဦးမြို့နယ်	၅၁	၁	၂၃	၁၈	၉	၅၁
၂	ပုဂံမြို့	၂	၁	၁	-	-	၂
၃	ငှါသရောက်မြို့	၁	၁	-	-	-	၁
	မြို့နယ်ချုပ်	၅၄	၃	၂၄	၁၈	၉	၅၄

(၂) အလက ကျောင်းများ

စဉ်	မြို့နယ်/ မြို့	အလယ်တန်းကျောင်း					
		စာရင်းရှိ	Media တပ်ပြီး	3PLT တပ်ပြီး	2PLT တပ်ပြီး	1PLT တပ်ပြီး	ပေါင်း
၁	ညောင်ဦးမြို့နယ်	၅၉	-	၃	၅	၅၁	၅၉
၂	ပုဂံမြို့	၂	-	-	၁	၁	၂
၃	ငှါသရောက်မြို့	၁	-	-	-	၁	၁
	မြို့နယ် ချုပ်	၆၂	-	၃	၆	၅၃	၆၂

(၃) အမက ကျောင်းများ

စဉ်	မြို့နယ်/ မြို့	မူလတန်းကျောင်း					
		စာရင်းရှိ	Media တပ်ပြီး	3PLT တပ်ပြီး	2PLT တပ်ပြီး	1PLT တပ်ပြီး	ပေါင်း
၁	ညောင်ဦးမြို့နယ်	၉၇	-	-	-	၉၇	၉၇
၂	ပုဂံမြို့	၃	-	-	-	၃	၃
၃	ငါ့သရောက်မြို့	၁	-	-	-	၁	၁
	မြို့နယ်ချုပ်	၁၀၁	-	-	-	၁၀၁	၁၀၁

(၅) စာကြည့်တိုက်များ ဖွင့်လှစ်နိုင်မှု

စဉ်	မြို့နယ်/ မြို့	အုပ်ချုပ်ရေး	ပညာရေး	ပြန်ဆက်	ဘုန်းကြီးကျောင်း	အခြား	ပေါင်း
၁	ညောင်ဦးမြို့နယ်	၁	၂၀၇	၂၅	-	၂၉	၂၆၂
၂	ပုဂံမြို့	-	၇	-	-	၁	၈
၃	ငါ့သရောက်မြို့	၂	၃	၁	-	-	၆
	မြို့နယ်ချုပ်	၃	၂၁၇	၂၆	-	၃၀	၂၇၆



**ကျန်းမာရေးကဏ္ဍ**

၄၂။ ညောင်ဦးမြို့နယ်၏ ကျန်းမာရေးကဏ္ဍဆိုင်ရာအချက်အလက်များမှာ အောက်ပါအတိုင်း ဖြစ်ပါသည်-

**(က) ဆေးရုံများ**

စဉ်	ဆေးရုံအမည်	တည်နေရာ	အစိုးရ/ပုဂ္ဂလိက	ကုတင်အရေအတွက်
၁	ခရိုင်ဆေးရုံ	အမှတ်(၆)ရပ်ကွက်	အစိုးရ	၂၀၀
၂	ငိုသရောက်	ငိုသရောက်	အစိုးရ	၂၅
၃	တောင်ဇင်း	တောင်ဇင်း	အစိုးရ	၁၆
၄	စဉ့်ကူ	မြို့မ(မ)၊ စဉ့်ကူ	အစိုးရ	၁၆
၅	လနှင့်နေ	အမှတ်(၁)ရပ်ကွက်	ပုဂ္ဂလိက	၁၆
	မြို့နယ်ချုပ်		၅	၂၇၃

**(ခ) ဆေးပေးခန်းများ**

စဉ်	ဆေးပေးခန်းအမည်	တည်နေရာ	အစိုးရ/ပုဂ္ဂလိက	ကုသသည့်ရောဂါအမျိုးအစား
၁	ပုဂံဒေသန္တရ	ပုဂံမြို့	အစိုးရ	အထွေထွေ
၂	တိုင်းရင်းဆေး	နဘူးတော	အစိုးရ	အထွေထွေ
၃	စပယ်ဖြူ	အမှတ်(၄)ရပ်ကွက်	ပုဂ္ဂလိက	အထွေထွေ
၄	ကောင်းထူးစံ	မြို့မကွက်သစ်	ပုဂ္ဂလိက	အထွေထွေ
၅	စေတနာ	အမှတ်(၅)ရပ်ကွက်	ပုဂ္ဂလိက	အထွေထွေ
၆	တော်ဝင်ပုဂံ	အမှတ်(၃)ရပ်ကွက်	ပုဂ္ဂလိက	အထွေထွေ
၇	ကရုဏာရှင်	အမှတ်(၂)ရပ်ကွက်	ပုဂ္ဂလိက	အထွေထွေ
၈	ဒေါက်တာကြည်မင်း	အမှတ်(၄)ရပ်ကွက်	ပုဂ္ဂလိက	သွား/ခံတွင်း

၉	ပန်တော်	တောင်ဘီကျေးရွာ	ပုဂ္ဂလိက	အထွေထွေ
၁၀	ဒေါက်တာ စန်းနွဲ့ရီ	ပုဂံမြို့သစ်	ပုဂ္ဂလိက	အထွေထွေ
၁၁	ဓမ္မောသန္တ	တောင်ဘီ	ပုဂ္ဂလိက	အထွေထွေ
၁၂	Gobalcare	ပုဂံမြို့သစ်	ပုဂ္ဂလိက	အထွေထွေ
၁၃	ဒေါက်တာ ပွင့်ပွင့်ဖြူ	အောင်မင်္ဂလာရပ်၊ အမှတ်(၃)ရပ်ကွက်	ပုဂ္ဂလိက	အထွေထွေ
၁၄	ဒေါက်တာ မြတ်ဝေစိုး	ကျောင်းစုရပ်၊ အမှတ်(၂)ရပ်ကွက်	ပုဂ္ဂလိက	အထွေထွေ
	မြို့နယ်ချုပ်	၁၄		

(ဂ) ကျေးလက်ကျန်းမာရေးဌာန/ဌာနခွဲ

စဉ်	ကျေးလက်ကျန်းမာရေး ဌာနအမည်	တည်နေရာ
၁	လက်ပန်ခြေပေါ်ကျေးလက်ကျန်းမာရေးဌာန	လက်ပန်ခြေပေါ်ကျေးရွာ
၂	စက်စက်ယိုကျေးလက်ကျန်းမာရေးဌာန	စက်စက်ယိုကျေးရွာ
၃	တက်မကျေးလက်ကျန်းမာရေးဌာန	တက်မကျေးရွာ
၄	စဉ့်ကူကျေးလက်ကျန်းမာရေးဌာန	စဉ့်ကူကျေးရွာ
၅	သဲပြင်တောကျေးလက်ကျန်းမာရေးဌာန	သဲပြင်တောကျေးရွာ
၆	ဖွားစောကျေးလက်ကျန်းမာရေးဌာန	ဖွားစောကျေးရွာ
၇	ကုလားတဲကျေးလက်ကျန်းမာရေးဌာန	ကုလားတဲကျေးရွာ
၈	တောင်ဇင်းကျေးလက်ကျန်းမာရေးဌာန	တောင်ဇင်းကျေးရွာ
	<b>ကျေးလက်ကျန်းမာရေး ဌာနခွဲအမည်</b>	
၁	လက်ထုတ်	လက်ထုတ်ကျေးရွာ
၂	သူကောင်းတည်	သူကောင်းတည်ကျေးရွာ
၃	သူကောင်းတည်ကျွန်း	သူကောင်းတည်ကျွန်းကျေးရွာ
၄	သစ်ထောင့်	သစ်ထောင့်ကျေးရွာ
၅	မြေနံကြီး	မြေနံကြီးကျေးရွာ

၆	ကူတော	ကူတောကျေးရွာ
၇	ထီးပု	ထီးပုကျေးရွာ
၈	ဂျမ်းလှီး	ဂျမ်းလှီးကျေးရွာ
၉	စုတည်	စုတည်ကျေးရွာ
၁၀	ငိုမင်းမေး	ငိုမင်းမေးကျေးရွာ
၁၁	တောင်ဘီ	တောင်ဘီကျေးရွာ
၁၂	ဒါန်း	ဒါန်းကျေးရွာ
၁၃	မြေနီ	မြေနီကျေးရွာ
၁၄	ကျောက်ပြင်ကန်	ကျောက်ပြင်ကျေးရွာ
၁၅	မီးလောင်ဖျား	မီးလောင်ဖျားကျေးရွာ
၁၆	ကြအို	ကြအိုကျေးရွာ
၁၇	ဖျောက်ဆိပ်ပင်	ဖျောက်ဆိပ်ပင်ကျေးရွာ
၁၈	ဝက်ကြီးအင်း	အမှတ်(၇)ရပ်ကွက်
၁၉	မြင်းကပါ	မြင်းကပါကျေးရွာ
၂၀	ကန်ပေါက်	ကန်ပေါက်ကျေးရွာ
၂၁	လက်ဝဲ	လက်ဝဲကျေးရွာ
၂၂	ချောင်းရှည်	ချောင်းရှည်ကျေးရွာ
၂၃	ကန်နီပေါက်	ကန်နီပေါက်ကျေးရွာ
၂၄	တောင်ရွာနောင်	တောင်ရွာနောင်ကျေးရွာ
၂၅	ဇီးဇမ္ဗင်	ဇီးဇမ္ဗင်ကျေးရွာ
၂၆	ကုလားတဲ	ကုလားတဲကျေးရွာ
၂၇	ကန်နီကြီး	ကန်နီကြီးကျေးရွာ
၂၈	ညောင်ကြီး	ညောင်ကြီးကျေးရွာ
၂၉	ကမ္မ	ကမ္မကျေးရွာ
၃၀	တောင်ရှေ့	တောင်ရှေ့ကျေးရွာ
၃၁	ထရိုင်းတော	ထရိုင်းတောကျေးရွာ
၃၂	ခွေးပြုတ်	ခွေးပြုတ်ကျေးရွာ
၃၃	ချောက်ကန်	ချောက်ကန်ကျေးရွာ

(ဃ) ကျန်းမာရေးစောင့်ရှောက်မှု

စဉ်	မြို့နယ်/ မြို့	လူဦးရေ	ဆရာဝန်မှ ကျန်းမာရေး စောင့်ရှောက်မှုနှုန်း		သူနာပြုမှ ကျန်းမာရေး စောင့်ရှောက်မှုနှုန်း		လက်ထောက် ကျန်းမာရေးမှူးမှ ကျန်းမာရေး စောင့်ရှောက်မှုနှုန်း	
			ဆရာဝန် ဦးရေ	ဆရာဝန်နှင့် လူဦးရေအချိုး	သူနာပြု ဦးရေ	သူနာပြုနှင့် လူဦးရေ အချိုး	လ/ဝ ကျန်းမာ ရေးမှူး ဦးရေ	လ/ဝ ကျန်းမာ ရေးမှူးနှင့် လူဦးရေ အချိုး
၁	ညောင်ဦး မြို့နယ်	၂၃၅၅၆၀	၅၅	၁:၄၂၈၂	၉၉	၁:၂၃၇၉	၁၅	၁:၁၅၇၀၄
၂	ပုဂံမြို့	၁၃၆၄၁	၁	၁:၁၃၆၄၁	၃	၁:၄၅၄၇	-	-
၃	ငါးရောက် မြို့	၆၆၇၄	၁	၁:၆၆၇၄	၅	၁:၁၃၃၄	-	-
	မြို့နယ်ချုပ်	၂၅၅၈၇၅	၅၇	၁:၄၄၈၉	၁၀၇	၁:၂၃၉၁	၁၅	၁:၁၇၀၅၈

(င) ဒေသတွင်းအများဆုံးဖြစ်တတ်သောရောဂါများ

စဉ်	မြို့နယ်/ မြို့	ရောဂါအမျိုးအစား									
		ငှက်ဖျား		ဝမ်းလျှော		တီဘီ		ဝမ်းကိုက်		အသည်း ရောင်	
		ဖြစ်	သေ	ဖြစ်	သေ	ဖြစ်	သေ	ဖြစ်	သေ	ဖြစ်	သေ
၁	ညောင်ဦးမြို့နယ်	-	-	၁၀၁၅	-	၁၁၃	-	၁၅၅	-	၅၃	-
၂	ပုဂံမြို့	-	-	၆	-	၆	-	-	-	-	-
၃	ငါးရောက်မြို့	-	-	၁၂၀	-	၂၅	-	၃၃	-	-	-
	မြို့နယ်ချုပ်	-	-	၁၁၄၁	-	၁၄၄	-	၁၈၈	-	၅၃	-

(စ) HIV/AIDS -ရောဂါ ဖြစ်ပွား/ သေဆုံးဦးရေ

စဉ်	မြို့နယ်/ မြို့	၂၀၁၈ ခုနှစ်၊ ဧပြီလမှ စက်တင်ဘာလထိ		၂၀၁၈-၂၀၁၉	
		ဖြစ်	သေ	ဖြစ်	သေ
၁	ညောင်ဦးမြို့နယ်	၁၃၈	၁၁	၄၇	၃
၂	ပုဂံမြို့	၁	-	၃	-
၃	ငါးသရောက်မြို့	-	-	၂	-
မြို့နယ်ချုပ်		၁၃၉	၁၁	၅၂	၃

(ဆ) ကျန်းမာရေးဆိုင်ရာ အညွှန်းကိန်းများ

စဉ်	မြို့နယ်/ မြို့	မိခင် ဦးရေ	ကလေး ဦးရေ	လူ(၁၀၀၀)လျှင်			
				ဖွေးနှိုး	မိခင်သေနှိုး	မွေးကင်းစ ကလေးသေနှိုး	ကိုယ်ဝန်ပျက်နှိုး
၁	ညောင်ဦးမြို့နယ်	၁၉၇၃	၂၀၉၉	၉.၂	၀.၉၅	၁၂.၈၆	၁.၃
၂	ပုဂံမြို့	၁၃၈	၁၅၄	၁၁.၃	-	-	၁.၂
၃	ငါးသရောက်မြို့	၄၀၆	၃၉၂	၉.၂	-	၇.၆၅	၀.၂၅
မြို့နယ်ချုပ်		၂၅၁၇	၂၆၄၅	၉.၃	၀.၉၅	၁၁.၃၄	-

လူမှုရေးအသင်းအဖွဲ့များ

၄၃။ ညောင်ဦးမြို့နယ်ရှိ လူမှုရေးအသင်းအဖွဲ့များဆိုင်ရာ အချက်အလက်များမှာ အောက်ပါအတိုင်းဖြစ်ပါသည်-

(က) INGO

စဉ်	INGO အမည်	ရုံး/ ရုံးခွဲ တည်နေရာ	ဆောင်ရွက်သည့် လုပ်ငန်း
၁	ပတ်မြန်မာ	အမှတ်(၃)ရပ်ကွက်	ချေးငွေလုပ်ငန်း
မြို့နယ်ချုပ်	၁		

(ခ) NGO (ဦးရေ)

စဉ်	မြို့နယ်/ မြို့	အချိုးသမီး ရေးရာ	မိခင်/ကလေး အသင်း	စစ်မှုထမ်း ဟောင်း	ကြက်ခြေနီ	အရန်မီးသတ်
၁	ညောင်ဦးမြို့နယ်	၂၉၁၇၅	၁၁၃၁၄	၁၃၆	၆၉၂	၉၈၄
၂	ပုဂံမြို့	၁၅၂၆	၃၅၆၉	၂	၈	၁၆၄
၃	ငိုသရောက်မြို့	၈၇	၄၇	-	၃၇	၁၄၁
မြို့နယ်ချုပ်		၃၀၇၈၈	၁၄၉၃၀	၁၃၈	၇၃၇	၁၂၈၉

(ဂ) အသင်းအဖွဲ့များ

စဉ်	အသင်းအဖွဲ့ အမည်	ရုံး/ ရုံးခွဲ တည်နေရာ	မှတ်ပုံတင် အမှတ်	ဆောင်ရွက် သည့် လုပ်ငန်း
၁	ပုဂံဒေသဖွံ့ဖြိုးရေး အသင်းအဖွဲ့	အနော်ရထာရပ်ကွက်၊ ပိုက်သေလည်ရပ်၊ ပုဂံမြို့	၆/ညောင်ဦး/ ၀၀၁	လူမှုရေးလုပ်ငန်း
၂	မဂ္ဂကာရီလူမှုရေး	အမှတ်(၅)ရပ်ကွက်၊	၆/ညောင်ဦး/ ၀၀၂	လမ်းလုပ်ငန်း

	ပရဟိတအသင်းအဖွဲ့	အနောက်ဈေးတန်း(တ) ညောင်ဦးမြို့		
၃	ပုဂံယဉ်ကျေးမှုဒေသ E-Bikeလုပ်ငန်း ကူညီ စောင့်ရှောက်ရေး အသင်းအဖွဲ့	ကျန်စစ်သားရပ်ကွက်၊ ပျူစောထီးရပ်၊ ပုဂံမြို့	၆/ညောင်ဦး/ ၀၀၃	လူမှုရေးလုပ်ငန်း
၄	စိတ်စေတနာအခမဲ့ ဆေးကုခန်းနှင့်လူမှု ကူညီရေးအသင်းအဖွဲ့	အမှတ်(၅)ရပ်ကွက်၊ ငါးမျက်နှာရပ်၊ ညောင်ဦးမြို့	၆/ညောင်ဦး/ ၀၀၄	ကျန်းမာရေးနှင့် လူမှုရေးလုပ်ငန်း
၅	မနောဖြူပရဟိတ လူငယ်အသင်းအဖွဲ့	ထီးပုကျေးရွာအုပ်စု၊ ထီးပုကျေးရွာ၊ ညောင်ဦးမြို့နယ်	၆/ညောင်ဦး/ ၀၀၅	ကျန်းမာရေးနှင့် လူမှုရေးလုပ်ငန်း
၆	ဒေသခံပြည်သူများ နှင့် စီးပွားရေးလုပ် ငန်းရှင်များဖွံ့ဖြိုးတိုး တက်ရေးအသင်းအဖွဲ့	အမှတ်(၃)ရပ်ကွက်၊ အောင်မင်္ဂလာရပ်၊ ညောင်ဦးမြို့	၆/ညောင်ဦး/ ၀၀၆	လူမှုရေးလုပ်ငန်း
၇	မြန်မာ့ယွန်းထည် အသင်းအဖွဲ့	တောင်ဘီကျေးရွာ အုပ်စု၊တောင်ဘီရွာ၊ ညောင်ဦးမြို့နယ်	၆/ညောင်ဦး/ ၀၀၇	ယွန်းလုပ်ငန်း
၈	ကလျာဏမိတ္တလူမှု ကူညီရေးအသင်းအဖွဲ့	ရွာသာကျေးရွာအုပ်စု၊ မြကန်ကျေးရွာ၊ ညောင်ဦးမြို့နယ်	၆/ညောင်ဦး/ ၀၀၈	ကျန်းမာရေးနှင့် လူမှုရေး
၉	အာယုဒီဃလူမှုကူညီ ရေးအသင်းအဖွဲ့	ကျောက်ပြင်ကန် ကျေးရွာအုပ်စု၊ ကျောက်ပြင်ကန်ရွာ၊ ညောင်ဦးမြို့နယ်	၆/ညောင်ဦး/ ၀၀၉	ကျန်းမာရေးနှင့် လူမှုရေးလုပ်ငန်း
၁၀	ဖြူစင်မေတ္တာမြတ်စေ တနာလူမှုကူညီရေး အသင်းအဖွဲ့	မြင်းကပါကျေးရွာအုပ်စု၊ မြင်းကပါကျေးရွာ၊ ညောင်ဦးမြို့နယ်	၆/ညောင်ဦး/ ၀၁၀	ကျန်းမာရေးနှင့် လူမှုရေးလုပ်ငန်း
၁၁	လင်းရောင်ခြည်လူမှု ကူညီရေးအသင်းအဖွဲ့	ပုလင်းကျေးရွာအုပ်စု၊ ပုလင်းကျေးရွာ၊ ညောင်ဦးမြို့နယ်	၆/ညောင်ဦး/ ၀၁၁	ကျန်းမာ ရေးနှင့် လူမှုရေး လုပ်ငန်း
၁၂	ပါရမီရှင်ကျန်းမာရေးနှင့် လူမှုကူညီစောင့်ရှောက်	ကန်တိန်ကျေးရွာအုပ်စု ကန်တိန်ကျေးရွာ၊	၆/ညောင်ဦး/ ၀၁၂	ကျန်းမာရေးနှင့် လူမှုရေးလုပ်ငန်း

	ရေးအသင်းအဖွဲ့	ညောင်ဦးမြို့နယ်		
၁၃	ဖောင်တော်ဦးဝေနေယျ ဟိတကာရီ လူမှုကူညီရေးအသင်းအဖွဲ့	တောင်ဘီလေးကျေးရွာအုပ်စု၊တောင်ဘီရွာသစ်ရွာ၊ ညောင်ဦးမြို့နယ်	၆/ညောင်ဦး/ ၀၁၃	ကျန်းမာရေးနှင့် လူမှုရေးလုပ်ငန်း
၁၄	ညောင်ဦးရှေ့နေအသင်းအဖွဲ့	အမှတ်(၄)ရပ်ကွက်၊ ညောင်ဦးမြို့	၆/ညောင်ဦး/ ၀၁၄	လူမှုရေးလုပ်ငန်း
၁၅	ဟိတရေပရဟိတ လူမှုကူညီရေးအသင်းအဖွဲ့	ရွာပုလဲကျေးရွာအုပ်စု၊ ဖလန်ကန်ကျေးရွာ၊ ညောင်ဦးမြို့နယ်	၆/ညောင်ဦး/ ၀၁၅	ကျန်းမာရေးနှင့် လူမှုရေးလုပ်ငန်း
၁၆	မေတ္တာမြေကျန်းမာရေး ကူညီမှုအသင်းအဖွဲ့	မြေနီကြီးကျေးရွာအုပ်စု၊ မြေနီကြီးကျေးရွာ၊ ညောင်ဦးမြို့နယ်	၆/ညောင်ဦး/ ၀၁၆	ကျန်းမာရေးနှင့် လူမှုရေးလုပ်ငန်း
၁၇	သစ္စာမဏ္ဍိုင်လူမှုကူညီရေးအသင်းအဖွဲ့	ကမ္မကျေးရွာအုပ်စု၊ သနပ်ပင်ကျေးရွာ၊ ညောင်ဦးမြို့နယ်	၆/ညောင်ဦး/ ၀၁၇	ကျန်းမာရေးနှင့် လူမှုရေးလုပ်ငန်း
၁၈	သဟဇာတကျန်းမာရေး စောင့်ရှောက်မှုအသင်းအဖွဲ့	အမှတ်(၅)ရပ်ကွက်၊ ရေဝင်ရပ်၊ ညောင်ဦးမြို့	၆/ညောင်ဦး/ ၀၁၈	ကျန်းမာရေးနှင့် လူမှုရေးလုပ်ငန်း
၁၉	သဗ္ဗသုခပရဟိတလူမှုကူညီရေးအသင်းအဖွဲ့	ဖြူကြီးကျေးရွာအုပ်စု၊ ဖြူကြီးကျေးရွာ၊ ညောင်ဦးမြို့နယ်	၆/ညောင်ဦး/ ၀၁၉	ကျန်းမာရေးနှင့် လူမှုရေးလုပ်ငန်း
၂၀	ပညာတံခွန်မျိုးဆက်သစ်လူငယ်ပရဟိတအသင်းအဖွဲ့	တောပြားကျေးရွာအုပ်စု၊ တောပြားကျေးရွာ၊ ညောင်ဦးမြို့နယ်	၆/ညောင်ဦး/ ၀၂၀	ကျန်းမာရေးနှင့် လူမှုရေးလုပ်ငန်း
၂၁	ဝေနေယျဟိတကာရီ လူမှုကူညီရေးအသင်းအဖွဲ့	ယမ်းဆမ်းကျေးရွာအုပ်စု၊ယမ်းဆမ်းကျေးရွာ၊ ညောင်ဦးမြို့နယ်	၆/ညောင်ဦး/ ၀၂၁	ကျန်းမာရေးနှင့် လူမှုရေးလုပ်ငန်း
၂၂	လဲနေသူကို ဝိုင်းထူကြမယ် အသင်းအဖွဲ့	သပြေအိုင်ကျေးရွာအုပ်စု၊သပြေအိုင်ကျေးရွာ၊ ညောင်ဦးမြို့နယ်	၆/ညောင်ဦး/ ၀၂၂	ကျန်းမာရေးနှင့် လူမှုရေးလုပ်ငန်း
၂၃	သက်တော်ရှည်ပရဟိတ အသင်းအဖွဲ့	ကျန်စစ်သားရပ်ကွက်၊ ပုဂံမြို့	၆/ညောင်ဦး/ ၀၂၃	ကျန်းမာရေးနှင့် လူမှုရေးလုပ်ငန်း
၂၄	နဂါးကျစ်ဘိုးဘွားရိပ်သာ အသင်းအဖွဲ့	အမှတ်(၇)ရပ်ကွက်၊ ညောင်ဦးမြို့	၆/ညောင်ဦး/ ၀၂၄	ကျန်းမာရေးနှင့် လူမှုရေးလုပ်ငန်း



၂၅	ပုညဝပုန နတ်ပလင် လူငယ်များပရဟိတ အသင်းအဖွဲ့	နတ်ပလင်ကျေးရွာ အုပ်စု၊နတ်ပလင်ကျေး ရွာ၊ ညောင်ဦးမြို့နယ်	၆/ညောင်ဦး/ ၀၂၅	ကျန်းမာရေးနှင့် လူမှုရေးလုပ်ငန်း
၂၆	အမေရွာ ကျန်းမာရေး နှင့် လူမှုကူညီစောင့် ရှောက်ရေးအသင်း အဖွဲ့	ကူတောကျေးရွာအုပ်စု၊ ကူတောကျေးရွာ၊ ညောင်ဦးမြို့နယ်	၆/ညောင်ဦး/ ၀၂၆	ကျန်းမာရေးနှင့် လူမှုရေးလုပ်ငန်း
၂၇	ရောင်နီဦးလူမှုကူညီ ရေးအသင်းအဖွဲ့	ရွာပုလဲကျေးရွာအုပ်စု၊ ရွာပုလဲကျေးရွာ၊ ညောင်ဦးမြို့နယ်	၆/ညောင်ဦး/ ၀၂၇	ကျန်းမာရေးနှင့် လူမှုရေးလုပ်ငန်း
၂၈	မေတ္တာစမ်းရေပရ ဟိတ လူမှုကူညီရေး အသင်းအဖွဲ့	ငါ့မင်းမေးကျေးရွာအုပ် စု၊ ငါ့ပိုင်ကျေးရွာ၊ ညောင်ဦးမြို့နယ်	၆/ညောင်ဦး/ ၀၂၈	ကျန်းမာရေးနှင့် လူမှုရေးလုပ်ငန်း
၂၉	မြင်းကပါစေတနာရှင် နာရေးကူညီမှုအသင်း အဖွဲ့	မြင်းကပါကျေးရွာအုပ် စု၊ မြင်းကပါကျေးရွာ၊ ညောင်ဦးမြို့နယ်	၆/ညောင်ဦး/ ၀၂၉	ကျန်းမာရေးနှင့် လူမှုရေးလုပ်ငန်း
၃၀	အေးမြချမ်းသာလူမှု ကူ ညီရေးအသင်းအဖွဲ့	ဆည်ကျေးရွာအုပ်စု၊ ဆည်ကျေးရွာ၊ ညောင်ဦးမြို့နယ်	၆/ညောင်ဦး/ ၀၃၀	ကျန်းမာရေးနှင့် လူမှုရေးလုပ်ငန်း
၃၁	အနှိုင်းမဲ့မေတ္တာရှင် လူမှုကူညီရေးအသင်း အဖွဲ့	အမှတ်(၂)ရပ်ကွက်၊ ငါ့သရောက်မြို့	၆/ညောင်ဦး/ ၀၃၁	ကျန်းမာရေးနှင့် လူမှုရေးလုပ်ငန်း
၃၂	အနန္တမေတ္တာလူမှုကူ ညီ ရေးအသင်းအဖွဲ့	ရွာသာကျေးရွာအုပ်စု၊ ရွာသာကျေးရွာ၊ ညောင်ဦးမြို့နယ်	၆/ညောင်ဦး/ ၀၃၂	ကျန်းမာရေးနှင့် လူမှုရေးလုပ်ငန်း
၃၃	ပီတိသုခကျန်းမာရေး စောင့်ရှောက်မှုနှင့် လူမှုကူညီရေးအသင်း အဖွဲ့	ဆည်ကျေးရွာအုပ်စု၊ ဆည်ကျေးရွာ၊ ညောင်ဦးမြို့နယ်	၆/ညောင်ဦး/ ၀၃၃	ကျန်းမာရေးနှင့် လူမှုရေးလုပ်ငန်း
၃၄	ရန်အောင်သက်လုံ စာပေနှင့်ပရဟိတ အသင်းအဖွဲ့	ပုဂံဘူတာ၊ ညောင်ဦးမြို့	၆/ညောင်ဦး/ ၀၃၄	ကျန်းမာရေးနှင့် လူမှုရေးလုပ်ငန်း

၃၅	မိဘမေတ္တာလူမှုကူညီ ရေးအသင်းအဖွဲ့	ကြအိုကျေးရွာအုပ်စု၊ ကြအိုကျေးရွာ၊ ညောင်ဦးမြို့နယ်	၆/ညောင်ဦး/ ၀၃၅	ကျန်းမာရေးနှင့် လူမှုရေးလုပ်ငန်း
၃၆	ပန်းပျိုးလက် ကျန်းမာရေးစောင့် ရှောက်မှုနှင့်လူမှုကူညီ ရေးအသင်းအဖွဲ့	ငါ့မင်းမေးကျေးရွာအုပ် စု၊ ငါ့မင်းမေးကျေးရွာ၊ ညောင်ဦးမြို့နယ်	၆/ညောင်ဦး/ ၀၃၆	ကျန်းမာရေးနှင့် လူမှုရေးလုပ်ငန်း
၃၇	အနော်ရထာပရဟိတ သွေးလှူရှင်အသင်း အဖွဲ့	အမှတ်(၄)ရပ်ကွက်၊ သိမ်တော်ရပ်၊ ငါ့သရောက်မြို့	၆/ညောင်ဦး/ ၀၃၇	ကျန်းမာရေးနှင့် လူမှုရေးလုပ်ငန်း
၃၈	သုခစေတနာကျန်းမာ ရေးဝန်ဆောင်မှု အသင်းအဖွဲ့	လက်ပန်ခြေပေါ်ကျေး ရွာအုပ်စု၊ အုန္နဲ့ချောင်း ကျေးရွာ၊ ညောင်ဦး မြို့နယ်	၆/ညောင်ဦး/ ၀၃၈	ကျန်းမာရေးနှင့် လူမှုရေးလုပ်ငန်း
၃၉	ရွှေဘွယ်မေတ္တာ သွေးလှူရှင်နှင့်လူမှု ကူညီရေးအသင်းအဖွဲ့	ရွာသာကျေးရွာအုပ်စု၊ ပျော်ဘွယ်ကျေးရွာ၊ ညောင်ဦးမြို့နယ်	၆/ညောင်ဦး/ ၀၃၉	ကျန်းမာရေးနှင့် လူမှုရေးလုပ်ငန်း
၄၀	စိတ္တသုခ ကျန်းမာရေး စောင့်ရှောက်မှုနှင့်လူ မှုကူညီရေးအသင်း အဖွဲ့	ထန်းပေါက်ကုန်းကျေး ရွာအုပ်စု၊ ထန်းပေါက် ကုန်းကျေးရွာ၊ ညောင်ဦးမြို့နယ်	၆/ညောင်ဦး/ ၀၄၀	ကျန်းမာရေးနှင့် လူမှုရေးလုပ်ငန်း
၄၁	မေတ္တာရှင်ကျန်းမာ ရေးစောင့်ရှောက်မှုနှင့် လူမှုကူညီရေးအသင်း	ကြအိုကျေးရွာအုပ်စု၊ မအူပင်ကျေးရွာ၊ ညောင်ဦးမြို့နယ်	၆/ညောင်ဦး/ ၀၄၁	ကျန်းမာရေးနှင့် လူမှုရေးလုပ်ငန်း
၄၂	ရွှေတောင်မြေ ပရဟိတလူမှုကူညီ ရေးအသင်းအဖွဲ့	ကြအိုကျေးရွာအုပ်စု၊ မြေသန့်တောင်ကျေး ရွာ၊ ညောင်ဦးမြို့နယ်	၆/ညောင်ဦး/ ၀၄၂	ကျန်းမာရေးနှင့် လူမှုရေးလုပ်ငန်း
၄၃	ပုဂံဒေသခံများ ပရဟိတအသင်းအဖွဲ့	ကျန်စစ်သား ရပ်ကွက်၊ ရွှေလောင်းရပ်၊ ပုဂံမြို့	၆/ညောင်ဦး/ ၀၄၃	ကျန်းမာရေးနှင့် လူမှုရေးလုပ်ငန်း
၄၄	မြင့်မြတ်စေတနာ	ကံသာယာကျေးရွာအုပ် စု၊ ကံသာယာကျေးရွာ၊	၆/ညောင်ဦး/၀၄၄	ကျန်းမာရေးနှင့် လူမှုရေးလုပ်ငန်း

	ကျန်းမာရေးကူညီမှု အသင်းအဖွဲ့	ညောင်ဦးမြို့နယ်		
၄၅	မြတ်သဒ္ဓါ ကျန်းမာ ရေးကူညီမှုအသင်း အဖွဲ့	ကန်နီကြီးကျေးရွာအုပ်စု ၊ ဝက်လူးကျေးရွာ၊ ညောင်ဦးမြို့နယ်	၆/ညောင်ဦး/ ၀၄၅	ကျန်းမာရေးနှင့် လူမှုရေးလုပ်ငန်း

**အားကစားနှင့် ဖျော်ဖြေရေးလုပ်ငန်းများ**

၄၄။ ညောင်ဦးမြို့နယ်ရှိ အားကစားနှင့် ဖျော်ဖြေရေးလုပ်ငန်းများ  
ဆိုင်ရာအချက်အလက်များမှာ အောက်ပါအတိုင်းဖြစ်ပါသည်-

စဉ်	မြို့နယ်/ မြို့	အားကစားကွင်း						ဖျော်ဖြေရေး		
		ဘောလုံး	ဘော်လီဘော	ဘတ်စကက်	တင်းနစ်	ဂေါက်	အခြား	ရုပ်ရှင်ရုံ	ပန်းခြံ	အခြား
၁	ညောင်ဦး မြို့နယ်	၁	-	-	-	၁	၁၄	-	-	-
၂	ပုဂံမြို့	၁	၁	-	-	-	-	-	-	-
၃	ငါ့သရောက် မြို့	၁	-	-	-	-	-	-	-	-
မြို့နယ်ချုပ်		၃	၁	-	-	၁	၁၄	-	-	-

အခန်း(၈)

ဘာသာရေးဆိုင်ရာအချက်အလက်များ

ဗုဒ္ဓဘာသာဆိုင်ရာ အဆောက်အဦများနှင့် သာသနာဝင်ပုဂ္ဂိုလ်များ

၄၅။ ညောင်ဦးမြို့နယ်ရှိ ဗုဒ္ဓဘာသာဆိုင်ရာ အဆောက်အဦများနှင့် သာသနာဝင် ပုဂ္ဂိုလ်များဆိုင်ရာ အချက်အလက်များအား အောက်ပါ အတိုင်း ဖော်ပြအပ်ပါသည်-

(က) သာသနိကအဆောက်အဦများ

စဉ်	မြို့နယ်/ မြို့	ဘုရား	စေတီ	ပုထိုး	ဘုန်းကြီး ကျောင်း	သီလ ရှင်ကျောင်း	ဓမ္မာရုံ
၁	ညောင်ဦး မြို့နယ်	၁၅၅	၉၂၃	၆	၄၀၅	၃	၁၃၃
၂	ပုဂံမြို့	၁၂၄	၁၀၆	၁	၉	-	၁၈
၃	ငါးသရောက်မြို့	၈	၁၈	-	၁၁	-	၂
	မြို့နယ်ချုပ်	၁၆၈၄	၁၀၄၇	၇	၄၂၅	၃	၁၅၃

(ခ) ရဟန်းသံဃာနှင့်သီလရှင်များ

စဉ်	မြို့နယ်/ မြို့	ရဟန်း	သာမဏေ	သီလရှင်
၁	ညောင်ဦးမြို့နယ်	၉၄၄	၈၆၉	၁၇၂
၂	ပုဂံမြို့	၃၈	၁၀၇	-
၃	ငါးသရောက်မြို့	၂၂	၃	-
	မြို့နယ်ချုပ်	၁၀၀၄	၉၇၉	၁၇၂

(ဂ) ထင်ရှားသည့် ဘုရား ၊ စေတီနှင့် ပုထိုးများ

စဉ်	မြို့နယ်/မြို့	ဘုရား၊ စေတီ၊ ပုထိုးအမည်	တည်နေရာ
၁	ညောင်ဦးမြို့	ရွှေစည်းခုံဘုရား	အမှတ်(၅)ရပ်ကွက်
၂	-။-	အလိုတော်ပြည့်	အမှတ်(၇)ရပ်ကွက်
၃	-။-	အာနန္ဒာဘုရား	တောင်ဘီ
၄	-။-	သဗ္ဗညုဘုရား	တောင်ဘီ
၅	-။-	ကန်တော့ပလ္လင်ဘုရား	တောင်ဘီ
၆	-။-	ဗူးဘုရား	တောင်ဘီ
၇	-။-	ထီးလိုမင်းလို	တောင်ဘီ
၈	-။-	မဟာဗောဓိ	တောင်ဘီ
၉	-။-	မန္တဟာဘုရား	မြင်းကပါကျေးရွာ
၁၀	-။-	မြစေတီဘုရား	မြင်းကပါကျေးရွာ
၁၁	-။-	ဓမ္မရာဇက	ဖွားစောကျေးရွာ
၁၂	-။-	တုရင်တောင်ဘုရား	တောင်ဘကျေးရွာ
၁၃	-။-	ငှက်ပစ်တောင်	အမှတ်(၃)၊ ညောင်ဦး
၁၄	-။-	လျောင်းတော်မူ	အမှတ်(၃)၊ ညောင်ဦး
၁၅	-။-	ရွှေဆံတော်	တောင်ဘီကျေးရွာ
၁၆	-။-	ပြဿကြီး	တောင်ဘီ
၁၇	-။-	စူဠာမဏိ	တောင်ဘီ
၁၈	-။-	ဓမ္မရုံကြီး	တောင်ဘီ
၁၉	ပုဂံမြို့	လောကနန္ဒာဘုရား	သီရိပစ္စယာရပ်ကွက်
၂၀	ငါ့သရောက်မြို့	မြနန္ဒာကျောက်ထီးဘုရား	အမှတ်(၂)ရပ်ကွက်
၂၁	-။-	ရှင်ပင်သိမ်တော်	အမှတ်(၄)ရပ်ကွက်
၂၂	-။-	ရွှေလုံပျံ	အမှတ်(၃)ရပ်ကွက်
မြို့နယ်ချုပ်		၂၂	

(ဃ) ထင်ရှားသည့်ဘုန်းတော်ကြီးကျောင်းများ

စဉ်	မြို့နယ်/မြို့	ဘုန်းကြီးကျောင်းအမည်	ဆရာတော်ဘွဲ့အမည်	တည်နေရာ
၁	ညောင်ဦးမြို့နယ်	မဟာဝိသုတာရာမတိုက်သစ်	ဘဒ္ဒန္တပညာသီရိ	အမှတ်(၄)ရပ်ကွက်၊ ညောင်ဦးမြို့
၂	-။-	ဇေယျဝတီစာသင်တိုက်	ဘဒ္ဒန္တအရိယ	အမှတ်(၆)ရပ်ကွက်၊ ညောင်ဦးမြို့
၃	-။-	အောင်မြေဗောဓိအလိုတော်ပြည့်စာသင်တိုက်	ဘဒ္ဒန္တပဏ္ဍတ	အမှတ်(၇)ရပ်ကွက်၊ ညောင်ဦးမြို့
၄	-။-	ကျန်စစ်သားဥမင်စာသင်တိုက်	ဘဒ္ဒန္တဝိမလ	အမှတ်(၇)ရပ်ကွက်၊ ညောင်ဦးမြို့
၅	-။-	မဟာဝိသုတာရုံစာသင်တိုက်	ဘဒ္ဒန္တဥက္ကမ	စဉ့်ကူးကျေးရွာ၊ ညောင်ဦးမြို့နယ်
၆	-။-	သာသနာ့ရောင်ခြည်သီလရှင်စာသင်တိုက်	ဒေါ်ပဏ္ဍဝီ	ဖျောက်ဆိပ်ပင်ရွာ၊ ညောင်ဦးမြို့နယ်
၁	ပုဂံမြို့	လောကနန္ဒာစာသင်တိုက်	ဘဒ္ဒန္တမေဃိယ	သီရိပစ္စယာ၊ ပုဂံမြို့
၁	ငါးသရောက်မြို့	-	-	-
မြို့နယ်ချုပ်		၇		

အခြားဘာသာရေးအဆောက်အဦများ

၄၆။ ညောင်ဦးမြို့နယ်ရှိ အခြားဘာသာရေး အဆောက်အဦများနှင့် ဆိုင်သော အချက်အလက်များမှာ အောက်ပါအတိုင်း ဖြစ်ပါသည်-

စဉ်	မြို့နယ်/ မြို့	ခရစ်ယာန်		အစ္စလာမ်		ဟိန္ဒူ ဘုရားကျောင်း		တရုတ် ဘုရားကျောင်း	
		မြို့	ကျေးလက်	မြို့	ကျေးလက်	မြို့	ကျေးလက်	မြို့	ကျေးလက်
၁	ညောင်ဦးမြို့နယ်	-	-	၂	-	-	-	-	-
၂	ပုဂံမြို့	-	-	-	-	-	-	-	-
၃	ငါးသရောက်မြို့	-	-	-	-	-	-	-	-
မြို့နယ်ချုပ်		-	-	၂	-	-	-	-	-

တည်နေရာ။ ညောင်ဦးမြို့၊ အမှတ်(၁)ရပ်ကွက်၊ အမှတ်(၂)ရပ်ကွက် တို့တွင် တည်ရှိပါသည်။

သမိုင်းဝင်ထင်ရှားသော အဆောက်အဦနှင့်နေရာများ

၄၇။ ညောင်ဦးမြို့နယ်ရှိသော သမိုင်းဝင်ထင်ရှားသော အဆောက်အဦ နှင့် နေရာများမှာ အောက်ပါအတိုင်း ဖြစ်ပါသည်-

စဉ်	မြို့နယ်/မြို့	သမိုင်းဝင် အဆောက်အဦ	တည်နေရာ	ယဉ်ကျေးမှု ဇုန်အမည်	တည်နေရာ
၁	ညောင်ဦးမြို့နယ်	ရှေးဟောင်း အဆောက်အအုံများ	ပုဂံညောင်ဦးဒေသ	ပုဂံရှေးဟောင်း ယဉ်ကျေးမှု နယ်မြေ	-
၂	-	သရပါတံခါး	ပုဂံမြို့ဟောင်း တောင်ဘီကျေးရွာ	ယဉ်ကျေးမှု အမွေအနှစ်များ တည်ရှိရာဒေသ	E-94° 52' 7.495" N-21° 10' 36.055"
၃	-	မြစ်ကြည့်တိုက်	ကျောင်းစုရပ်၊ အမှတ်(၂)ရပ်ကွက်	ကြားခံဇုန် (ကာကွယ်ထိန်းသိမ်း ထားသောဇုန်)	E-94° 54' 43.046" N-21° 2' 14.235"





(၂) တံတားများ

စဉ်	တံတားအမည်	အရှည် (ပေ)	အမျိုးအစား	ဆောက်လုပ်မှုပုံစံ	
				အသစ်	ပြင်ထိန်း
၁	မိုင်တိုင်(၈)မိုင်နှင့်(၈)မိုင် (၁) ဖာလုံကြားတောင် ဘက်ယာခင်းများသို့ သွားသည့်ကုန်ထုတ်လမ်း	၁/ ၃မိုင် (၁၂'x၉')	သူကောင်း တည်ကျေးရွာ	အသစ်	-

(၃) သောက်သုံးရေရရှိရေးလုပ်ငန်း

စဉ်	လုပ်ငန်းတည် နေရာ	အမျိုးအစားနှင့် အတိုင်းအတာ					အကျိုး ပြုအိမ် ခြေ
		ရေ ကန်	ရေ တွင်း	အစီစီတွင်း	လျှို ပိတ်	မြစ် ရေ တင်	
၁	စက်စက်ယို ကျေးရွာ	-	-	၄"ဝ ၁၂၀၀'တွင်းနက် ၂၄၀၀ ဂါလံဆုံအမြင့်တင်ရေစင် (၁၂'x၁၀'x၈') ရေစက်ရုံ	-	-	၁၇၇
၂	သဲယာချောင်း	-	-	၄"ဝ GI ၇၂၀' (၂၄၀၀) ဂါလံဆုံ အမြင့်တင်ရေစင်(၁၀'x၈'x၈') ရေစက်ရုံ(၂၀၀၀)ဂါလံဆုံ ရေစုကန် ပိုက်လိုင်း(၃' PVC ၁၃၃၀') (၄၀'x ၄၀' x၆') ခြံစည်းရိုး ကာရံခြင်း	-	-	၂၄၃
၃	ထက်ယာကုန်း	-	-	၄"ဝ GI ၅၀၀' (၂၀၀၀) ဂါလံဆုံ ရေစုကန်(၁၀'x၈'x၈')ရေစက်ရုံ ပိုက်လိုင်း(၂" PVC ၃၇၀၀'+ ၃" PVC ၂၇၀၀') (၃၆'x ၃၀' x၆') ခြံစည်းရိုး ကာရံခြင်း	-	-	၉၂
၄	အိုင်မ (တဲတိုက်)	-	-	၄"ဝ GI ၁၀၃၀'(၂၀၀၀) ဂါလံဆုံ ရေစုကန်(၁၀'x၈'x၈')ရေစက် ရုံ (၃၆'x ၃၀' x၆') ခြံစည်းရိုး ကာရံခြင်း	-	-	၄၀
၅	ကြို့ပင်သာ	-	-	၄"ဝ GI ၁၀၀၀'(၂၄၀၀)ဂါလံဆုံ	-	-	၁၉၅

				စင်မြင့်ရေစင် (၁၀'x၈'x၈')ရေ စက်ရုံ(၄၀'x၄၀'x၆')ခြံစည်းရိုး ကာရံခြင်း			
၆	တူရွင်းတိုင်	-	-	၄" PVC ၃၆၀' (၂၀၀၀) ဂါလံ ဆွဲ ရေစုကန်(၁၀'x၈'x၈') ရေ စက်ရုံ ပိုက်လိုင်း ၃" PVC ၃၅၄၀' ဂါလံ(၅၀၀၀)ဆွဲ အုတ် ရေကန်(၃၀'x၃၀'x၆') ခြံစည်း ရိုးကာရံခြင်း	-	-	၅၈
၇	ကျောက်ကန်	-	-	၄" ၀ GI ၄၂၀' (၂၄၀၀) ဂါလံဆွဲ စင်မြင့်ရေစင် (၁၀'x၈'x၈')ရေ စက်ရုံ ပိုက်လိုင်း ၃" PVC ၉၀၀' (၄၀'x၄၀'x၆') ခြံစည်း ရိုး ကာရံခြင်း	-	-	၂၀၄
၈	တောင်တော	-	-	၄" ၀ GI ၁၀၀၀' (၂၄၀၀) ဂါလံ ဆွဲစင်မြင့်ရေစင် (၁၀'x၈'x၈') ရေစက်ရုံ(၄၀'x၄၀'x၆')ခြံစည်း ရိုးကာရံခြင်း	-	-	၄၇၂
၉	ချောင်းရှည်	၁၅၀'x ၁၂၀' x၆'	-	-	-	-	၄၁၀
၁၀	ကြို့ပင်သာ	၁၅၀'x ၁၂၀' x၆'	-	-	-	-	၁၁၀
၁၁	တောင်တော	၁၅၀'x ၁၂၀' x၆'	-	-	-	-	၄၇၂
၁၂	ကျောက်ပြင် ကန်	၁၅၀'x ၁၂၀' x၆'	-	-	-	-	၂၉၉
မြို့နယ်ချုပ်		၄	-	၈	-	-	၂၇၇၂

(၄) လျှပ်စစ်မီးလင်းရေးလုပ်ငန်း

စဉ်	လုပ်ငန်း တည်နေရာ	ဆောင်ရွက်သည့်နည်းလမ်း						အကျိုး ပြုအိမ် ခြေ
		မဟာ ဓါတ် အား	မီး စက်	နေရောင် ခြည်	လေ	ရေ အား	ဇီဝ	
၁	-	-	-	-	-	-	-	-
မြို့နယ်ချုပ်		-	-	-	-	-	-	-

(၅) မြစ်မ်းရောင်ကျေးရွာစီမံကိန်းလုပ်ငန်း

စဉ်	ကျေးရွာအမည်	အိမ်ခြေ	အိမ် ထောင်စု	ခွင့်ပြုငွေ ကျပ်(သိန်း)
၁	ဖျောက်ဆိပ်ပင်	၁၄၈	၁၄၈	၃၀၀.၀၀
၂	ချေပူးကန်	၉၂	၉၂	၃၀၀.၀၀
၃	ညောင်လှ	၁၁၈	၁၁၈	၃၀၀.၀၀
၄	ဂုံတော	၇၀	၇၀	၃၀၀.၀၀
၅	ထောက်ဝ	၄၈	၄၈	၃၀၀.၀၀
၆	အောင်သာ	၉၆	၉၆	၃၀၀.၀၀
၇	တယ်ပင်တဲ	၁၅၃	၁၅၃	၃၀၀.၀၀
၈	ပျဉ်းချောင်း	၉၂	၉၂	၃၀၀.၀၀
၉	ဒဟတ်စီး	၂၃၆	၂၃၆	၃၀၀.၀၀
၁၀	ရွာသာအေး	၁၃၃	၁၃၃	၃၀၀.၀၀
၁၁	ရွာသာအေး	၁၀၇	၁၀၇	၃၀၀.၀၀
၁၂	စည်ပင်သာ	၉၉	၉၉	၃၀၀.၀၀
၁၃	မျက်ခါးတော	၉၀	၉၀	၃၀၀.၀၀
၁၄	ကမ္မ	၉၄	၉၄	၃၀၀.၀၀

စဉ်	ကျေးရွာအမည်	အိမ်ခြေ	အိမ် ထောင်စု	ခွင့်ပြုငွေ ကျပ်(သိန်း)
၁၅	ပျော့ကန်	၁၁၇	၁၁၇	၃၀၀.၀၀
၁၆	ကုန်းရှည်	၈၇	၈၇	၃၀၀.၀၀
၁၇	တောရွာ	၂၃၀	၂၃၀	၃၀၀.၀၀
၁၈	လက်ထုတ်ကုန်း	၁၃၆	၁၃၆	၃၀၀.၀၀
၁၉	ဝက်လူး	၁၄၈	၁၄၈	၃၀၀.၀၀
၂၀	ဇီးဇမျှင်	၃၀၆	၃၀၆	၃၀၀.၀၀
၂၁	ကျွန်းဘိုကန်	၁၄၄	၁၄၄	၃၀၀.၀၀
၂၂	ညောင်ကြီး	၁၆၀	၁၆၀	၃၀၀.၀၀
၂၃	ဝါခင်းကြီး	၇၉	၇၉	၃၀၀.၀၀
၂၄	သပွတ်စု	၁၀၈	၁၀၈	၃၀၀.၀၀
၂၅	စမ်းကန်	၁၉၁	၁၉၁	၃၀၀.၀၀
၂၆	အုန္နံ့ချောင်းကျွန်း	၆၉	၆၉	၃၀၀.၀၀
၂၇	ရွာသစ်တောင်	၁၇၄	၁၇၄	၃၀၀.၀၀
၂၈	ဆယ်လံ	၂၄၇	၂၄၇	၃၀၀.၀၀
၂၉	တောင်ရွာနောင်(မ)	၂၁၁	၂၁၁	၃၀၀.၀၀
၃၀	ဖလန်ကန်	၁၈၂	၁၈၂	၃၀၀.၀၀
၃၁	ညောင်လှ	၁၄၇	၁၄၇	၃၀၀.၀၀
မြို့နယ်ချုပ်		၄၃၁၂	၄၃၁၂	၉၃၀၀.၀၀

(၆) ကျေးလက်အိမ်ယာဖွံ့ဖြိုးရေးလုပ်ငန်း

စဉ်	ကျေးရွာအမည်	ခွင့်ပြု အိမ်ခြေ	ပြီးစီးအိမ်ခြေ	ကုန်ကျငွေ ကျပ်(သိန်း)
၁	-	-	-	-
မြို့နယ်ချုပ်				

(၇) ကျေးလက်အိမ်သာလုပ်ငန်း

စဉ်	ကျေးရွာအမည်	ခွင့်ပြုလုံးရေ	ပြီးစီးလုံးရေ	ကုန်ကျငွေ ကျပ်(သိန်း)
၁	-	-	-	-
မြို့နယ်ချုပ်				

(ခ) အစိုးရနှင့်ပြည်သူ့ ဆောင်ရွက်သည့် ဒေသဖွံ့ဖြိုးရေး  
လုပ်ငန်းများ

စဉ်	လုပ်ငန်း အမည်	အရွယ် အစား/ အရှည်	ကုန်ကျငွေ			ပြီးစီးရက်
			အစိုးရ	ပြည် သူ	ပေါင်း	
၁	ကျွန်းခင်းကြီးကျေးရွာ၊ ဂျင်းခင်းခြင်း	၅.၀၂၉m x ၅.၄၉m x ၀.၄m	၅.၇၉၉	၁၆.၉၆၄	၂၂.၇၆၃	၃၀-၉-၂၀၁၉
၂	ထန်းပေါက်တောကျေး ရွာ၊ ဂျင်းခင်းခြင်း	၁.၀၀၆m x ၅.၄၉m x ၀.၂m	၁.၂၀၃	၂.၂၃၃	၃.၄၃၆	၃၀-၉-၂၀၁၉
၃	ပွဲတိုင်းကျေးရွာ၊မြေသား တင် ဂျင်းခင်းခြင်း	၀.၆၀၄m x ၅.၄၉m x ၀.၄m	၀.၈၅၉	၁.၈၀၂	၂.၆၆၁	၃၀-၉-၂၀၁၉
၄	ညောင်ပင်ကန်ကျေးရွာ၊ ဂျင်းခင်းခြင်း	၂.၄၁၄m x ၅.၄၉m x ၀.၄m	၂.၈၈၈	၈.၅၅၂	၁၁.၄၄	၃၀-၉-၂၀၁၉
မြို့နယ်ချုပ်		၄	၁၀.၇၄၉	၂၉.၅၅၁	၄၀.၃	-

မြို့ပြစီမံကိန်း (Town Plan) နှစ်(၃၀)အတွက် မြေအသုံးချမှုဆိုင်ရာ လျာထားချက်

၄၉။ မြို့ပြစီမံကိန်း (Town Plan) နှစ်(၃၀)အတွက် မြေအသုံး ချမှုဆိုင်ရာ လျာထားချက်မှာ အောက်ပါအတိုင်းဖြစ်ပါသည်-

စဉ်	မြို့နယ်	လျာထား မြေဧရိယာပေါင်း	လျာထားမည့် မြေဧရိယာပေါင်း	မှတ်ချက်
၁	ညောင်ဦး	-	-	
	မြို့နယ်ချုပ်			

အခန်း(၁၀)

အထွေထွေ

၅၀။ အခြားတင်ပြလိုသောအချက်များ။ မရှိပါ။

နိဂုံး

၅၁။ ညောင်ဦးမြို့နယ်၏ ဒေသဆိုင်ရာအချက်အလက်များကို ဌာန ဆိုင်ရာများမှပေးပို့သောအချက်အလက်များ၊ ဒေသဆိုင်ရာအချက်အလက် စာစောင်များ၊ မှတ်တမ်းများအပေါ်တွင် အခြေခံလျက် အကျဉ်းချုံးပြုစု ထားခြင်းဖြစ်ပါသည်။ဒေသဆိုင်ရာအချက်အလက်များအား မှတ်တမ်း တင်စုစည်းတင်ပြခြင်းအားဖြင့် ညောင်ဦးမြို့နယ်တစ်ခုလုံး၏ အချက် အလက်နှင့် ဖွံ့ဖြိုးတိုးတက်မှုအခြေအနေများကို လေ့လာသိရှိနိုင်ပြီး မိမိ တို့၏ လုပ်ငန်းများကို အထောက်အကူပြုမည်ဖြစ်ပါကြောင်း တင်ပြ အပ်ပါသည်။

မြို့နယ်အုပ်ချုပ်ရေးမှူး

မြို့နယ်အထွေထွေအုပ်ချုပ်ရေးဦးစီးဌာန

ညောင်ဦးမြို့နယ်

ရက်စွဲ၊ ၂၀၁၉ ခုနှစ်၊ စက်တင်ဘာလ( ၃၀ )ရက်