

ကန့်သတ်

ပဲခူးတိုင်းဒေသကြီး

သာယာဝတီခရိုင်

မြို့နယ်အထွေထွေအုပ်ချုပ်ရေးဦးစီးဌာန

အုတ်ဖိုမြို့နယ်

ဒေသဆိုင်ရာအချက်အလက်များ

ရက်စွဲ ၊ ၂၀၁၉ ခုနှစ် ၊ စက်တင်ဘာလ (၃၀) ရက်

မာတိကာ

စဉ်	အကြောင်းအရာ	စာမျက်နှာ	
		မှ	ထိ
	မြေပုံ		
	အခန်း(၁) နိဒါန်း နှင့် ဒေသသမိုင်း		
၁။	နိဒါန်း	၁	၂
၂။	ဒေသသမိုင်းအကျဉ်း	၂	
	အခန်း(၂) ပထဝီဝင်အနေအထား		
၃။	တည်နေရာနှင့် အကျယ်အဝန်း	၃	
၄။	နယ်နိမိတ်	၃	
၅။	မြေမျက်နှာသွင်ပြင်	၄	
၆။	ရေဆင်း	၄	
၇။	ပင်လယ်ရေမျက်နှာပြင်အထက်အမြင့်	၅	
	အခန်း(၃) ရာသီဥတုနှင့်သဘာဝပတ်ဝန်းကျင်		
၈။	ရာသီဥတု	၅	
၉။	သဘာဝပေါက်ပင်	၅	၆
၁၀။	တောရိုင်းတိရစ္ဆာန်များ	၆	
၁၁။	သဘာဝပတ်ဝန်းကျင်လက်ရှိအခြေအနေ	၆	
၁၂။	သဘာဝပတ်ဝန်းကျင်ထိန်းသိမ်းရေးလုပ်ငန်းများ	၆	
၁၃။	သဘာဝဘေးအန္တရာယ် ကျရောက်မှု	၇	

စဉ်	အကြောင်းအရာ	စာမျက်နှာ	
		မှ	ထိ
	အခန်း(၄) လူဦးရေဆိုင်ရာအချက်အလက်များ		
၁၄။	နေထိုင်သည့်တိုင်းရင်းသားလူမျိုးစုများ	၇	၈
၁၅။	အိမ်ခြေ ၊ အိမ်ထောင်စုနှင့်လူဦးရေ (က) အိမ်ခြေ/အိမ်ထောင်စု (ခ) လူဦးရေ	၉ ၉	
၁၆။	လူဦးရေတိုးနှုန်းနှင့် ကျား/မ အချိုး (က) လူဦးရေတိုးနှုန်းနှင့်ကျား/မ အချိုး (ခ) မွေးဖွား၊သေဆုံး၊ပြောင်းဝင်၊ပြောင်းထွက်လူဦးရေ	၁၀ ၁၀	
၁၇။	ကိုးကွယ်သည့်ဘာသာ	၁၀	
၁၈။	နိုင်ငံခြားသားများနေထိုင်မှု	၁၁	
	အခန်း(၅) အုပ်ချုပ်ရေးဆိုင်ရာအချက်အလက်များ		
၁၉။	အုပ်ချုပ်ရေးနယ်မြေ ဖွဲ့စည်းမှု	၁၁	
၂၀။	ရွေးကောက်ပွဲဆိုင်ရာ ကိစ္စရပ်များ (က) မြို့နယ်ရွေးကောက်ပွဲကော်မရှင်အဖွဲ့ခွဲ အဖွဲ့ဝင်စာရင်း (ခ) ဆန္ဒမဲပေးပိုင်ခွင့်ရှိသူဦးရေ (ဂ) နိုင်ငံရေးပါတီများ (ဃ) ရွေးချယ်ခံရသောလွှတ်တော်ကိုယ်စားလှယ်များ	၁၂ ၁၂ ၁၂ ၁၃ ၁၃	
	အခန်း(၆) စီးပွားရေးဆိုင်ရာ အချက်အလက်များ		
၂၁။	စီးပွားရေးဆိုင်ရာ ခြုံငုံသုံးသပ်ချက်	၁၄	

စဉ်	အကြောင်းအရာ	စာမျက်နှာ	
		မှ	ထိ
၂၂။	မြေအသုံးချမှု	၁၅	၁၆
၂၃။	ဆည်မြောင်းတာဝန်များနှင့်ဆည်ရေသောက်ဧရိယာ (က) ကိုယ့်အားကိုယ်ကိုးဆည်များ (ခ) မြစ်ရေတင်စီမံကိန်းများ (ဂ) တာဝန်များ/ရေထိန်းတံခါးများ	၁၆ ၁၆ ၁၆	
၂၄။	စိုက်ပျိုးရေးလုပ်ငန်း (က) အဓိကသီးနှံ(၁၀)မျိုး စိုက်ပျိုးထုတ်လုပ်မှု (ခ) နှစ်ရှည်သီးနှံစိုက်ပျိုးမှုအခြေအနေ (ဂ) အခြားဈေးကွက်ဝင်သီးနှံများစိုက်ပျိုးထုတ်လုပ်မှု (ဃ) လယ်ယာသုံးစက်ကိရိယာ သုံးစွဲမှုအခြေအနေ (င) လယ်ယာသုံးထယ်၊ထွန်နှင့်ကျွဲ၊နွားကောင်ရေ (စ) ဒေသတွင်းဆန်ဖူလုံမှုရာခိုင်နှုန်း (ဆ) ဒေသတွင်းဆီဖူလုံမှုရာခိုင်နှုန်း	၁၇ ၁၈ ၁၈ ၁၈ ၁၉ ၁၉ ၂၀ ၂၀	
၂၅။	မွေးမြူရေးလုပ်ငန်း (က) မွေးမြူရေးစုန်များ (ခ) မြို့နယ်မွေးမြူရေး(ကောင်ရေ) (ဂ) မြို့နယ်အသားထုတ်လုပ်မှု(ပိဿာ) (ဃ) မြို့နယ်ကြက်/ဘဲ/ငှက်ထုတ်လုပ်မှု(လုံး) (င) နို့ထွက်ပစ္စည်းထုတ်လုပ်မှု (စ) မြို့နယ်ငါးပုစွန်မွေးမြူမှုအခြေအနေ (ဆ) ရေချို၊ ရေငန်ငါးဖမ်းလုပ်ငန်းမှ အသားထုတ်လုပ်မှု	၂၁ ၂၁ ၂၁ ၂၁ ၂၁ ၂၂ ၂၂	
၂၆။	စက်မှုလက်မှုလုပ်ငန်း		

စဉ်	အကြောင်းအရာ	စာမျက်နှာ	
		မှ	ထိ
	(က) စက်မှုဇုန်များ (ခ) မြို့နယ်ရှိစက်ရုံများ (ဂ) မြို့နယ်ရှိအလုပ်ရုံများ (ဃ) အိမ်တွင်းစက်မှုလက်မှုလုပ်ငန်းများ	၂၂ ၂၃ ၂၃ ၂၃	
၂၇။	သစ်တောလုပ်ငန်းဆောင်ရွက်မှုအခြေအနေ (က) သစ်တောများ (ခ) စီးပွားဖြစ်သစ်တောစိုက်ခင်း (ဂ) သစ်ထုတ်လုပ်မှု (ဃ) သစ်တောထွက်ပစ္စည်းများ	၂၄ ၂၄ ၂၄ ၂၅ ၂၅	
၂၈။	တွင်းထွက်ပစ္စည်းထုတ်လုပ်မှုလုပ်ငန်း (က) ဓာတ်သတ္တုတူးဖော်ထုတ်လုပ်မှု (ခ) ကျောက်မျက်တူးဖော်ထုတ်လုပ်မှု	 ၂၅ ၂၆	
၂၉။	စွမ်းအင်နှင့်လျှပ်စစ်ကဏ္ဍ (က) ဓာတ်ဆီ/ဒီဇယ် အရောင်းဆိုင်များ (ခ) သဘာဝဓါတ်ငွေ့အရောင်းဆိုင်များ	 ၂၆ ၂၆	
၃၀။	ပို့ဆောင်ရေးနှင့်လမ်းပန်းဆက်သွယ်ရေးလုပ်ငန်း (က) လေကြောင်းလမ်း (ခ) ရေကြောင်းလမ်း (ဂ) ရထားလမ်းနှင့်ဘူတာရုံများ (ဃ) ကားဂိတ်များ	 ၂၇ ၂၇ ၂၇ ၂၇	
၃၁။	လမ်းဦးစီးဌာန၏လုပ်ငန်းများ (က) ကားလမ်းများ (ခ) မြို့နယ်ချင်းဆက်လမ်းများ	 ၂၈ ၂၈	

စဉ်	အကြောင်းအရာ	စာမျက်နှာ	
		မှ	ထိ
	(ဂ) တံတားများ (ဃ) လမ်း၊တံတားသုံးစက်ကိရိယာများ (င) လမ်း၊တံတားအသုံးပြုခကောက်ခံသည့်လုပ်ငန်း	၂၈ ၃၁ ၃၁	၃၀
၃၂။	ဟိုတယ်နှင့်ခရီးသွားလုပ်ငန်း (က) ဟိုတယ် ၊ မိုတယ်၊အင်း၊ တည်းခိုခန်း (ခ) ကမ်းခြေ/ အပန်းဖြေနေရာ	၃၁ ၃၁	
၃၃။	သမဝါယမအသင်းများ	၃၂	
၃၄။	စီးပွားရေးဆိုင်ရာ အခြေခံအဆောက်အအုံများ (က) ကုမ္ပဏီ၊ ကုန်စည်ဒိုင်၊ပွဲရုံ၊ဈေးနှင့်ကုန်တိုက်များ (ခ) ဘဏ်များ (ဂ) စတိုးဆိုင်နှင့်အရောင်းဆိုင်များ	၃၂ ၃၄ ၃၄	၃၄ ၃၅
၃၅။	စည်ပင်သာယာရေးလုပ်ငန်းများ (က)ဈေးလုပ်ငန်း (ခ) သောက်သုံးရေရရှိရေးလုပ်ငန်း (ဂ) သန့်ရှင်းရေးလုပ်ငန်း (ဃ) လမ်း၊တံတားလုပ်ငန်း	၃၅ ၃၆ ၃၆ ၃၆	၃၇
၃၆။	ပုံနှိပ်လုပ်ငန်းနှင့် မီဒီယာလုပ်ငန်းများ (က) ပုံနှိပ်လုပ်ငန်းနှင့် တေးသံသွင်း၊ ဗွီဒီယို (ခ) မီဒီယာလုပ်ငန်းများ	၃၇ ၃၈	
၃၇။	ပြည်တွင်း အသားတင်ထုတ်လုပ်မှုနှင့်ဝန်ဆောင်မှု တန်ဖိုး	၃၈	
၃၈။	တစ်ဦးချင်းဝင်ငွေ	၃၉	
၃၉။	အသက်မွေးဝမ်းကြောင်းလုပ်ငန်းအလိုက် အလုပ်လုပ်သူ ဦးရေ	၄၀	

စဉ်	အကြောင်းအရာ	စာမျက်နှာ	
		မှ	ထိ
၄၀။	အလုပ်လုပ်နိုင်သူဦးရေနှင့် အလုပ်လက်မဲ့ဦးရေ	၄၁	
	အခန်း(၇) လူမှုရေးဆိုင်ရာ အချက်အလက်များ		
၄၁။	ပညာရေးကဏ္ဍ (က) အဆင့်မြင့်ပညာ (ခ) အခြေခံပညာ (ဂ) မူလတန်းကြိုကျောင်း (ဃ) ဘုန်းတော်ကြီးသင်ပညာရေးကျောင်း (င) ကျောင်းနေအရွယ်ကလေးများ ကျောင်းအပ်နှံမှု (စ) တက္ကသိုလ်ဝင်တန်းအောင်မြင်မှု (ဆ) စာတတ်မြောက်မှု ရာခိုင်နှုန်း (ဇ) သင်ကြားမှု သင်ယူမှုအထောက်အကူပြုစာသင်ခန်းများဖွင့်လှစ်နိုင်မှု (ဈ) စာကြည့်တိုက်များဖွင့်လှစ်နိုင်မှု	၄၁ ၄၁ ၄၅ ၄၅ ၄၆ ၄၆ ၄၆ ၄၆ ၄၇	၄၅ ၄၇
၄၂။	ကျန်းမာရေးကဏ္ဍ (က) ဆေးရုံများ (ခ) ဆေးပေးခန်းများ (ဂ) ကျေးလက်ကျန်းမာရေးဌာန/ဌာနခွဲ (ဃ) ကျန်းမာရေးစောင့်ရှောက်မှု (င) ဒေသတွင်း အများဆုံးဖြစ်တတ်သောရောဂါများ (စ) HIV/ AIDS-ရောဂါ ဖြစ်ပွား/ သေဆုံးဦးရေ (ဆ) ကျန်းမာရေးဆိုင်ရာ အညွှန်းကိန်းများ	၄၇ ၄၈ ၄၈ ၄၉ ၅၀ ၅၁ ၅၁ ၅၁	၄၉ ၅၀

စဉ်	အကြောင်းအရာ	စာမျက်နှာ	
		မှ	ထိ
၄၃။	လူမှုရေးအသင်းအဖွဲ့များ (က) INGO (ခ) NGO (ဦးရေ) (ဂ) အသင်းအဖွဲ့များ	၅၁ ၅၂ ၅၂	၅၃
၄၄။	အားကစားနှင့်ပျော်ဖြေရေးလုပ်ငန်းများ	၅၄	
	အခန်း(၈) ဘာသာရေးဆိုင်ရာအချက်အလက်များ		
၄၅။	ဗုဒ္ဓဘာသာဆိုင်ရာအဆောက်အဦးများနှင့် သာသနာဝင်ပုဂ္ဂိုလ်များ (က) သာသနိကအဆောက်အဦးများ (ခ) ရဟန်းသံဃာနှင့်သီလရှင်များ (ဂ) ထင်ရှားသည့်ဘုရား၊စေတီ၊ပုထိုးများ (ဃ) ထင်ရှားသည့်ဘုန်းတော်ကြီးကျောင်းများ	၅၄ ၅၄ ၅၅ ၅၅	
၄၆။	အခြားဘာသာရေးအဆောက်အဦးများ	၅၅	
၄၇။	သမိုင်းဝင်ထင်ရှားသောအဆောက်အဦးနှင့်နေရာများ	၅၆	
	အခန်း(၉) ဒေသဖွံ့ဖြိုးရေးဆိုင်ရာအချက်အလက်များ		
၄၈။	ဒေသဖွံ့ဖြိုးရေးလုပ်ငန်းများဆောင်ရွက်နိုင်မှုအခြေအနေ (က) ကျေးလက်ဒေသဖွံ့ဖြိုးတိုးတက်ရေးဦးစီးဌာနမှ ဆောင်ရွက်သည့်လုပ်ငန်းများ (ခ) အစိုးရနှင့်ပြည်သူမှဆောင်ရွက်သည့်ဒေသဖွံ့ဖြိုးရေးလုပ်ငန်းများ	၅၆ ၅၉	၅၉

စဉ်	အကြောင်းအရာ	စာမျက်နှာ	
		မှ	ထိ
၄၉။	မြို့ပြစီမံကိန်း(TownPlan)နှစ်(၃၀)အတွက်မြေအသုံးချမှုဆိုင်ရာလျာထားမှု	၅၉	
	အခန်း(၁၀) အထွေထွေ		
၅၀။	အခြားတင်ပြလိုသောအချက်များ	၆၀	
၅၁။	နိဂုံး	၆၀	

အုတ်မြို့မြို့နယ်အခြေပြမြေပုံ



စကေး ၁လက်မ = ()မိုင်



ကြို့ပင်ကောက်မြို့နယ်

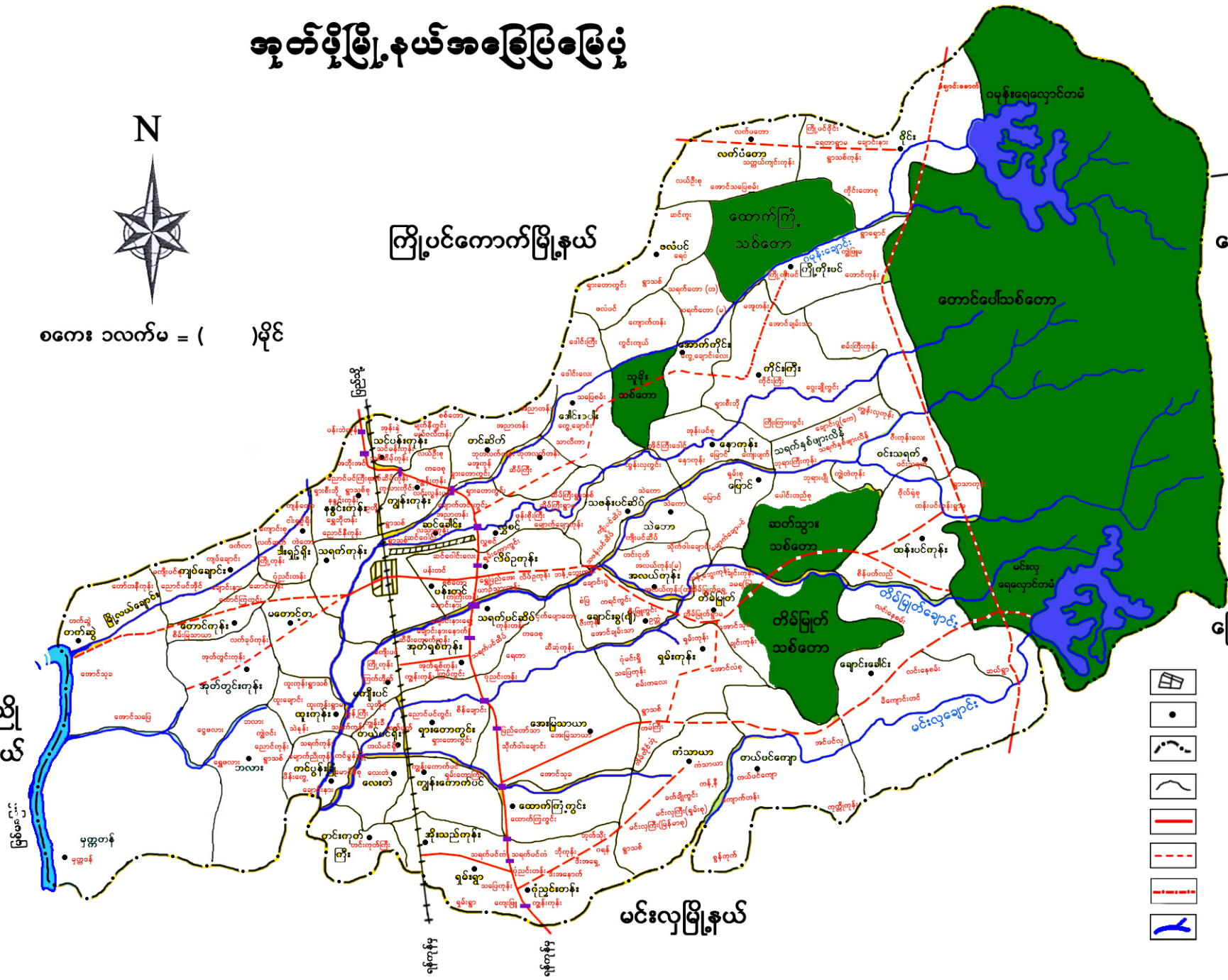
ကျောက်တံခါး
မြို့နယ်

မိုးညို
မြို့နယ်

မင်းလှမြို့နယ်

ပြေပုံအညွှန်း

-  မြို့
-  ကျေးရွာ
-  မြို့နယ်နယ်နိမိတ်
-  အုပ်စုနယ်နိမိတ်
-  ကတ္တရာလမ်း
-  ဂဝံ/ကျောက်လမ်း
-  မြေသားလမ်း
-  မြစ်/ချောင်း



အုတ်ဖိုမြို့နယ်ဒေသဆိုင်ရာအချက်အလက်များ

အခန်း(၁)

နိဒါန်းနှင့်ဒေသသမိုင်း

နိဒါန်း

၁။ အထွေထွေအုပ်ချုပ်ရေးဦးစီးဌာနသည် ပြည်ထောင်စုအစိုးရအဖွဲ့ရုံး ဝန်ကြီးဌာန လက်အောက်ရှိ ဌာနတစ်ခုဖြစ်ပြီး တရားဥပဒေစိုးမိုးရေးနှင့်ရပ်ရွာ အေးချမ်းသာယာရေး၊ နိုင်ငံတော်အစိုးရ၏ မူဝါဒများ အကောင်အထည် ဖော်ရေး၊ ကောင်မွန်သောအုပ်ချုပ်ရေးစနစ်ဖော်ဆောင်ရေး၊ ပြည်သူ့ကို ဗဟိုပြုဒေသဖွံ့ဖြိုးရေးလုပ်ငန်းများ ဖော်ဆောင်ရေး ဟူသော ရည်မှန်းချက် တာဝန်များကို အောင်မြင်အောင် ဆောင်ရွက်လျက် ရှိပါသည်။ အထွေထွေ အုပ်ချုပ်ရေးဦးစီးဌာနတွင် တာဝန်ထမ်းဆောင်ကြသည့် အဆင့်ဆင့်သော အရာထမ်း၊ အမှုထမ်းများသည် ရုံးချုပ်အဆင့်မှ အောက်ခြေ ရပ်ကွက်/ ကျေးရွာအုပ်စုအဆင့်အထိ အထွေထွေအုပ်ချုပ်ရေး ဦးစီးဌာန ရုံးအသီးသီးတွင် တာဝန်ထမ်းဆောင်ကြရပြီး နိုင်ငံတော်အုပ်ချုပ် ရေး ယန္တရားချောမွေ့စွာ လည်ပတ်ရေးတွင် ပါဝင်ဆောင်ရွက်ခြင်း၊ ဝန်ကြီးဌာန၏ ရည်မှန်းချက် တာဝန်များ၊ အခြားဝန်ကြီးဌာနမှ ပေးအပ်သော တာဝန်များနှင့် ဒေသဆိုင်ရာ အစိုးရအဖွဲ့များမှ ပေးအပ်သောလုပ်ငန်း တာဝန်များကို ကျေပွန်စွာ ထမ်းဆောင် နေကြရသည်ဖြစ်ရာ ဒေသဆိုင်ရာအချက်အလက်များပြုစု ထားရှိခြင်းသည် များစွာအရေးပါလာပါသည်။ ဒေသဆိုင်ရာ အချက်အလက်များ ပြုစုခြင်း ဖြင့်မိမိတို့၏လုပ်ငန်း ဆောင်ရွက်ရာတွင် အထောက်အကူပြုသကဲ့သို့ အကြီးအကဲများ နယ်မြေသို့ကွင်းဆင်းရာတွင် နယ်မြေ၏အချက် အလက် များကို လွယ်ကူစွာသိရှိနိုင်မည် ဖြစ်ပါသည်။ ဤစာအုပ်သည် အုတ်ဖိုမြို့နယ် ၏ ဒေသဆိုင်ရာအချက်အလက်များ (၂၀၁၈ခုနှစ်၊ အောက်တိုဘာလမှ ၂၀၁၉ခုနှစ်၊ စက်တင်ဘာလကုန်ထိ အခြေအနေ)ကို သက်ဆိုင်ရာဌာန အသီးသီးမှ ပေးပို့သော ကိန်းဂဏန်း များနှင့်အညီ ပြုစုတင်ပြ ထားခြင်း ဖြစ်ပါသည်။

ဒေသသမိုင်းအကျဉ်း

၂။ လွန်ခဲ့သောနှစ်ပေါင်း(၁၆၀)ခန့်က၊ ယခုအုတ်ဖိုရွာမသည် ရွာသိမ်ရွာငယ်မျှသာ ဖြစ်ပါသည်။ ပထမတွင်ယင်းရွာငယ်ကိုတဲတောဟု ခေါ်ဆိုကြသည်။ တဲတောရွာကလေးသည် တဖြည်းဖြည်းနှင့်အိမ်ခြေ၊ လူဦးရေ တိုးပွားလာပြီး ၎င်း ရွာတွင်နေထိုင်ခဲ့သော ဦးဖိုးညိုရောင်၊ ဒေါ်ထုံ၊ ဦးရွှေ၊ ဦးဟန်၊ ဒေါ်တူးတို့က ဘုရား၊ ပုထိုး၊ (ယခုဝါဆိုကျောင်းအနီးတွင်) အုတ်ဖုတ်သော နေရာဟောင်းနှင့် အုတ်ဖို ဟောင်းများကိုတွေ့၍ ၎င်းကို အကြောင်းပြုပြီး တဲတောမှ အုတ်ဖိုရွာမဟူ၍ အမည် ပြောင်းခဲ့ပါသည်။

အုတ်ဖိုမြို့အား ပြည်ထဲရေးဝန်ကြီးဌာန၏ (၃၀.၈.၁၉၇၂)ရက်စွဲပါ စာအမှတ် ၁၀၃ / ၅၈ / စိတ်(၁)ဖြင့်လည်းကောင်း၊ ကျေးရွာအုပ်စုများ အား (၃၁.၁.၁၉၇၃) ရက်စွဲပါစာအမှတ် ၃ / ၁၅၈ / အထ (၂)ဖြင့် လည်းကောင်း ထုတ်ပြန်ကြော်ငြာ ခဲ့ပါသည်။

အခန်း(၂)

ပထဝီဝင်အနေအထား

တည်နေရာအကျယ်အဝန်း

၃။ အုတ်ဖိုမြို့နယ်သည် မြန်မာနိုင်ငံ၏အလယ်ပိုင်းတွင်ရှိ၍ ပဲခူးတိုင်းဒေသကြီး၊ သာယာဝတီခရိုင်အတွင်းတည်ရှိပါသည်။ အုတ်ဖိုမြို့နယ်သည် မြောက်လတ္တီတွဒ် ၂၇ဒီဂရီ ၆၅မိနစ်နှင့် ၂၈ဒီဂရီ ၁၅မိနစ်ကြား အရှေ့လောင်ဂျီတွဒ် ၉၇ဒီဂရီ ၀၀ မိနစ် နှင့် ၉၈ဒီဂရီ ၁၉မိနစ်အကြား တွင်တည်ရှိပြီး အကျယ်အဝန်းမှာ (၄၀၅.၄၈) စတုရန်းမိုင် ကျယ်ဝန်း ပါသည်။ အရှေ့မှအနောက်သို့ (၂၈.၄၉)မိုင်ရှိပြီး၊ တောင်မှမြောက်သို့ (၁၆.၈)မိုင် ရှည်လျားပါသည်။

စဉ်	မြို့နယ်	မြို့ဧရိယာ	ကျေးရွာအုပ်စု ဧရိယာစတုရန်းမိုင်	မြို့နယ်ဧရိယာ စတုရန်းမိုင်
၁	အုတ်ဖို	၁.၁၂	၄၀၃.၁၈	၄၀၅.၄၈
၂	အိုးသည်ကုန်း	၁.၁၈	-	-
	မြို့နယ်ချုပ်	၂.၃	၄၀၃.၁၈	၄၀၅.၄၈

နယ်နိမိတ်

၄။ အုတ်ဖိုမြို့နယ်၏ အရှေ့ဘက်တွင် ပဲခူးတိုင်းဒေသကြီး၊ ကျောက်တံခါးမြို့နယ်တို့နှင့်နယ်နိမိတ်ထိစပ်လျက်ရှိပြီး တောင်ဘက်တွင် ပဲခူးတိုင်းဒေသကြီး၊ မင်းလှမြို့နယ်တို့နှင့်ထိစပ်လျက်ရှိပါသည်။ အနောက်ဘက်တွင်ပဲခူးတိုင်းဒေသကြီး၊ မိုးညိုမြို့နယ်တို့နှင့်ထိစပ်လျက်ရှိပြီး မြောက်ဘက်တွင် ပဲခူးတိုင်းဒေသကြီး၊ ကြို့ပင်ကောက်မြို့နယ်တို့နှင့် နယ်နိမိတ်ထိစပ်လျက်ရှိပါသည်။

မြေပြင်အခြေအနေ

၅။ အုတ်ဖိုမြို့နယ်သည် အရှေ့ဘက်တောင်တန်း ထူထပ်သော အပိုင်း၊ အလယ်ပိုင်း မြေညီလွင်ပြင်၊ အနောက်ဘက် အင်း၊ အိုင်၊ ချောင်း၊ မြောင်း ထူထပ်သောအပိုင်းဟူ၍ ရှိပါသည်။

ရေဆင်း

၆။ အုတ်ဖိုမြို့နယ်သည် မြစ်ချောင်းများပေါများသည့် ဒေသတစ်ခု ဖြစ်ပြီး မြစ်ချောင်းများသည် အရှေ့မှအနောက်သို့ စီးဆင်းလျက် ရှိပါသည်။ ထင်ရှားသောချောင်းမှာ ဂမုန်းချောင်းနှင့်မြောင်ချောင်း တို့ဖြစ်ပြီး မြစ်မခ မြစ်သို့စီးဝင်ပါသည်။ ဒေသတွင်းရှိရေအရင်းအမြစ် များမှာ ရေချိုဖြစ်၍ စိုက်ပျိုးရေး သောက်သုံးရေ အသုံးပြု နိုင်ပါသည်။ ဂမုန်းချောင်းအား ဂမုန်းဆည်မှ ဆည်ရေလွှတ်ပေးရာတွင် အသုံးပြု ပါသည်။

ပင်လယ်ရေမျက်နှာပြင်အမြင့်

၇။ အုတ်ဖိုမြို့နယ်သည် ပင်လယ်ရေမျက်နှာပြင်အထက် ပျမ်းမျှ အမြင့် (၇၇)ပေ အထက်တွင်တည်ရှိပြီး မြို့နယ်၏အမြင့်ဆုံး အရပ် ဒေသမှာ အရှေ့ဘက် ပဲခူးရိုးမတောင်ဖြစ်ပြီး အနိမ့်ဆုံးအရပ်ဒေသမှာ အနောက်ဘက် မှတ္တဒန်ကျေးရွာ အုပ်စု ဖြစ်ပါသည်။

အခန်း(၃)
ရာသီဥတုနှင့်သဘာဝပတ်ဝန်းကျင်

ရာသီဥတု

၈။ အုတ်ဖိုမြို့နယ်သည်ပူအိုက်စွတ်စိုသောရာသီဥတုရှိပြီး၊ အမြင့်ဆုံး အပူချိန် (၁၀၁°F)နှင့် အနိမ့်ဆုံးအပူချိန်မှာ (၄၀°F) ဖြစ်ပါသည်။ နှစ်အလိုက်ဖြစ်ပေါ်ခဲ့သော မိုးရေချိန်နှင့်အပူချိန်မှာ အောက်ဖော်ပြပါ အတိုင်း ဖော်ပြပါသည်-

စဉ်	လအမည်	မိုးရေချိန်		အပူချိန်	
		မိုးရွာရက်	စုစုပေါင်း မိုးရေချိန်	နွေရာသီ (°C) အမြင့်ဆုံး	ဆောင်းရာသီ (°C) အနိမ့်ဆုံး
၁	၂၀၁၄	၉၂	၄၆.၂၁	၃၂ C	၁၆ C
၂	၂၀၁၅	၉၇	၄၆.၄၁	၃၈ C	၁၈ C
၃	၂၀၁၆	၉၂	၆၄.၇၅	၃၂ C	၁၄ C
၄	၂၀၁၇	၉၅	၅၃.၈၁	၄၀ C	၁၄ C
၅	၂၀၁၈	၈၅	၅၉.၃၆	၄၅ C	၁၄ C
၆	၂၀၁၉	၅၄	၅၆.၄၄	၄၃ C	-
	စုစုပေါင်း	၅၁၅	၃၂၆.၉၈	၂၃၀ C	၇၆ C

သဘာဝပေါက်ပင်များ

၉။ အုတ်ဖိုမြို့နယ်အတွင်း ပေါက်ရောက်သည့် သဘာဝပေါက်ပင်များမှာ ကျွန်း၊ ပျဉ်းကတိုး၊ ပိတောက်၊ အင်၊ ကညင်၊ ထောက်ကြွံ၊ သတီ၊ နှော၊ ယမနေ၊ မျောက်ချော၊ မျောက်ငို၊ ဘင်္ဂ၊ မအူ၊ ဖန်ခါး၊ ဒီးဒူး၊ လက်ပံ၊ တောင်သရက်၊ သစ်၊ စိမ့်၊ ရုံး၊ သင်းဝင်၊ သစ်ပုဂံ၊ ဝါးဘိုးဝါး၊ မျှင်ဝါး၊ ကျသောင်းဝါး စသည်တို့ ဖြစ်ပါသည်။

တောရိုင်းတိရစ္ဆာန်များ

၁၀။ အုတ်ဖိုမြို့နယ်တွင် တွေ့ရှိရသော တောရိုင်းတိရစ္ဆာန်များမှာ ဆင်၊ ကျား၊ ကျားသစ်၊ တောဝက်၊ ဝက်ဝံ၊ ကြွံ၊ ပြောင်၊ တောကျွဲ၊ ဆတ်၊ သမင်၊ တောင်ဆိပ်၊ တောဆိပ်၊ ဂျီ၊ တောခွေး၊ ခွေးတူဝက်တူ၊ တောကြောင်၊ သင်ခွေချပ်၊ ကြောင်မင်း နှင့် မျောက်အမျိုးမျိုး စသည်တို့ ဖြစ်ပါသည်။

သဘာဝပတ်ဝန်းကျင်လက်ရှိအခြေအနေ

၁၁။ အုတ်ဖိုမြို့နယ်အတွင်း သစ်တောကြိုးဝိုင်း(၇)ခုရှိပြီး၊ ယခုအချိန်တွင် အစိုးရ၊ ပုဂ္ဂလိကသစ်ထုတ်လုပ်မှုလုပ်ငန်းများ ရပ်ဆိုင်းထားရှိပြီး ပျိုးထောင်ပြန်လည် စိုက်ပျိုးခြင်းလုပ်ငန်းများ ဆောင်ရွက်လျက် ရှိပါသည်။

သဘာဝပတ်ဝန်းကျင်ထိန်းသိမ်းရေးလုပ်ငန်းများ

၁၂။ အုတ်ဖိုမြို့နယ်အတွင်း နှစ်စဉ်စီမံကိန်းများချမှတ်ကာ သစ်တောစိုက်ခင်း ပြန်လည်ထူထောင်ခြင်း၊ နှစ်စဉ်ဧက(၁၀၀) ဆောင်ရွက်လျက် ရှိပြီး၊ တရားမဝင် သစ်ဖမ်းဆီးခြင်းလုပ်ငန်းအား ခရိုင်/မြို့နယ် ပူးပေါင်း၍ စစ်ကြောင်းဖြင့်(၅)ရက်တစ်ကြိမ် ဆောင်ရွက်လျက်ရှိပါသည်။ ပြည်သူလူထုအား ပညာပေးစည်းရုံးခြင်း၊ ပညာပေးလုပ်ငန်းများ၊ သစ်တောဥပဒေ၊ နည်းဥပဒေချပြရှင်းလင်းခြင်းအား တစ်လ(၂)ကြိမ် ဆောင်ရွက်လျက်ရှိပါသည်။

သဘာဝဘေးအန္တရာယ်ကျရောက်မှုအခြေအနေ

၁၃။ အောက်ပါအတိုင်း တင်ပြအပ်ပါသည် -

စဉ်	သဘာဝဘေးအန္တရာယ်အမည်	ဖြစ်ပွားသည့်အကြိမ်	သေ/ပျောက်ဦးရေ	အဆောက်ဦးပျက်စီးဆုံးရှုံးမှု	ဆုံးရှုံးမှုတန်ဖိုး(သန်း)
၁	ရေဘေး	-	-	-	-
၂	မီးဘေး	(၂)ကြိမ်	-	(၅)လုံး	၁.၁၅
၃	လေဘေး	(၁၃)ကြိမ်	-	(၄၁၃)လုံး	၃၀.၄၈၇၇
၄	မိုးကြိုး	-	-	-	-
	မြို့နယ်ချုပ်	(၁၁)ကြိမ်	-	(၄၁၈)လုံး	၃၁.၆၃၇

အခန်း(၄)

လူဦးရေဆိုင်ရာအချက်အလက်များ

နေထိုင်သည့်လူမျိုး

၁၄။ အုတ်ဖိုမြို့နယ်တွင် နေထိုင်ကြသော လူမျိုးစုများမှာ အောက်ပါအတိုင်း ဖြစ်ပါသည်-

စဉ်	လူမျိုး	နေထိုင်သည့်ဦးရေ	မြို့နယ်လူဦးရေ	မြို့နယ်လူဦးရေ၏ရာခိုင်နှုန်း
၁	ကရင်	၆၄၅၂	၁၃၃၀၃၀	၄.၈၅
၂	ချင်း	၂၁၃၈	၁၃၃၀၃၀	၁.၆၀
၃	မွန်	၄၁	၁၃၃၀၃၀	၀.၀၃
၄	ဗမာ	၁၂၂၁၈၃	၁၃၃၀၃၀	၉၁.၈၄
၅	ရခိုင်	၂၆	၁၃၃၀၃၀	၀.၀၂
၆	ရှမ်း	၇၇၅	၁၃၃၀၃၀	၀.၅၈
၇	ကချင်	၄၆၉	၁၃၃၀၃၀	၀.၃၅
	မြို့နယ်ချုပ်	၁၃၂၀၈၄	၁၃၃၀၃၀	၉၉.၂၈

အိမ်ခြေ၊ အိမ်ထောင်စု၊ လူဦးရေ

၁၅။ အုတ်ဖိုမြို့နယ်၏ ၂၀၁၉ခုနှစ် စက်တင်ဘာလကုန်အထိ လူဦးရေမှာ အောက်ပါအတိုင်းဖြစ်ပါသည်-

(က) အိမ်ခြေ/အိမ်ထောင်စု

စဉ်	အကြောင်းအရာ	အိမ်ခြေ	အိမ်ထောင်စု	ရပ်ကွက်	ကျေးရွာအုပ်စု	ကျေးရွာ
၁	မြို့နေ	၃၉၆၉	၄၃၁၆	၁၀	-	-
၂	ကျေးလက်နေ	၂၈၈၇၁	၃၀၁၀၀	-	၅၃	၂၅၄
	မြို့နယ်ချုပ်	၃၂၈၄၀	၃၄၄၁၆	၁၀	၅၃	၂၅၄

(ခ) လူဦးရေ

စဉ်	အကြောင်းအရာ	အသက်(၁၈) နှစ်အထက်			အသက်(၁၈) နှစ်အောက်			စုစုပေါင်း		
		ကျား	မ	ပေါင်း	ကျား	မ	ပေါင်း	ကျား	မ	ပေါင်း
၁	မြို့နေ	၆၁၂၀	၇၄၀၅	၁၃၅၂၅	၂၁၃၀	၂၀၃၀	၄၁၆၀	၈၂၅၀	၉၄၃၅	၂၇၆၈၅
၂	ကျေးလက်နေ	၄၁၂၈၀	၄၅၂၅၁	၈၆၅၃၁	၁၄၅၈၆	၁၄၂၂၈	၂၈၈၁၄	၅၅၈၆၆	၅၉၄၇၉	၁၁၅၃၄၅
	မြို့နယ်ချုပ်	၄၇၄၀၀	၅၂၆၅၆	၁၀၀၀၅၆	၁၆၇၁၆	၁၆၂၅၈	၃၂၉၇၄	၆၄၁၁၆	၆၈၉၁၄	၁၃၃၀၃၀

လူဦးရေတိုးနှုန်းနှင့်ကျားမအချိုး

၁၆။ အုတ်ဖိုမြို့နယ်၏ ၂၀၁၉ခုနှစ်၊စက်တင်ဘာလအထိလူဦးရေ တိုးနှုန်း နှင့် ကျား၊ မ အချိုးမှာ အောက်ပါအတိုင်းဖြစ်ပါသည်-

(က) လူဦးရေတိုးနှုန်းနှင့်ကျား၊ မအချိုး

စဉ်	မြို့နယ်/မြို့	ယခင်နှစ် လူဦးရေ	ယခုနှစ် လူဦးရေ	တိုးလာ ဦးရေ	တိုး နှုန်း	ကျား/မအချိုး		
						ကျား	မ	အချိုး
၁	အုတ်ဖိုမြို့	၁၂၆၆၈၄	၁၂၇၈၆၄	၁၁၈၀	၀.၉၂	၆၁၆၄၅	၆၆၂၁၉	၁:၁.၀၇
၂	အိုးသည်ကုန်း မြို့	၅၀၃၁	၅၁၆၆	၁၃၅	၂.၆၁	၂၄၇၁	၂၆၉၅	၁:၁.၀၉
	မြို့နယ်ချုပ်	၁၃၁၇၁၅	၁၃၃၀၃၀	၁၃၁၅	၀.၉၈	၆၄၁၁၆	၆၈၉၁၄	၁:၁.၀၇

(ခ) မွေးဖွား၊ သေဆုံး၊ ပြောင်းဝင်၊ ပြောင်းထွက်လူဦးရေ

စဉ်	မူလလူ ဦးရေ	မွေးဖွား ဦးရေ	သေဆုံး ဦးရေ	ပြောင်းဝင် ဦးရေ	ပြောင်းထွက် ဦးရေ	လက်ရှိ လူဦးရေ
၁	၁၃၁၇၁၅	၁၀၁၉	၅၅၄	၄၆၈၆	၃၈၃၆	၁၃၃၀၃၀

ကိုးကွယ်သည့်ဘာသာ

၁၇။ အုတ်ဖိုမြို့နယ်တွင် နေထိုင်ကြသူများ၏ ကိုးကွယ်သည့် ဘာသာ အလိုက် လူဦးရေမှာ အောက်ပါအတိုင်းဖြစ်ပါသည်-

စဉ်	မြို့နယ်/ မြို့	ဗုဒ္ဓ ဘာသာ	ခရစ် ယာန်	ဟိန္ဒူ ဘာသာ	အစ္စလာမ် ဘာသာ	နတ်	အခြား	ပေါင်း
၁	အုတ်ဖို	၁၂၃၉၉၈	၃၄၇၃	၁၇	၃၇၆	-	-	၁၂၇၈၆၄
၂	အိုးသည် ကုန်း	၄၉၄၀	၃	-	၂၂၃	-	-	၅၁၆၆
	မြို့နယ်ချုပ်	၁၂၈၉၃၈	၃၄၇၆	၁၇	၅၉၉	-	-	၁၃၃၀၃၀

နိုင်ငံခြားသားများနေထိုင်မှု

၁၈။ အုတ်ဖိုမြို့နယ်အတွင်း နိုင်ငံခြားသားများနေထိုင်သူ ဦးရေမှာ အောက်ပါ အတိုင်းဖြစ်ပါသည်-

စဉ်	နိုင်ငံခြားသား လူမျိုး	နေထိုင် ဦးရေ	မြို့နယ် လူဦးရေ	မြို့နယ်လူဦးရေ၏ ရာခိုင်နှုန်း
၁	တရုတ်	၃၄၁	၁၃၃၀၃၀	၀.၂၅၆
၂	အိန္ဒိယ	၆၀၅	၁၃၃၀၃၀	၀.၄၅၄
မြို့နယ်ချုပ်		၉၄၆	၁၃၃၀၃၀	၀.၇၁၁

အခန်း(၅)

အုပ်ချုပ်ရေးဆိုင်ရာအချက်အလက်များ

အုပ်ချုပ်ရေးနယ်မြေဖွဲ့စည်းမှု

၁၉။ အုတ်ဖိုမြို့နယ်၏ အုပ်ချုပ်ရေးနယ်မြေ ဖွဲ့စည်းမှုမှာ အောက်ပါ အတိုင်း ဖြစ်ပါသည်-

စဉ်	မြို့နယ်	မြို့	ရပ်ကွက်	ကျေးရွာအုပ်စု	ကျေးရွာ
၁	၁	၂	၁၀	၅၃	၂၅၄

ရွေးကောက်ပွဲဆိုင်ရာကိစ္စရပ်များ

၂၀။ အုတ်ဖိုမြို့နယ်၏ ရွေးကောက်ပွဲဆိုင်ရာ ကိစ္စရပ်များအား အောက်ပါအတိုင်း ဖော်ပြအပ်ပါသည်-

(က)မြို့နယ်ရွေးကောက်ပွဲကော်မရှင်အဖွဲ့ခွဲအဖွဲ့ဝင်စာရင်း

စဉ်	အမည်	အလုပ်အကိုင်	တာဝန်
၁	ဦးသိန်းဝင်း	လယ်/ပြ(ငြိမ်း)	ဥက္ကဋ္ဌ
၂	ဦးဝင်းစန်း	လဝက ဦးစီးမှူး	အဖွဲ့ဝင်
၃	ဒေါ်သန္တာယဉ်	မြို့နယ်ပညာရေးမှူး	အဖွဲ့ဝင်
၄	Drသန့်ဇော်မောင်	မြို့နယ်ဆရာဝန်	အဖွဲ့ဝင်
၅	ဦးဖြိုးဝေအောင်	မြို့နယ်စည်ပင်	အဖွဲ့ဝင်
၆	ဒေါ်ချိုချိုဝင်း	စိုက်ပျိုးရေးဦးစီးဌာန	အဖွဲ့ဝင်
၇	ဒေါ်မေစန္ဒီဦး	မြို့နယ်ဥပဒေအရာရှိ	အဖွဲ့ဝင်
၈	ဒေါ်ညွန့်ညွန့်စိန်	ပြန်/ဆက်ဦးစီးမှူး	အဖွဲ့ဝင်
၉	ဒေါ်သင်းသင်းမြင့်	စာရင်းစစ်အရာရှိ	အဖွဲ့ဝင်
၁၀	ဦးသန်းထွဋ်	ရောင်း/ဝယ်	အဖွဲ့ဝင်
၁၁	ဦးသန်းမြင့်ဆွေ	ရောင်း/ဝယ်	အဖွဲ့ဝင်
၁၂	ဦးဟန်ထွန်း	ရောင်း/ဝယ်	အဖွဲ့ဝင်
၁၃	ဦးတင်မောင်ဝင်း	ထက်/ပြ (ငြိမ်း)	အဖွဲ့ဝင်
၁၄	ဒေါ်တင်အောင်	ရောင်း/ဝယ်	အဖွဲ့ဝင်
၁၅	ဦးအောင်ဇော်လင်း	ဒု-မြို့နယ်အုပ်ချုပ်ရေးမှူး	အတွင်းရေးမှူး
၁၆	ဦးမျိုးမင်းထက်	ဦးစီးအရာရှိ/ကော်မရှင်	အတွင်းရေးမှူး(၁)

(ခ) ဆန္ဒမဲပေးပိုင်ခွင့်ရှိသူဦးရေ

စဉ်	မြို့နယ်/မြို့	မြို့နယ်/ မြို့လူဦးရေ	ကျား	မ	ပေါင်း
၁	အုတ်ဖိုမြို့နယ်	အုတ်ဖိုမြို့	၄၅၅၆၃	၅၀၅၅၉	၉၆၁၂၂
၂		အိုးသည်ကုန်းမြို့	၁၈၃၇	၂၀၉၇	၃၉၃၄
	မြို့နယ်ချုပ်		၄၇၄၀၀	၅၂၆၅၆	၁၀၀၀၅၆

(ဂ) နိုင်ငံရေးပါတီများ

စဉ်	ပါတီ	ဥက္ကဋ္ဌ	အတွင်း ရေးမှူး	အမှု ဆောင် ဦးရေ	ပါတီ ဝင် ဦးရေ
၁	ပြည်ခိုင်ဖြိုး	ဦးတင်ထွေး	ဦးဇော်ဦး	၁၅	၁၈၉၆၈
၂	တစည	ဦးသိန်းဝင်း	ဦးအောင်မြင့်	၈	၁၇၈၈
၃	NLD	ဦးတင်ဦး	ဦးတင်ကိုကိုထွဋ်	၂၁	၇၂၀၀
၄	NDF	-	ဒေါ်နန်းကြူသန်းဝင်း	၁၅	၅၁၀
၅	ပြည်ထောင်စု ကောင်းကျိုးဆောင်	ဦးတင်အေး	-	၁၅	-
၆	ညီညွတ်သော ဒီမိုကရက်တစ်	ဦးမျိုးမင်းထက်	-	၁၅	၃၂၅

(ဃ) ရွေးချယ်ခံရသော လွှတ်တော်ကိုယ်စားလှယ်များ

စဉ်	မြို့နယ်	လွှတ်တော် ကိုယ်စား လှယ်အမည်	ပါတီ/ တစ်သီးပုဂ္ဂလ အမည်	လွှတ်တော်အမည်
၁	အုတ်ဖို	ဦးဇော်မင်း	NLD	ပြည်သူ့လွှတ်တော် ကိုယ်စားလှယ်
၂		ဒေါ်ညွန့်ညွန့်ဌေး	NLD	တိုင်းဒေသကြီးလွှတ်တော် မဲဆန္ဒနယ် အမှတ်(၁)
၃	အုတ်ဖို	ဦးစောသူရအောင်	NLD	တိုင်းဒေသကြီးလွှတ်တော် မဲဆန္ဒနယ် အမှတ်(၂)
၄		ဒေါက်တာဝင်းမြင့်	NLD	အမျိုးသားလွှတ်တော်
၅		ဒေါ်နော်ပွယ်ဆေး	NLD	ပဲခူးတိုင်းဒေသကြီး လွှတ်တော်

အခန်း(၆)

စီးပွားရေးဆိုင်ရာအချက်အလက်

စီးပွားရေးဆိုင်ရာခြုံငုံသုံးသပ်ချက်

၂၁။ အုတ်ဖိုမြို့နယ်သည် ပဲခူးတိုင်းဒေသကြီးအတွင်း တည်ရှိပြီး စီးပွားရေးဖွံ့ဖြိုးတိုးတက်မှုနှေးကွေးသော မြို့နယ်တစ်ခုဖြစ်ပါ သည်။ မြို့နယ်အတွင်းရှိ ဒေသခံပြည်သူလူထုသည် စိုက်ပျိုး ရေးလုပ်ငန်း အဓိကလုပ်ကိုင်ဆောင်ရွက်ကြပါသည်။ အုတ်ဖိုမြို့ နယ်သည် ရန်ကုန်-ပြည်ကားလမ်းနှင့် (၂.၅)မိုင်အကွာအဝေးတွင် ရှိပြီး ရန်ကုန်-ပြည် မီးရထားလမ်း ပေါ်တွင်တည်ရှိ၍ လမ်းပန်း ဆက်သွယ်ရေး ကောင်းမွန်သော မြို့နယ် ဖြစ်ပါသည်။ မြို့နယ်၏ အဓိကထွက်ကုန် မှာ စပါး၊ မတ်ပဲ၊ ဂေါ်ဖီ၊ ငရုပ်တို့ ဖြစ်ပြီး အများဆုံးတင်ပို့ ရောင်းချပါသည်။

မြေအသုံးချမှု

၂၂။ အုတ်ဖိုမြို့နယ်၏ မြေအမျိုးအစားအလိုက် အသုံးချထားသည့် ဧကအား အောက်ပါအတိုင်းဖော်ပြအပ်ပါသည်-

စဉ်	မြေအမျိုးအစား	ဧရိယာ(ဧက)
၁	အသားတင်စိုက်ပျိုးမြေဧရိယာပေါင်း	၁၀၃၄၀၀
	(က) လယ်မြေဧရိယာ	၉၂၄၆၈
	(ခ) ယာမြေ	၆၅၂၇
	(ဂ) ကိုင်း/ကျွန်းမြေ	၃၀၀၂
	(ဃ) ဥယျာဉ်မြေ	၁၄၀၃
	(င) ခန့်	-
၂	လှုပ်ထားမြေဧရိယာပေါင်း	-
	(က) လယ်မြေဧရိယာ	-
	(ခ) ယာမြေ	-
	(ဂ) ကိုင်း/ကျွန်းမြေ	-
	(ဃ) ဥယျာဉ်မြေ	-
	(င) ခန့်	-
၃	စားကျက်မြေ	၂၆၈၄
၄	စက်မှုလုပ်ငန်းသုံးမြေ	၁၅၂
၅	မြို့မြေ	၅၆၃
၆	ရွာမြေ	၉၄၄၃
၇	အခြားမြေ	၈၉၅
၈	ကြိုးဝိုင်း/ကြိုးပြင်ကာကွယ်တောဧရိယာ	၁၃၀၀၀၁
၉	တောရိုင်း	၂၆၂၉
၁၀	မြေရိုင်း	၁၃၅၀
၁၁	စိုက်ပျိုးခြင်းမပြုနိုင်သောဧရိယာ	၈၃၈၉
	စုစုပေါင်း	၂၅၉၅၀၆

ဆည်မြောင်းတာဝန်များနှင့် ဆည်ရေသောက်ဧရိယာ

၂၃။ အုတ်ဖိုမြို့နယ်ရှိ ဆည်မြောင်းတာဝန်များနှင့် ဆည်ရေ
သောက် ဧရိယာမှာ အောက်ပါအတိုင်း ဖော်ပြအပ်ပါသည်-

- (က) ကိုယ့်အားကိုးဆည်များ။ မရှိပါ။
- (ခ) မြစ်ရေတင်စီမံကိန်းများ။ မရှိပါ။
- (ဂ) တာဝန်များ/ ရေထိန်းတံခါး

စဉ်	တာဝန်/ရေထိန်းတံခါး			ကာ ကွယ် သည့် မြစ်/ ချောင်း	အကျိုး ပြုဧက
	အမည်	အမျိုး အစား	အရှည် (ပေ)		
၁	အုတ်ဖိုမြို့ မြို့ပတ်တာ	မြေသား တာဝန်	၁၅၈၄၀	ကတက် ချောင်း	ရေကြီး နစ်မြုပ်မှု မှကာ ကွယ်ရန်
၂	လင်းလွန်းပင် ရေတံခါး	သံရေတံခါး ရွက်တပ်	၅'x ၁၈' (၁၂ပေါက်)	ဂမုန်း ချောင်း	၅၀၀
၃	သရက်ပင်ဆိပ် ရေတံခါး	သစ်သား သုံးတပ်	၆'x ၆" x ၁၃' (၁၀ပေါက်)	သဖန်းပင် ဆိပ်ချောင်း	၅၀
၄	ကင်မွန်းခြံ ရေတံခါး	သံရေတံခါး ရွက်တပ်	၅'x ၂၃' (၁၃ပေါက်)	ဂမုန်း ချောင်း	၂၅၀
မြို့နယ်ချုပ်					၈၀၀

စိုက်ပျိုးရေးလုပ်ငန်း

၂၄။ အုတ်ဖိုမြို့နယ်၏ စိုက်ပျိုးရေးလုပ်ငန်း ဆောင်ရွက်နိုင်မှု
အခြေအနေမှာ အောက်ပါအတိုင်းဖြစ်ပါသည်-

(က) အဓိကသီးနှံ(၁၀)မျိုး စိုက်ပျိုးထုတ်လုပ်မှု

စဉ်	သီးနှံအမည်	၂၀၁၈-၂၀၁၉ လျာထားဧက		၂၀၁၈-၂၀၁၉ ခုနှစ်			
				စိုက်	ရိတ်	နှုန်း	အထွက် (တင်း)
၁	စပါး	နွေ	၄၀၀၀	၈၅၆၆	၈၅၆၆	၈၇.၆၇	၇၆၈၁၁၃
	ပေါင်း	မိုး	၁၀၀၃၇၂	-	-	-	-
၂	မြေပဲ	မိုး	၁၀၃၉	၈၄၁	-	-	-
		ဆောင်း	၁၃၈၇	၁၀၅၂	၁၀၅၂	၅၅.၅၂	၆၃၉၅၉
၃	နှမ်း	မိုး	၅၆၁	၇၈၈	၁၅၆	၁၂.၁၀	၁၈၈၈
		ဆောင်း	၁၁၁၉	၁၂၀၉	၁၂၀၉	၉.၈၉	၁၁၉၅၇
၄	နေကြာ	-	၉	၃၅	၃၅	၁၅.၃၄	၃၉၇
၅	မတ်ပဲ	-	၇၄၃၁၁	၇.၅၃၆	၇.၅၃၆	၁၉.၉၈	၁၄၀၉၃၀၉
၆	ပဲတီစိမ်း	မိုး	-	-	-	-	-
		ဆောင်း	၂၂	၄၀၅	၁၀၅	၂၃.၁၃	၂၄၂၈
၇	ပဲစင်းငုံ	-	-	-	-	-	-
၈	ဝါ	-	၃၉၄	၃၀၃	၃၀၃	၁၁၀.၀၀	၃၃၃၃၀
၉	ကြံ	-	၁၀၅	၁၀၅	၁၀၅	၂၃.၁၂	၂၄၂၈
၁၀	အစေ့ထုတ်ပြောင်း	-	-	-	-	-	-

(ခ) နှစ်ရှည်သီးနှံစိုက်ပျိုးမှုအခြေအနေ

စဉ်	သီးနှံအမည်	စိုက် (ဧက)	ရိတ် (ဧက)	အထွက်နှုန်း	အထွက်ပေါင်း
-----	------------	------------	-----------	-------------	-------------

				(ပိဿာ)	(ပိဿာ)
၁	ရာဘာ	၁၁	-	-	-
၂	သရက်	၁၁၀၅	၁၀၄၃	၄၇၆၈၈.၅၁	၄၉၇၃၉၁၂
၃	ရှောက်/သံပုရာ	၇၁	၅၄	၁၈၄၆၈.၇၄	၉၉၇၃၁၂
၄	ရှောက်/ ကျွဲကော	၃၆	၂၅	၄၅၂၂.၈၀	၁၁၃၀၇၀
၅	သီဟိုရ်သရက်	၁၇၀	၁၄၉	၃၉၇.၅၉	၅၉၂၄၁
၆	မန်ကျည်း	၇၂၈	၇၂၀	၃၅၆၇.၆၂	၂၅၆၈၆၈၃
	မြို့နယ် ချုပ်	၂၁၂၁	၁၉၉၁	၂၆၈၅၉.၅၈	၅၃၄၇၇၄၂၇

(ဂ) အခြားဈေးကွက်ဝင်သီးနှံများစိုက်ပျိုးထုတ်လုပ်မှု။

စဉ်	သီးနှံအမည်	စိုက် ဧက	ရိတ် ဧက	အထွက် နှုန်း	အထွက် ပေါင်း
၁	ကြက်သွန်နီ	၂၀	၂၀	၃၉၀၉.၀၀	၇၁၈၁၀
၂	ငရုတ်စို	၂၆၅	၂၆၅	၉၆၅	၂၅၅၇၂၅
၃	ကုလားပဲ	၂၈၉၁	၂၈၉၁	၁၈.၈၆	၅၄၅၂၄
၄	ငရုတ်ကောင်း	၄	၄	၅၅.၀၀	၂၂၀
၅	ဟင်သီး ဟင်းရွက်	၁၃၀၆	၁၃၀၆	၂၃၈၆.၈၅	၃၁၁၇၂၂၇
	မြို့နယ် ချုပ်	၄၄၈၆	၄၄၈၆	၇၈၁.၅၁	၃၅၀၅၈၇၆

(ဃ) လယ်ယာသုံးစက်ကိရိယာ သုံးစွဲမှုအခြေအနေ

စဉ်	အစိုးရ							ပုဂ္ဂလိက						
	လယ် ထွန် စက်	လက် တွန်း ထွန် စက်	မျိုး စေ့ ချ စက်	Combine Harvester	ရိတ် သိမ်း စက်	ချွေ လှေ့ စက်	ရေ စုပ် စက်	လယ် ထွန် စက်	လက် တွန်း ထွန် စက်	မျိုး စေ့ ချ စက်	Combine Harvester	ရိတ် သိမ်း စက်	ချွေလှေ့ စက်	ရေ စုပ်စက်
၁	၂၂	-	-	၁	-	-	-	၁၂၃	၂၅၀၉	-	၃၁	၁	၁၆၁	၁၉၉၀

(င) လယ်ယာသုံးထယ်၊ထွန်နှင့်ကျွဲ၊နွားကောင်ရေ

စဉ်	ထယ်အရေအတွက်	ထွန်အရေအတွက်	ကျွဲကောင်ရေ	နွားကောင်ရေ
၁	၁၃၂၄၁	၁၃၃၂၆	၈၃၅	၂၁၄၅၁

(စ) ဒေသတွင်း ဆန်ဖူလုံမှုရာခိုင်နှုန်း

စဉ်	အကြောင်းအရာ	ရေတွက်ပုံ	၂၀၁၇-၁၈ လျာထား	၂၀၁၈-၁၉ လျာထား	မှတ်ချက်
၁	လူဦးရေ	ဦး	၁၃၁၇၁၅	၁၃၃၀၃၀	
၂	လူတစ်ဦးတစ်နှစ်စားသုံးမှု		၁၄.၆၁	၁၄.၆၁	
	-ကျေးလက်နေ	တင်း	၁၇၁၅၄၆၀	၁၇၄၃၇၀၅	
	-မြို့နေ	တင်း	၂၀၇၆၂၄	၂၀၈၇၀၄	
၃	ဝမ်းစာလိုအပ်ချက်	တင်း	၁၉၂၃၀၈၄	၂၄၆၉၆၀၁	
၄	စပါးစိုက်ဧကပေါင်း	ဧက	၁၀၆၁၀၉	၁၀၃၃၉၂	
	-အထွက်နှုန်း	တင်း	၇၈.၅၉	၇၉.၅၅	
	-အထွက်တင်း	တင်း	၈၃၃၉၄၁၉	၈၆၄၆၂၇၄	
၅	လာမည့်နှစ်စပါးစိုက် ဧက	ဧက	၁၀၄၃၇၂	၁၀၄၃၇၂	
၆	ချန်လှပ်ရမည့်တင်း	တင်း	၂၀၈၇၄၄	၂၀၈၇၄၄	
၇	အသုံးပြုတင်း	တင်း	၂၄၀၇၉၆၂	၂၄၂၂၀၇၈	
၈	ပိုလျှံမှု	တင်း	၅၉၃၁၄၅၇	၆၂၇၅၄၂၃	
၉	ဝမ်းစာကျန်ရှိမှု	တင်း	၁၉၂၃၀၈၄	၆၁၇၆၆၇၃	
၁၀	ဖူလုံမှု	%	၃၄၆.၃၃%	၃၅၀.၁၁%	

(ဆ) ဒေသတွင်းဆီဖူလုံမှုရာခိုင်နှုန်း

စဉ်	အကြောင်းအရာ	ရေတွက်ပုံ	၂၀၁၇-၁၈ လျာထား	၂၀၁၈-၁၉ လျာထား	မှတ်ချက်
၁	လူဦးရေ	ဦး	၁၃၁၇၁၅	၁၃၃၀၃၀	
၂	လူတစ်ဦးတစ်နှစ်စားသုံးမှု	ပိဿာ	၆	၆	
	ဝမ်းစာလိုအပ်ချက်	တန်	၁၂၈၉.၇၉	၁၃၀၉.၇၅	
	ဆီထွက်ရှိမှု	မက်/တန်	၂၈၃၀၃၆	၄၆၇.၈၇	
၃	အလေအလွင့်နှင့်အခြား	တင်း	၁၃၁၄၆	၁၃၇၁၀	
၄	ချန်လှုပ်ရမည့်တင်း	ဧက	၁၂၁၈၇	၁၃၃၇၆	
	အသုံးပြုမှု	မက်/တန်	၁၂၈၉.၇၉	၁၃၀၉.၇၅	
	လိုအပ်မှု	မက်/တန်	၁၂၈၉.၇၉	၁၂၈၂.၁၄	
၅	ဖူလုံမှု	ရာခိုင်နှုန်း	၃၅.၈၃%	၃၆.၄၉%	

မွေးမြူရေးလုပ်ငန်းများ

၂၅။ အုတ်ဖိုမြို့နယ်၏မွေးမြူရေးလုပ်ငန်းဆောင်ရွက်နိုင်မှုအခြေအနေမှာ အောက်ပါအတိုင်းဖြစ်ပါသည်-

(က) မွေးမြူရေးဇုန်များ။ မရှိပါ။

(ခ) မြို့နယ်မွေးမြူရေး (ကောင်ရေ)

စဉ်	မြို့နယ်/	ခုနစ်	ကျွဲ	နွား	ဝက်	သိုး/	ကြက်	ဘဲ	ငှက်
-----	-----------	-------	------	------	-----	-------	------	----	------

	မြို့					ဆိတ်			
၁	အုတ်ဖိုမြို့	၂၀၁၈-၂၀၁၉	၂၅၁၇	၅၂၄၅၁	၄၅၉၉၉	၁၅၀၃	၂၁၁၀၁၃၇	၁၁၈၇၇၃	-
၂	အိုးသည်ကုန်းမြို့	၂၀၁၈-၂၀၁၉	၅၀	၁၀၄၉	၉၁၉	၁၅၀	၄၂၂၀၂	၂၉၇၅	-
မြို့နယ်ချုပ်			၂၅၆၇	၅၃၅၀၀	၄၆၉၁၈	၁၆၅၃	၂၁၅၂၃၉	၁၅၁၇၄၈	-

(ဂ) မြို့နယ်အသားထုတ်လုပ်မှု (ပိဿာ)

စဉ်	မြို့နယ်/မြို့	ခုနှစ်	ကရွဲ	နွား	ဝက်	သိုး/ဆိတ်	ကြက်	ဘဲ	ငုံး
၁	အုတ်ဖိုမြို့	၂၀၁၈-၂၀၁၉	-	၆၃၀၆၅၈	၁၄၂၃၃၃၉	၉၀၇၄	၃၇၄၁၆၀၈	၈၇၁၃၄၂	-
၂	အိုးသည်ကုန်းမြို့	၂၀၁၈-၂၀၁၉	-	၃၁၅၃၂၈	၇၁၁၆၆၉	၄၅၃၇	၁၈၇၀၈၀၄	၄၃၅၆၇၀	-
မြို့နယ်ချုပ်			-	၉၄၅၉၈၆	၂၁၃၅၀၀၈	၁၃၆၁၁	၅၆၁၂၄၁	၂၃၀၇၀၁၂	-

(ဃ) မြို့နယ်ကြက်/ဘဲ/ငုံးဥထုတ်လုပ်မှု (လုံး)

စဉ်	မြို့နယ်/မြို့	ခုနှစ်	ကြက်ဥ	ဘဲဥ	ငုံးဥ
၁	အုတ်ဖိုမြို့	၂၀၁၈-၂၀၁၉	၄၄၄၉၆၅၃၇	၇၈၆၀၃၀၆	-
၂	အိုးသည်ကုန်းမြို့	၂၀၁၈-၂၀၁၉	၂၂၂၄၈၂၆	၃၉၃၀၁၅၃	-
မြို့နယ်ချုပ်			၆၆၇၄၄၈၀၅	၁၁၇၉၀၄၅၉	-

(င) မြို့နယ်နို့ထွက်ပစ္စည်းထုတ်လုပ်မှု။ မရှိပါ။

(စ) မြို့နယ်ငါး၊ ပုစွန်မွေးမြူမှု အခြေအနေ

စဉ်	ခုနှစ်	ငါး			ပုစွန်		
		အရေအတွက် (ကန်)	ဧက	ထုတ်လုပ်မှု ပိဿာ	အရေအတွက် (ကန်)	ဧက	ထုတ်လုပ်မှု ပိဿာ
၁	၂၀၁၈-၂၀၁၉	၁၀၄	၁၀၇.၄၃၆	၁၀၁၂	-	-	-

(ဆ) ရေချိုရေငန်ငါးဖမ်းလုပ်ငန်းမှအသားထုတ်မှု(တန်) မရှိပါ။

စက်မှုလက်မှုလုပ်ငန်း

၂၆။ အုတ်ဖိုမြို့နယ်၏ စက်မှုလက်မှုလုပ်ငန်း ဆောင်ရွက်နိုင်မှု အခြေအနေမှာ အောက်ပါအတိုင်းဖြစ်ပါသည်-

(က) စက်မှုဇုန်များ။ အုတ်ဖိုမြို့နယ်အတွင်းစက်မှုဇုန်များ မရှိပါ။

(ခ) မြို့နယ်ရှိစက်ရုံများ

စဉ်	မြို့နယ်/မြို့	စက်ရုံအမည်	အမျိုးအစား	နိုင်ငံပိုင်	ပုဂ္ဂလိကပိုင်	လုပ်သားအင်အား
၁	အုတ်ဖိုမြို့	ဦးဇော်ဝင်းထွဋ်	ဆန်စက်		ပုဂ္ဂလိက	၂၀
၂		ဦးဝင်းနိုင်	ဆန်စက်		ပုဂ္ဂလိက	၄၀
၃		က္ကစ္စိတံ	ဆန်စက်		ပုဂ္ဂလိက	၂၀
၄		ဦးတေဇာဝင်း	သစ်စက်		ပုဂ္ဂလိက	၁၂

စဉ်	မြို့နယ်/မြို့	စက်ရုံအမည်	အမျိုးအစား	နိုင်ငံပိုင်	ပုဂ္ဂလိကပိုင်	လုပ်သားအင်အား
-----	----------------	------------	------------	--------------	---------------	---------------

					အား
၅	အိုးသည်ကုန်းမြို့	ဦးမောင်မောင်ဝင်း	ဆန်စက်		ပုဂ္ဂလိက ၁၀
၆		ကြယ်စင်လင်း	ဆန်စက်		ပုဂ္ဂလိက ၁၅
၇		တိုးတက်အောင်	ဆန်စက်		ပုဂ္ဂလိက ၁၁
၈		ဦးညီညီလွင်	ဆန်စက်		ပုဂ္ဂလိက ၁၀
၉		ထူး(ဦးသိန်းထူး)	ဆန်စက်		ပုဂ္ဂလိက ၄
၁၀		ဒေါ်လေးလေးမြင့်	ဆီစက်		ပုဂ္ဂလိက ၁၀
မြို့နယ်ချုပ်			၁၈		၉၃၂

(ဂ) မြို့နယ်ရှိအလုပ်ရုံများ။ မရှိပါ။

(ဃ) အိမ်တွင်းစက်မှုလက်မှုလုပ်ငန်းများ

စဉ်	မြို့နယ်/ မြို့	လုပ်ငန်းအမျိုးအစား	အရေ အတွက်	လုပ်သား အင်အား
၁	အုတ်ဖိုမြို့နယ်	အထည်ချုပ်	၂	၃၀၀၀
	။	စက်ချုပ်လုပ်ငန်း	၂၅၀	၂၅၀
၂	။	မုန့်လုပ်ငန်း	၆	၆
၃	။	ပန်းထိန်လုပ်ငန်း	၂	၃
၄	။	ပန်းပဲလုပ်ငန်း	၈	၃
၅	။	ပရိဘောဂလုပ်ငန်း		
၁	အိုးသည်ကုန်း မြို့	စက်ချုပ်လုပ်ငန်း	၁၇	၁၇
၂	။	ပန်းထိန်လုပ်ငန်း	၃	၃
၃	။	ပန်းပဲလုပ်ငန်း	-	-
၄	။	မုန့်လုပ်ငန်း	၄	၄
၅	။	ပရိဘောဂလုပ်ငန်း		
မြို့နယ်ချုပ်			၂၉	၃၂၈၆

သစ်တောလုပ်ငန်းဆောင်ရွက်မှုအခြေအနေ

၂၇။ အုတ်ဖိုမြို့နယ်၏ သစ်တောလုပ်ငန်းနှင့် ပတ်သက်သော အချက်အလက်များမှာအောက်ပါအတိုင်းဖြစ်ပါသည်-

(က) သစ်တောများ

စဉ်	အကြောင်းအရာ	ဧရိယာ(ဧက)	ပေါက်သည့်အပင်များ
၁	ကြိုးဝိုင်းများ	၅၄၃၄၈.၀၀	ကျွန်းပျဉ်းကတိုးဘင်္ဂါ၊ သတီထောက်ကြွဲရုံး၊သံသေ ၊ဖန်ခါး၊နဘဲ၊ယမနေ၊မျောက် ချော၊မျောက်ငို၊ဒီဒူးစသည့် သစ်မျိုးများနှင့် တင်းဝါး၊ ကျသောင်းဝါး၊မျှင်ဝါး၊သိုက် ဝါးများပေါက် ရောက်သည်။
	(က)မြောက်ဇေမရီ		
	ကြိုးဝိုင်း		
	(ခ)ဂမုန်းကြိုးဝိုင်း	၅၂၃၂၇.၀၄	
	(ဂ)မင်းလှကြိုးဝိုင်း	၁၁၃၇၄.၀၇	
	(ဃ)တိမ်မြတ်ကြိုးဝိုင်း	၅၉၅၆.၃၂	
	(င)ဆတ်သွားကြိုးဝိုင်း	၄၀၂၈.၇၇	
(စ)ထောက်ကြွဲကြိုးဝိုင်း	၁၀၁၄.၆၄		
(ဆ)သူခိုးလမ်းကြိုးဝိုင်း	၉၅၃.၆၈		
	စုစုပေါင်း	၁၃၀၀၀၂.၅၂	
၂	ကြိုးပြင်	-	-
	မြို့နယ် ချုပ်	၁၃၀၀၀၂.၅၂	

(ခ) စီးပွားဖြစ်သစ်တောစိုက်ခင်း

စဉ်	စိုက်ပျိုးသူ	နိုင်ငံ/ပုဂ္ဂလိပိုင်	စိုက်ဧက	တည်နေရာ	အပင်အမျိုးအစား	အရေအတွက်
၁	သစ်တော	နိုင်ငံပိုင်	၉၀	ဂမုန်း(၅၆)	ကျွန်း	၄၈၆၀၀

၂	သစ်တော	နိုင်ငံပိုင်	၂၁၀	၈မုန်း(၂၉)	ကျွန်း	၁၁၃၄၀၀
	မြို့နယ်ချုပ်		၃၀၀			၁၆၂၀၀၀

(ဂ) သစ်ထုတ်လုပ်မှု။ မရှိပါ။

(ဃ) သစ်တောထွက်ပစ္စည်းများ

စဉ်	ပစ္စည်းအမျိုးအမည်	ရေတွက်ပုံ	ထုတ်လုပ်မှု
၁	ကျွန်း(ပုံစံသစ်)(လေလံတင်ရောင်းချခြင်း)	တန်	၂၉.၇၀၇၂
၂	သစ်မာ(ပုံစံရောင်း)	တန်	၃.၆၇၁၈
၃	ကျွန်းနှင့်သစ်မာတိုင်	လုံး	-
၄	ထင်း	ကုဗတန်	၆၀၀
၅	မီးသွေး	ကုဗတန်	၁၃၆၀
၆	ဝါး	လုံးထောင်	၅၀၀
၇	ပျားရည်	ပိဿာ	၁၃
၈	ခနိ/သက္ကယ်	ပျစ်ထောင်	၄၀

တွင်းထွက်ပစ္စည်းထုတ်လုပ်မှုလုပ်ငန်း

၂၈။ အုတ်ဖိုမြို့နယ်၏ တွင်းထွက်ပစ္စည်းထုတ်လုပ်မှုလုပ်ငန်းနှင့် ပတ်သက်သော

အချက်အလက်များမှာအောက်ပါအတိုင်းဖြစ်ပါသည်-

(က) ဓါတ်သတ္တုတူးဖော်ထုတ်လုပ်မှု

စဉ်	ဓါတ်သတ္တု အမျိုးအစား	ထွက်ရှိသည့် ဒေသ	ထုတ်လုပ် မှု ပမာဏ	ထုတ်လုပ်မှု တန်ဖိုး (ကျပ်သန်းပေါင်း)
-----	-------------------------	--------------------	-------------------------	--

၁	ဂဝံ	ထန်းပင်ကုန်း၊ တိမ်မြတ်၊ ချောင်းဂေါင်း၊	၈၀၀ကျင်း	၂.၀၀၈
၂	သဲ	သဖန်းပင်ဆိပ်၊ လိပ်ဥကုန်း၊ ကံသာယာ၊	၅၄၀ကျင်း	၀.၂၅၂
၃	အုတ်	နွင်းကုန်း၊ ကျွန်းကောက်ပင်၊ ဆင်ဂေါင်း၊ ထောက်ကြွံကွင်း၊ ရှမ်းကုန်း၊ ပန်းတင်၊	၅၃(ဖို)	၀.၆၉၄
မြို့နယ်ချုပ်		-	-	၂.၉၅၄

(ခ) ကျောက်မျက်တူးဖော်ထုတ်လုပ်မှု။ မရှိပါ။

စွမ်းအင်နှင့်လျှပ်စစ်ကဏ္ဍ

၂၉။ အုတ်ဖိုမြို့နယ်၏ စွမ်းအင်/လျှပ်စစ်ကဏ္ဍနှင့် ပတ်သက် သော အချက်အလက်များမှာ အောက်ပါအတိုင်း ဖြစ်ပါသည်-

(က) ဓါတ်ဆီ/ဒီဇယ်အရောင်းဆိုင်

စဉ်	မြို့နယ်/ မြို့	ဆိုင် အမည်	နိုင်ငံ ပိုင်	ပုဂ္ဂလိက ပိုင်	၂၀၁၉ခုနှစ်	
					ဓါတ်ဆီ	ဒီဇယ်
၁	အုတ်ဖိုမြို့နယ်	ရတနာ ကုဋေချို	-	ပုဂ္ဂလိက	၁၃၅၀	၁၄၃၀

၂		အုတ်ဖိုသူ	-	-	-	-
၃		စေတနာမှန်	-	ပုဂ္ဂလိက	၁၃၁၅	၉၈၀၀
၄		ရတနာ	-	ပုဂ္ဂလိက	၁၂၀၀၀	၉၈၀၀
၅		ရွှေဗိုင်းဖြူ	-	ပုဂ္ဂလိက	၁၃၈၁၁	၁၁၉၁၈
		ATM	-	ပုဂ္ဂလိက	၁၃၀၀၀	၁၁၀၀၀
၁	အိုးသည်ကုန်းမြို့	-	-	-	-	-
		မြို့နယ်ချုပ်		(၅) ဆိုင်	၄၁၄၇၆	၄၃၉၄၈

(ခ) သဘာဝဓါတ်ငွေ့အရောင်းဆိုင်များ ။ မရှိပါ။

ပို့ဆောင်ရေးနှင့် လမ်းပန်းဆက်သွယ်ရေးလုပ်ငန်း

၃၀။ အုတ်ဖိုမြို့နယ်၏ ပို့ဆောင်ရေးနှင့် လမ်းပန်းဆက်သွယ်ရေးလုပ်ငန်းနှင့်ပတ်သက်သော အချက်အလက်များမှာ အောက်ပါအတိုင်း ဖြစ်ပါသည်-

(က) လေကြောင်းလမ်း။ မရှိပါ။

(ခ) ရေကြောင်းလမ်း ။ မရှိပါ။

(ဂ) ရထားလမ်းနှင့် ဘူတာရုံများ

စဉ်	ရထားလမ်းအမည်	မြို့နယ်အတွင်း		အရှည်မိုင်	ဘူတာအရေအတွက်	
		မှ	ထိ		ကြီး	သေး

၁	ရန်ကုန်-ပြည်	အိုးသည်ကုန်း	သင်မန်းကုန်း	၁၀မိုင်၄.၃ဖာလုံ		၂
	မြို့နယ်ချုပ်			၁၀မိုင်၄.၃ဖာလုံ		၂

(ဃ) ကားဂိတ်များ

စဉ်	မြို့နယ်/ မြို့	ကားဂိတ် အမည်	ပြေးဆွဲသည့် ခရီးစဉ်	ပြေးဆွဲသည့် ယာဉ် အမျိုး အစား	ပြေးဆွဲ သည့် ယာဉ် စီးရေ
၁	အုတ်ဖိုမြို့နယ်	သစ္စာ၊ ဇေယျာအောင် သရဖူ ပြည်မင်းသား	ရန်ကုန်-အုတ်ဖို အုတ်ဖို-ပြည် အုတ်ဖို- နေပြည်တော်	Express	၄စီး
၂	အိုးသည်ကုန်း မြို့	ရွှေသရဖီ	အိုးသည်ကုန်း- ရန်ကုန်	City Bus	၂စီး
	မြို့နယ် ချုပ်	၅	၄		၆စီး

ပြည်သူ့ဆောက်လုပ်ရေးလုပ်ငန်းများ

၃၁။ ပြည်သူ့ဆောက်လုပ်ရေးလုပ်ငန်းများမှာအောက်ပါအတိုင်း
ဖြစ်ပါသည်-

(က) ကားလမ်းများ

စဉ်	ကားလမ်းအမည်	မြို့နယ်အတွင်း		အရှည်မိုင်
		မှ	ထိ	

၁	ရန်ကုန်-ပြည်လမ်း	၁၀၅/၅	၁၁၉/၀	၁၃မိုင် ၃ဖာလုံ
၂	အုတ်ဖိုမြို့အဝင်လမ်း	၀/၀	၂/၀	၂မိုင် ၀ ဖာလုံ
၃	သင်မန်းကုန်း-ဥတိုး- အုတ်ဖိုလမ်း	၀/၀	၁/၇.၆	၁ မိုင် ၇.၆ ဖာလုံ
၄	အုတ်ဖို- ကျက်ဆူတော- တက်ဆွဲလမ်း	၀/၀	၇/၄	၇ မိုင် ၄ဖာလုံ
မြို့နယ်ချုပ်				၂၄ မိုင် ၆.၆ ဖာလုံ

(ခ) မြို့နယ်ချင်းဆက်လမ်းများ

စဉ်	လမ်းအမည်	အရှည် (မိုင်ဖာလုံ)	အမျိုးအစား			မှတ် ချက်
			ကတ္တရာ	ကျောက်ချော	အမာခံလမ်း	
၁	မင်းလှ-အုတ်ဖို- ကြို့ပင်ကောက်	၁၃မိုင် ၃ဖာလုံ	၁	-	-	
မြို့နယ်ချုပ်			၁	-	-	

(ဂ) တံတားများ

(၁) ပေ(၁၈၀)အထက်တံတားများ မရှိပါ။

(၂) ပေ (၁၈၀)အောက်တံတားများ

စဉ်	လမ်း အမည်	ပေ(၅၀)မှ (၁၈၀)ရှိ တံတားအမည်	အရှည် (ပေ)	အမျိုး အစား	တည် ဆောက် သည့် ခုနှစ်	သွားလာ နိုင်သည့် ယာဉ် (ကား/ ရထား)	ပေ(၅၀) အောက် တံတား အရေ အတွက်
၁	ရန်ကုန်-	သရက်ပင်ဆိပ်	၁၀၀	ကွန်ကရစ်	၁၉၈၂	ကား	

	ပြည်လမ်း	၂/၁၁၃					၅၉စင်း
၂	။	လင်းလွန်ပင် ၃/၁၁၆	၁၀၀	ကွန်ကရစ်	၁၉၄၈	ကား	
၃	အုတ်ဖိုမြို့ အဝင်လမ်း	-	-	-	-	ကား	
၄	သင်မန်းကုန်း- ဥတို-အုတ်ဖိုလမ်း	ကတက်ချောင်း တံတား၄/၂	၅၂	ကွန်ကရစ်	၂၀၀၃	ကား	
၅	အုတ်ဖို- ကျက်ဆူတော- တက်ဆွဲလမ်း	ကျက်ဆူတော ၁/၂	၁၂၁	သံ ဘောင်	၁၉၈၀	ကား	
မြို့နယ်ချုပ်		-	၃၇၃	-	-	-	၅၉စင်း

(ဃ) လမ်း၊ တံတားသုံးစက်ကိရိယာများ

စဉ်	လမ်းတံတားသုံးစက်ကိရိယာများ				လုပ်သား ဦးရေ
	မြေထိုး စက်	မြေကော် စက်	မြေကြိတ် စက်	မြေသယ် ယာဉ်	
	-	-	၁	-	၃၀
မြို့နယ်ချုပ်	-	-	၁	-	၃၀

(င) လမ်း/ တံတားအသုံးပြုခကောက်ခံသည့်လုပ်ငန်း
မရှိပါ။

ဟိုတယ်နှင့် ခရီးသွားလုပ်ငန်း

၃၂။ အုတ်ဖိုမြို့နယ်ရှိဟိုတယ်နှင့်ခရီးသွားလုပ်ငန်းနှင့် ပတ်သက်
သော အချက်အလက်များမှာအောက်ပါအတိုင်းဖြစ်ပါသည်-

(က) ဟိုတယ်၊ မိုတယ်၊ အင်း၊ တည်းခိုခန်း

(၁) ဟိုတယ် ။ မရှိပါ။

(၂) မိုတယ်၊ အင်း၊ တည်းခိုခန်း။

စဉ်	မိုတယ် အရေအတွက်	အင်း အရေအတွက်	တည်းခိုခန်း အရေအတွက်
၁	-	-	၃
မြို့နယ်ချုပ်	-	-	၃

(ခ) ကမ်းခြေနှင့် အပန်းဖြေနေရာများ။ မရှိပါ။

သမဝါယမအသင်းများ

၃၃။ အုတ်ဖိုမြို့နယ်တွင်ရှိသော သမဝါယမအသင်းများမှာ အောက်ပါအတိုင်း ဖြစ်ပါသည်-

စဉ်	သမဝါယမ အသင်းပေါင်း	သမဝါယမ အသင်းစုပေါင်း	မှတ်ချက်
၁	၂၃၁	၁	
မြို့နယ်ချုပ်	၂၃၁	၁	

စီးပွားရေးဆိုင်ရာ အခြေခံအဆောက်အဦများ

၃၄။ အုတ်ဖိုမြို့နယ်တွင်ရှိသော စီးပွားရေးဆိုင်ရာအခြေခံ အဆောက်အဦများမှာ အောက်ပါအတိုင်း ဖြစ်ပါသည်-

(က) ကုမ္ပဏီ၊ ကုန်စည်ခိုင်၊ ပွဲရုံများ၊ ဈေးနှင့် ကုန်တိုက်များ

(၁) ကုမ္ပဏီများ။ မရှိပါ။

(၂) ကုန်စည်ခိုင်များ။ မရှိပါ။

(၃) ပွဲရုံများ

စဉ်	မြို့နယ်/ မြို့	ပွဲရုံအမည်	ရောင်းဝယ် သည့်ပစ္စည်း	တည်နေရာ
-----	-----------------	------------	--------------------------	---------

၁	အုတ်ဖိုမြို့နယ်	ဥဿာဦး	စပါး/ပဲ	မိုးညိုတန်း
		လွင်သစ္စာ	စပါး/ပဲ	မိုးညိုတန်း
		ရွှေရည်ဝင်း	စပါး/ပဲ	သံတံတားလမ်း
		ရွှေမေတ္တာ	စပါး/ပဲ	သံတံတားလမ်း
		ငွေပဒေသာ	စပါး/ပဲ	သံတံတားလမ်း
၂	အိုးသည်ကုန်းမြို့	မာဃ	ဆန်/စပါး/ပဲ	မြို့မရပ်ကွက်
		ဦးသိန်းစိုး	ဆန်/စပါး	ပြည်တော်သာရပ်ကွက်
	မြို့နယ်ချုပ်	၇		

(၄) ဈေးများ

စဉ်	မြို့နယ်/ မြို့	ဈေးအမည်	တည်နေရာ	မှတ်ချက်
၁	အုတ်ဖိုမြို့နယ်	အုတ်ဖိုမြို့မဈေး	မြို့မ(၁)လမ်း	
၂	အိုးသည်ကုန်းမြို့	အိုးသည်ကုန်းဈေး	အိုးသည်ကုန်း	
	မြို့နယ်ချုပ်	၂		

(၅) ကုန်တိုက်များ။ မရှိပါ။

(ခ) ဘဏ်များ

စဉ်	မြို့နယ်/မြို့	ဘဏ်ပေါင်း	အစိုးရပိုင်	ပုဂ္ဂလိကပိုင်	စုစုပေါင်း
၁	အုတ်ဖိုမြို့နယ်	-	၁	-	၁
၂	အိုးသည်ကုန်းမြို့	-	-	-	-
	မြို့နယ်ချုပ်	-	၁	-	၁

(ဂ) စတိုးဆိုင်နှင့်အရောင်းဆိုင်များ

စဉ်	ဆိုင်အမျိုးအစား	အရေအတွက်
၁	စတိုးဆိုင်	၁၅
၂	ရွှေဆိုင်	၈
၃	လျှပ်စစ်ပစ္စည်းဆိုင်	၁၂
၄	ဖုန်း/ဖုန်းပစ္စည်းအရောင်းဆိုင်	၉
၅	စာအုပ်ဆိုင်	၂
၆	ဆေးဆိုင်	၂၆
၇	စားသောက်ဆိုင်	၅၂
၈	လက်ဖက်ရည်ဆိုင်	၁၈
၉	ကုန်မာဆိုင်	၉
၁၀	စိုက်ပျိုးရေးပစ္စည်းဆိုင်	၄
၁၁	ဆောက်လုပ်ရေးပစ္စည်းဆိုင်	၃
၁၂	ဝန်ဆောင်မှုလုပ်ငန်းဆိုင်	၂၃
၁၃	ဆန်ဆိုင်	၅
၁၄	အဝတ်အထည်ဆိုင်	၁၅
၁၅	နိဗ္ဗန်ကုန်ဆိုင်	၁
	မြို့နယ်ချုပ်	၂၀၂

စည်ပင်သာယာရေးလုပ်ငန်းများ

၃၅။ အုတ်ဖိုမြို့နယ်၏စည်ပင်သာယာရေးလုပ်ငန်းများမှာ အောက်ပါအတိုင်းဖြစ်ပါသည်-

(က) ဈေးလုပ်ငန်း

စဉ်	မြို့နယ်/ မြို့	ဈေးအမည်	ဆိုင်ခန်းအရေအတွက်	နိုင်ငံပိုင်	ပုဂ္ဂလိကပိုင်	တည်နေရာ

၁	အုတ်ဖိုမြို့နယ်	အုတ်ဖိုမြို့မဈေး	၅၁၁	နိုင်ငံပိုင်	-	မြို့မ(၁)လမ်း
၂	အိုးသည်ကုန်းမြို့	အိုးသည်ကုန်းဈေး	၁၄၆	နိုင်ငံပိုင်	-	အိုးသည်ကုန်း(၁)လမ်း
မြို့နယ်ချုပ်		၂	၆၅၇			

(ခ) သောက်သုံးရေရရှိရေးလုပ်ငန်း

စဉ်	မြို့နယ်/ မြို့	စက်ရုံ အ မည်	တည်နေရာ	အမျိုး အစား	တစ်ရက် ထုတ် လုပ်မှု (ဂါလံ)	ဖြန့်ဖြူး နိုင်မှု (အိမ်ခြေ)
၁	အုတ်ဖိုမြို့နယ်	Naing Zar	အောင်မင်္ဂလာ (၂)လမ်း	ရေသန့် လုပ်ငန်း	၅၀၀	၁၅၀
၂		အိုစစ်	မိုးညိုတန်း လမ်း	ရေသန့် လုပ်ငန်း	၅၀၀	၁၅၀
၃		Jate	တကောင်း လမ်း	ရေသန့် လုပ်ငန်း	၅၀၀	၁၅၀
၁	အိုးသည်ကုန်းမြို့	-	-	-	-	-
မြို့နယ်ချုပ်		၃			၁၅၀၀	၄၅၀

(ဂ) သန့်ရှင်းရေးလုပ်ငန်း

စဉ်	မြို့နယ်/ မြို့	သန့်ရှင်းရေးသုံးစက်ကိရိယာများ(စီး)				လုပ် သား ဦးရေ
		သန့်ရှင်း ရေး ယာဉ်	မိလ္လာ ယာဉ်	ဖုံစုပ် စက်	ရေစုပ် စက်	
၁	အုတ်ဖိုမြို့နယ်	(၄)စီး	-	-	-	၇
၂	အိုးသည်ကုန်း မြို့	(၂)စီး	-	-	-	၃

မြို့နယ်ချုပ်	(၆)စီး				၁၀
---------------	--------	--	--	--	----

(ဃ) လမ်း/တံတားလုပ်ငန်း

(၁) လမ်းလုပ်ငန်း။

စဉ်	မြို့နယ်/ မြို့	လမ်း ပေါင်း (လမ်း)	စုစု ပေါင်း လမ်း အရှည် (မိုင်)	ကတ္တရာ လမ်းပေါင်း		ကျောက်ခင်း လမ်းပေါင်း		ဂဝံလမ်း ပေါင်း		ကွန် ကရစ်	
				လမ်း	မိုင်	လမ်း	မိုင်	လမ်း	မိုင်	လမ်း	မိုင်
၁	အုတ်ဖို	၂၈	၃/ ၀.၇၃	၁၀	၀/ ၇.၉၇	-	-	၅	၀/ ၃.၄၆	၁၃	၁/ ၅.၃
၂	အိုးသည် ကုန်းမြို့	၃	၀/ ၃.၂၄	၁	၀/ ၁.၂၀	-	-	-	-	၂	၀/ ၂.၀၄
	မြို့နယ်ချုပ်	၃၁	၃/ ၃.၉၇	၁၁	၁/ ၁.၁၇	-	-	၅	၀/ ၃.၄၆	၁၅	၁/ ၇.၃၄

(၂) တံတားလုပ်ငန်း

စဉ်	မြို့နယ်/ မြို့	တံတားပေါင်း(စင်း)				
		သံ	ကွန် ကရစ်	အုတ်	သစ်သား	ပေါင်း
၁	အုတ်ဖိုမြို့	-	၁၆	-	-	၁၆
၂	အိုးသည်ကုန်းမြို့	-	-	-	-	-
	မြို့နယ်ချုပ်	-	၁၆	-	-	၁၆

(၃) လမ်းတံတားသုံးစက်ကိရိယာများ

စဉ်	မြို့နယ်/	လမ်းတံတားသုံးစက်ကိရိယာများ	လုပ်
-----	-----------	----------------------------	------

	မြို့	မြေ ထိုးစက်	မြေ ကော်စက်	မြေ ကြိတ်စက်	မြေ သယ်ယာဉ်	သား ဦးရေ
၁	အုတ်ဖိုမြို့နယ်	-	၁	၁	-	-
၂	အိုးသည်ကုန်းမြို့	-	-	-	-	-
	မြို့နယ် ချုပ်	-	၁	၁	-	-

ပုံနှိပ်လုပ်ငန်းနှင့် မီဒီယာလုပ်ငန်းများ

၃၆။ အုတ်ဖိုမြို့နယ်တွင်ရှိသော ပုံနှိပ်တိုက်နှင့် မီဒီယာလုပ်ငန်းများမှာ အောက်ပါအတိုင်း ဖြစ်ပါသည်-

(က) ပုံနှိပ်လုပ်ငန်းနှင့် တေးသံသွင်း၊ ဗီဒီယို

စဉ်	မြို့နယ် /မြို့	ပုံနှိပ်စက်		လူနံပါတ်	မိတ္တူ	တေးသံသွင်း	ဗီဒီယို
		လက် ပုံနှိပ်	လက် ပုံနှိပ်				
၁	အုတ်ဖိုမြို့နယ်	-	၁	၁၀	၃	-	၆
၂	အိုးသည်ကုန်းမြို့			၅	၅		
	မြို့နယ် ချုပ်	-	၁	၁၅	၈	-	၆

(ခ) မီဒီယာလုပ်ငန်းများ

စဉ်	မြို့နယ်/ မြို့	သတင်းစာ/ ဂျာနယ်အမည်	တစ်ရက်/ တစ်ပတ် ထုတ်စောင်ရေ	ထုတ်ဝေသည့် အဖွဲ့အစည်း	ပြန့်ဝေ သည့် စောင်ရေ
၁	အုတ်ဖိုမြို့နယ်	မြန်မာအလင်း	၂၉	မြန်မာအလင်း သတင်းစာတိုက်	၂၉
၂		ကြေးမုံ	၃၀	ကြေးမုံ သတင်းစာတိုက်	၃၀
၃		ဒို့ကျေးရွာ	နှစ်ပတ်(၁) ကြိမ်၁၂၇	ပြန်ကြား ဝန်ကြီးဌာန	၂၅၄

မြို့နယ်ချုပ်	၃	၁၈၆	၃၁၃
---------------	---	-----	-----

ပြည်တွင်းအသားတင်ထုတ်လုပ်မှုနှင့်ဝန်ဆောင်မှုတန်ဖိုး

၃၇။ အုတ်ဖိုမြို့နယ်၏ ပြည်တွင်းအသားတင် ထုတ်လုပ်မှုနှင့် ဝန်ဆောင်မှု တန်ဖိုးကို အောက်ပါအတိုင်း ဖော်ပြအပ်ပါသည်-

(ကျပ်သန်းပေါင်း)

စဉ်	အကြောင်းအရာ	၂၀၁၇-၂၀၁၈ အသားတင် ထုတ်လုပ်မှု တန်ဖိုး	၂၀၁၈-၂၀၁၉ ရည်မှန်းချက် တန်ဖိုး	၂၀၁၈-၂၀၁၉ ဒီဇင်ဘာလကုန်အထိ		
				တန်ဖိုး	အကောင် အထည် ဖော်နိုင်မှု %	တိုး တက်မှု%
၁	ထုတ်လုပ်မှုတန်ဖိုး	၉၁၅၃၃.၁	၁၀၂၉၈၆.၀	၉၅၉၉၃.၉	၉၃.၂	၄.၉
၂	ဝန်ဆောင်မှု	၂၆၉၈.၇	၃၈၅၇၆.၄	၂၉၄၄၅.၅	၇၆.၃	၉.၁
၃	ကုန်သွယ်မှုတန်ဖိုး	၂၇၇၈၇.၄	၃၃၃၀၇.၅	၂၉၄၂၈.၆	၈၈.၄	၅.၉
၄	အသားတင်ထုတ် လုပ်မှုနှင့်ဝန် ဆောင်မှုတန်ဖိုး	၁၄၆၃၀၈.၂	၁၇၄၈၆၉.၉	၁၅၄၈၆၈.၀	၈၈.၆	၅.၉

တစ်ဦးချင်းဝင်ငွေ

၃၈။ အုတ်ဖိုမြို့နယ်၏ တစ်ဦးချင်းဝင်ငွေကို အောက်ပါအတိုင်း ဖော်ပြအပ်ပါသည်-

စဉ်	၂၀၁၆-၁၇	၂၀၁၇-၁၈	၂၀၁၈-၁၉
၁	၁၂၈၁၇၆၆	၁၄၆၁၀၃၄	

အသက်မွေးဝမ်းကျောင်းလုပ်ငန်းအလိုက် အလုပ်လုပ်သူဦးရေ

၃၉။ အုတ်ဖိုမြို့နယ်၏ အသက်မွေးဝမ်းကျောင်းလုပ်ငန်း အလိုက် အလုပ်လုပ်ကိုင်သူဦးရေမှာအောက်ပါအတိုင်းဖြစ်ပါ သည်-

စဉ်	မြို့နယ်/ မြို့	အစိုးရဝန်ထမ်း	ဝန်ဆောင်မှု	စိုက်ပျိုးရေး	မွေးမြူရေး	အရောင်း ဝယ်	စက်မှုလက်မှု	ရေလုပ်ငန်း	ကျပန်း	အခြား	စုစုပေါင်း
၁	အုတ်ဖိုမြို့	၂၂၈	-	၄၂၅၈၆	၁၁၇၉၀	၁၅၆၉၅	၅၆၈၀	၁၇	၇၂၆၀	၇၂၈၄	၉၂၄၄၀
၂	အိုးသည်ကုန်း မြို့	၁၅၆	၁၂	၂၇၀	၂၅၃	၂၁၀	၉၀	-	၁၆၈၇	၁၀၄၉	၃၇၂၇
	မြို့နယ်ချုပ်	၂၂၈၄	၁၂	၄၂၅၈၆	၁၂၀၄၃	၁၅၉၀၅	၅၇၇၀	၁၇	၈၉၄၇	၈၃၃၃	၉၆၁၆၇

အလုပ်လုပ်နိုင်သူဦးရေနှင့် အလုပ်လက်မဲ့ဦးရေ

၄၀။ အုတ်ဖိုမြို့နယ်တွင်ရှိသော အလုပ်လုပ်နိုင်သူဦးရေနှင့် အလုပ်လက်မဲ့ နှုန်းကို အောက်ပါအတိုင်း ဖော်ပြအပ်ပါသည်-

စဉ်	မြို့ / မြို့နယ်	အလုပ် လုပ်နိုင် သူဦးရေ	လုပ်ငန်းခွင်ရှိ လုပ်သားဦးရေ	အလုပ် လက်မဲ့ဦးရေ	အလုပ် လက်မဲ့ ရာခိုင်နှုန်း
၁	အုတ်ဖိုမြို့	၉၆၁၂၂	၉၂၄၄၀	၃၆၈၂	၃.၉
၂	အိုးသည်ကုန်းမြို့	၃၉၃၄	၃၇၂၇	၂၀၇	၅.၅၅
	မြို့နယ်ချုပ်	၁၀၀၀၅၆	၉၆၁၆၇	၃၈၈၉	၃.၂

အခန်း(၇)

လူမှုရေးဆိုင်ရာအချက်အလက်များ

ပညာရေးကဏ္ဍ

၄၁။ အုတ်ဖိုမြို့နယ်တွင်ရှိသော ပညာရေးဆိုင်ရာအချက်အလက်များမှာ အောက်ပါအတိုင်းဖော်ပြအပ်ပါသည်။

- (က) အဆင့်မြင့်ပညာ။ မရှိပါ။
- (ခ) အခြေခံပညာ
- (၁) အထကကျောင်းများ

စဉ်	ကျောင်းအမည်	တည်နေရာ	အကျယ် အဝန်း (ဧက)	ဆရာ/ ဆရာမ ဦးရေ	ကျောင်း သား/ သူ ဦးရေ	ဆရာနှင့် ကျောင်း သား အချိုး
၁	အထက၊အုတ်ဖို	မိုးညိုတန်း	၇.၃၄	၅၀	၁၆၉၀	၁ : ၃၃
၂	အထက၊ အေးမြ သာယာ	အေးမြသာယာ	၁၀.၀၀	၃၂	၈၂၁	၁ : ၂၆
၃	အထကတိမ်ညွန့်	တိမ်မြတ်	၃.၃၆	၃၁	၈၁၂	၁ : ၂၆
၄	အထက ဂုံညင်းတန်း	ဂုံညင်းတန်း	၄.၈၅	၂၉	၇၂၇	၁ : ၂၅
၅	အထက၊ အိုးသည်ကုန်း	အိုးသည်ကုန်း	၄.၃၂	၄၀	၉၁၆	၁ : ၂၂
မြို့နယ်ချုပ်			၂၉.၈၇	၁၈၂	၄၉၆၆	၁ : ၂၇

(၂) အထကကျောင်းခွဲများ

စဉ်	ကျောင်းအမည်	တည်နေရာ	အကျယ် အဝန်း (ဧက)	ဆရာ/ ဆရာမ ဦးရေ	ကျောင်း သား/ သူ ဦးရေ	ဆရာနှင့် ကျောင်း သား အချိုး
၁	အထက(ခွဲ)လသာကုန်း	ဥတို	၅.၀၁	၂၁	၅၂၃	၁ : ၂၄
၂	အထက(ခွဲ)မကျီးပင်	မကျီးပင်	၃.၂၆	၂၄	၃၅၇	၁ : ၁၅
၃	အထက(ခွဲ)ကျပ်ချောင်း	ကျပ်ချောင်း	၅.၁၀	၂၀	၄၂၉	၁ : ၂၁
၄	အထက(ခွဲ)ကိုင်းကလေး	ကိုင်းကလေး	၅	၁၈	၃၇၂	၁ : ၂၀

စဉ်	ကျောင်းအမည်	တည်နေရာ	အကျယ် အဝန်း (ဧက)	ဆရာ/ ဆရာမ ဦးရေ	ကျောင်း သား/ သူ ဦးရေ	ဆရာနှင့် ကျောင်း သား အချိုး
၅	အထက(ခွဲ)မတောင့်တ	မတောင့်တ	၂.၁၆	၂၀	၂၈၂	၁ : ၁၄
၆	အထက(ခွဲ)လွှစင်	လွှစင်ရွာ	၆.၆၈	၂၀	၃၈၇	၁ : ၁၉
၇	အထက(ခွဲ) သရက်နှစ်ဖျားလိန်	သရက်နှစ် ဖျားလိန်	၂.၀၀	၁၀	၂၆၁	၁ : ၂၆

မြို့နယ်ချုပ်		၂၉.၂၁	၁၃၃	၂၆၁၁	၁ : ၁၉
---------------	--	-------	-----	------	--------

(၃) အလကကျောင်းများ

စဉ်	ကျောင်းအမည်	တည်နေရာ	အကျယ် အဝန်း (ဧက)	ဆရာ/ ဆရာမ ဦးရေ	ကျောင်း သား/ သူ ဦးရေ	ဆရာနှင့် ကျောင်း သား အချိုး
၁	အလက - ချမ်းမြသာမြေ	မိုးညိုတန်း ရပ်ကွက်	၄.၄၅	၁၉	၂၅၃	၁ : ၁၃
၂	အလက- ပြည်တော်သာ	ပြည်တော်သာ ကျေးရွာ	၂.၀၄	၁၃	၂၃၁	၁ : ၁၇
၃	အလက(သဲကော)	သဲကောကျေးရွာ	၂.၅၀	၁၇	၁၂၃	၁ : ၇
၄	အလက- ဒေါင်းစပါး	ဒေါင်းစပါး ကျေးရွာ	၁.၃၂	၁၃	၁၄၃	၁ : ၁၁
၅	အလက- ကျက်ဆူတော	ကျက်ဆူတော ကျေးရွာ	၃.၀၀	၁၀	၃၄၇	၁ : ၃၄
၆	အလက- ကြို့ကိုးပင်	ကြို့ကိုးပင်ရွာ	၃.၂၅	၉	၁၉၇	၁ : ၂၂
၇	အလက- ဘလားကျွဲဇင်း	ဘလားကျွဲဇင်း ကျေးရွာ	၁.၃၄	၁၁	၂၈၄	၁ : ၂၅

စဉ်	ကျောင်းအမည်	တည်နေရာ	အကျယ် အဝန်း (ဧက)	ဆရာ/ ဆရာမ ဦးရေ	ကျောင်း သား/ သူ ဦးရေ	ဆရာ နှင့် ကျောင်း သား အချိုး
၈	အလက- ဆယ်ရွာ	ဆယ်ရွာ	၁.၀၀	၁၀	၁၉၃	၁ : ၁၉
၉	အလက- ဝိုင်း	ဝိုင်းရွာ	၁.၅၀	၁၂	၄၄၉	၁ : ၃၇

၁၀	အလက- ထန်းပင်ကုန်း	ထန်းပင်ကုန်းရွာ	၂.၀၀	၁၁	၃၂၆	၁ : ၂၉
၁၁	အလက- မအူတန်း	မအူတန်းရွာ	၀.၇၅	၁၁	၁၉၀	၁ : ၁၇
မြို့နယ်ချုပ်			၂၃.၁၅	၁၃၆	၂၇၃၆	၁ : ၂၀

(၄) အလကကျောင်းခွဲများ

စဉ်	ကျောင်းအမည်	တည်နေရာ	အကျယ် အဝန်း (ဧက)	ဆရာ/ ဆရာမ ဦးရေ	ကျောင်း သား/ သူ ဦးရေ	ဆရာနှင့် ကျောင်း သား အချိုး
၁	အလက(ခွဲ) အင်ပင်လှ	အင်ပင်လှ ရွာ	-	၆	၁၂၀	၁ : ၂၀
၂	အလက(ခွဲ) သဖန်းပင်ဆိပ်	သဖန်းပင်ဆိပ် ရွာ	၂.၁၅	၁၁	၁၄၆	၁ : ၁၃
၃	အလက(ခွဲ) သာလိကာ ကျွေ့ချောင်း	သာလိကာ ကျွေ့ချောင်း ရွာ	၁.၅၀	၁၀	၂၀၈	၁ : ၂၀

စဉ်	ကျောင်းအမည်	တည်နေရာ	အကျယ် အဝန်း (ဧက)	ဆရာ/ ဆရာမ ဦးရေ	ကျောင်း သား/ သူ ဦးရေ	ဆရာနှင့် ကျောင်း သား အချိုး
၄	အလက(ခွဲ) ပန်းတင်(၁)	ပန်းတင်(၁) ရွာ	၂.၀၀	၁၇	၂၃၃	၁ : ၁၃
၅	အလက(ခွဲ)လယ်ဦးစု	လယ်ဦးစုရွာ	၂.၂၅	၁၀	၁၄၇	၁ : ၁၄

၆	အလက(ခွဲ) ကံသာယာ	ကံသာယာ ရွာ	၁.၀၀	၉	၁၇၆	၁ : ၁၉
၇	အလက(ခွဲ) ပတ္တမြားရေတာ	ပတ္တမြား ရေတာရွာ	၀.၈၃	၉	၂၁၈	၁ : ၂၄
၈	အလက(ခွဲ) သက္ကယ်ချင်းကုန်း	သက္ကယ်ချင်း ကုန်းရွာ	၁.၁၀	၁၀	၂၀၃	၁ : ၂၀
၉	အလက(ခွဲ) အေးမြသာယာ(၁)	အေးမြ သာယာ ရွာ	၁.၅၃	၉	၂၈၄	၁ : ၃၁
၁၀	အလက(ခွဲ) ကျေးပျက်	ကျေးပျက်ရွာ	၀.၉၇	၈	၉၅	၁ : ၁၁
၁၁	အလက(ခွဲ)မြောင်	မြောင်ရွာ	၂.၁၅	၉	၁၁၆	၁ : ၁၂
၁၂	အလက(ခွဲ) တယ်ပင်ကျော	တယ်ပင်ကျော ရွာ	၀.၇၂	၇	၁၅၄	၁ : ၂၂
၁၃	အလက(ခွဲ) တော်တနီကုန်း	တော်တနီ ကုန်း ရွာ	၀.၇၀	၈	၂၅၉	၁ : ၃၂
မြို့နယ်ချုပ်			၁၃.၂၅	၉၆	၁၈၈၅	၁ : ၂၀

(၅) အမကကျောင်းများ

စဉ်	ကျောင်း အရေအတွက်	ဆရာ/ ဆရာမဦးရေ	ကျောင်းသား/ သူဦးရေ	ဆရာနှင့် ကျောင်းသားအချိုး
၁	၁၂၁	၆၀၉	၅၄၃၀	၁ : ၉

(၆) အမက(လွန်)ကျောင်းများ

စဉ်	ကျောင်း အရေအတွက်	ဆရာ/ ဆရာမဦးရေ	ကျောင်းသား/ သူဦးရေ	ဆရာနှင့် ကျောင်းသားအချိုး
-----	---------------------	------------------	-----------------------	------------------------------

၁	၁၉	၁၅၃	၂၄၂၀	၁:၁၅
---	----	-----	------	------

(ဂ) မူလတန်းကြိုကျောင်း

စဉ်	ကျောင်းအမည်	တည်နေရာ	ဆရာ/ ဆရာမ ဦးရေ	ကျောင်း သား/ သူ ဦးရေ	ဆရာနှင့် ကျောင်း သား အချိုး
၁	အထက အုတ်ဖို	မိုးညိုတန်း	၂	၄၀	၁:၂၀
၂	အထက(တိမ်မြုတ်)	တိမ်မြုတ်	၁	၁၇	၁:၁၇
၃	အထက(အေးမြသာယာ)	အေးမြသာယာ	၂	၂၃	၁:၁၂
၄	အလက(ချမ်းမြသာဖြေ)	ချမ်းမြသာဖြေ	၁	၁၁	၁:၁၁
၅	အလက(ခွဲ)ဝိုင်း	ဝိုင်း	၁	၂၀	၁:၂၀
၆	အလက(ခွဲ)ကြို့ကိုးပင်	ကြို့ကိုးပင်	၁	၁၆	၁:၁၆
၇	အလက(ခွဲ)မအူတန်း	မအူတန်း	၁	၁၀	၁:၁၀
၈	အမက(လွန်မြောင်	မြောင်	၁	၁၄	၁:၁၄
၉	အမက၊ ညောင်ပင်အိုင်	ညောင်ပင်အိုင်	၁	၁၈	၁:၁၈
မြို့နယ်ချုပ်			၁၁	၁၆၉	၁:၁၅

(ဃ) ဘုန်းတော်ကြီးသင် ပညာရေးကျောင်း

စဉ်	ကျောင်းအမည်	တည်နေရာ	ဆရာ/ ဆရာမ ဦးရေ	ကျောင်း သား/ သူ ဦးရေ	ဆရာနှင့် ကျောင်း သား အချိုး
၁	သာသနာ့ရက္ခိတ	အေးမြသာယာ	၁၂	၄၉၃	၁:၄၁

၂	ထန်းပင်ကုန်း	ထန်းပင်ကုန်း	၈	၃၁၂	၁:၃၉
၃	မင်္ဂလာကျောင်းသစ်	ဂုံညှင်းတန်း	၅	၈၀	၁:၁၆
၄	အထွက်တိုး	ကြို့ကိုးပင်	၂	၆၁	၁:၃၁
၅	ဆယ်ရွာ	ဆယ်ရွာ	၂	၄၉	၁:၂၄
၆	သန္တိသုခ	ချမ်းမြသာယာမြေ	၁၅	၁၀၃	၁:၆
၇	တောင်ညိုလေး	တောင်ညိုလေး	၇	၇၈	၁:၁၁
၈	သုခဝတီ	ကွေ့ချောင်း	၆	၆၅	၁:၁၁
မြို့နယ်ချုပ်			၅၇	၁၂၄၁	၁:၂၂

(င) ကျောင်းနေအရွယ်ကလေးများ ကျောင်းအပ်နှံမှု

စဉ်	မြို့နယ်/မြို့	(၅)နှစ်ပြည့်ကလေး			ကျောင်းအပ်နှံမှု			ကျောင်းအပ်နှံမှု%
		ကျား	မ	ပေါင်း	ကျား	မ	ပေါင်း	
၁	အုတ်ဖိုမြို့	၉၁၉	၈၆၂	၁၇၈၁	၉၃၉	၈၇၄	၁၈၁၃	၉၈.၂၃%
၂	အိုးသည်ကုန်းမြို့	၃၀	၃၃	၆၃	၃၀	၃၃	၆၃	၁၀၀%
မြို့နယ်ချုပ်		၉၄၉	၈၉၅	၁၈၄၄	၉၆၉	၉၀၇	၁၈၇၆	

(စ) တက္ကသိုလ်ဝင်တန်း အောင်မြင်မှု

စဉ်	မြို့နယ်/မြို့	၂၀၁၇-၂၀၁၈ ခုနှစ်				၂၀၁၈-၂၀၁၉ ခုနှစ်			
		စာရင်းရှိ	ဖြေဆို	အောင်မြင်	%	စာရင်းရှိ	ဖြေဆို	အောင်မြင်	%
၁	အုတ်ဖိုမြို့နယ်	၁၁၄၉	၁၀၇၂	၃၃၅	၃၁.၂၅	၁၂၈၄	၁၂၁၉	၂၇၃	၂၂.၃၉

၂	အိုးသည်ကုန်း မြို့	၃၃၆	၃၁၁	၁၀၀	၃၂.၁၅	၃၅၈	၃၄၁	၉၆	၂၈.၁၅
	မြို့နယ်ချုပ်	၃၁.၄၅	၁၃၈၃	၄၃၅	၃၁.၄၅	၁၆၄၂	၁၅၆၀	၃၆၉	၂၃.၆၅

(ဆ) စာတတ်မြောက်မှုရာနှုန်း

စဉ်	မြို့နယ်/မြို့	မြို့နယ် လူဦးရေ	(၁၅)နှစ် အထက် လူဦးရေ	စာတတ် မြောက် ဦးရေ	စာတတ် မြောက်မှု နှုန်း
၁	အုတ်ဖိုမြို့	၁၂၇၈၆၄	၁၀၆၄၃၈	၁၀၆၄၃၈	၁၀၀%
၂	အိုးသည်ကုန်း မြို့	၅၁၆၆	၄၁၃၀	၄၁၃၀	၁၀၀%
	မြို့နယ် ချုပ်	၁၃၃၀၃၀	၁၁၀၅၆၈	၁၁၀၅၆၈	၁၀၀%

(ဇ) သင်ကြားမှု၊ သင်ယူမှု၊ အထောက်အကူပြု စာသင်ခန်း
များ ဖွင့်လှစ်နိုင်မှု အခြေအနေ

(၁) အထက ကျောင်းများ

စဉ်	မြို့နယ်/မြို့	အထက်တန်းကျောင်း					
		စာရင်းရှိ	Media တပ်ပြီး	3PLT တပ်ပြီး	2PLT တပ်ပြီး	1PLT တပ်ပြီး	ပေါင်း
၁	အုတ်ဖိုမြို့	၄	၁	၄	-	-	၅

၂	အိုးသည်ကုန်း မြို့	၁	၁	၁	-	-	၂
	မြို့နယ် ချုပ်	၅	၂	၅	-	-	၇

(၂) အလက ကျောင်းများ

စဉ်	မြို့နယ်/မြို့	အလယ်တန်းကျောင်း					ပေါင်း
		စာရင်းရှိ	Media တပ်ပြီး	3PLT တပ်ပြီး	2PLT တပ်ပြီး	1PLT တပ်ပြီး	
၁	အုတ်ဖိုမြို့	၁၈	-	၁၂	၆	-	၃၆
၂	အိုးသည်ကုန်း မြို့	-	-	-	-	-	-
	မြို့နယ် ချုပ်	၁၈	-	၁၂	၆	-	၃၆

(၃) အမက ကျောင်းများ

စဉ်	မြို့နယ်/မြို့	အမကကျောင်း					ပေါင်း
		စာရင်းရှိ	Media တပ်ပြီး	3PLT တပ်ပြီး	2PLT တပ်ပြီး	1PLT တပ်ပြီး	
၁	အုတ်ဖိုမြို့	၁၈၂	-	-	၄၆	၁၀၉	၁၅၅
၂	အိုးသည်ကုန်း မြို့	၃	-	-	-	-	-

မြို့နယ် ချုပ်	၁၈၅	-	-	၄၆	၁၀၆	၁၅၅
----------------	-----	---	---	----	-----	-----

(ဈ) စာကြည့်တိုက်များ ဖွင့်လှစ်နိုင်မှု

စဉ်	အုပ်ချုပ်ရေး	ပညာရေး	ပြန်ဆက်	ဘုန်းကြီးကျောင်း	အခြား	ပေါင်း
၁	၁	၂	၁၄	၁		၁၈
မြို့နယ်ချုပ်	၁	၂	၁၄	၁		၁၈

ကျန်းမာရေးကဏ္ဍ

၄၂။ အုတ်ဖိုမြို့နယ်၏ ကျန်းမာရေးကဏ္ဍဆိုင်ရာ အချက်အလက်များမှာ အောက်ပါအတိုင်းဖြစ်ပါသည်-

(က) ဆေးရုံများ

စဉ်	ဆေးရုံအမည်	တည်နေရာ	အစိုးရ/ပုဂ္ဂလိက	ကုတင်အရေအတွက်
၁	အုတ်ဖိုဆေးရုံ	ဗိုလ်ရုံတန်းလမ်း	အစိုးရ	(၅၀)ကုတင်
၂	အေးမြသာယာတိုက်နယ်	ဧရာလမ်း	အစိုးရ	(၁၆)ကုတင်
၃	ကိုင်းကြီးတိုက်နယ်	ကိုင်းကြီးကျေးရွာ	အစိုးရ	(၁၆)ကုတင်
၄	အိုးသည်ကုန်းတိုက်နယ်	ပြည်တော်သာလမ်း	အစိုးရ	(၁၆)ကုတင်

	မြို့နယ် ချုပ်	ဆေးရုံ(၄)ခု	(၉၈)ကုတင်
--	----------------	-------------	-----------

(ခ) ဆေးပေးခန်းများ

စဉ်	ဆေးပေးခန်း အမည်	တည်နေရာ	အစိုးရ/ ပုဂ္ဂလိက	ကုသသည့် ရောဂါ အမျိုးအစား
၁	သိဒ္ဓိဝင်	ဗိုလ်ရုံတန်းလမ်း(အုတ်ဖို)	ပုဂ္ဂလိက	အထွေထွေ
၂	Drဖုန်းမြင့်ဦး	မိုးညိုတန်းလမ်း(အုတ်ဖို)	ပုဂ္ဂလိက	သွားဆေးခန်း
၃	ဝင်းလဲ့ချယ်	မိုးညိုတန်းလမ်း(အုတ်ဖို)	ပုဂ္ဂလိက	သွားဆေးခန်း
၄	Drစတယ်လာ	မြို့မ(၂)လမ်း (အုတ်ဖို)	ပုဂ္ဂလိက	အထွေထွေ
၅	Dr မြအောင်	ဗိုလ်ရုံတန်းလမ်း(အုတ်ဖို)	ပုဂ္ဂလိက	အထွေထွေ
၆	နေဆေးခန်း	မြို့မ(၂)လမ်း(အိုးသည်ကုန်း)	ပုဂ္ဂလိက	အထွေထွေ
၇	လင်းဆေးခန်း	မြို့မ(၃)လမ်း(အိုးသည်ကုန်း)	ပုဂ္ဂလိက	အထွေထွေ
၈	SAFEဆေးခန်း	မြို့မ(၁)လမ်း(အိုးသည်ကုန်း)	ပုဂ္ဂလိက	သွားဆေးခန်း
	မြို့နယ်ချုပ်			(၈)ခု

(ဂ) ကျေးလက်ကျန်းမာရေးဌာန/ဌာနခွဲ

စဉ်	ကျေးလက်ကျန်းမာရေး ဌာနအမည်	တည်နေရာ
၁	ကံသာယာ	ကံသာယာ
၂	ကိုင်းကြီး	ကိုင်းကြီး
၃	ထူးကုန်း	ထူးကုန်း
၄	ထန်းပင်ကုန်း	ထန်းပင်ကုန်း
၅	သဖန်းပင်ဆိပ်	သဖန်းပင်ဆိပ်
၆	တက်ဆွဲ	တက်ဆွဲ
၇	ဝိုင်း	ဝိုင်း
၈	သရက်ပင်ဆိပ်	ကံသာယာ

၂	ပုံညှင်းတန်း	ကံသာယာ
၃	ပြည်တော်သာ	ကံသာယာ
၄	တယ်ပင်ကျော	ကံသာယာ
၅	ကြို့ကိုးပင်	ကိုင်းကြီး
၆	ကွင်းကျယ်	ကိုင်းကြီး
၇	သရက်တော	ကိုင်းကြီး
၈	ကွေ့ချောင်း	ကိုင်းကြီး
၉	မတောင့်တ	ထူးကုန်း
၁၀	ညောင်နီကုန်း	ထူးကုန်း
၁၁	ဘလား	ထူးကုန်း
၁၂	ကျက်ဆူတော	ထူးကုန်း
၁၃	တိမ်မြုတ်	ထန်းပင်ကုန်း
၁၄	နှောကုန်း	ထန်းပင်ကုန်း
၁၅	ဆယ်ရွာ	ထန်းပင်ကုန်း
၁၆	ချောင်းဝ(ကေ)	ထန်းပင်ကုန်း
၁၇	သဲကော	သဖန်းပင်ဆိပ်

စဉ်	ကျေးလက်ကျန်းမာရေး ဌာနအမည်	တည်နေရာ
၁၈	လွှစင်	သဖန်းပင်ဆိပ်
၁၉	ကျွန်းကုန်း	သဖန်းပင်ဆိပ်
၂၀	ဘုတလက်တန်း	သဖန်းပင်ဆိပ်
၂၁	ညောင်ပင်အိုင်	တက်ဆွဲ
၂၂	တောင်ကုန်း	တက်ဆွဲ
၂၃	ကြို့ကုန်း	တက်ဆွဲ
၂၄	မှတ္တဒန်	တက်ဆွဲ
၂၅	လယ်ဦးစု	ဝိုင်း

			ရေ		ရေ		ရေ	လူဦး ရေ အချိုး
၁	အုတ်ဖိုမြို့	၁၂၇၈၆၄	၁၀	၁:၁၂၇၈၆	၂၅	၁:၅၁၁၄	၈	၁:၁၅၉၈၃
၂	အိုးသည်ကုန်းမြို့	၅၁၆၆	၁	၁:၅၁၆၆	၅	၁:၁၀၃၃	-	-
	မြို့နယ်ချုပ်	၁၃၃၀၃၀	၁၁	၁:၁၂၀၉၃	၃၀	၁:၄၄၃၄	၈	၁:၁၆၆၂၈

(င) ဒေသတွင်းအများဆုံးဖြစ်တတ်သောရောဂါများ

စဉ်	မြို့နယ်/ မြို့	ရောဂါအမျိုးအစား									
		ငှက် ဖျား		ဝမ်းလျှော		တီဘီ		ဝမ်းကိုက်		အသည်း ရောင်	
		ဖြစ်	သေ	ဖြစ်	သေ	ဖြစ်	သေ	ဖြစ်	သေ	ဖြစ်	သေ
၁	အုတ်ဖိုမြို့	၄	-	၉၉၆	-	၄၁၉	၁၉	၂၉၄	-	၄၃	-
၂	အိုးသည်ကုန်းမြို့	-	-	၁၄၇	-	၃၆	၁	၁၆	-	၉	-
	မြို့နယ်ချုပ်	၄	-	၁၁၄၃	-	၄၅၅	၂၀	၃၁၀	-	၅၂	-

(စ) HIV/AIDS -ရောဂါ ဖြစ်ပွား/ သေဆုံးဦးရေ

စဉ်	မြို့နယ်/မြို့	၂၀၁၇-၂၀၁၈		၂၀၁၈ ခုနှစ်ဧပြီလမှ ၂၀၁၉ခုနှစ်စက်တင်ဘာလ	
		ဖြစ်	သေ	ဖြစ်	သေ
၁	အုတ်ဖိုမြို့	၁၂	၄	၈	၄
၂	အိုးသည်ကုန်းမြို့	၂	-	-	-
	မြို့နယ်ချုပ်	၁၄	၄	၈	၄

(ဆ) ကျန်းမာရေးဆိုင်ရာ ညွှန်းကိန်းများ

စဉ်	မြို့နယ်/ မြို့	မိခင် ဦးရေ	ကလေး ဦးရေ	လူ(၁၀၀၀)လျှင်			
				မွေးနှုန်း	မိခင်သေနှုန်း	မွေးကင်းစ ခလေးသေနှုန်း	ကိုယ်ဝန်ပျက် နှုန်း
၁	အုတ်ဖိုမြို့	၁၇၅၀	၁၇၁၆	၁၄	၁.၇	၁၂	၃.၂
၂	အိုးသည်ကုန်းမြို့	၂၁၀	၁၇၅	၁၃	-	၁၁.၄	၇.၈
	မြို့နယ်ချုပ်	၁၉၆၀	၁၈၉၁	၁၄	၁.၅	၁၂.၁	၃.၇

လူမှုရေးအသင်းအဖွဲ့များ

၄၃။ အုတ်ဖိုမြို့နယ်ရှိ လူမှုရေးအသင်းအဖွဲ့များဆိုင်ရာ အချက်အလက်များမှာ အောက်ပါအတိုင်းဖြစ်ပါသည်-

(က) INGO။ မရှိပါ။

(ခ) NGO (ဦးရေ)

စဉ်	မြို့နယ်/ မြို့	အမျိုးသမီး ရေရာ	မိခင်/ကလေး အသင်း	စစ်မှန်ထမ်း ပေးကင်း	ကြက်ခြေဖို	အရမ်းသတ်
၁	အုတ်ဖိုမြို့နယ်	၈၇၁၅	၁၀၂၁၉	၂၃၃	၈၆	၉၁၁
၂	အိုးသည်ကုန်းမြို့	၂၅	၂၈	၈	၂၂	၁၄၀

မြို့နယ်ချုပ်	၈၇၄၀	၁၀၂၄၇	၂၄၁	၁၀၈	၁၀၅၁
---------------	------	-------	-----	-----	------

(ဂ) အသင်းအဖွဲ့များ

စဉ်	အသင်းအဖွဲ့အမည်	ရုံး/ ရုံးခွဲတည်နေရာ	မှတ်ပုံ တင်အမှတ်	ဆောင်ရွက် သည့်လုပ်ငန်း
၁	ဓမ္မဝိဇယ	မိုးညိုတန်း	၂၀၈၄	နာ/သာရေးကူညီမှု
၂	သန္တိသုခ	ချမ်းမြသာမြေ	၆/အဖ/၀၀၁	နာ/သာရေးကူညီမှု
၃	ဇေယျသုခ	ကျေးပျက်ရွာ	၆/အဖ/၀၀၂	နာ/သာရေးကူညီမှု
၄	မေတ္တာ	ရှမ်းတောလေး	၆/အဖ/၀၀၃	နာ/သာရေးကူညီမှု
၅	စိတ္တသုခ	ဂုံညင်းတန်း	၆/အဖ/၀၀၄	ကျန်းမာရေးကူညီမှု
၆	တောင်ညိုလေးတောရ	ထန်းပင်ကုန်း	၆/အဖ/၀၀၅	လူငယ်ဖွံ့ဖြိုးပရဟိတ

စဉ်	အသင်းအဖွဲ့အမည်	ရုံး/ ရုံးခွဲတည်နေရာ	မှတ်ပုံ တင်အမှတ်	ဆောင်ရွက် သည့်လုပ်ငန်း
၇	သာသနာ့နဂ္ဂဟအရှိ	ဝင်းသရက်	၆/အဖ/၀၀၆	လူမှုကူညီစောင့်ရှောက်ရေး
၈	ရှမ်းဗုဒ္ဓဘာသာနှင့်ယဉ်ကျေးမှု	ပြည်တော်သာ	၆/အဖ/၀၀၇	လူမှုကူညီစောင့်ရှောက်ရေး
၉	ဓမ္မဟိတကာရီ	တောင်ကုန်း	၆/အဖ/၀၀၈	နာရေးကူညီမှု အသင်း
၁၀	သဒ္ဓါဖြူ	အေးမြသာယာ	၆/အဖ/၀၀၉	နာရေးကူညီမှု အသင်း
၁၁	ဂရုဏာရှင်	အိုးသည်ကုန်း	၆/အဖ/၀၁၀	နာ/သာရေးကူညီမှု အသင်း
၁၂	အေးငြိမ်းရာ	ပြည်တော်သာ	၆/အဖ/၀၁၁	နာရေးကူညီမှု

အခန်း(၈)

ဘာသာရေးဆိုင်ရာအချက်အလက်များ

ဗုဒ္ဓဘာသာဆိုင်ရာ အဆောက်အဦများနှင့် သာသနာဝင်ပုဂ္ဂိုလ်များ

၄၅။ အုတ်ဖိုမြို့နယ်ရှိဗုဒ္ဓဘာသာဆိုင်ရာအဆောက်အဦများ

နှင့်သာသနာဝင်ပုဂ္ဂိုလ်များဆိုင်ရာအချက် အလက်များအား အောက်ပါ အတိုင်း ဖော်ပြအပ်ပါသည်-

(က) သာသနိကအဆောက်အဦများ

စဉ်	မြို့နယ် / မြို့	ဘုရား	စေတီ	ပုထိုး	ဘုန်းကြီးကျောင်း	သီလရှင်ကျောင်း	ဓမ္မာရုံ
၁	အုတ်ဖိုမြို့နယ်	၂၈	၅၇	-	၂၁၂	၁၅	၁
၂	အိုးသည်ကုန်းမြို့	၇	၆	-	၆	-	၃
	မြို့နယ်ချုပ်	၃၅	၆၃	-	၂၁၈	၁၅	၂

(ခ) ရဟန်းသံဃာနှင့်သီလရှင်များ

စဉ်	မြို့နယ် / မြို့	ရဟန်း	သာမဏေ	သီလရှင်
၁	အုတ်ဖိုမြို့နယ်	၅၅၄	၂၀၁	၈၉
၂	အိုးသည်ကုန်းမြို့	၁၈	၅	-
	မြို့နယ်ချုပ်	၅၇၂	၂၀၆	၈၉

(ဂ) ထင်ရှားသည့် ဘုရား၊စေတီနှင့်ပုထိုးများ

စဉ်	မြို့နယ် / မြို့	ဘုရား၊ စေတီ၊ ပုထိုးအမည်	တည်နေရာ
၁	အုတ်ဖိုမြို့နယ်	ဗုဒ္ဓမြတ်စွယ်တော်	မြို့မ (၁)လမ်း
၂	အိုးသည်ကုန်းမြို့	မဟာသကျလောကမုနိ	မြို့မ(၁)လမ်း

မြို့နယ်ချုပ်		
---------------	--	--

(ဃ) ထင်ရှားသည့်ဘုန်းတော်ကြီးကျောင်းများ
မရှိပါ။

အခြားဘာသာရေးအဆောက်အဦများ

၄၆။ အုတ်ဖိုမြို့နယ်ရှိ အခြားဘာသာရေးအဆောက်အဦများနှင့် ဆိုင်သောအချက်အလက်များအား အောက်ပါအတိုင်းဖော်ပြအပ်ပါသည်-

စဉ်	မြို့နယ်/ မြို့	ခရစ်ယာန်		အစ္စလာမ်		ဟိန္ဒူဘုရား ကျောင်း		တရုတ် ဘုရားကျောင်း	
		မြို့	ကျေး လက်	မြို့	ကျေး လက်	မြို့	ကျေး လက်	မြို့	ကျေး လက်
၁	အုတ်ဖိုမြို့နယ်	၁	၁၃	၁	-	-	-	၁	-
၂	အိုးသည်ကုန်းမြို့	-	-	၁	-	-	-	၁	-
	မြို့နယ်ချုပ်	၁	၁၃	၂	-	-	-	၂	-

သမိုင်းဝင် ထင်ရှားသောအဆောက်အဦနှင့် နေရာများ

၄၇။ အုတ်ဖိုမြို့နယ်ရှိသော သမိုင်းဝင်ထင်ရှားသော အဆောက်အဦ နှင့်နေရာများမှာ အောက်ပါအတိုင်းဖြစ်ပါသည်-

စဉ်	မြို့နယ်/ မြို့	သမိုင်းဝင် အဆောက်အဦ	တည်နေရာ	ယဉ်ကျေး မှု ဇုန်အမည်	တည် နေရာ
၁	အုတ်ဖိုမြို့နယ်	ဗုဒ္ဓမြတ်စွယ်တော်	မြို့မ(၁)လမ်း	-	-
		ရေစင်	မြို့မ(၁)လမ်း	-	-
၂	အိုးသည်ကုန်း	-	-	-	-
	မြို့နယ်ချုပ်		၂		

အခန်း(၉)

**ဒေသဖွံ့ဖြိုးရေးဆိုင်ရာအချက်အလက်များ
ဒေသဖွံ့ဖြိုးရေးလုပ်ငန်းများ ဆောင်ရွက်နိုင်မှုအခြေအနေ**

၄၈။ အုတ်ဖိုမြို့နယ်၏ဒေသဖွံ့ဖြိုးရေးလုပ်ငန်းများ ဆောင်ရွက်မှု အခြေအနေမှာ အောက်ပါအတိုင်းဖြစ်ပါသည်-

(က) ကျေးလက်ဒေသဖွံ့ဖြိုးတိုးတက်ရေးဦးစီးဌာနမှ ဆောင်ရွက်သည့် လုပ်ငန်းများ

(၁) မြို့-ကျေးလက်၊ကျေးရွာချင်းဆက်လမ်းများ

စဉ်	လမ်းအရေအတွက်	အရှည် (မိုင်-ဖာလုံ)	အမျိုးအစား									
			ကတ္တရာ		ကျောက်ချော		မြေသား		ဂံ		ကွန်ကရစ်	
			အရေအတွက်	မိုင်/ဖာလုံ	အရေအတွက်	မိုင်/ဖာလုံ	အရေအတွက်	မိုင်/ဖာလုံ	အရေအတွက်	မိုင်/ဖာလုံ	အရေအတွက်	မိုင်/ဖာလုံ
မြို့နယ်ချုပ်	၁	၆/၀.၉၃	၀	၁/၄.၅	၀	၂/၃.၄	-	-	၃	၂/၁.၀၃	-	-

(၂) တံတားများ

စဉ်	တံတား အမည်	အရှည် (ပေ)	အမျိုး အစား	ဆောက်လုပ်မှုပုံစံ		ကုန်ကျငွေ (ကျပ်သိန်း)
				အသစ်	ပြင်ထိန်း	
၁	ဦးပုံချောင်းကူး တံတား	၇၀	ကွန် ကရစ်	အသစ်	-	၁၀၅၀.၀
၂	မိုင်တိုင်(၉၀/၇မှ၉၁/၀) ကြား တိမ်ညွန့်ချောင်း ကူးလက်တံသစ်သား တံတားအားပြုပြင်ခြင်း	၄၅	သစ် သား	-	ပြင်ထိန်း	၅၃၄.၅
မြို့နယ်ချုပ်		၁၁၅				

(၃) သောက်သုံးရေရရှိရေးလုပ်ငန်း

စဉ်	လုပ်ငန်းတည် နေရာ	အမျိုးအစားနှင့်အတိုင်းအတာ						အကျိုး ပြုအိမ် ခြေ
		ရေ ကန်	ရေ တွင်း	အဝီ စိ တွင်း	လျှို ပိတ်	မြစ် ရေ တင်	အ ခြား	
၁	သဲကော			၁				၁၂၂
၂	ဂုံမင်းရှိ (သပြေကုန်း)			၁				၄၇
၃	ဥက္ကံ			၁				၅၈
၄	ဘုန်းစိုးကြီး	၁						၁၈၈
၅	လက်ပတော (ရွာမ)			၁				၅၇
၆	ဝင်းသရက်	၁						၂၄၇

၇	ဆယ်ရွာ			၁				၁၉၂
၈	လက်ပတော (လယ်)			၁				၅၇
၉	မတောင့်တ			၁				၁၃၃
၁၀	မျောက်ချောပင်			၁				၁၀၅
၁၁	အေးမြသာယာ			၁				၁၁၅၇
၁၂	သပြေစမ်း							၄၂
	မြို့နယ်ချုပ်	၂		၉				၂၄၀၅

(၄) လျှပ်စစ်မီးလင်းရေးလုပ်ငန်း

စဉ်	လုပ်ငန်းတည် နေရာ	ဆောင်ရွက်သည့်နည်းလမ်း						အကျိုး ပြု အိမ်ခြေ
		မဟာ ဝါတ်အား	မီး စက်	နေရောင် ခြည်	လေ	ရေ အား	ဇီဝ	
၁	ကွင်းကျယ်			၄				၄
၂	ချင်းစု			၇				၇
၃	ကိုင်းကလေး			၆				၆
၄	ကွေ့ချောင်းလေး			၅				၅
၅	အထွက်တိုး			၃၅				၃၅
၆	ကြို့ပင်ဝိုင်း			၁၃				၁၃
၇	ကမ်းနီ			၁၇				၁၇
၈	တာဝါတိုင်			၁၂				၁၂
၉	တံငါကုန်း			၁၆				၁၆

၁၀	လက်ပတော(န)			၁၀			၁၀
၁၁	လက်ပတော(ရ)			၂၀			၂၀
၁၂	လက်ပတော(လ)			၈			၈
၁၃	သက္ကယ်ချင်းကုန်း			၂၀			၂၀
၁၄	ကွင်းကျယ်			၇၂			၇၂
၁၅	သရက်တော(တ)			၃၃			၃၃
၁၆	သရက်တော(မ)			၅၅			၅၅
၁၇	ချင်းစု			၇၀			၇၀
၁၈	ကိုင်းကလေး			၆၇			၆၇
၁၉	ကွေ့ချောင်းလေး			၁၁			၁၁
၂၀	ကျောက်တန်း			၃၃			၃၃
၂၁	အိုင်ညို			၂၄			၂၄
၂၂	ဘောဂကုန်း			၆			၆
	မြို့နယ်ချုပ်			၅၄၄			၅၄၄

(၅) မြစ်မ်းရောင်ကျေးရွာစီမံကိန်းလုပ်ငန်း

စဉ်	ကျေးရွာအုပ်စု	ကျေးရွာ	အိမ်ထောင်စုပေါင်း	ထုတ်ချေးငွေ (ကျပ်သန်း)	မှတ်ချက်
၁	ကျွန်းကောက်ပင်	ကျွန်းကောက်ပင်	၁၃၃	၃၀	
၂	ပန်းတင်	ပန်းတင်	၁၂၈	၃၀	
၃	ကျွန်းကုန်း	ကုလားကိုင်း	၁၂၀	၃၀	
	မြို့နယ်ချုပ်		၃၈၁	၉၀	

(၆)ကျေးလက်အိမ်ယာဖွံ့ဖြိုးရေးလုပ်ငန်း။
မရှိပါ။

(၇)ကျေးလက်အိမ်သာလုပ်ငန်း ။ မရှိပါ။

(ခ)အစိုးရနှင့်ပြည်သူ့ဆောင်ရွက်သည့်ဒေသဖွံ့ဖြိုးရေးလုပ်ငန်းများ

စဉ်	လုပ်ငန်းအမည်	အရွယ်အစား / အရှည်	ကုန်ကျငွေ(ကျပ်သိန်း)			ပြီးစီးရက်
			အစိုရ	ပြည်သူ	ပေါင်း	
၁	မတောင့်တကွန်ကရစ်လမ်း	၂၆၀'x၃'x ၆"	၁၁	၁၁	၂၂	၂၅.၇.၂၀၁၉
မြို့နယ် ချုပ်		၂၆၀'x၃'x ၆"	၁၁	၁၁	၂၂	၂၅.၇.၂၀၁၉

၄၉။ မြို့ပြစီမံကိန်း (Town Plan)နှစ်(၃၀)အတွက် မြေအသုံးချမှုဆိုင်ရာ လျာထားချက်။

စဉ်	မြို့နယ်	လျာထားမည့် မြေဧက	လျာထားမည့် မြေကွက်ပေါင်း	လျာထားမည့် နေရာ
၁	အုတ်ဖို	၁၀၂.၉၅ဧက	ပေ(၄၀x၆၀) အကွက်(၈၁၇)ကွက်	အုတ်ဖိုမြို့အဝင် အုတ်ဖို-တာဆုံ လမ်းဘေးဝဲယာရှိ ပန်းတင်ကျေးရွာ

				အုပ်စုပန်းတင် ကျေးရွာသင်တော ကျေးရွာကျောင်းစု ကျေးရွာများ
--	--	--	--	---

အခန်း(၁၀)

အထွေထွေ

၅၀။ အခြားတင်ပြလိုသောအချက်များ။ မရှိပါ။

နိဂုံး

၅၁။ အုတ်ဖိုမြို့နယ်၏ ဒေသဆိုင်ရာအချက်အလက်များကို ဌာနဆိုင်ရာများမှပေးပို့သော အချက်အလက်များ၊ ဒေသဆိုင်ရာအချက် အလက်စာစောင်များ၊ မှတ်တမ်းများအပေါ်တွင် အခြေခံလျက် အကျဉ်းချုံးပြုစုထားခြင်းဖြစ်ပါသည်။ ဒေသဆိုင်ရာအချက် အလက် များအားမှတ်တမ်းတင် စုစည်းတင်ပြခြင်းအားဖြင့် အုတ်ဖိုမြို့နယ် တစ်ခုလုံး၏ အချက်အလက်နှင့် ဖွံ့ဖြိုးတိုးတက်မှု အခြေအနေများကို လေ့လာသိရှိနိုင်ပြီး မိမိတို့၏လုပ်ငန်းများကို အထောက်အကူ ပြုမည် ဖြစ်ပါကြောင်း တင်ပြအပ်ပါသည်။

အုပ်ချုပ်ရေးမှူး
မြို့နယ်အထွေထွေအုပ်ချုပ်ရေးဦးစီးဌာန
အုတ်ဖိုမြို့နယ်

ရက်စွဲ၊ ၂၀၁၉ ခုနှစ်၊ စက်တင်ဘာလ ()ရက်