

ပဲခူးတိုင်းဒေသကြီး

ပြည်ခရိုင်

မြို့နယ်အထွေထွေအုပ်ချုပ်ရေးဦးစီးဌာန

ပန်းတောင်းမြို့နယ်

ဒေသဆိုင်ရာအချက်အလက်များ

ရက်စွဲ၊ ၂၀၁၉ ခုနှစ်၊ စက်တင်ဘာလ

ရက်

မာတိကာ

စဉ်	အကြောင်းအရာ	စာမျက်နှာ	
		မှ	ထိ
	မြေပုံ		
	အခန်း(၁) နိဒါန်း နှင့် ဒေသသမိုင်း		
၁။	နိဒါန်း	၁	၂
၂။	ဒေသသမိုင်းအကျဉ်း	၂	၄
	အခန်း(၂) ပထဝီဝင်အနေအထား		
၃။	တည်နေရာနှင့် အကျယ်အဝန်း	၅	
၄။	နယ်နိမိတ်	၅	
၅။	မြေမျက်နှာသွင်ပြင်	၆	
၆။	ရေဆင်း	၆	
၇။	ပင်လယ်ရေမျက်နှာပြင်အထက်အမြင့်	၆	
	အခန်း(၃) ရာသီဥတုနှင့်သဘာဝပတ်ဝန်းကျင်		
၈။	ရာသီဥတု	၇	
၉။	သဘာဝပေါက်ပင်	၇	၈
၁၀။	တောရိုင်းတိရစ္ဆာန်များ	၈	
၁၁။	သဘာဝပတ်ဝန်းကျင်လက်ရှိအခြေအနေ	၈	
၁၂။	သဘာဝပတ်ဝန်းကျင်ထိန်းသိမ်းရေးလုပ်ငန်းများ	၉	
၁၃။	သဘာဝဘေးအန္တရာယ် ကျရောက်မှု	၉	

စဉ်	အကြောင်းအရာ	စာမျက်နှာ	
		မှ	ထိ
	အခန်း(၄) လူဦးရေဆိုင်ရာအချက်အလက်များ		
၁၄။	နေထိုင်သည့်တိုင်းရင်းသားလူမျိုးစုများ	၁၀	
၁၅။	အိမ်ခြေ ၊ အိမ်ထောင်စုနှင့်လူဦးရေ (က)အိမ်ခြေ/အိမ်ထောင်စု (ခ)လူဦးရေ	၁၁ ၁၁	
၁၆။	လူဦးရေတိုးနှုန်းနှင့် ကျား/မ အချိုး (က)လူဦးရေတိုးနှုန်းနှင့်ကျား/မ အချိုး (ခ)မွေးဖွား၊သေဆုံး၊ပြောင်းဝင်၊ပြောင်းထွက်လူဦးရေ	၁၂ ၁၂	
၁၇။	ကိုးကွယ်သည့်ဘာသာ	၁၂	
၁၈။	နိုင်ငံခြားသားများနေထိုင်မှု	၁၃	
	အခန်း(၅) အုပ်ချုပ်ရေးဆိုင်ရာအချက်အလက်များ		
၁၉။	အုပ်ချုပ်ရေးနယ်မြေ ဖွဲ့စည်းမှု	၁၃	
၂၀။	ရွေးကောက်ပွဲဆိုင်ရာ ကိစ္စရပ်များ (က)မြို့နယ်ရွေးကောက်ပွဲကော်မရှင်အဖွဲ့ခွဲ အဖွဲ့ဝင်စာရင်း (ခ) ဆန္ဒမဲပေးပိုင်ခွင့်ရှိသူဦးရေ (ဂ) နိုင်ငံရေးပါတီများ (ဃ)ရွေးချယ်ခံရသောလွှတ်တော်ကိုယ်စားလှယ်များ	၁၄ ၁၄ ၁၅ ၁၅	

စဉ်	အကြောင်းအရာ	စာမျက်နှာ	
		မှ	ထိ
	အခန်း(၆) စီးပွားရေးဆိုင်ရာ အချက်အလက်များ		
၂၁။	စီးပွားရေးဆိုင်ရာ ခြံငုံသုံးသပ်ချက်	၁၆	
၂၂။	မြေအသုံးချမှု	၁၆	၁၇
၂၃။	ဆည်မြောင်းတာဝန်များနှင့်ဆည်ရေသောက်ဧရိယာ (က) ကိုယ့်အားကိုယ်ကိုးဆည်များ (ခ) မြစ်ရေတင်စီမံကိန်းများ (ဂ) တာဝန်များ/ရေထိန်းတံခါးများ	၁၈ ၁၉ ၁၉	
၂၄။	စိုက်ပျိုးရေးလုပ်ငန်း (က) အဓိကသီးနှံ(၁၀)မျိုး စိုက်ပျိုးထုတ်လုပ်မှု (ခ) နှစ်ရှည်သီးနှံစိုက်ပျိုးမှုအခြေအနေ (ဂ) အခြားဈေးကွက်ဝင်သီးနှံများစိုက်ပျိုးထုတ်လုပ်မှု (ဃ) လယ်ယာသုံးစက်ကိရိယာ သုံးစွဲမှုအခြေအနေ (င) လယ်ယာသုံးထယ်၊ ထွန်နှင့်ကျွဲ၊ နွားကောင်ရေ (စ) ဒေသတွင်းဆန်ဖူလုံမှုရာခိုင်နှုန်း (ဆ) ဒေသတွင်းဆီဖူလုံမှုရာခိုင်နှုန်း	၂၀ ၂၁ ၂၁ ၂၂ ၂၂ ၂၃ ၂၃	
၂၅။	မွေးမြူရေးလုပ်ငန်း (က) မွေးမြူရေးဇုန်များ (ခ) မြို့နယ်မွေးမြူရေး(ကောင်ရေ) (ဂ) မြို့နယ်အသားထုတ်လုပ်မှု(ပိဿာ) (ဃ) မြို့နယ်ကြက်/ဘဲ/ငှက်/ငွေ့ထုတ်လုပ်မှု(လုံး)	၂၄ ၂၄ ၂၄ ၂၅	

စဉ်	အကြောင်းအရာ	စာမျက်နှာ	
		မှ	ထိ
	(င) နို့ထွက်ပစ္စည်းထုတ်လုပ်မှု (စ) မြို့နယ်ငါးပုစွန်မွေးမြူမှုအခြေအနေ (ဆ) ရေချို၊ ရေငန်ငါးဖမ်းလုပ်ငန်းမှ အသားထုတ်လုပ်မှု	၂၅ ၂၅ ၂၆	
၂၆။	စက်မှုလက်မှုလုပ်ငန်း (က) စက်မှုဇုန်များ (ခ) မြို့နယ်ရှိစက်ရုံများ (ဂ) မြို့နယ်ရှိအလုပ်ရုံများ (ဃ) အိမ်တွင်းစက်မှုလက်မှုလုပ်ငန်းများ	၂၆ ၂၇ ၂၇ ၂၈	
၂၇။	သစ်တောလုပ်ငန်းဆောင်ရွက်မှုအခြေအနေ (က) သစ်တောများ (ခ) စီးပွားဖြစ်သစ်တောစိုက်ခင်း (ဂ) သစ်ထုတ်လုပ်မှု (ဃ) သစ်တောထွက်ပစ္စည်းများ	၂၉ ၂၉ ၂၉ ၃၀	
၂၈။	တွင်းထွက်ပစ္စည်းထုတ်လုပ်မှုလုပ်ငန်း (က) ဓာတ်သတ္တုတူးဖော်ထုတ်လုပ်မှု (ခ) ကျောက်မျက်တူးဖော်ထုတ်လုပ်မှု	၃၁ ၃၁	
၂၉။	စွမ်းအင်နှင့်လျှပ်စစ်ကဏ္ဍ (က) ဓာတ်ဆီ/ဒီဇယ် အရောင်းဆိုင်များ (ခ) သဘာဝဓါတ်ငွေ့အရောင်းဆိုင်များ	၃၂ ၃၂	

စဉ်	အကြောင်းအရာ	စာမျက်နှာ	
		မှ	ထိ
၃၀။	ပို့ဆောင်ရေးနှင့်လမ်းပန်းဆက်သွယ်ရေးလုပ်ငန်း (က) လေကြောင်းလမ်း (ခ) ရေကြောင်းလမ်း (ဂ) ရထားလမ်းနှင့်ဘူတာရုံများ (ဃ) ကားဂိတ်များ	၃၃ ၃၃ ၃၃ ၃၄	
၃၁။	လမ်းဦးစီးဌာနမှလုပ်ငန်းများ (က) ကားလမ်းများ (ခ) မြို့နယ်ချင်းဆက်လမ်းများ (ဂ) တံတားများ (ဃ) လမ်း၊ တံတားသုံးစက်ကိရိယာများ (င) လမ်း၊ တံတားအသုံးပြုခကောက်ခံသည့်လုပ်ငန်း	၃၅ ၃၅ ၃၆ ၃၇ ၃၇	
၃၂။	ဟိုတယ်နှင့်ခရီးသွားလုပ်ငန်း (က) ဟိုတယ်၊ မိုတယ်၊ အင်း၊ တည်းခိုခန်း (ခ) ကမ်းခြေ/ အပန်းဖြေနေရာ	၃၈ ၃၈	
၃၃။	သမဝါယမအသင်းများ	၃၉	
၃၄။	စီးပွားရေးဆိုင်ရာ အခြေခံအဆောက်အအုံများ (က) ကုမ္ပဏီ၊ ကုန်စည်ဒိုင်၊ ပွဲရုံ၊ ဈေးနှင့်ကုန်တိုက်များ (ခ) ဘဏ်များ (ဂ) စတိုးဆိုင်နှင့်အရောင်းဆိုင်များ	၃၉ ၄၁ ၄၂	၄၁
၃၅။	စည်ပင်သာယာရေးလုပ်ငန်းများ (က) ဈေးလုပ်ငန်း (ခ) သောက်သုံးရေရရှိရေးလုပ်ငန်း	၄၃ ၄၃	

စဉ်	အကြောင်းအရာ	စာမျက်နှာ	
		မှ	ထိ
	(ဂ)သန့်ရှင်းရေးလုပ်ငန်း	၄၄	
	(ဃ)လမ်း၊တံတားလုပ်ငန်း	၄၄	၄၅
၃၆။	ပုံနှိပ်လုပ်ငန်းနှင့် မီဒီယာလုပ်ငန်းများ		
	(က) ပုံနှိပ်လုပ်ငန်းနှင့် တေးသံသွင်း၊ ဗွီဒီယို	၄၆	
	(ခ) မီဒီယာလုပ်ငန်းများ	၄၆	
၃၇။	ပြည်တွင်း အသားတင်ထုတ်လုပ်မှုနှင့်ဝန်ဆောင်မှု တန်ဖိုး	၄၇	
၃၈။	လူတစ်ဦးချင်းဝင်ငွေ	၄၇	
၃၉။	အသက်မွေးဝမ်းကြောင်းလုပ်ငန်းအလိုက် အလုပ်လုပ် သူဦးရေ	၄၈	
၄၀။	အလုပ်လုပ်နိုင်သူဦးရေနှင့် အလုပ်လက်မဲ့ဦးရေ	၄၉	
	အခန်း(၇) လူမှုရေးဆိုင်ရာ အချက်အလက်များ		
၄၁။	ပညာရေးကဏ္ဍ		
	(က) အဆင့်မြင့်ပညာ	၅၀	
	(ခ) အခြေခံပညာ	၅၀	၅၄
	(ဂ) မူလတန်းကြိုကျောင်း	၅၄	၅၆
	(ဃ) ဘုန်းတော်ကြီးသင်ပညာရေးကျောင်း	၅၆	
	(င) ကျောင်းနေအရွယ်ကလေးများ ကျောင်းအပ်နှံမှု	၅၇	
	(စ) တက္ကသိုလ်ဝင်တန်းအောင်မြင်မှု	၅၇	
	(ဆ) စာတတ်မြောက်မှု ရာခိုင်နှုန်း	၅၇	

စဉ်	အကြောင်းအရာ	စာမျက်နှာ	
		မှ	ထိ
	(ဇ) သင်ကြားမှု သင်ယူမှုအထောက်အကူပြုစာသင်ခန်းများဖွင့်လှစ်နိုင်မှု	၅၈	
	(ဈ) စာကြည့်တိုက်များဖွင့်လှစ်နိုင်မှု	၅၉	
၄၂။	ကျန်းမာရေးကဏ္ဍ (က) ဆေးရုံများ (ခ) ဆေးပေးခန်းများ (ဂ) ကျေးလက်ကျန်းမာရေးဌာန/ဌာနခွဲ (ဃ) ကျန်းမာရေးစောင့်ရှောက်မှု (င) ဒေသတွင်း အများဆုံးဖြစ်တတ်သောရောဂါများ (စ) HIV/ AIDS-ရောဂါ ဖြစ်ပွား/ သေဆုံးဦးရေ (ဆ) ကျန်းမာရေးဆိုင်ရာ အညွှန်းကိန်းများ	၆၀ ၆၀ ၆၁ ၆၂ ၆၃ ၆၃ ၆၃	၆၂
၄၃။	လူမှုရေးအသင်းအဖွဲ့များ (က) INGO (ခ) NGO (ဦးရေ) (ဂ) အသင်းအဖွဲ့များ	၆၄ ၆၄ ၆၅	၆၆
၄၄။	အားကစားနှင့်ပျော်ဖြေရေးလုပ်ငန်းများ	၆၇	

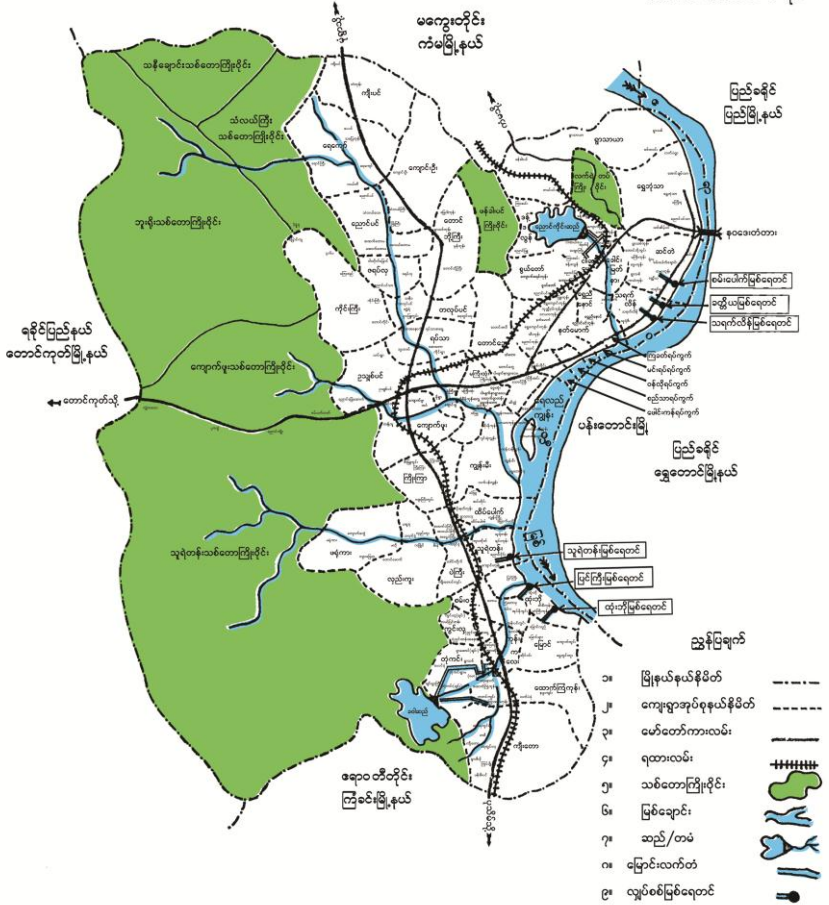
စဉ်	အကြောင်းအရာ	စာမျက်နှာ	
		မှ	ထိ
	အခန်း(၈) ဘာသာရေးဆိုင်ရာအချက်အလက်များ		
၄၅။	ဗုဒ္ဓဘာသာဆိုင်ရာအဆောက်အဦများနှင့်သာသနာဝင်ပုဂ္ဂိုလ်များ (က) သာသနိကအဆောက်အဦများ (ခ) ရဟန်းသံဃာနှင့်သီလရှင်များ (ဂ) ထင်ရှားသည့်ဘုရား၊စေတီ၊ပုထိုးများ (ဃ) ထင်ရှားသည့်ဘုန်းတော်ကြီးကျောင်းများ	၆၈ ၆၈ ၆၉ ၆၉	
၄၆။	အခြားဘာသာရေးအဆောက်အဦများ	၇၀	
၄၇။	သမိုင်းဝင်ထင်ရှားသောအဆောက်အဦနှင့်နေရာများ	၇၀	
	အခန်း(၉) ဒေသဖွံ့ဖြိုးရေးဆိုင်ရာအချက်အလက်များ		
၄၈။	ဒေသဖွံ့ဖြိုးရေးလုပ်ငန်းများဆောင်ရွက်နိုင်မှုအခြေအနေ (က) ကျေးလက်ဒေသဖွံ့ဖြိုးတိုးတက်ရေးဦးစီးဌာနမှဆောင်ရွက်သည့်လုပ်ငန်းများ (ခ) အစိုးရနှင့်ပြည်သူ့ဆောင်ရွက်သည့်ဒေသဖွံ့ဖြိုးရေးလုပ်ငန်းများ	၇၁ ၇၆	၇၆
၄၉။	မြို့ပြစီမံကိန်း(TownPlan)နှစ်(၃၀)အတွက်မြေအသုံးချမှုဆိုင်ရာလျာထားမှု	၇၇	

စဉ်	အကြောင်းအရာ	စာမျက်နှာ	
		မှ	ထိ
	အခန်း(၁၀) အထွေထွေ		
၅၀။	အခြားတင်ပြလိုသောအချက်များ	၇၇	
၅၁။	နိဂုံး	၇၈	

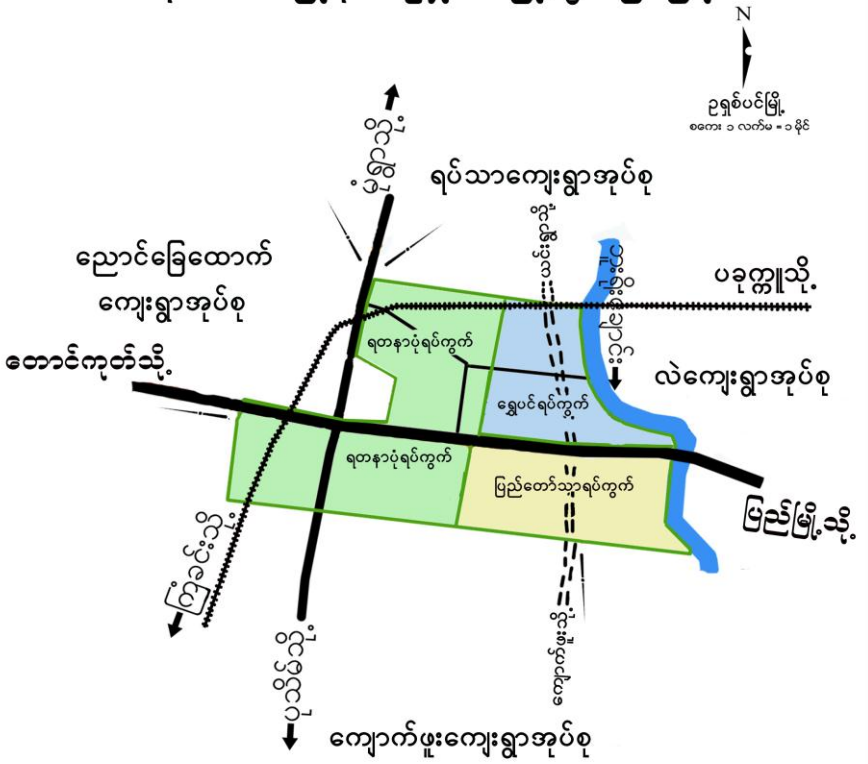
ပန်းတောင်းမြို့နယ် ရပ်ကွက်/ကျေးရွာအုပ်စု ၊ ကျေးရွာများပြမြေပုံ



ပန်းတောင်းမြို့နယ်
မြို့နယ်အညွှန်းပြမြေပုံ
ပဲခူးတိုင်း(အနောက်တိုင်း)ပြည်ခရိုင်
စကေး ၁ လက်မ = ၁ မိုင်



ပန်းတောင်းမြို့နယ် ဥရှစ်ပင်မြို့ကွက်ပြင်မြေပုံ



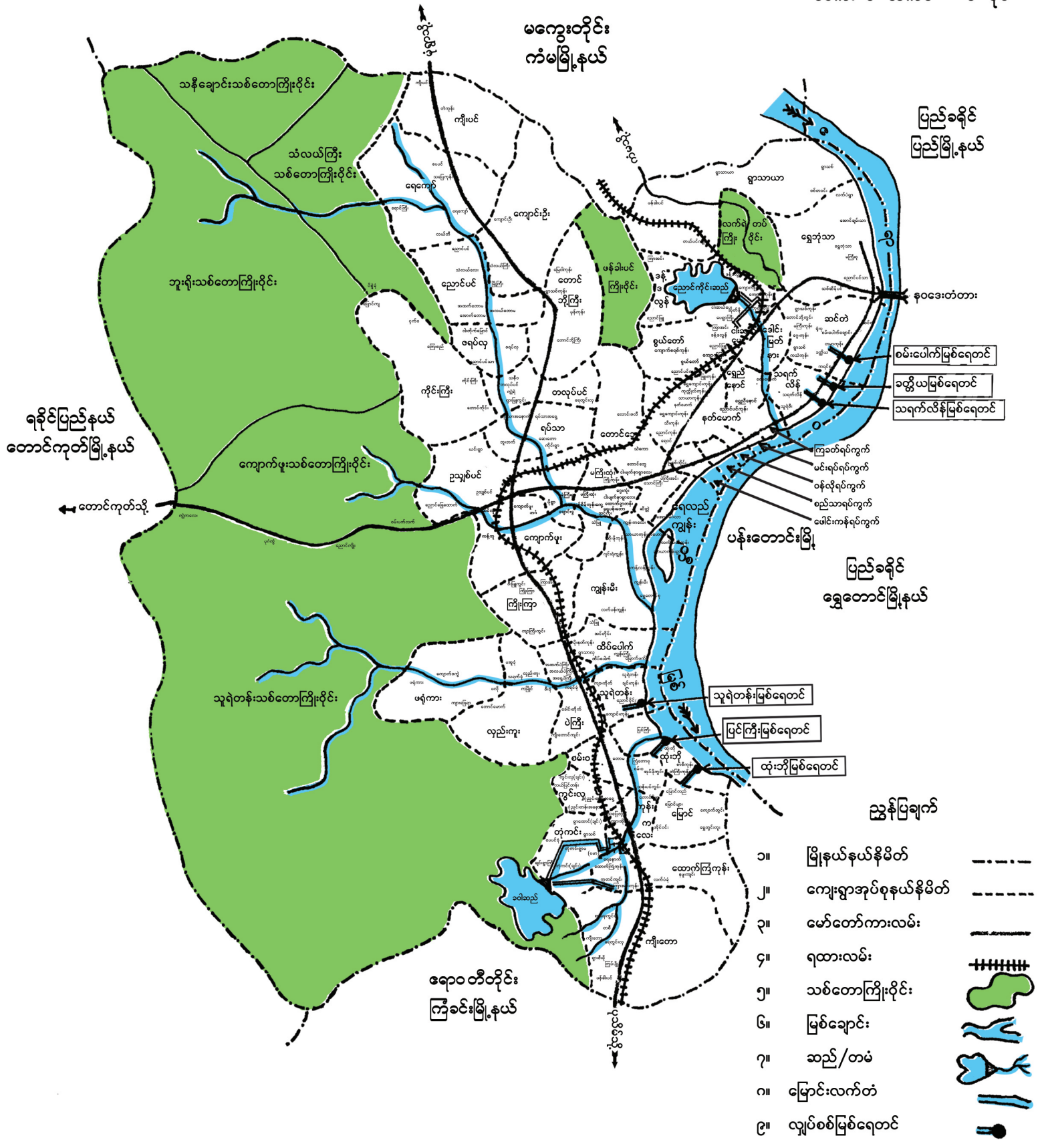
ရည်ညွှန်းချက်

ကွင်းနယ်နိမိတ်	
စီးရထားလမ်း	
ကျေးရွာ	
ကားလမ်း	
ဆက်သွယ်ရေးလမ်း	
စစ်တပ်/စက်ရုံ	
ချောင်း	

ပန်းတောင်းမြို့နယ် ရပ်ကွက်/ကျေးရွာအုပ်စု ၊ ကျေးရွာများပြမြေပုံ



ပန်းတောင်းမြို့နယ်
မြို့နယ်အညွှန်းပြမြေပုံ
ပဲခူးတိုင်း(အနောက်ပိုင်း)ပြည်ခရိုင်
စကေး ၁ လက်မ = ၁ မိုင်



- ညွှန်ပြချက်
- ၁။ မြို့နယ်နယ်နိမိတ် -----
 - ၂။ ကျေးရွာအုပ်စုနယ်နိမိတ် -----
 - ၃။ မော်တော်ကားလမ်း -----
 - ၄။ ရထားလမ်း -----
 - ၅။ သစ်တောကြီးစိုင်း
 - ၆။ မြစ်ချောင်း
 - ၇။ ဆည်/တံမံ
 - ၈။ မြောင်းလက်တံ
 - ၉။ လျှပ်စစ်မြစ်ရေတိုင်

ပန်းတောင်းမြို့နယ်ဒေသဆိုင်ရာအချက်အလက်များ

အခန်း(၁)

နိဒါန်းနှင့်ဒေသသမိုင်း

နိဒါန်း

၁။ အထွေထွေအုပ်ချုပ်ရေးဦးစီးဌာနသည် ပြည်ထောင်စုအစိုးရအဖွဲ့၊ ရုံးဝန်ကြီးဌာနအောက်ရှိဌာနတစ်ခုဖြစ်ပြီး တရားဥပဒေစိုးမိုးရေး၊ ရပ်ရွာအေးချမ်းသာယာရေး၊ နိုင်ငံတော်အစိုးရ၏ မူဝါဒများအကောင်အထည် ဖော်ရေး၊ ကောင်းမွန်သောအုပ်ချုပ်ရေးစနစ် ဖော်ဆောင်ရေးနှင့် ပြည်သူ့ဗဟိုပြု ဒေသဖွံ့ဖြိုးရေးလုပ်ငန်းများ ဆောင်ရွက်ရေး ဟူသော ရည်မှန်းချက် တာဝန်များကိုအောင်မြင်အောင်ဆောင်ရွက်လျက်ရှိပါသည်။ အထွေထွေအုပ်ချုပ်ရေးဦးစီးဌာနတွင် တာဝန်ထမ်းဆောင်ကြသည့် အဆင့်ဆင့်သော အရာထမ်း၊ အမှုထမ်းများသည် ရုံးချုပ်အဆင့်မှ အောက်ခြေ ရပ်ကွက်/ကျေးရွာ အုပ်စုအဆင့်အထိ အထွေထွေအုပ်ချုပ်ရေးဦးစီးဌာနရုံး အသီးသီးတွင် တာဝန်ထမ်းဆောင်ကြပြီးနိုင်ငံတော်အုပ်ချုပ်ရေး ယန္တရားချောမွေ့စွာ လည်ပတ်ရေးတွင် ပါဝင်ဆောင်ရွက်ခြင်း၊ ဝန်ကြီးဌာန၏ရည်မှန်းချက် တာဝန်များ၊ အခြားဝန်ကြီးဌာနမှ ပေးအပ်သောတာဝန်များနှင့် ဒေသဆိုင်ရာ အစိုးရအဖွဲ့များမှပေးအပ်သော လုပ်ငန်းတာဝန်များကို ကျေပွန်စွာထမ်းဆောင် နေကြရသည်ဖြစ်ရာ ဒေသဆိုင်ရာအချက်အလက်များပြုစုထားရှိခြင်းသည် များစွာအရေးပါလာပါသည်။ ဒေသဆိုင်ရာအချက်အလက်များပြုစုခြင်းဖြင့် မိမိတို့၏လုပ်ငန်းဆောင်ရွက်ရာတွင်အထောက်အကူပြုသကဲ့သို့အကြီးအကဲများ နယ်မြေသို့ကွင်းဆင်းရာတွင်နယ်မြေ၏အချက်အလက်များ ကိုလွယ်ကူစွာ သိရှိနိုင်မည်ဖြစ်ပါသည်။ ဤစာအုပ်သည် ပန်းတောင်းမြို့နယ်၏ ဒေသဆိုင်ရာအချက်အလက်များ (၂၀၁၉ခုနှစ်)စက်တင်ဘာလကုန်ထိ အခြေ

အနေ) ကို သက်ဆိုင်ရာ ဌာနအသီးသီးမှ ပေးပို့သောကိန်းဂဏန်းများနှင့် အညီ ပြုစုတင်ပြ ထားခြင်းဖြစ်ပါသည်။

ဒေသခံမြို့နယ်အကျဉ်း

၂။ ပန်းတောင်းမြို့နယ်အမည်တွင်လာပုံမှာပုဂံခေတ်တွင်နရသီဟပတေ့မင်းသည် မွန်ဂိုတာတာတို့၏ ရန်ပြုကျူးကျော်မှုကို နှိမ်နှင်းရန် သားတော်ငယ်ဥဇနာ ရှိရာ ပုသိမ်မြို့သို့ စုန်ဆင်းလာခဲ့သည်။ နရသီဟပတေ့မင်း နှင့်အတူ သားတော်ပြည်စား သီဟသူနှင့်မိဖုရားစောလည်း လိုက်ပါလာခဲ့လေသည်။ ထိုအချိန်တွင် မိုးကျလာသည့်အတွက် တာတာစစ်သည်တို့ ပြန်လည်ဆုပ်ခွါသွားသောကြောင့် နရသီဟပတေ့မင်းလည်း ပုဂံသို့ဖောင်ဖြင့် ဆန်တက်တော်မူသည်။ ဤတွင် သားတော်ဥဇနာ က မင်းကြီးအား သီဟသူ လုပ်ကြံမည်ဖြစ်ကြောင်း လျှောက်ထားရာ သီဟသူကို သံချေကျင်းခတ်၍စောင့်ခဲ့လေသည်။ ညအခါတွင် သီဟသူသည်ထွက်ပြေးလွတ်မြောက်ပြီးပြည်သို့ဆန်တက်ခဲ့လေသည်။ပြည်သို့ မရောက်မီ ယခု ပန်းတောင်းမြို့တည်ရာအရပ်တွင် ထုံးဖွေးဖွေးနှင့်စေတီတစ်ဆူကို တွေ့မြင်ရလေသည်။ သီဟသူနှင့်မိဖုရားတို့သည် ထိုစေတီကို ဝင်ရောက်ဖူးမြော်၍ ဧကရာဇ်စင်စစ်ဧကံဖြစ်မည် မှန်က ကျွန်တော်မ၏ မြသဘက်သည် စေတီတော်တွင်ပတ်မိပါစေသားဟု အဓိဋ္ဌာန်ပြုသည့်အတိုင်း မြသဘက်သည် စေတီတော်အား ပတ်မိလေသည်။ သီဟသူလည်း ပြည်မြို့သို့ ရောက်သည်နှင့် ဖခမည်းတော် နရသီဟပတေ့မင်းကို ပုန်ကန်ခြားနားရန် လူသူစုရုံးနေလေသည်။

နရသီဟပတေ့မင်းသည် မိဖုရားဖွားစော၏ ပြည်သို့ မဝင်သင့်ကြောင်း တားမြစ်ချက်ကို အလေးမမူပဲ ပြည်မြို့သို့ ဆန်တက်ခဲ့လေသည်။ထိုအချိန်တွင် သီဟသူသည် ကြိုတင်အကြံအစည်ရှိသည့်အတိုင်း နရသီဟပတေ့မင်းကြီးအား ပြည်မြို့သို့ဆက်လက်ဆန်တက်ခြင်းမပြုရန်တားမြစ်လေသည်။ ထို့အပြင် အဆိပ်ခတ်ထားသည့်ထမင်းကိုလည်း မင်းကြီးထံပို့၍ ပွဲတော်တည်ပါဟု မှာကြားလိုက်

သည်။ နရသီဟပတေ့မင်းကြီးသည် ပွဲတော်တွင် အဆိပ်ခတ်ထားကြောင်းသိ၍ ပွဲတော်မတည်ဘဲနေသည်။ ထိုအကြောင်းကို သီဟသူကြားလျှင် မီးလွတ်ကိုင် ရဲမက် (၃၀၀)အား စေလွှတ်၍ မင်းကြီး၏ဖောင်တော်ကို ဝန်းရံထားစေသည်။ သေဘေးမှ မလွတ်မြောက်နိုင်တော့ကြောင်းသိရသဖြင့် မင်းကြီးသည် မိဖုရားဖွားစောအား ယခုအခြေအနေ၌ မည်ကဲ့သို့ ပြုလုပ်သင့်သလဲဟု မေးမြန်း တိုင်ပင်သည်။ မိဖုရားကြီးဖွားစောက 'အရှင်မင်းကြီး သေရမည့် အတူ သူ့ခါး၊ လက်နက်ဖြင့် သွေးသံရဲရဲသေရသည်ထက် အဆိပ်ဖြင့်သေရခြင်း က ကောင်းသေး' ဟု လျှောက်ထားလေရာ၊ ယုံကြည်လွယ်သော နရသီဟပတေ့မင်း သည်အဆိပ်ထမင်းကို စားသုံး၍ ကံတော်ကုန်လေသည်။

သီဟသူသည် ခမည်းတော်အား လုပ်ကြံပြီးနောက် ဥဇနာရှိရာ ပုသိမ်သို့ စုံဆင်းခဲ့လေသည်။ လမ်းခရီးတွင် မိမိပထမက ဆုတောင်းအဓိဋ္ဌာန်ပြုခဲ့သည့် စေတီတော်သို့ ရောက်သော် စခန်းချရပ်နားလေသည်။ ထို့နောက် ယင်းစေတီအား ငုံ့၍စေတီတစ်ဆူတည်တော်မူကာ ထိုစေတီတော်ကို ဆုတောင်းပြည့်စေတီတော် ဟု တွင်စေသည်။ ထို့ပြင် ပြည်စား သီဟသူက ဘုရားတွင် ဆုပန်တောင်းခဲ့ သည်ကို အစွဲပြု၍လည်းကောင်း၊ မိဖုရားဖွားစောမှ နရသီဟပတေ့မင်းကြီးအား သားတော်သီဟသူထံမဝင်ပါရန် (ပန်ကြားတောင်းပန်) ပန်တောင်းခဲ့သည်ကို အကြောင်းပြု၍ ပန်းတောင်းမြို့ဟု သမိုင်းတွင်လာလေသည်။

ပန်းတောင်းမြို့အား ပြည်ထဲရေးနှင့်သာသနာရေးဝန်ကြီးဌာန၏ (၃၀.၈.၁၉၇၂) ရက်စွဲပါစာအမှတ်၊ ၁၀၃/၂၄/စိတ်(၁)ဖြင့် ထုတ်ပြန်သည့်အမိန့် ကြော်ငြာစာဖြင့်ဖွဲ့စည်းခဲ့ပါသည်။

ဥရှစ်ပင်မြို့အား ပြည်ထဲရေးဝန်ကြီးဌာန၏ (၂၃-၅-၂၀၁၃)ရက်စွဲပါ စာ အမှတ်၊ ၂၀၀/၂၂-၄၀/ဦး၁(၂၁၂)ဖြင့် ထုတ်ပြန်သည့်အမိန့်ကြော်ငြာစာဖြင့် ဖွဲ့စည်း ခဲ့ပါသည်။

ပန်းတောင်းမြို့နယ်အတွင်းရှိ ရပ်ကွက်/ကျေးရွာအုပ်စု၊ ကျေးရွာ များ အားပြည်ထဲရေးနှင့်သာသနာရေးဝန်ကြီးဌာန၏ (၃၁.၁.၁၉၇၃)ရက်စွဲပါစာအမှတ်၊ ၃/၁၅၁/အထ(၂)ဖြင့် ထုတ်ပြန်သည့် အမိန့် ကြော်ငြာစာဖြင့်လည်းကောင်း၊ ပြည်ထဲရေးနှင့်သာသနာရေးဝန်ကြီးဌာန၏ (၆.၁၀.၂၀၀၀) ရက်စွဲပါစာအမှတ်၊ ၁၀၀/၂၃-၁၀၀/ ဦး၁ဖြင့် ထုတ်ပြန်သည့်အမိန့်ကြော်ငြာစာဖြင့် လည်းကောင်း၊ ပြည်ထဲရေးဝန်ကြီးဌာန၏(၃.၃.၂၀၀၅)ရက်စွဲပါစာအမှတ်၊ ၂၀၀/၂၃-၁၀၀/ဦး၁ဖြင့် ထုတ်ပြန်သည့်အမိန့်ကြော်ငြာစာများဖြင့် လည်းကောင်း၊ ပြည်ထဲရေးဝန်ကြီးဌာန ၏ (၂၃-၅-၂၀၁၃)ရက်စွဲပါ စာအမှတ်၊၂၀၀/၂၂-၄၀၂/ဦး၁(၂၁၂)ဖြင့် ထုတ်ပြန်သည့် အမိန့်ကြော်ငြာစာဖြင့်လည်းကောင်း ဖွဲ့စည်းခဲ့ပါသည်။

၅
အခန်း(၂)

ပထဝီဝင် အနေအထား

တည်နေရာနှင့်အကျယ်အဝန်း

၃။ ပန်းတောင်းမြို့နယ် သည် မြောက်လတ္တီတွဒ် ၁၈ ဒီဂရီ ၂၁ မိနစ် နှင့် ၁၈ ဒီဂရီ ၅၉ မိနစ်အကြား အရှေ့လောင်ဂျီတွဒ် ၉၄ ဒီဂရီ ၂၁ မိနစ် နှင့် ၉၅ဒီဂရီ ၁၁ မိနစ်၊ အကြားတွင် တည်ရှိပါသည်။ အရှေ့မှအနောက်သို့ (၃၄)မိုင်နှင့် တောင်မှမြောက်သို့(၂၈.၄၇)မိုင် ရှည်လျားပါသည်။ ပန်းတောင်းမြို့နယ် နှင့်မြို့ တို့၏ ဧရိယာစတုရန်းမိုင်မှာ အောက်ပါအတိုင်း ဖြစ်ပါ သည်-

စဉ်	မြို့အမည်	မြို့ဧရိယာ စတုရန်းမိုင်	ကျေးရွာအုပ်စု ဧရိယာစတုရန်းမိုင်	မြို့နယ်ဧရိယာ စတုရန်းမိုင်
၁	ပန်းတောင်းမြို့နယ်		၉၆၆.၉၀	၉၆၇.၉၈
၂	ပန်းတောင်းမြို့	၀.၆၆		
၃	ဥရှစ်ပင်မြို့	၀.၄၂		
မြို့နယ်ချုပ်		၁.၀၈	၉၆၆.၉၀	၉၆၇.၉၈

နယ်နိမိတ်

၄။ ပန်းတောင်းနယ်၏ အရှေ့ဘက်တွင် ပဲခူးတိုင်းဒေသကြီး၊ ပြည် မြို့နယ်၊ ရွှေတောင်မြို့နယ်၊တောင်ဘက်တွင် ဧရာဝတီတိုင်းဒေသကြီး၊ ကြံခင်း မြို့နယ်နှင့် ထိစပ်လျက်ရှိပါသည်။ အနောက်ဘက်တွင် ရခိုင်ပြည်နယ်- တောင်ကုတ် မြို့နယ်၊ တို့နှင့် ထိစပ်လျက်ရှိပြီး မြောက်ဘက်တွင် မကွေးတိုင်းဒေသကြီး-ကံမမြို့နယ်တို့နှင့် နယ်နိမိတ်ထိစပ်လျက်ရှိပါသည်။

မြေမျက်နှာသွင်ပြင်

၅။ ပန်းတောင်းမြို့နယ်သည် အနောက်ဘက်တွင် ရခိုင်ရိုးမနှင့် ဆက်စပ်၍ တောင်ကုန်းတောင်တန်းပေါများပြီး၊ အရှေ့ဘက်တွင် ဧရာဝတီမြစ်ကမ်းထိ မြေပြန့်လွင်ပြင်အနည်းငယ်သာရှိပါသည်။

ရေဆင်း

၆။ ပန်းတောင်းမြို့နယ်တွင် ဧရာဝတီမြစ်သည် မကွေးတိုင်း၊ ကံမမြို့နယ်စပ် မှ ဧရာဝတီတိုင်း၊ ကြံခင်းမြို့နယ်စပ်အထိ ဖြတ်သန်းစီးဆင်းပြီး အရှည်မိုင်မှာ (၃၂.၅)မိုင်ရှည်လျား၍ အရှေ့မှအနောက်သို့ စီးဆင်းပါသည်။ ပန်းတောင်းမြို့နယ်အတွင်း ဖြတ်သန်းစီးဆင်းသည့်ချောင်းများဖြစ်သည့် သနီချောင်းသည် ရခိုင်ရိုးမတောင်ခြေမှ ဘူးရိုးချောင်းအတွင်းသို့စီးဝင်ပြီး အရှည် (၁၄)မိုင်ရှည်လျားပါသည်။ ဘူးရိုးချောင်းသည် ရခိုင်ရိုးမတောင်ခြေမှ ဧရာဝတီမြစ်အတွင်းသို့ (၁၈)မိုင်ရှည်လျားပါသည်။ ကျောက်ဖူးချောင်းသည် ရခိုင်ရိုးမတောင်ခြေမှ ဧရာဝတီမြစ်အတွင်းသို့ စီးဝင်ပြီး (၂၇)မိုင်ရှည်လျားပါသည်။ ခဝါချောင်းသည် ရခိုင်ရိုးမတောင်ခြေမှ ဧရာဝတီမြစ်အတွင်းသို့ စီးဝင်ပြီး (၆.၈)မိုင်ရှည်လျားပါသည်။ သူရဲတန်းချောင်းသည် ရခိုင်ရိုးမတောင်ခြေမှ ဧရာဝတီမြစ်အတွင်းသို့ စီးဝင်ပြီး (၁၆)မိုင်ရှည်လျားပါသည်။

ပင်လယ်ရေမျက်နှာပြင်အထက်အမြင့်

၇။ ပန်းတောင်းမြို့နယ်၏ပင်လယ်ရေမျက်နှာပြင်အမြင့်မှာ(၁၀၃.၆)ပေတွင်ရှိပါသည်။ မြို့နယ်တွင် အမြင့်ဆုံးတောင်မှာ ညောင်ကျိုးတောင် ဖြစ်ပြီး ညောင်ကျိုးဒေသ၏ ပင်လယ်ရေမျက်နှာပြင်အမြင့်မှာ (၃၀၆၅)ပေ ဖြစ်ပါ သည်။

၇
အခန်း(၃)

ရာသီဥတုနှင့် သဘာဝပတ်ဝန်းကျင်

ရာသီဥတု

၈။ ပန်းတောင်းမြို့နယ်သည် မိုးနည်းရပ်ဝန်းဒေသဖြစ်ပြီး အမြင့်ဆုံး အပူချိန် (၃၇°C)နှင့်အနိမ့်ဆုံးအပူချိန်မှာ (၂၂°C) ဖြစ်ပါသည်။ နှစ်အလိုက် ဖြစ်ပေါ်ခဲ့သော မိုးရေချိန်နှင့်အပူချိန်မှာ အောက်ဖော်ပြပါအတိုင်း ဖြစ်ပါသည်-

စဉ်	ခုနှစ်	မိုးရေချိန်		အပူချိန်	
		မိုးရွာရက်	စုစုပေါင်း မိုးရေချိန် (လက်မ)	နွေရာသီ (.C)	ဆောင်းရာသီ (.C)
				အမြင့်ဆုံး	အနိမ့်ဆုံး
၁	၂၀၁၅	၇၆	၅၈.၅၉	၃၇.C	၂၂.C
၂	၂၀၁၆	၈၇	၄၇.၁၉	၃၆.C	၂၂.C
၃	၂၀၁၇	၈၅	၅၃.၄၀	၃၆.C	၂၂.C
၄	၂၀၁၈	၈၇	၄၉.၄၇	၃၆.C	၂၂.C
၅	၂၀၁၉	၃၉	၂၅.၀၇	၃၆.C	၂၂.C

သဘာဝပေါက်ပင်များ

၉။ အောက်ပါအတိုင်း ဖြစ်ပါသည်-

- (က) ရောင်းတန်းဝင်သစ်များ။ ကျွန်း၊ ပျဉ်းကတိုး၊ သစ်ယာ၊ အင်ကြင်း၊ ကုက္ကိုလ်၊ စစ်၊ ပျဉ်းမ၊ ယင်းမာ၊ နှော၊ ဘင်္ဂ၊ သင်းဝင်၊ ဒီဒူး။

- (ခ) အခြားအပင်ကြီးများ။ လိန်၊ ချင်ယုတ်၊ ကသစ်၊ သခွပ်ဖူး၊ မျောက်ချော၊ ဇင်ပြွန်း၊ ဖျောက်စိပ်၊ နဘဲ၊ သဖန်း။
- (ဂ) အပင်ငယ်များ။ ဇောင်းပလွေး၊ ရှား၊ ခပေါင်း၊ ပေါက်၊ ရင်ခတ်၊ ရေစိမ်း၊ နီပဆေး၊ ငှစပ်၊ ငှရွှေ။

တောရိုင်းတိရစ္ဆာန်များ

၁၀။ အောက်ပါအတိုင်း ဖြစ်ပါသည်-

- (က) အကောင်ကြီးများ။ ဆင်၊ ပြောင်၊ စိုင်း၊ ဆတ်၊ ကျား၊ ကျားသစ်၊ ဂျီ။
- (ခ) အကောင်ငယ်များ။ ယုန်၊ ကြောင်၊ ပွေး၊ မြေကြွက်။
- (ဂ) ငှက်များ။ တောကြက်၊ ယစ်၊ ဒေါင်း၊ ကြက်တူရွေး၊ သာလိကာ။
- (ဃ) ပျားများ။ ယင်ပျား၊ သစ်ခေါင်းပျား၊ မွေးလိန်ပျား။

သဘာဝပတ်ဝန်းကျင်လက်ရှိအခြေနေ

၁၁။ ပန်းတောင်းမြို့နယ်၏လက်ရှိ သဘာဝပတ်ဝန်းကျင်အခြေအနေမှာ သစ်တောဖုံးလွှမ်းမှု(၅၀.၅၈%)ရှိပါသည်။ ၎င်းအနက်မှကြိုးဝိုင်းသစ်တောဖုံးလွှမ်းမှုမှာ(၉၃%)ဖြစ်ပြီးကြိုးပြင်ကာကွယ်တောဖုံးလွှမ်းမှုမှာ (၆.၁၅%) ရှိပါ သည်။

သဘာဝပတ်ဝန်းကျင်ထိန်းသိမ်းရေးလုပ်ငန်းများ

၁၂။ ပန်းတောင်းမြို့နယ်သည် သဘာဝပတ်ဝန်းကျင် ထိန်းသိမ်းရေး လုပ်ငန်းများအတွက်ကြိုးဝိုင်းတော(၃၁၅၀၀)ဧက၊ကြိုးပြင်တော(၃၈၁၃၈)ဧက ထိန်းသိမ်းလျက်ရှိပါသည်။ သစ်တောစိုက်ခင်း တည်ထောင်နိုင်မှုမှာ နိုင်ငံပိုင်စိုက်ခင်း(၅၀၀)ဧက ဖြစ်ပါသည်။

သဘာဝဘေးအန္တရာယ် ကျရောက်မှု

၁၃။ ပန်းတောင်းမြို့နယ်သည် ဧရာဝတီမြစ်ကမ်းဘေးနှင့် ရခိုင်ရိုးမတောင်တို့ ကာစီးနေသဖြင့် သဘာဝဘေးအန္တရာယ် ကျရောက်လျှင် တစ်နယ်နှင့်တစ်နယ် ဆယ်သွယ်မှုခက်ခဲပါသည်။ မြို့နယ်အတွင်းဧရာဝတီ မြစ်၏စိုးရိမ်ရေမှတ် (၉၂.၄) စင်တီမီတာဖြစ်ပါသည်။ပန်းတောင်းမြို့နယ်အတွင်း သဘာဝဘေး အန္တရာယ် ကျရောက် မှုမှာ ၂၀၁၉-ခုနှစ်၊ ရေဘေး(ကမ်းပြို)(၃)ကြိမ်၊ မီးဘေး(၄)ကြိမ်၊ လေဘေး(၁၂)ကြိမ်၊ မိုးကြိုးဘေး(၁)ကြိမ် ရင်ဆိုင် ကြုံတွေ့ခဲ့ရပြီး ပျက်စီးဆုံးရှုံးမှု မှာ အောက်ပါ အတိုင်းဖြစ်ပါသည်-

စဉ်	အမျိုး အစား	ဖြစ်ပွား ကြိမ်	သေ/ပျောက် ဦးရေ	အဆောက် အဦး ပျက်စီးမှု	ဆုံးရှုံးမှုတန်ဖိုး (ကျပ်သန်း)
၁	မုန်တိုင်းဘေး	မရှိပါ			
၂	ဆူနာမီဘေး	မရှိပါ			
၃	ငလျင်ဘေး	မရှိပါ			
၄	ရေဘေး	၃		၁၉	
၅	မီးဘေး	၄	ဒဏ်ရာရ-၅	၃	၀.၈၁၅
၆	လေဘေး	၁၂		၂၅၉	၁၆.၄၉၀၅
၇	မိုးကြိုးဘေး	၁	ဒဏ်ရာရ-၁		
ပေါင်း			ဒဏ်ရာရ-၆	၂၈၁	၁၇.၃၀၅၅

အခန်း(၄)

လူဦးရေဆိုင်ရာအချက်အလက်များ

နေထိုင်သည့်တိုင်းရင်းသားလူမျိုးစုများ

၁၄။ ပန်းတောင်းမြို့နယ်တွင် နေထိုင်ကြသောတိုင်းရင်းသားလူမျိုးစုများမှာ အောက်ပါ အတိုင်း ဖြစ်ပါသည်-

စဉ်	လူမျိုး	နေထိုင်သည့် လူဦးရေ	မြို့နယ်လူဦးရေ	မြို့နယ်လူဦးရေ၏ ရာခိုင်နှုန်း
၁	ကချင်			
၂	ကယား			
၃	ကရင်	၂၈၆		၀.၁၈
၄	ချင်း	၁၂၂၆၈		၈.၀၄
၅	မွန်	၁၆		၀.၀၁
၆	ဗမာ	၁၃၉၀၀၅		၉၁.၁၅
၇	ရခိုင်	၃၁၂		၀.၂၀
၈	ရှမ်း	၁၅		၀.၀၁
၉	ပအိုဝ်း			
၁၀	ဓနု			
၁၁	တောင်ရိုး			
၁၂	ပလောင်			
၁၃	စသည့်			
	မြို့နယ်ချုပ်	၁၅၁၉၀၂	၁၅၂၄၉၆	၉၉.၆၁

အိမ်ခြေ၊ အိမ်ထောင်စု၊ လူဦးရေ

၁၅။ ပန်းတောင်းမြို့နယ်၏ ၂၀၁၉ခုနှစ် စက်တင်ဘာလကုန်အထိ လူဦးရေမှာ အောက်ပါ အတိုင်းဖြစ်ပါသည်-

(က) အိမ်ခြေ/အိမ်ထောင်စု

စဉ်	အကြောင်းအရာ	အိမ်ခြေ	အိမ်ထောင်စု	ရပ်ကွက်	ကျေးရွာအုပ်စု	ကျေးရွာ
၁	မြို့နေ	၄၆၃၂	၄၇၄၉	၈		
၂	ကျေးလက်နေ	၃၄၅၅၈	၃၅၉၇၄		၄၁	၂၁၀
	မြို့နယ်ချုပ်	၃၉၁၉၀	၄၀၇၂၃	၈	၄၁	၂၁၀

(ခ) လူဦးရေ

စဉ်	အကြောင်းအရာ	အသက်(၁၈) နှစ်အထက်			အသက်(၁၈) နှစ်အောက်			စုစုပေါင်း		
		ကျား	မ	ပေါင်း	ကျား	မ	ပေါင်း	ကျား	မ	ပေါင်း
၁	မြို့နေ	၆၁၀၂	၇၃၇၂	၁၃၄၇၄	၂၈၃၄	၂၇၇၂	၅၆၀၆	၈၉၃၆	၁၀၁၄၄	၁၉၀၈၀
၂	ကျေးလက်နေ	၄၅၃၆၇	၄၉၈၃၅	၉၅၂၀၂	၁၉၃၈၅	၁၈၈၂၉	၃၈၂၁၄	၆၄၇၅၂	၆၈၆၆၄	၁၃၃၄၁၆
	မြို့နယ်ချုပ်	၅၁၄၆၉	၅၇၂၀၇	၁၀၈၆၇၆	၂၂၂၁၉	၂၁၆၀၁	၄၃၈၂၀	၇၃၆၈၈	၇၈၈၀၈	၁၅၂၄၉၆

လူဦးရေတိုးနှုန်းနှင့်ကျားမအချိုး

၁၆။ ပန်းတောင်းမြို့နယ်၏ ၂၀၁၉ခုနှစ် လူဦးရေတိုးနှုန်းကျား၊ မ အချိုးမှာ အောက်ပါ အတိုင်းဖြစ်ပါသည်-

(က) လူဦးရေတိုးနှုန်းနှင့်ကျားမအချိုး

စဉ်	မြို့နယ်/ မြို့	ယခင်နှစ် လူဦးရေ	ယခုနှစ် လူဦးရေ	တိုးလာ ဦးရေ	တိုး နှုန်း	ကျား/မအချိုး		
						ကျား	မ	အချိုး
၁	ပန်းတောင်း မြို့နယ်	၁၄၀၃၁၆	၁၄၁၃၈၉	၁၀၇၃	၀.၇၅	၆၈၄၈၁	၇၂၉၀၈	၁: ၁.၀၆
၂	ဥက္ကံပင်မြို့	၁၁၀၉၀	၁၁၁၀၇	၁၇	၀.၁၂	၅၂၀၇	၅၉၀၀	၁: ၁.၁၃
မြို့နယ်ချုပ်		၁၅၁၄၀၆	၁၅၂၄၉၆	၁၀၉၀	၀.၇၀	၇၃၆၈၈	၇၈၈၀၈	၁: ၁.၀၇

(ခ) မွေးဖွား၊ သေဆုံး၊ ပြောင်းဝင်၊ ပြောင်းထွက်လူဦးရေ

စဉ်	မြို့နယ်/ မြို့	မူလလူ ဦးရေ	မွေးဖွား ဦးရေ	သေဆုံး ဦးရေ	ပြောင်းဝင် ဦးရေ	ပြောင်းထွက် ဦးရေ	လက်ရှိ လူဦးရေ
၁	ပန်းတောင်း	၁၄၀၃၁၆	၁၃၀၇	၈၃၈	၉၉၆	၃၉၂	၁၄၁၃၈၉
၂	ဥက္ကံပင်မြို့	၁၁၀၉၀	၁၀၀	၉၃	၁၅	၅	၁၁၁၀၇
မြို့နယ်ချုပ်		၁၅၁၄၀၆	၁၄၀၇	၉၃၁	၁၀၁၁	၃၉၇	၁၅၂၄၉၆

ကိုးကွယ်သည့်ဘာသာ

၁၇။ ပန်းတောင်းမြို့နယ်တွင် နေထိုင်ကြသူများ၏ ကိုးကွယ်သည့် ဘာသာအလိုက် လူဦးရေမှာ အောက်ပါအတိုင်းဖြစ်ပါသည်-

စဉ်	မြို့နယ်/ မြို့	ဗုဒ္ဓ ဘာသာ	ခရစ်ယာန်	ဟိန္ဒူ ဘာသာ	အစ္စလာမ် ဘာသာ	နတ်	အခြား	ပေါင်း
၁	ပန်းတောင်း	၁၃၇၇၁၈	၃၁၁၅	-	၅၅၆	-	-	၁၄၁၃၈၉
၂	ဥက္ကံပင်မြို့	၁၀၈၇၆	၂၀၈	-	၂၃	-	-	၁၁၁၀၇
မြို့နယ်ချုပ်		၁၄၈၅၉၄	၃၃၂၃	-	၅၇၉	-	-	၁၅၂၄၉၆

နိုင်ငံခြားသားများနေထိုင်မှု

၁၈။ ပန်းတောင်းမြို့နယ်အတွင်း နိုင်ငံခြားသားများ နေထိုင်သူ ဦးရေ မှာ အောက်ပါအတိုင်းဖြစ်ပါသည် -

စဉ်	မြို့နယ်/ မြို့	နိုင်ငံခြားသား လူမျိုး	နေထိုင်ဦးရေ	မြို့နယ် လူဦးရေ	မြို့နယ်လူဦးရေ ၏ ရာခိုင်နှုန်း
(က)		တရုတ်	၃၈		၀.၀၂၄
(ခ)		အိန္ဒိယ	၆		၀.၀၀၃
(ဂ)		ပါကစ္စတန်			
(ဃ)		အခြား	၅၅၀		၀.၃၆
	မြို့နယ်ချုပ်		၅၉၄	၁၅၂၄၉၆	၀.၃၉၀

အခန်း(၅)

အုပ်ချုပ်ရေးဆိုင်ရာအချက်အလက်များ

အုပ်ချုပ်ရေးနယ်မြေဖွဲ့စည်းမှု

၁၉။ ပန်းတောင်းမြို့နယ်၏ အုပ်ချုပ်ရေးနယ်မြေ ဖွဲ့စည်းမှုမှာ အောက်ပါအတိုင်း ဖြစ်ပါသည်-

စဉ်	မြို့နယ်	မြို့	ရပ်ကွက်	ကျေးရွာအုပ်စု	ကျေးရွာ
၁	၁	၂	၈	၄၁	၂၁၀
	မြို့နယ်ချုပ်	၂	၈	၄၁	၂၁၀

ရွေးကောက်ပွဲဆိုင်ရာကိစ္စရပ်များ

၂၀။ ပန်းတောင်းမြို့နယ်၏ ရွေးကောက်ပွဲဆိုင်ရာ ကိစ္စရပ်များ

အား အောက်ပါအတိုင်း ဖော်ပြအပ်ပါသည်-

(က) မြို့နယ်ရွေးကောက်ပွဲကော်မရှင်အဖွဲ့ခွဲအဖွဲ့ဝင်စာရင်း

စဉ်	အမည်	အလုပ်အကိုင်	တာဝန်
၁	ဦးသန်းအေး	မြို့မိမြို့ဖ	ဥက္ကဋ္ဌ
၂	ဦးအေးကြူ	မြို့မိမြို့ဖ	အဖွဲ့ဝင်
၃	ဦးစန်းဝင်း	မြို့မိမြို့ဖ	အဖွဲ့ဝင်
၄	ဦးစိုးမြင့်သန်း	မြို့မိမြို့ဖ	အဖွဲ့ဝင်
၅	ဦးမြင့်သိန်းဦး	မြို့မိမြို့ဖ	အဖွဲ့ဝင်
၆	ဦးဌေးဝင်း	မြို့မိမြို့ဖ	အဖွဲ့ဝင်
၇	ဦးနေမင်းထွန်း	ဒုတိယမြို့နယ်အုပ်ချုပ်ရေးမှူး၊ မြို့နယ်ထွေ/အုပ်	အဖွဲ့ဝင်
၈	ဒေါ်သင်းသင်းအေး	မြို့နယ်ဦးစီးမှူး၊ ပြန်/ခက်	အဖွဲ့ဝင်
၉	ဒေါ်အေးအေးသင်း	မြို့နယ်ဦးစီးမှူး၊ စိုက်ပျိုးရေး	အဖွဲ့ဝင်
၁၀	ဦးကျော်ဝင်း	မြို့နယ်ဦးစီးမှူး၊ လဝက	အဖွဲ့ဝင်
၁၁	ဒေါ်သီတာအောင်	မြို့နယ်ပညာရေးမှူး	အဖွဲ့ဝင်
၁၂	ဒေါက်တာကျော်မင်းအုဋ်	မြို့နယ်ပြည်သူ့ကျန်းမာရေးမှူး	အဖွဲ့ဝင်
၁၃	ဒေါ်ဖြူဖြူဝင်း	မြို့နယ်ဥပဒေအရာရှိ	အဖွဲ့ဝင်
၁၄	ဒေါ်စန်းစန်းဝင်း	မြို့နယ်စာရင်းစစ်အရာရှိ	အဖွဲ့ဝင်
၁၅	ဦးတိုးအောင်လွင်	အမှုဆောင်အရာရှိ	အဖွဲ့ဝင်
၁၆	ဒေါ်နန်းယုဝင်း	ဦးစီးအရာရှိ၊ ကော်မရှင်	အတွင်းရေးမှူး

(ခ) ဆန္ဒမဲပေးပိုင်ခွင့်ရှိသူဦးရေ

စဉ်	မြို့နယ်/ မြို့	မြို့နယ်/ မြို့လူဦးရေ	ကျား	မ	ပေါင်း
၁	ပန်းတောင်း	၁၄၁၃၈၉	၄၈၀၇၄	၅၂၉၃၇	၁၀၁၀၁၁
၂	ဥရှစ်ပင်မြို့	၁၁၁၀၇	၃၃၉၅	၄၂၇၀	၇၉၃၅
	မြို့နယ်ချုပ်	၁၅၂၄၉၆	၅၁၄၆၉	၅၇၂၀၇	၁၀၈၆၇၆

(ဂ) နိုင်ငံရေးပါတီများ

စဉ်	ပါတီ	ဥက္ကဋ္ဌ	အတွင်းရေးမှူး	အမှုဆောင်ဦးရေ	ပါတီဝင်ဦးရေ
၁	ပြည်ထောင်စုကြံ့ခိုင်ရေးနှင့် ဖွံ့ဖြိုးရေးပါတီ	ဦးသန်းဇော်	ဦးလှမင်း	၁၄	၁၅၃၄၃
၂	တိုင်းရင်းသား စည်းလုံးညီညွတ်ရေးပါတီ	ဦးလှဝင်း	ဦးဝင်းဌေး	၂၃	၂၂၀၀
၃	အမျိုးသားဒီမိုကရေစီအဖွဲ့ချုပ်ပါတီ	ဦးရဲဒင်	ဦးတင်အုန်း	၁၅	၅၃၅၅
၄	အရှိုချင်းအမျိုးသားပါတီ	ဆလှိုင်းဇီတိုး	ဆလှိုင်းကျော်မြင့်	၂၁	၃၁၈
၅	အမျိုးသားတိုးတက်ရေးပါတီ	ဒေါ်အေးသီတာ	ဦးဝင်းသန်း	၉	၂၇၀
၆	ညီညွတ်သောဒီမိုကရက်တစ်ပါတီ	ဒေါ်သန်းကြည် (စည်းရုံးရေးမှူး)	-	၆	-
၇	ပြည်ထောင်စုကောင်းကျိုးဆောင်ပါတီ	ဦးခင်ဇော် (စည်းရုံးရေးမှူး)	-	၁၅	-

(ဃ) ရွေးချယ်ခံရသော လွှတ်တော်ကိုယ်စားလှယ်များ

စဉ်	လွှတ်တော်ကိုယ်စားလှယ်အမည်	ပါတီ/ တသီးပုဂ္ဂလအမည်	လွှတ်တော်အမည်
၁	ဒေါ်ခင်နှင်းသစ်	အမျိုးသားဒီမိုကရေစီအဖွဲ့ချုပ်ပါတီ	ပြည်သူ့လွှတ်တော်
၂	ဒေါက်တာဝင်းမြင့်ချစ်	အမျိုးသားဒီမိုကရေစီအဖွဲ့ချုပ်ပါတီ	အမျိုးသားလွှတ်တော်
၃	ဒေါ်ဇင်မိုးထိုက်	အမျိုးသားဒီမိုကရေစီအဖွဲ့ချုပ်ပါတီ	တိုင်းဒေသကြီးလွှတ်တော်၊ မဲဆန္ဒနယ်အမှတ်(၁)
၄	ဒေါ်ပပဟန်	အမျိုးသားဒီမိုကရေစီအဖွဲ့ချုပ်ပါတီ	တိုင်းဒေသကြီးလွှတ်တော်၊ မဲဆန္ဒနယ်အမှတ်(၂)

အခန်း(၆)

စီးပွားရေးဆိုင်ရာအချက်အလက်

စီးပွားရေးဆိုင်ရာခြုံငုံသုံးသပ်ချက်

၂၁။ ပန်းတောင်းမြို့နယ်သည် ပဲခူးတိုင်းဒေသကြီးအတွင်း တည်ရှိပြီး စီးပွားရေးဖွံ့ဖြိုးတိုးတက်မှုနှေးကွေးသော မြို့နယ်တစ်ခုဖြစ်ပါသည်။ မြို့နယ်အတွင်းရှိ ဒေသခံပြည်သူလူထုသည် စိုက်ပျိုးရေးလုပ်ငန်းကို အဓိက လုပ်ကိုင် ဆောင်ရွက်ကြပါသည်။ ပန်းတောင်းမြို့နယ်သည် ကုန်းလမ်းဆုံရာ လမ်းမပေါ်တွင်တည်ရှိ၍ လမ်းပန်းဆက်သွယ်ရေး ကောင်းမွန်သောမြို့နယ်ဖြစ်ပါသည်။ မြို့နယ်၏ အဓိကထုတ်ကုန်မှာ ဆန်စပါး၊ ပဲမျိုးစုံဖြစ်ပြီး ပြည်မြို့သို့ အများဆုံး တင်ပို့ ရောင်းချပါသည်။

မြေအသုံးချမှု

၂၂။ ပန်းတောင်းမြို့နယ်၏ မြေအမျိုးအစားအလိုက် အသုံးချ ထားသည့် ဧကအား အောက်ပါအတိုင်းဖော်ပြအပ်ပါသည်-

စဉ်	မြေအမျိုးအစား	ဧရိယာ(ဧက)
၁	အသားတင်စိုက်ပျိုးမြေဧရိယာပေါင်း	၇၁၉၀၈
	(က) လယ်မြေဧရိယာ	၄၀၅၆၁
	(ခ) ယာမြေ	၂၃၉၇၉
	(ဂ) ကိုင်း/ကျွန်းမြေ	၄၈၄၈
	(ဃ) ဥယျာဉ်မြေ	၂၅၂၀
	(င) ဓနိ	
၂	လှုပ်ထားမြေဧရိယာပေါင်း	
	(က) လယ်မြေဧရိယာ	
	(ခ) ယာမြေ	
	(ဂ) ကိုင်း/ကျွန်းမြေ	
	(ဃ) ဥယျာဉ်မြေ	
	(င) ဓနိ	
၃	စားကျက်မြေ	၂၁
၄	စက်မှုလုပ်ငန်းသုံးမြေ	၆၄၀၉၃
၅	မြို့မြေ	၉၃၆
၆	ရွာမြေ	၇၀၉၇
၇	အခြားမြေ	၇၁၁၇၄
၈	ကြိုးဝိုင်း/ကြိုးပြင်ကာကွယ်တော ဧရိယာ	၃၁၆၉၉၇
၉	တောရိုင်း	၁၃၄၅၅
၁၀	မြေရိုင်း	၃၇၅၈၆
၁၁	စိုက်ပျိုးခြင်းမပြုနိုင်သောဧရိယာ	၃၆၂၄၂
	စုစုပေါင်း	၆၁၉၅၀၉

ဆည်မြောင်းတာဝန်များနှင့် ဆည်ရေသောက်ဧရိယာ

၂၃။ ပန်းတောင်းမြို့နယ်ရှိ ဆည်မြောင်း တာဝန်များနှင့် ဆည် ရေသောက် ဧရိယာမှာ အောက်ပါအတိုင်း ဖော်ပြအပ်ပါသည်-

(က) ကိုယ့်အားကိုယ်ကိုးဆည်များ

စဉ်	ဆည် အမည်	ဆည်အမျိုးအစား	ရေဝင်ဆံ့မှု (ကုဗပေ)	အကျိုးပြု ဧက
၁	မဲရိုင်း	ရေလွှဲဆည်		၂၅၀
၂	အင်းဝင်း	ရေလွှဲဆည်		၂၉၀
၃	ကျောက်ဆည်ကြီး	ရေလွှဲဆည်		၃၀၀
၄	ကသဲဆည်	ရေလွှဲဆည်		၆၀၀
၅	ဝှဲဆည်	ရေလွှဲဆည်		၅၀၀
၆	ရေဝေဆည်	ရေလွှဲဆည်		၄၅၀
၇	လူထုဆည်	ရေလွှဲဆည်		၃၅၀
၈	ချင်းဆည်	ရေလွှဲဆည်		၉၀
၉	သဲဖြူ	ရေလွှဲဆည်		၁၀၀
၁၀	ဝါးတိုက်မြောင်	ရေလွှဲဆည်		၅၀
၁၁	ရေတွင်းလှ	ရေလွှဲဆည်		၅၀
မြို့နယ် ချုပ်				၃၀၃၀

(ခ) မြစ်ရေတင်စီမံကိန်းများ

စဉ်	စီမံကိန်းအမည်	တည်နေရာ	အကျိုးပြုဧက	မှတ်ချက်
၁	စမ်းပေါက်မြစ်ရေတင်	စမ်းပေါက်ချောင်း	၂၀၀	
၂	ခတ္တိယမြစ်ရေတင်	ခတ္တိယ	၂၅၀	
၃	သရက်လိန်မြစ်ရေတင်	သရက်လိန်	၄၅၀	
၄	သူရဲတန်းမြစ်ရေတင်	သူရဲတန်း	၅၀၀	
၅	ပြင်ကြီးမြစ်ရေတင်	ပြင်ကြီး	၅၀၀	
၆	ထုံးဘိုမြစ်ရေတင်	ထုံးဘို	၅၀၀	
မြို့နယ်ချုပ်			၂၄၀၀	

(ဃ) တာတမံများ/ရေထိန်းတံခါး

မရှိပါ။

စိုက်ပျိုးရေးလုပ်ငန်း

၂၄။ ပန်းတောင်းမြို့နယ်၏ စိုက်ပျိုးရေးလုပ်ငန်းဆောင်ရွက်နိုင်မှု အခြေအနေမှာ အောက်ပါအတိုင်းဖြစ်ပါသည်-

(က) အဓိကသီးနှံ(၁၀)မျိုး စိုက်ပျိုးထုတ်လုပ်မှု

စဉ်	သီးနှံ အမည်	၂၀၁၈-၂၀၁၉ လျာထားဧက		၂၀၁၈-၂၀၁၉ ခုနှစ်			
				စိုက်	ရိတ်	နှုန်း	အထွက် (တင်း)
၁	စပါးပေါင်း	နွေ	၁၀၅၀	၁၉၃	၁၉၃	၈၆.၉၆	၁၆၇၈၃
		မိုး	၄၆၉၃၁	၄၆၉၃၁	၄၆၉၃၁	၇၆.၂၇	၃၅၇၉၄၂၇
၂	မြေပဲ	မိုး	၃၀၅၄	၃၆၂၉	၃၆၂၉	၅၆.၂၇	၂၀၄၂၀၃
		ဆောင်း	၆၈၉၃	၆၃၆၈	၆၃၆၈	၇၀.၁၄	၄၄၆၆၅၁
၃	နှမ်း	မိုး	၁၂၉၉၉	၁၂၅၄၉	၁၂၅၄၉	၁၀.၇၂	၁၃၄၅၂၅
		ဆောင်း	၃၁				
၄	နေကြာ	-	၃၉				
၅	မတ်ပဲ	-	၉၆၆၃				
၆	ပဲတီစိမ်း	မိုး	၁၇၈၁	၁၇၈၅	၁၇၈၅	၁၆.၇၈	၂၉၉၅၂
		ဆောင်း	၄၉၀၆	၅၆၂၆	၅၆၂၆	၁၅.၈၇	၈၉၂၈၄
၇	ပဲစင်းငုံ	-	၅၃၅၆	၅၃၄၉	၅၃၄၉	၁၅.၆၆	၈၃၇၆၅
၈	ဝါ	-	၁၃	၃	၃	၄၈၈.၁၂	၁၄၆၄
၉	ကြံ	-	-	-	-	-	-
၁၀	အစေ့ထုတ် ပြောင်း	-	-	-	-	-	-

(ခ) နှစ်ရှည်သီးနှံစိုက်ပျိုးမှုအခြေအနေ

စဉ်	သီးနှံအမည်	စိုက် (ဧက)	ရိတ် (ဧက)	အထွက်နှုန်း (ပိဿာ)	အထွက်ပေါင်း (ပိဿာ)
၁	သစ်စိမ့်	၁၃၅၀			
၂	ငရုတ်ကောင်း	၂၄			
၃	ကွမ်းရွက်	၂၀၀			
၄	ငှက်ပျော	၇၂၈			
၅	အုန်း	၁၂၄			
၆	ထန်း	၂၂၃			
၇	သစ်သီးဥယျာဉ်	၄၅၁၄			
မြို့နယ် ချုပ်		၇၁၆၃			

(ဂ) အခြားဈေးကွက်ဝင်သီးနှံများစိုက်ပျိုးထုတ်လုပ်မှု

စဉ်	သီးနှံအမည်	စိုက်ဧက	ရိတ်ဧက	အထွက်နှုန်း	အထွက်ပေါင်း
၁	ကြက်သွန်နီ	၅၉	၅၉	၃၃၆၀.၉၄	၁၉၈၂၉၅
၂	ငရုတ်ကောင်း	၂၄			
၃	ဟင်းသီး/ဟင်းရွက်	၇၆၈၆	၇၆၈၆		
၄	ကုလားပဲ	၉၆၀၆	၉၆၀၆	၁၈.၇၇	၁၈၀၃၀၅
၅	ငရုတ်	၁၀၈	၁၀၈	၂၆၇.၉၆	၂၈၉၄၀
မြို့နယ် ချုပ်		၁၇၄၈၃	၁၇၄၅၉		

(ဃ) လယ်ယာသုံးစက်ကိရိယာ သုံးစွဲမှုအခြေအနေ

စဉ်	အစိုးရ							ပုဂ္ဂလိက						
	လယ် ထွန် စက်	လက် တွန်း ထွန် စက်	မျိုး စေ့ ချ စက်	Combine Harvester	ရိတ် သိမ်း စက်	ချွေလှေ့ စက်	ရေ စုပ် စက်	လယ် ထွန် စက်	လက် တွန်း ထွန် စက်	မျိုး စေ့ ချ စက်	Combine Harvester	ရိတ် သိမ်း စက်	ခေ ရွှေ လှေ့ စက်	ရေ စုပ်စက်
၁	-	-	-	-	-	-	-	၁၀	၆၅၃		၃	-	၃၀၃	၁၉၅

(င) လယ်ယာသုံးထယ်ထွန်နှင့်ကျွဲနွားကောင်ရေ

စဉ်	ထယ်အရေအတွက်	ထွန်အရေအတွက်	ကျွဲနွားကောင်ရေ	နွားကောင်ရေ
၁	၃၁၀၄၅	၃၁၀၄၅	၂၁၆၈	၆၉၅၈၆

(စ) ဒေသတွင်း ဆန်ဖူလုံမှုရာခိုင်နှုန်း

စဉ်	အကြောင်းအရာ	ရေတွက်ပုံ	၂၀၁၇-၁၈ အမှန်	၂၀၁၈-၁၉ အမှန်	မှတ်ချက်
၁	လူဦးရေ	ဦး	၁၅၀၄၃၀	၁၅၂၄၉၆	
၂	လူတစ်ဦးတစ်နှစ်စားသုံးမှု				
	-ကျေးလက်နေ	တင်း	၁၉၇၄၃၆၀	၂၀၀၀၂၉၅	
	-မြို့နေ	တင်း	၂၂၅၆၇၂	၂၂၉၆၂၀	
၃	ဝမ်းစာလိုအပ်ချက်	တင်း	၂၂၀၀၀၃၂	၂၂၉၉၁၅	
၄	စပါးစိုက်ဧကပေါင်း	ဧက	၄၇၉၈၁	၄၇၁၂၄	
	-အထွက်နှုန်း	တင်း	၇၆.၂၁	၇၆.၃၂	
	-အထွက်တင်း	တင်း	၃၆၅၆၇၀၁	၃၅၉၆၄၄၅	
၅	လာမည့်နှစ်စပါးစိုက်ဧက	ဧက	၄၇၉၈၁	၄၇၉၈၁	
၆	ချန်လှုပ်ရမည့်တင်း	တင်း	၉၅၉၆၂	၉၅၉၆၂	
၇	အသုံးပြုတင်း	တင်း	၂၄၃၉၉၃၇	၂၃၂၅၈၇၇	
၈	ပိုလျှံမှု	တင်း	၁၂၁၆၇၆၄	၁၂၇၀၅၆၈	
၉	ဝမ်းစာကျန်ရှိမှု	တင်း	၁၂၁၆၇၆၄	၁၂၇၀၅၆၈	
၁၀	ဖူလုံမှု	%	၁၄၉.၈၇	၁၅၄.၆၃	

(ဆ) ဒေသတွင်းဆီဖူလုံမှုရာခိုင်နှုန်း

စဉ်	အကြောင်းအရာ	ရေတွက်ပုံ	၂၀၁၇-၁၈ အမှန်	၂၀၁၈-၁၉ အမှန်	မှတ်ချက်
၁	လူဦးရေ	ဦး	၁၅၀၄၃၀	၁၅၂၄၉၆	
၂	လူတစ်ဦးတစ်နှစ်စားသုံးမှု	ပိဿာ	၆	၆	
	ဝမ်းစာလိုအပ်ချက်	မက်/ တန်	၁၄၇၃.၆၀	၁၄၉၃.၇၆	
	ဆီထွက်ရှိမှု	မက်/ တန်	၃၀၆၈.၄၃	၂၉၂၇.၀၉	
၃	အလေအလွင့်နှင့် အခြား	တင်း	၇၅၄၄၃	၇၄၅၀၃	
၄	ချန်လှုပ်ရမည့်တင်း	တင်း	၆၁၆၀၆	၆၁၅၅၁	
	အသုံးပြုမှု	မက်/ တန်	၅၂၆.၉၀	၅၁၆.၀၁	
	ပိုလျှံမှု	မက်/ တန်	၂၅၄၁.၅၃	၂၄၁၁.၀၈	
၅	ဖူလုံမှု	ရာခိုင်နှုန်း	၂၀၈.၂၃	၁၉၅.၉၅	

မွေးမြူရေးလုပ်ငန်းများ

၂၅။ မြို့နယ်၏မွေးမြူရေးလုပ်ငန်းဆောင်ရွက်နိုင်မှုအခြေ အနေမှာ အောက်ပါအတိုင်းဖြစ်ပါသည်-

(က) မွေးမြူရေးဇုန်များ

မရှိပါ။

(ခ) မြို့နယ်မွေးမြူရေး (ကောင်ရေ)

စဉ်	မြို့နယ်/မြို့	ခုနှစ်	ကျွဲ	နွား	ဝက်	သိုး/ဆိတ်	ကြက်	ဘဲ	ငုံး
၁	ပန်းတောင်း	၂၀၁၈-၂၀၁၉	၁၆၇၈	၄၉၀၈၆	၁၄၃၁၀	၃၂၉၂	၁၅၈၁၄၆၉	၂၁၇၀၇	-
၂	ဒဂုန်ပင်မြို့	၂၀၁၈-၂၀၁၉	၈၅၀	၂၇၀၀၀	၆၅၀၀	၁၁၀၀	၅၆၀၀၀၀	၈၂၀၀	-
မြို့နယ်ချုပ်		၂၀၁၈-၂၀၁၉	၂၅၂၈	၇၆၀၈၆	၂၀၈၁၀	၄၃၉၂	၂၁၄၁၄၆၉	၂၉၉၀၇	-

(ဂ) မြို့နယ်အသားထုတ်လုပ်မှု (ပိဿာ)

စဉ်	မြို့နယ်/မြို့	ခုနှစ်	ကျွဲ	နွား	ဝက်	သိုး/ဆိတ်	ကြက်	ဘဲ	ငုံး
၁	ပန်းတောင်း	၂၀၁၈-၂၀၁၉	-	၁၁၅၉၀၇၁	၁၇၄၂၄၄၃	၂၁၆၆၆	၄၆၁၅၉၉၁	၁၈၉၄၆၂	-
၂	ဒဂုန်ပင်မြို့	၂၀၁၈-၂၀၁၉	-	၃၂၀၀၀၀	၅၆၀၀၀	၆၇၅၀	၁၆၅၀၀၀၀	၅၃၆၀၀	-
မြို့နယ်ချုပ်		၂၀၁၈-၂၀၁၉	-	၁၄၇၉၀၇၁	၂၂၉၈၄၄၃	၂၈၄၁၆	၆၂၆၅၉၉၁	၂၄၃၀၆၂	-

(ဃ) မြို့နယ်ကြက်/ဘဲ/ငုံးဥထုတ်လုပ်မှု (လုံး)

စဉ်	မြို့နယ်/မြို့	ခုနှစ်	ကြက်ဥ	ဘဲဥ	ငုံးဥ
၁	ပန်းတောင်း	၂၀၁၈-၂၀၁၉	၇၂၃၆၄၀၉၄	၂၁၈၅၉၅၀	-
၂	ဥရှစ်ပင်မြို့	၂၀၁၈-၂၀၁၉	၇၂၆၄၀၀	၃၁၂၄၀	-
	မြို့နယ်ချုပ်	၂၀၁၈-၂၀၁၉	၇၃၀၉၀၄၉၄	၂၂၁၇၃၉၀	-

(င) မြို့နယ်နို့ထွက်ပစ္စည်းထုတ်လုပ်မှု

စဉ်	မြို့နယ်/မြို့	ခုနှစ်	နို့စားနွား(ကောင်ရေ)	နို့ထွက်(ပိဿာ)
၁	ပန်းတောင်း	၂၀၁၈-၂၀၁၉	၂၂၅	၃၀၃၇၅၀
၂	ဥရှစ်ပင်မြို့	၂၀၁၈-၂၀၁၉	၃၅	၄၇၂၅၀
	မြို့နယ်ချုပ်	၂၀၁၈-၂၀၁၉	၂၆၀	၃၅၁၀၀၀

(စ) မြို့နယ်ငါး၊ ပုစွန်မွေးမြူမှု အခြေအနေ

စဉ်	ခုနှစ်	ငါး			ပုစွန်		
		အရေအတွက် (ကန်)	ဧက	ထုတ်လုပ်မှု ပိဿာ	အရေအတွက် (ကန်)	ဧက	ထုတ်လုပ်မှု ပိဿာ
၁	၂၀၁၈-၂၀၁၉	-	-	-	-	-	-

(ဆ) ရေချိုရေငန်ငါးဖမ်းလုပ်ငန်းမှအသားထုတ်မှု(တန်)

စဉ်	ခုနှစ်	ငါး			ပုစွန်		
		လေလံ အရေ အတွက်	လုပ်ငန်း အရေ အတွက်	ထုတ်လုပ် မှု(တန်)	လေလံ အရေ အတွက်	လုပ်ငန်း အရေအ တွက်	ထုတ် လုပ်မှု (တန်)
၁	၂၀၁၈- ၂၀၁၉	၄	၄	၁၁၅၅	-	-	-

စက်မှုလက်မှုလုပ်ငန်း

၂၆။ ပန်းတောင်းမြို့နယ်၏ စက်မှုလက်မှုလုပ်ငန်းဆောင်ရွက်နိုင်မှု အခြေအနေမှာ အောက်ပါအတိုင်းဖြစ်ပါသည်-

(က) စက်မှုဇုန်များ

မရှိပါ။

(ခ) မြို့နယ်ရှိစက်ရုံများ

စဉ်	မြို့နယ်/ မြို့	စက်ရုံ အမည်	အမျိုး အစား	နိုင်ငံပိုင်	ပုဂ္ဂလိက ပိုင်	လုပ်သား အင်အား
၁	ပန်းတောင်း	အမှတ်(၁၆) အကြီးစားစက်ရုံ	လယ်ယာ သုံး	နိုင်ငံပိုင်		၆၇၈
၂		အမှတ်(၂၃) အကြီးစားစက်ရုံ	လျှပ်စစ်	နိုင်ငံပိုင်		၃၀၂
၃		အမှတ်(၂၃) သစ်စက်	သစ်စက်	နိုင်ငံပိုင်		၆၅
၁	ဥရှစ်ပင်မြို့	ဇလီဖားတုံးစက်ရုံ	ဇလီဖား	နိုင်ငံပိုင်		၇
	မြို့နယ်ချုပ်					၁၀၅၂

(ဂ) မြို့နယ်ရှိအလုပ်ရုံများ
မရှိပါ။

(ဃ) အိမ်တွင်းစက်မှုလက်မှုလုပ်ငန်းများ

စဉ်	မြို့နယ်/မြို့	စက်မှုလက်မှုလုပ်ငန်း အမျိုးအစား	အရေ အတွက်	လုပ်သား အင်အား
၁	ပန်းတောင်း	စက်ချုပ်လုပ်ငန်း	၃၅	၃၅
၂		ပန်းတိမ်လုပ်ငန်း	၃	၁၉
၃		ပန်းဘဲ	၄	၁၉
၄		မုန့်လုပ်ငန်း	၄	၆
၅		အိုးလုပ်ငန်း	၇၉	၁၅၈
၆		အခြားလုပ်ငန်း	၃၂၆	၆၅၂
၁	ဥရုစံပင်မြို့	စက်ချုပ်လုပ်ငန်း	၂၄	၃၅
၂		ပန်းတိမ်လုပ်ငန်း	၁၂	၂၆
၃		ပန်းဘဲ	၁	၁
၄		မုန့်လုပ်ငန်း	၂	၆
မြို့နယ်ချုပ်			၄၉၀	၉၅၇

သစ်တောလုပ်ငန်းဆောင်ရွက်မှုအခြေအနေ

၂၇။ ပန်းတောင်းမြို့နယ်၏ သစ်တောလုပ်ငန်းနှင့် ပတ်သက်သော အချက်အလက်များမှာအောက်ပါအတိုင်းဖြစ်ပါသည်-

(က) သစ်တောများ

စဉ်	အကြောင်းအရာ	ဧရိယာ(ဧက)	ပေါက်သည့်အပင်များ
၁	ကြိုးဝိုင်း	၃၁၅၀၀၁	ထောက်ကြွံ၊အင်၊ ချဉ်ယုတ်၊ ပျဉ်းမ၊ နဘဲ
၂	ကြိုးပြင်	၃၈၁၃၈	
မြို့နယ်ချုပ်		၃၅၃၁၃၉	

(ခ) စီးပွားဖြစ်သစ်တောစိုက်ခင်း

စဉ်	စိုက်ပျိုးသူ	နိုင်ငံ/ ပုဂ္ဂလိက ပိုင်	စိုက် ဧက	တည်နေရာ	အပင် အမျိုး အစား	အရေ အတွက်
၁		နိုင်ငံပိုင်	၅၀၀	သနီကြိုးဝိုင်း (၅)	ကျွန်း	၂၇၀၀၀၀
မြို့နယ်ချုပ်			၅၀၀			၂၇၀၀၀၀

(ဂ) သစ်ထုတ်လုပ်မှု

စဉ်	အမျိုးအစား	နိုင်ငံ	ပုဂ္ဂလိကပိုင်	ထုတ်လုပ်မှု(တန်)
၁	ကျွန်း		ပုဂ္ဂလိကပိုင်	၇၅.၆၇၈၈
၂	ပျဉ်းကတိုး		ပုဂ္ဂလိကပိုင်	၂၅.၁၅၈၆
၃	ပိတောက်			
၄	ကညင်			
၅	အင်/အင်ကြင်း			
၆	အခြား			
မြို့နယ်ချုပ်				၁၀၀.၈၃၇၄

(ဃ) သစ်တောထွက်ပစ္စည်းများ

စဉ်	အမျိုးအစား	ရေတွက်ပုံ	ထုတ်လုပ်မှု
၁	ထင်း	ကုဗတန်	၂၆၈၀
၂	မီးသွေး	ကုဗတန်	၆၁၀၀
၃	ဝါး	လုံး(၀၀၀)	၁၅၀၀
၄	ကြိမ်	လုံး(၀၀၀)	၁၀
၅	ရှားစေး	ပိဿာ	-
၆	သစ်ခေါက်	ပိဿာ	၂၀၀၀
၇	သစ်ခွ	ပိဿာ	၁၀
၈	သနပ်ခါး	ပိဿာ	-
၉	ဖာလာစေ့	ပိဿာ	-
၁၀	ပျားရည်	ပိဿာ	၁၅
၁၁	ခနံ	ဗျစ်	၅၅
၁၂	လျှော်	ပိဿာ	၃၀၀
၁၃	သစ်စေး	ပိဿာ	၁၀

တွင်းထွက်ပစ္စည်းထုတ်လုပ်မှုလုပ်ငန်း

၂၈။ ပန်းတောင်းမြို့နယ်၏တွင်းထွက်ပစ္စည်းထုတ်လုပ်မှု လုပ်ငန်းနှင့် ပတ်သက်သော အချက်အလက်များမှာ အောက်ပါအတိုင်းဖြစ်ပါသည်-

(က) ဓါတ်သတ္တုတူးဖော်ထုတ်လုပ်မှု

စဉ်	ဓါတ်သတ္တု အမျိုးအစား	ထွက်ရှိသည့်ဒေသ	ထုတ်လုပ်မှုပမာဏ	ထုတ်လုပ်မှုတန်ဖိုး (ကျပ်သန်းပေါင်း)
၁	အုတ်	ပန်းတောင်း	၁၇၅-ဖို	၁.၇၈၀
၂	ကျောက်ကြီး	ပန်းတောင်း	၁၉၈၇၅-ကျင်း	၄၉.၈၁၀
၃	မြစ်သဲ	ပန်းတောင်း	၂၅၀၀၀-ကျင်း	၁၂.၅၀၀
၄	မြစ်ကျောက်စရစ်	ပန်းတောင်း	၁၁၄၅၀၀-ကျင်း	၂၈၆.၅၃၀
၅	မြေနီ	ပန်းတောင်း	၁၅၀၀-ကျင်း	၃.၇၆၀
၆	ချောင်းကျောက်	ပန်းတောင်း	၅၀၀-ကျင်း	၁.၂၅၀
	မြို့နယ်ချုပ်			၃၅၅.၆၃၀

(ခ) ကျောက်မျက်တူးဖော်ထုတ်လုပ်မှု

မရှိပါ။

စွမ်းအင်နှင့်လျှပ်စစ်ကဏ္ဍ

၂၉။ ပန်းတောင်းမြို့နယ်၏ စွမ်းအင်/လျှပ်စစ်ကဏ္ဍနှင့် ပတ်သက်သော အချက်အလက်များမှာ အောက်ပါအတိုင်း ဖြစ်ပါသည်-

(က) ဓါတ်ဆီ/ဒီဇယ်အရောင်းဆိုင်

စဉ်	မြို့နယ်/မြို့	ဆိုင်အမည်	နိုင်ငံပိုင်	ပုဂ္ဂလိကပိုင်	တစ်နှစ်ရောင်းချမှုစည်ပေါင်း	
					ဓါတ်ဆီ	ဒီဇယ်
၁	ပန်းတောင်း	ထိပ်တန်း		ပုဂ္ဂလိကပိုင်	၃၈၀၀	၃၅၀၀
၂		အောင်သီဟ		ပုဂ္ဂလိကပိုင်	၇၅၀	၄၀၀
၃		ထက်ကုဋေ		ပုဂ္ဂလိကပိုင်	၉၀၀	၈၅၀
၁	ဥရှစ်ပင်မြို့	ဘရဏီ(၁)		ပုဂ္ဂလိကပိုင်	၁၈၀၀	၁၈၀၀
၂		ထူး		ပုဂ္ဂလိကပိုင်	၁၀၈၀	၇၂၀
၃		၁၀၁		ပုဂ္ဂလိကပိုင်	၁၀၈၀	၁၈၀၀
၄		မင်းမဟာ		ပုဂ္ဂလိကပိုင်	၂၅၂၀	၂၅၂၀
၅		မင်္ဂလာတနာကျော်		ပုဂ္ဂလိကပိုင်	၁၅၀၀	၁၈၀၀
၆		ဘရဏီ(၂)		ပုဂ္ဂလိကပိုင်	၁၂၇၂	၇၆၈
မြို့နယ်ချုပ်					၁၄၇၀၂	၁၄၁၅၈

(ခ) သဘာဝဓါတ်ငွေ့အရောင်းဆိုင်များ မရှိပါ။

ပို့ဆောင်ရေးနှင့် လမ်းပန်းဆက်သွယ်ရေးလုပ်ငန်း

၃၀။ ပန်းတောင်းမြို့နယ်၏ ပို့ဆောင်ရေးနှင့် လမ်းပန်းဆက်သွယ်ရေးလုပ်ငန်းနှင့်ပတ်သက်သော အချက်အလက်များမှာ အောက်ပါအတိုင်း ဖြစ်ပါသည်-

(က) လေကြောင်းလမ်း

မရှိပါ။

(ခ) ရေကြောင်းလမ်း

စဉ်	ရေကြောင်းလမ်းအမည်	မြို့နယ်အတွင်း		အရှည် ရေမိုင်	ဆိပ်ကမ်း အရေအတွက်	
		မှ	ထိ		သင်္ဘော ဆိပ်	အခြား
၁	ရောဝတီမြစ်			၃၂.၅		၄
၂						
၃						
	မြို့နယ်ချုပ်			၃၂.၅		၄

(ဂ) ရထားလမ်းနှင့် ဘူတာရုံများ

စဉ်	ရထားလမ်းအမည်	မြို့နယ်အတွင်း		အရှည် မိုင်	ဘူတာ အရေအတွက်	
		မှ	ထိ		ကြီး	သေး
၁	ကြံ့ခင်း-ကံမလမ်း	ကျီးတော	ရွာသာယာ	၄၂	၁	၆
၂						
၃						
	မြို့နယ်ချုပ်			၄၂	၁	၆

(ဃ) ကားဂိတ်များ

စဉ်	မြို့နယ်/ မြို့	ကားဂိတ် အမည်	ပြေးဆွဲ သည့် ခရီးစဉ်	ပြေးဆွဲသည့် ယာဉ် အမျိုးအစား	ပြေးဆွဲ သည့်ယာဉ် စီးရေ
၁	ပန်းတောင်း	ဥရှစ်ပင်	ကျီးပင်-ဥရှစ်ပင်	ဒိုင်နာ	၂
၂			ကျီးပင်-ဥရှစ်ပင်-ပြည်	ဒိုင်နာ	၁၀
၃			ကျားအို-ထုံးဘို-ဥရှစ်ပင်	ဒိုင်နာ	၂
၄			ထုံးဘို-ဥရှစ်ပင်-ပြည်	ဒိုင်နာ	၁၀
၅			စွယ်တော်-နတ်မောက်- ဒေါင်းမြတ်နား-ဘုရားပေါ်- ပြည်	ဒိုင်နာ	၆
၆			ညောင်ခြေထောက်-ဥရှစ်ပင်- ပြည်	ကောင်တာ	၂
၇			ဥရှစ်ပင်-ပြည်	ဒိုင်နာ	၄
၈			ထုံးဘို-ကျီးတော-ကျပ်ပြို	ကောင်တာ	၂
၉			ထုံးဘို-အကောက်တောင်	ဒိုင်နာ	၁၅
၁၀			ဥရှစ်ပင်-ကျွဲကြီး-ကျွဲလေး	ကောင်တာ	၄
၁	ဥရှစ်ပင်မြို့		ဥရှစ်ပင်-ပန်းတောင်း-ပြည်	ဒိုင်နာ	၂၆
၂			ဥရှစ်ပင်-တောင်ကုတ်	ကောင်တာ	၈
	မြို့နယ်ချုပ်				၉၁

လမ်းဦးစီးဌာနမှလုပ်ငန်းများ

၃၁။ လမ်းဦးစီးဌာနမှလုပ်ငန်းများမှာ အောက်ပါအတိုင်း ဖြစ်ပါသည်-

(က) ကားလမ်းများ

စဉ်	ကားလမ်းအမည်	မြို့နယ်အတွင်း		အရှည်မိုင်
		မှ	ထိ	
၁	ပန်းတောင်း-တောင်ကုတ်	၀/၀	၄၆/၇	၄၆/၇
၂	ကံမ-ပြည်	၁၅/၄	၂၄/၀	၈/၄
၃	ပုသိမ်-မုံရွာ	၁၃၅/၅	၁၇၉/၁	၄၃/၄
၄	နဝဒေးတံတားလမ်း	၀/၀	၁၂/၁	၁၂/၁
	မြို့နယ်ချုပ်			၁၁၁

(ခ) မြို့နယ်ချင်းဆက်လမ်းများ

စဉ်	လမ်းအမည်	အရှည် (မိုင်-ဖာလုံ)	အမျိုးအစား			မှတ် ချက်
			ကတ္တရာ	ကျောက်ချော	အမာခံလမ်း	
၁	ပန်းတောင်း-တောင်ကုတ်	၄၆/၇	၄၆/၇	-	-	
၂	ပုသိမ်-မုံရွာ	၄၃/၄	၄၃/၄	-	-	
၃	ကံမ-ပြည်	၈/၄	၈/၄	-	-	
၄	နဝဒေးတံတားလမ်း	၁၂/၁	၁၂/၁	-	-	
	မြို့နယ်ချုပ်	၁၁၁	၁၁၁			

(ဂ) တံတားများ

(၁) ပေ(၁၈၀)အထက်တံတားများ

စဉ်	တံတား အမည်	အရှည် (ပေ)	အမျိုး အစား	တည်ဆောက်သည့် ခုနှစ်	သွားလာနိုင်သည့် ယာဉ် (ကား/ရထား)
၁	ဘူးရီးချောင်း	၆၀၀	သံကူကွန်ကရီ	၂၀၁၂	ပုသိမ်-မုံရွာ
၂	ကျောက်ဖူး	၆၀၀	သံကူကွန်ကရီ	၁၉၇၈	ပုသိမ်-မုံရွာ
၃	သူရဲတန်း	၁၂၆၄	သံကူကွန်ကရီ	၁၉၇၈	ပုသိမ်-မုံရွာ
၄	ဥရုစံပင်တံတား	၂၀၀	သံကူကွန်ကရီ	၂၀၁၄	ပန်းတောင်း-တောင်ကုတ်
၅	ညောင်ခြေထောက်	၃၄၀	သံကူကွန်ကရီ	၁၉၇၈	ပန်းတောင်း-တောင်ကုတ်
မြို့နယ် ချုပ်			၅		

(၂) ပေ(၁၈၀)အောက်တံတားများ

စဉ်	ပေ(၅၀)မှ (၁၈၀)ရှိ တံတားအမည်	အရှည် (ပေ)	အမျိုး အစား	တည်ဆောက်သည့် ခုနှစ်	သွားလာနိုင်သည့် ယာဉ် (ကား/ရထား)	ပေ(၅၀) အောက် တံတား အရေအတွက်
၁	၁/၁ရွှေဘိုသာ	၈၀	သံကူကွန်ကရီ	၂၀၁၆	ကား	၃၂၉
၂	၁/၇ခတ္တိယ	၆၀	ဘေလီ	၂၀၀၉	ကား	
၃	၂/၁၀သူရဲဇီး	၆၈	သံကူကွန်ကရီ	၈၈မတိုင်မီ	ကား	
၄	၂/၁၆၃ကြီးအင်း	၆၀	သံကူကွန်ကရီ	၈၈မတိုင်မီ	ကား	
၅	၆/၁၇ ကြို့ကုန်း	၆၀	သံကူကွန်ကရီ	၈၈မတိုင်မီ	ကား	
၆	၃/၆စမ်းပေါက်	၁၁၀	သံကူကွန်ကရီ	၂၀၀၉	ကား	
၇	၃/၈သရက်လိန်	၁၀၀	သံကူကွန်ကရီ	၂၀၁၄	ကား	
၈	၃/၁၀ကြခတ်	၁၀၀	သံကူကွန်ကရီ	၈၈မတိုင်မီ	ကား	
၉	၃/၁၂ဒီးဒုတ်ချောင်း	၁၂၄	သံဘောင်	၈၈မတိုင်မီ	ကား	
၁၀	၁/၅ညောင်ကိုင်း	၅၀	သံကူကွန်ကရီ	၁၉၉၇	ကား	
၁၁	၁/၉သဲဖြူချောင်း	၅၀	သံကူကွန်ကရီ	၁၉၉၇	ကား	
မြို့နယ် ချုပ်			၁၁			

(ဃ) လမ်းတံတားသုံးစက်ကိရိယာများ
မရှိပါ။

(င) လမ်း/ တံတားအသုံးပြုခကောက်ခံသည့်လုပ်ငန်း

စဉ်	တိုးဂိတ် အမည်	တည်နေရာ	လမ်း/တံတားအရှည်		ကုမ္ပဏီ/အဖွဲ့အစည်း/ လူပုဂ္ဂိုလ်
			မှ	ထိ	
၁	ပန်းတောင်း- တောင်ကုတ်လမ်း အသုံးပြုခဂိတ်	မိုင် ၂၁/၀ ဥရှစ်ပင် လမ်းဆုံ	မိုင် ၁၄/၂	မိုင် ၄၆/၇	နေလသစ္စာ ကုမ္ပဏီ
၂	ပုသိမ်-မုံရွာလမ်း အသုံးပြုခဂိတ်	မိုင် ၁၅၉/၄ ပုသိမ်- မုံရွာလမ်း	မိုင် ၁၃၅/၂	မိုင် ၂၆၃/၀	လမ်းဦးစီးဌာန
၃	သူရဲတန်းတံတား ထိပ်	မိုင် ၁၄၈/၅.၆ ပုသိမ်- မုံရွာလမ်း	-	-	လမ်းဦးစီးဌာန
မြို့နယ်ချုပ်					၃

ဟိုတယ်နှင့် ခရီးသွားလုပ်ငန်း

၃၂။ ပန်းတောင်းမြို့နယ်ရှိ ဟိုတယ်နှင့်ခရီးသွားလုပ်ငန်းနှင့်ပတ်သက်သော အချက်အလက်များမှာ အောက်ပါအတိုင်းဖြစ်ပါသည်-

(က) ဟိုတယ်၊ မိုတယ်၊ အင်း၊ တည်းခိုခန်း

(၁) ဟိုတယ်

မရှိပါ။

(၂) မိုတယ်၊ အင်း၊ တည်းခိုခန်း

စဉ်	မိုတယ်အရေအတွက်	အင်းအရေအတွက်	တည်းခိုခန်းအရေအတွက်
၁	-	-	၆
မြို့နယ်ချုပ်	-	-	၆

(ခ) ကမ်းခြေနှင့် အပန်းဖြေနေရာများ

မရှိပါ။

သမဝါယမအသင်းများ

၃၃။ ပန်းတောင်းမြို့နယ်တွင် ရှိသော သမဝါယမအသင်းများမှာ အောက်ပါ အတိုင်း ဖြစ်ပါသည်-

စဉ်	မြို့နယ်/ မြို့	သမဝါယမ အသင်းပေါင်း	သမဝါယမ အသင်းစုပေါင်း	မှတ်ချက်
၁	ပန်းတောင်း	၁၄၅	၁	
၂	ဇွန်ပင်မြို့	၄	-	
	မြို့နယ်ချုပ်	၁၄၉	၁	

စီးပွားရေးဆိုင်ရာ အခြေခံအဆောက်အဦများ

၃၄။ ပန်းတောင်းမြို့နယ်တွင်ရှိသော စီးပွားရေးဆိုင်ရာ အခြေခံအဆောက်အဦများမှာ အောက်ပါအတိုင်း ဖြစ်ပါသည်-

- (က) ကုမ္ပဏီ၊ ကုန်စည်ဒိုင်၊ ပွဲရုံများ၊ ဈေးနှင့် ကုန်တိုက်များ
- (ခ) ကုမ္ပဏီများ
- မရှိပါ။

(၂) ကုန်စည်ခိုင်များ
မရှိပါ။

(၃) ပွဲရုံများ

စဉ်	မြို့နယ်/မြို့	ပွဲရုံအမည်	ရောင်းဝယ် သည့်ပစ္စည်းများ	တည်နေရာ
၁	ပန်းတောင်း	ဆန်ပွဲရုံ	၂	
၂		ပဲ/နှမ်းပွဲရုံ	-	
၁	ဥရှစ်ပင်မြို့	ဆန်ပွဲရုံ	၁၀	
၂		ပဲ/နှမ်းပွဲရုံ	၄	
မြို့နယ်ချုပ်			၁၆	

(၄) ဈေးများ

စဉ်	မြို့နယ်/မြို့	ဈေးအမည်	တည်နေရာ	မှတ်ချက်
၁	ပန်းတောင်း	မြို့မဈေး	ပန်းတောင်း	၄၆
၂		ဆင်တဲဈေး	ဆင်တဲ	၇၉
၃		ထုံးဘိုဈေး	ထုံးဘို	၁၂၀
၁	ဥရှစ်ပင်မြို့	ဥရှစ်ပင်ဈေး	ဥရှစ်ပင်	၃၉၂
မြို့နယ်ချုပ်				၆၃၇

(၅) ကုန်တိုက်များ
မရှိပါ။

(ခ) ဘဏ်များ

စဉ်	မြို့နယ်/မြို့	ဘဏ်အမည်	အစိုးရ ပိုင်	ပုဂ္ဂလိကပိုင်	စုစုပေါင်း
၁	ပန်းတောင်း	မြန်မာ့စီးပွားရေး ဘဏ်	၁	-	၁
၂		ကျေးလက်ဖွံ့ဖြိုး ရေးဘဏ်	၁	-	၁
၁	ဥရှစ်ပင်မြို့	ကမ္ဘောဇဘဏ်	-	၁	၁
၂		မြန်မာ့အရှေ့ တိုင်းဘဏ်	-	၁	၁
၃		မြန်မာ့ရှေ့ဆောင် ဘဏ်	-	၁	၁
မြို့နယ်ချုပ်			၂	၃	၅

(ဂ) စတိုးဆိုင်နှင့်အရောင်းဆိုင်များ

စဉ်	ဆိုင်အမျိုးအစား	အရေအတွက်
၁	စတိုးဆိုင်	၃၄
၂	ရွှေဆိုင်	၁၁
၃	လျှပ်စစ်ပစ္စည်းဆိုင်	၆
၄	ဖုန်း/ဖုန်းပစ္စည်းအရောင်းဆိုင်	၁၂
၅	စာအုပ်ဆိုင်	၁
၆	ဆေးဆိုင်	၈
၇	စားသောက်ဆိုင်	၁၂
၈	လက်ဖက်ရည်ဆိုင်	၂၆
၉	ကုန်မာဆိုင်	၄၉
၁၀	စိုက်ပျိုးရေးပစ္စည်းဆိုင်	၅
၁၁	ဆောက်လုပ်ရေးပစ္စည်းဆိုင်	၅
၁၂	ဝန်ဆောင်မှုလုပ်ငန်းဆိုင်	၁၉
၁၃	ဆန်ဆိုင်	၁၅
၁၄	အဝတ်အထည်ဆိုင်	၃၈
၁၅	နိဗ္ဗန်ကုန်ဆိုင်	၁
	မြို့ချုပ်	၂၄၂

စည်ပင်သာယာရေးလုပ်ငန်းများ

၃၅။ ပန်းတောင်းမြို့နယ်၏ စည်ပင်သာယာရေးလုပ်ငန်းများမှာ အောက် ပါအတိုင်းဖြစ်ပါသည်-

(က) ဈေးလုပ်ငန်း

စဉ်	မြို့နယ်/မြို့	ဈေး အမည်	ဆိုင်ခန်း အရေအတွက်	နိုင်ငံပိုင်	ပုဂ္ဂလိကပိုင်	တည်နေရာ
၁	ပန်းတောင်း	မြို့မဈေး	၄၆	နိုင်ငံပိုင်		ပန်းတောင်း
၂		ဆင်တဲဈေး	၇၉	နိုင်ငံပိုင်		ဆင်တဲ
၃		ထုံးဘိုဈေး	၁၂၀	နိုင်ငံပိုင်		ထုံးဘို
၁	ဥရှစ်ပင်မြို့	ဥရှစ်ပင်ဈေး	၃၉၂	နိုင်ငံပိုင်		ဥရှစ်ပင်
	မြို့နယ်ချုပ်		၆၃၇			

(ခ) သောက်သုံးရေရရှိရေးလုပ်ငန်း

စဉ်	မြို့နယ်/မြို့	စက်ရုံအမည်	တည်နေရာ	အမျိုးအစား	တစ်ရက်ထုတ်လုပ်မှု (ဂါလံ)	ဖြန့်ဖြူးနိုင်မှု (အိမ်ခြေ)
၁	ပန်းတောင်း	စည်ပင်	ဝန်လို	-	၆၀၀၀၀	၃၀၀
၂	ဥရှစ်ပင်မြို့	-	-	-	-	-
	မြို့နယ်ချုပ်				၆၀၀၀၀	၃၀၀

(ဂ) သန့်ရှင်းရေးလုပ်ငန်း

စဉ်	မြို့နယ်/ မြို့	သန့်ရှင်းရေးသုံးစက်ကိရိယာများ(စီး)				လုပ်သား ဦးရေ
		သန့်ရှင်း ရေးယာဉ်	မိလ္လာ ယာဉ်	ဖုံစုပ်စက်	ရေစုပ် စက်	
၁	ပန်းတောင်း	၄	-	-	၂	၂
၂	ဥရှစ်ပင်မြို့	၂	-	-	၁	၁
	မြို့နယ်ချုပ်	၆	-	-	၃	၃

(ဃ) လမ်း/တံတားလုပ်ငန်း

(၁) လမ်းလုပ်ငန်း

စဉ်	မြို့နယ်/ မြို့	လမ်း ပေါင်း	စုစု ပေါင်း လမ်း အရှည် (မိုင်)	ကတ္တရာ လမ်း		ကျောက်ခင်း လမ်းပေါင်း		မြေသား/ဂံ/ မြေနီလမ်းပေါင်း	
				လမ်း	မိုင်	လမ်း	မိုင်	လမ်း	မိုင်
၁	ပန်းတောင်း	၃၇	၁၂/ ၆.၈၁	၉	၃/ ၂.၃၈	၁၁	၃/ ၅.၃၅	၁၇	၅/ ၂.၅၃
၂	ဥရှစ်ပင်မြို့	၅၃	၁၃/ ၅.၂၄	၈	၁/ ၄.၈၂	၃	၀/ ၄.၅	၄၂	၁၁/ ၃.၉၂
	မြို့နယ်ချုပ်	၉၀	၂၆/ ၄.၀၅	၁၇	၄/ ၇.၂	၁၄	၄/ ၁.၈၅	၅၉	၁၆/ ၆.၄၅

(၂) တံတားလုပ်ငန်း

စဉ်	မြို့နယ်/ မြို့	တံတားပေါင်း(စင်း)					
		သံ	ကွန်ကရစ်	အုတ်	သစ်သား	ရေပြွန်	ပေါင်း
၁	ပန်းတောင်း	-	၄၁	-	-	-	၄၁
၂	ဥရှစ်ပင်မြို့	-	၃၅	-	-	-	၃၅
မြို့နယ်ချုပ်		-	၇၆	-	-	-	၇၆

(၃) လမ်းတံတားသုံးစက်ကိရိယာများ

စဉ်	မြို့နယ်/ မြို့	လမ်းတံတားသုံးစက်ကိရိယာများ				လုပ်သား ဦးရေ
		မြေထိုး စက်	မြေကော် စက်	မြေကြိတ် စက်	မြေသယ် ယာဉ်	
၁	ပန်းတောင်း	-	၂	၁	-	၁
၂	ဥရှစ်ပင်မြို့	-	-	-	-	-
မြို့နယ် ချုပ်		-	၂	၁	-	၁

ပုံနှိပ်လုပ်ငန်းနှင့် မီဒီယာလုပ်ငန်းများ

၃၆။ ပန်းတောင်းမြို့နယ်တွင် ရှိသော ပုံနှိပ်တိုက်နှင့် မီဒီယာလုပ်ငန်း များမှာ အောက်ပါအတိုင်း ဖြစ်ပါသည်-

(က) ပုံနှိပ်လုပ်ငန်းနှင့် တေးသံသွင်း၊ ဗီဒီယို

စဉ်	မြို့နယ်/ မြို့	ပုံနှိပ်စက်		လူမှုဝန်ထမ်း	စွမ်းအင်	တေးသံသွင်း	ဗီဒီယို
		ဘက်စုံ	ယူကီ				
၁	ပန်းတောင်း	-	-	၈	၂	-	-
၂	ဥရှစ်ပင်မြို့	-	-	၄	၂	-	၃
	မြို့နယ် ချုပ်	-	-	၁၂	၄	-	၃

(ခ) မီဒီယာလုပ်ငန်းများ

စဉ်	မြို့နယ်/ မြို့	သတင်းစာ အမည်	တစ်လဖြန့် စောင်ရေ	ဂျာနယ် အမည်	တစ်လဖြန့် စောင်ရေ
၁	ပန်းတောင်း	မြန်မာ့အလင်း	၃၂		
၂				ဒို့ကျေးရွာ	၂၄၄
၁	ဥရှစ်ပင်မြို့	-	-	-	-
	မြို့နယ်ချုပ်		၃၂		၂၄၄

ပြည်တွင်းအသားတင်ထုတ်လုပ်မှုနှင့်ဝန်ဆောင်မှုတန်ဖိုး

၃၇။ ပန်းတောင်းမြို့နယ်၏ ပြည်တွင်းအသားတင် ထုတ်လုပ်မှုနှင့် ဝန်ဆောင်မှုတန်ဖိုးကို အောက်ပါအတိုင်း ဖော်ပြအပ်ပါသည်-

ကျပ်သန်းပေါင်း

စဉ်	အကြောင်းအရာ	၂၀၁၇-၂၀၁၈ အသားတင် ထုတ်လုပ်မှု တန်ဖိုး	၂၀၁၈- ၂၀၁၉ ရည်မှန်းချက် တန်ဖိုး	၂၀၁၈-၂၀၁၉ခုနှစ် ဆောင်ရွက်နိုင်မှု		
				တန်ဖိုး	အကောင် အထည် ဖော်နိုင်မှု	တိုး တက်မှု %
၁	ထုတ်လုပ်မှုတန်ဖိုး	၇၈၂၄၃.၃	၁၄၂၁၂၇.၆	၈၅၅၇၁.၃	၆၀.၂	၉.၄
၂	ဝန်ဆောင်မှု	၂၂၆၃၉.၄	၃၇၈၆၃.၉	၂၅၃၂၈.၃	၆၆.၉	၁၁.၉
၃	ကုန်သွယ်မှုတန်ဖိုး	၂၂၉၄၂.၂	၄၄၀၀၃.၇	၂၅၁၇၇.၁	၅၇.၂	၉.၇
၄	အသားတင်ထုတ် လုပ်မှုနှင့်ဝန်ဆောင် မှုတန်ဖိုး	၁၂၃၈၂၄.၉	၂၂၃၉၉၅.၂	၁၃၆၀၇၈၆.၇	၆၀.၇	၉.၉

လူတစ်ဦးချင်းဝင်ငွေ

၃၈။ ပန်းတောင်း မြို့နယ်၏ တစ်ဦးချင်းဝင်ငွေကို အောက်ပါ အတိုင်း ဖော်ပြအပ်ပါသည်-

စဉ်	၂၀၁၆-၁၇	၂၀၁၇-၁၈	၂၀၁၈-၁၉
၁	၁၀၆၅၄၄၅	၁၁၈၉၈၆၉	၁၅၄၀၈၁၀

အသက်မွေးဝမ်းကျောင်းလုပ်ငန်းအလိုက် အလုပ်လုပ်သူဦးရေ

၃၉။ ပန်းတောင်း မြို့နယ်၏ အသက်မွေးဝမ်းကျောင်းလုပ်ငန်း အလိုက်အလုပ်လုပ်ကိုင်သူဦးရေမှာ အောက်ပါ အတိုင်းဖြစ်ပါ သည်-

စဉ်	မြို့နယ်/ မြို့	အစိုးရဝန်ထမ်း	ဝန်ဆောင်မှု	စိုက်ပျိုးရေး	မွေးမြူရေး	အရောင်းအဝယ်	စက်မှုလက်မှု	ရေလုပ်ငန်း	ကျပ်နန်း	အခြား	စုစုပေါင်း
၁	ပန်းတောင်း မြို့နယ်	၁၃၀၅၁	၃၄၇၁	၃၂၅၅၅	၁၉၅၀	၁၅၅၂	၃၁၀	၆၃၅	၅၆၁၀	၁၀	၅၉၁၁၅
၂	ဧရာဝတီမြို့	၁၄၈	၂၂၅၀	၅၅၅	၁၀၀	၁၃၈၅	၆၁၀	-	၁၆၅၄	-	၆၇၀၂
မြို့နယ်ချုပ်		၁၃၁၉၉	၅၇၂၁	၃၃၀၈၀	၂၀၅၀	၂၉၃၇	၉၂၀	၆၃၅	၇၂၆၅	၁၀	၆၅၈၁၇

အလုပ်လုပ်နိုင်သူဦးရေနှင့် အလုပ်လက်မဲ့ဦးရေ

၄၀။ ပန်းတောင်း မြို့နယ်တွင်ရှိသော အလုပ်လုပ်နိုင်သူဦးရေနှင့် အလုပ် လက်မဲ့ နှုန်းကို အောက်ပါအတိုင်း ဖော်ပြအပ်ပါသည်-

စဉ်	မြို့နယ်/ မြို့	အလုပ် လုပ်နိုင် သူဦးရေ	လုပ်ငန်းခွင်ရှိ လုပ်သား ဦးရေ	အလုပ် လက်မဲ့ ဦးရေ	အလုပ်လက်မဲ့ ရာခိုင်နှုန်း
၁	ပန်းတောင်း မြို့ နယ်	၆၁၀၇၄	၅၈၈၆၂	၂၂၁၂	၃.၆၂
၂	ဥရှစ်ပင်မြို့	၇၂၄၅	၆၉၅၅	၂၉၀	၄.၀၀
	မြို့နယ်ချုပ်	၆၈၃၁၉	၆၅၈၁၇	၂၅၀၂	၃.၆၆

အခန်း(၇)

လူမှုရေးဆိုင်ရာအချက်အလက်များ

ပညာရေးကဏ္ဍ

၄၁။ ပန်းတောင်း မြို့နယ် တွင်ရှိသော ပညာရေးဆိုင်ရာ အချက်အလက် များမှာ အောက်ပါအတိုင်းဖော်ပြအပ်ပါသည်

(က) အဆင့်မြင့်ပညာ
မရှိပါ။

(ခ) အခြေခံပညာ

(၁) အထကကျောင်းများ

စဉ်	ကျောင်းအမည်	တည်နေရာ	အကျယ်အဝန်း (ဧက)	ဆရာ/ဆရာမ ဦးရေ	ကျောင်းသား / သူဦးရေ	ဆရာနှင့် ကျောင်းသား အချိုး
၁	ထ-ပန်းတောင်း	မင်းရပ်	၁၃.၃၆	၄၀	၈၇၃	၁:၂၂
၂	ထ-ဆင်တဲ	ဆင်တဲ	၁၁.၄၇	၃၆	၇၉၁	၁:၂၂
၃	ထ-ဥရှစ်ပင်	ဥရှစ်ပင်မြို့	၁၅.၈၃	၅၉	၁၉၉၇	၁:၃၄
၄	ထ-ကမြိုင်	ကပစ-၅	၂၀.၆၇	၂၉	၅၆၄	၁:၁၉
၅	ထ-ရှားဖြူကွင်း	ရှားဖြူကွင်း	၈.၄၃	၂၄	၄၇၁	၁:၁၉
၆	ထ-ဂုံညှင်းတန်း	ဂုံညှင်းတန်း	၄.၈၆	၃၂	၅၉၉	၁:၁၈
၇	ထ-ထုံးဘို	ထုံးဘို	၂.၃၄	၃၃	၉၃၀	၁:၂၈
၈	ထ-ပဲကြီး	ပဲကြီး	၅.၃၃	၂၄	၃၄၇	၁:၁၄
၉	ထ-ကျောင်းဦး	ကျောင်းဦး	၃.၈	၂၁	၄၅၄	၁:၂၁
၁၀	ထ-ကပစ(၁၆)	ကပစ(၁၆)	၆.၆	၂၄	၃၈၉	၁:၁၆
	မြို့နယ်ချုပ်			၃၂၂	၇၄၁၅	၁:၂၃

(၂) အထကကျောင်းခွဲများ

စဉ်	ကျောင်းအမည်	တည်နေရာ	အကျယ်အဝန်း (ဧက)	ဆရာ/ဆရာမ ဦးရေ	ကျောင်းသား/ သူဦးရေ	ဆရာနှင့် ကျောင်းသား အချိုး
၁	ထွဲ-ကပစ(၆)	ကပစ-၆	၂၄.၆	၂၃	၄၁၉	၁:၁၈
၂	ထွဲ-ရွာသာယာ	ရွာသာယာ	၁.၉၃	၁	၁၁၁	၁:၁၀
၃	ထွဲ-သူရဲတန်း	သူရဲတန်း	၇.၀၂	၁၉	၂၅၀	၁:၁၃
၄	ထွဲ-ဇရပ်လှ	ဇရပ်လှ	၆.၅၈	၂၂	၂၆၅	၁:၁၂
၅	ထွဲ-ဒန့်ဒလွန်	ဒန့်ဒလွန်	၁၀.၅၅	၁၂	၁၅၄	၁:၁၂
၆	ထွဲ-ကပစ-၃	ကပစ-၃	၁.၀၆	၂၈	၅၃၃	၁:၁၉
၇	ထွဲ-ကပစ-၉	ကပစ-၉	၁၀	၂၈	၄၈၃	၁:၁၇
၈	ထွဲ-ပေကုန်း	တောင်ဘွေ	၁.၈၇	၂၁	၃၅၃	၁:၁၆
၉	ထွဲ-ကျီးတော	ကျီးတော	၄.၀၆	၁၀	၁၄၂	၁:၁၄
၁၀	ထွဲ-ရွာသစ်	ရွာသစ်	၀.၂၆	၁၁	၁၄၁	၁:၁၂
	မြို့နယ်ချုပ်			၁၈၅	၂၈၅၁	၁:၁၅

(၃) အလကကျောင်းများ

စဉ်	ကျောင်းအမည်	တည်နေရာ	အကျယ်အဝန်း (ဧက)	ဆရာ/ဆရာမ ဦးရေ	ကျောင်းသား/ သူဦးရေ	ဆရာနှင့် ကျောင်းသား အချိုး
၁	လ-မကျီးထုံး	မကျီးထုံး	၃.၄၇	၉	၂၃၃	၁:၂၅
၂	လ-ညောင်ခြေထောက်	ညောင်ခြေထောက်	၁.၂၆	၁၆	၅၅၄	၁:၃၄
၃	လ-မြိမ်း	မြိမ်း	၀.၈၆	၁၀	၂၂၄	၁:၂၂
၄	လ-ငါးဆယ်ပေး	ငါးဆယ်ပေး	၀.၅၄	၁၂	၁၈၉	၁:၁၅
၅	လ-တက်သစ်ကျွန်း	တက်သစ်ကျွန်း	၁.၅	၁၂	၁၉၂	၁:၁၆
၆	လ-စွယ်တော်	စွယ်တော်	၂.၄၂	၁၄	၂၇၈	၁:၁၉
၇	လ-ဆီတွဲ	ဆီတွဲ	၀.၄၅	၁၂	၁၈၅	၁:၁၅
၈	လ-ဥရှစ်ပင်	ဥရှစ်ပင်	၀.၉၂	၁၅	၄၁၁	၁:၂၇

စဉ်	ကျောင်းအမည်	တည်နေရာ	အကျယ်အဝန်း (ဧက)	ဆရာ/ဆရာမ ဦးရေ	ကျောင်းသား/ သူဦးရေ	ဆရာနှင့် ကျောင်းသား အချိုး
၉	လ-ကပစ-၅	ကပစ-၅	၃.၃၀	၁၃	၂၅၈	၁:၁၉
၁၀	လ-ကြီးကြာ	ကြီးကြာ	၂.၃၂	၁၁	၁၇၀	၁:၁၅
၁၁	လ-ရွှေဘုံသာ	ရွှေဘုံသာ	၄.၉၃	၁၁	၁၀၂	၁:၉
၁၂	လ-ကျောက်ဖူး	ကျောက်ဖူး	၁.၃၂	၁၅	၂၈၄	၁:၁၈
၁၃	လ-လယ်တီ	လယ်တီ	၃.၁၄	၁၁	၁၃၃	၁:၁၂
၁၄	လ-ကျီးပင်	ကျီးပင်	၀.၄၈	၁၁	၁၄၂	၁:၁၂
၁၅	လ-ကျွန်းကြီး	ကျွန်းကြီး	၁.၀၁	၁၀	၁၁၄	၁:၁၁
၁၆	လ-ပိန္နဲခုံ	ပိန္နဲခုံ	၁.၆	၉	၁၀၇	၁:၁၁
၁၇	လ-ဘူးဘက်	ဘူးဘက်	၀.၈၇	၁၂	၁၄၈	၁:၁၂
၁၈	လ-လက်ပံကျွန်း	လက်ပံကျွန်း	၀.၆၈	၁၁	၁၂၂	၁:၁၁
၁၉	လ-ညောင်ကျီး	ညောင်ကျီး	၃.၀၅	၁၀	၁၇၅	၁:၁၇
၂၀	လ-တောင်ဘို့ကြီး	တောင်ဘို့ကြီး	၅.၇၄	၁၀	၁၇၄	၁:၁၇
မြို့နယ်ချုပ်				၂၃၄	၄၁၉၅	၁:၁၇

(၄) အလကကျောင်းခွဲများ

စဉ်	ကျောင်းအမည်	တည်နေရာ	အကျယ်အဝန်း (ဧက)	ဆရာ/ဆရာမ ဦးရေ	ကျောင်းသား/ သူဦးရေ	ဆရာနှင့် ကျောင်းသား အချိုး
၁	လ(ခွဲ)လဲရွာ	လဲရွာ	၀.၅၇	၉	၁၆၈	၁:၁၈
၂	လ(ခွဲ)တုံကင်း	တုံကင်း	၁.၁၈	၁၀	၁၀၃	၁:၁၀
၃	လ(ခွဲ)ပြင်ကြီး	ပြင်ကြီး	၂.၇၇	၁၀	၂၄၅	၁:၂၄
၄	လ(ခွဲ)ကိုင်းကြီး	ကိုင်းကြီး	၅.၁	၁၁	၈၆	၁:၇
၅	လ(ခွဲ)နဘူးကျင်း	နဘူးကျင်း	၀.၅၉	၁၁	၁၃၆	၁:၁၂

စဉ်	ကျောင်းအမည်	တည်နေရာ	အကျယ်အဝန်း (ဧက)	ဆရာ/ဆရာမ ဦးရေ	ကျောင်းသား/ သူဦးရေ	ဆရာနှင့် ကျောင်းသား အချိုး
၆	လ(ခွဲ)ထောက်ကြံ့ကုန်း	ထောက်ကြံ့ကုန်း	၃.၀၆	၉	၉၅	၁:၁၀
၇	လ(ခွဲ)စာရေးကွင်း	စာရေးကွင်း	၀.၃၃	၁၀	၁၃၈	၁:၁၃
၈	လ(ခွဲ)ခုံကြီး	ခုံကြီး	၀.၉၃	၁၀	၁၀၂	၁:၁၀
၉	လ(ခွဲ)ညောင်ဖြူ	ညောင်ဖြူ	၀.၄၈	၈	၁၁၇	၁:၁၄
၁၀	လ(ခွဲ)ကြာအင်း(ထ)	ကြာအင်း(ထ)	၀.၈၂	၇	၁၁၂	၁:၁၆
၁၁	လ(ခွဲ)ဖန်ခါးပင်	ဖန်ခါးပင်	၀.၃၄	၉	၁၀၅	၁:၁၁
၁၂	လ(ခွဲ)တယ်ပင်ကြီး	တယ်ပင်ကြီး	၂.၀၅	၉	၉၈	၁:၁၀
မြို့နယ်ချုပ်				၁၁၃	၁၅၀၅	၁:၁၃

(၅) မူလတန်းလွန်ကျောင်းများ

စဉ်	မြို့နယ်/ မြို့	ကျောင်းအရေအတွက်	ဆရာ/ ဆရာမ ဦးရေ	ကျောင်းသား/ သူဦးရေ	ဆရာနှင့် ကျောင်းသား အချိုး
၁	ပန်းတောင်းမြို့နယ်	၃၃	၂၄၄	၃၂၈၀	၁:၁၃
၂	ဥရှစ်ပင်မြို့	-	-	-	-
မြို့နယ်ချုပ်		၃၃	၂၄၄	၃၂၈၀	၁:၁၃

(၆) အမကကျောင်းများ

စဉ်	ကျောင်းအရေအတွက်	ဆရာ/ ဆရာမ ဦးရေ	ကျောင်းသား/ သူဦးရေ	ဆရာနှင့် ကျောင်းသား အချိုး
၁	၇၅	၂၉၉	၂၂၈၀	၁:၈

(ဂ) မူလတန်းကြိုကျောင်း

စဉ်	ကျောင်းအမည်	တည်နေရာ	ဆရာ/ ဆရာမဦးရေ	ကျောင်းသား/ သူဦးရေ	အချိုး
၁	ထ-ရှားဖြူကွင်း	ရှားဖြူကွင်း	၁	၂၅	၁:၂၅
၂	ထ(ခွဲ)ဇရပ်လှ	ဇရပ်လှ	၁	၁၆	၁:၁၆
၃	ထ(-ကျောင်းဦး	ကျောင်းဦး	၁	၉	၁:၉
၄	ထ(ခွဲ)သူရဲတန်း	သူရဲတန်း	၁	၁၅	၁:၁၅
၅	ထ(ခွဲ)ရွာသစ်	ရွာသစ်	၁	၁၈	၁:၁၈
၆	ထ(ခွဲ)ကျီးတော	ကျီးတော	၁	၁၀	၁:၁၀
၇	ထ(ခွဲ)ရွာသာယာ	ရွာသာယာ	၁	၆	၁:၆
၈	လ-ကြိုးကြာ	ကြိုးကြာ	၁	၂၀	၁:၂၀
၉	လ-ညောင်ခြေထောက်	ညောင်ခြေထောက်	၁	၂၀	၁:၂၀
၁၀	လ(ခွဲ)ကိုင်းကြီး	ကိုင်းကြီး	၁	၇	၁:၇
၁၁	လ(ခွဲ)တုံကင်း	တုံကင်း	၁	၁၂	၁:၁၂
၁၂	လ(ခွဲ)ပြင်ကြီး	ပြင်ကြီး	၁	၁၈	၁:၁၈
၁၃	လ(ခွဲ)ထောက်ကြံ့ကုန်း	ထောက်ကြံ့ကုန်း	၁	၅	၁:၅

စဉ်	ကျောင်းအမည်	တည်နေရာ	ဆရာ/ ဆရာမဦးရေ	ကျောင်းသား / သူဦးရေ	အချိုး
၁၄	လ(ခွဲ)စာရေးကွင်း	စာရေးကွင်း	၁	၁၅	၁:၁၅
၁၅	လ(ခွဲ)နဖူးကျင်း	နဖူးကျင်း	၁	၁၃	၁:၁၃
၁၆	မူ(လွန်)ကွင်းလှ	ကွင်းလှ	၁	၂၀	၁:၂၀
၁၇	မူ(လွန်)ဖိုးလေးကုန်း	ဖိုးလေးကုန်း	၁	၂	၁:၂
၁၈	မူ(လွန်)ရွာထောင်	ရွာထောင်	၁	၅	၁:၅
၁၉	မူ(လွန်)ချင်းရွာကြီး	ချင်းရွာကြီး	၁	၇	၁:၇
၂၀	မူ(လွန်)ကြခတ်	ကြခတ်	၁	၁၂	၁:၁၂
၂၁	မူ(လွန်)ရွှေတွင်းတူး	ရွှေတွင်းတူး	၁	၇	၁:၇
၂၂	မူ(လွန်)မြောင်	မြောင်	၁	၆	၁:၆
၂၃	မူ(လွန်)-ထုံးဘို	ထုံးဘို	၁	၁၆	၁:၁၆
၂၄	မူ(လွန်)ဆင်တဲ	ဆင်တဲ	၁	၃	၁:၃
၂၅	မူ(လွန်)တမာကုန်း	တမာကုန်း	၁	၂	၁:၂
၂၆	မူ(လွန်)တောင်တောမ	တောင်တောမ	၁	၇	၁:၇
၂၇	အမကကျားကိုက်	ကျားကိုက်	၁	၃	၁:၃
၂၈	အမကချင်းကုန်း	ချင်းကုန်း	၁	၈	၁:၈
၂၉	အမကရေတွင်းလှ(အ)	ရေတွင်းလှ(အ)	၁	၃	၁:၃
၃၀	အမကကျပ်ပြို	ကျပ်ပြို	၁	၇	၁:၇
၃၁	အမကရှားဇီးဖို	ရှားဇီးဖို	၁	၆	၁:၆
၃၂	အမကထန်းပင်ကွင်း	ထန်းပင်ကွင်း	၁	၄	၁:၄
၃၃	အမကတောင်ရိုးစု	တောင်ရိုးစု	၁	၄	၁:၄
၃၄	အမကကျားအို	ကျားအို	၁	၁၂	၁:၁၂
၃၅	အမကကြာအင်း(အ)	ကြာအင်း(အ)	၁	၄	၁:၄
၃၆	အမကဖိုရွာ	ဖိုရွာ	၁	၁၅	၁:၁၅
၃၇	အမကယင်းရွာ	ယင်းရွာ	၁	၁၁	၁:၁၁

စဉ်	ကျောင်းအမည်	တည်နေရာ	ဆရာ/ ဆရာမဦးရေ	ကျောင်းသား / သူဦးရေ	အချိုး
၃၈	အမက-ကန့်ကူ	ကန့်ကူ	၁	၁၅	၁:၁၅
၃၉	အမက-ဆင်လူး	ဆင်လူး	၁	၁၁	၁:၁၁
၄၀	အမက၊ချောင်းသုံးခွ	ချောင်းသုံးခွ	၁	၁၅	၁:၁၅
၄၁	အမက၊ကွေ့မ	ကွေ့မ	၁	၁၄	၁:၁၄
၄၂	အမက၊ဆင်ကူး	ဆင်ကူး	၁	၁၂	၁:၁၂
၄၃	အမက၊ဇီးခုံ	ဇီးခုံ	၁	၁	၁:၁
၄၄	အမက၊ငှက်ဝ	ငှက်ဝ	၁	၂	၁:၂
၄၅	အမက၊တဲကြီးကုန်း	တဲကြီးကုန်း	၁	၆	၁:၆
မြို့နယ်ချုပ်			၄၅	၄၄၉	၁:၉

(ဃ) ဘုန်းတော်ကြီးသင် ပညာရေးကျောင်း

စဉ်	ကျောင်းအမည်	တည်နေရာ ာ	ဆရာ/ ဆရာမ ဦးရေ	ကျောင်းသား / သူဦးရေ	အချိုး
၁	မကျီးစမ်း	မကျီးစမ်း	၂	၂၂	၁:၁၁
၂	ကျီးပင်ကန် (မူလွန်)	ကျီးပင်ကန်	၇	၁၈၈	၁:၂၇
၃	မြူးကုန်း	မြူးကုန်း	၂	၂၂	၁:၁၁
၄	ရွှေပင်	ရွှေပင်	၅	၂၂၇	၁:၄၅
၅	ညောင်အိုင်	ညောင်အိုင်	၂	၂၃	၁:၁၂
မြို့နယ်ချုပ်			၁၈	၄၈၂	၁:၂၇

(င) ကျောင်းနေအရွယ်ကလေးများ ကျောင်းအပ်နှံမှု

စဉ်	မြို့နယ်/ မြို့	(၅)နှစ်ပြည့်ကလေး			ကျောင်းအပ်နှံမှု			ကျောင်းအပ်နှံမှု %
		ကျား	မ	ပေါင်း	ကျား	မ	ပေါင်း	
၁	ပန်းတောင်း	၈၀၁	၈၀၀	၁၆၀၁	၈၄၃	၈၅၁	၁၆၉၄	၁၀၀
၂	ဥရှစ်ပင်မြို့	၇၂	၈၁	၁၅၃	၇၂	၈၁	၁၅၃	၁၀၀
မြို့နယ်ချုပ်		၈၇၃	၈၈၁	၁၇၅၄	၉၁၅	၉၃၂	၁၈၄၇	၁၀၀

(စ) တက္ကသိုလ်ဝင်တန်း အောင်မြင်မှု

စဉ်	မြို့နယ်/ မြို့	၂၀၁၇-၂၀၁၈ ခုနှစ်				၂၀၁၈-၂၀၁၉ ခုနှစ်			
		စာရင်းရှိ	ဖြေဆို	အောင်မြင်	%	စာရင်းရှိ	ဖြေဆို	အောင်မြင်	%
၁	ပန်းတောင်း	၁၃၆၆	၁၂၅၆	၄၅၂	၃၅.၉၈	၁၄၀၂	၁၃၂၈	၃၅၆	၂၆.၆၆
၂	ဥရှစ်ပင်မြို့	၇၁၂	၆၆၇	၂၆၁	၃၉.၁၃	၇၁၇	၆၇၈	၂၄၁	၃၅.၅၅
မြို့နယ်ချုပ်		၂၀၇၈	၁၉၂၃	၇၁၃	၃၄.၀၈	၂၁၁၉	၁၉၉၈	၅၉၇	၂၉.၈၈

(ဆ) စာတတ်မြောက်မှုရာနှုန်း

စဉ်	မြို့နယ်/ မြို့	မြို့နယ်လူဦးရေ	(၁၅)နှစ်အထက်လူဦးရေ	စာတတ်မြောက်ဦးရေ	စာတတ်မြောက်မှုနှုန်း
၁	ပန်းတောင်း	၁၄၁၃၈၉	၉၉၀၄၀	၉၉၀၄၀	၁၀၀.၀၀
၂	ဥရှစ်ပင်မြို့	၁၁၁၀၇	၈၃၇၄	၈၃၇၄	၁၀၀.၀၀
မြို့နယ်ချုပ်		၁၅၂၄၉၆	၁၀၇၄၁၄	၁၀၇၄၁၄	၁၀၀.၀၀

(ဇ) သင်ကြားမှုသင်ယူမှု အထောက်အကူပြု စာသင်ခန်းများ ဖွင့်လှစ်နိုင်မှု အခြေအနေ

(၁) အထက ကျောင်းများ

စဉ်	မြို့နယ်/မြို့	အထက်တန်းကျောင်း					
		စာရင်းရှိ	Media တပ်ပြီး	3PLT တပ်ပြီး	2PLT တပ်ပြီး	1PLT တပ်ပြီး	ပေါင်း
၁	ပန်းတောင်း	၉	၆	၃	-	-	၉
၂	ဒဂုံပင်မြို့	၁	၁	-	-	-	၁
မြို့နယ် ချုပ်		၁၀	၇	၃	-	-	၁၀

(၂) အလက ကျောင်းများ

စဉ်	မြို့နယ်/မြို့	အလယ်တန်းကျောင်း					
		စာရင်းရှိ	Media တပ်ပြီး	3PLT တပ်ပြီး	2PLT တပ်ပြီး	1PLT တပ်ပြီး	ပေါင်း
၁	ပန်းတောင်း	၂၉	-	၁၁	၁၈	-	၂၉
၂	ဒဂုံပင်မြို့	၁	-	၁	-	-	၁
မြို့နယ် ချုပ်		၃၀	-	၁၂	၁၈	-	၃၀

(၃) အမက ကျောင်းများ

စဉ်	မြို့နယ်/မြို့	မူလတန်းကျောင်း					
		စာရင်းရှိ	Media တပ်ပြီး	3PLT တပ်ပြီး	2PLT တပ်ပြီး	1PLT တပ်ပြီး	ပေါင်း
၁	ပန်းတောင်း	၁၂၀	-	၂	၆၆	၄၈	၁၁၆
၂	ဒဂုံပင်မြို့	-	-	-	-	-	-
မြို့နယ် ချုပ်		၁၂၀	-	၂	၆၆	၄၈	၁၁၆

(ဈ) စာကြည့်တိုက်များ ဖွင့်လှစ်နိုင်မှု

စဉ်	မြို့နယ်/ မြို့	အုပ်ချုပ် ရေး	ပညာရေး ဦး	ပြန်ဆ က်	ဘုန်ကြီး ကျောင်း	အခြား	ပေါင်း
၁	ပန်းတောင်း	၁	၁၉	၁၇	-	-	၃၇
၂	ဥရစ်ပင်မြို့	-	၁	၁	-	-	၂
မြို့နယ် ချုပ်		၁	၂၀	၁၈	-	-	၃၉

ကျန်းမာရေးကဏ္ဍ

၄၂။ ပန်းတောင်းမြို့နယ်၏ ကျန်းမာရေးကဏ္ဍဆိုင်ရာ အချက်အလက်များမှာ အောက်ပါအတိုင်းဖြစ်ပါသည်-

(က) ဆေးရုံများ

စဉ်	ဆေးရုံအမည်	တည်နေရာ	အစိုးရ/ ပုဂ္ဂလိက	ကုတင် အရေအတွက်
၁	မြို့နယ်ဆေးရုံ	ပန်းတောင်း	အစိုးရ	၂၅
၂	တိုက်နယ်ဆေးရုံ	ဥရှစ်ပင်	အစိုးရ	၂၅
၃	တိုက်နယ်ဆေးရုံ	ထုံးဘို	အစိုးရ	၁၆
၄	တိုက်နယ်ဆေးရုံ	ဇရပ်လှ	အစိုးရ	၁၆
မြို့နယ် ချုပ်			၄	၈၂

(ခ) ဆေးပေးခန်းများ

စဉ်	ဆေးပေးခန်း အမည်	တည်နေရာ	အစိုးရ/ ပုဂ္ဂလိက	ကုသသည့် ရောဂါအမျိုးအစား
၁	ငှက်ဖျားရောဂါတိုက်ဖျက် ရေး ဆေးပေးခန်း	ပန်းတောင်း	အစိုးရ	ငှက်ဖျားရောဂါ
၂	ဒေါက်တာမောင်မောင်	ဥရှစ်ပင်	ပုဂ္ဂလိက	အထွေထွေရောဂါ
၃	ဒေါက်တာမြင့်ချို	ဥရှစ်ပင်	ပုဂ္ဂလိက	အထွေထွေရောဂါ
၄	ဒေါက်တာကျော်မိုး	ဥရှစ်ပင်	ပုဂ္ဂလိက	အထွေထွေရောဂါ
၅	ဒေါက်တာဇော်မြတ်ထွန်း	ဥရှစ်ပင်	ပုဂ္ဂလိက	သွားဆေးခန်း
၆	အာရောဂျီ(သွားဆေးခန်း)	ဥရှစ်ပင်	ပုဂ္ဂလိက	သွားဆေးခန်း
၇	ဒေါ်လှိုင်လှိုင်အေး (ပြည်သူ့ မေတ္တာဆေးခန်း)	ဆင်တဲ	ပုဂ္ဂလိက	အထွေထွေရောဂါ
မြို့နယ် ချုပ်		၁/၆		

(ဂ) ကျေးလက်ကျန်းမာရေးဌာန/ဌာနခွဲ

စဉ်	ကျေးလက်ကျန်းမာရေး ဌာနအမည်	တည်နေရာ
၁	ဇရပ်လှတိုက်နယ်ကျန်းမာရေးဌာန	ဇရပ်လှ
၂	ထုံးဘိုတိုက်နယ်ကျန်းမာရေးဌာန	ထုံးဘို
၃	ဒေါင်းမြတ်နားကျေးလက်ကျန်းမာရေးဌာန	ဒေါင်းမြတ်နား
၄	ဥရှစ်ပင်ကျေးလက်ကျန်းမာရေးဌာန	ဥရှစ်ပင်
၅	ညောင်ကျိုးကျေးလက်ကျန်းမာရေးဌာန	ညောင်ကျိုး
	ကျေးလက်ကျန်းမာရေး ဌာနခွဲအမည်	တည်နေရာ
၁	လယ်တီကျေးလက်ကျန်းမာရေးဌာနခွဲ	လယ်တီ
၂	ကျွဲရဲကျေးလက်ကျန်းမာရေးဌာနခွဲ	ကျွဲရဲ
၃	သံလယ်ကြီးကျေးလက်ကျန်းမာရေးဌာနခွဲ	သံလယ်ကြီး
၄	ကျီးပင်ကျေးလက်ကျန်းမာရေးဌာနခွဲ	ကျီးပင်
၅	ငှက်ဝကျေးလက်ကျန်းမာရေးဌာနခွဲ	ငှက်ဝ
၆	သူရဲတန်းကျေးလက်ကျန်းမာရေးဌာနခွဲ	သူရဲတန်း
၇	မသုံကျေးလက်ကျန်းမာရေးဌာနခွဲ	မသုံ
၈	ကျီးတောကျေးလက်ကျန်းမာရေးဌာနခွဲ	ကျီးတော
၉	ကျားအိုကျေးလက်ကျန်းမာရေးဌာနခွဲ	ကျားအို
၁၀	ထိပ်ပေါက်ကျေးလက်ကျန်းမာရေးဌာနခွဲ	ထိပ်ပေါက်
၁၁	ပဲကြီးကျေးလက်ကျန်းမာရေးဌာနခွဲ	ပဲကြီး
၁၂	ရွာသာယာကျေးလက်ကျန်းမာရေးဌာနခွဲ	ရွာသာယာ
၁၃	ခတ္တိယကျေးလက်ကျန်းမာရေးဌာနခွဲ	ခတ္တိယ
၁၄	နတ်မောက်ကျေးလက်ကျန်းမာရေးဌာနခွဲ	နတ်မောက်
၁၅	ဒန့်ဒလွန်ကျေးလက်ကျန်းမာရေးဌာနခွဲ	ဒန့်ဒလွန်
၁၆	စွယ်တော်ကျေးလက်ကျန်းမာရေးဌာနခွဲ	စွယ်တော်
၁၇	ရွှေဘုံသာကျေးလက်ကျန်းမာရေးဌာနခွဲ	ရွှေဘုံသာ

	ကျေးလက်ကျန်းမာရေး ဌာနခွဲအမည်	တည်နေရာ
၁၈	မကြီးထုံးကျေးလက်ကျန်းမာရေးဌာနခွဲ	မကြီးထုံး
၁၉	ပဲကြီးအင်းကျေးလက်ကျန်းမာရေးဌာနခွဲ	ပဲကြီးအင်း
၂၀	ကြိုးကြာကျေးလက်ကျန်းမာရေးဌာနခွဲ	ကြိုးကြာ
၂၁	ကျောက်ဖူးကျေးလက်ကျန်းမာရေးဌာနခွဲ	ကျောက်ဖူး
၂၂	ကျွန်းမီးကျေးလက်ကျန်းမာရေးဌာနခွဲ	ကျွန်းမီး
၂၃	ညောင်ခြေထောက်ကျေးလက်ကျန်းမာရေးဌာနခွဲ	ညောင်ခြေထောက်
၂၄	ဆင်လန်ကျေးလက်ကျန်းမာရေးဌာနခွဲ	ဆင်လန်
၂၅	ပုဂံကွဲကျေးလက်ကျန်းမာရေးဌာနခွဲ	ပုဂံကွဲ
၂၆	ရပ်သာကျေးလက်ကျန်းမာရေးဌာနခွဲ	ရပ်သာ

(ဃ) ကျန်းမာရေးစောင့်ရှောက်မှု

စဉ်	မြို့နယ်/ မြို့	လူဦးရေ	ဆရာဝန်မှ ကျန်းမာရေး စောင့်ရှောက်မှုနှုန်း		သူနာပြုမှ ကျန်းမာရေး စောင့်ရှောက်မှုနှုန်း		လက်ထောက် ကျန်းမာရေးမှူးမှ ကျန်းမာရေး စောင့်ရှောက်မှုနှုန်း	
			ဆရာဝန် ဦးရေ	ဆရာဝန် နှင့် သူဦးရေ အချိုး	သူနာ ပြု ဦးရေ	သူနာပြုနှင့် လူဦးရေ အချိုး	လ/ထ ကျန်းမာ ရေးမှူး ဦးရေ	လ/ထ ကျန်းမာ ရေးမှူးနှင့် လူဦးရေ အချိုး
၁	ပန်းတောင်း	၁၄၁၃၈၉	၆	၁:၂၃၅၆၄	၂၀	၁:၇၀၆၉	၄	၁:၃၅၃၄၆
၂	ဥရှစ်ပင်မြို့	၁၁၁၀၇	၁	၁:၁၁၁၀၄	၆	၁:၁၈၅၀	၁	၁:၁၁၁၀၄
	မြို့နယ် ချုပ်	၁၅၂၄၉၆	၇	၁:၂၁၇၈၄	၂၆	၁:၅၈၆၄	၅	၁:၃၀၄၉၇

(င) ဒေသတွင်းအများဆုံးဖြစ်တတ်သောရောဂါများ

စဉ်	မြို့နယ်/ မြို့	ရောဂါအမျိုးအစား									
		ငှက်ဖျား		ဝမ်း လျှော		တီဘီ		ဝမ်းကိုက်		အသည်း ရောင်	
		ဖြစ်	သေ	ဖြစ်	သေ	ဖြစ်	သေ	ဖြစ်	သေ	ဖြစ်	သေ
၁	ပန်းတောင်း	၄	-	၄၉၁	-	၁၃၇	၁၀	၁၈၈	-	၁၁	-
၂	ဥရှစ်ပင်မြို့	-	-	၁၆၃	-	၅၄	၅	၁၂	-	-	-
	မြို့နယ်ချုပ်	၄	-	၆၅၄	-	၁၉၁	၁၅	၂၀၀	-	၁၁	-

(စ) HIV/AIDS -ရောဂါ ဖြစ်ပွား/ သေဆုံးဦးရေ

စဉ်	မြို့နယ်/ မြို့	၂၀၁၇-၂၀၁၈		၂၀၁၈-၂၀၁၉	
		ဖြစ်	သေ	ဖြစ်	သေ
၁	ပန်းတောင်း	၂၅	-	၂၃	-
၂	ဥရှစ်ပင်မြို့	၃	-	-	-
	မြို့နယ်ချုပ်	၂၈	-	၂၃	-

(ဆ) ကျန်းမာရေးဆိုင်ရာ အညွှန်းကိန်းများ

စဉ်	မြို့နယ်/ မြို့	မိခင် ဦးရေ	ကလေး ဦးရေ	လူ(၁၀၀၀)လျှင်			
				မွေးနှုန်း	မိခင်သေနှုန်း	မွေကင်းစ ကလေးသေနှုန်း	ကိုယ်ဝန်ပြုကုန်နှုန်း
၁	ပန်းတောင်း	၁၂၁၁	၁၂၀၆	၁၁	-	၁၂	၃
၂	ဥရှစ်ပင်မြို့	၄၉၅	၅၀၄	၁၄	-	၁၄	၁
	မြို့နယ်ချုပ်	၁၇၀၆	၁၇၁၀	၁၂	-	၁၃	၂

လူမှုရေးအသင်းအဖွဲ့များ

၄၃။ ပန်းတောင်းမြို့နယ်ရှိလူမှုရေးအသင်းအဖွဲ့များဆိုင်ရာ အချက်အလက်များမှာ အောက်ပါအတိုင်းဖြစ်ပါသည်-

(က) INGO

မရှိပါ။

(ခ) NGO (ဦးရေ)

စဉ်	မြို့နယ်/ မြို့	အမျိုးသမီး ရေအရေ	ပိခင်/ကလေးအ သင်း	စစ်မှုထမ်း ဟောင်း	ကြက်ခြေနီ	အရန်မီးသတ်
၁	မြို့နယ်	၁၄၁၈၉	၁၀၇၀၉	၇၈၁	၂၀၃	၁၂၆၄
၂	မြို့	၅၈	၆၂	၇၂	၄၀	၃၅
	မြို့နယ်ချုပ်	၁၄၂၄၇	၁၀၇၇၁	၈၅၃	၂၄၃	၁၂၉၉

(ဂ) အသင်းအဖွဲ့များ

စဉ်	အသင်းအဖွဲ့ အမည်	ရုံး/ ရုံးခွဲ တည်နေရာ	မှတ်ပုံတင် အမှတ်	ဆောင်ရွက် သည့် လုပ်ငန်း
၁	ဒေါ်ခင်လှလှ ပညာရေး ဖောင်ဒေးရှင်း	စွယ်တော် ကျေးရွာ	၁/မြို့နယ်/ ၀၀၁	ကျောင်းဆရာ/မ များ၏အခက်အခဲ များလျှော့ပါးစေ ပြီး အရည်အသွေး မြင့်မားရေး
၂	မြန်မာ့မှတ်စလင် (မ) ပရဟိတ	ထုံးဘိုကျေးရွာ	၁/မြို့နယ်/ ၀၀၂	လူမှုဒုက္ခများအား မျှဝေ၍ တတ်စွမ်း သမျှ ကူညီပေးရေး
၃	ရွှေပရဟိတ ဂေဟာ	ရွှေကျောင်းကုန်း ကျေးရွာ	၁/မြို့နယ်/ ၀၀၃	ဘဝရှင်သန်ဖွံ့ဖြိုးရန် လိုအပ်နေသော ကလေးသူငယ်များ ကို ပြုစုစောင့်ရှောက် ရန်
၄	HBO အောက်ဆီဂျင် အခမဲ့ကူညီရေး အသင်း	ထုံးဘိုကျေးရွာ	၁/မြို့နယ်/ ၀၀၄	ဝေဒနာရှင်များ လိုအပ်နေသော အောက်ဆီဂျင်ကို အခမဲ့ကူညီပေးရန်
၅	(THE BROTHER GROUP)(ညီအကို များကျန်းမာ ရေး ဝန်ဆောင်မှု အဖွဲ့)	သူရဲတန်း ကျေးရွာ	၆/ပန်းတောင်း / ၀၀၅	အုပ်စုအတွင်းရှိလုပ် သားပြည်သူတို့ ၏ တွေ့ကြုံခံစားနေ ရ သောကျန်းမာရေး ကိစ္စရပ် များအား မျှဝေ၍တတ်စွမ်းသ မျှ အကူအညီပေး ရန်နှင့်ကျန်းမာသူများ အား(အခမဲ့)ဆေးနံရံ ဆေးခန်း သို့ပို့ဆောင် ပေးရန်

စဉ်	အသင်းအဖွဲ့ အမည်	ရုံး/ ရုံးခွဲ တည်နေရာ	မှတ်ပုံတင် အမှတ်	ဆောင်ရွက် သည့် လုပ်ငန်း
၆	မြင့်မြတ်နှလုံးသား အနာဂတ်ပရဟိတ အသင်း၊ဂျင်းရဲ ကျွန်း ကျေးရွာ၊ ကျွန်းမီးကျေးရွာ အုပ်စု	ဂျင်းရဲကျွန်း ကျေးရွာ၊ ကျွန်းမီးကျေးရွာ အုပ်စု	၆/၀၈၆ / ၀၀၆	ကျွန်းမီးကျေးရွာအုပ်စု အတွင်းရှိ ပြည်သူ လူထု နှင့် လက် လှမ်း မီရာ ဒေသအတွင်းရှိ ပြည်သူလူထု တို့၏ သဘာဝဘေး အန္တရာယ် နှင့်ရေးဘေး၊ လေဘေး၊ မီးဘေးတို့ အား တတ် နိုင်သ လောက်ကူညီ ဆောင် ရွက်ရန်နှင့်ပရ ဟိတလုပ်ငန်းများပူး ပေါင်းဆောင်ရွက်ရန်
မြို့နယ်ချုပ်				

အားကစားနှင့် ဖျော်ဖြေရေးလုပ်ငန်းများ

၄၄။ ပန်းတောင်းမြို့နယ်ရှိ အားကစားနှင့် ဖျော်ဖြေရေးလုပ်ငန်းများ ဆိုင်ရာ အချက် အလက်များမှာ အောက်ပါအတိုင်းဖြစ်ပါသည်-

စဉ်	မြို့နယ်/ မြို့	အားကစားကွင်း					ဖျော်ဖြေရေး			
		ဘောလုံး	ဘောလီဘော	ဘတ်စကက်	တင်းနစ်	ဂေါက်	အခြား	ရုပ်ရှင်ရုံ	ပန်းခြံ	အခြား
၁	ပန်းတောင်း	၁	-	-	-	-	-	-	၁	-
၂	ဥရှစ်ပင်မြို့	-	-	-	-	-	-	-	-	-
	မြို့နယ်ချုပ်	၁		-	-	-	-	-	၁	-

အခန်း(၈)

ဘာသာရေးဆိုင်ရာအချက်အလက်များ

ဗုဒ္ဓဘာသာဆိုင်ရာ အဆောက်အဦများနှင့် သာသနာဝင်ပုဂ္ဂိုလ်များ

၄၅။ ပန်းတောင်းမြို့နယ်ရှိ ဗုဒ္ဓဘာသာဆိုင်ရာ အဆောက်အဦများနှင့် သာသနာဝင်ပုဂ္ဂိုလ်များဆိုင်ရာ အချက်အလက်များအား အောက်ပါ အတိုင်း ဖော်ပြအပ်ပါသည်-

(က) သာသနိကအဆောက်အဦများ

စဉ်	မြို့နယ်/ မြို့	ဘုရား	စေတီ	ပုထိုး	ဘုန်းကြီး ကျောင်း	သီလ ရှင်ကျောင်း	ဓမ္မာရုံ
၁	ပန်းတောင်း	၆၂	-	-	၂၉၇	၂၅	-
၂	ဥရှစ်ပင်မြို့	-	-	-	၁၁	၃	-
	မြို့နယ်ချုပ်	၆၂	-	-	၃၀၈	၂၈	-

(ခ) ရဟန်းသံဃာနှင့်သီလရှင်များ

စဉ်	မြို့နယ်/ မြို့	ရဟန်း	သာမဏေ	သီလရှင်
၁	ပန်းတောင်း	၆၆၄	၂၀၃	၁၀၄
၂	ဥရှစ်ပင်မြို့	၅၀	၅၅	၆၈
	မြို့နယ်ချုပ်	၇၁၄	၂၅၈	၁၇၂

(ဂ) ထင်ရှားသည့်ဘုရား၊စေတီနှင့်ပုထိုးများ

စဉ်	မြို့နယ်/ မြို့	ဘုရား၊စေတီ၊ပုထိုးအမည်	တည်နေရာ
၁	ပန်းတောင်း	ရွှေဘုံသာမုနိစေတီတော်မြတ်ကြီး	ရွှေဘုံသာရွာ
၂		ငွေဘုံသာမုနိစေတီတော်မြတ်ကြီး	သစ်ဆိမ့်ပင်ရွာ
၃		ငါးမျက်နှာစေတီတော်မြတ်ကြီး	ငါးမျက်နှာရွာ
၄		ဖိုးဦးတောင်စေတီတော်မြတ်ကြီး	ရွာသာယာရွာ
၅		တန့်ကြည်တောင်စေတီတော်မြတ်ကြီး	ဆင်တဲရွာ
၆		မဟာအတုလအန္တမုနိမြတ်စွာဘုရား	ထုံးဘိုရွာ
၇		ပေါ်တော်မူ(ရှင်ဖြူ)မြတ်စွာဘုရား	ဝန်လိုရပ်ကွက်
၈		ပေါ်တော်မူ(နေရာဦး)မြတ်စွာဘုရား	ဝန်လိုရပ်ကွက်
မြို့နယ်ချုပ်		၈	

(ဃ) ထင်ရှားသည့်ဘုန်းတော်ကြီးကျောင်းများ
မရှိပါ။

အခြားဘာသာရေးအဆောက်အဦများ

၄၆။ ပန်းတောင်းမြို့နယ်ရှိ အခြားဘာသာရေးအဆောက်အဦများနှင့် ဆိုင်သော အချက်အလက်များမှာ အောက်ပါအတိုင်း ဖြစ်ပါသည်-

စဉ်	မြို့နယ်/ မြို့	ခရစ်ယာန်		အစ္စလာမ်		ဟိန္ဒူ ဘုရားကျောင်း		တရုတ် ဘုရားကျောင်း	
		မြို့	ကျေး လက်	မြို့	ကျေး လက်	မြို့	ကျေး လက်	မြို့	ကျေး လက်
၁	ပန်းတောင်း	-	၁၅	၂	၁	-	-	-	-
၂	ဥရှစ်ပင်မြို့	၂	-	-	-	-	-	-	-
	မြို့နယ်ချုပ်	၂	၁၅	၂	၁	-	-	-	-

သမိုင်းဝင်ထင်ရှားသော အဆောက်အဦနှင့်နေရာများ

၄၇။ ပန်းတောင်းမြို့နယ်ရှိသော သမိုင်းဝင်ထင်ရှားသော အဆောက်အဦနှင့် နေရာများမရှိပါ။

အခန်း(၉)

ဒေသဖွံ့ဖြိုးရေးဆိုင်ရာအချက်အလက်များ

ဒေသဖွံ့ဖြိုးရေးလုပ်ငန်းများ ဆောင်ရွက်နိုင်မှုအခြေအနေ

၄၈။ ပန်းတောင်းမြို့နယ်၏ဒေသဖွံ့ဖြိုးရေးလုပ်ငန်းများ ဆောင်ရွက်မှု အခြေ အနေမှာ အောက်ပါအတိုင်းဖြစ်ပါသည်-

(က) ကျေးလက်ဒေသဖွံ့ဖြိုးတိုးတက်ရေးဦးစီးဌာနမှ ဆောင်ရွက်သည့် လုပ်ငန်းများ

(၁) မြို့- ကျေးလက်၊ ကျေးရွာချင်းဆက်လမ်းများ

စဉ်	လမ်းအရေအတွက်	အရှည် (မိုင်-ဖာလုံ)	အမျိုးအစား							
			ကတ္တရာ		ကျောက်ချော		မြေသား		ကွန်ကရစ်	
			အရေအတွက်	မိုင်/ဖာလုံ	အရေအတွက်	မိုင်/ဖာလုံ	အရေအတွက်	မိုင်/ဖာလုံ	အရေအတွက်	မိုင်/ဖာလုံ
၁	၆	၄/ ၀.၄၁	-	-	၁	၂/၂	-	-	၅	၁/၆.၄၁
	မြို့နယ်ချုပ်	၄/ ၀.၄၁	-	-	၁	၂/၂	-	-	၅	၁/၆.၄၁

(၂) တံတားများ

စဉ်	တံတား အမည်	အရှည်(ပေ)	အမျိုးအစား	ဆောက်လုပ်မှုပုံစံ	
				အသစ်	ပြင်ထိန်း
၁	ရွာသာယာ-ရွာဦးချောင်း တံတား	၇၀	ကွန်ကရစ်	အသစ်	
၂	နဘူးကျင်းကျေးရွာအဝင် ကွန်ကရစ်တံတား	၄၀	ကွန်ကရစ်	အသစ်	
၃	နဘူးကျင်း-ရွှေတွင်းတူး ဆက်သွယ်ရေးလမ်းပေါ်ရှိ ကွန်ကရစ်တံတား	၃၀	ကွန်ကရစ်	အသစ်	
၄	ထိပ်ပေါက်အုပ်စုသဲဖြူရွာအဝင် တံတားအားကွန်ကရစ်တံတားအဖြစ်အဆင့်မြှင့်တင်ခြင်း	၂၀	ကွန်ကရစ်	အသစ်	
၅	ပြည်-ကံမလမ်းမှဖန်ခါးပင်ရွာအဝင်လမ်းပေါ်ရှိသစ်သားတံတားပြုပြင်ခြင်း	၁၀	ကွန်ကရစ်	အသစ်	
၆	ပန်းတောင်း-တောင်ကုတ်လမ်းမှငါးမျက်နှာ-ဝှေးကုန်းထောက်ရှာတန်း-ဆိတ်တဲလမ်းပေါ်တွင် Box Culvert (၁)စင်းတည်ဆောက်ခြင်း	၅	ကွန်ကရစ်	အသစ်	
၇	ပန်းတောင်း-တောင်ကုတ်လမ်းမှသောင်ကြီးလမ်းပေါ်တွင် Box Culvert (၁) စင်းတည်ဆောက်ခြင်း	၅	ကွန်ကရစ်	အသစ်	
၈	ကျော်သူဘုရားအတက်အဆင်းလမ်းအတွင်း Box Culvert (၂)စင်းတည်ဆောက်ခြင်း	၁၀	ကွန်ကရစ်	အသစ်	
၉	နဘူးကျင်း-ရွှေတွင်းတူးလမ်းပေါ်ရှိရေပြန်အား Box Culvert (၂)စင်းတည်ဆောက်ခြင်း	၁၀	ကွန်ကရစ်	အသစ်	
၁၀	ရွှေတံငါတံတား(ရေလည်တိုင်၄တိုင်)ကျောက်ဖြည့်ခြင်း	-	ကျောက်		ပြင်ထိန်း
မြို့နယ်ချုပ်		၂၀၀			

(၃) သောက်သုံးရေရရှိရေးလုပ်ငန်း

စဉ်	လုပ်ငန်းတည်နေရာ	အမျိုးအစားနှင့်အတိုင်းအတာ					အကျိုးပြုအိမ်ခြေ
		ရေ ကန်	ရေတွင်း	အဝီစိတွင်း	လျှိုပိတ်	မြစ်ရေတင်	
၁	ဆင်တဲအုပ်စု၊ စမ်းပေါက်ချောင်း			လက်နှိပ်တုံကင်			၂၂
၂	မြောင်အုပ်စု၊ မြောင်လည်ရွာ	မြေသားကန်					၁၆၃
၃	မြောင်အုပ်စု၊ မြောင်ဖျားရွာ	မြေသားကန်					၁၀၆
၄	လှည်းကူးအုပ်စု၊ တောင်မောက်ရွာ					ချောင်းရေသွယ်	၁၄၅
၅	ကျီးတောအုပ်စု၊ ကြပ်ပျိုရွာ	မြေသားကန်					၁၃၅
၆	ရေကျော်အုပ်စု၊ လယ်တီ(ကွက်သစ်)ရွာ	မြေသားကန်					၅၀
၇	ကျောင်းဦးအုပ်စု၊ သာယာကုန်းရွာ	မြေသားကန်				ချောင်းရေသွယ်	၂၇
၈	ကျီးတောအုပ်စု၊ ကျီးတောရွာ			လက်နှိပ်တုံကင်			၁၅၃
၉	ထောက်ကြံ့ကုန်းအုပ်စု၊ ကြာအင်းကုန်းရွာ	မြေသားကန်					၆၁
၁၀	နတ်မောက်အုပ်စု၊ ရွှေကျောင်းကုန်း			လက်နှိပ်တုံကင်			၇၁
၁၁	ကျွန်းမီးအုပ်စု၊ ကျွန်းမီးရွာ					စိမ့်စမ်းရေသွယ်	၂၄၅

စဉ်	လုပ်ငန်းတည် နေရာ	အမျိုးအစားနှင့်အတိုင်းအတာ					အကျိုးပြု အိမ်ခြေ
		ရေ ကန်	ရေတွင်း	အဝီစိတွင်း	လျှိုပိတ်	မြစ်ရေတင်	
၁၂	ထောက်ကြံ့ကုန်း အုပ်စု၊ ရေနေောက်					ချောင်း ရေသွယ်	၁၁၀
၁၃	ကျီးပင်အုပ်စု၊ ကျီးပင်ရွာ				လျှိုပိတ်		၂၉၆
၁၄	ကုန်းကလေး အုပ်စု၊ တောင်ရိုးစု					ချောင်း ရေသွယ်	၁၀၀
၁၅	ကျွန်းမီးအုပ်စု၊ ရွှေတောင်စုရွာ			အင်ဂျင်၊ ကွန်ပရက် ဆာပြင် ဆင်ခြင်း နှင့် တွင်းဆေး/ မှုတ်ခြင်း			၁၀၅

(၄) လျှပ်စစ်မီးလင်းရေးလုပ်ငန်း

စဉ်	လုပ်ငန်း တည်နေရာ	ဆောင်ရွက်သည့်နည်းလမ်း						အကျိုး ပြုအိမ် ခြေ
		မဟာ ဝါတ် အား	မီး စက်	နေရော င ခြည်	ေ ေ	ရေ အား	ဇီ ဝ	
၁	ရွာသာယာ အုပ်စု၊ ဖန်ခါးပင်ရွာ			ဆိုလာ စနစ်				စာသင် ကျောင်း၊
၂	ရွာသာယာ အုပ်စု၊ တယ်ပင် ကျိုးရွာ			ဆိုလာ စနစ်				ဘုန်းကြီး ကျောင်း၊ လမ်းမီး ဆောင်
၃	ဒန့်ဒလွန် အုပ်စု၊ ကျီးပင်ကန် ရွာ			ဆိုလာ စနစ်				ရွက်မည် ဖြစ်ပါ သည်။
မြို့နယ်ချုပ်								

(၅) မြစ်မီးရောင်ကျေးရွာစီမံကိန်းလုပ်ငန်း
မရှိပါ။

(၆) ကျေးလက်အိမ်ယာဖွံ့ဖြိုးရေးလုပ်ငန်း
မရှိပါ။

(၇) ကျေးလက်အိမ်သာလုပ်ငန်း
မရှိပါ။

(ခ) အစိုးရနှင့်ပြည်သူ့ဆောင်ရွက်သည့် ဒေသဖွံ့ဖြိုးရေး
လုပ်ငန်းများ
မရှိပါ။

မြို့ပြစီမံကိန်း (Town Plan)နှစ်(၃၀)အတွက် မြေအသုံးချမှုဆိုင်ရာ လျာထားချက်

၄၉။ မြို့ပြစီမံကိန်း (Town Plan) နှစ်(၃၀)အတွက် မြေအသုံး ချမှုဆိုင်ရာ လျာထားချက်မှာ အောက်ပါအတိုင်းဖြစ်ပါသည်-

စဉ်	မြို့နယ်	လျာထား မြေဧကပေါင်း	လျာထားမည့် မြေကွက်ပေါင်း	မှတ်ချက်
၁	ပန်းတောင်း	၂၀၁၈	-	
	မြို့နယ်ချုပ်	၂၀၁၈	-	

အခန်း(၁၀)

အထွေထွေ

အခြားတင်ပြလိုသောအချက်များ

၅၀။ တင်ပြရန်မရှိပါ။

နိဂုံး

၅၁။ ပန်းတောင်းမြို့နယ်၏ ဒေသဆိုင်ရာ အချက်အလက်များကို ဌာနဆိုင်ရာများမှ ပေးပို့သော အချက်အလက်များ၊ ဒေသဆိုင်ရာ အချက်အလက်စာစောင်များ၊ မှတ်တမ်းများအပေါ်တွင် အခြေခံ လျက် အကျဉ်းချုံးပြုစုထားခြင်းဖြစ်ပါသည်။ ဒေသဆိုင်ရာ အချက် အလက်များအား မှတ်တမ်းတင် စုစည်း တင်ပြခြင်း အားဖြင့် ပန်းတောင်းမြို့နယ် တစ်ခုလုံး၏ အချက်အလက်နှင့် ဖွံ့ဖြိုးတိုးတက်မှု အခြေအနေများကို လေ့လာသိရှိနိုင်ပြီး မိမိတို့၏လုပ်ငန်းများကို အထောက်အကူ ပြုမည် ဖြစ်ပါကြောင်း တင်ပြအပ်ပါသည်။

မြို့နယ်အုပ်ချုပ်ရေးမှူး
မြို့နယ်အထွေထွေအုပ်ချုပ်ရေးဦးစီးဌာန
ပန်းတောင်းမြို့နယ်

ရက်စွဲ၊ ၂၀၁၉ ခုနှစ်၊ စက်တင်ဘာလ()ရက်