

ချင်းပြည်နယ်

မင်းတပ်ခရိုင်

မြို့နယ်အထွေထွေအုပ်ချုပ်ရေးဦးစီးဌာန

ပလက်ဝမြို့နယ်

ဒေသဆိုင်ရာအချက်အလက်များ

မာတိကာ

စဉ်	အကြောင်းအရာ	မှတ်ချက်
	မြေပုံ	
	အခန်း (၁) နိဒါန်းနှင့် ဒေသသမိုင်း	
၁။	နိဒါန်း	
၂။	ဒေသသမိုင်း	
၃။	အခန်း(၂) ပထဝီဝင်အနေအထား တည်နေရာနှင့်အကျယ်အဝန်း	
၄။	နယ်နိမိတ်	
၅။	မြေမျက်နှာသွင်ပြင်	
၆။	ရေဆင်း	
၇။	ပင်လယ်ရေမြေမျက်နှာသွင်ပြင်အထက်မြင့်	
	အခန်း(၃) ရာသီဥတုနှင့်သဘာဝပတ်ဝန်းကျင်	
၈။	ရာသီဥတု	
၉။	သဘာဝပေါက်ပင်	
၁၀။	တောရိုင်းတိရစ္ဆာန်များ	
၁၁။	သဘာဝပတ်ဝန်းကျင်လက်ရှိအခြေအနေ	
၁၂။	သဘာဝပတ်ဝန်းကျင်ထိန်းသိမ်းရေးလုပ်ငန်း	

စဉ်	အကြောင်းအရာ	မှတ်ချက်
၁၃။	သဘာဝဘေးအန္တရာယ်ကျရောက်မှု	
၁၄။	<p style="text-align: center;">အခန်း(၄)</p> <p style="text-align: center;">လူဦးရေဆိုင်ရာအချက်အလက်များ</p> <p>နေထိုင်သည့်တိုင်းရင်းသားလူမျိုးစုများ</p>	
၁၅။	<p>အိမ်ခြေ၊ အိမ်ထောင်စုနှင့် လူဦးရေ</p> <p>(က) အိမ်ခြေ၊ အိမ်ထောင်စု</p> <p>(ခ) လူဦးရေ</p>	
၁၆။	<p>လူဦးရေတိုးနှုန်းနှင့် ကျား၊မအချိုး</p> <p>(က) လူဦးရေတိုးနှုန်းနှင့် ကျား၊ မအချိုး</p> <p>(ခ) မွေးဖွား၊ သေဆုံး၊ ပြောင်းဝင်/ပြောင်းထွက် လူဦးရေ</p>	
၁၇။	ကိုးကွယ်သည့်ဘာသာ	
၁၈။	နိုင်ငံခြားသားများနေထိုင်မှု	
	<p style="text-align: center;">အခန်း (၅)</p> <p style="text-align: center;">အုပ်ချုပ်ရေးဆိုင်ရာအချက်အလက်များ</p>	
၁၉။	အုပ်ချုပ်ရေးနယ်မြေဖွဲ့စည်းမှု	

စဉ်	အကြောင်းအရာ	မှတ်ချက်
၂၀။	ရွေးကောက်ပွဲဆိုင်ရာကိစ္စရပ်များ	
၂၁။	နိုင်ငံရေးပါတီများ (က) ခရိုင်အတွင်းနိုင်ငံရေးပါတီများ (ခ) ခရိုင်အတွင်းဆန္ဒမဲပေးပိုင်ခွင့်ရှိသူဦးရေ (ဂ) ရွေးချယ်ခံရသောလွှတ်တော်ကိုယ်စားလှယ်များ	
၂၂။	အခန်း (၆) စီးပွားရေးဆိုင်ရာအချက်အလက် စီးပွားရေးဆိုင်ရာခြုံငုံသုံးသပ်ချက်	
၂၃။	မြေအသုံးချမှု	
၂၄။	ဆည်မြောင်းတာဝန်များနှင့် ဆည်ရေသောက် ဧရိယာ (က) ကိုယ့်အားကိုယ်ကိုးဆည်းများ (ကျေးရွာဆည်) (ခ) မြစ်ရေတင်စီမံကိန်းများ (ဂ) တာဝန်များ/ရေထိန်းတံခါး	
၂၅။	စိုက်ပျိုးရေးလုပ်ငန်း (က) အဓိကသီးနှံ (၁၀)မျိုးထုတ်လုပ်မှု (ခ) နှစ်ရှည်သီးနှံစိုက်ပျိုးမှုအခြေအနေ (ဂ) အခြားဈေးကွက်ဝင်သီးနှံများ စိုက်ပျိုး ထုတ်လုပ်မှု (ဃ) လယ်ယာသုံးစက်ကိရိယာများသုံးစွဲမှုအခြေအနေ (င) လယ်ယာသုံးထယ်၊ ထွန်နှင့် ကျွဲနွားကောင်ရေ (စ) ဒေသတွင်းဆန်ဖူလုံမှုရာခိုင်နှုန်း (ဆ) ဒေသတွင်း ဆီဖူလုံမှုရာခိုင်နှုန်း	

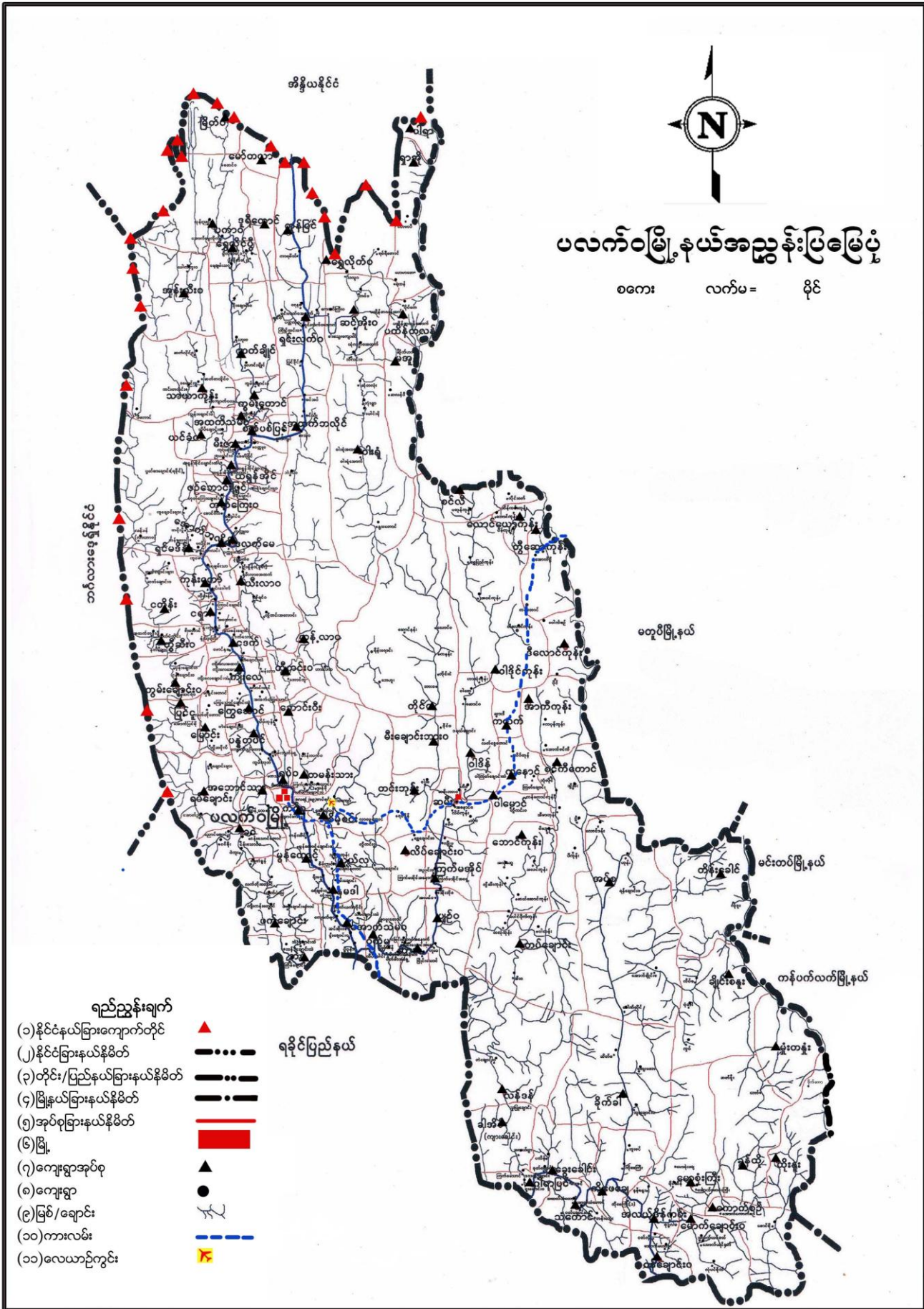
၂၆။	<p>မွေးမြူရေးလုပ်ငန်း</p> <p>(က) မွေးမြူရေးဇုန်များ</p> <p>(ခ) ခရိုင်မွေးမြူရေး (ကောင်ရေ)</p> <p>(ဂ) ခရိုင်အသားထုတ်မှု (ပိဿာ)</p> <p>(ဃ) ခရိုင်ကြက်၊ ဘဲ၊ ငုံးဥထုတ်လုပ်မှု (လုံး)</p> <p>(င) ခရိုင်နို့ထွက်ပစ္စည်းထုတ်လုပ်မှု</p> <p>(စ) ခရိုင်ငါး၊ ပုစွန်မွေးမြူမှုအခြေအနေ</p> <p>(ဆ) ရေချိုရေငန်ငါးဖမ်းလုပ်ငန်းမှ အသားတင် ထုတ်လုပ်မှု (တန်)</p>	
၂၇။	<p>စက်မှုလက်မှုလုပ်ငန်း</p> <p>(က) စက်မှုဇုန်များ</p> <p>(ခ) ခရိုင်ရှိစက်ရုံများ</p> <p>(ဂ) ခရိုင်ရှိအလုပ်ရုံများ</p> <p>(ဃ) အိမ်တွင်းစက်မှုလက်မှုလုပ်ငန်းများ</p>	
၂၈။	<p>သစ်တောလုပ်ငန်းဆောင်ရွက်မှုအခြေအနေ</p> <p>(က) သစ်တောများ</p> <p>(ခ) စီးပွားဖြစ်သစ်တောစိုက်ခင်း</p> <p>(ဂ) သစ်ထုတ်လုပ်မှု</p> <p>(ဃ) သစ်တောထွက်ပစ္စည်းများ</p>	

စဉ်	အကြောင်းအရာ	မှတ်ချက်
၂၉။	တွင်းထွက်ပစ္စည်းထုတ်လုပ်မှု (က) သတ္တုတူးဖော်ထုတ်လုပ်မှု (ခ) ကျောက်မျက်တူးဖော်ထုတ်လုပ်မှု	
၃၀။	စွမ်းအင်/လျှပ်စစ်ကဏ္ဍ (က) ဓါတ်ဆီ/ဒီဇယ်အရောင်းဆိုင် (ခ) သဘာဝဓါတ်ငွေ့အရောင်းဆိုင်များ	
၃၁။	ပို့ဆောင်ရေးနှင့် ဆက်သွယ်ရေးလုပ်ငန်း (က) လေကြောင်းလမ်း (ခ) ရေကြောင်းလမ်း (ဂ) ရထားလမ်းနှင့်ဘူတာရုံ (ဃ) ကားဂိတ်များ	
၃၂။	လမ်းဦးစီးဌာနလုပ်ငန်းများ (က) ကားလမ်း (ခ) မြို့နယ်ချင်းဆက်လမ်းများ (ဂ) တံတားများ (ဃ) လုပ်ငန်းသုံးစက်ကိရိယာများ (င) လမ်း/တံတားအသုံးပြုခကောက်ခံသည့် လုပ်ငန်း	
၃၃။	ဟိုတယ်နှင့် ခရီးသွားလုပ်ငန်း (က) ဟိုတယ် (ခ) မိုတယ်၊ အင်း၊ တည်းခိုခန်း (ဂ) ကမ်းခြေနှင့်အပန်းဖြေနေရာ	
၃၄။	သမဝါယမအသင်းများ	
၃၅။	စီးပွားရေးဆိုင်ရာအခြေခံအဆောက်အအုံများ (က) ကုမ္ပဏီ၊ ကုန်စည်ခိုင်၊ ပွဲရုံများ၊ ဈေးနှင့်	

	<p>ကုန်တိုက်များ</p> <p>(ခ) ဘဏ်များ</p> <p>(ဂ) စတိုးဆိုင်နှင့်အရောင်းဆိုင်များ</p>	
၃၆။	<p>စည်ပင်သာယာရေးလုပ်ငန်းများ</p> <p>(က) ဈေးလုပ်ငန်း</p> <p>(ခ) သောက်သုံးရေရရှိရေးလုပ်ငန်း</p> <p>(ဂ) သန့်ရှင်းရေးလုပ်ငန်း</p> <p>(ဃ) လမ်းနှင့်တံတားလုပ်ငန်း</p>	
၃၇။	<p>ပုံနှိပ်လုပ်ငန်းနှင့် မီဒီယာလုပ်ငန်းများ</p> <p>(က) ပုံနှိပ်လုပ်ငန်းနှင့် တေးသံသွင်း၊ ဗွီဒီယို</p> <p>(ခ) မီဒီယာလုပ်ငန်းများ</p>	
၃၈။	<p>ပြည်တွင်းအသားတင်ထုတ်လုပ်မှုနှင့်</p> <p>ဝန်ဆောင်မှုတန်းဖိုး</p>	
၃၉။	<p>တစ်ဦးချင်းဝင်ငွေ</p>	
၄၀။	<p>အသက်မွေးဝမ်းကျောင်းလုပ်ငန်းအလိုက်</p> <p>အလုပ်လုပ်သူဦးရေ</p>	
၄၁။	<p>အလုပ်လုပ်ကိုင်သူနှင့် အလုပ်လက်မဲ့ဦးရေ</p>	

၄၂။	<p style="text-align: center;">အခန်း (၇)</p> <p style="text-align: center;">လူမှုရေးဆိုင်ရာအချက်အလက်များ</p> <p>(က) အဆင့်မြင့်ပညာ</p> <p>(ခ) အခြေခံပညာ</p> <p>(ဂ) မူလတန်းကြိုကျောင်း</p> <p>(ဃ) ဘုန်းတော်ကြီးသင် ပညာရေးကျောင်း</p> <p>(င) ကျောင်းနေရွယ်ကလေးများကျောင်းအပ်နှံမှု</p> <p>(စ) တက္ကသိုလ်ဝင်တန်းအောင်မြင်မှု</p> <p>(ဆ) စာတတ်မြောက်မှုရာနှုန်း</p> <p>(ဇ) သင်ကြားမှု၊ သင်ယူ အထောက်အကူပြု စာသင်ခန်းများဖွင့်လှစ်မှု</p> <p>(ဈ) စာကြည့်တိုက်များဖွင့်လှစ်နိုင်မှု</p>	
၄၃။	<p>ကျန်းမာရေးကဏ္ဍ</p> <p>(က) ဆေးရုံများ</p> <p>(ခ) ဆေးပေးခန်းများ</p> <p>ကျေးလက်ကျန်းမာရေးဌာန/ဌာနခွဲ</p> <p>(ဂ) ကျန်းမာရေးစောင့်ရှောက်မှု</p> <p>(ဃ) ဒေသတွင်းအများဆုံးဖြစ်တတ်သောရောဂါ</p> <p>(င) HIV/AIDSရောဂါဖြစ်ပွား/သေဆုံးဦးရေ</p> <p>(စ) ကျန်းမာရေးဆိုင်ရာ ညွှန်းကိန်းများ</p>	
၄၄။	<p>လူမှုရေးအသင်းအဖွဲ့များ</p> <p>(က) INGO</p> <p>(ခ) NGOဦးရေ</p> <p>(ဂ) အသင်းအဖွဲ့များ</p>	
၄၅။	အားကစားနှင့်ဖျော်ဖြေရေးလုပ်ငန်းများ	
၄၆။	<p style="text-align: center;">အခန်း (၈)</p> <p style="text-align: center;">ဘာသာရေးဆိုင်ရာအချက်အလက်များ</p>	

	<p>ဗုဒ္ဓဘာသာဆိုင်ရာအဆောက်အဦးများနှင့် သာသနာဝင်ပုဂ္ဂိုလ်များ</p> <p>(က) သာသနိကအဆောက်အဦးများ</p> <p>(ခ) ရဟန်းသံဃာနှင့် သီလရှင်များ</p> <p>(ဂ) ထင်ရှားသည့်ဘုရား၊ စေတီနှင့် ပုထိုးများ ထင်ရှားသည့်ဘုန်းတော်ကြီးကျောင်းများ</p>	
၄၇။	အခြားဘာသာရေးအဆောက်အဦးများ	
၄၈။	သမိုင်းဝင်ထင်ရှားသောအဆောက်အဦးနှင့် နေရာများ	
၄၉။	<p style="text-align: center;">အခန်း (၉)</p> <p>ဒေသဖွံ့ဖြိုးရေးဆိုင်ရာအချက်အလက်များဒေသဖွံ့ ဖြိုးရေးလုပ်ငန်းများဆောင်ရွက်နိုင်မှုအခြေအနေ</p> <p>(က) ကျေးလက်ဒေသဖွံ့ဖြိုးရေးဦးစီးဌာနမှ ဆောင်ရွက်သည့်လုပ်ငန်းများ</p>	
	(ခ) အစိုးရနှင့်ပြည်သူ့ဆောင်ရွက်သည့် ဒေသဖွံ့ဖြိုးရေးလုပ်ငန်းများ	
၄၉။	မြို့ပြစီမံကိန်း(Town Plan) နှစ် (၃၀)အတွက် မြေအသုံးချမှုဆိုင်ရာလျာထားချက်	
၅၀။	<p style="text-align: center;">အခန်း (၁၀)</p> <p>အထွေထွေ</p>	
၅၁။	နိဂုံး	

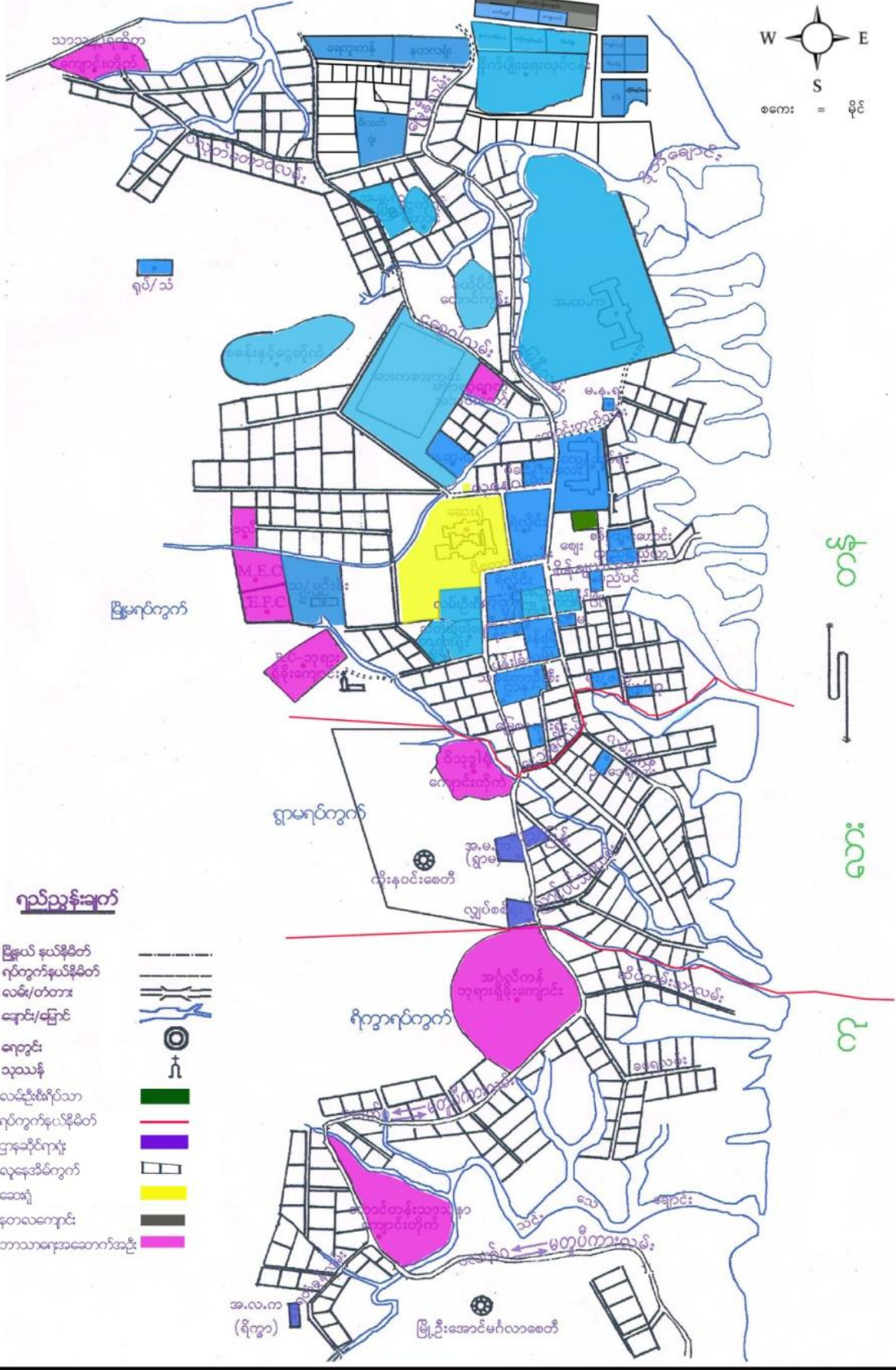
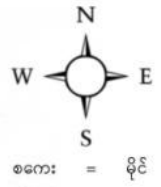


မန္တလေးမြို့နယ်အညွှန်းပြမြေပုံ

စကေး = လက်မ = မိုင်

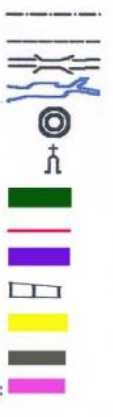
- ရည်ညွှန်းချက်**
- (၁) နိုင်ငံနယ်ခြားကျောက်တိုင်
 - (၂) နိုင်ငံခြားနယ်နိမိတ်
 - (၃) တိုင်း/ပြည်နယ်ခြားနယ်နိမိတ်
 - (၄) မြို့နယ်ခြားနယ်နိမိတ်
 - (၅) အုပ်စုခြားနယ်နိမိတ်
 - (၆) မြို့
 - (၇) ကျေးရွာအုပ်စု
 - (၈) ကျေးရွာ
 - (၉) ခြစ်/ချောင်း
 - (၁၀) ကားလမ်း
 - (၁၁) လေယာဉ်ကွင်း
- ရခိုင်ပြည်နယ်**

ပလက်ဝမြို့ အကွက်ချမြေပုံ



ရည်ညွှန်းချက်

- မြို့နယ် နယ်နိမိတ်
- ရက်ကွက်နယ်နိမိတ်
- လမ်း/တံတား
- ချောင်း/မြောင်း
- ဧကတွင်း
- သုဿန်
- လင်းဦးစံရုပ်သာ
- ရက်ကွက်နယ်နိမိတ်
- ဌာနဆိုင်ရာရုံး
- လူနေအိမ်ကွက်
- ဆေးရုံ
- နတ်လကျောင်း
- ဘာသာရေးအဆောက်အအုံ



အခန်း(၁)
နိဒါန်းနှင့်ဒေသသမိုင်း

နိဒါန်း

၁။ အထွေထွေအုပ်ချုပ်ရေးဦးစီးဌာနသည် ပြည်ထောင်စုအစိုးရအဖွဲ့ ရုံးဝန်ကြီးဌာနလက်အောက်ရှိဌာနတစ်ခုဖြစ်ပြီး တရားဥပဒေစိုးမိုးရေးနှင့် ရပ်ရွာ အေးချမ်းသာယာရေး၊ နိုင်ငံတော်အစိုးရ၏မူဝါဒများအကောင်အထည် ဖော်ရေး၊ကောင်းမွန်သောအုပ်ချုပ်ရေးစနစ် ဖော်ဆောင်ရေး၊ပြည်သူ့ဗဟိုပြု ဒေသဖွံ့ဖြိုးရေးလုပ်ငန်းများဆောင်ရွက်ရေးဟူသော ရည်မှန်းချက်တာဝန် များကိုအောင်မြင်အောင်ဆောင်ရွက်လျက်ရှိပါသည်။ အထွေထွေအုပ်ချုပ် ရေးဦးစီးဌာနတွင် တာဝန်ထမ်းဆောင်ကြသည့်အဆင့်ဆင့်သောအရာထမ်း၊ အမှုထမ်းများသည် ရုံးချုပ်အဆင့်မှ အောက်ခြေရပ်ကွက်/ကျေးရွာအုပ်စု အဆင့်ထိ အထွေထွေအုပ်ချုပ်ရေးဦးစီးဌာနရုံးအသီးသီးတွင် တာဝန် ထမ်းဆောင်ကြရပြီး နိုင်ငံတော်အုပ်ချုပ်ရေးယန္တရားချောမွေ့စွာ လည်ပတ် ရေးတွင် ပါဝင်ဆောင်ရွက်ခြင်း၊ ဝန်ကြီးဌာန၏ရည်မှန်းချက်တာဝန်များ၊ အခြားဝန်ကြီးဌာနမှပေးအပ်သောတာဝန်များနှင့် နိုင်ငံတော်သမ္မတရုံးမှပေး အပ် သော လုပ်ငန်းတာဝန်များကိုကျေပွန်စွာထမ်းဆောင်နေကြရသည် ဖြစ်ရာဒေသဆိုင်ရာအချက်အလက်များ ပြုစုထားရှိခြင်းသည်များစွာ အရေး ပါလာပါသည်။ ဒေသဆိုင်ရာအချက်အလက်များပြုစုခြင်းဖြင့် မိမိတို့၏ အုပ်ချုပ်ရေးလုပ်ငန်းများ ဆောင်ရွက်ရာတွင် အထောက်အကူပြုသကဲ့သို့ အကြီးအကဲများနယ်မြေကွင်းဆင်းရာတွင် နယ်မြေ၏အချက်အလက်များ ကိုလွယ်ကူစွာသိရှိနိုင်မည်ဖြစ်ပါသည်။ ဤစာအုပ်သည်၂၀၁၈ခုနှစ်၊ အောက် တို ဘာလမှ၂၀၁၉ခုနှစ်၊ စက်တင်ဘာလကုန်အထိ ပလက်ဝမြို့နယ်၏ ဒေသ ဆိုင်ရာအချက်အလက်များ အခြေအနေကိုသက်ဆိုင်ရာဌာန အသီးသီးမှ ပေးပို့သောကိန်းဂဏန်းများနှင့်အညီပြုစုတင်ပြထားခြင်းဖြစ်ပါသည်။

ဒေသသမိုင်းအကျဉ်း

၂။ ပလက်ဝမြို့နယ်သည် ချင်းရေးရာဝန်ကြီးဌာန၏ ၁၉၆၀ ခုနှစ်၊ စက်တင်ဘာလ(၁၂)ရက်နေ့စွဲပါအမိန့်ကြော်ငြာစာအမှတ်(၈၂)အရ (ချင်းဝိသေသတိုင်းလက်စွဲ ဥပဒေစာမျက်နှာ၁၁၁ကိုညွှန်း) ပလက်ဝမြို့နယ်ဟု စတင်ခေါ်ဆိုခဲ့ပါသည်။ ၁၈၂၆-ခုနှစ်၊ အင်္ဂလိပ်-မြန်မာပထမစစ်ပွဲအပြီး ရခိုင်ဒေသကို အရှေ့အိန္ဒိယကုမ္ပဏီမှ သိမ်းယူခဲ့ရာပလက်ဝမြို့နယ်သည် ရခိုင်တိုင်း၊ စစ်တွေခရိုင်၌ပါဝင်ခဲ့ပါသည်။ သို့ရာတွင်ပလက်ဝမြို့နယ်တစ်ခုလုံးကိုအုပ်ချုပ်နိုင်ခြင်းမရှိခဲ့ပါ။ အုပ်ချုပ်မှုလွယ်ကူစေရန်နှင့် တရားဥပဒေစိုးမိုးရေးကိုရှေးရှုလျက် ၁၈၆၅-ခုနှစ်တွင်စစ်တွေခရိုင်မှခွဲထွက်၍ ရခိုင်မြောက်ပိုင်းနယ်မြေများခရိုင်အဖြစ်ဖွဲ့စည်းရာတွင် ပါဝင်ခဲ့ပါသည်။ ခရိုင်အဖြစ်ရုံးစိုက်သည့်နေရာသည် စစ်တွေမြို့မှ (၈၆)မိုင်ဝေးသော မျောက်တောင်ရွာ (ကျောက်တော်မြို့နယ်)တွင် ရှိပြီးမြို့နယ်အတွင်းရှိ ချင်းလူမျိုးများသည် အင်္ဂလိပ်အစိုးရအားအကြိမ်ကြိမ်ဆန့်ကျင်သဖြင့် ၁၈၇၆-ခုနှစ်တွင်မျောက်တောင်ကျေးရွာမှမြောက်ဘက်(၂၄)မိုင်ကွာဝေးသောပလက်ဝရွာ ခန့်မှန်း မြေပုံညွှန်း(ဒီယူ-၈၅၂၅၅၇)သို့ ပြောင်းရွှေ့ခဲ့ရာမှမြို့အဖြစ်ပေါ်ထွန်းလာခဲ့ပါသည်။ ကုလားတန်မြစ်၏ အရှေ့ဘက်မြစ်လက်တက်ဖြစ်သော ပလက်ချောင်းဝတွင်တည်ရှိသောကြောင့် ပလက်ဝဟု အဆင့်ဆင့်ခေါ်ဝေါ်ဖြစ်ပေါ်လာခြင်းဖြစ်ပါသည်။ပြည်ထဲရေးနှင့်သာသနာရေးဝန်ကြီးဌာန၏ ၂၇-၆-၁၉၇၃ ရက်စွဲပါစာအမှတ်၂/၃၉/အဋ္ဌ(၂) နှင့်၁၇-၉-၁၉၇၃ရက်စွဲပါစာအမှတ်၂/၂၅/အဋ္ဌ(၂)ဖြင့်ထုတ်ပြန်သည့် အမိန့်ကြော်ငြာစာအရပလက်ဝမြို့နယ်အဖြစ်ဖွဲ့စည်းခဲ့ပါသည်။

အခန်း(၂)
ပထဝီဝင်အနေအထား

တည်နေရာနှင့်အကျယ်အဝန်း

၃။ ပလက်ဝမြို့နယ်သည် ချင်းပြည်နယ်၏ တောင်ဘက်အစွန်တွင် ရှိ၍ချင်းပြည်နယ်၊ မင်းတပ်ခရိုင်တွင်တည်ရှိပါသည်။ မြောက်လတ္တီတွဒ် ၂၀ဒီဂရီ၄၅မိနစ်နှင့် ၂၂ဒီဂရီ၉မိနစ်အကြား၊ အရှေ့လောင်ဂျီတွဒ်၉၂ဒီဂရီ ၃၀မိနစ်နှင့် ၉၃ဒီဂရီ၄၀မိနစ်အကြားတွင် တည်ရှိပြီးအကျယ်အဝန်းမှာ (၃၁၂၇.၀၄)စတုရန်းမိုင်ကျယ်ဝန်းပါသည်။ အရှေ့မှအနောက်သို့ (၅၉.၂၀) မိုင်ရှိပြီးတောင်မှမြောက်သို့ (၉၈.၄၀)မိုင်ရှည်လျားပါသည်။ ပလက်ဝမြို့နယ် နှင့်ဆမီးမြို့တို့၏ဧရိယာစတုရန်းမိုင်မှာအောက်ပါအတိုင်းဖြစ်ပါသည်-

စဉ်	မြို့နယ်အမည်	မြို့အမည်	မြို့ဧရိယာစတုရန်းမိုင်	ကျေးရွာအုပ်စုဧရိယာစတုရန်းမိုင်	မြို့နယ်ဧရိယာစုစုပေါင်းစတုရန်းမိုင်
၁	ပလက်ဝ	ပလက်ဝ	၅.၈၈	၆.၃၄၃	၃၁၂၇.၀၄
		ဆမီး	၂.၁၁	-	-
	မြို့နယ်ချုပ်		၇.၉၉	၆.၃၄၃	၃၁၂၇.၀၄

နယ်နိမိတ်

၄။ ပလက်ဝမြို့နယ်၏ အရှေ့ဘက်တွင်မင်းတပ်ခရိုင်၊ ကန်ပက်လက်မြို့နယ်၊ မတူပီမြို့နယ်တို့နှင့် နယ်နိမိတ်ထိစပ်လျက်ရှိပြီး တောင်ဘက်တွင် ရခိုင်ပြည်နယ်၊ ကျောက်တော်မြို့နယ်၊ မြောက်ဦးမြို့နယ်၊ မင်းပြားမြို့နယ် တို့နှင့်ထိစပ်လျက်ရှိပါသည်။ အနောက်ဘက်တွင် ဘင်္ဂလားဒေ့ရှ်နိုင်ငံနှင့် ရခိုင်ပြည်နယ်၊ ဘူးသီးတောင်မြို့နယ်တို့နှင့် ထိစပ်လျက်ရှိပြီး မြောက်ဘက်တွင်အိန္ဒိယနိုင်ငံနှင့်နယ်နိမိတ်ထိစပ်လျက်ရှိပါသည်။

မြေမျက်နှာသွင်ပြင်

၅။ ပလက်ဝမြို့နယ်သည် တောင်ကုန်းဒေသ တစ်ခုဖြစ်ပါသည်။ တစ်မြို့နယ်လုံးတွင် ပြန့်ကျဲတည်ရှိနေသော တောင်ကုန်းတောင်စွယ်၊ တောင်ထွဋ်များမှာ မတ်စောက်ပြီးအောက်ခြေတွင် မြေပြန့်လွင်ပြင်ငယ်များ ပြန့်ကျဲတည်ရှိပါသည်။ ထင်ရှားသောတောင်များမှာ ကီမိုတောင် (ကျောက်ပန်းတောင်) တောင်(အဖိုတောင်၃၇၇၃ပေ၊ အမတောင်၄၂၆၉ပေ) နှင့်ကားတောင်(ခေါ်) တင်းလင်းတောင်(၃၀၆၉)ပေမြင့်ပြီး မြောက်မှ တောင်သို့သွယ်တန်းလျက်ရှိပါသည်။

ရေဆင်း

၆။ ပလက်ဝမြို့နယ်သည် မြစ်ချောင်းပေါများသည့်ဒေသတစ်ခုဖြစ်ပြီး မြစ်ချောင်းများသည်မြောက်မှ တောင်သို့စီးဆင်းလျက်ရှိပါသည်။ ထင်ရှားသောမြစ်မှာကုလားတန်မြစ်နှင့် လေးမြို့မြစ်ဖြစ်ပြီးချောင်းများမှာ ပီချောင်း၊ ကုလက်ချောင်း၊ ရှင်းလက်ချောင်း၊ မီးချောင်း၊ ပလက်ချောင်း၊ ရူးချောင်းတို့ ဖြစ်ပါသည်။ ကုလားတန်မြစ်သည် ချင်းပြည်နယ်၊ ဟားခါးမြို့၏အနောက် မြောက်ဘက်တွင် မြစ်ဖျားခံ၍ တီးမြစ်၊ ဘွေနူးမြစ်အမည်ဖြင့် စီးဆင်း၍ အိန္ဒိယနိုင်ငံတွင် သီးပီးအမည်ဖြင့် ဖြတ်သန်းစီးဆင်းလျက် ပလက်ဝမြို့နယ် နှင့် ရခိုင်ပြည်နယ်(ကျောက်တော်မြို့နယ်၊ပုဏ္ဏားကျွန်းမြို့နယ်)သို့ စီးဆင်းပြီး ဘင်္ဂလားပင်လယ်အော်သို့ စီးဝင်ပါသည်။ အရှည်မိုင်(၃၈၀)အနက် ပလက်ဝ မြို့နယ်အတွင်း(၈၈)မိုင်ခန့်စီးဆင်းပါသည်။ လေးမြို့မြစ်သည် ချင်းပြည်နယ်၊ မတူပီမြို့အရှေ့မြောက်ဘက်တွင် မြစ်ဖျားခံ၍ တောင်ဘက်သို့ စီးဆင်းလာ ပြီးနောက် ပလက်ဝမြို့နယ်မှတစ်ဆင့် ရခိုင်ပြည်နယ်၊ မြေပုံမြို့အနီးတွင် ဟန်တာပင်လယ်အော်သို့ စီးဝင်သည်။ အရှည်မိုင်(၁၉၀)ခန့်ရှိရာ ပလက်ဝမြို့ နယ်၌မိုင်(၇၀)ခန့် စီးဆင်းပါသည်။ ဒေသအတွင်းရှိရေ အရင်းအမြစ်များမှာ ရေချိုဖြစ်၍ စိုက်ပျိုးရေး၊ လမ်းပန်းဆက်သွယ်ရေး၊ သောက်သုံးရေအဖြစ်

အသုံးပြုပါသည်။ ကုလားတန်မြစ်၊ လေးမြို့မြစ်တို့မှာ နွေရာသီတွင် ရေအနက် (၃)ပေခန့်သာရှိ၍ စက်လှေများ သွားလာမှုခက်ခဲပါသည်။

ပင်လယ်ရေမျက်နှာပြင်အထက်အမြင့်

၇။ ပလက်ဝမြို့နယ်သည် ပင်လယ်ရေမျက်နှာပြင်အထက်ပျမ်းမျှအမြင့် (၁၇၉)ပေအထက်တွင် တည်ရှိပါသည်။ ဆမီးမြို့သည် ပင်လယ်ရေမျက်နှာပြင်အမြင့် (၂၄၀)ခန့်တွင် တည်ရှိပါသည်။

အခန်း(၃)

ရာသီဥတုနှင့်သဘာဝပတ်ဝန်းကျင်

ရာသီဥတု

၈။ ပလက်ဝမြို့နယ်သည် ပူအိုက်စွတ်စိုသော ရာသီဥတုရှိပြီး အမြင့်ဆုံး အပူချိန် ၃၉°C နှင့် အနိမ့်ဆုံး အပူချိန်မှာ ၈.၆°C ဖြစ်ပါသည်။ နှစ်အလိုက် ဖြစ်ပေါ်ခဲ့သော မိုးရေချိန်နှင့် အပူချိန်မှာ အောက်ဖော်ပြပါအတိုင်း ဖော်ပြအပ်ပါသည်-

စဉ်	ခုနှစ်	မိုးရေချိန် (လက်မ)		အပူချိန် (ဒီဂရီစင်တီဂရိတ်)	
		မိုးရွာရက်	စုစုပေါင်း မိုးရေချိန်	နွေရာသီ အမြင့်ဆုံး	ဆောင်းရာသီ အနိမ့်ဆုံး
၁	၂၀၁၅	၁၁၇	၁၁၀.၃၁	၃၇.၀	၇.၁
၂	၂၀၁၆	၁၂၆	၉၆.၈၉	၃၇.၆	၇.၉
၃	၂၀၁၇	၁၂၉	၁၆၉.၇၅	၃၂.၆	၉.၀
၄	၂၀၁၈	၁၃၁	၁၁၈.၀၈	၃၈.၆	၈.၆
၅	၂၀၁၉	၁၁၃	၂၅.၀၇	၃၉.၂	၉.၀

သဘာဝပေါက်ပင်များ

၉။ ပလက်ဝမြို့နယ်အတွင်း ပေါက်ရောက်သည့်သဘာဝပေါက်ပင်များမှာ ကျွန်း၊ ပျဉ်းကတိုး၊ ကညင်၊ ထောက်ကြွံ၊ ရေမနေ၊ သပြေ၊ စစ်၊ သစ်ဆိမ့်၊ သစ်ကတိုး၊ လက်ပံ၊ စံကား၊ ကံ့ကော်၊ ပျဉ်းမ၊ သစ်မကြီး၊ ထောက်ရှာ၊ ကရဝေး၊ ဒီးဒူးစသည့်အပင်များပေါက်ရောက်ပါသည်။

တောရိုင်းတိရစ္ဆာန်များ

၁၀။ ပလက်ဝမြို့နယ်တွင် တွေ့ရှိရသောတော ရိုင်းတိရစ္ဆာန်များမှာဆင်၊ ပြောင်၊ ဆတ်၊ ဝက်ဝံ၊ တောဝက်၊ ချေ၊ မျောက်၊ တောကြက် စသည် တို့ဖြစ်ပါသည်။

သဘာဝပတ်ဝန်းကျင်လက်ရှိအခြေအနေ

၁၁။ ပလက်ဝမြို့နယ်၏ လက်ရှိသဘာဝပတ်ဝန်းကျင်အခြေအနေမှာ သစ်တောဖုံးလွှမ်းမှု(၂၅.၃%)ရှိပါသည်။၎င်းအနက်မှကြိုးဝိုင်းသစ်တောဖုံးလွှမ်းမှုမှာ (၇.၇၃%)ဖြစ်ပြီးကြိုးပြင်ကာကွယ်တောဖုံးလွှမ်းမှုမှာ (၈၄.၉၂%) ဖြစ်ပါသည်။

သဘာဝပတ်ဝန်းကျင်ထိန်းသိမ်းရေးလုပ်ငန်းများ

၁၂။ ပလက်ဝမြို့နယ်သည် သဘာဝပတ်ဝန်းကျင် ထိန်းသိမ်းရေး လုပ်ငန်းများအတွက် ကြိုးဝိုင်းတော/ကြိုးပြင်တော(၁၈၂၂၇၀.၄၄)ဧက ထိန်းသိမ်းလျက်ရှိပါသည်။ သစ်တောစိုက်ခင်း တည်ထောင်နိုင်မှုမှာ ကျွန်းစိုက်ခင်း(၅၀)ဧက၊ သစ်မာ(၂၀)ဧက၊ သစ်တော၊ ကျေးရွာထင်း စိုက်ခင်း (၂၅)ဧကဖြစ်ပါသည်။ ကျောက်ပန်းတောင်(ကီမိုတောင်)ရှိ ဧရိယာ(၃၂၇၂)ဧက သဘာဝပတ်ဝန်းကျင် ထိန်းသိမ်းရေးလုပ်ငန်းအား သစ်တောဦးစီးဌာနမှဆောင်ရွက်လျက်ရှိပါသည်။

သဘာဝဘေးအန္တရာယ်ကျရောက်မှု

၁၃။ ပလက်ဝမြို့နယ်အတွင်း ၂၀၁၉ခုနှစ်၊ စက်တင်ဘာလကုန်အထိ သဘာဝဘေးအန္တရာယ်ကျရောက်မှုအခြေနေမှာ အောက်ပါအတိုင်းဖြစ်ပါသည်-

စဉ်	သဘာဝဘေးအမျိုးအစား	ဖြစ်ပွားကြိမ်ရေ	သေဆုံး/ပျောက်ဆုံးဦးရေ	အဆောက်အဦးပျက်စီးမှု	ဆုံးရှုံးမှုတန်ဖိုး (ကျပ်သန်း)
၁	မုန်တိုင်းဘေး(လေ)	၇	-	၂၃၁	၁၀၃.၄၇၀
၂	ဆူနာမီဘေး	-	-	-	-
၃	ငလျင်ဘေး	-	-	-	-
၄	ရေဘေး	၃	-	၁၄	၁၂.၀၆၀
၅	မီးဘေး		-	-	-
	မြို့နယ်ချုပ်	၁၀	-	၂၄၅	၁၁၅.၅၃၀

အခန်း(၄)

လူဦးရေဆိုင်ရာအချက်အလက်များ

နေထိုင်သည့်တိုင်းရင်းသားလူမျိုးစုများ

၁၄။ ပလက်ဝမြို့နယ်တွင်နေထိုင်ကြသောတိုင်းရင်းသားလူမျိုးစုများမှာအောက်ပါအတိုင်းဖြစ်ပါသည်-

စဉ်	လူမျိုး	နေထိုင်သည့်လူဦးရေ	မြို့နယ်လူဦးရေ	မြို့နယ်လူဦးရေ၏ရာခိုင်နှုန်း
၁	ကချင်	-	၁၀၇၁၁၉	-
၂	ကယား	-	၁၀၇၁၁၉	-
၃	ကရင်	-	၁၀၇၁၁၉	-
၄	ချင်း	၈၅၅၇၇	၁၀၇၁၁၉	၈၂.၆၉
၅	ဗမာ	၁၄၉	၁၀၇၁၁၉	၀.၁၃
၆	မွန်	၄	၁၀၇၁၁၉	၀.၀၀၃
၇	ရခိုင်	၁၈၂၃၄	၁၀၇၁၁၉	၁၇.၀၂
၈	ရှမ်း	၄	၁၀၇၁၁၉	၀.၀၀၃
	မြို့နယ်ချုပ်	၁၀၆၉၆၈	၁၀၇၁၁၉	၉၉.၈၅

အိမ်ခြေအိမ်ထောင်စုလူဦးရေ

၁၅။ ပလက်ဝမြို့နယ်၏ ၂၀၁၉ခုနှစ်၊ စက်တင်ဘာလကုန်အထိ အိမ်ခြေအိမ်ထောင်စု လူဦးရေမှာအောက်ပါအတိုင်းဖြစ်ပါသည်-

(က) အိမ်ခြေအိမ်ထောင်စု

စဉ်	မြို့နယ်/မြို့	အကြောင်းအရာ	အိမ်ခြေ	အိမ်ထောင်စု	ရပ်ကွက်	ကျေးရွာအုပ်စု	ကျေးရွာ
၁	ပလက်ဝ	မြို့နေ(ပလက်ဝ)	၁၆၇၃	၁၇၀၉	၄	-	-
၂	ဆမီး	မြို့နေ(ဆမီး)	၇၃၈	၇၃၈	၃	-	-
၃	ပေါင်း	မြို့နေ	၂၄၁၁	၂၄၄၇	၇	-	-
		ကျေးလက်နေ	၁၇၉၅၄	၁၈၁၉၇	-	၉၅	၃၈၈
		မြို့နယ်ချုပ်	၂၀၃၆၅	၂၀၆၄၄	၇	၉၅	၃၈၈

(ခ) လူဦးရေ

စဉ်	မြို့နယ်/မြို့	အကြောင်းအရာ	အသက်(၁၈)နှစ်အောက်			အသက်(၁၈)နှစ်အထက်			စုစုပေါင်း		
			ကျား	မ	ပေါင်း	ကျား	မ	ပေါင်း	ကျား	မ	ပေါင်း
၁	ပလက်ဝ	မြို့နေ	၁၄၁၃	၁၃၉၄	၂၈၀၇	၂၄၁၈	၂၈၀၂	၅၂၂၀	၃၈၃၁	၄၁၉၆	၈၀၂၇
၂	ဆမီး	မြို့နေ	၉၂၆	၆၄၂	၁၅၆၈	၉၂၉	၁၂၆၈	၂၁၉၇	၁၈၅၅	၁၉၁၀	၃၇၆၅
၃	ပေါင်း	မြို့နေ	၂၃၃၉	၂၀၃၆	၄၃၇၅	၃၃၄၇	၄၀၇၀	၇၄၁၇	၅၆၈၆	၆၁၀၆	၁၁၇၉၂
		ကျေးလက်နေ	၂၁၈၆၉	၂၁၀၁၄	၄၂၈၈၃	၂၅၅၃၈	၂၆၉၀၆	၅၂၄၄၄	၄၇၄၀၇	၄၇၉၂၀	၉၅၃၂၇
		မြို့နယ်ချုပ်	၂၄၂၀၈	၂၃၀၅၀	၄၇၂၅၈	၂၈၈၈၅	၃၀၉၇၆	၅၉၈၆၁	၅၃၀၉၃	၅၄၀၂၆	၁၀၇၁၁၉

လူဦးရေတိုးနှုန်းနှင့်ကျားမအချိုး

၁၆။ ပလက်ဝမြို့နယ်၏ ၂၀၁၉ခုနှစ်၊ စက်တင်ဘာလကုန်အထိ လူဦးရေ ကျား/မအချိုးမှာအောက်ပါအတိုင်းဖြစ်ပါသည်-

(က) လူဦးရေတိုးနှုန်းနှင့်ကျား/မအချိုး

စဉ်	မြို့နယ်/ မြို့	ယခင် လူဦးရေ	ယခုနှစ် လူဦးရေ	တိုးလာ ဦးရေ	တိုးနှုန်း	ကျား/မအချိုး		
						ကျား	မ	အချိုး
၁	ပလက်ဝ	၉၈၁၁၄	၁၀၃၃၅၄	၅၂၄၀	၅.၀၆	၅၁၂၃၈	၅၂၁၁၆	၁:၁.၀၁
၂	ဆမီး	၃၁၂၂	၃၇၆၅	၆၄၃	၁၇.၀၇	၁၈၅၅	၁၉၁၀	၁:၁.၀၂
စုစုပေါင်း		၁၀၁၂၃၆	၁၀၇၁၁၉	၅၈၈၃	၅.၄၉	၅၃၀၉၃	၅၄၀၂၆	၁:၁.၀၁

(ခ) မွေးဖွား/သေဆုံး/ပြောင်းဝင်/ထွက်ဦးရေ

စဉ်	မြို့နယ်/မြို့	မူလ လူဦးရေ	မွေးဖွား ဦးရေ	သေဆုံး ဦးရေ	ပြောင်းဝင် ဦးရေ	ပြောင်းထွက် ဦးရေ	လက်ရှိ လူဦးရေ
၁	ပလက်ဝ	၉၈၁၁၄	၂၈၂၄	၃၆၉	၃၆၅၉	၈၇၄	၁၀၃၃၅၄
၂	ဆမီး	၃၁၂၂	၁၀၂	၂၄	၆၇၄	၁၀၉	၃၇၆၅
စုစုပေါင်း		၁၀၁၂၃၆	၂၉၂၆	၃၉၃	၄၃၃၃	၉၈၃	၁၀၇၁၁၉

ကိုးကွယ်သည့်ဘာသာ

၁၇။ ပလက်ဝမြို့နယ်တွင် နေထိုင်ကြသူများ၏ ကိုးကွယ်သည့် ဘာသာအလိုက်လူဦးရေမှာအောက်ပါအတိုင်းဖြစ်ပါသည်-

စဉ်	မြို့နယ်/ မြို့	ဗုဒ္ဓ ဘာသာ	ခရစ်ယာန် ဘာသာ	ဘိန္နဲ	အစ္စလာမ်	နတ်	အခြား	ပေါင်း
၁	ပလက်ဝ	၃၆၆၇၃	၆၆၅၃၀	၄၈	၁၀၃	-	-	၁၀၃၃၅၄
၂	ဆမီး	၁၂၀၁	၂၅၆၄	-	-	-	-	၃၇၆၅
စုစုပေါင်း		၃၈၀၇၄	၆၉၇၄၉	၄၈	၁၀၃	-	-	၁၀၇၁၁၉

နိုင်ငံခြားသားများနေထိုင်မှု

၁၈။ ပလက်ဝမြို့နယ်အတွင်း နိုင်ငံခြားသားများနေထိုင်သူဦးရေမှာ အောက်ပါအတိုင်းဖြစ်ပါသည်-

စဉ်	မြို့နယ်/ မြို့	နိုင်ငံခြားသား လူမျိုး	နေထိုင် ဦးရေ	မြို့နယ် လူဦးရေ	မြို့နယ် လူဦးရေ၏ ရာခိုင်နှုန်း
၁	ပလက်ဝ	ဘင်္ဂလားဒေ့ရှ်	၁၀၃	၁၀၇၁၁၉	၀.၀၉
		အိန္ဒိယ	၄၃	၁၀၇၁၁၉	၀.၀၄
		မရမာကြီး	၅	၁၀၇၁၁၉	၀.၀၀၄
၂	ဆမီး	-	-	၁၀၇၁၁၉	-
မြို့နယ်ချုပ်			၁၅၁	၁၀၇၁၁၉	၀.၁၄

အခန်း(၅)

အုပ်ချုပ်ရေးဆိုင်ရာအချက်အလက်များ

အုပ်ချုပ်ရေးနယ်မြေဖွဲ့စည်းမှု

၁၉။ ပလက်ဝမြို့နယ်၏ အုပ်ချုပ်ရေးနယ်မြေဖွဲ့စည်းမှုမှာ အောက်ပါအတိုင်းဖြစ်ပါသည်-

စဉ်	မြို့နယ်	မြို့	ရပ်ကွက်	ကျေးရွာအုပ်စု	ကျေးရွာ
၁	၁	၁	၇	၉၅	၃၈၈

ရွေးကောက်ပွဲဆိုင်ရာကိစ္စရပ်များ

၂၀။ ပလက်ဝမြို့နယ်၏ ရွေးကောက်ပွဲဆိုင်ရာ ကိစ္စရပ်များအား အောက်ပါအတိုင်းဖော်ပြအပ်ပါသည်-

(က) မြို့နယ်ကော်မရှင်အဖွဲ့ခွဲအဖွဲ့ဝင်စာရင်း

စဉ်	အမည်	အလုပ်အကိုင်	တာဝန်
၁	ဦးစံသာကျော်	အများကြည်ညိုသူ	ဥက္ကဋ္ဌ
၂	ဦးရွှေစိန်မောင်	အများကြည်ညိုသူ	အဖွဲ့ဝင်
၃	ဦးဗန်မောင်	အများကြည်ညိုသူ	အဖွဲ့ဝင်
၄	ဒေါ်အွန်ဖြူ	အများကြည်ညိုသူ	အဖွဲ့ဝင်
၅	ဦးခင်အောင်	အများကြည်ညိုသူ	အဖွဲ့ဝင်
၆	ဦးဟိန်းကြီး	အများကြည်ညိုသူ	အဖွဲ့ဝင်
၇	ဦးမာန်နိုင်	မြို့နယ်ထွေ/အုပ်	အဖွဲ့ဝင်
၈	ဒေါက်တာမင်းသန့်ဇင်	မြို့နယ်ကျန်းမာရေး	အဖွဲ့ဝင်
၉	ဦးပန်ထွေး	မြို့နယ်ဥပဒေ	အဖွဲ့ဝင်
၁၀	ဒေါ်မေသိန်း	မြို့နယ်ပညာရေး	အဖွဲ့ဝင်
၁၁	ဦးဇော်ဝမ်းထွန်း	မြို့နယ်စာရင်းစစ်	အဖွဲ့ဝင်
၁၂	ဦးကျော်ဦး	မြို့နယ်ပြန်/ဆက်	အဖွဲ့ဝင်
၁၃	ဦးဗန်ဇာအုပ်	မြို့နယ်စည်ပင်	အဖွဲ့ဝင်
၁၄	ဦးမှန်ကီး	မြို့နယ်စိုက်ပျိုးရေး	အဖွဲ့ဝင်
၁၅	ဦးထွန်းလင်း	မြို့နယ်ကော်မရှင်	အတွင်းရေးမှူး

(ခ) မဲပေးပိုင်ခွင့်ရှိသူဦးရေ

စဉ်	မြို့နယ်/မြို့	လူဦးရေ	ကျား	မ	ပေါင်း
၁	ပလက်ဝ	၁၀၃၃၅၄	၂၇၉၅၆	၂၉၇၀၈	၅၇၆၆၄
၂	ဆမီး	၃၇၆၅	၉၂၉	၁၂၆၈	၂၁၉၇
	စုစုပေါင်း	၁၀၇၁၁၉	၂၈၈၈၅	၃၀၉၇၆	၅၉၈၆၁

(ဂ) နိုင်ငံရေးပါတီများ

စဉ်	ပါတီ	ဥက္ကဋ္ဌ	အတွင်းရေးမှူး	အမှုဆောင် ဦးရေ	ပါတီဝင် ဦးရေ
၁	အမျိုးသားဒီမိုကရေစီ အဖွဲ့ချုပ်	ဦးအောင်ရွှေ	ဦးပြည်မင်း	၁၉	၇၃၀၀
၂	တိုင်းရင်းသားစည်းလုံးညီ ညွတ်ရေးပါတီ	ဦးစိန်သာဦး	ဦးအောင်မြသာ	၁၈	၁၉၂၈
၃	မြို့တိုင်းရင်းသားဖွံ့ဖြိုး ရေးပါတီ	ဦးထွန်းမြအောင်	ဦးစော်မင်းထွန်း	၁၅	၁၂၀
၄	ညီညွတ်သောဒီမိုကရက် တစ်ပါတီ	ဦးကျော်စက်အမ် မောင်မောင်	ဦးမော်လိန်း	၅	၉
၅	ပြည်ခိုင်ဖြိုးပါတီ	ဦးဟုန်းတင်	ဒေါ်ပုံပုံဆွေ	၁၅	၁၃၅၂၀
၆	ရခိုင်အမျိုးသားပါတီ	ဦးဦးထွန်းစိန်	ဦးဘစော	၆	၁၁၅၀
၇	ခုမီး(ခမီး)အမျိုးသားပါတီ	ဦးကျော်ထွန်း	ဦးသန်းကျော်အောင်	၁၅	၅၁၀
၈	တိုင်းရင်းသားလူမျိုးစုမျှ တဖွံ့ဖြိုးရေးပါတီ	ဦးထွန်းမြင့်	ဦးလှိုင်ဘွား	၁၀	၁၀
	စုစုပေါင်း	-	-	၁၀၃	၂၄၅၄၇

(ဃ) ရွေးချယ်ခံရသောလွှတ်တော်ကိုယ်စားလှယ်များ

စဉ်	မြို့နယ်	လွှတ်တော် ကိုယ်စားလှယ် အမည်	ပါတီ/တသီးပုဂ္ဂလ အမည်	လွှတ်တော်အမည်
၁	ပလက်ဝ	ဦးစိန်အောင်	NLD ပါတီ	ပြည်သူ့လွှတ်တော်
၂	။	ဦးတင်တင်	NLD ပါတီ	အမျိုးသားလွှတ်တော် မဲဆန္ဒနယ်အမှတ်(၁၁)
၃	။	ဆလှိုင်မျိုးထပ်(ခ)မျိုးထိုက်	NLD ပါတီ	အမျိုးသားလွှတ်တော် မဲဆန္ဒနယ်အမှတ်(၁၂)
၄	။	ဦးကံတင်	NLD ပါတီ	ပြည်နယ်လွှတ်တော် မဲဆန္ဒနယ်အမှတ်(၁)
၅	။	ဦးပြေမင်း	NLD ပါတီ	ပြည်နယ်လွှတ်တော် မဲဆန္ဒနယ်အမှတ်(၂)

အခန်း(၆)

စီးပွားရေးဆိုင်ရာအချက်အလက်

စီးပွားရေးဆိုင်ရာခြုံငုံသုံးသပ်ချက်

၂၁။ ပလက်ဝမြို့နယ်သည် ချင်းပြည်နယ်အတွင်းတွင်တည်ရှိပြီး စီးပွားရေးအရ စီးပွားရေးဖွံ့ဖြိုးတိုးတက်မှုနှေးကွေးသော မြို့နယ်တစ်ခု ဖြစ်ပါသည်။ မြို့နယ်အတွင်းရှိ ဒေသခံပြည်သူလူထုသည် စိုက်ပျိုးရေး လုပ်ငန်းကို အဓိကလုပ်ကိုင်ဆောင်ရွက်ကြပါသည်။ ပလက်ဝမြို့နယ်သည် ရေလမ်းကြောင်းကို အဓိကအသုံးပြုနေသော မြို့နယ်ဖြစ်ပါသည်။ မြို့နယ်၏အဓိကထွက်ကုန်မှာ နှမ်း၊ မြေပဲ၊ ဂမုန်း၊ ဂျင်းတို့ဖြစ်ပြီး ရခိုင်ပြည်နယ်မှတစ်ဆင့် မန္တလေးတိုင်းဒေသကြီးသို့ အများဆုံးတင်ပို့ ရောင်းချပါသည်။

မြေအသုံးချမှု

၂၂။ ပလက်ဝမြို့နယ်၏ မြေအမျိုးအစားအလိုက်အသုံးချထားသည့် ဧကအားအောက်ပါအတိုင်းဖော်ပြအပ်ပါသည်-

စဉ်	မြေအမျိုးအစား	ဧရိယာ(ဧက)
၁	အသားတင်စိုက်ပျိုးမြေဧရိယာပေါင်း	၅၄၂၁၆
	(က) လယ်မြေဧရိယာ	၃၁၀၈
	(ခ) ယာမြေ	၅၈၁
	(ဂ) ကိုင်း/ကျွန်းမြေ	၅၀၅၈
	(ဃ) ဥယျာဉ်မြေ	၆၀၀၀
	(င) တောင်ယာမြေ	၃၉၄၆၉
၂	လှုပ်ထားမြေဧရိယာပေါင်း	၁၃
	(က) လယ်	၁၃
	(ခ) ကိုင်း/ကျွန်း	-
	(ဂ) ယာမြေ	-
	(ဃ) ဥယျာဉ်မြေ	-
	(င) ဓနိ	-
၃	စားကျက်မြေ	-
၄	စက်မှုလုပ်ငန်းသုံးမြေ	-
၅	မြို့မြေ	၁၅၆
၆	ရွာမြေ	၄၀၆၀
၇	အခြားမြေ	-
၈	ကြိုးဝိုင်း/ကြိုးပြင်ကာကွယ်တောဧရိယာ	၁၅၄၇၇၈
၉	တောရိုင်း	၅၃၄၀၅၇
၁၀	မြေရိုင်း	၅၅၁၅၀၀
၁၁	စိုက်ပျိုးခြင်းမပြုနိုင်သောဧရိယာ	၇၀၃၉၉၅
၁၂	ကျူးမြေ	(-)၁၄၇၁
စုစုပေါင်း		၂၀၀၁၃၀၄

ဆည်မြောင်းတာဝန်များနှင့်ဆည်ရေသောက်ဧရိယာ

၂၃။ ပလက်ဝမြို့နယ်ရှိ ဆည်မြောင်းတာဝန်များနှင့် ဆည်ရေသောက် ဧရိယာမှာအောက်ပါအတိုင်းဖော်ပြအပ်ပါသည်-

(က) ကိုယ့်အားကိုယ်ကိုးဆည်များ

စဉ်	အမည်	ဆည်အမျိုးအစား	ရေဝင်ဆုံမှု (ကုဗပေ)	အကျိုးပြုဧက
	-	-	-	-
	-	-	-	-
	မြို့နယ်ချုပ်	-	-	-

(ခ) မြစ်ရေတင်စီမံကိန်းများ

စဉ်	စီမံကိန်းအမည်	တည်နေရာ	အကျိုးပြုဧက	မှတ်ချက်
	-	-	-	
	-	-	-	
	မြို့နယ်ချုပ်	-	-	

(ဂ) တာဝန်များ/မြေထိန်းတံခါး

စဉ်	တာဝန်/ရေထိန်းတံခါး တည်နေရာ			ကာကွယ်သည့် မြစ်/ချောင်း	အကျိုးပြု ဧက
	အမည်	အမျိုးအစား	အရှည် (ပေ)		
	-	-	-	-	-
	-	-	-	-	-
	မြို့နယ်ချုပ်	-	-	-	-

စိုက်ပျိုးရေးလုပ်ငန်းများ

၂၄။ ပလက်ဝမြို့နယ်၏ စိုက်ပျိုးရေးလုပ်ငန်းဆောင်ရွက်နိုင်မှု အခြေအနေမှာအောက်ပါအတိုင်းဖြစ်ပါသည်-

(က) အဓိကသီးနှံ(၁၀)မျိုးစိုက်ပျိုးထုတ်လုပ်မှု

စဉ်	သီးနှံအမည်	၂၀၁၈-၂၀၁၉ လျာထားဧက		၂၀၁၉ခုနှစ်စက်တင်ဘာလအထိ			
				စိုက်	ရိတ်	နှုန်း	အထွက် (တင်း)
၁	စပါးပေါင်း	နွေ	-	-	-	-	-
		မိုး	၃၁၁၁	၃၀၇၈၂	-	-	-
၂	မြေပဲ	မိုး	၈	၈	-	-	-
		ဆောင်း	၂၅၃၇	-	-	-	-
၃	နှမ်း	မိုး	၄၂၇၄	၄၁၈၈	-	-	-
		ဆောင်း	-	-	-	-	-
၄	နေကြာ	-	-	-	-	-	
၅	မတ်ပဲ	-	၂၈	-	-	-	-
၆	ပဲတီစိမ်း	မိုး	-	-	-	-	-
		ဆောင်း	၂၃	-	-	-	-
၇	ပဲစဉ်းငုံ	-	၁၃	၁၃	-	-	-
၈	ဝါ	-	၃၁	၃၁	-	-	-
၉	ကြံ	-	၅၀	၅၀	-	-	-
၁၀	အစေ့ထုတ်ပြောင်း	-	-	-	-	-	-

(ခ) နှစ်ရှည်သီးနှံစိုက်ပျိုးမှုအခြေအနေ

စဉ်	သီးနှံအမည်	စိုက် (ဧက)	ရိတ် (ဧက)	နှုန်း(ပိဿာ / ခိုင်/လုံး/)	ထွက် (ပိဿာ/ ခိုင်/လုံး)
၁	ကော်ဖီ	၃	-	-	-
၂	ငှက်ပျော	၁၃၄၆	၃၈၅	၄၀၀	၁၅၄၀၀၀
၃	အုန်း	၅၇	၁၀	၁၄၅၂	၁၄၅၂၄
၄	ကွမ်းသီး	၁၄	-	-	-

၅	သစ်သီးပင်ပေါင်း	၄၈၆၄	၁၅၉၀	-	-
---	-----------------	------	------	---	---

(ဂ) အခြားဈေးကွက်ဝင်သီးနှံများစိုက်ပျိုးထုတ်လုပ်မှု

စဉ်	သီးနှံအမည်	စိုက် (ဧက)	ရိတ် (ဧက)	နှုန်း (ပိဿာ)	ထွက် (ပိဿာ)
၁	ဘယဆေးဂမုန်း	၁၅၄၉	-	-	-
၂	ဝဠ	၂၇၅	-	-	-
	စုစုပေါင်း	၁၈၂၄	-	-	-

(ဃ) လယ်ယာသုံးစက်ကိရိယာသုံးစွဲမှုအခြေအနေ

စဉ်	အစိုးရ							ပုဂ္ဂလိက						
	လယ်ထွန်စက်	လက်တွန်းထွန်စက်	မျိုးစေ့ချစက်	Combine Harvester	ရိတ်သိမ်းစက်	ရွှေ့လှည့်စက်	ရေစုပ်စက်	လယ်ထွန်စက်	လက်တွန်းထွန်စက်	မျိုးစေ့ချစက်	Combine Harvester	ရိတ်သိမ်းစက်	ရွှေ့လှည့်စက်	ရေစုပ်စက်
၁	-	-	-	-	-	-	-	-	၄	-	-	-	-	-

(င) လယ်ယာသုံးထယ်၊ထွန်နှင့်ကျွဲ၊နွားကောင်ရေ

စဉ်	ထယ်အရေအတွက်	ထွန်အရေအတွက်	ကျွဲကောင်ရေ	နွားကောင်ရေ
၁	၂၀၀	၂၀၀	၅၁	၃၉၅

(စ) ဒေသတွင်းဆန်ဖူလုံမှုရာခိုင်နှုန်း

စဉ်	အကြောင်းအရာ	ရေ တွက်ပုံ	၂၀၁၈ခုနှစ်၊ စက်တင်ဘာလ	၂၀၁၉ခုနှစ်၊စက်တင်ဘာလအထိ	မှတ်ချက်

၁	လူဦးရေ	ဦး	၁၀၁၂၈၄	၁၀၇၁၁၉
၂	လူတစ်ဦးတစ်နှစ်စားသုံးမှု	တင်း	၁၂/၁၅	၁၂/၁၅
	ကျေးလက်နေ	တင်း	၁၃၆၄၈၃၅	၁၄၂၉၉၀၅
	မြို့နေ	တင်း	၁၂၃၅၄၀	၁၄၁၅၀၄
၃	ဝမ်းစာလိုအပ်ချက်	တင်း	၁၄၈၈၃၇၅	၁၅၁၇၁၄၀၉
၄	စပါးစိုက်ဧကပေါင်း	ဧက	၃၁၄၇၄	၃၁၄၇၉
	အထွက်နှုန်း	တင်း	၄၀.၃၅	၄၈.၀၃
	အထွက်တင်း	တင်း	၁၂၆၉၉၇၆	၁၅၁၁၉၃၆
၅	လာမည့်နှစ်စပါးစိုက်ဧက	ဧက	၃၁၄၇၆	၃၁၄၈၄
၆	ချန်လှုပ်ရမည့်တင်း	တင်း	၃၄၅၄၄	၃၄၅၉၅
၇	အသုံးပြုတင်း	တင်း	၁၆၁၇၃၄၁	၁၇၀၀၄၄၁
၈	ပိုလှုံမှု	တင်း	(-)၃၄၇၃၆၅	(-)၁၈၈၅၀၅
၉	ဝမ်းစာကျန်ရှိမှု	တင်း	၁၄၄၀၁၀	၁၃၈၂၉၀၄
၁၀	ဖူလုံမှု	%	၇၈.၅၂	၈၈.၉၁

(ဆ) ဆီဖူလုံမှုရာခိုင်နှုန်း

စဉ်	အကြောင်းအရာ	ရေ တွက်ပုံ	၂၀၁၈ခုနှစ်၊စက် တင်ဘာလ	၂၀၁၉ခုနှစ်၊စက် တင်ဘာလအထိ	မှတ် ချက်
၁	လူဦးရေ	ဦး	၁၀၁၂၈၄	၁၀၇၁၁၉	
၂	လူတစ်ဦးတစ်နှစ်စားသုံးမှု	ပိဿာ	၆	၆	
	ဝမ်းစာလိုအပ်ချက်	ပိဿာ	၆၀၇၇၀၄	၆၄၂၇၁၄	
	ဆီထွက်မှု	ပိဿာ	၄၄၂၂၆၈	၃၉၂၅၁၄	
၃	အလေအလွင့်နှင့်အခြား	တင်း	၁၄၆၅၈	၁၄၆၇၆	

၄	ချန်လှပ်ရမည့်တင်း	တင်း	၁၆၆၃၇	၁၈၆၆၈
	အသုံးပြုမှု	မက်/တန်	၇၂၂.၆၆	၆၄၁.၃၆
	လိုအပ်မှု	မက်/တန်	၂၇၀.၃၂	၄၀၇
၅	ဖူလုံမှု	%	၇၂.၇၆	၆၁.၀၇

မွေးမြူရေးလုပ်ငန်းများ

၂၅။ ပလက်ဝမြို့နယ်၏မွေးမြူရေးလုပ်ငန်းဆောင်ရွက်နိုင်မှုအခြေအနေမှာအောက်ပါအတိုင်းဖြစ်ပါသည်-

(က) မွေးမြူရေးဇုန်များ

စဉ်	ဇုန်အမည်	ကျွဲ	နွား	ဝက်	သိုး/ဆိတ်	ကြက်	ဘဲ	ငှက်
	-	-	-	-	-	-	-	-
	-	-	-	-	-	-	-	-
	မြို့နယ်ချုပ်	-	-	-	-	-	-	-

(ခ) မြို့နယ်မွေးမြူရေး(ကောင်ရေ)

စဉ်	မြို့နယ် / မြို့	ခုနှစ်	ကျွဲ	နွား	ဝက်	သိုး/ဆိတ်	ကြက်	ဘဲ	ငှက်
၁	ပလက်ဝ	၂၀၁၉	၈၁၇	၅၉၄၄	၆၆၈၄	၁၉၂၈	၂၁၄၁၉၅	၁၀၈၃	-
၂	ဆမီး	ခုနှစ်စက်တင်ဘာလအထိ	၃၅၈	၃၄၈၇	၄၅၅၁	၉၆၅	၂၅၃၄၀	၄၀၁	-
	မြို့နယ်ချုပ်	၂၀၁၉	၁၁၇၅	၉၄၃၁	၁၁၂၃၅	၂၈၉၃	၂၃၉၅၃၅	၁၄၈၄	-

(ဂ) မြို့နယ်အသားထုတ်လုပ်မှု(ပိဿာ)

စဉ်	မြို့နယ် / မြို့	ခုနှစ်	ကျွဲ/နွား	ဝက်	သိုး/ဆိတ်	ကြက်	ဘဲ	ငှက်
၁	ပလက်ဝ	၂၀၁၉ခုနှစ်	၁၅၅၂၄၉	၈၂၇၇၂၈	၈၈၀၃၈	၁၃၇၄၃၀၅	၁၈၉၅၄	-

၂	ဆမီး	စါစက်တင်ဘာလအထိ	၅၁၇၄၉	၂၇၅၉၀၉	၂၉၃၄၆	၄၅၈၀၂	၆၃၁၇	-
မြို့နယ်ချုပ်			၂၀၆၉၉၈	၁၁၀၃၆၃၇	၁၁၇၃၈၄	၁၈၃၂၄၀၇	၂၅၂၇၁	

(ဃ) မြို့နယ်ကြက်၊ဘဲ၊ငုံးဥထုတ်လုပ်မှု

စဉ်	မြို့နယ်/မြို့	ခုနှစ်	ကြက်ဥ	ဘဲဥ	ငုံးဥ
၁	ပလက်ဝ	၂၀၁၉ခုနှစ်၊စက်တင်ဘာလအထိ	၁၄၄၈၁၀၃၇	၂၂၆၇၅၅၀	-
၂	ဆမီး		၄၈၂၇၀၁၂	၇၅၅၈၄	-
မြို့နယ်ချုပ်		-	၁၉၃၀၈၀၄၉	၃၀၂၃၃၄	-

(င) မြို့နယ်နို့ထွက်ပစ္စည်းထုတ်လုပ်မှု

စဉ်	မြို့နယ်/မြို့	ခုနှစ်	နို့စားနွား (ကောင်ရေ)	နို့ထွက် (ပိဿာ)
၁	ပလက်ဝ	၂၀၁၉ခုနှစ်၊စက်တင်ဘာလအထိ	-	-
၂	ဆမီး		-	-
မြို့နယ်ချုပ်			-	-

(စ) မြို့နယ်ငါး/ပုစွန်မွေးမြူမှုအခြေအနေ

စဉ်	ခုနှစ်	ငါး			ပုစွန်		
		အရေအတွက် (ကန့်)	ဧက	ထုတ်လုပ်မှုပိဿာ	အရေအတွက် (ကန့်)	ဧက	ထုတ်လုပ်မှုပိဿာ
၁	-	-	-	-	-	-	-
မြို့နယ်ချုပ်		-	-	-	-	-	-

(ဆ) ရေချို/ရေငံငါးဖမ်းလုပ်ငန်းမှအသားထုတ်လုပ်မှု(တန်)

စဉ်	ခုနှစ်	ငါး			ပုစွန်		
		လေလံအရေအတွက်	လုပ်ငန်းအရေအတွက်	ထုတ်လုပ်မှု(တန်)	လေလံအရေအတွက်	လုပ်ငန်းအရေအတွက်	ထုတ်လုပ်မှု(တန်)

	-	-	-	-	-	-	-
မြို့နယ်ချုပ်	-	-	-	-	-	-	-

စက်မှုလက်မှုလုပ်ငန်း

၂၆။ ပလက်ဝမြို့နယ်၏ စက်မှုလက်မှုလုပ်ငန်းဆောင်ရွက်နိုင်မှုအခြေအနေမှာအောက်ပါအတိုင်းဖြစ်ပါသည်-

(က) စက်မှုဇုန်များ

စဉ်	စက်မှုဇုန်အမည်	စက်ရုံအမည်	ထုတ်လုပ်သည့်ပစ္စည်းများ
၁	-	-	-
၂	-	-	-
မြို့နယ်ချုပ်		-	-

(ခ) မြို့နယ်ရှိစက်ရုံများ

စဉ်	မြို့နယ်/ မြို့	စက်ရုံ အမည်	အမျိုး အစား	နိုင်ငံ ပိုင်	ပုဂ္ဂလိက ပိုင်	လုပ်သား အင်အား
၁	ပလက်ဝ	-	-	-	-	-
၂	ဆမီး	-	-	-	-	-
မြို့နယ်ချုပ်		-	-	-	-	-

(ဂ) မြို့နယ်ရှိအလုပ်ရုံများ

စဉ်	မြို့နယ်/ မြို့	အလုပ်ရုံ အမည်	အမျိုး အစား	နိုင်ငံ ပိုင်	ပုဂ္ဂလိက ပိုင်	လုပ်သား အင်အား
-----	--------------------	------------------	----------------	------------------	-------------------	-------------------

၁	ပလက်ဝ	-	-	-	-	-
၂	ဆမီး	-	-	-	-	-
	မြို့နယ်ချုပ်	-	-	-	-	-

(ဃ) အိမ်တွင်းစက်မှုလက်မှုလုပ်ငန်းများ

စဉ်	မြို့နယ်/ မြို့	စက်မှုလက်မှုလုပ်ငန်းအမျိုးအစား	အရေအတွက်	လုပ်သားအင်အား
၁	ပလက်ဝ	စက်ချုပ်လုပ်ငန်း	၂၀	၂၀
		ပန်းထိမ်လုပ်ငန်း	၂	၄
		ပန်းဘဲလုပ်ငန်း	၁	၂
		ဟာလာဆန်စက်	၆၈	၁၂၀
၂	ဆမီး	-	-	-
	မြို့နယ်ချုပ်	-	၉၁	၁၄၆

သစ်တောလုပ်ငန်းဆောင်ရွက်မှုအခြေအနေ

၂၇။ ပလက်ဝမြို့နယ်၏ သစ်တောလုပ်ငန်းနှင့်ပတ်သက်သောအချက်အလက်များမှာအောက်ပါအတိုင်းဖြစ်ပါသည်-

(က) သစ်တောများ

စဉ်	အကြောင်းအရာ	ဧရိယာ(ဧက)	ပေါက်သည့်အပင်များ
၁	ကြိုးဝိုင်းသစ်တော	၁၂၂၅၇၃.၄၄	ရေမနေ၊ထောက်ကြံ့၊တောသရက်၊ ဘန်းဘွေး၊တောပိန္နဲ၊ကညင်
၂	ကြိုးပြင်သစ်တော	၁၆၉၉၆၉၇.၀၀	သစ်ပုပ်၊ဘန်းဘွေး၊တောပိန္နဲ

(ခ) စီးပွားဖြစ်သစ်တောစိုက်ခင်း

စဉ်	စိုက်ပျိုးသူ	နိုင်ငံ/ ပုဂ္ဂလိက ပိုင်	စိုက် ဧက	တည်နေရာ	အပင် အမျိုး အစား	အရေ အတွက်
၁	သစ်တောဦး စီးဌာန	နိုင်ငံပိုင်	၁၀၀	ကုလားတန် ကြီးပိုင်း(၁၄)	ကျွန်း	၅၄၀၀၀
	မြို့နယ်ချုပ်	-	၁၀၀	-	-	၅၄၀၀၀

(ဂ) သစ်ထုတ်လုပ်မှု

စဉ်	အမျိုးအစား	နိုင်ငံ	ပုဂ္ဂလိက	ထုတ်လုပ်မှု (တန်)
၁	ကျွန်း	-	-	-
၂	ပျဉ်းကတိုး	-	-	-
၃	ပိတောက်	-	-	-
၄	ကညင်	-	-	-
၅	အင်ကြင်း	-	-	-
၆	အခြား	-	-	-
	မြို့နယ်ချုပ်	-	-	-

(ဃ) သစ်တောထွက်ပစ္စည်းများ

စဉ်	အမျိုးအစား	ရေတွက်ပုံ	ထုတ်လုပ်မှု
၁	ထင်း	တန်	၂၇.၈
၂	မီးသွေး	တန်	-
၃	ဝါး	လုံး(ထောင်)	၄၉၀.၄
၄	ကြိမ်	လုံး(ထောင်)	-
၅	ရှားစေး	ပိဿာ	-
၆	သနပ်ခါး	ပိဿာ	-

၇	သစ်ခွ	ပိဿာ	-
၈	ခနိ/သက္ကယ်	ပျစ်(ထောင်)	၂၄
၉	ပျားရည်	ပိဿာ	-
၁၀	အင်တွဲ/ပွဲညက်	ပိဿာ	၅၈
၁၁	လျှော်	ပိဿာ	၁၁၄
၁၂	ချိပ်	ပိဿာ	၆၈

တွင်းထွက်ပစ္စည်းထုတ်လုပ်မှုလုပ်ငန်း

၂၈။ ပလက်ဝမြို့နယ်၏ တွင်းထွက်ပစ္စည်းထုတ်လုပ်မှုလုပ်ငန်းနှင့် ပတ်သက်သောအချက်အလက်များမှာအောက်ပါအတိုင်းဖြစ်ပါသည်-

(က) သတ္တုတူးဖော်ထုတ်လုပ်မှု

စဉ်	ခါတ်သတ္တုအမျိုးအစား	ထွက်ရှိသည့် ဒေသ	ထုတ်လုပ်မှု ပမာဏ	ထုတ်လုပ်မှုတန်ဖိုး (ကျပ်သန်း)
-	-	-	-	-
	မြို့နယ်ချုပ်	-	-	-

(ခ) ကျောက်မျက်တူးဖော်မှု

စဉ်	လုပ်ငန်းတည်နေရာ	ကျောက်မျက်ရတနာအမျိုးအစား							
		ရွှေ	ငွေ	ကျောက်စိမ်း	နီလာ	စိန်	ပတ္တမြား	ပုလဲ	စသည်
၁	-	-	-	-	-	-	-	-	-
၂	-	-	-	-	-	-	-	-	-
	မြို့နယ်ချုပ်	-	-	-	-	-	-	-	-

စွမ်းအင်/လျှပ်စစ်ကဏ္ဍ

၃၅။ ပလက်ဝမြို့နယ်၏ စွမ်းအင်/လျှပ်စစ်ကဏ္ဍနှင့်ပတ်သက်သော အချက်အလက်များမှာအောက်ပါအတိုင်းဖြစ်ပါသည်-

(က) ဓါတ်ဆီ/ဒီဇယ်/ဓါတ်ငွေ့အရောင်းဆိုင်များ

စဉ်	မြို့နယ်/မြို့	ဆိုင်အမည်	နိုင်ငံပိုင်	ပုဂ္ဂလိကပိုင်	တစ်နှစ်ရောင်းချမှုစည်ပေါင်း	
					ဓါတ်ဆီ	ဒီဇယ်ဆီ
၁	ပလက်ဝ	-	-	-	-	-
၂	ဆမီး	-	-	-	-	-
	မြို့နယ်ချုပ်	-	-	-	-	-

(ခ) သဘာဝဓါတ်ငွေ့အရောင်းဆိုင်များ

စဉ်	သဘာဝဓါတ်ငွေ့ဆိုင်အမည်	နိုင်ငံပိုင်	ပုဂ္ဂလိကပိုင်	တစ်နှစ်ထွက်ရှိမှုကုဗပေပေါင်း
၁	-	-	-	-
	မြို့နယ်ချုပ်	-	-	-

ပို့ဆောင်ဆက်သွယ်ရေးနှင့်လမ်းပန်းဆက်သွယ်ရေးလုပ်ငန်း

၃၀။ ပလက်ဝမြို့နယ်၏ ပို့ဆောင်ရေးနှင့် လမ်းပန်းဆက်သွယ်ရေးလုပ်ငန်းနှင့်ပတ်သက်သောအချက်အလက်များမှာအောက်ပါအတိုင်းဖြစ်ပါသည်-

(က) လေကြောင်းလမ်း

စဉ်	လေဆိပ်/ရဟတ်ယာဉ်ကွင်းအမည်	တည်နေရာ	မှတ်ချက်
၁	-	-	-

	မြို့နယ်ချုပ်	-	-
--	---------------	---	---

(ခ) ရေကြောင်းလမ်း

စဉ်	ရေကြောင်းလမ်းအမည်	မြို့နယ်တွင်း		အရှည်မိုင်	ဆိပ်ကမ်းအရေအတွက်	
		မှ	ထိ		သင်္ဘောဆိပ်	အခြား
၁	ပလက်ဝအထက်ပိုင်း	ပလက်ဝ	တောင်ပြို	၂၂	-	၁
		တောင်ပြို	တရွန်အိုင်	၁၀	-	၁
		တရွန်အိုင်	ရှင်းလက်ဝ	၃၀	-	၁
၂	ပလက်ဝအောက်ပိုင်း	ပလက်ဝ	ပွဲဝုန်း	၂၀	-	၁
		ပလက်ဝ	ဆမီး	၆၂	-	၁

(ဂ) ရထားလမ်းနှင့်ဘူတာများ

စဉ်	ရထားလမ်းအမည်	မြို့နယ်အတွင်း		အရှည်မိုင်	ဘူတာအရေအတွက်	
		မှ	ထိ		ကြီး	သေး
၁	-	-	-	-	-	-
	မြို့နယ်ချုပ်	-	-	-	-	-

(ဃ) ကားဂိတ်များ

စဉ်	မြို့နယ်/	ကားဂိတ်	ပြေးဆွဲ	ပြေးဆွဲ	ပြေးဆွဲသည့်
-----	-----------	---------	---------	---------	-------------

	မြို့	အမည်	သည့် ခရီးစဉ်	သည့်ယာဉ် အမျိုးအစား	ယာဉ်စီးရေ
၁	ပလက်ဝ	-	-	-	-
၂	ဆမီး	-	-	-	-
	မြို့နယ်ချုပ်	-	-	-	-

လမ်းဦးစီးဌာနလုပ်ငန်းများ

၃၁။ လမ်းဦးစီးဌာန၏လုပ်ငန်းများမှာအောက်ပါအတိုင်းဖြစ်ပါသည်-
(က) ကားလမ်း

စဉ်	ကားလမ်းအမည်	မြို့နယ်အတွင်း		အရှည်မိုင်
		မှ	ထိ	
၁	ပလက်ဝ-မတူပီလမ်း	၆၆/၅	၁၃၅/၀	၆၉/၅
၂	ပလက်ဝ-ကျောက်တော်	၂၃/၅	၃၃/၅	၁၃/၅

(ခ) မြို့နယ်ချင်းဆက်လမ်းများ

စဉ်	လမ်းအမည်	အရှည် (မိုင်/ ဖာလုံ)	အမျိုးအစား			မှတ်ချက်
			ကတ္တရာ	ကျောက် ချော	အမာခံ လမ်း	
၁	မတူပီ- ပလက်ဝ	၆၃/၇	၉/၆	၀/၃	၁၉/၆	မြေသား(၃၄/၀)
၂	ကျောက်တော် -ပလက်ဝ	၂၃/၅	၉/၇	-	၃/၆	မြေသား(၁၀/၀)
	မြို့နယ်ချုပ်	၈၇/၄	၁၉/၅	၀/၃	၂၃/၄	၄၄/၀

(ဂ) တံတားများ

(၁) ပေ (၁၈၀) အထက်တံတားများ

စဉ်	မြို့နယ် အမည်	တံတား အမည်	အရှည် (ပေ)	အမျိုး အစား	တည်ဆောက် သည့်ခုနှစ်	သွားလာနိုင် သည့်ယာဉ် (ကား/ရထား)
၁	ပလက်ဝ	ယုံလက်ချောင်း	၂၃၀× ၅	ကြိုး	၂၀၁၂-၂၀၁၃	-
၂	။	ပက္ကလိုချောင်း	၁၉၀× ၅	ကြိုး	၂၀၁၂-၂၀၁၃	-
၃	။	မီးချောင်း	၃၀၀× ၂၄	RC	၂၀၁၂-၂၀၁၃	ကား
၄	။	အောက်သဲမဝ	၃၀၀× ၂၄	RC	၂၀၁၂-၂၀၁၃	ကား
၅	။	ဘွေလီ	၄၀၀× ၂၄	RC	၂၀၁၄-၂၀၁၅	ကား
၆	။	ရူးချောင်း	၃၀၀× ၄	ကြိုး	၂၀၁၃-၂၀၁၄	-
၇	။	မီးချောင်း	၄၄၀× ၁၂	ဘေလီ	၂၀၁၃-၂၀၁၄	ကား
၈	။	ပလက်ချောင်းကူး	၂၀၀× ၁၂	ဘေလီ	၂၀၁၃-၂၀၁၄	ကား
၉	။	ဆမီးချောင်း	၄၄၀× ၁၂	ဘေလီ	၂၀၁၄-၂၀၁၅	ကား
၁၀	။	နမဒါတံတား	၃၈၀× ၂၄	RC	၂၀၁၄-၂၀၁၅	ကား
၁၁	။	ဥဿလင်းချောင်း	၂၆၀	ကြိုး	၂၀၁၇-၂၀၁၈	-
၁၂	။	ကျီးလေချောင်း	၁၉၂	ကြိုး	၂၀၁၇-၂၀၁၈	-
၁၃	။	ကုလက်ချောင်း	၃၅၀	ကြိုး	၂၀၁၇-၂၀၁၈	-
၁၄	။	ဝက်မချောင်း	၂၂၀× ၆	ကြိုး	၂၀၁၈-၂၀၁၉	-

(၂) ပေ(၁၈၀)အောက်တံတားများ

စဉ်	ပေ(၅၀)မှ (၁၈၀)ရှိတံတားအမည်	အရှည် (ပေ)	အမျိုး အစား	တည်ဆောက် သည့်ခုနှစ်	သွားလာနိုင်သည့် ယာဉ်(ကား/ရထား)	ပေ(၅၀)အောက်တံတား အရေအတွက်
၁	မြေနီကုန်း(၁)	၅၀×၁၂×၁၈	ကွန်ကရစ်	၂၀၁၅-၂၀၁၆	ကား	၁
၂	မြို့မကျောင်းကူး	၅၀×၁၂×၁၈	သစ်သား	၂၀၀၀-၂၀၀၁	-	၁
၃	မြေနီကုန်း(၂)	၄၀×၁၂×၁၈	သစ်သား	၂၀၁၅-၂၀၁၆	ကား	၁
၄	ပလုပ်တောင်(၁)	၁၅×၁၂×၂	သစ်သား	၁၉၉၇-၁၉၉၈	-	၁
၅	ပလုပ်တောင်(၂)	၃၀×၆×၁၀	သစ်သား	၁၉၉၆-၁၉၉၇	-	၁
၆	စုပေါင်းရုံးရှေ့	၂၆×၆×၅	သစ်သား	၁၉၉၇-၁၉၉၈	-	၁
၇	လမ်းသစ်တံတား	၄၀×၆×၄	သစ်သား	၂၀၀၄-၂၀၀၅	-	၁
၈	ညောင်ပင်ကုန်း	၃၀×၁၂×၁၀	ကွန်ကရစ်	၂၀၁၅-၂၀၁၆	ကား	၁
၉	ရွှေအေးချောင်း	၁၂၀×၅	ကြိုး	၂၀၁၂-၂၀၁၃	-	-
၁၀	ကောက်ကြီးချောင်း	၁၄၀×၅	ကြိုး	၂၀၁၂-၂၀၁၃	-	-
၁၁	ရုပ်ချောင်း	၁၂၀×၄	ကြိုး	၂၀၁၁-၂၀၁၂	-	-
၁၂	အထက်သဲမချောင်း	၈၀×၆	သစ်သား	၂၀၁၂-၂၀၁၃	-	-
၁၃	ကိုတန်ချောင်း	၈၀×၆	သစ်သား	၂၀၁၂-၂၀၁၃	-	-
၁၄	ပြိုင်တိန်-မီးဇာ(၁)	၁၅×၆	သစ်သား	၂၀၁၀-၂၀၁၁	-	၁

စဉ်	တံတား အမည်	အရှည် (ပေ)	အမျိုး အစား	တည်ဆောက် သည့်ခုနှစ်	သွားလာနိုင်သည့် ယာဉ်(ကား/ရထား)	ပေ(၅၀)အောက်တံတားအရေအတွက်
၁၅	ကမ်းနားလမ်း(၁)	၈၀×၆	သစ်သား	၂၀၁၁-၂၀၁၂	-	-
၁၆	ရွာမတံတား	၅၀×၁၂×၁၈	သံကူကွန်ကရစ်	၂၀၁၄	ကား	၁
၁၇	ရိက္ခာတံတား	၄၀×၁၂×၁၈	သံကူကွန်ကရစ်	၂၀၁၄	ကား	၁
၁၈	ဦးချောင်းဝ	၁၈×၄×၆	သစ်သား	၂၀၁၂	-	၁
၁၉	လေချောင်းတံတား	၃၀×၁၅	ကြိုး	၂၀၁၃-၂၀၁၄	-	၁
၂၀	မိတ်စာ(၃)တံတား	၈၀×၁၅	သံကူကွန်ကရစ်	၂၀၁၃-၂၀၁၄	ကား	-
၂၁	ဘောင်းဝါးတံတား	၄၀×၁၄×၂၀	သစ်သား	၂၀၁၃-၂၀၁၄	-	၁
၂၂	အောက်သဲမဝတံတား	၁၁၀×၁၄	သစ်သား	၂၀၁၄-၂၀၁၅	-	-
၂၃	ကွမ်းချောင်းတံတား	၉၀×၅×၂၁	သစ်သား	၂၀၁၃-၂၀၁၄	-	-
၂၄	ဒလက်မေတံတား	၅၀×၁၄	သံကူကွန်ကရစ်	၂၀၁၆-၂၀၁၇	-	၁
၂၅	တမန်းသားတံတား	၃၀×၁၄	သံကူကွန်ကရစ်	၂၀၁၆-၂၀၁၇	-	၁
	မြို့နယ်ချုပ်					၁၆

(ဃ) လမ်းတံတားသုံးစက်ကိရိယာများ

စဉ်	မြို့နယ်/ မြို့	လမ်းတံတားသုံးစက်ကိရိယာများ				လုပ်သား ဦးရေ
		မြေထိုး စက်	မြေကော် စက်	မြေကြိတ် စက်	မြေသယ် ယာဉ်	
၁	ပလက်ဝ	-	-	၁	၁	-
၂	ဆမီး	-	-	-	-	-
	မြို့နယ်ချုပ်	-	-	၁	၁	-

(င) လမ်း/တံတားအသုံးပြုခကောက်ခံသည့်လုပ်ငန်း

စဉ်	တိုးဂိတ် အမည်	တည်နေရာ	လမ်း/တံတားအရှည်		ကုမ္ပဏီ/အဖွဲ့အစည်း / လူပုဂ္ဂိုလ်
			မှ	ထိ	
၁	-	-	-	-	-
	မြို့နယ်ချုပ်	-	-	-	-

ဟိုတယ်နှင့်ခရီးသွားလုပ်ငန်း

၃၂။ ပလက်ဝမြို့နယ်ရှိ ဟိုတယ်နှင့်ခရီးသွားလုပ်ငန်းနှင့်ပတ်သက်သောအချက်အလက်များမှာအောက်ပါအတိုင်းဖြစ်ပါသည်-

(က) ဟိုတယ်၊မိုတယ်၊အင်း၊တည်းခိုခန်း

(၁) ဟိုတယ်

စဉ်	ဟိုတယ် အမည်	ဟိုတယ်		အဆင့်	အခန်း ပေါင်း
		နိုင်ငံပိုင်	ပုဂ္ဂလိက ပိုင်		
၁	-	-	-	-	-
	မြို့နယ်ချုပ်	-	-	-	-

(၂) မိုတယ်၊အင်း၊တည်းခိုခန်း

စဉ်	မြို့နယ်/မြို့	မိုတယ် အရေ အတွက်	အင်းအရေ အတွက်	တည်းခိုခန်း အရေ အတွက်
၁	ပလက်ဝ	-	-	၆
၂	ဆမီး	-	-	-
	မြို့နယ်ချုပ်	-	-	၆

(ခ) ကမ်းခြေနှင့်အပန်းဖြေနေရာများ

စဉ်	ကမ်းခြေ/အပန်းဖြေနေရာအမည်	တည်နေရာ
၁	-	-
၂	-	-
	-	-

သမဝါယမအသင်းများ

၃၃။ ပလက်ဝမြို့နယ်တွင်ရှိသော သမဝါယမအသင်းများမှာ အောက်ပါ အတိုင်းဖြစ်ပါသည်-

စဉ်	မြို့နယ်	သမဝါယမ အသင်းပေါင်း	သမဝါယမ အသင်းစုပေါင်း	မှတ်ချက်
၁	ပလက်ဝ	၉၃	၁	
၂	ဆမီး	-	-	
	စုစုပေါင်း	၉၃	၁	

စီးပွားရေးဆိုင်ရာအခြေခံအဆောက်အအုံများ

၃၄။ ပလက်ဝမြို့နယ်တွင်ရှိသော စီးပွားရေးဆိုင်ရာအခြေခံအဆောက်အအုံများမှာအောက်ပါအတိုင်းဖြစ်ပါသည်-

(က) ကုမ္ပဏီ၊ကုန်စည်ဒိုင်၊ပွဲရုံများ၊ဈေးနှင့်ကုန်တိုက်များ

(၁) ကုမ္ပဏီများ

စဉ်	ကုမ္ပဏီအမည်	ဆောင်ရွက်သည့်လုပ်ငန်း	တည်နေရာ
၁	ကားလ်တောင်	ရေလမ်း၊တံတား၊အဆောက်အအုံ	ပလက်ဝ
၂	ကီမို	ရေလမ်း၊တံတား၊အဆောက်အအုံ	ပလက်ဝ
၃	တောင်မင်း	ရေလမ်း၊တံတား၊အဆောက်အအုံ	ပလက်ဝ
၄	ဆတူထပ်လှိုင်း	ရေတံတား၊အဆောက်အအုံ	ပလက်ဝ
၅	ခူမီးရီရ်ကျင်	ရေတံတား၊အဆောက်အအုံ	ပလက်ဝ
၆	စိုးမိုးနိုင်	ရေတံတား၊အဆောက်အအုံ	ပလက်ဝ
၇	ကေအေမာနွေ	ရေတံတား၊အဆောက်အအုံ	ပလက်ဝ
၈	ပလက်ဝရွှေမြေ	ရေတံတား၊အဆောက်အအုံ	ပလက်ဝ
၉	ရွှေကုလားတန်	ရေတံတား၊အဆောက်အအုံ	ပလက်ဝ
၁၀	ရှာလုံမိ	ရေတံတား၊အဆောက်အအုံ	ပလက်ဝ
၁၁	တာမ်ခွန်	ရေတံတား၊အဆောက်အအုံ	ပလက်ဝ
၁၂	လုံမွဲလ	ရေတံတား၊အဆောက်အအုံ	ပလက်ဝ
၁၃	ကံပြည့်စုံ	ရေတံတား၊အဆောက်အအုံ	ပလက်ဝ
၁၄	ရတနာစိုင်း	ရေတံတား၊အဆောက်အအုံ	ပလက်ဝ
၁၅	ဟာရ်မွန်	ရေတံတား၊အဆောက်အအုံ	ပလက်ဝ
၁၆	မြေနီတောင်တန်း	ရေတံတား၊အဆောက်အအုံ	ပလက်ဝ
၁၇	ဒိုင်သဇင်မိသားစု	ရေတံတား၊အဆောက်အအုံ	ဆမီး
၁၈	ဆမီးရွှေမြေ	ရေတံတား၊အဆောက်အအုံ	ဆမီး
၁၉	ရွှေဆမီးမဏ္ဍိုင်	ရေတံတား၊အဆောက်အအုံ	ဆမီး
၂၀	ဆမီးရွှေမိသားစု	ရေတံတား၊အဆောက်အအုံ	ဆမီး

၂၁	ဆမီးသား	ရေတံတား၊အဆောက်အဦး	ဆမီး
----	---------	-------------------	------

စဉ်	ကုမ္ပဏီအမည်	ဆောင်ရွက်သည့်လုပ်ငန်း	တည်နေရာ
၂၂	ဆမီးဗေသလ	ရေတံတား၊အဆောက်အဦး	ဆမီး
၂၃	သံထောင်တော်ဝင်	ရေတံတား၊အဆောက်အဦး	သံထောင်
၂၄	အောင်နွဲ့တင်	ရေတံတား၊အဆောက်အဦး	ပလက်ဝ
၂၅	ရွှေသဇင်မြေ	ရေတံတား၊အဆောက်အဦး	ပလက်ဝ
၂၆	အိုလီဗာစတား	ရေတံတား၊အဆောက်အဦး	ပလက်ဝ
၂၇	ဇော်မင်းဦး	ရေတံတား၊အဆောက်အဦး	ပလက်ဝ
၂၈	ဆီနိုင်	ရေတံတား၊အဆောက်အဦး	ပလက်ဝ
၂၉	မိုးမြင့်တောင်တန်း	ရေတံတား၊အဆောက်အဦး	ပလက်ဝ
၃၀	သန်းနိုင်	ရေတံတား၊အဆောက်အဦး	ပလက်ဝ
၃၁	HCKM	ရေတံတား၊အဆောက်အဦး	ပလက်ဝ
၃၂	ပထိန်တလန်တောင်တန်း	ရေတံတား၊အဆောက်အဦး	ပလက်ဝ
၃၃	အေမဟာထွန်း	ရေတံတား၊အဆောက်အဦး	ဆမီး
၃၄	လင်းယုန်	ရေတံတား၊အဆောက်အဦး	ဆမီး
၃၅	စိမ်းလန်ကီမာ	ရေတံတား၊အဆောက်အဦး	ဆမီး

(၂) ကုန်စည်ခိုင်များ

စဉ်	မြို့နယ်/မြို့	ကုန်စည်ခိုင်အမည်	ရောင်းဝယ်သည့်ပစ္စည်းများ	တည်နေရာ
၁	ပလက်ဝ	-	-	-
၂	ဆမီး	-	-	-
	မြို့နယ်ချုပ်	-	-	-

(၃) ပွဲရုံများ

စဉ်	မြို့နယ်/မြို့	ပွဲရုံအမည်	ရောင်းဝယ်သည့်ပစ္စည်းများ	တည်နေရာ
၁	ပလက်ဝ	-	-	-

၂	ဆမီး	-	-	-
	မြို့နယ်ချုပ်	-	-	-

(င) ဈေးများ

စဉ်	မြို့နယ်/မြို့	ဈေးအမည်	တည်နေရာ	မှတ်ချက်
၁	ပလက်ဝ	မြို့မဈေး	မြို့မရပ်ကွက်၊ ပလက်ဝမြို့	
၂	ဆမီး	စည်ပင်ဈေး	အမှတ်(၂)ရပ်ကွက်	
	မြို့နယ်ချုပ်	၂	-	

(၅) ကုန်တိုက်များ

စဉ်	မြို့နယ်/မြို့	ကုန်တိုက်အမည်	တည်နေရာ	မှတ်ချက်
၁	ပလက်ဝ	-	-	-
၂	ဆမီး	-	-	-
	မြို့နယ်ချုပ်	-	-	-

(ခ) ဘဏ်များ

စဉ်	မြို့နယ်/မြို့	ဘဏ်အမည်	အစိုးရပိုင်	ပုဂ္ဂလိကပိုင်	စုစုပေါင်း
၁	ပလက်ဝ	၁	၁	-	၁
၂	ဆမီး	-	-	-	-
	မြို့နယ်ချုပ်	၁	၁	-	၁

(ဂ) စတိုးဆိုင်နှင့်အရောင်းဆိုင်များ

စဉ်	ဆိုင်အမျိုးအစား	အရေအတွက်
၁	စတိုးဆိုင်	-
၂	ရွှေဆိုင်	၄
၃	လျှပ်စစ်ပစ္စည်းဆိုင်	၄
၄	ဖုန်း/ဖုန်းပစ္စည်းအရောင်းဆိုင်	၁၀
၅	စာအုပ်ဆိုင်	၇

၆	ဆေးဆိုင်	၁၁
၇	စားသောက်ဆိုင်	၁၀
၈	လက်ဖက်ရည်ဆိုင်	၁၈
၉	ကုန်မာဆိုင်	၇
၁၀	စိုက်ပျိုးရေးပစ္စည်းဆိုင်	-
၁၁	ဆောက်လုပ်ရေးပစ္စည်းဆိုင်	၂
၁၂	ဝန်ဆောင်မှုလုပ်ငန်းဆိုင်	-
၁၃	ဆန်ဆိုင်	၁၄
၁၄	အဝတ်အထည်ဆိုင်	၃၀
၁၅	နိဗ္ဗာန်ကုန်ဆိုင်	-
	မြို့နယ်ချုပ်	၁၁၇

စည်ပင်သာယာရေးလုပ်ငန်းများ

၃၅။ ပလက်ဝမြို့နယ်၏ စည်ပင်သာယာရေးလုပ်ငန်းများမှာ အောက်ပါ အတိုင်းဖြစ်ပါသည်-

(က) ဈေးလုပ်ငန်း

စဉ်	မြို့နယ်/ မြို့	ဈေးအမည်	ဆိုင်ခန်း အရေအ တွက်	နိုင်ငံပိုင်	ပုဂ္ဂလိ ကပိုင်	တည်နေရာ
၁	ပလက်ဝ	စည်ပင်သာယာဈေး	၂၁၂	၁	-	မြို့မ
၂	ဆမီး	စည်ပင်သာယာဈေး	၉	၁	-	အမှတ်(၂)
	မြို့နယ်ချုပ်	-	၂၂၁	၂	-	-

(ခ) သောက်သုံးရေရရှိရေးလုပ်ငန်း

စဉ်	မြို့နယ်/ မြို့	စက်ရုံအ မည်	တည် နေရာ	အမျိုး အစား	တစ်ရက်ထုတ်လုပ်မှု (ဂါလံ)	ဖြန့်ဖြူးနိုင် မည့် (အိမ်ခြေ)
-----	--------------------	----------------	-------------	----------------	-----------------------------	-------------------------------------

၁	ပလက်ဝ	-	-	-	-	-
၂	ဆမီး	-	-	-	-	-
	မြို့နယ်ချုပ်	-	-	-	-	-

(ဂ) သန့်ရှင်းရေးလုပ်ငန်း

စဉ်	မြို့နယ်/ မြို့	သန့်ရှင်းရေးသုံးစက်ကိရိယာများ(စီး)				လုပ်သား ဦးရေ
		သန့်ရှင်း ရေးယာဉ်	မိလ္လာယာဉ်	ဖုံစုပ်စက်	ရေစုပ် စက်	
၁	ပလက်ဝ	၁	-	-	-	၄
၂	ဆမီး	-	-	-	-	-
	မြို့နယ်ချုပ်	၁	-	-	-	၄

(ဃ) လမ်း/တံတားလုပ်ငန်း

(၁) လမ်းလုပ်ငန်း

စဉ်	မြို့နယ်/ မြို့	လမ်း ပေါင်း	စုစုပေါင်း လမ်းအရှည် (မိုင်)	ကတ္တရာ/ ကွန်ကရစ်လမ်း		ကျောက်ခင်းလမ်း		မြေသားလမ်း	
				လမ်း	မိုင်	လမ်း	မိုင်	လမ်း	မိုင်
၁	ပလက်ဝ	၂၈	၃/၃	၂၀	၂/၀	၁	၀/၂	၇	၁/၁
၂	ဆမီး	၁၈	၄/၁	၈	၀/၅	၁	၀/၁	၉	၃/၃
	မြို့နယ်ချုပ်	၄၆	၇/၄	၂၈	၂/၅	၂	၀/၃	၁၆	၄/၄

(၂) တံတားလုပ်ငန်း

စဉ်	မြို့နယ်/ မြို့	တံတားပေါင်း(စင်း)				
		သံ	ကွန်ကရစ်	အုတ်	သစ်သား	ပေါင်း
၁	ပလက်ဝ	-	၇	-	၄	၁၁
၂	ဆမီး	-	-	-	-	-
	မြို့နယ်ချုပ်	-	၇	-	၄	၁၁

(၃) လမ်းတံတားသုံးစက်ကိရိယာများ

စဉ်	မြို့နယ်/ မြို့	လမ်းတံတားသုံးစက်ကိရိယာများ	လုပ်သားဦး
-----	--------------------	----------------------------	-----------

		မြေထိုးစက်	မြေကော်စက်	မြေကြိတ်စက်	မြေသယ်ယာဉ်	ရေ
၁	ပလက်ဝ	-	-	၁	၁	-
၂	ဆမီး	-	-	-	-	-
	မြို့နယ်ချုပ်	-	-	၁	၁	-

ပုံနှိပ်လုပ်ငန်းနှင့်မီဒီယာလုပ်ငန်းများ

၃၆။ ပလက်ဝမြို့နယ်တွင်ရှိသော ပုံနှိပ်တိုက်နှင့်မီဒီယာလုပ်ငန်းများမှာ အောက်ပါအတိုင်းဖြစ်ပါသည်-

(က) ပုံနှိပ်လုပ်ငန်းနှင့်တေးသံသွင်းဗွီဒီယို

စဉ်	မြို့နယ်/မြို့	ပုံနှိပ်စက်		ကွန်ပျူတာ	မိတ္တူ	တေးသံသွင်း	ဗွီဒီယို
		နိုင်ငံပိုင်	ပုဂ္ဂလိကပိုင်				
၁	ပလက်ဝ	-	-	၅	၅	-	-
၂	ဆမီး	-	-	၄	၄	-	-
	မြို့နယ်ချုပ်	-	-	၉	၉	-	-

(ခ) မီဒီယာလုပ်ငန်းများ

စဉ်	မြို့နယ်/မြို့	သတင်းစာအမည်	တစ်လဖြန့်စောင်ရေ	ဂျာနယ်အမည်	တစ်လဖြန့်စောင်ရေ
၁	ပလက်ဝ	-	-	-	-
၂	ဆမီး	-	-	-	-
	မြို့နယ်ချုပ်	-	-	-	-

ပြည်တွင်းအသားတင်ထုတ်လုပ်မှုနှင့်ဝန်ဆောင်မှုတန်ဖိုး

၃၇။ ပလက်ဝမြို့နယ်၏အသားတင်ထုတ်လုပ်မှုနှင့်ဝန်ဆောင်မှုတန်ဖိုးမှာအောက်ပါအတိုင်းဖြစ်ပါသည်-
(ကျပ်သန်းပေါင်း)

စဉ်	အကြောင်းအရာ	၂၀၁၇- ၂၀၁၈အသား တင်ထုတ် လုပ်မှုတန်ဖိုး	၂၀၁၈-၂၀၁၉ ရည်မှန်းချက် တန်ဖိုး	၂၀၁၉ခုနှစ်၊ဩဂုတ်လကုန်ထိဆောင်ရွက် နိုင်မှု		
				တန်ဖိုး	အကောင် အထည် ဖော်နိုင်မှု	တိုးတက် မှု %
၁	ထုတ်လုပ်မှုတန်ဖိုး	၂၅၂၅၄.၉	၃၄၅၀၄.၃	၂၇၁၆၁.၉	၇၈.၇	၇.၆
၂	ဝန်ဆောင်မှု	၅၂၈၈.၃	၅၀၉၄.၉	၅၄၄၅.၂	၁၀၆.၉	၄.၁
၃	ကုန်သွယ်မှုတန်ဖိုး	၆၁၆၈.၅၃၄	၆၃၀၃.၇	၆၃၅၂.၇၁၂	၁၀၀.၈	၃.၀
၄	အသားတင်ထုတ်လုပ်မှု နှင့်ဝန်ဆောင်မှုတန်ဖိုး	၃၆၆၅၁.၇	၄၅၉၀၂.၉	၃၈၉၅၉.၉	၈၄.၉	၆.၃

တစ်ဦးချင်းဝင်ငွေ

၃၈။ ပလက်ဝမြို့နယ်၏ တစ်ဦးချင်းဝင်ငွေကိုအောက်ပါ အတိုင်းဖော်ပြ အပ်ပါသည်-

စဉ်	၂၀၁၆-၁၇	၂၀၁၇-၂၀၁၈	၂၀၁၈-၂၀၁၉
၁	၄၂၅၄၁၉	၄၅၇၀၃၅	-

အသက်မွေးဝမ်းကျောင်းလုပ်ငန်းအလိုက်အလုပ်လုပ်သူဦးရေ

၃၉။ ပလက်ဝမြို့နယ်၏ အသက်မွေးဝမ်းကျောင်းလုပ်ငန်းအလိုက် အလုပ်လုပ်ကိုင်သူဦးရေမှာအောက်ပါအတိုင်းဖြစ်ပါသည်-

စဉ်	မြို့နယ်/မြို့	အစိုးရဝန်ထမ်း	ဝန်ဆောင်မှု	စိုက်ပျိုးရေး	မွေးမြူရေး	အရောင်းအဝယ်	စက်မှုလက်မှု	ရေလုပ်ငန်း	ကျဘန်း	အခြား	စုစုပေါင်း
၁	ပလက်ဝ	၂၁၈၅	-	၂၉၅၂	-	၂၄၃၉	-	-	၁၀၁၅	၈၅၀	၃၆၀၁၁
၂	ဆမီး	၁၆၁	-	၈၀၄	-	၂၃၀	-	-	၂၇၁	၁၈၅	၁၆၅၁
	မြို့နယ်ချုပ်	၂၃၄၆	-	၃၀၃၂၆	-	၂၆၆၉	-	-	၁၂၈၆	၁၀၃၅	၃၇၆၆၂

အလုပ်လုပ်နိုင်သူဦးရေနှင့်အလုပ်လက်မဲ့ဦးရေ

၄၀။ ပလက်ဝမြို့နယ်တွင်ရှိသော အလုပ်လုပ်နိုင်သူဦးရေနှင့်အလုပ်လက်မဲ့နှုန်းကိုအောက်ပါအတိုင်းဖော်ပြအပ်ပါသည်-

စဉ်	မြို့နယ် / မြို့	အလုပ်လုပ်နိုင်သူဦးရေ	လုပ်ငန်းခွင်ရှိလုပ်သားဦးရေ	အလုပ်လက်မဲ့ဦးရေ	အလုပ်လက်မဲ့ရာခိုင်နှုန်း
၁	ပလက်ဝ	၅၄၉၅၃	၃၆၀၁၁	၁၈၉၄၂	၃၄.၄၆
၂	ဆမီး	၁၉၂၆	၁၆၅၁	၂၇၅	၁၄.၂၇
	မြို့နယ်ချုပ်	၅၆၈၇၉	၃၇၆၆၂	၁၉၂၁၇	၃၃.၇၈

အခန်း(၇)

လူမှုရေးဆိုင်ရာအချက်အလက်များ

ပညာရေးကဏ္ဍ

၄၁။ ပလက်ဝမြို့နယ်တွင်ရှိသော ပညာရေးဆိုင်ရာအချက်အလက်များမှာအောက်ပါအတိုင်းဖော်ပြအပ်ပါသည်-

(က) အဆင့်မြင့်ပညာ

(၁) အဆင့်မြင့်ပညာ

စဉ်	တက္ကသိုလ်/ကောလိပ်/သိပ္ပံကျောင်းအမည်	တည်နေရာ	အကျယ်အဝန်း (ဧက)	ဆရာ/ဆရာမဦးရေ	ကျောင်းသား / သူဦးရေ	ဆရာနှင့်ကျောင်းသားအချိုး
၁	-	-	-	-	-	-
၂	-	-	-	-	-	-
	မြို့နယ်ချုပ်	-	-	-	-	-

(ခ) အခြေခံပညာ

(၁) အထကကျောင်းများ

စဉ်	ကျောင်းအမည်	တည်နေရာ	အကျယ်အဝန်း (ဧက)	ဆရာ/မ ဦးရေ	ကျောင်းသား/သူဦးရေ	ဆရာနှင့် ကျောင်းသား အချိုး
၁	အထက(၁)	မြို့မ	၁၂.၀၉	၆၁	၂၀၁၆	၁:၃၃
၂	အထက(၂)	ရိက္ခာ	၅.၀၆	၂၇	၇၁၄	၁:၂၆
၃	အထက(ဆမီး)	ဆမီး	၇.၄၂	၃၁	၁၂၁၅	၁:၃၉
၄	အထက(မီးဇာ)	မီးဇာ	၁၆.၄၆	၂၅	၇၂၂	၁:၂၉
၅	အထက(သံထောင်)	သံထောင်	၁၅.၁၇	၁၆	၅၃၁	၁:၃၃
၆	အထက(ရှင်းလက်ဝ)	ရှင်းလက်ဝ	၈.၈၇	၁၉	၅၀၄	၁:၂၇
၇	အထက(ဒလက်မေ)	ဒလက်မေ	၁၀.၅၀	၁၉	၁၄၄	၁:၈
၈	အထက(မိတ်စာဝ)	မိတ်စာဝ	၁၃.၅၀	၁၃	၃၃၈	၁:၂၆
၉	အထက(ကင်ချောင်း)	စိမ့်စင်း	၇.၆၀	၂၁	၄၂၁	၁:၂၀

စဉ်	ကျောင်း အမည်	တည် နေရာ	အကျယ် အဝန်း (ဧက)	ဆရာ/မ ဦးရေ	ကျောင်းသား/ သူဦးရေ	ဆရာနှင့် ကျောင်းသား အချိုး
၁၀	အထက(ကွမ်းချောင်းဝ)	ကွမ်းချောင်းဝ(၁)	၅.၁၀	၃	၂၈၆	၁:၉၅
၁၁	အထက(ဂဏန်း)	ဂဏန်း	၃.၁၀	၁၂	၁၉၅	၁:၁၆
၁၂	အထက(ဒိုးချောင်းဝ)	ဒိုးချောင်းဝ	၁၄.၆၆	၈	၃၃၃	၁:၄၂
၁၃	အထက(ပေါင်းမိုဝ်)	ပေါင်းမိုဝ်	၆.၂၀	၉	၃၃၈	၁:၃၈
၁၄	အထက(မုံးတနူး)	မုံးတနူး	၇.၆၀	၁၀	၁၉၆	၁:၂၀
၁၅	အထက(လုံနူး)	လုံနူး	၃.၆၀	၁၀	၁၃၅	၁:၁၄
	စုစုပေါင်း	-	-	၂၈၄	၈၀၈၈	၁:၂၈

(၂) အထက(ခွဲ)ကျောင်းများ

စဉ်	ကျောင်းအမည်	တည်နေရာ	အကျယ် အဝန်း (ဧက)	ဆရာ/ မဦး	ကျောင်းသား/ သူဦးရေ	ဆရာနှင့် ကျောင်းသား အချိုး
၁	အထက(ခွဲ)မြို့သစ်	ပလက်ဝ	၁၆.၄၀	၂၀	၂၇၆	၁:၁၄
၂	အထက(ခွဲ) (ပထိန်တလန်)	ပထိန်တလန်	၁၀.၀၀	၁၄	၁၅၇	၁:၁၁
၃	အထက(ခွဲ)ကန်တောင်	ကန်တောင်	၅.၈၀	၇	၁၃၃	၁:၁၉
၄	အထက(ခွဲ)ကျီးလေအောက်	ကျီးလေအောက်	၄.၁၂	၁၂	၂၁၅	၁:၁၈
၅	အထက(ခွဲ)ချင်းဒေါက်	ချင်းဒေါက်	၅.၂၀	၁၁	၂၁၉	၁:၂၀
၆	အထက(ခွဲ)ခဝဲ	ခဝဲ	၃.၇၀	၇	၃၂၂	၁:၄၆
၇	အထက(ခွဲ)ဆီးဖလောင်း	ဆီးဖလောင်း	၆.၁၀	၁၅	၁၆၈	၁:၁၁
၈	အထက(ခွဲ)တပ်ချောင်း	တပ်ချောင်း	၃.၂၀	၃	၁၁၆	၁:၃၉
၉	အထက(ခွဲ)တရွန်အိုင်	တရွန်အိုင်	၅.၀၆	၁၅	၂၈၀	၁:၁၉
၁၀	အထက(ခွဲ)တို့ကင်းဝ	တို့ကင်းဝ	၅.၇၆	၁၀	၃၀၂	၁:၃၀

စဉ်	ကျောင်းအမည်	တည်နေရာ	အကျယ် အဝန်း (ဧက)	ဆရာ/ မဦး	ကျောင်းသား/ သူဦးရေ	ဆရာနှင့် ကျောင်းသား အချိုး
၁၁	အထက(ခွဲ)တို့ဆော့ကုန်း	တို့ဆော့ကုန်း	၉.၅၀	၈	၁၀၃	၁:၁၃
၁၂	အထက(ခွဲ)တုံးမဝ	တုံးမဝ	၃.၇၅	၁၂	၂၁၈	၁:၁၈
၁၃	အထက(ခွဲ)နှမဒါ	နှမဒါ	၄.၆၇	၁၃	၂၁၇	၁:၁၇
၁၄	အထက(ခွဲ)မီးလက်ဝ	မီးလက်ဝ	၄.၈၀	၁၅	၄၀၇	၁:၂၇
၁၅	အထက(ခွဲ)ယောင်ဝ	ယောင်ဝ	၄.၃၀	၄	၁၉၉	၁:၅၀
၁၆	အထက(ခွဲ)လယ်လှ	လယ်လှ	၄.၁၀	၁၁	၂၅၄	၁:၂၃
၁၇	အထက(ခွဲ)ဝက်မ	ဝက်မ	၅	၁၂	၂၀၃	၁:၁၇
၁၈	အထက(ခွဲ)အပ်စ	အပ်စ	၄.၆၀	၅	၁၈၁	၁:၃၆
၁၉	အထက(ခွဲ)အောက်သဲမဝ	အောက်သဲမဝ	၃.၅၀	၁၄	၂၉၉	၁:၂၁
၂၀	အထက(ခွဲ)ဘောင်ကုန်း	ဘောင်ကုန်း	၃.၅၀	၆	၈၅	၁:၁၄
	စုစုပေါင်း	-	-	၂၀၄	၄၃၅၄	၁:၂၀

(၃) အလကကျောင်းများ

စဉ်	ကျောင်းအမည်	တည်နေရာ	အကျယ် အဝန်း (ဧက)	ဆရာ/မ ဦးရေ	ကျောင်း သား/သူ ဦးရေ	ဆရာနှင့် ကျောင်းသား အချိုး
၁	အလက(ဂါရာပြင်)	ဂါရာပြင်	၃.၇၀	၈	၂၃၄	၁:၂၉
၂	အလက(ဆင်အိုးဝ-၂)	ဆင်အိုးဝ-၂	၅.၄၀	၆	၂၀၉	၁:၃၅
၃	အလက(ဧည့်ဘောင်းပြင်)	ဧည့်ဘောင်းပြင်	၂.၇၀	၁၁	၉၆	၁:၉
၄	အလက(ကယက်)	ကယက်	၁.၈၀	၂	၁၃၂	၁:၆၆
၅	အလက(ကျားခေါင်း)	ကျားခေါင်း	၃.၉၈	၁	၁၅၇	၁:၁၅၇
၆	အလက(ကာရာမိတ်)	ကာရာမိတ်	၂.၁၀	၄	၂၂၄	၁:၅၆
၇	အလက(ကိုဖေရှေ့)	ကိုဖေရှေ့	၄.၂၀	၅	၁၉၈	၁:၄၀
၈	အလက(ကူးဝ)	ကူးဝ	၄.၅၀	၁၀	၂၂၀	၁:၂၂
၉	အလက(ချိုင်းစန်း)	ချိုင်းစန်း	၃.၄၇	၅	၉၁	၁:၁၈
၁၀	အလက(ငမြင်းသောင်)	ငမြင်းသောင်	၂.၇၀	၈	၁၅၁	၁:၁၉
၁၁	အလက(စင်ကီတောင်)	စင်ကီတောင်	၄.၀၃	၃	၁၀၄	၁:၃၅
၁၂	အလက(စင်လီ)	စင်လီ	၅.၇၀	၅	၇၄	၁:၁၅
၁၃	အလက(ဆတ်ချိုင်း)	ဆတ်ချိုင်း	၁.၄၇	၁	၁၀၇	၁:၁၀၇
၁၄	အလက(တင်းဘုန်း)	တင်းဘုန်း	၅.၀၁	၂	၇၀	၁:၃၅

စဉ်	ကျောင်းအမည်	တည်နေရာ	အကျယ် အဝန်း(ဧက)	ဆရာ/မ ဦးရေ	ကျောင်း သား/သူဦးရေ	ဆရာနှင့် ကျောင်းသားအချိုး
၁၅	အလက(တိန်းလက်ဝ)	တိန်းလက်ဝ	၅.၅၀	၈	၁၈၉	၁:၂၄
၁၆	အလက(ထိန်းခေါင်)	ထိန်းခေါင်	၅.၇၀	၇	၆၇	၁:၁၀
၁၇	အလက(ထိုးနူး)	ထိုးနူး	၃.၃၇	၃	၁၀၈	၁:၃၆
၁၈	အလက(ပင်းဝ)	ပင်းဝ	၅.၁၀	၅	၁၃၇	၁:၂၇
၁၉	အလက(ပျဉ်ဝ)	ပျဉ်ဝ	၁.၈၇	၈	၂၀၈	၁:၂၆
၂၀	အလက(ပါရာ)	ပါရာ	၄	၆	၂၀၃	၁:၃၄
၂၁	အလက(ပိန္နဲတပင်)	ပိန္နဲတပင်	၃.၇၀	၇	၈၄	၁:၁၂
၂၂	အလက(ဖက်ချောင်းဝ)	ဖက်ချောင်းဝ	၃.၅၀	၂	၁၃၂	၁:၆၆
၂၃	အလက(ဗုဒ္ဓဂါမ)	ဗုဒ္ဓဂါမ	၅.၇၆	၄	၁၆၈	၁:၄၂
၂၄	အလက(ဘူးချောင်းဝ)	ဘူးချောင်းဝ	၄.၅၀	၃	၉၈	၁:၃၃
၂၅	အလက(ဘောင်းစီး)	ဘောင်းစီး	၄	၇	၁၈၈	၁:၂၇
၂၆	အလက(မွန်ထောင့်)	မွန်ထောင့်	၂.၅၀	၉	၁၆၅	၁:၁၈
၂၇	အလက(မအူ)	မအူ	၄.၅၀	၆	၁၀၈	၁:၁၈
၂၈	အလက(မောစုန်းကြီး)	မောစုန်းကြီး	၃	၃	၁၄၄	၁:၄၈

စဉ်	ကျောင်းအမည်	တည်နေရာ	အကျယ် အဝန်း(ဧက)	ဆရာ/မ ဦးရေ	ကျောင်း သား/သူဦးရေ	ဆရာနှင့် ကျောင်းသားအချိုး
၂၉	အလက(ယီးလာဝ)	ယီးလာဝ	၃.၂၀	၄	၉၃	၁:၂၃
၃၀	အလက(ရာရီ)	ရာရီတောင်	၃	၇	၁၀၃	၁:၁၅
၃၁	အလက(ရွှေလှိုင်ပွဲ)	ရွှေလှိုင်ပွဲ	၂.၄၉	၁	၁၆၈	၁:၁၆၈
၃၂	အလက(ရှင်မဒိန်)	ရှင်မဒိန်	၃.၇၀	၂	၁၁၈	၁:၅၉
၃၃	အလက(လိပ်ကုန်း-၂)	လိပ်ကုန်း-၂	၂.၇၀	၈	၁၂၈	၁:၁၆
၃၄	အလက(လှိုင်းဝတ်တောင်)	လှိုင်းဝတ်တောင်	၅	၃	၇၅	၁:၂၅
၃၅	အလက(ဝါဒိုင်ကုန်း)	ဝါဒိုင်ကုန်း	၃.၂၇	၀	၁၀၂	၁:
၃၆	အလက(ဝါလောင်ကုန်း)	ဝါလောင်ကုန်း	၅	၂	၅၉	၁:၃၀
၃၇	အလက(ဟားလာဝ)	ဟားလာဝ	၃.၆၅	၄	၁၄၀	၁:၃၅
၃၈	အလက(အထက်ငရှား)	အထက်ငရှား	၃	၆	၁၃၉	၁:၂၃
၃၉	အလက(အထက်ဘလိုင်)	အထက်ဘလိုင်	၁	၇	၁၃၀	၁:၁၉
၄၀	အလက(အောက်နူးဘူး)	အောက်နူးဘူး	၅.၇၀	၁၁	၁၁၇	၁:၁၁
၄၁	အလက(အောက်ဘလိုင်)	အောက်ဘလိုင်	၅.၆၀	၉	၁၄၁	၁:၁၆
၄၂	အလက(ဦးရှိန်ဝ)	ဦးရှိန်ဝ	၃	၃	၁၂၆	၁:၄၂
	စုစုပေါင်း	-	-	၂၁၆	၅၇၀၅	၁:၂၆

(၄) အလက(ခွဲ)ကျောင်းများ

စဉ်	ကျောင်းအမည်	တည်နေရာ	အကျယ် အဝန်း(ဧက)	ဆရာ/မ ဦးရေ	ကျောင်းသား /သူဦးရေ	ဆရာနှင့် ကျောင်းသားအချိုး
၁	အလက(ခွဲ)ကြွေသောင်	ကြွေသောင်	၃.၄၀	၄	၈၃	၁:၂၁
၂	အလက(ခွဲ)ကိုဖေကြီး	ကိုဖေကြီး	၃.၈၅	၂	၁၀၄	၁:၅၂
၃	အလက(ခွဲ)ခအုံဝ	ခအုံဝ	၃	၄	၁၂၄	၁:၃၁
၄	အလက(ခွဲ)စက်ပစ်ပြင်	စက်ပစ်ပြင်	၂	၅	၁၆၂	၁:၃၂
၅	အလက(ခွဲ)စိုးနီကနောင်	စိုးနီကနောင်	၂.၁၄	၃	၁၁၂	၁:၃၇
၆	အလက(ခွဲ)ပါးဝ	ပါးဝ	၂	၄	၇၂	၁:၁၈
၇	အလက(ခွဲ)ပိုက်တေ	ပိုက်တေ	၆	၆	၁၀၂	၁:၁၇
၈	အလက(ခွဲ)ပုံဒေါ	ပုံဒေါ	၄.၆၀	၂	၅၄	၁:၂၇
၉	အလက(ခွဲ)ဖရုံချောင်း	ဖရုံချောင်း	၄.၃၀	၇	၁၂၆	၁:၁၈
၁၀	အလက(ခွဲ)ဘားဝ	ဘားဝ	၁.၅၀	၃	၉၂	၁:၃၁
၁၁	အလက(ခွဲ)ဘဲဒုံ	ဘဲဒုံ	၃.၈၅	၄	၁၀၈	၁:၂၇
၁၂	အလက(ခွဲ)မြိတ်ဝ	မြိတ်ဝ	၅.၆၀	၂	၁၄၈	၁:၇၄
၁၃	အလက(ခွဲ)ရကန်	ရကန်	၃.၇၀	၆	၉၃	၁:၁၆
၁၄	အလက(ခွဲ)ရန်းချောင်းဝ	ရန်းချောင်းဝ	၂	၄	၆၉	၁:၁၇
၁၅	အလက(ခွဲ)ရပ်ချောင်း	ရပ်ချောင်း	၃.၁၀	၂	၁၀၃	၁:၅၂
၁၆	အလက(ခွဲ)ရွှေလိုက်ဝ	ရွှေလိုက်ဝ	၄.၃၇	၅	၁၅၂	၁:၃၀

စဉ်	ကျောင်းအမည်	တည်နေရာ	အကျယ် အဝန်း(ဧက)	ဆရာ/မ ဦးရေ	ကျောင်းသား /သူဦးရေ	ဆရာနှင့် ကျောင်းသားအချိုး
၁၇	အလက(ခွဲ)ရွှေပြည်ကုန်း	ရွှေပြည်ကုန်း	၂.၁၉	၁	၃၈	၁:၃၈
၁၈	အလက(ခွဲ)လက်ပံကိုင်း	လက်ပံကိုင်း	၁.၆၆	၂	၁၀၈	၁:၅၄
၁၉	အလက(ခွဲ)လန်ဒန်	လန်ဒန်	၃.၂၀	၃	၅၇	၁:၁၉
၂၀	အလက(ခွဲ)လောင်းချိန်	လောင်းချိန်	၂.၈၀	၂	၁၁၂	၁:၅၆
၂၁	အလက(ခွဲ)ဝတ်ချောင်း	ဝတ်ချောင်း	၃	၄	၁၄၆	၁:၃၇
၂၂	အလက(ခွဲ)ဝါဒိန်	ဝါဒိန်	၃.၄၀	၃	၁၂၂	၁:၄၁
၂၃	အလက(ခွဲ)ဝါးရုံ	ဝါးရုံ	၁.၇၀	-	၈၀	၁:
	စုစုပေါင်း	-	-	၇၈	၂၃၆၇	၁:၃၀

(၅) အမက(လွန်)ကျောင်းများ

စဉ်	မြို့နယ်/မြို့	ကျောင်း အရေအတွက်	ဆရာ/မ ဦးရေ	ကျောင်းသား/ သူဦးရေ	ဆရာနှင့် ကျောင်းသားအချိုး
၁	ပလက်ဝ	၂၈	၈၅	၂၀၃၀	၁:၂၃
၂	ဆမီး	၁	၄	၇၄	၁:၁၈
	မြို့နယ်ချုပ်	၂၉	၈၉	၂၁၀၄	၁:၂၃

(၆) အမကကျောင်းများ

စဉ်	ကျောင်း အရေအတွက်	ဆရာ/မဦးရေ	ကျောင်းသား/သူဦးရေ	ဆရာနှင့် ကျောင်းသားအချိုး
၁	၁၉၈	၃၆၈	၇၃၄၃	၁:၂၀

(၇) အမက(ခွဲ)ကျောင်းများ

စဉ်	ကျောင်း အရေအတွက်	ဆရာ/မဦးရေ	ကျောင်းသား/ သူဦးရေ	ဆရာနှင့် ကျောင်းသားအချိုး
၁	၅၇	၃၁	၁၀၇၈	၁:၃၅

(ဂ) မူလတန်းကြိုကျောင်း

စဉ်	ကျောင်းအမည်	တည်နေရာ	ဆရာ/မ ဦးရေ	ကျောင်းသား/ သူဦးရေ	ဆရာနှင့် ကျောင်းသားအချိုး
၁	စိန်ပေါလု	မြို့မရပ်ကွက်	၃	၅၈	၁:၁၉
၂	ကီမို	ရိက္ခါရပ်ကွက်	၂	၄၅	၁:၂၃
၃	ကိုယ်ထူကိုယ်ထ(မြို့မ)	မြို့မရပ်ကွက်	၂	၂၅	၁:၁၃
၄	ကိုယ်ထူကိုယ်ထ(ရာရီတောင်)	ရာရီတောင်ကျေးရွာ	၁	၈	၁:၈
၅	ကိုယ်ထူကိုယ်ထ(မိတ်စာဝ)	မိတ်စာဝကျေးရွာ	၂	၇	၁:၇
၆	ကိုယ်ထူကိုယ်ထ(ဘောင်ကူး)	ဘောင်ကူးကျေးရွာ	၁	၁၂	၁:၁၂
၇	ကိုယ်ထူကိုယ်ထ(ဝါကြတ်ချောင်း)	ဝါကြတ်ချောင်းရွာ	၁	၁၃	၁:၁၃
	မြို့နယ်ချုပ်	-	၁၂	၁၆၈	၁:၁၄

(ဃ) ဘုန်းတော်ကြီးသင်ပညာရေးကျောင်း

စဉ်	မြို့နယ်/မြို့	ကျောင်းအမည်	တည်နေရာ	ဆရာ/မဦးရေ	ကျောင်းသား/သူဦးရေ	ဆရာနှင့်ကျောင်းသားအချိုး
၁	ပလက်ဝ	နမဒါ	နမဒါကျေးရွာ	၃	၆၈	၁:၂၃
၂	ဆမီး	-	-	-	-	-
	မြို့နယ်ချုပ်	-	-	၃	၆၈	၁:၂၃

(င) ကျောင်းနေအရွယ်ကလေးများကျောင်းအပ်နှံမှု(၂၀၁၉)

စဉ်	မြို့နယ်/ မြို့	(၅)နှစ်ပြည့်ကလေး			ကျောင်းအပ်နှံမှု			ကျောင်း အပ်နှံမှု%
		ကျား	မ	ပေါင်း	ကျား	မ	ပေါင်း	
၁	ပလက်ဝ	၂၀၄၅	၁၈၅၈	၃၉၀၃	၂၀၂၅	၁၈၄၈	၃၈၇၃	၉၉.၄၀%
၂	ဆမီး	-	-	-	-	-	-	-
	မြို့နယ်ချုပ်	၂၀၄၅	၁၈၅၈	၃၉၀၃	၂၀၂၅	၁၈၄၈	၃၈၇၃	၉၉.၄၀%

(စ) တက္ကသိုလ်ဝင်တန်းအောင်မြင်မှု

စဉ်	မြို့နယ်/မြို့	၂၀၁၇-၂၀၁၈ခုနှစ်				၂၀၁၈-၂၀၁၉ခုနှစ်			
		စာရင်းရှိ	ဖြေဆို	အောင်မြင်	ရာခိုင်နှုန်း	စာရင်းရှိ	ဖြေဆို	အောင်မြင်	ရာခိုင်နှုန်း
၁	ပလက်ဝ	၂၂၂	၁၉၀၆	၈၁	၄.၂၅%	၂၀၁၃	၁၇၇၀	၁၂၁	၆.၈၄%
၂	ဆမီး	-	-	-	-	-	-	-	-
	မြို့နယ်ချုပ်	၂၂၂	၁၉၀၆	၈၁	၄.၂၅%	၂၀၁၃	၁၇၇၀	၁၂၁	၆.၈၄%

(ဆ) စာတတ်မြောက်မှုရာခိုင်နှုန်းအခြေအနေ

စဉ်	မြို့နယ်/ မြို့	မြို့နယ် လူဦးရေ	(၁၅)နှစ် အထက် လူဦးရေ	စာတတ် မြောက် ဦးရေ	စာတတ်မြောက်မှု နှုန်း
၁	ပလက်ဝ	၁၀၃၃၅ ၄	၆၆၈၀၂	၅၆၃၄၆	၆၄.၆၃
၂	ဆမီး	၃၇၆၅	၂၁၉၇	၂၁၂၈	၉၆.၈၅
	မြို့နယ်ချုပ်	၁၀၇၁၁ ၉	၆၈၉၉၉	၅၈၄၇၄	၆၄.၄၁

(ဇ) သင်ကြားမှုသင်ယူမှုအထောက်အကူပြု စာသင်ခန်းများ
ဖွင့်လှစ်နိုင်မှုအခြေအနေ

(၁) အထကကျောင်းများ

စဉ်	မြို့နယ်/ မြို့	အထက်တန်းကျောင်း					ပေါင်း
		စာရင်းရှိ	Media တပ်ပြီး	3PLT တပ်ပြီး	2PLT တပ်ပြီး	1PLT တပ်ပြီး	
၁	ပလက်ဝ	၁၄	၃	၅	၆	-	၁၄
၂	ဆမီး	၁	-	၁	-	-	၁
	မြို့နယ်ချုပ်	၁၅	၃	၆	၆	-	၁၅

(၂) အလကကျောင်းများ

စဉ်	မြို့နယ်/ မြို့	အလယ်တန်းကျောင်း					ပေါင်း
		စာရင်းရှိ	Media တပ်ပြီး	3PLT တပ်ပြီး	2PLT တပ်ပြီး	1PLT တပ်ပြီး	
၁	ပလက်ဝ	၆၁	-	-	၁၄	၄၇	၁၂၃
၂	ဆမီး	၁	-	-	၁	-	၁
	မြို့နယ်ချုပ်	၆၂	-	-	၁၅	၄၇	၁၂၄

(၃) အမကကျောင်းများ

စဉ်	မြို့နယ်/ မြို့	မူလတန်းကျောင်း					ပေါင်း
		စာရင်းရှိ	Media တပ်ပြီး	3PLT တပ်ပြီး	2PLT တပ်ပြီး	1PLT တပ်ပြီး	
၁	ပလက်ဝ	၂၄၉	-	-	-	၂၄၉	၂၄၉
၂	ဆမီး	၁	-	-	-	၁	၁
မြို့နယ်ချုပ်		၂၅၀	-	-	-	၂၅၀	၂၅၀

(ဈ) စာကြည့်တိုက်ဖွင့်လှစ်နိုင်မှု

စဉ်	မြို့နယ်/ မြို့	အုပ်ချုပ်ရေး	ပညာရေး	ပြန်ဆက်	ဘုန်းကြီး ကျောင်း	အခြား	ပေါင်း
၁	ပလက်ဝ	-	၅၀	၇	-	-	၅၇
၂	ဆမီး	-	-	၁	-	-	၁
မြို့နယ်ချုပ်		-	၅၀	၈	-	-	၅၈

ကျန်းမာရေးကဏ္ဍ

၄၂။ ပလက်ဝမြို့နယ်၏ ကျန်းမာရေးကဏ္ဍဆိုင်ရာအချက်အလက်များမှာအောက်ပါအတိုင်းဖြစ်ပါသည်-

(က) ဆေးရုံများ

စဉ်	ဆေးရုံအမည်	တည်နေရာ	အစိုးရ/ပုဂ္ဂလိက	ခုတင်အရေအတွက်
၁	မြို့နယ်ဆေးရုံ	ပလက်ဝမြို့	အစိုးရ	၅၀
၂	တိုက်နယ်ဆေးရုံ	ဆမီးမြို့	အစိုးရ	၁၆
		မီးဇာကျေးရွာ	အစိုးရ	၁၆
	မြို့နယ်ချုပ်	-	အစိုးရ	၈၂

(ခ) ဆေးပေးခန်းများ

စဉ်	ဆေးခန်းအမည်	တည်နေရာ	အစိုးရ/ပုဂ္ဂလိက	ကုသသည့်ရောဂါအမျိုးအစား
၁	ကျန်းမာရေးဌာန	ပလက်ဝမြို့	အစိုးရ	အထွေထွေ
၂	ကျန်းမာရေးဌာနခွဲ	ပလက်ဝမြို့	အစိုးရ	အထွေထွေ
၃	အနာကြီးတိုက်ဖျက်ရေး	ပလက်ဝမြို့	အစိုးရ	အနာကြီးရောဂါ
၄	ငှက်ဖျား	ပလက်ဝမြို့	အစိုးရ	ငှက်ဖျား
၅	တီဘီတိုက်ဖျက်ရေး	ပလက်ဝမြို့	အစိုးရ	တီဘီ

(ဂ) ကျေးလက်ကျန်းမာရေးဌာန/ဌာနခွဲ

စဉ်	ကျေးလက်ကျန်းမာရေးဌာနအမည်	တည်နေရာ	ကျေးလက်ကျန်းမာရေးဌာနခွဲအမည်	တည်နေရာ
၁	ဆမီး	အမှတ်(၂) ရပ်ကွက်	ကြက်မအိုင်	ကြက်မအိုင်
			ဝက်မ	ဝက်မ
			ပျဉ်ဝ	ပျဉ်ဝ
			မိတ်စာဝ	မိတ်စာဝ
၂	ရှင်းလက်ဝ	ရှင်းလက်ဝ	ဆင်အိုးဝ	ဆင်အိုးဝ
			ရွှေလိုက်ဝ	ရွှေလိုက်ဝ
			ဒူရီတောင်	ဒူရီတောင်
			ပေါင်းမို	ပေါင်းမို
၃	မီးဇာ	မီးဇာ	တရွှန်အိုင်	တရွှန်အိုင်
			အထက်ဘလိုင်	အထက်ဘလိုင်
			ကျွန်းချောင်းဝ	ကျွန်းချောင်း
			သာယာကုန်း	သာယာကုန်း
၄	ဒလက်မေ	ဒလက်မေ	ကျီးလေ	ကျီးလေ
			ငရှား	ငရှား
			ရှင်မဒိန်	ရှင်မဒိန်
			ရှင်းဒေါက်	ရှင်းဒေါက်
			အောက်ဘလိုင်	အောက်ဘလိုင်
၅	ကွမ်းချောင်းဝ	ကွမ်းချောင်းဝ	ခဝဲ	ခဝဲ
			ပြင်ငူ	ပြင်ငူ
			ဖက်ချောင်းဝ	ဖက်ချောင်းဝ
			ဘဲခုံ	ဘဲခုံ

စဉ်	ကျေးလက်ကျန်းမာရေးဌာနအမည်	တည်နေရာ	ကျေးလက်ကျန်းမာရေးဌာနခွဲအမည်	တည်နေရာ
၆	ကနောင်	ကနောင်ကျေးရွာ	စင်ကီတောင်	စင်ကီတောင်ကျေးရွာ
			မီးဟူး	မီးဟူးကျေးရွာ
			တပ်ချောင်း	တပ်ချောင်းကျေးရွာ
			ဝါတိန်	ဝါတိန်ကျေးရွာ
၇	သံထောင်	သံထောင်ကျေးရွာ	တဲချောင်း	တဲချောင်းကျေးရွာ
			ခွေးခေါင်း	ခွေးခေါင်းကျေးရွာ
			ဂါရာပြင်	ဂါရာပြင်ကျေးရွာ
			ခါအိမ်	ခါအိမ်ကျေးရွာ
၈	မုံးတန်း	မုံးတန်းကျေးရွာ	ဟုန်း	ဟုန်းကျေးရွာ
			ပုံဒေါ	ပုံဒေါကျေးရွာ
၉	ဒိုးချောင်းဝ	ဒိုးချောင်းဝကျေးရွာ	ရွှေလိုင်ပွီ	ရွှေလိုင်ပွီကျေးရွာ
			မြိတ်ဝ	မြိတ်ဝကျေးရွာ
			အုန်းသီးဝ	အုန်းသီးဝကျေးရွာ
			လောင်းချိုင့်	လောင်းချိုင့်ကျေးရွာ
၁၀	ပထိန်တလန်	ပထိန်တလန်ကျေးရွာ	ပါရာ	ပါရာကျေးရွာ
			ဟေမာတေ	ဟေမာတေကျေးရွာ
			မအူ	မအူကျေးရွာ
			ရကန်	ရကန်ကျေးရွာ
၁၁	နမဒါ	နမဒါကျေးရွာ	မွန်ထောင့်	မွန်ထောင့်ကျေးရွာ
			ပိန္နဲတပင်	ပိန္နဲတပင်ကျေးရွာ
			အောက်သဲမဝ	အောက်သဲမဝကျေးရွာ
			စိမ်းစင်း	စိမ်းစင်းကျေးရွာ
၁၂	တွီကင်းဝ	တွီကင်းဝကျေးရွာ	ကြွေသောင်	ကြွေသောင်ကျေးရွာ
			တမန်းသား	တမန်းသားကျေးရွာ
			ဥဂိုန်ဝ	ဥဂိုန်ဝကျေးရွာ
			ဟားလာဝ	ဟားလာဝကျေးရွာ
၁၃	တိုင်ဝ	တိုင်ဝကျေးရွာ	မီးချောင်းဘားဝ	မီးချောင်းဘားဝကျေးရွာ

၃				ရွာ
			တင်းပုန်း	တင်းပုန်းကျေးရွာ
			ယောင်ဝ	ယောင်ဝကျေးရွာ
			စင်လီ	စင်လီကျေးရွာ
၁ ၄	ဗုဒ္ဓဂါမ	ဗုဒ္ဓဂါမကျေးရွာ	မောင်ရွာ	မောင်ကျေးရွာ
			မောက်ချောင်းဝ	မောက်ချောင်းဝကျေးရွာ
			ထိုးနူး	ထိုးနူးကျေးရွာ
			ဘူးချောင်းဝ	ဘူးချောင်းဝကျေးရွာ
၁ ၅	အာကီကုန်း	အာကီကုန်းကျေးရွာ	တို့ဆော့ကုန်း	တို့ဆော့ကုန်းကျေးရွာ
			ကန်တောင်	ကန်တောင်ကျေးရွာ
			လောင်ယော်ကုန်း	လောင်ယော်ကုန်းကေ ချေးရွာ
	မြို့နယ်ချုပ်	၁၅	၅၉	၅၉

(ဃ) ကျန်းမာရေးစောင့်ရှောက်မှု

စဉ်	မြို့နယ်/ မြို့	လူ ဦးရေ	ဆရာဝန်မှ ကျန်းမာရေး စောင့်ရှောက်မှုနှုန်း		သူနာပြု ကျန်းမာရေး စောင့်ရှောက်မှုနှုန်း		လ/ထကျန်းမာရေးမှူးမှ ကျန်းမာရေးစောင့်ရှောက်မှုနှုန်း	
			ဆရာဝန် ဦးရေ	ဆရာဝန်နှင့် လူဦးရေအချိုး	သူနာပြု ဦးရေ	သူနာပြုနှင့် လူဦးရေ အချိုး	လ/ထ ကျန်းမာရေးမှူး ဦးရေ	လ/ထ ကျန်းမာရေးမှူးနှင့် လူဦးရေအချိုး
၁	ပလက်ဝ	၁၀၃၃၅၄	၃	၁:၃၄၄၅၁	၂၄	၁:၄၃၀၆	၄	၁:၂၅၈၃၈
၂	ဆမီး	၃၇၆၅	၁	၁:၃၇၆၅	၃	၁:၁၂၅၅	-	-
	မြို့နယ်ချုပ်	၁၀၇၁၁၉	၄	၁:၂၆၇၇၉	၂၇	၁:၃၉၆၇	၄	၁:၂၆၇၇၉

(င) ဒေသတွင်းအများဆုံးဖြစ်တတ်သောရောဂါများ

စဉ်	မြို့နယ်/ မြို့	ရောဂါအမျိုးအစား									
		ငှက်ဖျား		ဝမ်းလျှော		တီဘီ		ဝမ်းကိုက်		အသဲရောင်ရောဂါ	
		ဖြစ်	သေ	ဖြစ်	သေ	ဖြစ်	သေ	ဖြစ်	သေ	ဖြစ်	သေ
၁	ပလက်ဝ	၂၆၅	-	၇၆	-	၄	၁	၆	-	-	-
၂	ဆမီး	၁၄	-	၈	-	-	-	၂	-	-	-
	မြို့နယ်ချုပ်	၂၇၉	-	၈၄	-	၄	၁	၈	-	-	-

(စ) HIV/AIDS ရောဂါဖြစ်ပွား/သေဆုံးဦးရေ

စဉ်	မြို့နယ်/မြို့	ယခင်		ယခုလ	
		ဖြစ်	သေ	ဖြစ်	သေ
၁	ပလက်ဝ	-	-	-	-
၂	ဆမီး	-	-	-	-
မြို့နယ်ချုပ်		-	-	-	-

(ဆ) ကျန်းမာရေးဆိုင်ရာအညွှန်းကိန်းများ

စဉ်	မြို့နယ်/မြို့	မိခင်ဦးရေ	ကလေးဦးရေ	လူ(၁၀၀၀)လျှင်			
				မွေးနှုန်း	မိခင်သေနှုန်း	မွေးကင်းစကလေးသေနှုန်း	ကိုယ်ဝန်ပျက်နှုန်း
၁	ပလက်ဝ	၂၉၉၆	၂၇၉၀	၂.၆	-	၂၀.၈	၇.၄
၂	ဆမီး	၂၈၄	၂၇၈	၁၈.၅၀	-	၇.၁၉	၄.၇
မြို့နယ်ချုပ်		၃၂၈၀	၃၀၆၈	၂.၁၆	-	၄.၃၄	၆.၀၇

လူမှုရေးအသင်းအဖွဲ့များ

၄၃။ ပလက်ဝမြို့နယ်ရှိလူမှုရေးအသင်းအဖွဲ့များမှာအောက်ပါအတိုင်းဖြစ်ပါသည်-

(က) INGO အဖွဲ့များ

စဉ်	INGO အမည်	ရုံး/ရုံးခွဲတည်နေရာ	ဆောင်ရွက်သည့်လုပ်ငန်း
၁	IRC	ရွာမရပ်ကွက်(ပလက်ဝ)	ကျန်းမာရေးအသိပညာပေးခြင်း၊လမ်းတံတား၊ရေသွယ်ယူရေးလုပ်ငန်းများ
၂	ဂရုဏာ	လိပ်ကုန်း(ဆမီး)	ကျန်းမာရေးကဏ္ဍ
၃	People Hope	အမှတ်(၂)ရပ်ကွက် (ဆမီး)	လူမှုဖွံ့ဖြိုးရေးကဏ္ဍ

(ခ) NGO(ဦးရေ)

စဉ်	မြို့နယ်/ မြို့	အမျိုးသမီးရေးရာ	မိခင်ကလေးအသင်း	စစ်မှုထမ်းဟောင်း	ကြက်ခြေနီ	အရန်မီးသတ်
၁	ပလက်ဝ	၃၃၆၂	၆၁၂၀	၇၆	၁၀၉	၅၂၀
၂	ဆမီး	၂၀	၁၅	၄	၂၅	၃၅၀
	မြို့နယ်ချုပ်	၃၃၈၂	၆၁၃၅	၈၀	၁၃၄	၈၇၀

(ဂ) အသင်းအဖွဲ့များ

စဉ်	အသင်းအဖွဲ့အမည်	ရုံး/ရုံးခွဲတည်နေရာ	မှတ်ပုံတင်အမှတ်	ဆောင်ရွက်သည့် လုပ်ငန်း
၁	လူမှုစီးပွားဖွံ့ဖြိုးတိုးတက်မှုအကောင်အထည်ဖော်ရေးအသင်း	ပလက်ဝမြို့၊မြို့မရပ်ကွက်	၆/ပလက်ဝ(၀၀၁)	လူမှုရေး
၂	ရိုက်ကီးဖောင်ဒေးရှင်းအသင်း	ပလက်ဝမြို့၊မြို့မရပ်ကွက်	၆/ပလက်ဝ(၀၀၂)	လူမှုရေး
၃	ချင်းတောင်တန်းဖွံ့ဖြိုးရေးရှေ့ဆောင်အဖွဲ့	ပလက်ဝမြို့၊မြို့မရပ်ကွက်	၆/ပလက်ဝ(၀၀၃)	လူမှုရေး
၄	အဂ္ဂပေလူမှုဖွံ့ဖြိုးရေးဖောင်ဒေးရှင်း	ပလက်ဝမြို့၊မြို့မရပ်ကွက်	၆/ပလက်ဝ(၀၀၄)	လူမှုရေး
၅	ဆမီးဖွံ့ဖြိုးရေးလူငယ်များအဖွဲ့	ဆမီးမြို့၊အမှတ်(၂)ရပ်ကွက်	၆/ပလက်ဝ(၀၀၅)	လူမှုရေး

အသင်းအဖွဲ့များ(နောက်ဆက်တွဲ)

စဉ်	အသင်းအဖွဲ့အမည်	ရုံး/ရုံးခွဲတည်နေရာ	မှတ်ပုံတင်အမှတ်	ဆောင်ရွက်သည့် လုပ်ငန်း
၆	လီခမ်လူမှုရေးအသင်း	ဆမီးမြို့အမှတ်(၂)ရပ်ကွက်	၆/ပလက်ဝ(၀၀၆)	လူမှုရေး
၇	ကနီဆေခူမီးလူမှုဖွံ့ဖြိုးရေးအသင်း	ဆမီးမြို့အမှတ်(၂)ရပ်ကွက်	၆/ပလက်ဝ(၀၀၇)	လူမှုရေး

အားကစားနှင့်ပျော်ဖြေရေးလုပ်ငန်း

၄၄။ ပလက်ဝမြို့နယ်ရှိ အားကစားနှင့်ပျော်ဖြေရေးလုပ်ငန်းများဆိုင်ရာ အချက်အလက်များမှာအောက်ပါအတိုင်းဖြစ်ပါသည်-

စဉ်	မြို့နယ် /မြို့	အားကစားကွင်း					ပျော်ဖြေရေး			
		ဘော်လုံး	ဘော်လီဘော	ဘတ်စကတ်ဘော	တင်းနစ်	ဂေါက်	အခြား	ရုပ်ရှင်ရုံ	ပန်းခြံ	အခြား
၁	ပလက်ဝ	၁	-	-	-	-	၁	-	-	-
၂	ဆမီး	၁	၁	-	-	-	-	-	-	-
မြို့နယ်ချုပ်		၂	၁	-	-	-	၁	-	-	-

အခန်း(၈)

ဘာသာရေးနှင့်သမိုင်းဝင်အဆောက်အဦများ

ဗုဒ္ဓဘာသာဆိုင်ရာအဆောက်အဦများနှင့်သာသနာဝင်ပုဂ္ဂိုလ်များ

၄၅။ ပလက်ဝမြို့နယ်ရှိ ဗုဒ္ဓဘာသာဆိုင်ရာအဆောက်အဦများနှင့် သာသနာဝင်ပုဂ္ဂိုလ်များဆိုင်ရာအချက်အလက်များအားအောက်ပါအတိုင်း ဖော်ပြအပ်ပါသည်-

(က) သာသနိကအဆောက်အဦများ

စဉ်	မြို့နယ်/မြို့	ဘုရား	စေတီ	ပုထိုး	ဘုန်းကြီးကျောင်း	သီလရှင်ကျောင်း	ဓမ္မာရုံ
၁	ပလက်ဝ	၃	၁၇	-	၈၂	-	၄၉
၂	ဆမီး	၁	၂	-	၁	-	၁
မြို့နယ်ချုပ်		၄	၁၉	-	၈၃	-	၅၀

(ခ) ရဟန်းသံဃာနှင့်သီလရှင်များ

စဉ်	မြို့နယ်/ မြို့	ရဟန်း	သာမဏေ	သီလရှင်
၁	ပလက်ဝ	၈၁	၁၃	-
၂	ဆမီး	၁	-	-
မြို့နယ်ချုပ်		၈၂	၁၃	-

(ဂ) ထင်ရှားသည့်ဘုရား၊စေတီနှင့်ပုထိုးများ

စဉ်	မြို့နယ်/ မြို့	ဘုရားစေတီ၊ပုထိုးအမည်	တည်နေရာ
၁	ပလက်ဝ	ဥဿလင်းစေတီ	ဥဿလင်းကျေးရွာ
၂	ပလက်ဝ	ကုန်းတော်စေတီ	ကုန်းတော်ကျေးရွာ
၃	ပလက်ဝ	မီးမွှေးတောင်စေတီ	အောက်သဲမဝကျေးရွာ

(ဃ) ထင်ရှားသည့်ဘုန်းတော်ကြီးကျောင်းများ

စဉ်	မြို့နယ် /မြို့	ဘုန်းကြီးကျောင်း အမည်	ဆရာတော်ဘွဲ့ အမည်	တည် နေရာ
၁	ပလက်ဝ	ဝိသုဒ္ဓါရုံကျောင်းတိုက်	ဦးဇာဂရသာမိ	ရွာမရပ် ကွက်
၂	ဆမီး	-	-	-
မြို့နယ်ချုပ်		၁	၁	-

အခြားဘာသာရေးအဆောက်အဦးများ

၄၆။ ပလက်ဝမြို့နယ်ရှိ အခြားဘာသာများနှင့်ဆိုင်သော အချက်အလက်များအားအောက်ပါအတိုင်းဖော်ပြအပ်ပါသည်-

စဉ်	မြို့နယ်/ မြို့	ခရစ်ယာန်		အစ္စလာမ် ဗလီ		ဟိန္ဒူ ဘုရားကျောင်း		တရုတ် ဘုရားကျောင်း	
		မြို့	ကျေး လက်	မြို့	ကျေး လက်	မြို့	ကျေး လက်	မြို့	ကျေး လက်
၁	ပလက်ဝ	၇	၄၆၉	၁	-	-	-	-	-
၂	ဆမီး	၄	-	-	-	-	-	-	-
	မြို့နယ်ချုပ်	၁၁	၄၆၉	၁	-	-	-	-	-

သမိုင်းဝင်ထင်ရှားသောအဆောက်အဦနှင့်နေရာများ

၄၇။ ပလက်ဝမြို့နယ်၏ သမိုင်းဝင်ထင်ရှားသောအဆောက်အဦနှင့်နေရာများအားအောက်ပါအတိုင်းဖော်ပြအပ်ပါသည်-

စဉ်	မြို့နယ်/ မြို့	သမိုင်းဝင် အဆောက်အဦ	တည်နေ ရာ	ယာဉ်ကျေးမှုဇုန် အမည်	တည်နေ ရာ
၁	ပလက်ဝ	-	-	-	-
၂	ဆမီး	-	-	-	-
	မြို့နယ်ချုပ်	-	-	-	-

အခန်း(၉)

ဒေသဖွံ့ဖြိုးရေးဆိုင်ရာအချက်အလက်များ

ဒေသဖွံ့ဖြိုးရေးလုပ်ငန်းများဆောင်ရွက်နိုင်မှုအခြေအနေ

၄၈။ ပလက်ဝမြို့နယ်၏ ဒေသဖွံ့ဖြိုးရေးလုပ်ငန်းများဆောင်ရွက်နိုင်မှု အခြေအနေမှာအောက်ပါအတိုင်းဖြစ်ပါသည်-

(က)

ကျေးလက်ဒေသဖွံ့ဖြိုးတိုးတက်ရေးဦးစီးဌာနမှဆောင်ရွက်သည့်လုပ်ငန်းများ

(၁) **မြို့-ကျေးလက်ကျေးရွာချင်းဆက်လမ်းများ**

စဉ်	လမ်းအရေအတွက်	အရှည်(မိုင်/မီလီ)	အမျိုးအစား									
			ကတ္တရာ		ကျောက်ခေဉ်		မြေသား		ဂဝံ		ကွန်ကရစ်	
			အရေအတွက်	မိုင်/မီလီ	အရေအတွက်	မိုင်/မီလီ	အရေအတွက်	မိုင်/မီလီ	အရေအတွက်	မိုင်/မီလီ	အရေအတွက်	မိုင်/မီလီ
၁	၁	၂၂	-	-	-	-	၁	၂၂	-	-	-	-

(၂) **တံတားများ**

စဉ်	တံတားအမည်	အရှည်(ပေ)	အမျိုးအစား	ဆောက်လုပ်မှုပုံစံ	
				အသစ်	ပြင်ထိန်း
၁	ပဒိုချောင်းတံတား	၁၂၀	သစ်သား	အသစ်	-
၂	ဘောင်းဝီးကျောက်ခုံတံတား	၄၀	သစ်သား	အသစ်	-
၃	ဒိုးချောင်းဝတံတား	၁၀၀	သစ်သား	အသစ်	-
၄	ကျောက်ခံတံတား	၇၅	သစ်သား	အသစ်	-

စဉ်	တံတား အမည်	အရှည် (ပေ)	အမျိုးအစ ား	ဆောက်လုပ်မှုပုံစံ	
				အသစ်	ပြင်ထိန်း
၅	မွန်ထောင့်ချောင်းကူးတံတား	၄၀	သစ်သား	-	ပြင်ထိန်း
၆	လေးချောင်းကြိုးတံတား	၂၃၅	သစ်သား	-	ပြင်ထိန်း
၇	ဘောင်ကူးချောင်းတံတား	၆၅	သစ်သား	-	ပြင်ထိန်း
၈	လိပ်ကုန်းရွာတွင်းတံတား	၂၂	သစ်သား	-	ပြင်ထိန်း
၉	ငမြင်းသောင်ရွာတံတား	၉၀	သစ်သား	-	ပြင်ထိန်း
၁၀	လက်ပံပြေရွာလယ်တံတား	၄၅	သစ်သား	အသစ်	-
၁၁	မွေလိုက်ချောင်းတံတား	၄၅၀	ကြိုး	အသစ်	-
၁၂	ကွီချောင်းလူကူးတံတား	၁၅၀	သစ်သား	အသစ်	-
၁၃	တေ့ချောင်းတံတား	၆၀	ကြိုး	အသစ်	-
၁၄	ဒိန်ချောင်းတံတား	၁၉၄	ကြိုး	အသစ်	-

(၃) သောက်သုံးရေရရှိရေးလုပ်ငန်း

စဉ်	လုပ်ငန်း တည်နေရာ	အမျိုးအစားနှင့်အတိုင်းအတာ						အကျိုး မြှု အိမ်ခြေ
		ရေကန်	ရေတွင်း	စိမ့်စင်းရေညှ ဦ	အဝီစိတွင်း	လျှိုပိတ်	မြစ်ရေတင်	
၁	ဆောင်နန်းကျေးရွာ	၁	-	၁/၄	-	၁	-	၃၂
၂	ကိုဖေရှေကျေးရွာ	၁	-	၃/၆	-	၁	-	၈၆
၃	ကန့်လာဝ	၁	-	-	-	-	-	၇၅
	မြို့နယ်ချုပ်	၃	-	၅/၂	-	၂	-	၁၉၃

(င) လျှပ်စစ်မီးလင်းရေးလုပ်ငန်း

စဉ်	လုပ်ငန်း တည်နေရာ	အမျိုးအစားနှင့်အတိုင်းအတာ						အကျိုး ပြု အိမ်ခြေ
		မဟာဓါတ်အား	မီးစက်	နေရောင်ခြည်	လေ	ရေအား	ဖိစီး	
၁	မွန်ထောင့်ကျေးရွာ	-	-	၉	-	-	-	၅၄
၂	တန်းဆိပ်	-	-	၈	-	-	-	၆၀
၃	အောက်ဘလိုင်ကျေးရွာ	-	-	၁၁	-	-	-	၅၇
၄	ဝက္ကူးသောင်ကျေးရွာ	-	-	၆	-	-	-	၃၀
၅	ရေချမ်းသာကျေးရွာ	-	-	၉	-	-	-	၄၄
၆	ချင်းဒေါက်ကျေးရွာ	-	-	၁၁	-	-	-	၈၂
၇	အောက်ပထိန်တလန်ကျေးရွာ	-	-	၁၃	-	-	-	၆၀
၈	ပိုက်တေကျေးရွာ	-	-	၁၁	-	-	-	၅၉
၉	ကွမ်းချောင်းကျေးရွာ	-	-	၁၄	-	-	-	၆၄
၁၀	မောစုန်းကြီးကျေးရွာ	-	-	၁၁	-	-	-	၆၂
၁၁	နမဒါကျေးရွာ	-	-	၁၈	-	-	-	၆၅
၁၂	မအူကျေးရွာ	-	-	၁၀	-	-	-	၁၀
၁၃	ဆိုက်ဟာကျေးရွာ	-	-	၆	-	-	-	၈
၁၄	ရှင်းလက်ကျေးရွာ	-	-	၂၂	-	-	-	၁၇၂
၁၅	ဆင်အိုးကျေးရွာ	-	-	၁၁	-	-	-	၆၄
၁၆	ကင်းချောင်း(ခ)ရကန်ကျေးရွာ	-	-	၉	-	-	-	၇၀
၁၇	တရွန်အိုင်အထက်ရွာ	-	-	၁၈	-	-	-	၁၃၉
၁၈	စားသွေးကျောက်ကျေးရွာ	-	-	၆	-	-	-	၂၁
	မြို့နယ်ချုပ်	-	-	၂၀၃	-	-	-	၁၁၂၁

(၅) မြစိမ်းရောင်စီမံကိန်းလုပ်ငန်း

စဉ်	ကျေးရွာအမည်	အိမ်ခြေ	အိမ်ထောင်စု	ခွင့်ပြုငွေကျပ်(သိန်း)
၁	ဒိုးချောင်းဝကျေးရွာ	၂၄၆	၂၄၆	၃၀၀
၂	တိန်းလက်ဝကျေးရွာ	၁၂၄	၁၂၄	၃၀၀
၃	လယ်လှကျေးရွာ	၁၇၈	၁၈၀	၃၀၀
၄	အောက်ဘလိုင်ကျေးရွာ	၁၁၈	၁၁၉	၃၀၀
၅	ကျီးလေရွာ	၁၆၀	၁၆၅	၃၀၀
၆	မိတ်စာဝကျေးရွာ	၂၁၆	၂၁၆	၃၀၀
၇	ရှင်းဒေါက်ကျေးရွာ	၈၆	၈၆	၃၀၀
၈	ပထိန်တလန်ကျေးရွာ	၁၁၄	၁၁၉	၃၀၀
၉	သံထောင်အထက်	၂၁၁	၂၁၂	၃၀၀
၁၀	မွန်ထောင့်ကျေးရွာ	၁၅၄	၁၅၆	၃၀၀
၁၁	တို့ကင်းဝကျေးရွာ	၁၂၁	၁၂၉	၃၀၀
၁၂	အောက်သဲမဝကျေးရွာ	၁၁၀	၁၁၁	၃၀၀
၁၃	ရှင်းလက်ဝအောက်	၈၂	၈၃	၃၀၀
၁၄	ဒလက်မေ	၁၀၄	၁၁၃	၃၀၀
၁၅	ဂါရာပြင်	၉၈	၉၉	၃၀၀
၁၆	အဘောင်သား	၉၈	၁၀၉	၃၀၀
၁၇	ပျဉ်ဝ	၁၀၄	၁၀၄	၃၀၀
၁၈	ဝါဒိန်	၆၃	၆၃	၃၀၀
၁၉	စိမ့်စင်း	၂၃၅	၂၃၆	၃၀၀
၂၀	မှူးတနူး	၇၅	၇၉	၃၀၀
၂၁	တိုးမဝ	၇၂	၇၅	၃၀၀
၂၂	ခဲ	၉၈	၉၈	၃၀၀
၂၃	ဟားလာဝ	၉၀	၁၀၁	၃၀၀
၂၄	ဝါဒိုင်ကုန်း	၇၃	၇၄	၃၀၀
၂၅	ကွမ်းချောင်းဝ	၉၀	၉၇	၃၀၀
၂၆	စက်ပစ်ပြင်	၁၀၅	၁၀၅	၃၀၀

စဉ်	ကျေးရွာအမည်	အိမ်ခြေ	အိမ်ထောင်စု	ခွင့်ပြုငွေကျပ်(သိန်း)
၂၇	ယောင်ဝ	၁၀၀	၁၀၅	၃၀၀
၂၈	ဆင်အိုးဝ	၁၀၅	၁၀၉	၃၀၀
၂၉	ငမြင်းသောင်အရှေ့	၁၀၅	၁၁၅	၃၀၀
	မြို့နယ်ချုပ်	၃၅၃၅	၃၆၂၈	၈၇၀၀

(၆) ကျေးလက်အိမ်ယာဖွံ့ဖြိုးရေးလုပ်ငန်း

စဉ်	မြို့နယ်/မြို့	ကျေးရွာ အရေ အတွက်	ခွင့်ပြု အိမ်ခြေ	ပြီးစီး အိမ်ခြေ	ခွင့်ပြုငွေ (ကျပ်သိန်း)
၁	ပလက်ဝ	၂၇	၂၇	၂၇	၅၀၄၆.၇၀
၂	ဆမီး	၁	၁	၁	၈၀.၀၀
	မြို့နယ်ချုပ်	၂၈	၂၈	၂၈	၅၁၂၆.၇၀

(၇) ကျေးလက်အိမ်သာလုပ်ငန်း

စဉ်	မြို့နယ်/မြို့	ကျေးရွာ အမည်	ခွင့်ပြုလုံး ရေ	ပြီးစီးလုံးရေ	ခွင့်ပြုငွေ (ကျပ်သိန်း)
၁	ပလက်ဝ	-	-	-	-
၂	ဆမီး	-	-	-	-
	မြို့နယ်ချုပ်	-	-	-	-

(ခ) အစိုးရနှင့်ပြည်သူ့ဆောင်ရွက်သည့် ဒေသဖွံ့ဖြိုးရေး လုပ်ငန်းများ

စဉ်	လုပ်ငန်းအမည်	အရွယ် အစား/အရှည်	ကုန်ကျငွေ(သိန်း)			ပြီးစီးရက်
			အစို ဝေးရ	ပြည် သူ	ပေါင်း	
၁	မီးလက်ဝကျေးရွာဝန်ထမ်းအိမ်ရာဆောက်လုပ်ခြင်းလုပ်ငန်း	၂၀×၂၀×၁၀ (ပေ)	၂၅	၁၀	၃၅	၁၀.၉.၂၀၁၈

မြို့ပြစီမံကိန်း(TownPlan) နှစ်(၃၀)အတွက်မြေအသုံးချမှုဆိုင်ရာ လျာထားချက်

၄၉။ အောက်ပါအတိုင်းဖြစ်ပါသည်-

စဉ်	မြို့နယ်	လျာထားမည့် မြေဧက	လျာထားမည့် မြေကွက်ပေါင်း	မှတ်ချက်
၁	ပလက်ဝ	၄၂၁	၅၀၀	ကနဦးဖော်ထုတ်ရန်မြေကွက်

အခန်း(၁၀)

အထွေထွေ

အခြားတင်ပြလိုသောအချက်များ

၅၀။ ပလက်ဝမြို့နယ်အနေဖြင့် အခြားတင်ပြလိုသောအချက်များတင်ပြရန်မရှိပါ။

နိဂုံး

၅၁။ ပလက်ဝမြို့နယ်၏ ဒေသဆိုင်ရာအချက်အလက်များကို ဌာနဆိုင်ရာများမှပေးပို့သော အချက်အလက်များ၊ ဒေသဆိုင်ရာအချက်အလက်စာစောင်များ၊ မှတ်တမ်းများအပေါ်တွင် အခြေခံလျှက်အကျဉ်းချုံး ပြုစုထားခြင်းဖြစ်ပါသည်။ ဒေသဆိုင်ရာအချက်အလက်များအား မှတ်တမ်းတင်စုစည်းတင်ပြခြင်းအားဖြင့် ပလက်ဝမြို့နယ်တစ်ခုလုံး၏ အချက်အလက်နှင့်ဖွံ့ဖြိုးတိုးတက်မှုအခြေအနေများကို လေ့လာသိရှိနိုင်ပြီး မိမိတို့၏လုပ်ငန်းများကို အထောက်အကူပြုမည်ဖြစ်ပါကြောင်း တင်ပြအပ်ပါသည်။

မြို့နယ်အထွေထွေအုပ်ချုပ်ရေးဦးစီးဌာန
ပလက်ဝမြို့နယ်

ရက်စွဲ၊ ၂၀၂၀ ပြည့်နှစ်၊ ဇန်နဝါရီလ ရက်