

ပဲခူးတိုင်းဒေသကြီး

ပြည်ခရိုင်

မြို့နယ်အထွေထွေအုပ်ချုပ်ရေးဦးစီးဌာန

ပေါင်းတည်မြို့နယ်

ဒေသဆိုင်ရာအချက်အလက်များ

ရက်စွဲ၊ ၂၀၁၉ ခုနှစ်၊ စက်တင်ဘာလ

ရက်

မာတိကာ

စဉ်	အကြောင်းအရာ	စာမျက်နှာ	
		မှ	ထိ
	မြေပုံ		
	အခန်း(၁) နိဒါန်း နှင့် ဒေသသမိုင်း		
၁။	နိဒါန်း	၁	၂
၂။	ဒေသသမိုင်းအကျဉ်း	၂	၄
	အခန်း(၂) ပထဝီဝင်အနေအထား		
၃။	တည်နေရာနှင့် အကျယ်အဝန်း	၅	
၄။	နယ်နိမိတ်	၅	
၅။	မြေမျက်နှာသွင်ပြင်	၆	
၆။	ရေဆင်း	၆	
၇။	ပင်လယ်ရေမျက်နှာပြင်အထက်အမြင့်	၆	
	အခန်း(၃) ရာသီဥတုနှင့်သဘာဝပတ်ဝန်းကျင်		
၈။	ရာသီဥတု	၇	
၉။	သဘာဝပေါက်ပင်	၇	၈
၁၀။	တောရိုင်းတိရစ္ဆာန်များ	၈	
၁၁။	သဘာဝပတ်ဝန်းကျင်လက်ရှိအခြေအနေ	၈	
၁၂။	သဘာဝပတ်ဝန်းကျင်ထိန်းသိမ်းရေးလုပ်ငန်းများ	၉	
၁၃။	သဘာဝဘေးအန္တရာယ် ကျရောက်မှု	၉	

စဉ်	အကြောင်းအရာ	စာမျက်နှာ	
		မှ	ထိ
	အခန်း(၄) လူဦးရေဆိုင်ရာအချက်အလက်များ		
၁၄။	နေထိုင်သည့်တိုင်းရင်းသားလူမျိုးစုများ	၁၀	
၁၅။	အိမ်ခြေ ၊ အိမ်ထောင်စုနှင့်လူဦးရေ (က)အိမ်ခြေ/အိမ်ထောင်စု (ခ)လူဦးရေ	၁၁ ၁၁	
၁၆။	လူဦးရေတိုးနှုန်းနှင့် ကျား/မ အချိုး (က)လူဦးရေတိုးနှုန်းနှင့်ကျား/မ အချိုး (ခ)မွေးဖွား၊သေဆုံး၊ပြောင်းဝင်၊ပြောင်းထွက်လူဦးရေ	၁၂ ၁၂	
၁၇။	ကိုးကွယ်သည့်ဘာသာ	၁၂	
၁၈။	နိုင်ငံခြားသားများနေထိုင်မှု	၁၃	
	အခန်း(၅) အုပ်ချုပ်ရေးဆိုင်ရာအချက်အလက်များ		
၁၉။	အုပ်ချုပ်ရေးနယ်မြေ ဖွဲ့စည်းမှု	၁၃	
၂၀။	ရွေးကောက်ပွဲဆိုင်ရာ ကိစ္စရပ်များ (က)မြို့နယ်ရွေးကောက်ပွဲကော်မရှင်အဖွဲ့ခွဲ အဖွဲ့ဝင်စာရင်း (ခ) ဆန္ဒမဲပေးပိုင်ခွင့်ရှိသူဦးရေ (ဂ) နိုင်ငံရေးပါတီများ (ဃ)ရွေးချယ်ခံရသောလွှတ်တော်ကိုယ်စားလှယ်များ	၁၄ ၁၄ ၁၅ ၁၅	

စဉ်	အကြောင်းအရာ	စာမျက်နှာ	
		မှ	ထိ
	အခန်း(၆) စီးပွားရေးဆိုင်ရာ အချက်အလက်များ		
၂၁။	စီးပွားရေးဆိုင်ရာ ခြံငုံသုံးသပ်ချက်	၁၆	
၂၂။	မြေအသုံးချမှု	၁၆	၁၇
၂၃။	ဆည်မြောင်းတာဝန်များနှင့်ဆည်ရေသောက်ဧရိယာ (က) ကိုယ့်အားကိုယ်ကိုးဆည်များ (ခ) မြစ်ရေတင်စီမံကိန်းများ (ဂ) တာဝန်များ/ရေထိန်းတံခါးများ	၁၈ ၁၉ ၁၉	
၂၄။	စိုက်ပျိုးရေးလုပ်ငန်း (က) အဓိကသီးနှံ(၁၀)မျိုး စိုက်ပျိုးထုတ်လုပ်မှု (ခ) နှစ်ရှည်သီးနှံစိုက်ပျိုးမှုအခြေအနေ (ဂ) အခြားဈေးကွက်ဝင်သီးနှံများစိုက်ပျိုးထုတ်လုပ်မှု (ဃ) လယ်ယာသုံးစက်ကိရိယာ သုံးစွဲမှုအခြေအနေ (င) လယ်ယာသုံးထယ်၊ ထွန်နှင့်ကျွဲ၊ နွားကောင်ရေ (စ) ဒေသတွင်းဆန်ဖူလုံမှုရာခိုင်နှုန်း (ဆ) ဒေသတွင်းဆီဖူလုံမှုရာခိုင်နှုန်း	၂၀ ၂၁ ၂၁ ၂၂ ၂၂ ၂၃ ၂၃	
၂၅။	မွေးမြူရေးလုပ်ငန်း (က) မွေးမြူရေးဇုန်များ (ခ) မြို့နယ်မွေးမြူရေး(ကောင်ရေ) (ဂ) မြို့နယ်အသားထုတ်လုပ်မှု(ပိဿာ) (ဃ) မြို့နယ်ကြက်/ဘဲ/ငှက်/ငွေ့ထုတ်လုပ်မှု(လုံး)	၂၄ ၂၄ ၂၄ ၂၅	

စဉ်	အကြောင်းအရာ	စာမျက်နှာ	
		မှ	ထိ
	(င) နို့ထွက်ပစ္စည်းထုတ်လုပ်မှု (စ) မြို့နယ်ငါးပုစွန်မွေးမြူမှုအခြေအနေ (ဆ) ရေချို၊ ရေငန်ငါးဖမ်းလုပ်ငန်းမှ အသားထုတ်လုပ်မှု	၂၅ ၂၅ ၂၆	
၂၆။	စက်မှုလက်မှုလုပ်ငန်း (က) စက်မှုဇုန်များ (ခ) မြို့နယ်ရှိစက်ရုံများ (ဂ) မြို့နယ်ရှိအလုပ်ရုံများ (ဃ) အိမ်တွင်းစက်မှုလက်မှုလုပ်ငန်းများ	၂၆ ၂၇ ၂၇ ၂၈	
၂၇။	သစ်တောလုပ်ငန်းဆောင်ရွက်မှုအခြေအနေ (က) သစ်တောများ (ခ) စီးပွားဖြစ်သစ်တောစိုက်ခင်း (ဂ) သစ်ထုတ်လုပ်မှု (ဃ) သစ်တောထွက်ပစ္စည်းများ	၂၉ ၂၉ ၂၉ ၃၀	
၂၈။	တွင်းထွက်ပစ္စည်းထုတ်လုပ်မှုလုပ်ငန်း (က) ဓာတ်သတ္တုတူးဖော်ထုတ်လုပ်မှု (ခ) ကျောက်မျက်တူးဖော်ထုတ်လုပ်မှု	၃၁ ၃၁	
၂၉။	စွမ်းအင်နှင့်လျှပ်စစ်ကဏ္ဍ (က) ဓာတ်ဆီ/ဒီဇယ် အရောင်းဆိုင်များ (ခ) သဘာဝဓါတ်ငွေ့အရောင်းဆိုင်များ	၃၂ ၃၂	

စဉ်	အကြောင်းအရာ	စာမျက်နှာ	
		မှ	ထိ
၃၀။	ပို့ဆောင်ရေးနှင့်လမ်းပန်းဆက်သွယ်ရေးလုပ်ငန်း (က) လေကြောင်းလမ်း (ခ) ရေကြောင်းလမ်း (ဂ) ရထားလမ်းနှင့်ဘူတာရုံများ (ဃ) ကားဂိတ်များ	၃၃ ၃၃ ၃၃ ၃၄	
၃၁။	လမ်းဦးစီးဌာနမှလုပ်ငန်းများ (က) ကားလမ်းများ (ခ) မြို့နယ်ချင်းဆက်လမ်းများ (ဂ) တံတားများ (ဃ) လမ်း၊ တံတားသုံးစက်ကိရိယာများ (င) လမ်း၊ တံတားအသုံးပြုခကောက်ခံသည့်လုပ်ငန်း	၃၅ ၃၅ ၃၆ ၃၇ ၃၇	
၃၂။	ဟိုတယ်နှင့်ခရီးသွားလုပ်ငန်း (က) ဟိုတယ်၊ မိုတယ်၊ အင်း၊ တည်းခိုခန်း (ခ) ကမ်းခြေ/ အပန်းဖြေနေရာ	၃၈ ၃၈	
၃၃။	သမဝါယမအသင်းများ	၃၉	
၃၄။	စီးပွားရေးဆိုင်ရာ အခြေခံအဆောက်အအုံများ (က) ကုမ္ပဏီ၊ ကုန်စည်ဒိုင်၊ ပွဲရုံ၊ ဈေးနှင့်ကုန်တိုက်များ (ခ) ဘဏ်များ (ဂ) စတိုးဆိုင်နှင့်အရောင်းဆိုင်များ	၃၉ ၄၁ ၄၂	၄၁
၃၅။	စည်ပင်သာယာရေးလုပ်ငန်းများ (က) ဈေးလုပ်ငန်း (ခ) သောက်သုံးရေရရှိရေးလုပ်ငန်း	၄၃ ၄၃	

စဉ်	အကြောင်းအရာ	စာမျက်နှာ	
		မှ	ထိ
	(ဂ) သန့်ရှင်းရေးလုပ်ငန်း	၄၄	
	(ဃ) လမ်း၊ တံတားလုပ်ငန်း	၄၄	၄၅
၃၆။	ပုံနှိပ်လုပ်ငန်းနှင့် မီဒီယာလုပ်ငန်းများ		
	(က) ပုံနှိပ်လုပ်ငန်းနှင့် တေးသံသွင်း၊ ဗွီဒီယို	၄၆	
	(ခ) မီဒီယာလုပ်ငန်းများ	၄၆	
၃၇။	ပြည်တွင်း အသားတင်ထုတ်လုပ်မှုနှင့် ဝန်ဆောင်မှု တန်ဖိုး	၄၇	
၃၈။	လူတစ်ဦးချင်းဝင်ငွေ	၄၇	
၃၉။	အသက်မွေးဝမ်းကြောင်းလုပ်ငန်းအလိုက် အလုပ်လုပ် သူဦးရေ	၄၈	
၄၀။	အလုပ်လုပ်နိုင်သူဦးရေနှင့် အလုပ်လက်မဲ့ဦးရေ	၄၉	
	အခန်း(၇) လူမှုရေးဆိုင်ရာ အချက်အလက်များ		
၄၁။	ပညာရေးကဏ္ဍ		
	(က) အဆင့်မြင့်ပညာ	၅၀	
	(ခ) အခြေခံပညာ	၅၀	၅၄
	(ဂ) မူလတန်းကြိုကျောင်း	၅၄	၅၆
	(ဃ) ဘုန်းတော်ကြီးသင်ပညာရေးကျောင်း	၅၆	
	(င) ကျောင်းနေအရွယ်ကလေးများ ကျောင်းအပ်နှံမှု	၅၇	
	(စ) တက္ကသိုလ်ဝင်တန်းအောင်မြင်မှု	၅၇	
	(ဆ) စာတတ်မြောက်မှု ရာခိုင်နှုန်း	၅၇	

စဉ်	အကြောင်းအရာ	စာမျက်နှာ	
		မှ	ထိ
	(ဇ) သင်ကြားမှု သင်ယူမှုအထောက်အကူပြုစာသင်ခန်းများဖွင့်လှစ်နိုင်မှု	၅၈	
	(ဈ) စာကြည့်တိုက်များဖွင့်လှစ်နိုင်မှု	၅၉	
၄၂။	ကျန်းမာရေးကဏ္ဍ (က) ဆေးရုံများ (ခ) ဆေးပေးခန်းများ (ဂ) ကျေးလက်ကျန်းမာရေးဌာန/ဌာနခွဲ (ဃ) ကျန်းမာရေးစောင့်ရှောက်မှု (င) ဒေသတွင်း အများဆုံးဖြစ်တတ်သောရောဂါများ (စ) HIV/ AIDS-ရောဂါ ဖြစ်ပွား/ သေဆုံးဦးရေ (ဆ) ကျန်းမာရေးဆိုင်ရာ အညွှန်းကိန်းများ	၆၀ ၆၀ ၆၁ ၆၂ ၆၃ ၆၃ ၆၃	၆၂
၄၃။	လူမှုရေးအသင်းအဖွဲ့များ (က) INGO (ခ) NGO (ဦးရေ) (ဂ) အသင်းအဖွဲ့များ	၆၄ ၆၄ ၆၅	၆၆
၄၄။	အားကစားနှင့်ပျော်ဖြေရေးလုပ်ငန်းများ	၆၇	

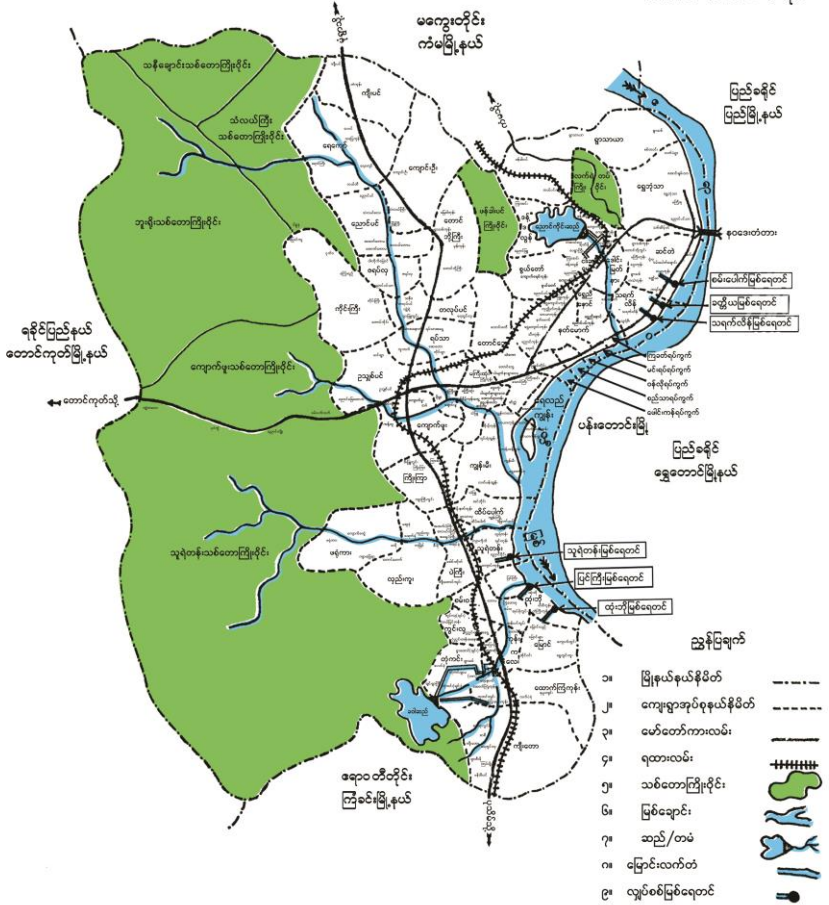
စဉ်	အကြောင်းအရာ	စာမျက်နှာ	
		မှ	ထိ
	အခန်း(၈) ဘာသာရေးဆိုင်ရာအချက်အလက်များ		
၄၅။	ဗုဒ္ဓဘာသာဆိုင်ရာအဆောက်အဦများနှင့်သာသနာဝင်ပုဂ္ဂိုလ်များ (က) သာသနိကအဆောက်အဦများ (ခ) ရဟန်းသံဃာနှင့်သီလရှင်များ (ဂ) ထင်ရှားသည့်ဘုရား၊စေတီ၊ပုထိုးများ (ဃ) ထင်ရှားသည့်ဘုန်းတော်ကြီးကျောင်းများ	၆၈ ၆၈ ၆၉ ၆၉	
၄၆။	အခြားဘာသာရေးအဆောက်အဦများ	၇၀	
၄၇။	သမိုင်းဝင်ထင်ရှားသောအဆောက်အဦနှင့်နေရာများ	၇၀	
	အခန်း(၉) ဒေသဖွံ့ဖြိုးရေးဆိုင်ရာအချက်အလက်များ		
၄၈။	ဒေသဖွံ့ဖြိုးရေးလုပ်ငန်းများဆောင်ရွက်နိုင်မှုအခြေအနေ (က) ကျေးလက်ဒေသဖွံ့ဖြိုးတိုးတက်ရေးဦးစီးဌာနမှဆောင်ရွက်သည့်လုပ်ငန်းများ (ခ) အစိုးရနှင့်ပြည်သူ့ဆောင်ရွက်သည့်ဒေသဖွံ့ဖြိုးရေးလုပ်ငန်းများ	၇၁ ၇၆	၇၆
၄၉။	မြို့ပြစီမံကိန်း(TownPlan)နှစ်(၃၀)အတွက်မြေအသုံးချမှုဆိုင်ရာလျာထားမှု	၇၇	

စဉ်	အကြောင်းအရာ	စာမျက်နှာ	
		မှ	ထိ
	အခန်း(၁၀) အထွေထွေ		
၅၀။	အခြားတင်ပြလိုသောအချက်များ	၇၇	
၅၁။	နိဂုံး	၇၈	

ပန်းတောင်းမြို့နယ် ရပ်ကွက်/ကျေးရွာအုပ်စု ၊ ကျေးရွာများပြမြေပုံ

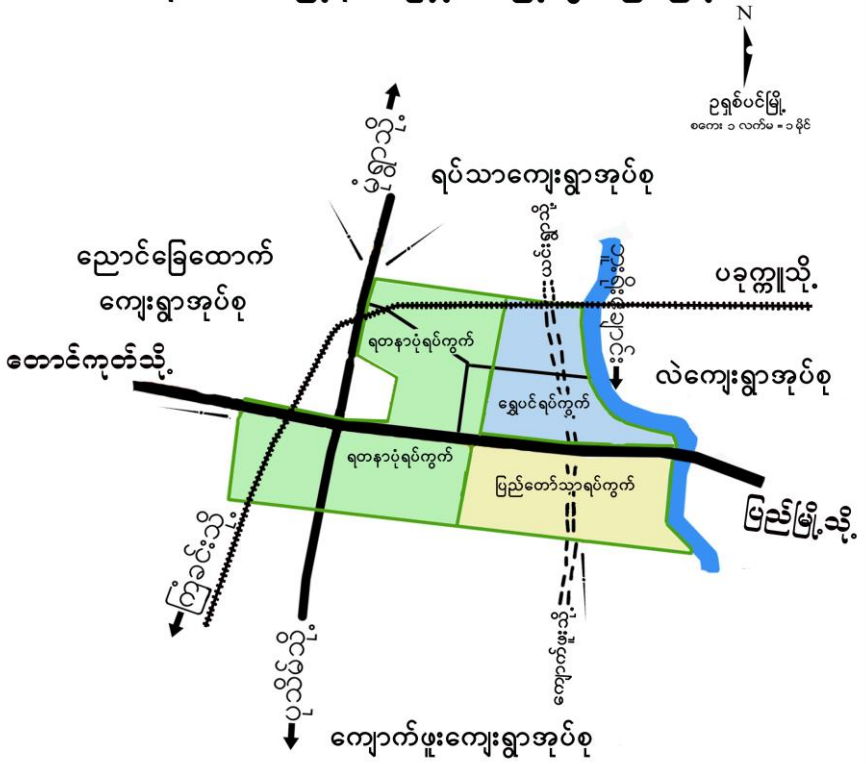


ပန်းတောင်းမြို့နယ်
မြို့နယ်အညွှန်းပြမြေပုံ
ပဲခူးတိုင်း(အနောက်တိုင်း)ပြည်ထောင်စု
စကေး ၁ လက်မ = ၁ မိုင်



- ညွှန်းပြချက်
- ၀၈ မြို့နယ်နယ်နိမိတ်
 - ၀၉ ကျေးရွာအုပ်စုနယ်နိမိတ်
 - ၁၀ မော်တော်ကာလမ်း
 - ၁၁ ရထားလမ်း
 - ၁၂ သင်တောကြီးရိုး
 - ၁၃ မြစ်ချောင်း
 - ၁၄ ဆည်/တံခံ
 - ၁၅ ပြောင်းလက်တံ
 - ၁၆ လျှပ်စစ်မြစ်ရောင်း

ပန်းတောင်းမြို့နယ် ဥရှစ်ပင်မြို့ကွက်ပြင်မြေပုံ



ရည်ညွှန်းချက်

ကွင်းနယ်နိမိတ်	—
စီးရထားလမ်း	+++++
ကျေးရွာ	□
ကားလမ်း	—
ဆက်သွယ်ရေးလမ်း	===
စစ်တပ်/စက်ရုံ	□
ချောင်း	~

ပဲခူးတိုင်းဒေသကြီး၊ ပြည်ခရိုင်၊ ပေါင်းတည်မြို့နယ်ချုပ်မြေပုံ



စကေး ၁လက်မ = (၁)မိုင်

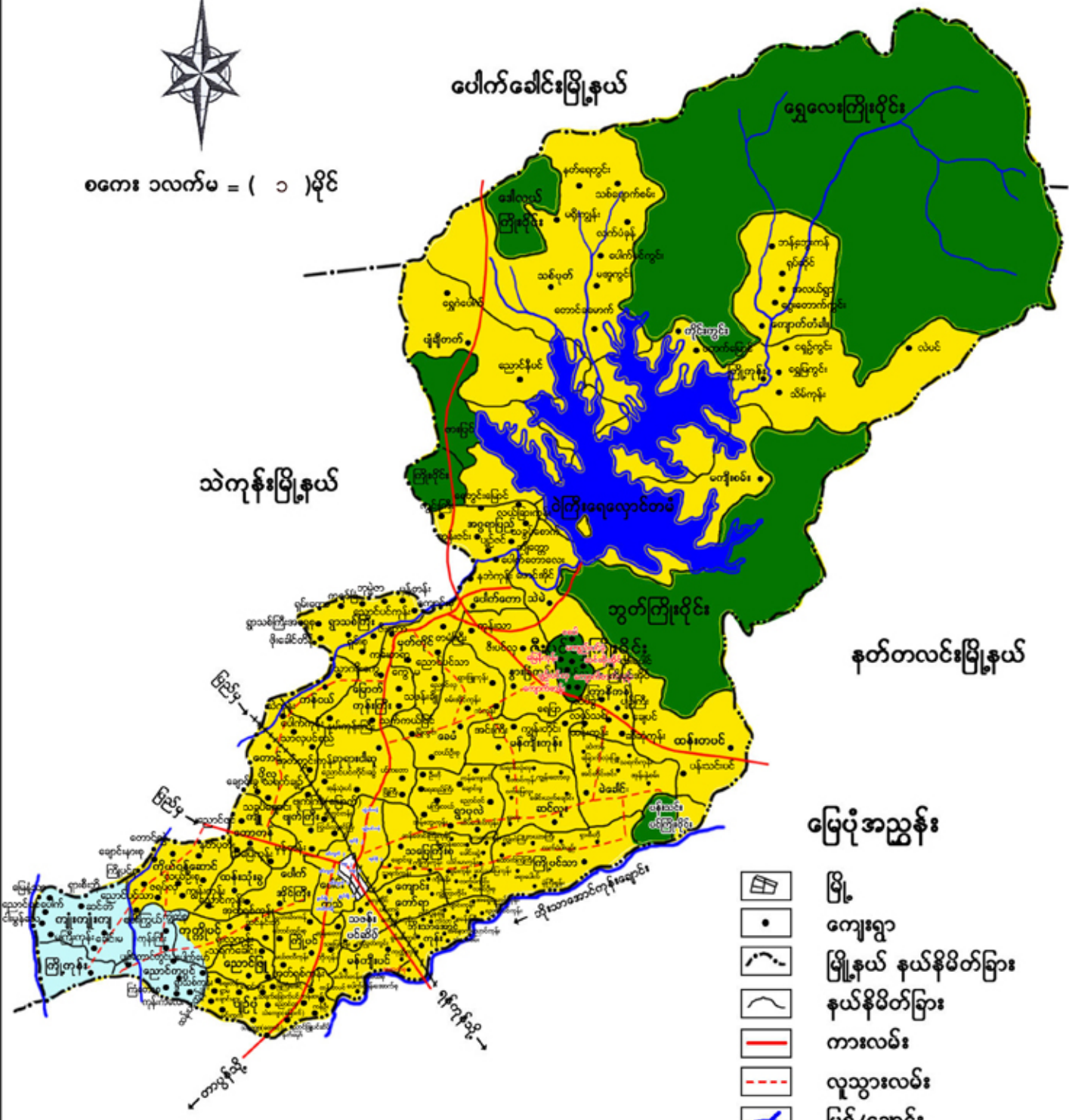
ပေါက်ခေါင်းမြို့နယ်

ရွှေလေးကြီးရိုး

သဲကုန်းမြို့နယ်

ပဲကြီးရေလှောင်တံ

နတ်တလင်းမြို့နယ်



ပြေပုံအညွှန်း

-  မြို့
-  ကျေးရွာ
-  မြို့နယ် နယ်နိမိတ်ခြား
-  နယ်နိမိတ်ခြား
-  ကားလမ်း
-  လူသွားလမ်း
-  မြစ်/ချောင်း
-  ရေတော်မိုးတော်ကွင်း
-  သစ်တောမြေ
-  ကုန်းမြင့်မြေ
-  ရေနက်ကွင်း

ပေါင်းတည်မြို့နယ်ဒေသဆိုင်ရာအချက်အလက်များ

အခန်း(၁)

နိဒါန်းနှင့်ဒေသသမိုင်း

နိဒါန်း

၁။ အထွေထွေအုပ်ချုပ်ရေးဦးစီးဌာနသည် ပြည်ထောင်စုအစိုးရ အဖွဲ့ရုံး ဝန်ကြီးဌာနအောက်ရှိဌာနဖြစ်ပြီး တရားဥပဒေစိုးမိုးရေး၊ ရပ်ရွာအေးချမ်းသာယာရေး၊ နိုင်ငံတော်အစိုးရ၏ မူဝါဒများ အကောင် အထည်ဖော်ရေး၊ ကောင်းမွန်သောအုပ်ချုပ်ရေးစနစ် ဖော်ဆောင်ရေးနှင့်ပြည်သူ့ဗဟိုပြုဒေသဖွံ့ဖြိုးရေးလုပ်ငန်းများ ဆောင်ရွက်ရေးဟူသော ရည်မှန်းချက်တာဝန်များကို အောင်မြင်အောင် ဆောင်ရွက်လျက်ရှိပါသည်။ အထွေထွေအုပ်ချုပ်ရေးဦးစီးဌာနတွင် တာဝန်ထမ်းဆောင်ကြ သည့် အဆင့်ဆင့်သောအရာထမ်း၊ အမှုထမ်းများသည် ရုံးချုပ်အဆင့်မှ အောက်ခြေ ရပ်ကွက်/ကျေးရွာအုပ်စုအဆင့်အထိ အထွေထွေအုပ်ချုပ်ရေးဦးစီးဌာန ရုံးအဆင့်ဆင့်တွင် တာဝန်ထမ်းဆောင်ရပြီး နိုင်ငံတော်အုပ်ချုပ်ရေး ယန္တရားချောမွေ့စွာ လည်ပတ်ရေးတွင် ပါဝင်ဆောင်ရွက်ခြင်း၊ ဝန်ကြီးဌာန၏ ရည်မှန်းချက်တာဝန်များ၊ အခြားဝန်ကြီးဌာနမှ ပေးအပ်သောတာဝန်များနှင့် ဒေသန္တရအစိုးရအဖွဲ့များမှပေးအပ်သော လုပ်ငန်းတာဝန်များကို ကျေပွန်စွာ ထမ်းဆောင်နေကြရသည်ဖြစ်ရာ ဒေသဆိုင်ရာအချက်အလက်များ ပြုစုထားရှိခြင်းသည်များစွာ အရေးပါလာပါသည်။ ဒေသဆိုင်ရာအချက်အလက်များ ပြုစုခြင်းဖြင့် မိမိတို့၏ လုပ်ငန်းဆောင်ရွက်ရာတွင် အထောက်အကူပြုသကဲ့သို့ အကြီးအကဲများ နယ်မြေသို့ကွင်းဆင်းရာတွင် နယ်မြေ၏ အချက်အလက်များကို လွယ်ကူစွာသိရှိနိုင်မည်ဖြစ်ပါသည်။ ဤစာအုပ်သည် ပေါင်းတည်မြို့နယ်၏ ဒေသဆိုင်ရာအချက်အလက်များ (၂၀၁၉ ခုနှစ်၊ စက်တင်ဘာလကုန်ထိ အခြေအနေ)ကို သက်ဆိုင်ရာ ဌာနအသီးသီးမှပေးပို့သော ကိန်းဂဏန်းများနှင့် အညီပြုစု တင်ပြထားခြင်းဖြစ်ပါသည်။

ဒေသ၏ သမိုင်းအကျဉ်း

၂။ ပေါင်းတည်မြို့နယ်သည် ဒွတ္တဘောင်မင်း(၁၀၁-၁၀၇) ခုနှစ်၌ သရေခေတ္တရာမြို့ကိုတည်ထားပြီးနောက် ကင်းမြို့ (၇) မြို့တည်ထားခဲ့ရာ တွင် ကျွန်းပင်ချောင်း၊ ရွှေလေးချောင်း၊ လှေဆိုင်ချောင်း၊ တောင်ညိုချောင်း၊ (၄) ချောင်းကိုမိ၍ နေထိုင်ကြသော ပျူလူမျိုးတို့ အပေါ်တွင် အကြီးအမှူးဦးစီးခေါင်းဆောင်ခန့်ထား၍ အုပ်ချုပ်သူများ အတည်တကျ နေနိုင်ရန်အတွက်ပျူအိမ်ထောင်စုများကို ခွဲထုတ်စုပေါင်းတည်ထားမှုကို အကြောင်းပြု၍ ပေါင်းတည်မြို့ဟုခေါ်တွင်ခဲ့ပါသည်။ ပဲခူးတိုင်းဒေသကြီး၊ ပြည်ခရိုင် ပေါင်းတည်မြို့နယ်အား ပြည်ထဲရေးဝန်ကြီးဌာန၏ အောက်ပါ အမိန့်စာများ ဖြင့်ဖွဲ့စည်းခဲ့ပါသည်-

(က) ပေါင်းတည်မြို့

ပြည်ထဲရေးဝန်ကြီးဌာန၏ (၅.၃.၁၉၇၃) ရက်စွဲပါစာအမှတ်၊ ၁၀၃ / ၂၄ / စိတ် (၁) ဖြင့် ထုတ်ပြန်သည့် အမိန့်ကြော်ငြာစာ

(ခ) ကျေးရွာများ

- (၁) ၂၈.၂.၁၉၇၃ ရက်စွဲပါစာအမှတ်၊ ၃ / ၁၅-၂ / အထ(၂) ဖြင့် ထုတ်ပြန်သည့်အမိန့်ကြော်ငြာစာ
- (၂) ၃၀.၆.၁၉၇၃ ရက်စွဲပါစာအမှတ်၊ ၃/၁၅၂ - ၂ / အထ(၂)ဖြင့် ထုတ်ပြန်သည့်အမိန့်ကြော်ငြာစာ
- (၃) ၂၃.၈.၁၉၈၄ ရက်စွဲပါစာအမှတ်၊ ၃ / ၁၅၂-၂ / အထ(၂) ဖြင့် ထုတ်ပြန်သည့်အမိန့်ကြော်ငြာစာ
- (၄) ၈.၃.၂၀၀၅ ရက်စွဲပါစာအမှတ်၊ ၂၀၀ / ၂၃ - ၁၀၁ / ဦး ၁ ဖြင့် ထုတ်ပြန်သည့် အမိန့်ကြော်ငြာစာ
- (၅) ၃၀.၃.၂၀၀၆ ရက်စွဲပါစာအမှတ်၊ ၂၀၀ / ၂၃ - ၁၀၁ / ဦး ၁ ဖြင့် ထုတ်ပြန်သည့် အမိန့်ကြော်ငြာစာ
- (၆) ၁၀.၁၁.၂၀၀၇ ရက်စွဲပါစာအမှတ်၊ ပထရ / ဖ (၄၄၃) / ရေး ၁ ဖြင့် ထုတ်ပြန်သည့် အမိန့်ကြော်ငြာစာ

အခန်း(၂)

ပထဝီဝင် အနေအထား

တည်နေရာနှင့်အကျယ်အဝန်း

၃။ ပေါင်းတည်မြို့နယ်သည် မြောက်လတ္တီတွဒ်၁၈ ဒီဂရီ ၂၅ မိနစ် မှ ၁၈ဒီဂရီ ၅၀ မိနစ် ၊အရှေ့လောင်ဂျီတွဒ် ၉၅ ဒီဂရီ၂၃ မိနစ် နှင့် ၉၅ ဒီဂရီ ၄၇ မိနစ်ကြားတွင် တည်ရှိပါသည်-

စဉ်	မြို့အမည်	မြို့ဧရိယာ စတုရန်းမိုင်	ကျေးရွာအုပ်စု ဧရိယာစတုရန်းမိုင်	မြို့နယ်ဧရိယာ စတုရန်းမိုင်
၁	ပေါင်းတည်	၄.၁၈	၃၅၄.၄၇	၃၅၈.၆၅
	မြို့နယ်ချုပ်	၄.၁၈	၃၅၄.၄၇	၃၅၈.၆၅

နယ်နိမိတ်

၄။ ပေါင်းတည်မြို့နယ်၏ အရှေ့ဘက်နှင့် တောင်ဘက်တွင် နတ်တလင်းမြို့နယ်၊ အနောက်ဘက်တွင် သဲကုန်းမြို့နယ်၊ မြောက်ဘက်တွင် ပေါက်ခေါင်းမြို့နယ်တို့နှင့် ထိစပ်လျက်ရှိပါသည်။

မြေမျက်နှာသွင်ပြင်

၅။ ပေါင်းတည်မြို့နယ်သည် မြောက်ဘက်ခြမ်းတွင် ပင်လယ်ရေ မျက်နှာပြင်အထက်ပေ(၅၇၂)ရှိ တောင်ကုန်းတောင်စွယ်များရှိပြီး တောင်ဘက်ခြမ်းတွင် မြေပြန့်လွင်ပြင်များ ဖြစ်ပါသည်။

ရေဆင်း

၆။ ပေါင်းတည်မြို့နယ်အတွင်း ဖြတ်သန်းစီးဆင်းလျက်ရှိသော ချောင်းများမှာ ဝဲကြီးချောင်း (အရှည် ၂၅ မိုင်) နှင့် လှေဆိုင်ချောင်း (အရှည် ၁၆ မိုင်) တို့ဖြစ်ပြီး ပေါင်းတည်မြို့နယ်မှ နတ်တလင်းမြို့နယ်သို့ ဖြတ်သန်းစီးဆင်းလျက်ရှိပါသည်။

ပင်လယ်ရေမျက်နှာပြင်အမြင့်

၇။ ပေါင်းတည်မြို့နယ်သည် ပင်လယ်ရေမျက်နှာပြင် အထက်ပေ (၁၀၀) ကျော်မြင့်သည့်အတွက် ကုန်းတွင်းကျသောဒေသဖြစ်ပါသည်။ မြို့နယ်၏ အမြင့်ဆုံး အရပ်ဒေသမှာ မြောက်ဘက်ပိုင်းဒေသဖြစ်ပြီး၊ အနိမ့်ဆုံးအရပ်ဒေသမှာ တောင်ဘက်ပိုင်းဖြစ်ပါသည်။

အခန်း(၃)

ရာသီဥတုနှင့် သဘာဝပတ်ဝန်းကျင်

ရာသီဥတု

၈။ ပေါင်းတည်မြို့နယ်သည် ပူပြင်းခြောက်သွေ့သော ရာသီဥတုရှိပြီး အမြင့် ဆုံးအပူချိန် (၄၄ .C) နှင့် အနိမ့်ဆုံးအပူချိန် (၁၈ .C) ရှိပါသည်။ နှစ်အလိုက်ဖြစ်ပေါ်ခဲ့သော မိုးရေချိန်နှင့်အပူချိန်အား အောက်ပါအတိုင်း ဖော်ပြပါသည်-

စဉ်	ခုနှစ်	မိုးရေချိန်		အပူချိန်	
		မိုးရွာရက်	စုစုပေါင်း မိုးရေချိန် (လက်မ)	နွေရာသီ (.C)	ဆောင်းရာသီ (.C)
				အမြင့်ဆုံး	အနိမ့်ဆုံး
၁	၂၀၁၅	၇၅	၆၉.၉၉	၃၇ .C	၂၂ .C
၂	၂၀၁၆	၈၆	၇၆.၁၃	၃၈ .C	၂၀ .C
၃	၂၀၁၇	၉၀	၅၈.၄၇	၃၅.C	၂၅.C
၄	၂၀၁၈	၇၀	၅၈.၈၁	၄၃.C	၂၀.C
၅	၂၀၁၉	၇၃	၅၅.၇၀	၄၄. C	၁၈. C

သဘာဝပေါက်ပင်များ

၉။ ပေါင်းတည်မြို့နယ်အတွင်း ပေါက်ရောက်သည့်သဘာဝပေါက်ပင်များမှာ သစ်ဖြူ၊ ကုက္ကို၊ နဘဲ၊ သင်းဝင်၊ ချင်းပုတ်၊ ဒီဒူး၊ လက်ပံ၊ မျောက်ချော၊ ပန်ခါး၊ ဖျောက်ဆိပ်၊ စစ်၊ တောင်တမာ၊ ယင်းမာပင်တို့ဖြစ်ပါသည်။

တောရိုင်းတိရစ္ဆာန်များ

၁၀။ ပေါင်းတည်မြို့နယ်အတွင်းရှိ တောရိုင်းတိရစ္ဆာန်များမှာ ဖွတ်၊ တောလိပ်၊ တောင်လိပ်၊ တောကြက်၊ ငုံး၊ ခါး၊ ဗျိုင်း၊ တောဘဲ၊ တောဆိတ်၊ တောင်ဆိတ်၊ အစ္စလီဂျိုး၊ ရစ်၊ အောင်ချင်းငှက်တို့ ဖြစ်ပါသည်။

သဘာဝပတ်ဝန်းကျင်လက်ရှိအခြေအနေ

၁၁။ ပေါင်းတည်မြို့နယ်၏ လက်ရှိ သဘာဝပတ်ဝန်းကျင် အခြေအနေ မှာ သစ်တောဖုံးလွှမ်းမှု (၁၈.၃၈%) ရှိပါသည်။ ၎င်းအနက်မှ ကြိုးဝိုင်း သစ်တော ဖုံးလွှမ်းမှုမှာ (၅၃.၅%) ဖြစ်ပြီး ကြိုးပြင်ကာကွယ်တော ဖုံးလွှမ်းမှုမရှိပါ။

သဘာဝပတ်ဝန်းကျင်ထိန်းသိမ်းရေးလုပ်ငန်းများ

၁၂။ ပေါင်းတည်မြို့နယ်သည် သဘာဝပတ်ဝန်းကျင်ထိန်းသိမ်းရေးလုပ်ငန်းများအတွက် ကြိုးဝိုင်းတော (၇၈၈၅၃) ဧက၊ ကြိုးပြင်တော မရှိပါ။ သစ်တောစိုက်ခင်းတည်ထောင်နိုင်မှုမှာ ပုဂ္ဂလိကကျွန်းနှင့် သစ်မာစိုက်ခင်းမရှိပါ။ ကျေးရွာ ထင်းစိုက် (၁၀၀) ဧကဖြစ်ပါသည်။

သဘာဝဘေးအန္တရာယ်ကျရောက်မှု

၁၃။ ပေါင်းတည်မြို့နယ်အတွင်း သဘာဝဘေးအန္တရာယ်ဖြစ်ပွားမှုအခြေအနေကို အောက်ပါအတိုင်းတင်ပြအပ်ပါသည်-

စဉ်	အမျိုးအစား	ဖြစ်ပွားကြိမ်	သေ/ပျောက်ဦးရေ	အဆောက်အဦပျက်စီးမှု	ဆုံးရှုံးမှုတန်ဖိုး (ကျပ်သန်း)
၁	မုန်တိုင်းဘေး	-	-	-	-
၂	ဆူနာမီဘေး	-	-	-	-
၃	ငလျင်ဘေး	-	-	-	-

စဉ်	အမျိုးအစား	ဖြစ်ပွား ကြိမ်	သေ/ ပျောက် ဦးရေ	အဆောက် အဦ ပျက်စီးမှု	ဆုံးရှုံး မှုတန်ဖိုး (ကျပ်သန်း)
၄	ရေဘေး	၁	-	၄	၂.၅
၅	မီးဘေး	-	-	-	-
၆	လေဘေး	၁၀	-	၁၉၈	၁၈.၉၄၂၄
ပေါင်း		၁၁	-	၂၀၂	၂၁.၄၂၄

အခန်း(၄)

လူဦးရေဆိုင်ရာအချက်အလက်များ

နေထိုင်သည့်တိုင်းရင်းသားလူမျိုးစုများ

၁၄။ ပေါင်းတည်မြို့နယ်တွင် နေထိုင်ကြသော တိုင်းရင်းသား လူမျိုးစုများမှာ အောက်ပါ အတိုင်း ဖြစ်ပါသည်-

စဉ်	လူမျိုး	နေထိုင်သည့် လူဦးရေ	မြို့နယ်လူဦးရေ	မြို့နယ်လူဦးရေ၏ ရာခိုင်နှုန်း
၁	ကချင်		၁၃၈၉၈၁	
၂	ကယား	၂		၀.၀၀၁
၃	ကရင်	၂၆၁၀		၁.၈၇၇
၄	ချင်း	၁၁၇		၀.၀၈၄
၅	မွန်	၇		၀.၀၀၅
၆	ဗမာ	၁၃၅၀၂၁		၉၇.၁၅
၇	ရခိုင်	၂၄		၀.၀၁၇
၈	ရှမ်း	၄		၀.၀၀၂
၉	အခြား			
	မြို့နယ်ချုပ်	၁၃၇၇၈၅	၁၃၈၉၈၁	၉၉.၁၃၉

အိမ်ခြေ၊ အိမ်ထောင်စု၊ လူဦးရေ

၁၅။ ပေါင်းတည်မြို့နယ်၏ ၂၀၁၉ ခုနှစ်၊ စက်တင်ဘာလကုန်အထိ လူဦးရေမှာ အောက်ပါအတိုင်းဖြစ်ပါသည်-

(က) အိမ်ခြေ/အိမ်ထောင်စု

စဉ်	အကြောင်းအရာ	အိမ်ခြေ	အိမ်ထောင်စု	ရပ်ကွက်	ကျေးရွာအုပ်စု	ကျေးရွာ
၁	မြို့နေ	၆၄၄၁	၆၈၁၄	၁၂		
၂	ကျေးလက်နေ	၂၈၈၂၉	၂၉၇၈၁		၄၄	၂၄၄
	မြို့နယ်ချုပ်	၃၅၂၇၀	၃၆၅၉၅	၁၂	၄၄	၂၄၄

(ခ) လူဦးရေ

စဉ်	အကြောင်းအရာ	အသက်(၁၈) နှစ်အထက်			အသက်(၁၈) နှစ်အောက်			စုစုပေါင်း		
		ကျား	မ	ပေါင်း	ကျား	မ	ပေါင်း	ကျား	မ	ပေါင်း
၁	မြို့နေ	၉၄၂၇	၁၁၄၀၆	၂၀၈၃၃	၃၄၁၅	၃၂၅၇	၆၆၇၂	၁၂၈၄၂	၁၄၆၆၃	၂၇၅၀၅
၂	ကျေးလက်နေ	၃၉၀၄၆	၄၃၀၁၂	၈၂၀၅၈	၁၄၉၇၁	၁၄၄၄၇	၂၉၄၁၈	၅၄၀၁၇	၅၇၄၅၉	၁၁၁၄၇၆
	မြို့နယ်ချုပ်	၄၈၄၇၃	၅၄၄၁၈	၁၀၂၈၉၁	၁၈၃၈၆	၁၇၇၀၄	၃၆၀၉၀	၆၆၈၅၉	၇၂၁၂၂	၁၃၈၉၈၁

လူဦးရေတိုးနှုန်းနှင့်ကျားမအချိုး

၁၆။ ပေါင်းတည်မြို့နယ်၏ ၂၀၁၉ ခုနှစ်၊ လူဦးရေတိုးနှုန်း ကျား၊မ အချိုးမှာ အောက်ပါအတိုင်းဖြစ်ပါသည်-

(က) လူဦးရေတိုးနှုန်းနှင့်ကျား၊မအချိုး

စဉ်	ယခင်နှစ် လူဦးရေ	ယခုနှစ် လူဦးရေ	တိုးလာ ဦးရေ	တိုး နှုန်း	ကျား/မအချိုး		
					ကျား	မ	အချိုး
၁	၁၃၈၅၀၄	၁၃၈၉၈၁	၄၄၇	၀.၃၄	၆၆၅၈၉	၇၂၁၂၂	၁:၁.၀၉

(ခ) မွေးဖွား၊သေဆုံး၊ပြောင်းဝင်၊ပြောင်းထွက်လူဦးရေ

စဉ်	မူလလူ ဦးရေ	မွေးဖွား ဦးရေ	သေဆုံး ဦးရေ	ပြောင်း ဝင် ဦးရေ	ပြောင်း ထွက် ဦးရေ	လက်ရှိ လူဦးရေ
၁	၁၃၈၅၀၄	၁၄၁၇	၉၂၀	၆	၂၆	၁၃၈၉၈၁

ကိုးကွယ်သည့်ဘာသာ

၁၇။ ပေါင်းတည်မြို့နယ်တွင် နေထိုင်ကြသူများ၏ ကိုးကွယ်သည့် ဘာသာအလိုက် လူဦးရေမှာ အောက်ပါအတိုင်းဖြစ်ပါသည်-

စဉ်	မြို့နယ်	ဗုဒ္ဓ ဘာသာ	ခရစ် ယာန်	ဟိန္ဒူ ဘာသာ	အစ္စလာမ် ဘာသာ	နတ်	အ ခြား	ပေါင်း
၁	ပေါင်း တည်	၁၃၇၀၉၀	၁၀၅၈	၁၁၈	၇၁၅	-	-	၁၃၈၉၈၁
	မြို့နယ်ချုပ်	၁၃၇၀၉၀	၁၀၅၈	၁၁၈	၇၁၅	-	-	၁၃၈၉၈၁

နိုင်ငံခြားသားများနေထိုင်မှု

၁၈။ ပေါင်းတည်မြို့နယ်အတွင်း နိုင်ငံခြားသားများ နေထိုင်သူ ဦးရေမှာ အောက်ပါအတိုင်းဖြစ်ပါသည်-

စဉ်	နိုင်ငံခြားသား လူမျိုး	နေထိုင်ဦးရေ	မြို့နယ်လူဦးရေ	မြို့နယ်လူဦးရေ ၏ ရာခိုင်နှုန်း
(က)	တရုတ်	၁၀၇	၁၃၈၉၈၁	၀.၀၇၆
(ခ)	အိန္ဒိယ	၁၀၈၃		၀.၇၇၉
(ဂ)	ဘင်္ဂလားဒေ့ရှ်	၆		၀.၀၀၄
	မြို့နယ်ချုပ်	၁၁၉၆	၁၃၈၉၈၁	၀.၈၆၀

အခန်း(၅)

အုပ်ချုပ်ရေးဆိုင်ရာအချက်အလက်များ

အုပ်ချုပ်ရေးနယ်မြေဖွဲ့စည်းမှု

၁၉။ ပေါင်းတည်မြို့နယ်၏ အုပ်ချုပ်ရေးနယ်မြေ ဖွဲ့စည်းမှုမှာ အောက်ပါအတိုင်းဖြစ်ပါသည်-

စဉ်	မြို့နယ်	မြို့	ရပ်ကွက်	ကျေးရွာအုပ်စု	ကျေးရွာ
၁	၁	၁	၁၂	၄၄	၂၄၄

ရွေးကောက်ပွဲဆိုင်ရာကိစ္စရပ်များ

၂၀။ ပေါင်းတည်မြို့နယ်၏ရွေးကောက်ပွဲဆိုင်ရာ ကိစ္စရပ်များအား အောက်ပါအတိုင်း ဖော်ပြအပ်ပါသည်-

(က) မြို့နယ်ရွေးကောက်ပွဲကော်မရှင်အဖွဲ့ခွဲအဖွဲ့ဝင်စာရင်း

စဉ်	အမည်	အလုပ်အကိုင်	တာဝန်
၁	ဦးသောင်းညွန့်	ဥပဒေ (ငြိမ်း)	ဥက္ကဋ္ဌ
၂	ဦးအေးလွင်	မြေစာရင်း (ငြိမ်း)	အဖွဲ့ဝင်
၃	ဦးသန်းထွန်း	မြေစာရင်း (ငြိမ်း)	အဖွဲ့ဝင်
၄	ဦးထွန်းစိုး	ကုန်သည်	အဖွဲ့ဝင်
၅	ဦးအေးဝင်း	ဥပဒေ (ငြိမ်း)	အဖွဲ့ဝင်
၆	ဒေါ်ခင်လှလှ	ပညာရေး (ငြိမ်း)	အဖွဲ့ဝင်
၇	ဦးသန့်ဇင်ထွန်း	ဒုတိယမြို့နယ်အုပ်ချုပ်ရေးမှူး	အဖွဲ့ဝင်
၈	ဒေါ်အေးအေးခိုင်	ပြန်/ဆက်ဦးစီးမှူး	အဖွဲ့ဝင်
၉	ဦးစိုးဝင်း	စိုက်ပျိုးရေးဦးစီးမှူး	အဖွဲ့ဝင်
၁၀	ဦးဋ္ဌေးခိုင်	လဝကမှူး	အဖွဲ့ဝင်
၁၁	ဒေါ်သီတာအောင်	ပညာရေးမှူး	အဖွဲ့ဝင်
၁၂	Dr မျိုးမင်း	ကျန်းမာရေးဦးစီးဌာနမှူး	အဖွဲ့ဝင်
၁၃	ဒေါ်ကေခိုင်ဇော်	မြို့နယ်ဥပဒေအရာရှိ	အဖွဲ့ဝင်
၁၄	ဒေါ်လွင်လွင်ဋ္ဌေး	စာရင်းရုံး	အဖွဲ့ဝင်
၁၅	ဦးထွန်းဇော်မိုး	အမှုဆောင်အရာရှိ၊ စည်ပင်	အဖွဲ့ဝင်
၁၆	ဦးအောင်ဇေယျာဖြိုး	ဦးစီးအရာရှိ၊ ကော်မရှင်	အတွင်းရေးမှူး

(ခ) ဆန့်ခမဲပေးပိုင်ခွင့်ရှိသူဦးရေ

စဉ်	မြို့နယ်	မြို့နယ်/မြို့လူဦးရေ	ကျား	မ	ပေါင်း
၁	ပေါင်းတည်	၁၃၈၉၈၁	၄၈၄၇၃	၅၄၄၁၈	၁၀၂၈၉၁
	မြို့နယ်ချုပ်	၁၃၈၉၈၁	၄၈၄၇၃	၅၄၄၁၈	၁၀၂၈၉၁

(ဂ) နိုင်ငံရေးပါတီများ

စဉ်	ပါတီ	ဥက္ကဋ္ဌ	အတွင်း ရေးမှူး	အမှု ဆောင် ဦးရေ	ပါတီ ဝင် ဦးရေ
၁	NLD	ဦးဇော်ဝင်း	ဦးမြင့်ဌေး	၁၇	၃၃၀၀
၂	ပြည်ခိုင်ဖြိုး	ဦးအောင်နိုင်ဦး	ဦးမျိုးမင်းဇော်	၁၅	၁၉၈၂၀
၃	တစည	ဦးသောင်းရွှေ	ဦးတင်ဝင်း	၇	၉၈၅
၄	(၈၈) မျိုးဆက်	ဦးမိုးမြင့်ဇော်	ဒေါ်မြသူဇာ	၅	၅၀၀
၅	အမျိုးသားနိုင်ငံရေးအဖွဲ့ချုပ်	ဦးနေမျိုးအောင်	ဦးသန်းနိုင်	၅	၅၀၀
၆	လူ့ဘောင်သစ် ဒီမိုကရက်တစ်	ဦးမင်းဆွေအောင်	ဒေါ်တင်တင်ဦး	၈	၂၅
၇	အမျိုးသားတိုးတက်ရေး	ဦးစိုးသန်း	ဦးမြင့်နွယ်	၈	၁၁၅
၈	တောင်သူလယ်သမားဖွံ့ဖြိုးရေး	ဦးမြင့်အောင်	-		
၉	ညီညွတ်သောဒီမိုကရက်တစ်	ဒေါ်စုစုလှိုင်	-	၁၅	
၁၀	ပြည်ထောင်စုကောင်းကျိုးဆောင်ပါတီ	ဦးလှဖေ	ဦးအောင်မျိုးခိုင်	၁၀	

(ဃ) ရွေးချယ်ခံရသော လွှတ်တော်ကိုယ်စားလှယ်များ

စဉ်	လွှတ်တော်ကိုယ်စားလှယ်အမည်	ပါတီ/ တသီးပုဂ္ဂလအမည်	လွှတ်တော်အမည်
၁	ဦးအေးချို	NLD	အမျိုးသားလွှတ်တော်
၂	ဦးအေးမင်းအောင်	NLD	ပြည်သူ့လွှတ်တော်
၃	ဦးရဲလင်းနိုင်	NLD	တိုင်းဒေသကြီးလွှတ်တော် မဲဆန္ဒအမှတ် (၁)
၄	လစ်လပ်		တိုင်းဒေသကြီးလွှတ်တော် မဲဆန္ဒအမှတ် (၂)

အခန်း(၆)

စီးပွားရေးဆိုင်ရာအချက်အလက်

စီးပွားရေးဆိုင်ရာခြုံငုံသုံးသပ်ချက်

၂၁။ ပေါင်းတည်မြို့နယ်သည် ပဲခူးတိုင်းဒေသကြီး၊ ပြည်ခရိုင်တွင် ပါဝင်ပြီး စီးပွားရေးအချက်အခြာကျသော မြို့ဖြစ်ပါသည်။ ဒေသခံ ပြည်သူများသည် စိုက်ပျိုးရေး၊ မွေးမြူရေးလုပ်ငန်းများကို အဓိက လုပ်ကိုင် ဆောင်ရွက်ပါသည်။ ပေါင်းတည်မြို့နယ်သည် ကားလမ်း၊ ရထားလမ်းဆုံရာ လမ်းမပေါ်တွင်တည်ရှိသဖြင့် လမ်းပန်းဆက်သွယ်ရေးကောင်းမွန်သောမြို့ နယ်တစ်မြို့နယ်ဖြစ်ပါသည်။ မြို့နယ်၏ အဓိက ထွက်ကုန်မှာ ဆန်၊ စပါးဖြစ်ပါသည်။

မြေအသုံးချမှု

၂၂။ ပေါင်းတည်မြို့နယ်၏ မြေအမျိုးအစားအလိုက် အသုံးချ ထားသည့်ဧကအား အောက်ပါအတိုင်းဖော်ပြအပ်ပါသည်-

စဉ်	မြေအမျိုးအစား	ဧရိယာ(ဧက)
၁	အသားတင်စိုက်ပျိုးမြေဧရိယာပေါင်း	၉၈၆၀၃
	(က) လယ်မြေဧရိယာ	၆၉၁၅၃
	(ခ) ယာမြေ	၂၆၂၂၀
	(ဂ) ဥယျာဉ်မြေ	၁၅၃
	(ဃ) တောင်ယာမြေ	၃၀၇၇
	(င) ခန့်	-
၂	လှုပ်ထားသောမြေဧရိယာ	-
	(က) လယ်မြေဧရိယာ	-
	(ခ) ယာမြေ	-
	(ဂ) ကိုင်း/ကျွန်းမြေ	-
	(ဃ) ဥယျာဉ်မြေ	-
	(င) ခန့်	-
၃	စားကျက်မြေ	၂၆၉
၄	စက်မှုလက်မှုမြေ	၁၆၀
၅	မြို့မြေ	၈၅၈
၆	ရွာမြေ	၁၁၃၉၄
၇	အခြားမြေ	၁၄၆၄
၈	ကြိုးဝိုင်း/ကြိုးပြင်ကာကွယ်တောဧရိယာ	၇၈၈၅၄
၉	တောရိုင်း	၂၆၂၆
၁၀	မြေရိုင်း	၂၇၁၉
၁၁	စိုက်ပျိုးခြင်းမပြုနိုင်သောဧရိယာ	၃၂၅၉၂
	စုစုပေါင်း	၂၂၉၅၃၉

ဆည်မြောင်းတာဝန်များနှင့် ဆည်ရေသောက်ဧရိယာ

၂၃။ ပေါင်းတည်မြို့နယ်ရှိ ဆည်မြောင်းတာဝန်များနှင့် ဆည်ရေသောက်ဧရိယာမှာ အောက်ပါအတိုင်း ဖော်ပြအပ်ပါသည်-

(က) ကိုယ့်အားကိုယ်ကိုးဆည်များ

စဉ်	ဆည်အမည်	ဆည်အမျိုးအစား	အကျိုးပြုဧက	မှတ်ချက်
		မရှိပါ		
	မြို့နယ်ချုပ်			

(ခ) မြစ်ရေတင်စီမံကိန်းများ
မရှိပါ။

(ဂ) တာဝန်များ/ရေထိန်းတံခါး
မရှိပါ။

စိုက်ပျိုးရေးလုပ်ငန်း

၂၄။ ပေါင်းတည်မြို့နယ်၏ စိုက်ပျိုးရေးလုပ်ငန်းဆောင်ရွက်နိုင်မှု အခြေအနေမှာ အောက်ပါအတိုင်းဖြစ်ပါသည်-

(က) အဓိကသီးနှံ(၁၀)မျိုး စိုက်ပျိုးထုတ်လုပ်မှု

စဉ်	သီးနှံအမည်	၂၀၁၈-၂၀၁၉ လျာထားဧက		၂၀၁၈-၂၀၁၉ ခုနှစ်			
				စိုက်	ရိတ်	နှုန်း	အထွက် (တင်း)
၁	စပါး	နွေ	၁၉၅၂၁	၂၀၃၉၉	၂၀၃၉၉	၉၂.၁၈	၁၈၈၀၃၈၀
		မိုး	၇၃၅၂၉	၇၃၅၂၉	-	-	-
၂	မြေပဲ	မိုး	၆၉၉၉	၆၄၉၉	၂၀၅	၆၅.၈၁	၁၃၄၉၁
		ဆောင်း	၅၁၀၀	-	-	-	-
၃	နှမ်း	မိုး	၁၁၄၄၁	၁၁၄၅၈	၆၂၁၀	၁၃.၅၉	၈၄၃၉၄

စဉ်	သီးနှံအမည်	၂၀၁၈-၂၀၁၉ လျာထားဧက		၂၀၁၈-၂၀၁၉ ခုနှစ်			
				စိုက်	ရိတ်	နှုန်း	အထွက် (တင်း)
		ဆောင်း	၇၅၅၄	-	-	-	-
၄	နေကြာ	-	-	-	-	-	-
၅	မတ်ပဲ	-	၃၄၅၃၃	-	-	-	-
၆	ပဲတီစိမ်း	မိုး	၆၀၅	၆၀၉	-	-	-
		ဆောင်း	၅၇၆၂		-	-	-
၇	ပဲစင်းငုံ	မိုး	၁၅၅၀	၁၅၆၆	-	-	-
၈	ဝါ	-	၃၈၈၆	၃၈၈၂	-	-	-
၉	ကြံ	-	၁၁၅၀	၁၁၄၂	-	-	-
၁၀	အစေ့ထုတ် ပြောင်း	-	-	-	-	-	-

(ခ) နှစ်ရှည်သီးနှံစိုက်ပျိုးမှုအခြေအနေ

စဉ်	သီးနှံအမည်	စိုက် (ဧက)	ရိတ် (ဧက)	အထွက်နှုန်း (ပိဿာ)	အထွက်ပေါင်း (ပိဿာ)
၁	ကြက်ဆူ	၁၈	၁၈	၀.၇၂	၁၃
၂	သစ်ဆိမ့်	၂၇	-	-	-
၃	ငှက်ပျော	၃၀၅	၃၀၅	၁၇၇၆	၅၄၁၆၈၀
၄	အုန်း	၈၂	၈၂	၅၅၆၇	၄၅၆၄၉၄
၅	ထန်း	၁၀၇	၁၀၇	-	-
	စုစုပေါင်း	၅၁၂	၅၁၂	၇၃၄၃.၇၂	၉၉၈၁၇၄

(ဂ) အခြားဈေးကွက်ဝင်သီးနှံများစိုက်ပျိုးထုတ်လုပ်မှု မရှိပါ။

(ဃ) လယ်ယာသုံးစက်ကိရိယာ သုံးစွဲမှုအခြေအနေ

စဉ်	အစိုးရ							ပုဂ္ဂလိက						
	လယ်ထွန်စက်	လက်တွန်းထွန်စက်	မျိုးစေ့ချစက်	Combine Harvester	ရိတ်သိမ်းစက်	ချွေလှေ့စက်	ရေစုပ်စက်	လယ်ထွန်စက်	လက်တွန်းထွန်စက်	မျိုးစေ့ချစက်	Combine Harvester	ရိတ်သိမ်းစက်	ချွေလှေ့စက်	ရေစုပ်စက်
၁	၂၀	၁		၅				၈	၁၈၁၂		၃၅		၄၄၁	၅၁၈
မြို့နယ်ချုပ်	၂၀	၁		၅				၈	၁၈၁၂		၃၅		၄၄၁	၅၁၈

(င) လယ်ယာသုံးထယ်ထွန်နှင့်ကျွဲကောင်ရေ

စဉ်	ထယ်အရေအတွက်	ထွန်အရေအတွက်	ကျွဲကောင်ရေ	နွားကောင်ရေ
၁	၁၅၀၀၀	၁၄၄၅၀	၆၂၀၀	၈၈၀၀
မြို့နယ်ချုပ်	၁၅၀၀၀	၁၄၄၅၀	၆၂၀၀	၈၈၀၀

(စ) ဒေသတွင်းဆန်ဖူလုံမှုရာခိုင်နှုန်း

စဉ်	အကြောင်းအရာ	ရေတွက်ပုံ	၂၀၁၇-၁၈ အမှန်	၂၀၁၈-၂၀၁၉ အမှန်	မှတ်ချက်
၁	လူဦးရေ	ဦး	၁၃၈၅၀၄	၁၃၈၉၈၁	
၂	လူတစ်ဦးတစ်နှစ်စားသုံးမှု		-	-	
	-ကျေးလက်နေ	တင်း	၁၅	၁၅	
	-မြို့နေ	တင်း	၁၂	၁၂	
၃	ဝမ်းစာလိုအပ်ချက်	တင်း	၁၉၉၅၀၃၀	၂၀၀၂၂၀၀	
၄	စပါးစိုက်ဧကပေါင်း	ဧက	၇၈၅၄၀	၉၃၉၂၈	
	-အထွက်နှုန်း	တင်း	၇၅.၄၁	၇၈.၂၅	
	-အထွက်တင်း	တင်း	၅၉၂၂၄၄၆	၇၃၄၉၆၇	
၅	လာမည့်နှစ်စပါးစိုက် ဧက	ဧက	၉၃၀၅၀	၉၃၉၂၈	
၆	ချန်လှုပ်ရမည့်တင်း	တင်း	၃၉၂၇၀၀	၄၆၉၆၄၀	
၇	အသုံးပြုတင်း	တင်း	၂၃၈၇၇၃၀	၂၄၇၁၈၄၀	
၈	ပိုလျှံမှု	တင်း	၅၅၂၉၇၄၆	၆၈၇၉၈၂၇	
၉	ဝမ်းစာကျန်ရှိမှု	တင်း	၅၅၂၉၇၄၆	၆၈၇၉၈၂၇	
၁၀	ဖူလုံမှု	%	၂၉၈.၁၉	၂၉၇.၃၃	

(ဆ) ဒေသတွင်းဆီဖူလုံမှုရာခိုင်နှုန်း

စဉ်	အကြောင်းအရာ	ရေတွက်ပုံ	၂၀၁၇-၁၈ အမှန်	၂၀၁၈-၂၀၁၉ အမှန်	မှတ်ချက်
၁	လူဦးရေ	ဦး	၁၃၈၅၀၄	၁၃၈၉၈၁	
၂	လူတစ်ဦးတစ်နှစ်စားသုံးမှု	ပိဿာ	၆	၆	
	ဝမ်းစာလိုအပ်ချက်	တန်	၁၃၅၇.၈၈	၁၃၆၂.၅၆	
	ဆီထွက်ရှိမှု	တန်	၄၂၃၂.၂	၄၂၃၂.၂	
၃	အလေအလွင့်နှင့် အခြား	တင်း	၄၈၀၃၅	၄၈၀၃၅	
၄	ချန်လှုပ်ရမည့်တင်း	တင်း	၁၆၃၈၈၀	၁၆၃၈၈၀	
	အသုံးပြုမှု	မက်/တန်	၂၆၃.၈၇	၂၆၃.၈၇	
	လိုအပ်မှု	မက်/တန်	၁၃၆၂.၅၆	၁၃၆၂.၅၆	
၅	ဖူလုံမှု	ရာခိုင်နှုန်း	၃၁၁.၆၀	၃၁၀.၆၁	

မွေးမြူရေးလုပ်ငန်းများ

၂၅။ ပေါင်းတည်မြို့နယ်၏ မွေးမြူရေးလုပ်ငန်းဆောင်ရွက်နိုင်မှု အခြေအနေမှာ အောက်ပါအတိုင်းဖြစ်ပါသည်-

(က) မွေးမြူရေးဇုန်များ

မရှိပါ။

(ခ) မြို့နယ်မွေးမြူရေး (ကောင်ရေ)

စဉ်	ခုနှစ်	ကျွဲ	နွား	ဝက်	သိုး/ဆိတ်	ကြက်	ဘဲ	ငုံး
	၂၀၁၈-၂၀၁၉	၅၄၁၆	၆၄၇၈၂	၃၃၆၀၅	၅၀၅၆	၂၃၈၈၈၂၉	၅၉၇၈၆	
	မြို့နယ်ချုပ်	၅၄၁၆	၆၄၇၈၂	၃၃၆၀၅	၅၀၅၆	၂၃၈၈၈၂၉	၅၉၇၈၆	

(ဂ) မြို့နယ်အသားထုတ်လုပ်မှု (ပိဿာ)

စဉ်	ခုနှစ်	ကျွဲ	နွား	ဝက်	သိုး/ ဆိတ်	ကြက်	ဘဲ	ငုံး
၁	၂၀၁၈- ၂၀၁၉	-	၁၀၆၉၈၉၀	၃၀၇၉၄၃၀	၂၉၁၃၀	၆၀၀၀၇၄၀	၅၁၆၅၈၀	
	မြို့နယ်ချုပ်	-	၁၀၆၉၈၉၀	၃၀၇၉၄၃၀	၂၉၁၃၀	၆၀၀၀၇၄၀	၅၁၆၅၈၀	

(ဃ) မြို့နယ်ကြက်/ဘဲ/ငုံးဥထုတ်လုပ်မှု (လုံး)

စဉ်	ခုနှစ်	ကြက်ဥ	ဘဲဥ	ငုံးဥ
၁	၂၀၁၈-၂၀၁၉	၇၁၅၂၅၂၃၀	၃၉၈၁၀၂၀	-
	မြို့နယ်ချုပ်	၇၁၅၂၅၂၃၀	၃၉၈၁၀၂၀	-

(င) မြို့နယ်နို့ထွက်ပစ္စည်းထုတ်လုပ်မှု

စဉ်	ခုနှစ်	နို့စားနွား(ကောင်ရေ)	နို့ထွက်(ပိဿာ)
၁	၂၀၁၈-၂၀၁၉	၅၂၆	၆၅၂၈၇၉၀
	မြို့နယ်ချုပ်	၅၂၆	၆၅၂၈၇၉၀

(စ) မြို့နယ်ငါး၊ ပုစွန်မွေးမြူမှု အခြေအနေ
မရှိပါ။

(ဆ) ရေချိုရေငန်ငါးဖမ်းလုပ်ငန်းမှအသားထုတ်မှု(တန်)

မရှိပါ။

စက်မှုလက်မှုလုပ်ငန်း

၂၆။ ပေါင်းတည်မြို့နယ်၏ စက်မှုလက်မှုလုပ်ငန်း ဆောင်ရွက်နိုင်မှုအခြေအနေမှာ အောက်ပါအတိုင်းဖြစ်ပါသည်-

(က) စက်မှုဇုန်များ
မရှိပါ။

(ခ) မြို့နယ်ရှိစက်ရုံများ

စဉ်	စက်ရုံအမည်	အမျိုးအစား	နိုင်ငံပိုင်	ပုဂ္ဂလိကပိုင်	လုပ်သားအင်အား
၁	-	မျိုးသန့်စက်	နိုင်ငံပိုင်	-	-
မြို့နယ်ချုပ်		၁	၁	-	-

(ဂ) မြို့နယ်ရှိအလုပ်ရုံများ

စဉ်	အလုပ်ရုံအမည်	စက်ရုံ/အလုပ်ရုံအမျိုးအစား	နိုင်ငံပိုင်	ပုဂ္ဂလိကပိုင်	လုပ်သားအင်အား
၁	-	ဆန်စက်		ပုဂ္ဂလိက	၆၉၂
၂	-	ပေါင်းဆန်စက်		။	၄၇
၃	-	ဆန်ချောစက်		။	၆
၄	-	ပဲကြိတ်ခွဲမှုလုပ်ငန်း		။	၆၈
၅	-	စားသုံးဆီကြိတ်ခွဲမှု		။	၄၆
၆	-	မြေပဲခွဲခွာစက်		။	၅၅
၇	-	ငပိကြိတ်စက်		။	၅
၈	-	အမှုန့်ကြိတ်စက်		။	၂၆
၉	-	အရက်ချက်လုပ်ငန်း		။	၆
စဉ်	အလုပ်ရုံအမည်	စက်ရုံ/အလုပ်ရုံအမျိုးအစား	နိုင်ငံပိုင်	ပုဂ္ဂလိကပိုင်	လုပ်သားအင်အား
၁၀	-	ရေခဲလုပ်ငန်း		။	၄
၁၁	-	သောက်ရေသန့်		ပုဂ္ဂလိက	၁၀
၁၂	-	ချည်ထည်ယက်လုပ်ငန်း		။	၁

စဉ်	အလုပ်ရုံ အမည်	စက်ရုံ/အလုပ်ရုံအမျိုး အစား	နိုင်ငံ ပိုင်	ပုဂ္ဂလိက ပိုင်	လုပ်သား အင်အား
၁၃	-	သားရေနယ်လုပ်ငန်း		။	၉
၁၄	-	သစ်ခွဲစက်လုပ်ငန်း		။	၃၇
၁၅	-	ဖိနပ်ချုပ်လုပ်ငန်း		။	၈
၁၆	-	ဖယောင်းတိုင်လုပ်ငန်း		။	၃
၁၇	-	ပရိဘောဂလုပ်ငန်း		။	၉၅
၁၈	-	သေတ္တာလုပ်ငန်း		။	၄
၁၉	-	အမဲဆီလုပ်ငန်း		။	၆
၂၀	-	ဘက်ထရီပြုပြင်ခြင်း		။	၂၉
၂၁	-	အုတ်နှင့်အုတ်ကြွတ်		။	၂၁
၂၂	-	တွင်းခုံ		။	၅၉
၂၃	-	မြင်းခွာလုပ်ငန်း		။	၃
၂၄	-	သံပန်းတံခါးလုပ်ငန်း		။	၆
၂၅	-	လှည်းလုပ်ငန်း		။	၇
၂၆	-	ဝပ်ရှော့လုပ်ငန်း		။	၅
၂၇	-	ဒိုင်နမိုမော်တာပြုပြင်		။	၂
၂၈	-	ကားလေထိုးကျွတ်ဖာ		။	၁၃
၂၉	-	စက်ဘီးဆိုက္ကားပြင်		။	၁၈
၃၀	-	လျှပ်စစ်ပစ္စည်းပြင်		။	၉
၃၁	-	ကားဘော်ဒီပြုပြင်		။	၃
၃၂	-	အခြားမွမ်းမံ (နာရီ)		။	၈
၃၃	-	ဆိုင်ကယ်ပြုပြင်ခြင်း		။	၁၀၈
၃၄	-	အမွှေးတိုင်လုပ်ငန်း		။	၁၀
၃၅	-	ကြိုးကျစ်လုပ်ငန်း		။	၂၄
၃၆	-	မျက်မှန်လုပ်ငန်း		။	၂
		စုစုပေါင်း			၁၄၅၅

(ဃ) အိမ်တွင်းစက်မှုလက်မှုလုပ်ငန်းများ

စဉ်	စက်မှုလက်မှုလုပ်ငန်း အမျိုးအစား	အရေအတွက်	လုပ်သား အင်အား
၁	စက်ချုပ်	၁၅၀	၁၅၀
၂	မုန့်မျိုးစုံ	၂၃	၃၅
၃	ပန်းပဲလုပ်ငန်း	၂	၂
၄	ပန်းတိမ်လုပ်ငန်း	၁၀	၄၂
၅	ကျန်/အခြား	၆	၁၂၁
	စုစုပေါင်း	၁၉၁	၃၅၀

သစ်တောလုပ်ငန်းဆောင်ရွက်မှုအခြေအနေ

၂၇။ ပေါင်းတည်မြို့နယ်၏ သစ်တောလုပ်ငန်းနှင့်ပတ်သက်သော အချက်အလက်များမှာအောက်ပါအတိုင်းဖြစ်ပါသည်-

(က) သစ်တောများ

စဉ်	အကြောင်း အရာ	ဧရိယာ (ဧက)	ပေါက်သည့်အပင်များ
၁	ကြိုးဝိုင်း	၇၈၈၅၃.၈၂	သစ်ဖြူ၊ ကုက္ကို၊ နဘဲ၊ သင်းဝင်၊ ချဉ်ယုတ်၊ ဒီးဒူး၊ အင်
	မြို့နယ်ချုပ်	၇၈၈၅၃.၈၂	

(ခ) စီးပွားဖြစ်သစ်တောစိုက်ခင်း

စဉ်	စိုက်ပျိုးသူ	နိုင်ငံ/ ပုဂ္ဂလိက ပိုင်	စိုက် ဧက	တည် နေရာ	အပင် အမျိုး အစား	အရေ အတွက်
၁	ဦးစိုးတင့်	ပုဂ္ဂလိက	၁၀	ဘွတ် ၁၈	ပျဉ်းကတိုး/ သစ်ဖြူ/ရှား	၃၀၀၀
၂	ဦးဆန်းဝင်း	ပုဂ္ဂလိက	၁၀	။	။	၃၀၀၀
၃	ဦးမျိုးမင်းဆွေ	ပုဂ္ဂလိက	၁၀	။	။	၃၀၀၀
	မြို့နယ်ချုပ်	၃	၃၀	။	။	၉၀၀၀

(ဂ) သစ်ထုတ်လုပ်မှု
မရှိပါ။

(ဃ) သစ်တောထွက်ပစ္စည်းများ

စဉ်	အမျိုးအစား	ရေတွက်ပုံ	ထုတ်လုပ်မှု
၁	ထင်း	ကုဗတန်	၅၀၀.၄
၂	မီးသွေး	ကုဗတန်	၂၀၀
၃	ဝါး	လုံး	၅၀၀
၄	ကြိမ်	လုံး	-
၅	သစ်ခေါက်	ပိဿာ	၄၀၀
၆	လျှော်	ပိဿာ	၅၀
၇	ခနိ/သက္ကယ်	ဗျစ်	၄၀
၈	ပျားရည်	ပိဿာ	၁၅
၉	သစ်စေး	ပိဿာ	၁၀
၁၀	ဘုမ္မဲရာဇာ	ပိဿာ	၅
၁၁	မျှစ်	ပိဿာ	၅

တွင်းထွက်ပစ္စည်းထုတ်လုပ်မှုလုပ်ငန်း

၂၈။ ပေါင်းတည်မြို့နယ်အတွင်း ထွက်ပစ္စည်းထုတ်လုပ်မှု လုပ်ငန်းနှင့် ပတ်သက်သော အချက်အလက်များမှာအောက်ပါအတိုင်းဖြစ်ပါသည်-

(က) ဓါတ်သတ္တုတူးဖော်ထုတ်လုပ်မှု

စဉ်	ဓါတ်သတ္တု အမျိုးအစား	ထွက်ရှိသည့် ဒေသ	ထုတ်လုပ်မှု ပမာဏ	ထုတ်လုပ်မှုတန်ဖိုး (ကျပ်သိန်းပေါင်း)
၁	အုတ်	ပေါင်းတည်	၇၂ ဖို	၇.၃၇၆
	မြို့နယ်ချုပ်		၇၂ ဖို	၇.၃၇၆

(ခ) ကျောက်မျက်တူးဖော်ထုတ်လုပ်မှု

မရှိပါ။

စွမ်းအင်နှင့်လျှပ်စစ်ကဏ္ဍ

၂၉။ ပေါင်းတည်မြို့နယ်၏ စွမ်းအင်/လျှပ်စစ်ကဏ္ဍနှင့် ပတ်သက်သော အချက်အလက်များမှာ အောက်ပါအတိုင်း ဖြစ်ပါသည်-

(က) ဓါတ်ဆီ/ဒီဇယ်အရောင်းဆိုင်

စဉ်	ဆိုင်အမည်	နိုင်ငံပိုင်	ပုဂ္ဂလိကပိုင်	တစ်နှစ်ရောင်းချမှု စည်ပေါင်း	
				ဓါတ်ဆီ	ဒီဇယ်
၁	ရတနာ	-	ပုဂ္ဂလိက	၇၂၄၅	၂၉၃၅
၂	မြကန်သာ	-	ပုဂ္ဂလိက	၁၃၀	၁၈၀၀
	မြို့နယ်ချုပ်	-	ပုဂ္ဂလိက	၇၃၇၅	၄၇၃၅

(ခ) သဘာဝဓါတ်ငွေ့အရောင်းဆိုင်များ

မရှိပါ။

ပို့ဆောင်ရေးနှင့် လမ်းပန်းဆက်သွယ်ရေးလုပ်ငန်း

၃၀။ ပေါင်းတည်မြို့နယ်၏ ပို့ဆောင်ရေးနှင့် လမ်းပန်းဆက်သွယ်ရေးလုပ်ငန်းနှင့် ပတ်သက်သော အချက်အလက်များမှာ အောက်ပါအတိုင်းဖြစ်ပါသည်-

(က) လေကြောင်းလမ်း

မရှိပါ။

(ခ) ရေကြောင်းလမ်း

မရှိပါ။

(ဂ) ရထားလမ်းနှင့် ဘူတာရုံများ

စဉ်	ရထားလမ်းအမည်	မြို့နယ်အတွင်း		အရှည် မိုင်	ဘူတာ အရေအတွက်	
		မှ	ထိ		ကြီး	သေး
၁	ပြည်-ရန်ကုန်လမ်း	သဲကုန်း နယ်စပ်မှ	နတ်တလင်း နယ်စပ်ထိ	၈	၁	၁
	မြို့နယ်ချုပ်	၁၃၃/၂၀	၁၂၅/၁၉	၈	၁	၁

(ဃ) ကားဂိတ်များ

စဉ်	ကားဂိတ် အမည်	ပြေးဆွဲသည့် ခရီးစဉ်	ပြေးဆွဲသည့် ယာဉ် အမျိုးအစား	ပြေးဆွဲ သည့်ယာဉ် စီးရေ
၁	အာရှဂိတ်	ရန်ကုန်-ပြည်	Express	၂
၂	ကားလေး	ပေါင်းတည်-ပြည်	ယာဉ်လေး	၂၄
၃	စထဟဂိတ်	ပေါင်းတည်- ကြို့ပင်ကောက်	ယာဉ်လေး	၃
	မြို့နယ် ချုပ်			၂၉

ပြည်သူ့ဆောက်လုပ်ရေးလုပ်ငန်းများ

၃၁။ ပြည်သူ့ဆောက်လုပ်ရေးလုပ်ငန်းများမှာ အောက်ပါအတိုင်း ဖြစ်ပါသည်-

(က) ကားလမ်း

စဉ်	ကားလမ်းအမည်	မြို့နယ်အတွင်း		အရှည်မိုင်
		မှ	ထိ	
၁	ရန်ကုန်-ပြည်ကားလမ်း	၁၃၉/၆	၁၄၆/၆	(၇) မိုင်
	မြို့နယ်ချုပ်	၁၃၉/၆	၁၄၆/၆	(၇) မိုင်

(ခ) မြို့နယ်ချင်းဆက်လမ်းများ

စဉ်	လမ်းအမည်	အရှည် (မိုင်-ဖာလုံ)	အမျိုးအစား				မှတ်ချက်
			ကတ္တရာ	ကျောက်	ဂဝံ	မြေ	
၁	ရန်ကုန်-ပြည်-မကွေးလမ်း ပေါင်းတည်မြို့နယ်အပိုင်	၇ မိုင်	၇ မိုင်	-	-	-	-
	မြို့နယ်ချုပ်	၇ မိုင်	၇ မိုင်	-	-	-	-

(ဂ) တံတားများ

(၁) ပေ(၁၈၀)အထက်တံတားများ

စဉ်	တံတားအမည်	အရှည် (ပေ)	အမျိုးအစား	တည်ဆောက်သည့်ခုနှစ်	သွားလာနိုင်သည့်ယာဉ် (ကား/ရထား)
၁	ဘိုးသာအောင်ကုန်း	၂၅၀	သံဘောင်	၄.၁.၁၉၆၈	ကား
	မြို့နယ်ချုပ်	၂၅၀	၁		ကား

(၂) ပေ(၁၈၀)အောက်တံတားများ

စဉ်	ပေ(၅၀)မှ (၁၈၀)ရှိ တံတားအမည်	အရှည် (ပေ)	အမျိုးအစား	တည်ဆောက်သည့် ခုနှစ်	သွားလာ နိုင်သည့် ယာဉ် (ကား/ရထား)	ပေ(၅၀) အောက်တံတား အရေအတွက်
၁	နွားသတ်ချောင်း	၆၆	ကွန်ကရစ်	-	ကား/ရထား	၁၈
	မြို့နယ်ချုပ်	၆၆	-	-	-	၁၈

(ဃ) လမ်းတံတားသုံးစက်ကိရိယာများ

မရှိပါ။

(င) လမ်း/ တံတားအသုံးပြုခကောက်ခံသည့်လုပ်ငန်း

မရှိပါ။

ဟိုတယ်နှင့် ခရီးသွားလုပ်ငန်း

၃၂။ ပေါင်းတည်မြို့နယ်ရှိ ဟိုတယ်နှင့်ခရီးသွားလုပ်ငန်းနှင့်ပတ်သက်သော အချက်အလက်များမှာအောက်ပါအတိုင်းဖြစ်ပါသည်-

(က) ဟိုတယ်၊ မိုတယ်၊ အင်း၊ တည်းခိုခန်း

(၁) ဟိုတယ်

မရှိပါ။

(၂) မိုတယ်၊ အင်း၊ တည်းခိုခန်း

စဉ်	မိုတယ်အရေအတွက်	အင်းအရေအတွက်	တည်းခိုခန်း အရေအတွက်
၁	-	-	၁၀
မြို့နယ်ချုပ်	-	-	၁၀

(ခ) ကမ်းခြေနှင့် အပန်းဖြေနေရာများ

မရှိပါ။

သမဝါယမအသင်းများ

၃၃။ ပေါင်းတည်မြို့နယ်တွင်ရှိသော သမဝါယမအသင်းများမှာ အောက်ပါအတိုင်းဖြစ်ပါသည်-

စဉ်	သမဝါယမအသင်းပေါင်း	သမဝါယမအသင်းစုပေါင်း	မှတ်ချက်
၁	၁၉၇	၁	
စုစုပေါင်း	၁၉၇	၁	

စီးပွားရေးဆိုင်ရာ အခြေခံအဆောက်အအုံများ

၃၄။ ပေါင်းတည်မြို့နယ်တွင်ရှိသော စီးပွားရေးဆိုင်ရာအခြေခံအဆောက်အအုံများမှာ အောက်ပါအတိုင်းဖြစ်ပါသည်-

(က) ကုမ္ပဏီ၊ကုန်စည်ခိုင်၊ပွဲရုံများ၊ဈေးနှင့်ကုန်တိုက်များ

(၁) ကုမ္ပဏီများ

မရှိပါ။

(၂) ကုန်စည်ခိုင်များ

မရှိပါ။

(၃) ပွဲရုံများ

စဉ်	ပွဲရုံအမည်	ရောင်းဝယ် သည့်ပစ္စည်းများ	တည်နေရာ
၁	နဝရတ်သိဒ္ဓိ	ပဲနှမ်း	အုပ်ဖို (၂) ရပ်ကွက်
၂	ရွှေလေး	ပဲနှမ်း	ဈေး (၂) ရပ်ကွက်
၃	အောင်ကမ္ဘာ	ပဲနှမ်း	မင်းကွက် (၃) ရပ်ကွက်
၄	ရွှေမန်း	ပဲစပါးနှမ်း	မင်းကွက် (၃) ရပ်ကွက်
၅	ချမ်းသာကြီး	ဆန်စပါး	နွယ်ချို (၁) ရပ်ကွက်
၆	ကြယ်ငါးပွင့်	ဆန်စပါး	မင်းကွက် (၃) ရပ်ကွက်
၇	ရတနာကြွယ်	ဆန်စပါး	မင်းကွက် (၃) ရပ်ကွက်
၈	ပြည့်ဝေဖြိုး	ဆန်စပါး	ဘွဲ့ပင်ကန်ရပ်ကွက်
၉	လမင်းသာ	ဆန်စပါး	အုပ်ဖို (၁) ရပ်ကွက်
၁၀	အောင်မြန်မာ	ပဲ	မင်းကွက် (၁) ရပ်ကွက်
၁၁	ပြည့်စုံအောင်မြင်	ဆန်စပါး	မင်းကွက် (၃) ရပ်ကွက်
၁၂	ဧရာမင်း	ပဲနှမ်း	အုပ်ဖို (၁) ရပ်ကွက်
၁၃	အနန္တမေတ္တာ	ဆန်စပါး	ကြူတောကန်အုပ်စု

(၄) ဈေးများ

စဉ်	ဈေးအမည်	တည်နေရာ	မှတ်ချက်
၁	မြို့မဈေး	ဈေး (၂) ရပ်ကွက်	
၂	ရွှေတည်ဈေး	အုပ်ဖို (၂)ရပ်ကွက်	
၃	မှတ်တိုင်ဈေး	မှတ်တိုင်ရွာ	

(၅) ကုန်တိုက်များ
မရှိပါ။

(ခ) ဘဏ်များ

စဉ်	အမည်	ဘဏ်ပေါင်း	အစိုးရပိုင်	ပုဂ္ဂလိကပိုင်	စုစုပေါင်း
၁	မြန်မာ့စီးပွားရေးဘဏ်		အစိုးရ		၁
၂	ရိုးမဘဏ်			ပုဂ္ဂလိက	၁
၃	MOB ဘဏ်			ပုဂ္ဂလိက	၁
၄	ကမ္ဘောဇဘဏ်			ပုဂ္ဂလိက	၁
	မြို့နယ်ချုပ်		၁	၃	၄

(ဂ) စတိုးဆိုင်နှင့်အရောင်းဆိုင်များ

စဉ်	ဆိုင်အမျိုးအစား	အရေအတွက်
၁	စတိုးဆိုင်	၁၃
၂	ရွှေဆိုင်	၂၈
၃	လျှပ်စစ်ပစ္စည်းဆိုင်	၁၅
၄	ဖုန်း/ဖုန်းပစ္စည်းအရောင်းဆိုင်	၇
၅	စာအုပ်ဆိုင်	၁
၆	ဆေးဆိုင်	၁၃
၇	စားသောက်ဆိုင်	၂၇
၈	လက်ဖက်ရည်ဆိုင်	၁၉
၉	ကုန်မာဆိုင်	၆၀
၁၀	စိုက်ပျိုးရေးပစ္စည်းဆိုင်	၁၁
၁၁	ဆောက်လုပ်ရေးပစ္စည်းဆိုင်	၅
၁၃	ဆန်ဆိုင်	၁၀
၁၄	အဝတ်အထည်ဆိုင်	၂၀
၁၅	နိဗ္ဗာန်ကုန်ဆိုင်	၅
	မြို့ချုပ်	၂၃၇

စည်ပင်သာယာရေးလုပ်ငန်းများ

၃၅။ ပေါင်းတည်မြို့နယ်၏ စည်ပင်သာယာရေးလုပ်ငန်းများမှာ အောက်ပါအတိုင်းဖြစ်ပါသည်-

(က) ဈေးလုပ်ငန်း

စဉ်	ဈေးအမည်	ဆိုင်ခန်းအရေအတွက်	နိုင်ငံပိုင်	ပုဂ္ဂလိကပိုင်	တည်နေရာ
၁	မြို့မဈေး	၆၀၀	နိုင်ငံပိုင်	-	ဈေး (၁)
၂	ရွှေတည်ဈေး	၂၅၀	နိုင်ငံပိုင်	-	အုတ်ဖို (၁)
၃	မှတ်တိုင်ဈေး	၁၀	နိုင်ငံပိုင်	-	မှတ်တိုင်
မြို့နယ်ချုပ်		၈၆၀	-	-	

(ခ) သောက်သုံးရေရရှိရေးလုပ်ငန်း

စဉ်	စက်ရုံအမည်	တည်နေရာ	အမျိုးအစား	တစ်ရက်ထုတ်လုပ်မှု (ဂါလံ)	ဖြန့်ဖြူးနိုင်မှု (အိမ်ခြေ)
၁	ရေစက်ရုံအမှတ် (၁)	အဖွဲ့ရုံးကန်ဘောင်	မြေသား	၇၅၀၀	၁၅၆၂
မြို့နယ်ချုပ်				၇၅၀၀	၁၅၆၂

(ဂ) သန့်ရှင်းရေးလုပ်ငန်း

စဉ်	သန့်ရှင်းရေးသုံးစက်ကိရိယာများ(စီး)				လုပ်သားဦးရေ
	သန့်ရှင်းရေးယာဉ်	မိလ္လာယာဉ်	ဖုံစုပ်စက်	ရေစုပ်စက်	
၁	၄	၁	-	၃	၂၀
ပေါင်း	၄	၁	-	၃	၂၀

(ဃ) လမ်း/တံတားလုပ်ငန်း

(၁) လမ်းလုပ်ငန်း (မြို့ပြ)

စဉ်	လမ်းပေါင်း (လမ်း)	စုစုပေါင်း လမ်းအရှည် (မိုင်)	ကတ္တရာ လမ်းပေါင်း		ကျောက်ခင်း လမ်းပေါင်း		မြေသား လမ်းပေါင်း	
			လမ်း	မိုင်	လမ်း	မိုင်	လမ်း	မိုင်
၁	၈၈	၂၇/၁.၀၄	၃၆	၁၃/၁.၆၆	၃၄	၆/၇.၅၁	၁၈	၅/၆.၄၃
မြို့နယ်ချုပ်		၂၇/၁.၀၄	၃၆	၁၃/၁.၆၆	၃၄	၆/၇.၅၁	၁၈	၅/၆.၄၃

(၂) တံတားလုပ်ငန်း

စဉ်	တံတားပေါင်း(စင်း)				
	သံ	ကွန်ကရစ်	အုတ်	သစ်သား	ပေါင်း
၁	-	၈၁	-	၃	၈၄
မြို့နယ်ချုပ်	-	၈၁	-	၃	၈၄

(၃) လမ်းတံတားသုံးစက်ကိရိယာများ

စဉ်	လမ်းတံတားသုံးစက်ကိရိယာများ				လုပ်သား ဦးရေ
	မြေထိုးစက်	မြေကော်စက်	မြေကြိတ်စက်	မြေသယ်ယာဉ်	
၁	၁	၁	-	၁	၅

ပုံနှိပ်လုပ်ငန်းနှင့် မီဒီယာလုပ်ငန်းများ

၃၆။ ပေါင်းတည်မြို့နယ်တွင်ရှိသော ပုံနှိပ်တိုက်နှင့် မီဒီယာလုပ်ငန်းများမှာ အောက်ပါအတိုင်း ဖြစ်ပါသည်-

(က) ပုံနှိပ်လုပ်ငန်းနှင့် တေးသံသွင်း၊ ဗီဒီယို

စဉ်	ပုံနှိပ်စက်		လျှပ်စစ်	အင်္ဂါ	တေးသံသွင်း	ဗီဒီယို
	လက်လှုပ်	ကွပ်ကွက်				
၁	-	၁၄	၁၄	၁၄	-	-
မြို့နယ်ချုပ်	-	၁၄	၁၄	၁၄	-	-

(ခ) မီဒီယာလုပ်ငန်းများ

စဉ်	သတင်းစာ/ဂျာနယ်အမည်	တစ်လထုတ်စောင်ရေ	ထုတ်ဝေသည့်အဖွဲ့အစည်း	ဖြန့်ဝေသည့်စောင်ရေ
၁	မြန်မာ့အလင်း	၂၀၄	ပြန်/ဆက်	၂၀၄
၂	ကြေးမုံ	၅၀	ပြန်/ဆက်	၅၀
၃	ဒို့ကျေးရွာ	၂၉၂	ပြန်/ဆက်	၂၉၂
	စုစုပေါင်း	၅၄၆	-	၅၄၆

ပြည်တွင်းအသားတင်ထုတ်လုပ်မှုနှင့်ဝန်ဆောင်မှုတန်ဖိုး

၃၇။ ပေါင်းတည်မြို့နယ်၏ ပြည်တွင်းအသားတင် ထုတ်လုပ်မှုနှင့် ဝန်ဆောင်မှုတန်ဖိုးကို အောက်ပါအတိုင်းဖော်ပြအပ်ပါသည်-

ကျပ်သန်းပေါင်း

စဉ်	အကြောင်းအရာ	၂၀၁၇-၂၀၁၈ အသားတင် ထုတ်လုပ်မှု တန်ဖိုး	၂၀၁၈-၂၀၁၉ ရည်မှန်းချက်တန်ဖိုး	၂၀၁၈-၂၀၁၉ခုနှစ် ဆောင်ရွက်နိုင်မှု		
				တန်ဖိုး	အကောင်အထည်ဖော်နိုင်မှု	တိုးတက်မှု % မှု%
၁	ထုတ်လုပ်မှုတန်ဖိုး	၁၆၆၂၁၇.၆	၁၄၁၂၇.၆	၈၅၅၇၁.၃	၆၀.၂	၉.၄
၂	ဝန်ဆောင်မှု	၄၂၀၆၂.၀	၃၇၈၆၃.၉	၂၅၃၈၂၈.၃	၆၆.၉	၁၁.၉
၃	ကုန်သွယ်မှုတန်ဖိုး	၄၉၇၈၈.၃	၄၄၀၀၃.၇	၂၅၁၇၇.၁	၅၇.၂	၉.၇
၄	အသားတင်ထုတ်လုပ်မှု နှင့်ဝန်ဆောင်မှု တန်ဖိုး	၂၆၈၀၆၇.၉	၂၂၃၉၉၅.၂	၁၃၆၀၇၆.၇	၆၀.၇	၉.၉

တစ်ဦးချင်းဝင်ငွေ

၃၈။ ပေါင်းတည်မြို့နယ်၏ တစ်ဦးချင်းဝင်ငွေကိုအောက်ပါအတိုင်း ဖော်ပြအပ်ပါသည်-

စဉ်	၂၀၁၆-၁၇	၂၀၁၇-၂၀၁၈	၂၀၁၈-၂၀၁၉
၁	၁၆၄၈၈၉၄	၁၆၄၉၇၀၂	၁၉၉၃၁၁၄
မြို့နယ်ချုပ်	၁၆၄၈၈၉၄	၁၆၄၉၇၀၂	၁၉၉၃၁၁၄

အသက်မွေးဝမ်းကျောင်းလုပ်ငန်းအလိုက် အလုပ်လုပ်သူဦးရေ
 ၃၉။ ပေါင်းတည်မြို့နယ်၏ အသက်မွေးဝမ်းကျောင်း လုပ်ငန်း
 အလိုက်အလုပ်လုပ်ကိုင်သူဦးရေမှာအောက်ပါအတိုင်းဖြစ်ပါ သည်-

စဉ်	အစိုးရဝန်ထမ်း	ဝန်ဆောင်မှု	စိုက်ပျိုးရေး	မွေးမြူရေး	အရောင်းအဝယ်	စက်မှုလက်မှု	ရေလုပ်ငန်း	ကျွန်း	အခြား	စုစုပေါင်း
၁	၂၃၆၅	၄၃၉၀	၃၇၅၂၅	၉၀	၂၈၄၂	၁၈၉၂	-	၂၅၆၉၉	၂၄၃၁၄	၉၉၁၁၇

အလုပ်လုပ်နိုင်သူဦးရေနှင့် အလုပ်လက်မဲ့ဦးရေ

၄၀။ ပေါင်းတည်မြို့နယ်တွင်ရှိသော အလုပ်လုပ်နိုင်သူဦးရေနှင့် လုပ်
 လက်မဲ့နှုန်းကို အောက်ပါအတိုင်း ဖော်ပြအပ်ပါသည်-

စဉ်	အလုပ် လုပ်နိုင် သူဦးရေ	လုပ်ငန်းခွင်ရှိ လုပ်သားဦးရေ	အလုပ် လက်မဲ့ဦးရေ	အလုပ်လက်မဲ့ ရာခိုင်နှုန်း
၁	၁၁၁၂၃၄	၉၉၁၁၇	၃၂၀၀	၃.၂၂

အခန်း(၇)

လူမှုရေးဆိုင်ရာအချက်အလက်များ

ပညာရေးကဏ္ဍ

၄၁။ ပေါင်းတည်မြို့နယ်တွင်ရှိသော ပညာရေးဆိုင်ရာ အချက်အလက်
 များမှာ အောက်ပါအတိုင်းဖော်ပြအပ်ပါသည်-

(က) အဆင့်အမြင့်ပညာ

မရှိပါ။

(ခ) အခြေခံပညာ

(၁) အထကကျောင်းများ

စဉ်	ကျောင်းအမည်	တည်နေရာ	အကျယ်အဝန်း (ဧက)	ဆရာ/ဆရာမဦးရေ	ကျောင်းသား / သူဦးရေ	ဆရာနှင့်ကျောင်းသားအချိုး
၁	အထက၊ ပေါင်းတည်	ဈေး (၁)	၄.၅၁၈	၃၀	၆၅၀	၁:၂၁
၂	အထက၊ မြို့မ	ဈေး (၁)	၁၇.၃၃၇	၃၅	၉၈၄	၁:၂၈
၃	အထက၊ သဖန်းကုန်း	ပျဉ်ပုံ	၂.၈၂	၃၇	၄၇၃	၁:၁၂
၄	အထက၊ ရှားပေါင်	ကြာနီကန်	၃.၃	၃၃	၈၆၉	၁:၂၆
၅	အထက၊ မှတ်တိုင်	မှတ်တိုင်	၁၅.၃၈	၄၁	၁၁၀၃	၁:၂၆
၆	အထက၊ မင်းကွက်	မင်းကွက်(၁)	၃.၉၁၂	၄၁	၁၁၅၇	၁:၂၈
	မြို့နယ်ချုပ်	၆	၄၇.၂၆၇	၂၁၇	၅၂၃၆	၁:၂၄

(၂) အထကကျောင်းခွဲများ

စဉ်	ကျောင်းအမည်	တည်နေရာ	အကျယ်အဝန်း (ဧက)	ဆရာ/ဆရာမဦးရေ	ကျောင်းသား/သူဦးရေ	ဆရာနှင့်ကျောင်းသားအချိုး
၁	ဖားယားကြီး	သပြေကြီးစု	၄.၃၇	၂၄	၅၇၈	၁:၂၄
၂	ပေါက်မှော်	ညောင်ကပွင့်	၄.၅၈	၂၂	၂၄၇	၁:၁၁
၃	ပေါက်တန်း	မကြီးပင်	၁.၇	၂၄	၂၄၀	၁:၁၀
၄	မြေနံ့သာ	ကိုယ်ဝန်ဆောင်	၁.၁၇	၂၀	၂၉၉	၁:၁၄
၅	အဂ္ဂ (၄)	အဂ္ဂရာပြည့်	၆.၀၈	၁၀	၁၆၆	၁:၁၆
၆	သိမ်ကုန်း	သိမ်ကုန်း	၁.၆၉	၁၃	၂၅၂	၁:၁၉
၇	တောင်ခမောက်	သစ်ပုတ်	၂.၄၄	၁၃	၁၇၅	၁:၁၃

စဉ်	ကျောင်းအမည်	တည်နေရာ	အကျယ်အဝန်း (ဧက)	ဆရာ/ဆရာမဦးရေ	ကျောင်းသား/သူဦးရေ	ဆရာနှင့်ကျောင်းသားအချိုး
၈	တောင်ဘို့လှ	တောင်ဘို့လှ	၄.၄၁	၁၄	၁၅၁	၁:၁၀
၉	သစ်ပုတ်	သစ်ပုတ်	၁.၅၄	၁၂	၂၀၆	၁:၁၇
၁၀	ညောင်နီပင်	ပြန်ချီတက်	၁.၅၄	၁၃	၃၄၀	၁:၂၆
	မြို့နယ်ချုပ်	၁၀	၂၉.၅၂	၁၆၅	၂၆၅၄	၁:၂၂

(၃) အလကကျောင်းများ

စဉ်	ကျောင်းအမည်	တည်နေရာ	အကျယ်အဝန်း (ဧက)	ဆရာ/ဆရာမဦးရေ	ကျောင်းသား/သူဦးရေ	ဆရာနှင့်ကျောင်းသားအချိုး
၁	ဘွဲ့ပင်ကန်	ဘွဲ့ပင်ကန်	၁.၀၂၄	၁၇	၂၀၇	၁:၁၂
၂	ဘုရားငါးဆူ	ဘုရားငါးဆူ	၆.၀၁	၁၆	၃၉၁	၁:၂၄
၃	ရေဆည်ကြီး	ရွာပုလဲ	၅.၆၇	၁၅	၁၈၅	၁:၁၂
၄	သဲမဲ	သဲမဲ	၁.၆၆	၁၂	၂၈၃	၁:၂၃
၅	ကျွန်းကုန်း	ကိုယ်ဝန်ဆောင်	၂.၁၄	၁၂	၁၅၁	၁:၁၂
၆	သဲကုန်း	တောင်ဘို့လှ	၀.၅၂	၁၃	၁၁၄	၁:၈
စဉ်	ကျောင်းအမည်	တည်နေရာ	အကျယ်အဝန်း (ဧက)	ဆရာ/ဆရာမဦးရေ	ကျောင်းသား/သူဦးရေ	ဆရာနှင့်ကျောင်းသားအချိုး
၇	ကြူတောက်ကန်	ကြူတောက်ကန်	၁.၃၁	၁၃	၁၅၀	၁:၁၁
၈	ကြို့ကုန်း (၁)	ကြို့ကုန်း	၁.၀၈	၁၁	၁၄၄	၁:၁၃
၉	အုန်းနှံစမ်း	မဲခေါင်း	၁.၃၂	၁၀	၂၃၆	၁:၂၃
၁၀	လက်ပံခုံ	သစ်ပုတ်	၂.၀၀	၁၀	၁၉၅	၁:၁၉
၁၁	ပြန်ချီတက်	ပြန်ချီတက်	၁.၆၅	၁၂	၂၂၆	၁:၁၈
၁၂	မကြီးစမ်း	မကြီးစမ်း	၁.၅၅	၉	၂၂၇	၁:၂၅
	စုစုပေါင်း	၁၂	၂၅.၉၃	၁၅၀	၂၅၀၉	၁:၁၆

(၄) အလကကျောင်းခွဲများ

စဉ်	ကျောင်းအမည်	တည်နေရာ	အကျယ်အဝန်း (ဧက)	ဆရာ/ဆရာမ ဦးရေ	ကျောင်းသား/ သူဦးရေ	ဆရာနှင့် ကျောင်းသား အချိုး
၁	မှတ်တိုင်လမ်း	ပျဉ်းပင်ကန်	၀.၆၄၄	၁၉	၃၀၈	၁:၁၆
၂	ကန်ငယ်	ကန်ငယ်	၀.၄၄	၁၁	၁၃၁	၁:၁၁
၃	ကုန်းသာ	နွားခြံကုန်း	၀.၇၁	၈	၁၇၇	၁:၂၂
၄	ရေပြာ	နွားခြံကုန်း	၀.၈၈	၈	၁၁၇	၁:၁၄
၅	ပန်းသင်းပင်	ထန်းတပင်	၀.၉၅	၁၂	၃၉၆	၁:၃၃
၆	ဇီးပင်လှ (၁)	ဇီးပင်လှ	၃.၈	၈	၁၂၉	၁:၁၆
၇	တပ်တွင်း	ပေါက်တော	၁	၈	၁၀၄	၁:၁၃
၈	တောင်လွဲ	ကိုယ်ဝန်ဆောင်	၀.၇၃	၈	၆၄	၁:၈
၉	ရွှေဂဲပေါက်	ပြန်ချိတက်	၁.၈၈	၇	၇၁	၁:၁၀
၁၀	ကြို့ကုန်း (၂)	ကြို့ကုန်း	၀.၇၃	၈	၁၀၂	၁:၁၂
စဉ်	ကျောင်းအမည်	တည်နေရာ	အကျယ်အဝန်း (ဧက)	ဆရာ/ဆရာမ ဦးရေ	ကျောင်းသား/ သူဦးရေ	ဆရာနှင့် ကျောင်းသား အချိုး
၁၁	ရုပ်ဆိုင်	ကျောက်တံခါး	၃.၁၅	၇	၁၃၇	၁:၁၉
	စုစုပေါင်း	၁၁	၁၄.၉၁	၁၀၄	၁၇၃၆	၁:၁၆

(၅) မူလတန်းလွန်ကျောင်းများ

စဉ်	ကျောင်းအရေအတွက်	ဆရာ/ဆရာမ ဦးရေ	ကျောင်းသား/ သူဦးရေ	ဆရာနှင့် ကျောင်းသား အချိုး
၁	၁၉	၁၄၇	၆၁၅	၁:၄
မြို့နယ်ချုပ်	၁၉	၁၄၇	၆၁၅	၁:၄

(၆) အမကကျောင်းများ

စဉ်	ကျောင်းအရေအတွက်	ဆရာ/ဆရာမ ဦးရေ	ကျောင်းသား/သူဦးရေ	ဆရာနှင့်ကျောင်းသားအချိုး
၁	၁၀၉	၅၀၃	၉၇၈၃	၁:၁၉
မြို့နယ်ချုပ်	၁၀၉	၅၀၃	၉၇၈၃	၁:၁၉

(ဂ) မူလတန်းကြိုကျောင်းများ

စဉ်	ကျောင်းအမည်	တည်နေရာ	ဆရာ/ဆရာမဦးရေ	ကျောင်းသား/သူဦးရေ	အချိုး
၁	သဖန်းကုန်း	ပျဉ်ပုံ	၂	၂၁	၁:၁၀
၂	မှတ်တိုင်လမ်း	ပျဉ်းပင်ကန်	၁	၁၅	၁:၁၅
	စုစုပေါင်း	၂	၃	၃၆	၁:၁၂

(ဃ) ဘုန်းတော်ကြီးသင် ပညာရေးကျောင်း

စဉ်	ကျောင်းအမည်	တည်နေရာ	ဆရာ/ဆရာမ ဦးရေ	ကျောင်းသား/သူ ဦးရေ	အချိုး
၁	ရေတွင်းညီနောင်	မင်းကွက် (၂)	၅	၉၄	၁:၁၈
၂	သရက်တော	အုပ်ဖို (၁)	၅	၇၅	၁:၁၅
၃	တောင်ဟိန်း	ကျောက်တံခါး	၃	၄၅	၁:၁၅
	မြို့နယ်ချုပ်	၃	၁၃	၂၁၄	၁:၁၆

(င) ကျောင်းနေအရွယ်ကလေးများ ကျောင်းအပ်နှံမှု

စဉ်	(၅)နှစ်ပြည့်ကလေး			ကျောင်းအပ်နှံမှု			ကျောင်းအပ်နှံမှု %
	ကျား	မ	ပေါင်း	ကျား	မ	ပေါင်း	
၁	၇၈၄	၇၇၀	၁၅၅၄	၇၈၄	၇၇၀	၁၅၅၄	၁၀၀%
မြို့နယ်ချုပ်	၇၈၄	၇၇၀	၁၅၅၄	၇၈၄	၇၇၀	၁၅၅၄	၁၀၀%

(စ) တက္ကသိုလ်ဝင်တန်းအောင်မြင်မှု

ဇင်း	၂၀၁၇-၂၀၁၈ ခုနှစ်				၂၀၁၈-၂၀၁၉ ခုနှစ်			
	စာရင်းရှိ	ဖြေဆို	အောင်မြင်	%	စာရင်းရှိ	ဖြေဆို	အောင်မြင်	%
၁	၁၅၈၅	၁၄၇၂	၄၄၅	၃၀.၂၃	၁၆၄၁	၁၅၄၀	၃၇၅	၂၄.၃၅
မြို့နယ်ချုပ်	၁၅၈၅	၁၄၇၂	၄၄၅	၃၀.၂၃	၁၆၄၁	၁၅၄၀	၃၇၅	၂၄.၃၅

(ဆ) စာတတ်မြောက်မှုရာနှုန်း

စဉ်	မြို့နယ်လူဦးရေ	(၁၅)နှစ်အထက်လူဦးရေ	စာတတ်မြောက်ဦးရေ	စာတတ်မြောက်မှုနှုန်း
၁	၁၃၈၉၈၁	၂၁၇၄၅	၂၁၇၄၅	၁၀၀
မြို့နယ်ချုပ်	၁၃၈၉၈၁	၂၁၇၄၅	၂၁၇၄၅	၁၀၀

(ဇ) သင်ကြားမှု၊ သင်ယူမှု၊ အထောက်အကူပြု စာသင်ခန်းများ ဖွင့်လှစ်နိုင်မှု အခြေအနေ

(၁) အထက ကျောင်းများ

ဇင်း	အထက်တန်းကျောင်း						
	စာရင်းရှိ	Media တပ်ပြီး	3PLT တပ်ပြီး	2PLT တပ်ပြီး	1PLT တပ်ပြီး	ပေါင်း	
၁	၆	၁	၅	-	-	၆	
မြို့နယ်ချုပ်	၆	၁	၅	-	-	၆	

(၂) အလက ကျောင်းများ

စဉ်	အလယ်တန်းကျောင်း					
	စာရင်းရှိ	Media တပ်ပြီး	3PLT တပ်ပြီး	2PLT တပ်ပြီး	1PLT တပ်ပြီး	ပေါင်း
၁	၂၂	-	၇	၁၅		၂၂
မြို့နယ်ချုပ်	၂၂	-	၇	၁၅		၂၂

(၃) အမက ကျောင်းများ

စဉ်	မူလတန်းကျောင်း					
	စာရင်းရှိ	Media တပ်ပြီး	3PLT တပ်ပြီး	2PLT တပ်ပြီး	1PLT တပ်ပြီး	ပေါင်း
၁	၁၂၉	-	-	၉၁	၃၈	၁၂၉
မြို့နယ်ချုပ်	၁၂၉	-	-	၉၁	၃၈	၁၂၉

(ဈ) စာကြည့်တိုက်များ ဖွင့်လှစ်နိုင်မှု

စဉ်	အုပ်ချုပ်ရေး	ပညာရေး	ပြန်ဆက်	ဘုန်ကြီးကျောင်း	အခြား	ပေါင်း
၁	၁	၁၆၄	၁၂	-	-	၁၇၇
မြို့နယ်ချုပ်	၁	၁၆၄	၁၂	-	-	၁၇၇

ကျန်းမာရေးကဏ္ဍ

၄၂။ ပေါင်းတည်မြို့နယ်၏ ကျန်းမာရေးကဏ္ဍဆိုင်ရာ အချက်အလက်များမှာ အောက်ပါအတိုင်းဖြစ်ပါသည်-

(က) ဆေးရုံများ

စဉ်	ဆေးရုံအမည်	အစိုးရ/ပုဂ္ဂလိက	ကုတင်အရေအတွက်
၁	မြို့နယ်ဆေးရုံ	အစိုးရ	၅၀
၂	မှတ်တိုင်ဆေးရုံ	အစိုးရ	၁၆
၃	ကြာနီကန်ဆေးရုံ	အစိုးရ	၁၆
မြို့နယ်ချုပ်		၃	၈၂

(ခ) ဆေးပေးခန်းများ

စဉ်	ဆေးပေးခန်းအမည်	တည်နေရာ	အစိုးရ/ ပုဂ္ဂလိက	ကုသသည့် ရောဂါအမျိုးအစား
၁	ဇေယျာမိုး	အရှေ့လမ်း	ပုဂ္ဂလိက	အထွေထွေ
၂	ဆုလာဘ်	ရန်ကုန်လမ်း	ပုဂ္ဂလိက	အထွေထွေ
၃	မြတ်	(၁၁) လမ်း	ပုဂ္ဂလိက	အထွေထွေ
၄	နေဝန်းနီ	(၁၁) လမ်း	ပုဂ္ဂလိက	အထွေထွေ
၅	သီတာအောင်	(၃၉) လမ်း	ပုဂ္ဂလိက	အထွေထွေ
၆	တင်လှအောင်	တာပွန်လမ်း	ပုဂ္ဂလိက	အထွေထွေ
၇	ဘိုးဘွားရိပ်သာ	တာပွန်လမ်း	ပုဂ္ဂလိက	အထွေထွေ
၈	မေတ္တာဦး	အရှေ့လမ်း	ပုဂ္ဂလိက	သွားဘက်ဆိုင်ရာ
၉	B4	တာပွန်လမ်း	ပုဂ္ဂလိက	သွားဘက်ဆိုင်ရာ
၁၀	ပြေငြိမ်း	(၃၆) လမ်း	ပုဂ္ဂလိက	သွားဘက်ဆိုင်ရာ
၁၁	စွဲ	မှတ်တိုင်လမ်း	ပုဂ္ဂလိက	အထွေထွေ
၁၂	အေးမြတ်မြတ်ကျော်	(၂၀) လမ်း	ပုဂ္ဂလိက	အထွေထွေ
၁၃	ဖြိုးဝေယံကျော်	သဖန်းကုန်း	ပုဂ္ဂလိက	အထွေထွေ
	မြို့နယ်ချုပ်	၁၃		

(ဂ) ကျေးလက်ကျန်းမာရေးဌာန/ဌာနခွဲ

စဉ်	ကျေးလက်ကျန်းမာရေးဌာနအမည်	တည်နေရာ
၁	သဖန်းကုန်း	သဖန်းကုန်းကျေးရွာ
၂	ကိုယ်ဝန်ဆောင်	ကိုယ်ဝန်ဆောင်ကျေးရွာ
၃	အဂ္ဂရာပြည့်	အဂ္ဂရာပြည့်ကျေးရွာ
၄	ကြာနီကန်	ကြာနီကန်ကျေးရွာ
၅	ကြို့ကုန်း	ကြို့ကုန်းကျေးရွာ
၆	သစ်ပုတ်	သစ်ပုတ်ကျေးရွာ
	ကျေးလက်ကျန်းမာရေးဌာနခွဲအမည်	
၁	ကြို့ပင်	ကြို့ပင်ကျေးရွာ
၂	ပေါက်တန်း	ပေါက်တန်း(အောက်စု)
၃	ဘိုးသာအောင်ကုန်း	ဘိုးသာအောင်ကုန်းကျေးရွာ
၄	ဆင်သပြေကုန်း	ဆင်သပြေကုန်းကျေးရွာ
၅	ကျောင်းကုန်း	ကျောင်းကုန်းကျေးရွာ
၆	ကြူတောကန်	ကြူတောကန်ကျေးရွာ
၇	တောင်ဘို့လှ	တောင်ဘို့လှကျေးရွာ
၈	မြေနံ့သာ	မြေနံ့သာကျေးရွာ
၉	ပေါက်မှော်	ပေါက်မှော်ကျေးရွာ
၁၀	ဆင်နင်းဘို	ဆင်နင်းဘိုကျေးရွာ
၁၁	ဘုရားငါးဆူ	ဘုရားငါးဆူကျေးရွာ
၁၂	မြောက်ကုန်းကြီး	မြောက်ကုန်းကြီးကျေးရွာ
၁၃	ရွာသစ်ကြီး	ရွာသစ်ကြီးကျေးရွာ
၁၄	အင်းကြီး	မကြီးကုန်းကျေးရွာ
၁၅	မြို့တွင်း	မြို့တွင်းကျေးရွာ
	ကျေးလက်ကျန်းမာရေးဌာနခွဲအမည်	တည်နေရာ
၁၆	နွားခြံကုန်း	နွားခြံကုန်းကျေးရွာ
၁၇	ပေါက်တော	ပေါက်တောကျေးရွာ

စဉ်	ကျေးလက်ကျန်းမာရေးဌာနအမည်	တည်နေရာ
၁၈	သဲမဲ	သဲမဲကျေးရွာ
၁၉	ညောင်နီပင်	ညောင်နီပင်ကျေးရွာ
၂၀	ဇီးပင်လှ	ဇီးပင်လှကျေးရွာ
၂၁	ကျွဲတဲ	ကျွဲတဲကျေးရွာ
၂၂	မဲခေါင်း	မဲခေါင်းကျေးရွာ
၂၃	ရေဆည်ကြီး	ရေဆည်ကြီးကျေးရွာ
၂၄	ပန်းသင်းပင်	ပန်းသင်းပင်ကျေးရွာ
၂၅	မကြီးစမ်း	မကြီးစမ်းကျေးရွာ
၂၆	ဘန့်ဘွေးကန်	ဘန့်ဘွေးကန်ကျေးရွာ
၂၇	အလယ်ရွာ	အလယ်ရွာကျေးရွာ
၂၈	ရုပ်ဆိုင်	ရုပ်ဆိုင်ကျေးရွာ
၂၉	ငါးရှည်ကွင်း	ငါးရှည်ကွင်းကျေးရွာ
၃၀	ကိုင်းကွင်း	ကိုင်းကွင်းကျေးရွာ
၃၁	တောင်ခမောက်	တောင်ခမောက်ကျေးရွာ
၃၂	လက်ပံခုံ	လက်ပံခုံကျေးရွာ
၃၃	ပြန်ချီတက်	ပြန်ချီတက်ကျေးရွာ

(ဃ) ကျန်းမာရေးစောင့်ရှောက်မှု

စဉ်	လူဦးရေ	ဆရာဝန်မှ ကျန်းမာရေး စောင့်ရှောက်မှုနှုန်း		သူနာပြုမှ ကျန်းမာရေး စောင့်ရှောက်မှုနှုန်း		လက်ထောက် ကျန်းမာရေးမှူးမှ ကျန်းမာရေး စောင့်ရှောက်မှုနှုန်း	
		ဆရာဝန် ဦးရေ	ဆရာဝန် နှင့် လူဦး ရေ အချိုး	သူနာ ပြု ဦးရေ	သူနာပြုနှင့် လူဦး ရေ အချိုး	လ/ထ ကျန်းမာ ရေးမှူး ဦးရေ	လ/ထ ကျန်းမာ ရေးမှူးနှင့် လူဦးရေ အချိုး
၁	၁၃၈၉၈၁	၉	၁:၅၄၄၂	၂၉	၁:၄၇၉၂	၆	၁:၂၃၁၆၃
မြို့နယ် ချုပ်	၁၃၈၉၈၁	၉	၁:၅၄၄၂	၂၉	၁:၄၇၉၂	၆	၁:၂၃၁၆၃

(င) ဒေသတွင်းအများဆုံးဖြစ်တတ်သောရောဂါများ

စဉ်	ရောဂါအမျိုးအစား									
	ငှက်ဖျား		ဝမ်းလျှော		တီဘီ		ဝမ်းကိုက်		အသည်းရောင်	
	ဖြစ်	သေ	ဖြစ်	သေ	ဖြစ်	သေ	ဖြစ်	သေ	ဖြစ်	သေ
၁	-	-	၃၁၀	-	၈၃	-	၂၉	-	၄	-
မြို့နယ်ချုပ်	-	-	၃၁၀	-	၈၃	-	၂၉	-	၄	-

(စ) HIV/AIDS -ရောဂါ ဖြစ်ပွား/ သေဆုံးဦးရေ

စဉ်	၂၀၁၇-၂၀၁၈		၂၀၁၈-၂၀၁၉	
	ဖြစ်	သေ	ဖြစ်	သေ
၁	၄	-	၇	-
မြို့နယ်ချုပ်	၄	-	၇	-

(ဆ) ကျန်းမာရေးဆိုင်ရာ ညွှန်းကိန်းများ

စဉ်	မိခင်ဦးရေ	ကလေးဦးရေ	လူ(၁၀၀၀)လျှင်			
			မွေးဖွားမှု	မိခင်သေမှု	မွေးကင်းစကလေးသေမှု	မိခင်ကိုယ်ဝန်ပျက်မှု
၁	၉၂၂	၉၀၅	၆.၃၅	၁.၁၀	၁၁.၀၅	၆.၄၉
မြို့နယ်ချုပ်	၉၂၂	၉၀၅	၆.၃၅	၁.၁၀	၁၁.၀၅	၆.၄၉

လူမှုရေးအသင်းအဖွဲ့များ

၄၃။ ပေါင်းတည်မြို့နယ်ရှိ လူမှုရေးအသင်းအဖွဲ့များဆိုင်ရာ အချက်အလက်များမှာ အောက်ပါအတိုင်းဖြစ်ပါသည်-

(က) INGO

မရှိပါ။

(ခ) NGO (ဦးရေ)

စဉ်	အချိုးသမီး ရေးရာ	မိခင်/ကလေး အသင်း	စစ်မှုထမ်း ဟောင်း	ကြက်ခြေနီ	အရိုးသတ်	စုစုပေါင်း
၁	၁၅၃၄၃	၉၆၀	၃၃၀	၂၄၃	၆၅၀	၁၇၅၂၆
မြို့နယ်ချုပ်	၁၅၃၄ ၃	၉၆၀	၃၃၀	၂၄၃	၆၅၀	၁၇၅၂၆

(ဂ) အသင်းအဖွဲ့များ

စဉ်	အသင်းအဖွဲ့အမည်	ရုံး/ ရုံးခွဲ တည်နေရာ	မှတ်ပုံတင် အမှတ်	ဆောင်ရွက်သည့် လုပ်ငန်း
၁	စေတနာ-နာရေး	အုပ်ဖို (၂)	၀၀၁	နာရေးကိစ္စများ အခမဲ့ကူညီခြင်း
၂	ကုသိုလ်ဖြစ်ဆေးခန်း	ဈေး (၁)	၀၀၂	အခမဲ့ဆေးကုသခြင်း
၃	ဘာသာရပ်သင်ကိုယ် ပိုင်သင်တန်းကျောင်း	မင်းကွက် (၁)	၀၀၃	ပညာရေးဖြင့်အကူ အညီပေးခြင်း
၄	မှတ်တိုင်ပရဟိတ	မှတ်တိုင်	၀၀၄	နာရေးကိစ္စများ အခမဲ့ကူညီခြင်း
၅	LDY-4 ရေအသုံး ချမှု	မကြီးကုန်း	၆/ပေါင်းတည်/ ၀၀၅	ရေစနစ်တကျသုံးစွဲ ရန်
စဉ်	အသင်းအဖွဲ့အမည်	ရုံး/ ရုံးခွဲ တည်နေရာ	မှတ်ပုံတင် အမှတ်	ဆောင်ရွက်သည့် လုပ်ငန်း

အခန်း(၈)

ဘာသာရေးဆိုင်ရာအချက်အလက်များ

ဗုဒ္ဓဘာသာဆိုင်ရာ အဆောက်အဦများနှင့် သာသနာဝင်ပုဂ္ဂိုလ်များ

၄၅။ ပေါင်းတည်မြို့နယ်ရှိ ဗုဒ္ဓဘာသာဆိုင်ရာအဆောက်အဦများနှင့် သာသနာဝင်ပုဂ္ဂိုလ်များဆိုင်ရာ အချက်အလက်များအား အောက်ပါ အတိုင်း ဖော်ပြအပ်ပါသည်-

(က) သာသနိကအဆောက်အဦများ

စဉ်	ဘုရား	စေတီ	ပုထိုး	ဘုန်းကြီး ကျောင်း	သီလ ရှင်ကျောင်း	ဓမ္မာရုံ
၁	၁၁၇	၁၃၃	-	၂၄၇	၁	-
မြို့နယ်ချုပ်	၁၁၇	၁၃၃	-	၂၄၇	၁	-

(ခ) ရဟန်းသံဃာနှင့်သီလရှင်များ

စဉ်	ရဟန်း	သာမဏေ	သီလရှင်
၁	၄၈၂	၁၆၉	၃၀
မြို့နယ်ချုပ်	၄၈၂	၁၆၉	၃၀

(ဂ) ထင်ရှားသည့်ဘုရား၊ စေတီနှင့်ပုထိုးများ

စဉ်	ဘုရား၊ စေတီ ၊ ပုထိုးအမည်	တည်နေရာ
၁	မြတ်စွယ်တော်တိုက်	ဈေး (၂) ရပ်ကွက်
၂	သကျမုနိမိုဗ်းကောင်းဘုရား	ဈေး (၂) ရပ်ကွက်
၃	ကျီကြီးကုန်းရုပ်ရှင်တော်မြတ်ကြီး	သပြေကြီးစုအုပ်စု
၄	ကျွန်းတုန်းကြီးရပ်ပွားတော်	ဘုရားငါးဆူအုပ်စု
၅	မင်းလင်္ကာသီရိစေတီ	ဈေး (၂) ရပ်ကွက်
၆	မင်းလင်္ကာဝဲသီရိစေတီ	နွယ်ချို (၂) ရပ်ကွက်
၇	ပြည်ငြိမ်းအောင်မဟာဆုတောင်းပြည့်	မင်းကွက် (၂) ရပ်ကွက်
မြို့နယ်ချုပ်	၇	

(ဃ) ထင်ရှားသည့်ဘုန်းတော်ကြီးကျောင်းများ
မရှိပါ။

အခြားဘာသာရေးအဆောက်အဦများ

၄၆။ အောက်ပါအတိုင်းဖော်ပြအပ်ပါ သည်-

စဉ်	ခရစ်ယာန်		အစ္စလာမ်		ဟိန္ဒူ ဘုရားကျောင်း		တရုတ် ဘုရားကျောင်း	
	မြို့	ကျေး လက်	မြို့	ကျေး လက်	မြို့	ကျေး လက်	မြို့	ကျေး လက်
၁	၁	၁	၁	-	-	-	၁	-
မြို့နယ်ချုပ်	၁	၁	၁	-	-	-	၁	-

သမိုင်းဝင်ထင်ရှားသောအဆောက်အဦနှင့် နေရာများ

၄၇။ ပေါင်းတည်မြို့နယ်ရှိသော သမိုင်းဝင်ထင်ရှားသောအဆောက်
အဦနှင့်နေရာများမှာ အောက်ပါအတိုင်းဖြစ်ပါသည်-

စဉ်	သမိုင်းဝင် အဆောက်အဦ	တည်နေရာ	ယဉ်ကျေးမှု ဇုန်အမည်	တည်နေရာ
၁	မြတ်စွယ်တော်တိုက်	ဈေး (၂) ရပ်ကွက်	-	ဈေး (၂) ရပ်ကွက်
၂	ဘိုးဘွားရိပ်သာ	မင်းကွက် (၁) ရပ်ကွက်	-	မင်းကွက် (၁)ရပ်ကွက်
၃	မြို့မဈေးကြီး	ဈေး (၁) ရပ်ကွက်	-	ဈေး (၁) ရပ်ကွက်
၄	ဘိုးသာအောင်ကုန်း တံတား	ဘိုးသာ အောင်ကုန်း	-	ဘိုးသာ အောင်ကုန်း
	မြို့နယ်ချုပ်	၄		၄

အခန်း(၉)

ဒေသဖွံ့ဖြိုးရေးဆိုင်ရာအချက်အလက်များ

ဒေသဖွံ့ဖြိုးရေးလုပ်ငန်းများ ဆောင်ရွက်နိုင်မှုအခြေအနေ

၄၈။ ပေါင်းတည်မြို့နယ်၏ ဒေသဖွံ့ဖြိုးရေးလုပ်ငန်းများ ဆောင်ရွက်မှု အခြေအနေမှာ အောက်ပါအတိုင်းဖြစ်ပါသည်-

(က) ကျေးလက်ဒေသဖွံ့ဖြိုးတိုးတက်ရေးဦးစီးဌာနနှင့် ကျေးလက် လမ်းဦးစီးဌာန ဆောင်ရွက်သည့် လုပ်ငန်းများ

(၁) မြို့- ကျေးလက်၊ ကျေးရွာချင်းဆက်လမ်းများ

စဉ်	လမ်းအရေအတွက်	အရှည် (မိုင်-ဖာလုံ)	အမျိုးအစား									
			ကတ္တရာ		ကျောက်ချော		မြေသား		ဂဝံ		ကွန်ကရစ်	
			အရေအတွက်	မိုင်/ဖာလုံ	အရေအတွက်	မိုင်/ဖာလုံ	အရေအတွက်	မိုင်/ဖာလုံ	အရေအတွက်	မိုင်/ဖာလုံ	အရေအတွက်	မိုင်/ဖာလုံ
မြို့နယ်ချုပ်	၁၄	၁၈/၀.၇၉၉	၁	၀/၃	၁	၀/၆.၃၁	၁	၂/၄	၈	၁၃/၄.၇၂	၃	၀/၆.၇၆၉

(၂) တံတားများ

စဉ်	တံတားအမည်	အရှည် (ပေ)	အမျိုးအစား	ဆောက်လုပ်မှုပုံစံ		ကုန်ကျတန်ဖိုး (သိန်း)
				အသစ်	ပြင်ထိန်း	
၁	ညောင်နီပင်	၄၅	ကွန်ကရစ်	*		၆၅၂.၂
၂	ဆူးပုတ်စမ်း	၄၅	သစ်သား		*	၁၄၅.၃
	စုစုပေါင်း					၇၉၇.၅

(၃) သောက်သုံးရေရရှိရေးလုပ်ငန်း

စဉ်	လုပ်ငန်းတည် နေရာ	အမျိုးအစားနှင့်အတိုင်းအတာ					အကျိုး ပြု အိမ်ခြေ
		ရေ ကန်	ရေ တွင်း	အဝီစိ တွင်း	လျှို ပိတ်	မြစ် ရေ တင်	
၁	ကြို့ပင်အိုင်			၁			၂၉၃
၂	ကြို့ကုန်း	၁					၄၀၂
၃	ကျောက်တံခါး	၁					၁၄၁
၄	ဗျက်ကြီး			၁			၃၄
၅	လယ်ဦးစု				၁		၆၀
၆	သံသပ်စမ်း			၁			၇၂
၇	လက်ပံကိုင်း			၁			၈၆
၈	ကုန်းကလေး			၁			၁၄
၉	ထိပ်ပေါက်ကုန်း			၁			၅၁
၁၀	ကြူတောက်ကန်			၁			၁၅၇
၁၁	ဝက်မြေလူး			၁			၁၀၇
၁၂	သဖန်းကုန်းချောင်းနား			၁			၁၀၀
၁၃	အုတ်ရှစ်ကုန်း			၁			၈၂
၁၄	ညောင်ဇင်			၁			၇၆
၁၅	ရှားစီးဘို			၁			၁၄၀
၁၆	ကြို့ပင်			၁			၉၃
	စုစုပေါင်း	၂		၁၃	၁		၁၉၀၈

(၄) လျှပ်စစ်မီးလင်းရေးလုပ်ငန်း

စဉ်	လုပ်ငန်းတည် နေရာ	ဆောင်ရွက်သည့်နည်းလမ်း						အကျိုး ပြု အိမ်ခြေ
		မဟာ ဓါတ် အား	မီး စက်	နေ ရောင် ခြည်	လေ	ရေ အား	ဇီ ဝ	
၁	မရိုးကျွန်း			၆၇				၆၇
၂	တောင်ခမောင်			၁၃၀				၁၃၀
၃	ပေါက်ပင်ကွင်း			၅၈				၅၈
၄	မအူကွင်း			၄၅				၄၅
၅	လက်ပံခုံ			၁၅၂				၁၅၂
၆	သစ်ပျောက်စမ်း			၁၇				၁၇
၇	ရွှေဂဲပေါက်			၁၅၈				၁၅၈
၈	ကိုင်းသာ			၅၆				၅၆
၉	ကျောက်ခွက်စမ်း			၇၀				၇၀
၁၀	မြဲယာစမ်း			၂၄				၂၄
၁၁	ရှစ်လုံးတိုက်			၂၉				၂၉
၁၂	ကိုင်းကွင်း			၆၂				၆၂
၁၃	ပန်းတက်မြောက်			၂၄				၂၄
၁၄	သိမ်ကုန်း			၇၈				၇၈
၁၅	ငါးရှဉ့်ကွင်း			၂၁၄				၂၁၄
၁၆	လဲပင်			၃၃				၃၃
၁၇	ဝှေးတောက်ကွင်း			၄၀				၄၀
၁၈	စီလယ်ရွာ			၁၃				၁၃
၁၉	ကျောက်တံခါး			၅၇				၅၇
၂၀	ရုပ်ဆိုင်			၇၇				၇၇
၂၁	ကြို့ကုန်း (တ)			၂၃				၂၃
၂၂	ပျဉ်ကြီး			၆၉				၆၉
	မြို့နယ်ချုပ်			၁၃၀၃				၁၃၀၃

(၅) မြစ်မ်းရောင်ကျေးရွာစီမံကိန်းလုပ်ငန်း

စဉ်	ကျေးရွာအမည်	အိမ်ခြေ	အိမ်ထောင်စု	ခွင့်ပြုငွေ ကျပ်(သိန်း)
၁	ပေါက်အိုင်ကြီး	၁၀၇	၁၁၁	၃၀၀
၂	ထန်းသုံးခွ	၂၆၈	၂၇၁	၃၀၀
၃	ညောင်တန်း	၁၀၅	၁၁၀	၃၀၀
၄	ဘိုကုန်း	၁၅၀	၁၅၁	၃၀၀
၅	ဝက်မြေလူး	၁၀၇	၁၁၀	၃၀၀
၆	သပြေကြီးစု	၁၁၄	၁၁၆	၃၀၀
၇	ခေမံ	၁၇၀	၁၇၄	၃၀၀
၈	ကျီးမန်း	၁၆၂	၁၇၅	၃၀၀
၉	ကွေ့မ	၁၂၁	၁၂၃	၃၀၀
၁၀	ညောင်ပင်ကိုင်းဆွဲ	၁၂၀	၁၂၁	၃၀၀
၁၁	အုတ်ရှစ်ကုန်း	၈၂	၈၃	၃၀၀
၁၂	ငပေါ	၁၉၉	၁၉၉	၃၀၀
၁၃	ဆဲကန်	၂၁၀	၂၀၆	၃၀၀
၁၄	နဘဲတုန်း	၂၀၁	၂၀၅	၃၀၀
၁၅	လိပ်ခွဲ	၁၃၀	၁၃၀	၃၀၀
၁၆	သဖန်းကုန်း(ချောင်းနား)	၁၀၀	၁၃၆	၃၀၀
၁၇	ပေါက်တန်း (အလယ်စု)	၁၁၇	၁၁၈	၃၀၀
၁၈	ကြို့ပင်သာ	၁၄၉	၁၅၀	၃၀၀
၁၉	ညောင်ဖြူ	၁၁၆	၁၁၈	၃၀၀
၂၀	ကျုံးကျုံးကျ	၁၄၄	၁၄၄	၃၀၀
၂၁	ဇီးတော	၉၃	၁၀၃	၃၀၀
၂၂	ဖောင်အိုင်	၁၄၉	၁၅၆	၃၀၀
၂၃	သဖန်းချို	၁၀၁	၁၀၂	၃၀၀
၂၄	ကန်ငယ်	၁၇၈	၁၈၈	၃၀၀
၂၅	ပေါက်ကုန်း	၁၁၃	၁၁၈	၃၀၀

စဉ်	ကျေးရွာအမည်	အိမ်ခြေ	အိမ်ထောင်စု	ခွင့်ပြုငွေ ကျပ်(သိန်း)
၂၆	အုန်းသုံးပင်	၃၄၄	၃၅၁	၃၀၀
၂၇	ထန်းတပင်	၁၆၇	၁၆၇	၃၀၀
၂၈	ကုက္ကိုပင်	၁၁၁	၁၁၃	၃၀၀
၂၉	အုတ်တွင်းကုန်း	၈၁	၈၆	၃၀၀
၃၀	ကြို့ကုန်း (မ)	၂၉၆	၃၁၄	၃၀၀
၃၁	သပြေကုန်း	၁၁၀	၁၁၄	၃၀၀
၃၂	ညောင်ပင်ကုန်း	၉၇	၁၀၆	၃၀၀
၃၃	ရေဆည်ကြီး	၁၄၆	၁၄၇	၃၀၀
၃၄	ကျောင်းတော်ရာ	၉၀	၉၄	၃၀၀
၃၅	ညောင်ကုန်း	၉၀	၉၀	၃၀၀
၃၆	အင်းကြီး	၃၁၃	၃၂၃	၃၀၀
၃၇	ထန်းတပင်	၈၄	၈၅	၃၀၀
၃၈	ဂေါင်းမ	၁၁၈	၁၂၃	၃၀၀
	စုစုပေါင်း	၅၅၅၃	၅၇၃၁	၁၁၄၀၀

(၆) ကျေးလက်အိမ်ယာဖွံ့ဖြိုးရေးလုပ်ငန်း

စဉ်	ကျေးရွာ အမည်	ခွင့်ပြု အိမ်ခြေ	ပြီးစီးအိမ်ခြေ	ကုန်ကျငွေ ကျပ်(သိန်း)
			မရှိပါ	
	မြို့နယ်ချုပ်			

(၇) ကျေးလက်အိမ်သာလုပ်ငန်း

စဉ်	ကျေးရွာအမည်	ခွင့်ပြုလုံးရေ	ပြီးစီးလုံးရေ	ကုန်ကျငွေ ကျပ်(သိန်း)
			မရှိပါ	
	မြို့နယ်ချုပ်			

(ခ) အစိုးရနှင့်ပြည်သူ့ဆောင်ရွက်သည့် ဒေသဖွံ့ဖြိုးရေး လုပ်ငန်းများ

စဉ်	လုပ်ငန်းအမည်	အရွယ် အစား/အရှည်	ကုန်ကျငွေ (ကျပ်သိန်း)			ငြီးစီးရက်
			အစိုးရ	ပြည်သူ	ပေါင်း	
၁	ဖိုးခေါင်တိန်ရွာ မြေနီလမ်းခင်းခြင်း Box Culvert	(၉၀၀'x၁၉'x၁၇") (၂၅၀'x၁၈'x၁၇") (၁၅၀'x၁၃'x၁၇") (၇၅၀'x၁၀'x၁၂") (၂၅၀'x၁၀'x၉") (၁၈'x၅၃'x၄')	၁၀၀	၁၀	၁၁၀	၁၅.၁.၂၀၁၉
၂	ပေါက်တန်း(အထက်) မီးသဂြိုဟ်စက် သုဿန်ဧရိယာ မြေနီလမ်းခင်းခြင်း	(၂၅'x၁၈'x၉") (၂၅'x၁၈'x၉") (၂၁၀၀'x၈'x၆")	၁၀၀	၅.၁	၁၀၅	၂၅.၄.၂၀၁၉
၃	အုန်းနှစ်စမ်း မြေနီလမ်းခင်းခြင်း တံတားပြုပြင်ခြင်း Box Culvert ပြုပြင်ခြင်း BoxCulvert - တည်ဆောက်ခြင်း	(၅၆၀၇'x၁၀'x၈") (၁၈'x၁၀'x၈") (၁၁'x ၆၅" x၅") (၁၂၄'x၄'x၃'x၃၆")	၁၀၀	၂၃.၅	၁၂၄	၁.၄.၂၀၁၉
၄	ချောင်းနားစုရွာ မြေနီလမ်းခင်းခြင်း	(၁၃၀၀'x၈'x၆")	၁၀၀		၁၀၀	၂၃.၁.၂၀၁၉
၅	ပေါက်တန်း(အောက်) ကွန်ကရစ်လမ်းခင်းခြင်း	(၂၂၈၀'x၄'x၄")	၁၀၀		၁၀၀	၂၂.၃.၂၀၁၉
၆	ရေပြာကျေးရွာ မြေနီလမ်းခင်းခြင်း	(၄၅၅၀'x၁၂'x၈")	၁၀၀		၁၀၀	၅.၄.၂၀၁၉
၇	သိမ်ကုန်းကျေးရွာ မြေနီလမ်းခင်းခြင်း	(၄၀၀၀'x၁၆'x၁'-၆")	၁၀၀		၁၀၀	၂၇.၄.၂၀၁၉
၈	ကိုင်းကွင်း မြေသားလမ်းပြုပြင်ခြင်း မြေနီလမ်းခင်းခြင်း	(၂၅၀၀'x၁၀'x၁") (၂၅၀၀'x၈'x၆")	၁၀၀		၁၀၀	၁၀.၅.၂၀၁၉
၉	သဲကုန်းကျေးရွာ စာသင်ကျောင်းဆောင် ပြုပြင်ခြင်း မြေနီလမ်းခင်းခြင်း	(၄၀'x၃၀'x၁၂") (၁၂၅၀၀'x၁၀'x၇")	၁၀၀		၁၀၀	၁၀.၅.၂၀၁၉
၁၀	ကြူတောကန်ကျေးရွာ မြေနီလမ်းခင်းခြင်း	(၃၅၀၀'x၁၆'x၈") (၉၀၀'x၁၄'x၆") (၇၀၀'x၁၀'x၆")	၁၀၀	၁၀	၁၁၀	၂၀.၁.၂၀၁၉

စဉ်	လုပ်ငန်းအမည်	အရွယ် အစား / အရှည်	ကုန်ကျငွေ (ကျပ်သိန်း)			ပြီးစီးရက်
			အစိုးရ	ပြည်သူ	ပေါင်း	
၁၁	မြို့တွင်းကျေးရွာ မီးတိုင်လဲလှယ်ခြင်း သုဿန်ဧရိယာပြင်ခြင်း	တိုင် (၄၀) (၂၀'x ၂၀'x ၁၂')	၁၀၀		၁၀၀	၁၅.၃.၂၀၁၉
	စုစုပေါင်း	၁၁	၁၂၀၀	၄၈.၆၀	၁၂၄၈.၆	

မြို့ပြစီမံကိန်း (Town Plan) နှစ် (၃၀) အတွက် မြေအသုံးချမှုဆိုင်ရာ လျာထားချက်

၄၉။ မြို့ပြစီမံကိန်း (Town Plan) နှစ် (၃၀) အတွက် မြေအသုံးချမှု ဆိုင်ရာ လျာထားချက်မရှိပါ။

အခန်း(၁၀)

အထွေထွေ

၅၀။ အခြားတင်ပြလိုသောအချက်များ မရှိပါ။

နိဂုံး

၅၁။ ပေါင်းတည်မြို့နယ်၏ ဒေသဆိုင်ရာအချက်အလက်များကို ဌာနဆိုင်ရာများမှပေးပို့သော အချက်အလက်များ၊ ဒေသဆိုင်ရာအချက်အလက်စာစောင်များ၊ မှတ်တမ်းများအပေါ်တွင် အခြေခံလျက် အကျဉ်းချုံးပြုစုထားခြင်းဖြစ်ပါသည်။ ဒေသဆိုင်ရာ အချက်အလက်များအား မှတ်တမ်းတင်စုစည်း တင်ပြခြင်းအားဖြင့် ပေါင်းတည်မြို့နယ် တစ်ခုလုံး၏ အချက်အလက်နှင့်ဖွံ့ဖြိုး တိုးတက်မှု အခြေအနေများကို လေ့လာသိရှိနိုင်ပြီး မိမိတို့၏လုပ်ငန်းများကို အထောက်အကူပြုမည်ဖြစ်ပါကြောင်း တင်ပြအပ်ပါသည်။

မြို့နယ်အုပ်ချုပ်ရေးမှူး
 မြို့နယ်အထွေထွေအုပ်ချုပ်ရေးဦးစီးဌာန
 ပေါင်းတည်မြို့နယ်

ရက်စွဲ၊ ၂၀၁၉ ခုနှစ်၊ စက်တင်ဘာလ ရက်