

ရခိုင်ပြည်နယ်

စစ်တွေခရိုင်

မြို့နယ်အထွေထွေအုပ်ချုပ်ရေးဦးစီးဌာန

ပုဏ္ဏားကျွန်းမြို့နယ်

ဒေသဆိုင်ရာအချက်အလက်များ

ရက်စွဲ၊ ၂၀၁၉ ခုနှစ်၊ စက်တင်ဘာလ ၃၀ ရက်

မာတိကာ

စဉ်	အကြောင်းအရာ	စာမျက်နှာ	
		မှ	ထိ
	မြေပုံ		
	အခန်း(၁) နိဒါန်း နှင့် ဒေသသမိုင်း		
၁။	နိဒါန်း	၁	၂
၂။	ဒေသသမိုင်းအကျဉ်း	၂	၃
	အခန်း(၂) ပထဝီဝင်အနေအထား		
၃။	တည်နေရာနှင့် အကျယ်အဝန်း	၃	၃
၄။	နယ်နိမိတ်	၄	၄
၅။	မြေမျက်နှာသွင်ပြင်	၄	၄
၆။	ရေဆင်း	၄	၄
၇။	ပင်လယ်ရေမျက်နှာပြင်အထက်အမြင့်	၄	၄
	အခန်း(၃) ရာသီဥတုနှင့်သဘာဝပတ်ဝန်းကျင်		
၈။	ရာသီဥတု	၅	၅
၉။	သဘာဝပေါက်ပင်	၅	၅
၁၀။	တောရိုင်းတိရစ္ဆာန်များ	၆	၆
၁၁။	သဘာဝပတ်ဝန်းကျင်လက်ရှိအခြေအနေ	၆	၆
၁၂။	သဘာဝပတ်ဝန်းကျင်ထိန်းသိမ်းရေးလုပ်ငန်းများ	၆	၆
၁၃။	သဘာဝဘေးအန္တရာယ် ကျရောက်မှု	၆	၇

စဉ်	အကြောင်းအရာ	စာမျက်နှာ	
		မှ	ထိ
	အခန်း(၄) လူဦးရေဆိုင်ရာအချက်အလက်များ		
၁၄။	နေထိုင်သည့် တိုင်းရင်းသားလူမျိုးစုများ	၇	၈
၁၅။	အိမ်ခြေ ၊ အိမ်ထောင်စုနှင့်လူဦးရေ (က)အိမ်ခြေ/အိမ်ထောင်စု (ခ)လူဦးရေ	၈	၉
၁၆။	လူဦးရေတိုးနှုန်းနှင့် ကျား/မ အချိုး (က)လူဦးရေတိုးနှုန်းနှင့်ကျား/မ အချိုး (ခ)မွေးဖွား၊သေဆုံး၊ပြောင်းဝင်၊ပြောင်းထွက်လူဦးရေ	၉	၉
၁၇။	ကိုးကွယ်သည့်ဘာသာ	၉	၁၀
၁၈။	နိုင်ငံခြားသားများနေထိုင်မှု	၁၀	၁၁
	အခန်း(၅) အုပ်ချုပ်ရေးဆိုင်ရာအချက်အလက်များ		
၁၉။	အုပ်ချုပ်ရေးနယ်မြေ ဖွဲ့စည်းမှု	၁၀	၁၀
၂၀။	ရွေးကောက်ပွဲဆိုင်ရာ ကိစ္စရပ်များ (က)မြို့နယ်ရွေးကောက်ပွဲကော်မရှင်အဖွဲ့ခွဲ အဖွဲ့ဝင်စာရင်း (ခ) ဆန္ဒမဲပေးပိုင်ခွင့်ရှိသူဦးရေ (ဂ) နိုင်ငံရေးပါတီများ (ဃ)ရွေးချယ်ခံရသောလွှတ်တော်ကိုယ်စားလှယ် များ	၁၁	၁၁
		၁၁	၁၁
		၁၂	၁၂
		၁၂	၁၂

စဉ်	အကြောင်းအရာ	စာမျက်နှာ	
		မှ	ထိ
	အခန်း(၆) စီးပွားရေးဆိုင်ရာ အချက်အလက်များ		
၂၁။	စီးပွားရေးဆိုင်ရာ ခြုံငုံသုံးသပ်ချက်	၁၃	၁၃
၂၂။	မြေအသုံးချမှု	၁၄	၁၄
၂၃။	ဆည်မြောင်းတာဝန်များနှင့်ဆည်ရေသောက် ဧရိယာ (ခ) ကိုယ့်အားကိုယ်ကိုးဆည်များ (ဂ) မြစ်ရေတင်စီမံကိန်းများ (ဃ) တာဝန်များ/ရေထိန်းတံခါးများ	၁၅ ၁၅ ၁၅ ၁၅	၁၅ ၁၅ ၁၅ ၁၆
၂၄။	စိုက်ပျိုးရေးလုပ်ငန်း (က) အဓိကသီးနှံ(၁၀)မျိုး စိုက်ပျိုးထုတ်လုပ်မှု (ခ) နှစ်ရှည်သီးနှံစိုက်ပျိုးမှုအခြေအနေ (ဂ) အခြားဈေးကွက်ဝင်သီးနှံများစိုက်ပျိုးထုတ်လုပ်မှု (ဃ) လယ်ယာသုံးစက်ကိရိယာ သုံးစွဲမှုအခြေအနေ (င) လယ်ယာသုံးထယ်၊ ထွန်နှင့်ကျွဲ၊ နွားကောင်ရေ (စ) ဒေသတွင်းဆန်ဖူလုံမှုရာခိုင်နှုန်း (ဆ) ဒေသတွင်းဆီဖူလုံမှုရာခိုင်နှုန်း	၁၆ ၁၇ ၁၈ ၁၉ ၁၉ ၂၀ ၂၀	၁၇ ၁၇ ၁၈ ၁၉ ၁၉ ၂၀ ၂၁

စဉ်	အကြောင်းအရာ	စာမျက်နှာ	
		မှ	ထိ
၂၅။	မွေးမြူရေးလုပ်ငန်း	၂၁	၂၁
	(က) မွေးမြူရေးဇုန်များ	၂၁	၂၁
	(ခ) မြို့နယ်မွေးမြူရေး(ကောင်ရေ)	၂၂	၂၂
	(ဂ) မြို့နယ်အသားထုတ်လုပ်မှု(ပိဿာ)	၂၂	၂၂
	(ဃ) မြို့နယ်ကြက်/ဘဲ/ငှက်/ငှက်ထုတ်လုပ်မှု(လုံး)	၂၂	၂၂
	(င) နို့ထွက်ပစ္စည်းထုတ်လုပ်မှု	၂၂	၂၂
	(စ) မြို့နယ်အတွင်း ငါးပုစွန်မွေးမြူမှုအခြေအနေ		
	(ဆ) ရေချို ရေငန်ငါးဖမ်းလုပ်ငန်းမှ အသားထုတ်လုပ်မှု	၂၂	၂၂
၂၆။	စက်မှုလက်မှုလုပ်ငန်း		
	(က) စက်မှုဇုန်များ	၂၃	၂၃
	(ခ) မြို့နယ်ရှိစက်ရုံများ	၂၃	၂၃
	(ဂ) မြို့နယ်ရှိအလုပ်ရုံများ	၂၃	၂၄
	(ဃ) အိမ်တွင်းစက်မှုလက်မှုလုပ်ငန်းများ	၂၄	၂၄
၂၇။	သစ်တောလုပ်ငန်းဆောင်ရွက်မှုအခြေအနေ		
	(က) သစ်တောများ	၂၄	၂၅
	(ခ)စီးပွားဖြစ်သစ်တောစိုက်ခင်း	၂၅	၂၅
	(ဂ) သစ်ထုတ်လုပ်မှု	၂၅	၂၅
	(ဃ) သစ်တောထွက်ပစ္စည်းများ	၂၆	၂၆
၂၈။	တွင်းထွက်ပစ္စည်းထုတ်လုပ်မှုလုပ်ငန်း		
	(က) ဓာတ်သတ္တုတူးဖော်ထုတ်လုပ်မှု	၂၆	၂၆
	(ခ) ကျောက်မျက်တူးဖော်ထုတ်လုပ်မှု	၂၆	၂၆

စဉ်	အကြောင်းအရာ	စာမျက်နှာ	
		မှ	ထိ
၂၉။	စွမ်းအင်နှင့်လျှပ်စစ်ကဏ္ဍ		
	(က) ဓာတ်ဆီ/ဒီဇယ်အရောင်းဆိုင်များ (ခ) သဘာဝဓါတ်ငွေ့အရောင်းဆိုင်များ	၂၇ ၂၇	၂၇ ၂၇
၃၀။	ပို့ဆောင်ရေးနှင့်လမ်းပန်းဆက်သွယ်ရေးလုပ်ငန်း		
	(က) လေကြောင်းလမ်း	၂၈	၂၈
	(ခ) ရေကြောင်းလမ်း	၂၈	၂၈
	(ဂ) ရထားလမ်းနှင့်ဘူတာရုံများ	၂၈	၂၈
	(ဃ) ကားဂိတ်များ	၂၉	၂၉
၃၁။	ပြည်သူ့ဆောက်လုပ်ရေးလုပ်ငန်းများ		
	(က) ကားလမ်းများ	၂၉	၂၉
	(ခ) မြို့နယ်ချင်းဆက်လမ်းများ	၂၉	၂၉
	(ဂ) တံတားများ	၃၀	၃၀
	(ဃ) လမ်း၊ တံတားသုံးစက်ကိရိယာများ	၃၀	၃၀
	(င) လမ်း၊ တံတားအသုံးပြုခကောက်ခံသည့်လုပ်ငန်း	၃၁	၃၁
၃၂။	ဟိုတယ်နှင့်ခရီးသွားလုပ်ငန်း		
	(က) ဟိုတယ်၊ မိုတယ်၊ အင်း၊ တည်းခိုခန်း (ခ) ကမ်းခြေ/ အပန်းဖြေနေရာ	၃၁ ၃၂	၃၁ ၃၂
၃၃။	သမဝါယမအသင်းများ	၃၂	၃၃
၃၄။	စီးပွားရေးဆိုင်ရာ အခြေခံအဆောက်အအုံများ		
	(က) ကုမ္ပဏီ၊ ကုန်စည်ဒိုင်၊ ပွဲရုံ၊ ဈေးနှင့်ကုန်တိုက်များ	၃၃ ၃၄	၃၄ ၃၄

စဉ်	အကြောင်းအရာ	စာမျက်နှာ	
		မှ	ထိ
	(ခ) ဘဏ်များ (ဂ) စတိုးဆိုင်နှင့်အရောင်းဆိုင်များ	၃၅	၃၅
၃၅။	စည်ပင်သာယာရေးလုပ်ငန်းများ (က)ဈေးလုပ်ငန်း (ခ)သောက်သုံးရေရရှိရေးလုပ်ငန်း (ဂ)သန့်ရှင်းရေးလုပ်ငန်း (ဃ)လမ်း၊တံတားလုပ်ငန်း	၃၅ ၃၆ ၃၆ ၃၆	၃၅ ၃၆ ၃၆ ၃၇
၃၆။	ပုံနှိပ်လုပ်ငန်းနှင့် မီဒီယာလုပ်ငန်းများ (က) ပုံနှိပ်လုပ်ငန်းနှင့် တေးသံသွင်း၊ ဗွီဒီယို (ခ) မီဒီယာလုပ်ငန်းများ	၃၇ ၃၈	၃၇ ၃၈
၃၇။	ပြည်တွင်း အသားတင်ထုတ်လုပ်မှုနှင့်ဝန်ဆောင်မှု တန်ဖိုး	၃၉	၃၉
၃၈။	တစ်ဦးချင်းဝင်ငွေ	၄၀	၄၀
၃၉။	အသက်မွေးဝမ်းကြောင်းလုပ်ငန်းအလိုက် အလုပ်လုပ်သူဦးရေ	၄၀	၄၀
၄၀။	အလုပ်လုပ်နိုင်သူဦးရေနှင့် အလုပ်လက်မဲ့ဦးရေ	၄၀	၄၁
	အခန်း(၇) လူမှုရေးဆိုင်ရာ အချက်အလက်များ		
၄၁။	ပညာရေးကဏ္ဍ (က) အဆင့်မြင့်ပညာ (ခ) အခြေခံပညာ	၄၁ ၄၂	၄၁ ၄၈

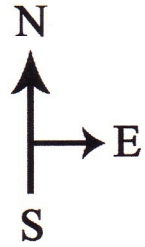
စဉ်	အကြောင်းအရာ	စာမျက်နှာ	
		မှ	ထိ
	(ဂ) မူလတန်းကြိုကျောင်း	၄၈	၄၈
	(ဃ) ဘုန်းတော်ကြီးသင်ပညာရေးကျောင်း	၄၉	၄၉
	(င) ကျောင်းနေအရွယ်ကလေးများ	၄၉	၄၉
	ကျောင်းအပ်နှံမှု	၄၉	၄၉
	(စ) တက္ကသိုလ်ဝင်တန်းအောင်မြင်မှု	၅၀	၅၀
	(ဆ) ဂုဏ်ထူးရကျောင်းသားဦးရေ	၅၀	၅၀
	(ဇ) စာတတ်မြောက်မှု ရာခိုင်နှုန်း	၅၀	၅၀
	(ဈ) သင်ကြားမှု သင်ယူမှုအထောက်အကူပြု		
	စာသင် ခန်းများဖွင့်လှစ်နိုင်မှု	၅၁	၅၁
	(ည) စာကြည့်တိုက်များဖွင့်လှစ်နိုင်မှု		
၄၂။	ကျန်းမာရေးကဏ္ဍ		
	(က) ဆေးရုံများ	၅၂	၅၂
	(ခ) ဆေးပေးခန်းများ	၅၂	၅၂
	(ဂ) ကျေးလက်ကျန်းမာရေးဌာန/ဌာနခွဲ	၅၂	၅၂
	(ဃ) ကျန်းမာရေးစောင့်ရှောက်မှု	၅၄	၅၄
	(င) ဒေသတွင်း အများဆုံးဖြစ်တတ်သောရောဂါများ	၅၄	၅၄
	(စ) HIV/ AIDS-ရောဂါဖြစ်ပွား/ သေဆုံးဦးရေ	၅၄	၅၄
	(ဆ) ကျန်းမာရေးဆိုင်ရာ အညွှန်းကိန်းများ	၅၅	၅၅
၄၃။	လူမှုရေးအသင်းအဖွဲ့များ		
	(က) INGO	၅၆	၅၆
	(ခ) NGO (ဦးရေ)	၅၆	၅၆

စဉ်	အကြောင်းအရာ	စာမျက်နှာ	
		မှ	ထိ
	(ဂ) အသင်းအဖွဲ့များ	၅၆	၅၆
၄၄။	အားကစားနှင့်ပျော်ဖြေရေးလုပ်ငန်းများ	၅၇	၅၇
	အခန်း(၈) ဘာသာရေးဆိုင်ရာအချက်အလက်များ		
၄၅။	ဗုဒ္ဓဘာသာဆိုင်ရာအဆောက်အဦများနှင့် သာသနာဝင် ပုဂ္ဂိုလ်များ (က) သာသနိကအဆောက်အဦများ (ခ) ရဟန်းသံဃာနှင့်သီလရှင်များ (ဂ) ထင်ရှားသည့်ဘုရား၊စေတီ၊ပုထိုးများ (ဃ) ထင်ရှားသည့်ဘုန်းတော်ကြီးကျောင်းများ	၅၇ ၅၈ ၅၈ ၅၈	၅၇ ၅၈ ၅၈ ၅၉
၄၆။	အခြားဘာသာရေးအဆောက်အဦများ	၅၉	၅၉
၄၇။	သမိုင်းဝင်ထင်ရှားသောအဆောက်အဦနှင့်နေရာ များ	၅၉	၆၀
	အခန်း(၉) ဒေသဖွံ့ဖြိုးရေးဆိုင်ရာအချက်အလက်များ		
၄၈။	ဒေသဖွံ့ဖြိုးရေးလုပ်ငန်းများဆောင်ရွက်နိုင်မှု အခြေအနေ (က)ကျေးလက်ဒေသဖွံ့ဖြိုးတိုးတက်ရေးဦးစီး ဌာနမှ ဆောင်ရွက်သည့်လုပ်ငန်းများ (ခ)အစိုးရနှင့်ပြည်သူမှဆောင်ရွက်သည့်ဒေသဖွံ့ ဖြိုးရေးလုပ်ငန်းများ	၆၁ ၆၉	၆၉ ၆၉
၄၉။	မြို့ပြစီမံကိန်း(TownPlan)နှစ်(၃၀)အတွက်မြေ သုံးချမှုဆိုင်ရာလျာထားမှု	၆၉	၇၀
	အခန်း(၁၀)		

စဉ်	အကြောင်းအရာ	စာမျက်နှာ	
		မှ	ထိ
	အထွေထွေ		
၅၀။	အခြားတင်ပြလိုသောအချက်များ	၇၀	၇၀
၅၁။	နိဂုံး	၇၀	၇၀

ပုဏ္ဏားကျွန်းမြို့နယ် တည်နေရာအကျယ်အဝန်းပြမြေပုံ

တောင်တန်းဒေသ



ကျောက်တော်မြို့နယ်

ဘူးသီးတောင်မြို့နယ်

ပုဏ္ဏားကျွန်းမြို့နယ်
စစ်တွေခရိုင်
ရခိုင်ပြည်နယ်

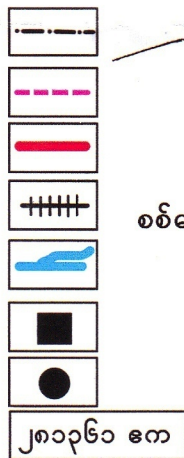
စကေး - ၁ လက်မ (၀.၅) မိုင်

ရသေ့တောင်မြို့နယ်

မြောက်ဦးမြို့နယ်

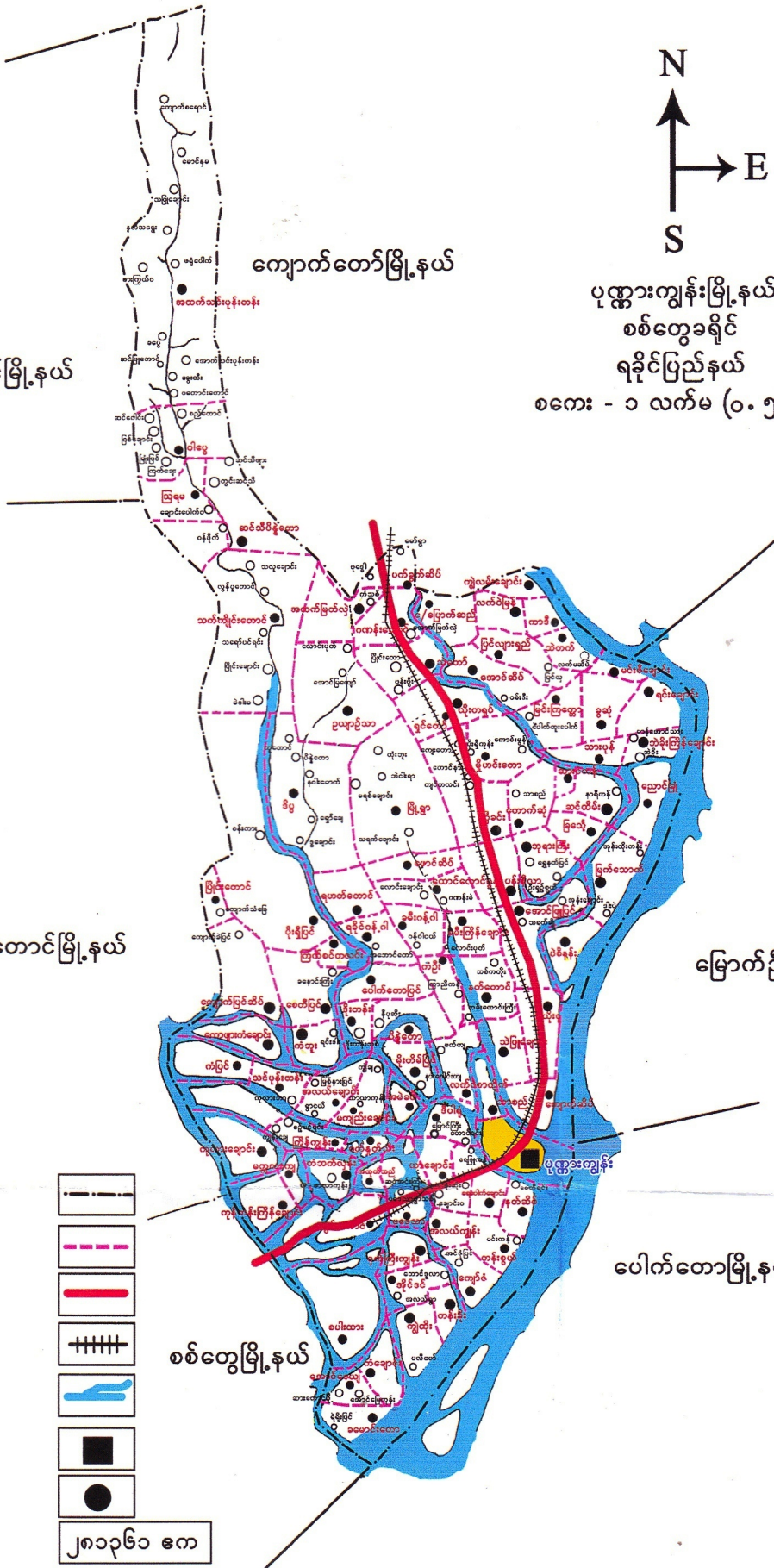
ရည်ညွှန်းချက်

- ၁။ မြို့နယ် နယ်နိမိတ်
- ၂။ ကျေးရွာအုပ်စုနယ်နိမိတ်
- ၃။ ကားလမ်း
- ၄။ မီးရထားလမ်း
- ၅။ မြစ်ချောင်း
- ၆။ မြို့
- ၇။ ကျေးရွာအုပ်စု
- ၈။ မြို့နယ်အကျယ်အဝန်းဧရိယာ

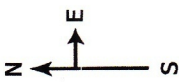


စစ်တွေမြို့နယ်

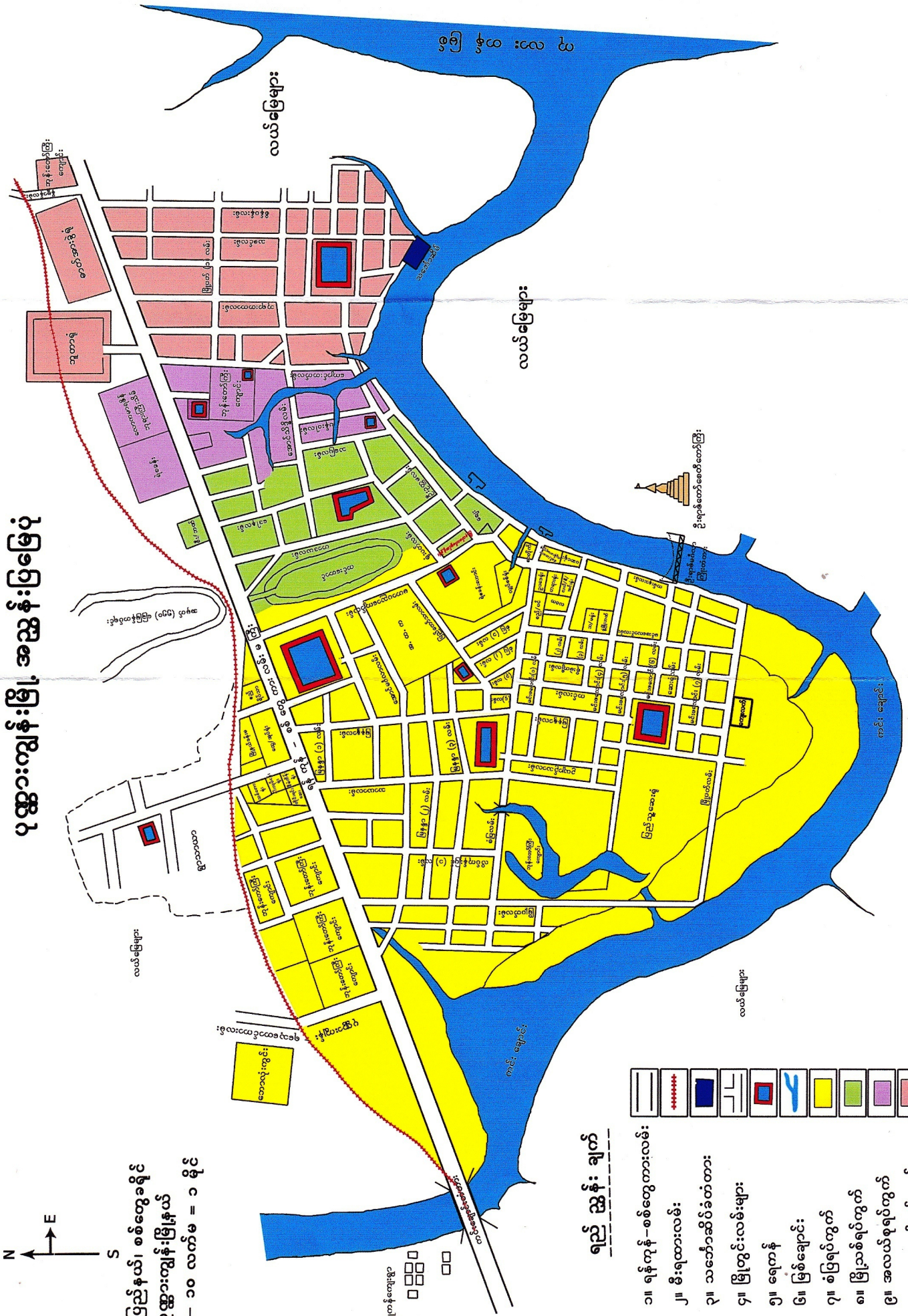
ပေါက်တောမြို့နယ်



ပုဏ္ဏားကျွန်းမြို့ အညွှန်းပြမြေပုံ



ရခိုင်ပြည်နယ်၊ စစ်တွေခရိုင်
ပုဏ္ဏားကျွန်းမြို့နယ်
စတေး:- ၁၀ လက်မ = ၁ မိုင်



ရည်ညွှန်းချက်

- | | |
|--------------------------|--|
| ၁။ ရန်ကုန်-စစ်တွေကားလမ်း | |
| ၂။ မီးရထားလမ်း | |
| ၃။ သင်္ဘောဆိပ်ခံတံတား | |
| ၄။ မြို့တွင်းလမ်းများ | |
| ၅။ ရေကန် | |
| ၆။ မြစ်ချောင်း | |
| ၇။ စံပြရပ်ကွက် | |
| ၈။ မြို့သစ်ရပ်ကွက် | |
| ၉။ အလယ်စုရပ်ကွက် | |
| ၁၀။ ရွာဟောင်းရပ်ကွက် | |

ပုဏ္ဏားကျွန်းမြို့နယ်ဒေသဆိုင်ရာအချက်အလက်များ

အခန်း(၁)

နိဒါန်းနှင့်ဒေသသမိုင်း

နိဒါန်း

၁။ အထွေထွေအုပ်ချုပ်ရေးဦးစီးဌာနသည် ပြည်ထောင်အစိုးရအဖွဲ့ ရုံးဝန်ကြီးဌာန အောက်ရှိဌာနတစ်ခုဖြစ်ပြီး တရားဥပဒေစိုးမိုးရေး၊ ရပ်ရွာအေးချမ်းသာယာရေး၊ ဒေသဖွံ့ဖြိုးရေးနှင့် ပြည်သူ့အကျိုးပြု ဆောင်ရွက်ရေးဟူသော ရည်မှန်းချက်တာဝန်များကို အောင်မြင်အောင် ဆောင်ရွက်လျက်ရှိပါသည်။

အထွေထွေအုပ်ချုပ်ရေးဦးစီးဌာနတွင် တာဝန်ထမ်းဆောင်ကြသည့် အဆင့်ဆင့်သော အရာထမ်း၊ အမှုထမ်းများသည် ရုံးချုပ်အဆင့်မှ အောက်ခြေရပ်ကွက်/ကျေးရွာအုပ်စုအဆင့်အထိ အထွေထွေအုပ်ချုပ်ရေးဦးစီးဌာနရုံးအသီးသီးတွင် တာဝန်ထမ်းဆောင်ကြရပြီး နိုင်ငံတော်အုပ်ချုပ်ရေးယန္တရားချောမွေ့စွာ လည်ပတ်ရေးတွင် ပါဝင်ဆောင်ရွက်ခြင်း၊ ဝန်ကြီးဌာန၏ ရည်မှန်းချက်တာဝန်များ၊ အခြားဝန်ကြီးဌာနမှ ပေးအပ်သော တာဝန်များနှင့် ဒေသဆိုင်ရာအစိုးရအဖွဲ့များမှ ပေးအပ်သော လုပ်ငန်းတာဝန်များကို ကျေပွန်စွာထမ်းဆောင်နေကြရသည်ဖြစ်ရာ ဒေသဆိုင်ရာအချက်အလက်များ ပြုစုထားရှိခြင်းသည် များစွာအရေးပါလာပါသည်။

ဒေသဆိုင်ရာ အချက်အလက်များပြုစုခြင်းဖြင့် မိမိတို့၏လုပ်ငန်း ဆောင်ရွက်ရာတွင် အထောက်အကူပြုသကဲ့သို့ အကြီးအကဲများနယ်မြေသို့ ကွင်းဆင်းရာတွင် နယ်မြေ၏အချက်အလက်များကို လွယ်ကူစွာသိရှိနိုင်မည်ဖြစ်ပါသည်။

ဤစာအုပ်သည် ပုဏ္ဏားကျွန်းမြို့နယ်၏ ဒေသဆိုင်ရာအချက်အလက်များ(၂၀၁၉) ခုနှစ်၊ စက်တင်ဘာလ

လကုန်ထိ အခြေအနေ)ကို သက်ဆိုင်ရာဌာန အသီးသီးမှပေးပို့သော ကိန်းဂဏန်း များနှင့်အညီ ပြုစုတင်ပြထားခြင်းဖြစ်ပါသည်။

ဒေသသမိုင်းအကျဉ်း

၂။ ဗုဒ္ဓဘုရားရှင်၏ ဝါတော် (၂၀) မဟာသက္ကရာဇ် (၁၂၃) ခုနှစ် ကျောက်တော်တောင်သို့ ကြွရောက်စဉ် ဗျာဒိတ်တော် စကားအရ နုစဉ်ဘဝ ပုဏ္ဏားပညာရှိအဖြစ်နေထိုင်ခဲ့ကြောင်း ရခိုင်ရာဇဝင်အဆိုအရ မြောက်ဦးမြို့တွင် အခါတော်ဆက် မင်းသုံးပုဏ္ဏားများကို အမျိုး ရောယှက်ခြင်းမှကင်းစေရန် ဤကျွန်း၌ အတည်တကျ နေထိုင် ခွင့်ပြု ထားရှိသဖြင့် ပုဏ္ဏားကျွန်းဟုခေါ်တွင်ခဲ့ကြောင်း၊ ရခိုင်ဘုရင် လက်ထက်တွင် စေတီတော်ကိုအစွဲပြု၍ ဦးရာဇ်တောင်မြို့ ဟု ခေါ်တွင်ခဲ့ပြီး ရေတပ်စခန်းများဖြင့် စည်ကားခဲ့ကြောင်း၊ သားတော် အိမ်ရှေ့ဥပရာဇာအား ဦးရာဇ်တောင်စား အဖြစ်တာဝန် ပေးကြောင်း သိရှိရပါသည်။ အင်္ဂလိပ်-မြန်မာကျူးကျော် ပထမစစ်ပွဲ အပြီးတွင် ခရစ်သက္ကရာဇ် (၁၈၇၇)ခုနှစ်၊ ဧပြီလ(၁)ရက်နေ့တွင် ဦးရာဇ်တောင် မြို့နယ်ကို ရသေ့တောင်မြို့နယ်ခွဲအဖြစ်လည်းကောင်း၊ (၁၈၉၁) ခုနှစ်၊ ဇူလိုင်လ(၁)ရက်နေ့တွင် ကျောက်တော်မြို့နယ်ခွဲ အဖြစ် လည်းကောင်း သတ်မှတ်ခဲ့ပါသည်။ ယင်းအချိန်က မြို့တည်နေရာမှာ ဦးရာဇ်တောင်စေတီခြေတော်ရင်းအနီးရှိ မင်းဂံနှင့် နတ်ဆိပ်ရွာမ အနီးတွင်ဖြစ်ပါသည်။ကောဇာသက္ကရာဇ်(၁၂၃၀)ခုနှစ်၊တန်ဆောင်မုန်း လဆန်း(၉)ရက် ဆိုင်ကလုန်းမုန်တိုင်းဘေးတွင် ဦးရာဇ်တောင်မြို့သည် များစွာပျက်စီးခဲ့ရာ ယခုနေရာသို့ ပြောင်းရွှေ့ခဲ့ပါသည်။ ကောဇာ သက္ကရာဇ် (၁၂၆၇)ခုနှစ်၊ ဝါဆိုလဆန်း(၁)ရက် စနေနေ့၌(၁-၇- ၁၉၀၅) နံနက်(၅)နာရီတွင် မြို့နယ်အုပ်ချုပ်ရေးမှူး ရုံး(ယခုမြို့နယ် အထွေထွေ အုပ်ချုပ်ရေးဦးစီးဌာန ရုံးဟောင်း)ကို တည်ဆောက်ကာ ပုဏ္ဏားကျွန်းမြို့နယ်အား စစ်တွေခရိုင်အတွင်း ပါဝင်လာခဲ့ပါသည်။

(၂၂-၂-၂၀၁၅)ရက်နေ့တွင် ယခုအထွေထွေအုပ်ချုပ်ရေး ဦးစီးဌာနရုံး ဆောင်သစ်သို့ရုံးပြောင်းရွှေ့ခဲ့ပြီး တရားဥပဒေစိုးမိုးရေး၊ ရပ်ရွာ အေးချမ်းသာယာရေး၊ ဒေသဖွံ့ဖြိုး ရေးနှင့် ပြည်သူ့အကျိုးပြု ဆောင်ရွက်ရေးဟူသော ရည်မှန်းချက် တာဝန်များကို အကောင် အထည်ဖော်ဆောင်ရွက်လျက်ရှိပါကြောင်း တင်ပြအပ်ပါသည်။

အခန်း(၂)

ပထဝီဝင် အနေအထား

တည်နေရာ နှင့်အကျယ်အဝန်း

၃။ ပုဏ္ဏားကျွန်းမြို့နယ်သည်မြောက်လတ္တီ တွင်၂၀ ဒီဂရီ ၀၈ မိနစ်နှင့် ၂၁ ဒီဂရီ ၁၈ မိနစ်ကြား အရှေ့လောင်ဂျီတွင် ၉၂ ဒီဂရီ ၄၅ မိနစ် နှင့် ၉၃ ဒီဂရီ ၄၅ မိနစ် အကြားတွင် တည်ရှိပါသည်။ အရှေ့မှအနောက်သို့ (၂၁) မိုင် နှင့် တောင်မှမြောက်သို့ (၅၅) မိုင် ကျယ်ဝန်းပါသည်။ ပုဏ္ဏားကျွန်းမြို့နယ် နှင့် မြို့၏ ဧရိယာစတုရန်းမိုင်မှာ အောက်ပါအတိုင်းဖြစ်ပါသည်-

စဉ်	မြို့အမည်	မြို့ဧရိယာ စတုရန်းမိုင်	ကျေးရွာအုပ်စု စတုရန်းမိုင်	မြို့နယ် စတုရန်းမိုင်
၁	ပုဏ္ဏားကျွန်း	၀.၅၂	၄၃၉.၁၁	၄၃၉.၆၃

နယ်နိမိတ်

၄။ ပုဏ္ဏားကျွန်းမြို့နယ်၏ အရှေ့ဘက်တွင် မြောက်ဦးမြို့နယ်နှင့် ပေါက်တောမြို့နယ်၊ တောင်ဘက်တွင် စစ်တွေမြို့နယ်နှင့်ထိစပ်လျက်ရှိပါသည်။ အနောက်ဘက်တွင် ရသေ့တောင်မြို့နယ်၊ ဘူးသီးတောင်မြို့နယ် တို့နှင့်ထိစပ်လျက်ရှိပြီး မြောက်ဘက်တွင် ကျောက်တော် မြို့နယ်နှင့် နယ်နိမိတ်ထိစပ်လျက် ရှိပါသည်။

မြေမျက်နှာသွင်ပြင်

၅။ ပုဏ္ဏားကျွန်းမြို့နယ်သည် ပင်လယ်ရေမျက်နှာပြင် အထက်ပေ (၂၀)အမြင့်တွင်တည်ရှိပါသည်။ မြို့နယ်၏မြောက်ပိုင်းသည် ကုန်းမြင့်ဒေသဖြစ်ပါသည်။ ကုလားတန်မြစ် (ကစ္ဆပနဒီမြစ်) နှင့် ယိုးချောင်းစပ်ကြားသည် မြေမျက်နှာပြင်ညီညာ၍ မြေဩဇာကောင်းသဖြင့် စိုက်ပျိုးရေးဖြစ်ထွန်းသော ဒေသဖြစ်ပါသည်။ မြို့နယ်၏တောင်ဖက်ပိုင်းသည် ညီညာသောမြေနိမ့်လွင်ပြင်ဖြစ်ပါသည်။

ရေဆင်း

၆။ ပုဏ္ဏားကျွန်းမြို့နယ်ကို ဖြတ်သန်းစီးဆင်းလျက်ရှိသည့် မြစ်၊ ချောင်းများမှာ ကုလားတန်မြစ်၊ မူစဲမြစ်၊ ယိုးချောင်း၊ ကင်းချောင်း၊ စမ်းမတီးချောင်း၊ တောဖျားချောင်း တို့ဖြစ်ပါသည်။ မြစ်များအားလုံးသည် တောင်မှမြောက်သို့ စီးဆင်းပါသည်။ ချောင်းများမှာ ကုလားတန်မြစ်နှင့် မူစဲမြစ်တို့ကို ကွန်ယက်သဖွယ် သွယ်တန်းစီးဆင်းလျက်ရှိပါသည်။ မြစ်ချောင်းများ အားလုံးသည် မိုးရာသီ၌သာ ရေချိုပြီး ကျန်သည့်အချိန်တွင် ရေငံပါသည်။

ပင်လယ်ရေမျက်နှာပြင်အထက်အမြင့်

၇။ ပုဏ္ဏားကျွန်းမြို့နယ်သည် ပင်လယ်ရေ မျက်နှာပြင်အထက်ပေ(၂၀) အမြင့်တွင်တည်ရှိပါသည်။

အခန်း(၃)

ရာသီဥတုနှင့် သဘာဝပတ်ဝန်းကျင်

ရာသီဥတု

၈။ ပုဏ္ဏားကျွန်းမြို့နယ်သည် ပူအိုက်စွတ်စိုသော မုတ်သုံ ရာသီဥတုရှိပြီး၊ အမြင့်ဆုံး အပူချိန် (၃၆.၀ C) နှင့်အနိမ့်ဆုံး အပူချိန်မှာ (၁၃.၀' C) ဖြစ်ပါသည်။ နှစ်အလိုက် ဖြစ်ပေါ်ခဲ့သော မိုးရေချိန်နှင့်အပူချိန်မှာ အောက်ဖော်ပြပါ အတိုင်း ဖော်ပြပါသည်-

စဉ်	ခုနှစ်	မိုးရေချိန်		အပူချိန်	
		မိုးရွာရက်	စုစုပေါင်း မိုးရေချိန် (လက်မ)	နေရာသီ ('C)	ဆောင်း ရာသီ ('C)
				အမြင့်ဆုံး	အနိမ့်ဆုံး
၁	၂၀၁၅-၁၆	၁၀၃	၁၉၇.၃၁	၃၆.၀	၁၃
၂	၂၀၁၆-၁၇	၁၃၆	၁၉၄.၀၃	၃၆.၀	၁၃
၃	၂၀၁၇-၁၈	၁၂၃	၁၇၆.၀၇	၃၆.၀	၁၃
၄	၂၀၁၉ (စက်)	၉၂	၁၅၃.၆၅	၃၅.၂	၆.၅

သဘာဝပေါက်ပင်များ

၉။ ပုဏ္ဏားကျွန်းမြို့နယ်အတွင်း ပေါက်ရောက်သည့် သဘာဝ ပေါက်ပင်များမှာ ရတနာတန်းဝင်ပင်များဖြစ်သည့် ကျွန်း၊ ပျဉ်းကတိုးပင်များနှင့် သစ်မာအမျိုးအစား ခမောင်း (ပျဉ်းမ)၊ ကုလားမီးသွေးတို့ ပေါက်ရောက်ပါသည်။ ထို့ပြင် အခြား သစ်များ ဖြစ်သည့် ဖက်ဝန်း၊ နဘဲ၊ တောင်မကျည်း၊ ပိန္နဲ၊ ဇီး၊ ယမနေ၊ သစ်ကတိုး၊ ကုက္ကိုလ်၊ ဘန်ပွေး၊ မျောက်ချော၊ ကြက်ရိုး၊

ကညင်၊တောသရက်၊ သစ်ဆိမ့်၊ ကြပ် စနဲ၊ သရက်၊ ချောင်း၊ ရှောက်၊ သံပုရာ၊ ရေသင်းဝင် တို့လည်း ပေါက်ရောက်လျက်ရှိပါသည်။

တောရိုင်းတိရစ္ဆာန်များ

၁၀။ ပုဏ္ဏားကျွန်းမြို့နယ်တွင် ဆင်၊ ကျား စသည့် တောရိုင်းတိရစ္ဆာန် ကြီးများ မရှိပါ။ ဂျီ၊ ဆတ်၊ ခွေးအ၊ မျောက်၊ ပူး၊ မြေ၊ တောဝက်စသည့် တောရိုင်းတိရစ္ဆာန်များသာ ရှိပါသည်။

သဘာဝပတ်ဝန်းကျင်လက်ရှိအခြေနေ

၁၁။ ပုဏ္ဏားကျွန်းမြို့နယ်တွင် ကြိုးဝိုင်း၊ ကြိုးပြင် ကာကွယ် တောများ သတ်မှတ်ထားခြင်း မရှိပါ။ မြို့နယ်၏ စုစုပေါင်း ဧရိယာ (၂၈၁၃၆၁) ဧကတွင် သစ်တောဖုံးလွှမ်းသည့်ဧရိယာ (၅၇၄၂၄) ဧက ပါဝင်ပြီး ရာခိုင်နှုန်း (၂၀.၄၁ %) ဖြစ်ပါသည်။

သဘာဝပတ်ဝန်းကျင်ထိန်းသိမ်းရေးလုပ်ငန်းများ

၁၂။ ပုဏ္ဏားကျွန်းမြို့နယ်သည် သဘာဝပတ်ဝန်းကျင် ထိန်းသိမ်းရေးလုပ်ငန်းများအတွက် ကြိုးဝိုင်းတော၊ ကြိုးပြင်တော များ သတ်မှတ်၍ ထိန်းသိမ်းခြင်းမရှိပါ။ သစ်တောစိုက်ခင်း တည်ထောင်နိုင်မှုအနေဖြင့် ပုဂ္ဂလိက ကျွန်းစိုက်ခင်းနှင့် သစ်မာ စိုက်ပျိုးခြင်း စသည်တို့ မရှိဘဲ ကျေးရွာထင်း စိုက်ခင်း (၄၀) ဧကသာ ရှိပါသည်။

သဘာဝဘေးအန္တရာယ်ကျရောက်မှု

၁၃။ ပုဏ္ဏားကျွန်းမြို့နယ်သည် အနောက်ဘက် ကမ်းရိုးတန်းဒေသ အတွင်းတွင်တည်ရှိသဖြင့်တခါ တရံ မုန်တိုင်းများ ကျရောက်တတ် သော်လည်း မုန်တိုင်းဘေး၊ ဆူနာမီဘေး၊ ငလျင်ဘေး စသော သဘာဝဘေးအန္တရာယ်ကျရောက်မှုမရှိပါ။

စဉ်	အမျိုးအစား	ဖြစ်ပွားကြိမ်	သေ/ပျောက်ဦးရေ	အဆောက်အဦးပျက်စီးမှု	ဆုံးရှုံးမှုတန်ဖိုး (ကျပ်သန်း)
၁	မုန်တိုင်းဘေး	-	-	-	-
၂	ဆူနာမီဘေး	-	-	-	-
၃	ငလျင်ဘေး	-	-	-	-
၄	ရေဘေး	-	-	-	-
၅	မီးဘေး	-	-	-	-
ပေါင်း		-	-	-	-

အခန်း(၄)

လူဦးရေဆိုင်ရာအချက်အလက်များ

နေထိုင်သည့်တိုင်းရင်းသားလူမျိုးစုများ

၁၄။ ပုဏ္ဏားကျွန်းမြို့နယ်တွင် နေထိုင်ကြသော တိုင်းရင်းသားလူမျိုးစုများမှာ အောက်ပါအတိုင်း ဖြစ်ပါသည်-

စဉ်	လူမျိုး	နေထိုင်သည့်လူဦးရေ	မြို့နယ်လူဦးရေ	မြို့နယ်လူဦးရေ၏ရာခိုင်နှုန်း
၁	ကချင်	-	-	-
၂	ကယား	-	-	-
၃	ကရင်	-	-	-
၄	ချင်း	၁၅	၁၃၉၆၇၄	၀.၀၃၁
၅	မွန်	-	-	-
၆	ဗမာ	၅၁	၁၃၉၆၇၄	၀.၀၀၀၃
၇	ရခိုင်	၁၃၇၈၃၅	၁၃၉၆၇၄	၀.၉၈၆၈
၈	ရှမ်း	၁	၁၃၉၆၇၄	၀.၀၀၀၀
စုစုပေါင်း		၁၃၇၉၀၂	၁၃၉၆၇၄	၀.၉၈၇၃

အိမ်ခြေ၊ အိမ်ထောင်စု၊ လူဦးရေ

၁၅။ ပုဏ္ဏားကျွန်းမြို့နယ်၏ ၂၀၁၉ခုနှစ်၊ စက်တင်ဘာလအထိ လူဦးရေမှာ အောက်ပါအတိုင်းဖြစ်ပါသည်-

(က) အိမ်ခြေ/အိမ်ထောင်စု

စဉ်	အကြောင်းအရာ	အိမ်ခြေ	အိမ်ထောင်စု	ရပ်ကွက်	ကျေးရွာအုပ်စု	ကျေးရွာ
၁	မြို့နေ	၂၆၈၄	၂၈၅၅	၄	-	-
၂	ကျေးလက်နေ	၂၁၆၅၄	၂၃၀၀၇	-	၉၂	၁၉၄
	မြို့နယ်ချုပ်	၂၄၃၃၈	၂၅၈၆၂	၄	၉၂	၁၉၄

(ခ) လူဦးရေ

စဉ်	အကြောင်းအရာ	(၁၈) နှစ်အောက်			(၁၈) နှစ်အထက်			စုစုပေါင်း		
		ကျား	မ	ပေါင်း	ကျား	မ	ပေါင်း	ကျား	မ	ပေါင်း
၁	မြို့နေ	၁၉၂၄	၁၉၆၃	၃၈၈၇	၄၂၅၆	၄၉၂၂	၉၁၇၈	၆၁၈၀	၆၈၈၅	၁၃၀၆၅
၂	ကျေးလက်နေ	၂၅၃၉၅	၂၄၅၄၈	၄၉၉၄၃	၃၆၇၁၈	၃၉၉၄၈	၇၆၆၆၆	၆၂၁၁၃	၆၄၄၉၆	၁၂၆၆၆၉
	စုစုပေါင်း	၂၇၃၁၉	၂၆၅၅၁	၅၃၈၇၀	၄၀၉၇၄	၄၄၈၇၀	၈၅၈၄၄	၆၈၂၉၃	၇၃၃၈၁	၁၃၉၆၇၄

လူဦးရေတိုးနှုန်းနှင့်ကျားမအချိုး

၁၆။ ပုဏ္ဏားကျွန်းမြို့နယ်၏ ၂၀၁၉ခုနှစ် စက်တင်ဘာလ လူဦးရေ တိုးနှုန်းကျား/မ အချိုးမှာ အောက်ပါအတိုင်းဖြစ်ပါသည်-

(က) လူဦးရေတိုးနှုန်းနှင့်ကျားမအချိုး

စဉ်	ယခင်နှစ် လူဦးရေ	ယခုနှစ် လူဦးရေ	တိုးလာ ဦးရေ	တိုးနှုန်း	ကျား/မအချိုး		
					ကျား	မ	အချိုး
၁	၁၃၈၃၈၄	၁၃၉၆၇၄	၁၂၉၀	၀.၉၂	၆၈၂၉၃	၇၁၃၈၁	၁:၁၀၆

(ခ) မွေးဖွား၊သေဆုံး၊ပြောင်းဝင်၊ပြောင်းထွက်လူဦးရေ

စဉ်	မူလလူဦးရေ	မွေးဖွား ဦးရေ	သေဆုံး ဦးရေ	ပြောင်းဝင် ဦးရေ	ပြောင်းထွက် ဦးရေ	လက်ရှိ လူဦးရေ
၁	၁၃၈၃၈၄	၁၁၃၅	၆၈၉	၁၂၃၉	၃၉၅	၁၃၉၆၇၄

ကိုးကွယ်သည့်ဘာသာ

၁၇။ ပုဏ္ဏားကျွန်းမြို့နယ်တွင် နေထိုင်ကြသူများ၏ ကိုးကွယ်သည့် ဘာသာအလိုက် လူဦးရေမှာ အောက်ပါအတိုင်းဖြစ်ပါသည်-

စဉ်	မြို့နယ်	ဗုဒ္ဓဘာသာ	ခရစ်ယာန်	ဟိန္ဒူဘာသာ	အစ္စလာမ်ဘာသာ	နတ်	အခြား	ပေါင်း
၁	ပုဏ္ဏားကျွန်း	၁၃၇၆၀၂	၃၀၀	၅၉	၁၇၁၃	-	-	၁၃၉၆၇၄

နိုင်ငံခြားသားများနေထိုင်မှု

၁၈။ ပုဏ္ဏားကျွန်းမြို့နယ်အတွင်းနိုင်ငံခြားသားများ နေထိုင်သူ ဦးရေ မှာ အောက်ပါအတိုင်းဖြစ်ပါသည်-

စဉ်	နိုင်ငံခြားသားလူမျိုး	နေထိုင် ဦးရေ	မြို့နယ် လူဦးရေ	မြို့နယ် လူဦးရေ၏ ရာခိုင်နှုန်း
(က)	တရုတ်	-	-	-
(ခ)	အိန္ဒိယ(ဟိန္ဒူ)	၅၉	၁၃၉၆၇၄	၀.၀၀၀၃
(ဂ)	ပါကစ္စတန်	၁	၁၃၉၆၇၄	၀.၀၀၀၀
(ဃ)	ဘင်္ဂလားဒေ့ရှ် (ဘင်္ဂါလီ)	၁၇၁၂	၁၃၉၆၇၄	၀.၀၁၀၀
မြို့နယ်ချုပ်		၁၇၇၂	၁၃၉၆၇၄	၀.၀၁၀၄

အခန်း(၅)

အုပ်ချုပ်ရေးဆိုင်ရာအချက်အလက်များ

အုပ်ချုပ်ရေးနယ်မြေဖွဲ့စည်းမှု

၁၉။ ပုဏ္ဏားကျွန်းမြို့နယ်၏ အုပ်ချုပ်ရေးနယ်မြေဖွဲ့စည်းမှုမှာ အောက်ပါအတိုင်း ဖြစ်ပါသည်-

စဉ်	မြို့နယ်	မြို့	ရပ်ကွက်	ကျေးရွာအုပ်စု	ကျေးရွာ
၁	၁	-	၄	၉၂	၁၉၄

ရွေးကောက်ပွဲဆိုင်ရာကိစ္စရပ်များ

၂၀။ ပုဏ္ဏားကျွန်းမြို့နယ်၏ ရွေးကောက်ပွဲဆိုင်ရာ ကိစ္စရပ်များ အား အောက်ပါအတိုင်းဖော်ပြအပ်ပါသည်-

(က) မြို့နယ်ရွေးကောက်ပွဲကော်မရှင်အဖွဲ့ခွဲအဖွဲ့ဝင်စာရင်း

စဉ်	အမည်	အလုပ်အကိုင်	တာဝန်
၁	ဦးလှထွန်းခိုင်	သ/မဦးစီးအရာရှိ(ငြိမ်း)	ဥက္ကဋ္ဌ
၂	ဦးဦးတင်မောင်	ခရိုင်စာရင်းစစ်အရာရှိ(ငြိမ်း)	အဖွဲ့ဝင်
၃	ဦးဘဌေး	ကုန်သည်	အဖွဲ့ဝင်
၄	ဦးထွန်းအောင်ခင်	လ/ထပညာရေးမှူး(ငြိမ်း)	အဖွဲ့ဝင်
၅	ဦးချမ်းသာအောင်	အလပြ(ငြိမ်း)	အဖွဲ့ဝင်
၆	ဒေါ်မအေးလှ	အလပြ(ငြိမ်း)	အဖွဲ့ဝင်
၇	ဦးဇော်ဇော်ထွန်း	ဒုတိယမြို့နယ်အုပ်ချုပ်ရေးမှူး	အဖွဲ့ဝင်
၈	ဦးသန်းဌေး	မြို့နယ်လဝကဦးစီးမှူး	အဖွဲ့ဝင်
၉	Dr.အောင်စစ်ထွန်း	မြို့နယ်ကျန်းမာရေးဦးစီးဌာနမှူး	အဖွဲ့ဝင်
၁၀	ဦးလှဘော်သူ	မြို့နယ်ပြန်ဆက်ဦးစီးမှူး	အဖွဲ့ဝင်
၁၁	ဦးကျော်ဟန်	မြို့နယ်ပညာရေးမှူး	အဖွဲ့ဝင်
၁၂	ဦးထွန်းဆန်ထန်း	မြို့နယ်စာရင်းစစ်ဦးစီးအရာရှိ	အဖွဲ့ဝင်
၁၃	ဒေါ်ဆုငြိမ်းလှိုင်	မြို့နယ်ဥပဒေအရာရှိ	အဖွဲ့ဝင်
၁၄	ဦးကျော်ကျော်	မြို့နယ်စည်ပင်အမှုဆောင်အရာရှိ	အဖွဲ့ဝင်
၁၅	ဦးထက်လင်းအောင်	ဦးစီးအရာရှိ၊ ကော်မရှင်	တွင်း/မှူး

(ခ) ဆန္ဒမဲပေးပိုင်ခွင့်ရှိသူဦးရေ

စဉ်	မြို့နယ်	မြို့နယ်ရှိ လူဦးရေ	ကျား	မ	ပေါင်း
၁	ပုဏ္ဏားကျွန်း	၁၃၉၆၇၄	၄၀၉၇၄	၄၄၈၇၀	၈၅၈၄၄

(ဂ) နိုင်ငံရေးပါတီများ

စဉ်	ပါတီ	ဥက္ကဋ္ဌ	အတွင်းရေးမှူး	အမှုထောင်ဦးရေ	ပါတီဝင်ဦးရေ
၁	ပြည်ခိုင်ဖြိုး	ဦးမြင့်စိုးဝင်း	ဦးမောင်ကျော်တင်	၁၅	၂၀၆၁၄
၂	ရခိုင်အမျိုးသား	ဦးဦးထွန်းမောင်	ဦးထွန်းထွန်း	၁၈	၁၇၃၆
၃	တစည	ဦးစောသာမောင်	ဦးသိန်းမောင်	၃၀	၃၅၀၀
၄	ခမီးဖွံ့ဖြိုးရေး	ဦးမောင်ကျော်အောင်	ဦးသိန်းဦး	၁၈	၃၇၀
၅	NLD	ဦးဦးကျော်အေး	ဦးအောင်ငြိမ်း	၁၅	၁၂၈၅
၆	မြို့ဖွံ့ဖြိုးပါတီ	ဦးလှစိန်မောင်	ဦးစိန်ထွန်းဦး		၃၆၀

(ဃ) ရွေးချယ်ခံရသော လွှတ်တော်ကိုယ်စားလှယ်များ

စဉ်	လွှတ်တော်ကိုယ်စားလှယ်အမည်	ပါတီ/ တသီးပုဂ္ဂလအမည်	လွှတ်တော်အမည်
၁	ဦးစံကျော်လှ	ရခိုင်အမျိုးသားပါတီ	ပြည်နယ်လွှတ်တော် မဲဆန္ဒနယ် (၁)
၂	ဦးအောင်သန်းတင်	ရခိုင်အမျိုးသားပါတီ	ပြည်နယ်လွှတ်တော် မဲဆန္ဒနယ် (၂)
၃	ဦးထွန်းမောင်	ရခိုင်အမျိုးသားပါတီ	ပြည်သူ့လွှတ်တော်
၄	ဦးခင်မောင်လတ်	ရခိုင်အမျိုးသားပါတီ	အမျိုးသားလွှတ်တော်

အခန်း(၆)

စီးပွားရေးဆိုင်ရာအချက်အလက်

စီးပွားရေးဆိုင်ရာခြုံငုံသုံးသပ်ချက်

၂၁။ ပုဏ္ဏားကျွန်းမြို့နယ်သည် ရခိုင်ပြည်နယ်အတွင်းတည်ရှိပြီး စီးပွားရေးဖွံ့ဖြိုးတိုးတက်မှုနှေးကွေးသော မြို့နယ်တစ်ခုဖြစ်ပါသည်။ မြို့နယ်အတွင်းရှိ ဒေသခံပြည်သူလူထုသည် စိုက်ပျိုးရေးလုပ်ငန်းကို အဓိကလုပ်ကိုင်ဆောင်ရွက်ကြသည်။ ထို့အပြင်ရေလုပ်ငန်း/ မွေးမြူရေးလုပ်ငန်းနှင့် ဝန်ဆောင်မှုလုပ်ငန်းများကိုလည်း စီးပွားဖြစ်လုပ်ကိုင်ကြပါသည်။ ပုဏ္ဏားကျွန်းမြို့နယ်သည် စစ်တွေ၊ ကျောက်တော်၊ မြောက်ဦး၊ ဘူးသီးတောင်၊ ရသေ့တောင်စသည့် ဒေသများသို့ ကုန်းလမ်း၊ ရေလမ်း၊ ရေကြောင်း လမ်းများဖြင့် သွားလာနိုင်ပြီး လမ်းပန်းဆက်သွယ်ရေး ကောင်းမွန်သော မြို့နယ်ဖြစ်ပါသည်။ မြို့နယ်၏ အဓိကထွက်ကုန်များမှာ ဆန်စပါး၊ ငရုတ်ကောင်း၊ ချောင်းသီးဖြစ်ပြီး ပြည်နယ်တွင်းနှင့် ပြည်မသို့ အများဆုံးတင်ပို့ရောင်းချပါသည်။ ပြည်ပတင်ပို့နိုင်မှု မရှိပါ။ ပုဏ္ဏားကျွန်းမြို့နယ်သည် မကွေးတိုင်းဒေသကြီး၊ ဧရာဝတီတိုင်းဒေသကြီးများမှ ကြက်သွန်နီ၊ ကြက်သွန်ဖြူစသည့် မီးဖိုချောင်သုံး ပစ္စည်းများအားလည်းကောင်း၊ ရန်ကုန်တိုင်းဒေသကြီး၊ မန္တလေးတိုင်းဒေသကြီးများမှ အဝတ်အထည်နှင့် အိမ်ဆောက်ပစ္စည်းများအား လည်းကောင်း အဓိကတင်သွင်း ရပါသည်။

မြေအသုံးချမှု

၂၂။ ပုဏ္ဏားကျွန်းမြို့နယ်၏ မြေအမျိုးအစားအလိုက် အသုံးချထားသည့်ဧကအား အောက်ပါအတိုင်းဖော်ပြအပ်ပါသည်-

စဉ်	မြေအမျိုးအစား	ဧရိယာ(ဧက)
၁	အသားတင်စိုက်ပျိုးမြေဧရိယာပေါင်း	၆၂၇၉၈
	(က) လယ်မြေဧရိယာ	၅၉၈၅၈
	(ခ) ယာမြေ	၂၅၅
	(ဂ) ကိုင်း/တောင်ယာ	၃၄၇
	(ဃ) ဥယျာဉ်မြေ	၁၉၂၃
	(င) ခန့်	၄၁၅
၂	လှုပ်ထားမြေဧရိယာပေါင်း	၂၃၅၁
	(က) လယ်မြေဧရိယာ	၄၄
	(ခ) ယာမြေ	၂၁၁
	(ဂ) ကိုင်း/ကျွန်းမြေ	-
	(ဃ) ဥယျာဉ်မြေ	၂၀၈၇
	(င) ခန့်	၉
၃	စားကျက်မြေ	၅၄၇၄
၄	စက်မှုလုပ်ငန်းသုံးမြေ	၁၂
၅	မြို့မြေ	၃၃၀
၆	ရွာမြေ	၂၄၀၇
၇	အခြားမြေ	၁၀၉၆၈၈
၈	ကြိုးဝိုင်း/ကြိုးပြင်ကာကွယ်တော ဧရိယာ	-
၉	တောရိုင်း	၅၈၂၆၇
၁၀	မြေရိုင်း	၈၀၉
၁၁	စိုက်ပျိုးခြင်းမပြုနိုင်သောဧရိယာ	၃၉၂၂၅
	စုစုပေါင်း	၂၈၁၃၆၁

ဆည်မြောင်းတာဝန်များနှင့် ဆည်ရေသောက်ဧရိယာ

၂၃။ ပုဏ္ဏားကျွန်းမြို့နယ်ရှိ ဆည်မြောင်းတာဝန်များနှင့် ဆည်ရေသောက်ဧရိယာမှာ အောက်ပါအတိုင်းဖော်ပြအပ်ပါသည်-

(က) ကိုယ့်အားကိုယ်ကိုးဆည်များ

စဉ်	ဆည်အမည်	ဆည်အမျိုးအစား	ရေဝင်ဆုံမှု (ကုဗပေ)	အကျိုးပြုဧက
-		-မရှိပါ-		

(ခ) မြစ်ရေတင်စီမံကိန်းများ

စဉ်	စီမံကိန်းအမည်	တည်နေရာ	အကျိုးပြုဧက	မှတ်ချက်
-	- မရှိပါ -			

(ဂ) တာဝန်များ/ရေထိန်းတံခါး

စဉ်	တာဝန်/ရေထိန်းတံခါး			ကာကွယ်သည့် ဖြစ်/ချောင်း	အကျိုးပြုဧက
	အမည်	အမျိုးအစား	အရှည် (မိုင်)		
၁	မက္ကလာကျ တာဝန်	မြေကြီး	၅.၀၀	မူစံမြစ်	၁၃၉၅
၂	တန်းခိုး တာဝန်	မြေကြီး	၂.၈၄	ကုလား တန်မြစ်	၆၆၄
စုစုပေါင်း			၇.၈၄	-	၂၀၅၉

စိုက်ပျိုးရေးလုပ်ငန်း

၂၄။ ပုဏ္ဏားကျွန်းမြို့နယ်၏စိုက်ပျိုးရေးလုပ်ငန်းဆောင်ရွက်နိုင်မှု အခြေအနေမှာ အောက်ပါအတိုင်းဖြစ်ပါသည်-

(က) အဓိကသီးနှံ(၁၀)မျိုး စိုက်ပျိုးထုတ်လုပ်မှု

စဉ်	သီးနှံ အမည်	၂၀၁၇-၂၀၁၈ လျာထား		၂၀၁၈-၂၀၁၉ အမှန်			
				စိုက်	ရိတ်	နှုန်း	အထွက် (တင်း)
၁	စပါး	နွေ	၂၈	၁၈	၁၈	၆၂.၅၀	၁၁၂၅
		မိုး	၆၁၉၂၁	၆၁၉၂၃	၆၁၉၂၃	၆၂.၉၅	၃၈၉၈၀၅၂
၂	မြေပဲ	ဆောင်း	၁၅၃	၁၄၁	၁၄၁	၄၈.၇၈	၆၈၇၈
		မိုး	-	-	-	-	-
၃	နှမ်း	ဆောင်း	-	၅	၅	၆.၉၄	၃၅
		မိုး	၃၂	၃၂	၃၂	၇.၅၃	၂၄၁
၄	နေကြာ	ဆောင်း	-	-	-	-	-
၅	မတ်ပဲ	ဆောင်း	၃	၅	၅	၁၂.၄၀	၆၂
၆	ပဲတီစိမ်း	ဆောင်း	-	-	-	-	-
		-	-	-	-	-	-
၇	ပဲစင်းငုံ	ဆောင်း	၁၂၃	၁၂၃	၁၂၃	၉.၅၀	၁၁၆၈
၈	ဝါ	-	-	-	-	-	-
၉	ကြံ	-	-	-	-	-	-
၁၀	အစေ့ထုတ် ပြောင်း	-	-	-	-	-	-

(ခ) နှစ်ရှည်သီးနှံစိုက်ပျိုးမှုအခြေအနေ

စဉ်	သီးနှံအမည်	စိုက် (ဧက)	ရိတ် (ဧက)	အထွက် နှုန်း	အထွက်ပေါင်း (ပိဿာ)
၁	ရာဘာ	၁၂၄၁	၈၀	၆၂၀.၄၀	၄၉၆၃၂
၂	သရက်	၂၅၀	၂၃၁	၁၃၀၅၉	၃၀၀၃၅၇၀
၃	ရှောက်/သံပရာ	၁၇၉	၁၆၃	၄၉၇၅၀	၈၁၀၉၂၅၀
၄	သီဟိုဠ်	၁၂၉	-	-	-
၅	မကျည်း	၄၅	၄၅	၁၆၅၀.၂၆	၇၄၂၆၁
၆	ခည်း	၁၄၂	၁၄၂	၁၀၅၉.၄၂	၁၅၀၄၃၇
၇	အုန်း	၁၉၆	၁၉၆	၁၈၆၁.၁၅	၃၆၄၇၈၅
၈	ကွမ်းသီး	၂၅၉	၂၅၉	၂၃၃၁.၄၂	၆၀၃၈၃၇
၉	ဓနိ	၉၈	-	-	-

(ဂ) အခြားဈေးကွက်ဝင်သီးနှံများစိုက်ပျိုးထုတ်လုပ်မှု

စဉ်	သီးနှံအမည်	စိုက် (ဧက)	ရိတ် (ဧက)	အထွက် နှုန်း	အထွက် ပေါင်း
၁	ငရုတ်ကောင်း	၂၁၄၁	၈၀	၃၇၁.၂၄	၂၉၆၉၉
၂	ဂျင်းတက်	၅၆	၅၆	၁၂၅၀	၇၀၀၀၀

စဉ်	သီးနှံအမည်	စိုက် (ဧက)	ရိတ် (ဧက)	အထွက် နှုန်း	အထွက် ပေါင်း
၃	ငရုတ်	၃၁၅၂	၃၁၅၂	၂၁၉.၂၅	၆၉၁၀၇၆
၄	နာနတ်	၄၅	၄၅	၁၆၅၀.၂၆	၇၄၂၆၁
၅	ကြက်သွန်နီ	၅	၅	၂၁၄၀	၁၀၇၀၀
၆	နနွင်း	၁၄၃	၁၄၃	၁၀၇၅	၁၅၃၇၂၅
၇	အာလူး	၁၃၅	၁၃၅	၁၆၄၆	၂၂၂၂၁၀
၈	ကွမ်းရွက်	၂၆၈	၂၆၈	၂၄၅၁.၄၃	၆၅၅၉၂၅
၉	ကန်းစွန်းရွက်	၂၂၀	၂၂၀	၃၆၂	၇၉၆၄၀
၁၀	ချဉ်ပေါင်	၃၀၀	၁၀၀	၃၂၀	၃၂၀၀၀
၁၁	ရုံးပတီသီး	၁၃၀	၁၃၀	၄၆၀	၅၉၈၀၀
၁၂	ဘူးသီး	၅၀	၅၀	၆၇၀	၃၃၅၀၀
၁၃	သခွါးသီး	၁၇၅	၇၅	၈၅၀	၆၃၇၅၀
၁၄	ဓညင်းသီး	၈၇၅	-	၈၀၀၀	၈၀၀၀၀

(ဃ) လယ်ယာသုံးစက်ကိရိယာ သုံးစွဲမှုအခြေအနေ

စဉ်	အစိုးရ							ပုဂ္ဂလိက						
	လယ် ထွန် စက်	လက် တွန်း ထွန် စက်	မျိုး စေ့ ချ စက်	Combine Harvester	ရိတ် သိမ်း စက်	ချွေ လှေ့ စက်	ရေ စုပ် စက်	လယ် ထွန် စက်	လက် တွန်း ထွန် စက်	မျိုး စေ့ ချ စက်	Combine Harvester	ရိတ် သိမ်း စက်	ချွေ လှေ့ စက်	ရေ စုပ် စက်
၁	၄	-	-	-	၁	-	-	-	၆၂၈	-	၄	-	၃	၇၃၅

(င) လယ်ယာသုံးထယ်၊ထွန်နှင့်ကျွဲ၊နွားကောင်ရေ

စဉ်	ထယ်အရေအတွက်	ထွန်အရေအတွက်	ကျွဲကောင်ရေ	နွားကောင်ရေ
၁	၁၀၃၂၀	၅၅၂၆၅	၁၆၂၀၀	၂၃၄၅၀

(စ) ဒေသတွင်း ဆန်ဖူလုံမှုရာခိုင်နှုန်း

စဉ်	အကြောင်းအရာ	ရေတွက်ပုံ	၂၀၁၇-၂၀၁၈ အမှန်	၂၀၁၈-၂၀၁၉ ခန့်မှန်း	မှတ်ချက်
၁	လူဦးရေ	ဦး	၁၃၈၀၂၄	၁၃၉၆၇၄	
၂	လူတစ်ဦးတစ်နှစ်စားသုံးမှု		၁၄	၁၄	
	-ကျေးလက်နေ	တင်း	-	-	
	-မြို့နေ	တင်း	-	-	
၃	ဝမ်းစာလိုအပ်ချက်	တင်း	၁၉၃၂၃၆	၁၉၅၅၄၆	
၄	စပါးစိုက်ဧကပေါင်း	ဧက	၆၁၉၂၁	၆၁၉၂၃	
	-အထွက်နှုန်း	တင်း	၆၃.၀၆	၆၃.၀၆	
	-အထွက်တင်း	တင်း	၃၉၀၄၇၃၈	၃၉၁၂၉၁၄	
၅	လာမည့်နှစ်စပါးစိုက်ဧက	ဧက	၆၁၉၂၃	၆၁၉၂၃	
၆	ချန်လှပ်ရမည့်တင်း	တင်း	၂၇၈၆၅၃	၂၇၈၆၅၃	
၇	အသုံးပြုတင်း	တင်း	၂၀၁၅၅၁၆	၂၂၃၄၀၈၉	
၈	ဝမ်းစာကျန်ရှိမှု	တင်း	၃၆၂၆၀၈၅	၃၆၄၄၂၆၁	
၉	ပိုလျှံမှု	တင်း	၁၈၈၉၂၂၂	၁၆၇၈၈၂၅	
၁၀	ဖူလုံမှု	%	၁၇၇.၅၁%	၁၇၅.၄၆%	

(ဆ) ဒေသတွင်းဆီဖူလုံမှုရာခိုင်နှုန်း

စဉ်	အကြောင်းအရာ	ရေတွက်ပုံ	၂၀၁၇-၂၀၁၈ အမှန်	၂၀၁၈-၂၀၁၉ ခန့်မှန်း	မှတ်ချက်
၁	လူဦးရေ	ဦး	၁၃၈၀၂၄	၁၃၉၆၇၄	
၂	လူတစ်ဦးတစ်နှစ်စားသုံးမှု	ပိဿာ	၆	၆	

စဉ်	အကြောင်းအရာ	ရေတွက်ပုံ	၂၀၁၇-၂၀၁၈ အမှန်	၂၀၁၈-၂၀၁၉ ခန့်မှန်း	မှတ်ချက်
	ဝမ်းစာလိုအပ်ချက်	တန်	၁၃၄၆.၃၈	၁၃၆၉.၃၅	၁-မက်တန်
	ဆီထွက်ရှိမှု	မက်/တန်	၄.၃၉	၄.၅၂	၆၁၂ ပိဿာ
၃	အလေအလွင့်နှင့် အခြား	တင်း	-	-	
၄	ချန်လှပ်ရမည့်တင်း	တင်း	-	-	
	အသုံးပြုမှု	မက်/တန်	-	-	
	လိုအပ်မှု	ပိဿာ	၈၂၁၂၉၇	၈၂၁၂၁၈	
၅	ဖူလုံမှု	ရာခိုင်နှုန်း	၀.၃၇%	၀.၃၃%	

မွေးမြူရေးလုပ်ငန်းများ

၂၅။ ပုဏ္ဏားကျွန်းမြို့နယ်၏ မွေးမြူရေးလုပ်ငန်းဆောင်ရွက်နိုင်မှု အခြေအနေမှာ အောက်ပါအတိုင်းဖြစ်ပါသည်-

(က) မွေးမြူရေးဇုန်များ

စဉ်	ဇုန်အမည်	ကျွဲ	နွား	ဝက်	သိုး/ဆိတ်	ကြက်	ဘဲ	ငှက်
		- မရှိပါ -						

(ခ) မြို့နယ်မွေးမြူရေး (ကောင်ရေ)

စဉ်	ခုနှစ်	ကျွဲ	နွား	ဝက်	သိုး/ဆိတ်	ကြက်	ဘဲ	ငှက်
၁	၂၀၁၈-၁၉	၄၉၉၆၅	၈၃၃၅၅	၃၈၄၀၂	၉၄၉၃	၃၇၂၆၇	၁၆၆၆၆	-

(ဂ) မြို့နယ်အသားထုတ်လုပ်မှု (ပိဿာ)

စဉ်	ခုနှစ်	ကျွဲ	နွား	ဝက်	သိုး/ ဆိတ်	ကြက်	ဘဲ	ငုံး
၁	၂၀၁၈-၁၉	၆၂၆၂၉၆	၆၂၆၂၉၀	၁၅၈၇၅၉၁	၇၂၃၀၄	၁၃၉၄၉၀၉	၁၂၆၈၅၆	-

(ဃ) မြို့နယ်ကြက်/ဘဲ/ငုံးဥထုတ်လုပ်မှု (လုံး)

စဉ်	ခုနှစ်	ကြက်ဥ	ဘဲဥ	ငုံးဥ
၁	၂၀၁၈-၂၀၁၉	၁၄၄၉၃၆၀၈	၁၉၃၇၆၇၆	-

(င) မြို့နယ်နို့ထွက်ပစ္စည်းထုတ်လုပ်မှု

စဉ်	ခုနှစ်	နို့စားနွား(ကောင်ရေ)	နို့ထွက်(ပိဿာ)
၁	၂၀၁၈-၂၀၁၉	၁၂	၇၀၇၄၇၄၅

(စ) မြို့နယ်ငါး၊ ပုစွန်မွေးမြူမှု အခြေအနေ

စဉ်	ခုနှစ်	ငါး			ပုစွန်		
		အရေအတွက် (ကန်)	ဧက	ထုတ်လုပ်မှု (ပိဿာ)	အရေအတွက် (ကန်)	ဧက	ထုတ်လုပ်မှု (ပိဿာ)
၁	၂၀၁၈-၁၉	-	-	-	၉၈၆	၁၀၉၅၃	၁၄၃၃၀၃၀

(ဆ) ရေချိုရေငန်ငါးဖမ်းလုပ်ငန်းမှအသားထုတ်မှု(တန်)

စဉ်	မြို့နယ်	ငါး			ပုစွန်		
		လေလံအရေအတွက်	လုပ်ငန်းအရေအတွက်	ထုတ်လုပ်မှု (တန်)	လေလံအရေအတွက်	လုပ်ငန်းအရေအတွက်	ထုတ်လုပ်မှု (တန်)
၁	ပုဏ္ဏားကျွန်း	-	၂၈၆	၆၃၂၀.၆၆	-	၂၈၆	၂၀၆၀.၈၁

စက်မှုလက်မှုလုပ်ငန်း

၂၆။ ပုဏ္ဏားကျွန်းမြို့နယ်၏ စက်မှုလက်မှုလုပ်ငန်း ဆောင်ရွက် နိုင်မှုအခြေအနေမှာ အောက်ပါအတိုင်း ဖြစ်ပါသည်-

(က) စက်မှုဇုန်များ

စဉ်	စက်မှုဇုန် အမည်	စက်ရုံအမည်	ထုတ်လုပ်သည့် ပစ္စည်းများ
၁	ပုဏ္ဏားကျွန်းစက်မှုဇုန် အမှတ်(၂၂)	ဆောင်ရွက်ဆဲ	-

(ခ) မြို့နယ်ရှိစက်ရုံများ

စဉ်	စက်ရုံအမည်	အမျိုးအစား	နိုင်ငံပိုင်	ပုဂ္ဂလိကပိုင်	လုပ်သားအင်အား
၁	SKP	ရေသန့်စက်ရုံ	-	၁	၆
၂	မြင့်မိုရ်	ရေသန့်စက်ရုံ	-	၁	၆
၃	Rich King	မုန့်အမျိုးမျိုး	-	၁	၅
၄	ဂိုးစတာ	မုန့်အမျိုးမျိုး	-	၁	၅
၅	တော်ဝင်	မုန့်အမျိုးမျိုး	-	၁	၅
၆	ရခိုင်ဂုဏ်ရောင်	ကွန်ကရစ်မီးတိုင်စက်ရုံ	-	၁	၄၆
၇	သန့်စင်ကြယ်	ရေသန့်စက်ရုံ	-	၁	၅

(ဂ) မြို့နယ်ရှိအလုပ်ရုံများ

စဉ်	အလုပ်ရုံ	အမျိုးအစား	နိုင်ငံ	ပုဂ္ဂလိက	လုပ်သား
-----	----------	------------	---------	----------	---------

	အမည်		ပိုင်	ပိုင်	အင်အား
-	-- မရှိပါ --				

(ဃ) အိမ်တွင်းစက်မှုလက်မှုလုပ်ငန်းများ

စဉ်	စက်မှုလက်မှုလုပ်ငန်းအမျိုးအစား	အရေအတွက်	လုပ်သားအင်အား
၁	ပန်းဘဲ	၁၃	၃၈
၂	စက်ပစ္စည်းတွင်ခုံလုပ်ငန်း	၇	၂၀
၃	မုန့်လုပ်ငန်း	၄	၄၅
၄	ပန်းထိမ်လုပ်ငန်း	၃၅	၆၉
၅	စက်ချုပ်ဆိုင်	၃၀	၄၀
မြို့နယ်ချုပ်		၈၉	၂၁၂

သစ်တောလုပ်ငန်းဆောင်ရွက်မှုအခြေအနေ

၂၇။ ပုဏ္ဏားကျွန်းမြို့နယ်၏ သစ်တောလုပ်ငန်းနှင့်ပတ်သက်သော အချက်အလက်များမှာအောက်ပါအတိုင်းဖြစ်ပါသည်-

(က) သစ်တောများ

စဉ်	အကြောင်းအရာ	ဧရိယာ(ဧက)	ပေါက်သည့်အပင်များ
၁	ကြိုးဝိုင်း	-	-

စဉ်	အကြောင်းအရာ	ဧရိယာ(ဧက)	ပေါက်သည့်အပင်များ
၂	ကြိုးပြင်	၅၇၄၂၄	ပျဉ်းကတိုး၊ ဖက်သန်း၊ တောင်မကျည်း၊ ပိန္နဲ၊ ရေမနေ၊ ကုလားမီးသွေး၊ တောသရက်၊ ဒီးဒူး၊ လက်ပံတော၊ သရက်၊ တောသရက်၊ ပျဉ်းမ၊ ကန့်ပလာ၊ ကမဲ့ကြီး၊ သမဲ့ကြက်၊ တက်ဖြူ၊ လမု၊ ရေသင်းဝင်၊ ခနီ၊ ကြာ၊ ငှက်ကြီးတောင်။
မြို့နယ်ချုပ်		၅၇၄၂၄	-

(ခ) စီးပွားဖြစ်သစ်တောစိုက်ခင်း

စဉ်	စိုက်ပျိုးသူ	နိုင်ငံ/ပုဂ္ဂလိကပိုင်	စိုက်ဧက	တည်နေရာ	အပင်အမျိုးအစား	အရေအတွက်
-	-- မရှိပါ --					

(ဂ) သစ်ထုတ်လုပ်မှု

စဉ်	အမျိုးအစား	နိုင်ငံပိုင်	ပုဂ္ဂလိကပိုင်	ထုတ်လုပ်မှု (တန်)
၁	ကျွန်း	-- မရှိပါ --		
၂	ပျဉ်းကတိုး			
၃	ပိတောက်			
၄	ကညင်			
၅	အင်/ အင်ကြင်း			
၆	အခြား			

(ဃ) သစ်တောထွက်ပစ္စည်းများ

စဉ်	အမျိုးအစား	ရေတွက်ပုံ	ထုတ်လုပ်မှု
၁	ထင်း	တန်	၄၃၂
၂	မီးသွေး	တန်	-
၃	ဝါး	လုံး	၄၁၀
၄	ကြိမ်	လုံး	၂၉၇၀၀၀
၅	ရှားစေး	ပိဿာ	-
၆	သစ်ခေါက်	ပိဿာ	-
၇	သစ်ခွ	ပိဿာ	-
၈	သနပ်ခါး	ပိဿာ	-
၉	ဖာလာစေ့	ပိဿာ	-
၁၀	ပျားရည်	ပိဿာ	၂၅
၁၁	မနိ	(ဗျစ် ၀၀၀)	၂၄၂
၁၂	လျှော်	ပိဿာ	၁၄၅

တွင်းထွက်ပစ္စည်းထုတ်လုပ်မှုလုပ်ငန်း

၂၈။ ပုဏ္ဏားကျွန်းမြို့နယ်၏ တွင်းထွက်ပစ္စည်းထုတ်လုပ်မှုလုပ်ငန်းနှင့် ပတ်သက်သော အချက်အလက်များမှာ အောက်ပါအတိုင်း ဖြစ်ပါသည်။

(က) သတ္တုတူးဖော်ထုတ်လုပ်မှု

စဉ်	ဓာတ်သတ္တု အမျိုးအစား	ထွက်ရှိသည့် ဒေသ	ထုတ်လုပ်မှု ပမာဏ	ထုတ်လုပ်မှု တန်ဖိုး (ကျပ်သန်းပေါင်း)
	--- မရှိပါ ---			

(ခ) ကျောက်မျက်တူးဖော်ထုတ်လုပ်မှု

စဉ်	လုပ်ငန်း တည်နေရာ	ကျောက်မျက်ရတနာအမျိုးအစား					
		ရွှေ	ငွေ	ကျောက်စိမ်း	နီလာ	စိန်	ပတ္တမြား
-	--- မရှိပါ ---						

စွမ်းအင်နှင့်လျှပ်စစ်ကဏ္ဍ

၂၉။ ပုဏ္ဏားကျွန်းမြို့နယ်၏ စွမ်းအင်/လျှပ်စစ်ကဏ္ဍနှင့် ပတ်သက်သော အချက်အလက်များမှာ အောက်ပါအတိုင်း ဖြစ်ပါသည်-

(က) ဓါတ်ဆီ/ဒီဇယ်အရောင်းဆိုင်

စဉ်	ဆိုင်အမည်	နိုင်ငံပိုင်	ပုဂ္ဂလိကပိုင်	တစ်နှစ်ရောင်းချမှုစည်ပေါင်း	
				ဓါတ်ဆီ	ဒီဇယ်
၁	ဆီမင်း	-	ပုဂ္ဂလိက	၂၀	၂၀
၂	NN	-	ပုဂ္ဂလိက	၁၅	၂၅
၃	GAS	-	ပုဂ္ဂလိက	၁၈	၁၅
၄	PRESSURE	-	ပုဂ္ဂလိက	၂၀	၂၅
၅	အောင်ပြုံးချို	-	ပုဂ္ဂလိက	၃၀	၂၅
၆	ကိုကျော်ဝင်း	-	ပုဂ္ဂလိက	၁၀	၅
၇	ဦးအောင်မြင့်	-	ပုဂ္ဂလိက	၂၀	၁၅
၈	ဦးလှသိန်း	-	ပုဂ္ဂလိက	၂၀	၁၅
၉	ဦးအောင်တင်ဝင်း	-	ပုဂ္ဂလိက	၁၅	၁၅
၁၀	ပန်းနီလာ	-	ပုဂ္ဂလိက	၁၅	၁၅
၁၁	မိုးသီး	-	ပုဂ္ဂလိက	၂၀	၂၀
စုစုပေါင်း				၂၀၃	၁၉၅

(ခ) သဘာဝဓါတ်ငွေ့အရောင်းဆိုင်များ

စဉ်	သဘာဝဓါတ်ငွေ့ဆိုင်အမည်	နိုင်ငံပိုင်	ပုဂ္ဂလိကပိုင်	တစ်နှစ်ရောင်းရကုဗပေပေါင်း
-	--- မရှိပါ ---			

ပို့ဆောင်ရေးနှင့် လမ်းပန်းဆက်သွယ်ရေးလုပ်ငန်း

၃၇။ ပုဏ္ဏားကျွန်းမြို့နယ်၏ ပို့ဆောင်ရေးနှင့် လမ်းပန်းဆက်သွယ်ရေးလုပ်ငန်းနှင့်ပတ်သက်သော အချက်အလက်များမှာ အောက်ပါအတိုင်း ဖြစ်ပါသည်-

(က) လေကြောင်းလမ်း

စဉ်	လေဆိပ်/ရဟတ်ယာဉ်ကွင်းအမည်	တည်နေရာ	မှတ်ချက်
၁	ပုဏ္ဏားကျွန်း ရဟတ်ယာဉ်ကွင်း	ခမရ (၅၅၀)	၃ ကွင်း

(ခ) ရေကြောင်းလမ်း

စဉ်	ရေကြောင်းလမ်းအမည်	မြို့နယ်အတွင်း		အရှည် ရေ မိုင်	ဆိပ်ကမ်း အရေ အတွက်	
		မှ	ထိ		သင်္ဘောဆိပ်	အခြား
၁	ပုဏ္ဏားကျွန်း-စစ်တွေ	ပုဏ္ဏားကျွန်း	စစ်တွေ	၁၆	၁	-
၂	ပုဏ္ဏားကျွန်း-မြောက်ဦး	ပုဏ္ဏားကျွန်း	မြောက်ဦး	၂၄	၁	-
မြို့နယ်ချုပ်		-	-	၄၀	၂	-

(ဂ) ရထားလမ်းနှင့် ဘူတာရုံများ

စဉ်	ရထားလမ်းအမည်	မြို့နယ်အတွင်း		အရှည် မိုင်	ဘူတာ အရေအတွက်	
		မှ	ထိ		ကြီး	သေး
၁	ကွန်းတောင်-ပုဏ္ဏားကျွန်း-ဂဏန်းတောင်	ကွန်းတောင်	ဂဏန်းတောင်	၂၈	၁	၄

(ဃ) ကားဂိတ်များ

စဉ်	ကားဂိတ်အမည်	ပြေးဆွဲသည့် ခရီးစဉ်	ပြေးဆွဲသည့် ယာဉ်အမျိုးအစား	ပြေးဆွဲသည့် ယာဉ်စီးရေ
၁	ဦးရာဇ်မင်္ဂလာ	ပုဏ္ဏားကျွန်း-စစ်တွေ	ဒိုင်နာ	၄
၂	ရွှေပြည်သစ်	ပုဏ္ဏားကျွန်း-စစ်တွေ	မှန်လုံ	၃
မြို့နယ်ချုပ်		-	၂	၇

ပြည်သူ့ဆောက်လုပ်ရေးလုပ်ငန်းများ (လမ်းဦးစီးဌာန)

၃၁။ လမ်းဦးစီးဌာနမှ ဆောင်ရွက်သည့်လုပ်ငန်းများမှာ အောက်ပါအတိုင်း ဖြစ်ပါသည် -

(က) ကားလမ်း

စဉ်	ကားလမ်းအမည်	မြို့နယ်အတွင်း		အရှည်မိုင်
		မှ	ထိ	
၁	ပုဏ္ဏားကျွန်း-စစ်တွေ	ပုဏ္ဏားကျွန်း	ကွန်းတောင်	၁၀
၂	ပုဏ္ဏားကျွန်းကျောက်တော်	ပုဏ္ဏားကျွန်း	ပက်ခွက်ဆိပ်	၂၂
၃	ပုဏ္ဏားကျွန်း-ရသေ့တောင်	ပုဏ္ဏားကျွန်း	ကျောက်သံခြေ	၁၈/၁
မြို့နယ်ချုပ်		-	-	၅၀/၁

(ခ) မြို့နယ်ချင်းဆက်လမ်းများ

စဉ်	လမ်းအမည်	အရှည် (မိုင်/ဖာလုံ)	အမျိုးအစား			မှတ်ချက်
			ကတ္တရာ	ကျောက်ချော	အမာခံလမ်း	
၁	ပုဏ္ဏားကျွန်း-စစ်တွေ	၂၂	၂၂	-	-	ကွန်ကရစ်+ကတ္တရာ
၂	ပုဏ္ဏားကျွန်း-ကျောက်တော်	၄၅	၄၅	-	-	ကွန်ကရစ်+ကတ္တရာ
၃	ပုဏ္ဏားကျွန်း-ရသေ့တောင်	၁၈/၁	-	၁၈/၁	-	ကျောက်ချောလမ်း
မြို့နယ်ချုပ်		၈၅/၁	၆၇	၁၈/၁	-	-

(ဂ) တံတားများ

(၁) ပေ(၁၈၀)အထက်တံတားများ

စဉ်	တံတားအမည်	အရှည် (ပေ)	အမျိုး အစား	တည် ဆောက် သည့်ခုနှစ်	သွားလာနိုင် သည့်ယာဉ် (ကား/ ရထား)
၁	ကင်းချောင်း	၄၄၀	ကွန်ကရစ်	၁၉၉၄	ကား/ ရထား
၂	စမ္မတီးတံတား	၄၈၀	ကွန်ကရစ်	၂၀၁၃	ကား
၃	ဦးရာဇ်မင်္ဂလာ တံတား	၃၄၀	ကြိုး	၁၉၉၄	ဆိုင်ကယ်
မြို့နယ်ချုပ်		၁၂၆၀	-	-	-

(၂) ပေ(၁၈၀)အောက်တံတားများ

စဉ်	ပေ (၅၀) မှ (၁၈၀) ရှိ တံတားအမည်	အ ရှည် (ပေ)	အမျိုး အစား	တည်ဆောက် သည့်ခုနှစ်	သွားလာ နိုင်သည့် ယာဉ် (ကား/ ရထား)	ပေ(၅၀) အောက် တံတား အရေအ တွက်
၁	ယိုးတရုတ်	၆၀	ဘောလီ	၂၀၀၀	ကား	၂၁၂ စင်း
၂	သဲတော်	၆၀	ဘောလီ	၂၀၀၀	ကား	
မြို့နယ်ချုပ်		၁၂၀	-	-	-	၂၁၂

(ဃ) လမ်းတံတားသုံးစက်ကိရိယာများ

စဉ်	လမ်းတံတားသုံးစက်ကိရိယာများ				လုပ်သား ဦးရေ
	မြေထိုး စက်	မြေကော် စက်	မြေကြိတ်စ က်	မြေသယ် ယာဉ်	
၁	-	-	-	-	-

(င) လမ်း/ တံတားအသုံးပြုခကောက်ခံသည့်လုပ်ငန်း

စဉ်	တိုးဂိတ် အမည်	တည် နေရာ	လမ်း/ တံတားအရှည်		ကုမ္ပဏီ/ အဖွဲ့အစည်း/ လူပုဂ္ဂိုလ်
			မှ	ထိ	
-	--- မရှိပါ ---				

ဟိုတယ်နှင့် ခရီးသွားလုပ်ငန်း

၃၂။ ပုဏ္ဏားကျွန်းမြို့နယ်ရှိ ဟိုတယ်နှင့် ခရီးသွားလုပ်ငန်းနှင့် ပတ်သက်
သော အချက်အလက်များမှာ အောက်ပါအတိုင်း ဖြစ်ပါသည်-

(က) ဟိုတယ်၊ မိုတယ်၊ အင်း၊ တည်းခိုခန်း

(၁) ဟိုတယ်

စဉ်	ဟိုတယ် အမည်	ဟိုတယ်		အဆင့်	အခန်း ပေါင်း
		နိုင်ငံပိုင်	ပုဂ္ဂလိက ပိုင်		
-	--- မရှိပါ ---				

(၂) မိုတယ်၊ အင်း၊ တည်းခိုခန်း

စဉ်	မိုတယ် အရေအတွက်	အင်း အရေအတွက်	တည်းခိုခန်း အရေအတွက်
၁	-	-	၄

(ခ) ကမ်းခြေနှင့် အပန်းဖြေနေရာများ

စဉ်	ကမ်းခြေ/ အပန်းဖြေ နေရာအမည်	တည်နေရာ
၁	ဂူဝ	ရွာဟောင်းရပ်ကွက်

သမဝါယမအသင်းများ

၃၃။ ပုဏ္ဏားကျွန်းမြို့နယ်တွင်ရှိသော သမဝါယမအသင်းများမှာ အောက်ပါအတိုင်းဖြစ်ပါသည်-

စဉ်	သမဝါယမ အသင်းပေါင်း	သမဝါ ယမ အသင်းစုပေါင်း	မှတ် ချက်
၁	စိုက်ပျိုးထုတ်လုပ်ရေးသ/မအသင်း (၄၉) သင်း	မြို့နယ်သမဝါယမ အသင်းစု (၁) စု	
၂	လယ်/ ထွေ သ/ မအသင်း (၂) သင်း		
၃	ရေထွက် သ/ မအသင်း (၇) သင်း		
၄	စက်မှုလက်မှု သ/ မအသင်း (၂) သင်း		
၅	မွေးမြူရေး သ/ မအသင်း (၁၂) သင်း		
၆	ငွေစုငွေချေး သ/မအသင်း (၇) သင်း		
၇	ဈေးသမဝါယမအသင်း (၁) သင်း		
၈	ဂျီအီးစီပညာရေး သ/ မအသင်း (၁) သင်း		
၉	အထွေထွေစီးပွားရေးသ/မအသင်း (၃) သင်း		
၁၀	လယ်ယာအထောက်အကူပြု		

စဉ်	သမဝါယမ အသင်းပေါင်း	သမဝါ ယမ အသင်းစုပေါင်း	မှတ်ချက်
	ဝန်ဆောင်မှု သမဝါယမအသင်း ၁ (၁)သင်း		
မြို့နယ်ချုပ်	(၈၅)သင်း	(၁) သင်း	

စီးပွားရေးဆိုင်ရာ အခြေခံအဆောက်အအုံများ

၃၄။ ပုဏ္ဏားကျွန်းမြို့နယ်၏ စီးပွားရေးဆိုင်ရာ အခြေခံအဆောက်အအုံများမှာ အောက်ပါအတိုင်း ဖြစ်ပါသည်-

(က) ကုမ္ပဏီ၊ ကုန်စည်ခိုင်၊ ပွဲရုံများ၊ ဈေးနှင့် ကုန်တိုက်များ

(၁) ကုမ္ပဏီများ

စဉ်	ကုမ္ပဏီအမည်	ဆောင်ရွက်သည့်လုပ်ငန်း	တည်နေရာ
၁	Unify	ဆောက်လုပ်ရေး	မြို့သစ်
၂	ကင်းချောင်းဝ	ဆောက်လုပ်ရေး	စံပြ
၃	ဂစ္ဆပရီကြိုင်	ဆောက်လုပ်ရေး	စံပြ
၄	ရခိုင်ဂုဏ်ရောင်	ဆောက်လုပ်ရေး	မြို့သစ်
၅	ဦးရာဇ်ရွှေပြည်	ဆောက်လုပ်ရေး	ရွာဟောင်း
၆	ငွေစိုးထွန်း	ဆောက်လုပ်ရေး	စံပြ
၇	ယိုးချောင်းရွှေမြေ	ဆောက်လုပ်ရေး	ယိုးတရုတ်
၈	တော်ဝင်လခြမ်းမြေ	ဆောက်လုပ်ရေး	မြို့သစ်

(၂) ကုန်စည်ခိုင်များ

စဉ်	ကုန်စည်ခိုင် အမည်	ရောင်းဝယ်သည့် ပစ္စည်းများ	တည်နေရာ
	--- မရှိပါ ---		

(၃) ပွဲရုံများ

စဉ်	ပွဲရုံ အမည်	ရောင်းဝယ်သည့် ပစ္စည်းများ	တည်နေရာ
-	--- မရှိပါ ---		

(၄) ဈေးများ

စဉ်	ဈေးအမည်	တည်နေရာ	မှတ်ချက်
၁	မြို့မ	မြို့သစ်ရပ်ကွက်	
၂	သဲတက်	သဲတက်ကျေးရွာ	
၃	ယိုးတရုတ်	ယိုးတရုတ်ကျေးရွာ	
၄	ပိုးရှိပြင်	ပိုးရှိပြင်ကျေးရွာ	

(၅) ကုန်တိုက်များ

စဉ်	ကုန်တိုက်အမည်	တည်နေရာ	မှတ်ချက်
	--- မရှိပါ ---		

(ခ) ဘဏ်များ

စဉ်	မြို့နယ်	ဘဏ် ပေါင်း	အစိုးရ ပိုင်	ပုဂ္ဂလိက ပိုင်	စုစု ပေါင်း
၁	ပုဏ္ဏားကျွန်း	၃	၂	၁	၃

(ဂ) စတိုးဆိုင်နှင့်အရောင်းဆိုင်များ

စဉ်	ဆိုင်အမျိုးအစား	အရေအတွက်
၁	စတိုးဆိုင်	၅
၂	ရွှေဆိုင်	၃၅
၃	လျှပ်စစ်ပစ္စည်းဆိုင်	၅
၄	ဖုန်း/ဖုန်းပစ္စည်းအရောင်းဆိုင်	၁၂
၅	စာရေးကိရိယာအရောင်းဆိုင်	၅
၆	ဆေးဆိုင်	၁၀
၇	စားသောက်ဆိုင်	၄၇
၈	လက်ဖက်ရည်ဆိုင်	၁၀
၉	ကုန်မာဆိုင်	၃၀၀
၁၀	စိုက်ပျိုးရေးပစ္စည်းဆိုင်	၁
၁၁	ဆောက်လုပ်ရေးပစ္စည်းဆိုင်	၂
၁၂	ဝန်ဆောင်မှုလုပ်ငန်းဆိုင်	-
၁၃	ဆန်ဆိုင်	၁၀
၁၄	အဝတ်အထည်ဆိုင်	၄၃
၁၅	သင်္ကန်းပရိက္ခရာဆိုင်	၄
မြို့နယ်ချုပ်		၄၈၉

စည်ပင်သာယာရေးလုပ်ငန်းများ

၃၅။ ပုဏ္ဏားကျွန်းမြို့နယ်၏စည်ပင်သာယာရေး လုပ်ငန်းများမှာ အောက်ပါအတိုင်းဖြစ်ပါသည်-

(က) ဈေးလုပ်ငန်း

စဉ်	ဈေးအမည်	ဆိုင်ခန်း အရေ အတွက်	နိုင်ငံပိုင်	ပုဂ္ဂလိ ကပိုင်	တည် နေ ရာ
-----	---------	---------------------------	--------------	-------------------	-----------------

၁	မြို့မဈေး	၃၇၀	နိုင်ငံပိုင်	-	မြို့သစ် ရပ်ကွက်
၂	RC နှစ်ထပ်ဈေး	၈၈	နိုင်ငံပိုင်	-	စံပြ ရပ်ကွက်

(ခ) သောက်သုံးရေရရှိရေးလုပ်ငန်း

စဉ်	စက်ရုံ အမည်	တည်နေရာ	အမျိုး အစား	တစ်ရက် ထုတ်လုပ်မှု (ဂါလံ)	ဖြန့်ဖြူးနိုင်မှု (အိမ်ခြေ)
၁	-	၇၀	-	၄၀၀	၈၀၀

(ဂ) သန့်ရှင်းရေးလုပ်ငန်း

စဉ်	သန့်ရှင်းရေးသုံးစက်ကိရိယာများ(စီး)				လုပ်သား ဦးရေ
	သန့်ရှင်းရေး ယာဉ်	မိလ္လာ ယာဉ်	ဖုန်စုပ် စက်	ရေစုပ် စက်	
၁	၃	-	-	၁	၅

(ဃ) လမ်း/တံတားလုပ်ငန်း

(၁) လမ်းလုပ်ငန်း

စဉ်	လမ်း ပေါင်း (လမ်း)	စုစုပေါင်း လမ်း အရှည် (မိုင်)	ကွန်ကရစ် လမ်းပေါင်း		ကတ္တရာ လမ်းပေါင်း		ကျောက်ခင်း လမ်းပေါင်း	
			လမ်း	မိုင်	လမ်း	မိုင်	လမ်း	မိုင်
၁	၁၆	၂	၉	၂	-	-	၇	၁

(၂) တံတားလုပ်ငန်း

စဉ်	တံတားပေါင်း(စင်း)				
	သံ	ကွန်ကရစ်	အုတ်	သစ်သား	ပေါင်း
၁	-	၁၂	-	၄	၁၆

(၃) လမ်းတံတားသုံးစက်ကိရိယာများ

စဉ်	လမ်းတံတားသုံးစက်ကိရိယာများ				လုပ်သားဦးရေ
	မြေထိုးစက်	မြေကော်စက်	မြေကြိတ်စက်	မြေသယ်ယာဉ်	
၁	၁	-	-	-	၁

ပုံနှိပ်လုပ်ငန်းနှင့် မီဒီယာလုပ်ငန်းများ

၃၆။ ပုဏ္ဏားကျွန်းမြို့နယ်တွင်ရှိသော ပုံနှိပ်တိုက်နှင့် မီဒီယာလုပ်ငန်းများမှာ အောက်ပါအတိုင်း ဖြစ်ပါသည်-

(က) ပုံနှိပ်လုပ်ငန်းနှင့် တေးသံသွင်း၊ ဖီဒီယို

စဉ်	ပုံနှိပ်စက်		လူနံပါတ်	မိတ္တူ	တေးသံသွင်း	ဖီဒီယို
	ဒစ်ဂျစ်လ်	ပုံနှိပ်				
၁	-	-	၅	၅	-	၈၉

(ခ) မီဒီယာလုပ်ငန်းများ

စဉ်	သတင်းစာ/ ဂျာနယ်အမည်	တစ်ရက်/ တစ်ပတ်ထုတ် စောင်ရေ	ထုတ်ဝေသည့် အဖွဲ့အစည်း	ဖြန့်ဝေ သည့် စောင်ရေ
-	-- မရှိပါ --			

ပြည်တွင်းအသားတင်ထုတ်လုပ်မှုနှင့်ဝန်ဆောင်မှုတန်ဖိုး

၃၇။ ပုဏ္ဏားကျွန်းမြို့နယ်၏ ပြည်တွင်းအသားတင်ထုတ်လုပ်မှုနှင့် ဝန်ဆောင်မှုတန်ဖိုးကိုအောက်ပါအတိုင်း ဖော်ပြအပ်ပါသည်-

ကျပ်သန်းပေါင်း

စဉ်	အကြောင်းအရာ	၂၀၁၇-၂၀၁၈ အသားတင် ထုတ်လုပ်မှု တန်ဖိုး	၂၀၁၈-၂၀၁၉ ရည်မှန်းချက် တန်ဖိုး	၂၀၁၈-၂၀၁၉ ခုနှစ်ဆောင်ရွက်နိုင်မှု		
				တန်ဖိုး	အ ကောင် အထည် ဖော်နိုင်မှု	တိုး တက်မှု (%)
၁	ထုတ်လုပ်မှုတန်ဖိုး	၄၀၆၀၉.၈	၆၂၆၄၃.၄	၄၅၅၃၇.၉	၇၂.၇	၁၂.၁
၂	ဝန်ဆောင်မှု	၁၇၅၀၈	၂၉၈၇၄.၁	၂၁၁၉၅.၅	၇၀.၉	၂၁.၁
၃	ကုန်သွယ်မှုတန်ဖိုး	၁၂၈၆၆.၄	၁၉၇၀၂.၂	၁၃၃၀၃.၆	၆၇.၅	၃.၄
၄	အသားတင်ထုတ်လုပ်မှု နှင့် ဝန်ဆောင်မှုတန်ဖိုး	၇၀၉၈၄.၂	၁၁၂၂၁၉.၇	၈၀၀၃၇	၇၁.၃	၁၂.၈

တစ်ဦးချင်းဝင်ငွေ

၃၈။ ပုဏ္ဏားကျွန်းမြို့နယ်၏ တစ်ဦးချင်းဝင်ငွေကိုအောက်ပါတိုင်း ဖော်ပြအပ်ပါသည်-

စဉ်	၂၀၁၅- ၁၆	၂၀၁၆- ၁၇	၂၀၁၇- ၁၈	၂၀၁၈-၁၉
၁	၅၇၉၃၇၃	၆၂၂၆၉၃	၈၁၈၀၃၅	၈၅၈၆၃၀ (ခန့်မှန်း)

အသက်မွေးဝမ်းကျောင်းလုပ်ငန်းအလိုက်အလုပ်လုပ်သူဦးရေ

၃၉။ ပုဏ္ဏားကျွန်းမြို့နယ်၏ အသက်မွေးဝမ်းကျောင်း လုပ်ငန်း အလိုက်အလုပ်လုပ်ကိုင်သူဦးရေမှာ အောက်ပါအတိုင်းဖြစ်ပါသည်-

ဇယား	အစိုးရဝန်ထမ်း	ဝန်ဆောင်မှု	စိုက်ပျိုးရေး	မွေးမြူရေး	အရောင်းအဝယ်	စက်မှုလက်မှု	ရေလုပ်ငန်း	ကျွန်း	အခြား	စုစုပေါင်း
၁	၂၄၅၀	၁၈၂၈	၁၆၅၂၀	၂၆၀၀	၂၉၄၆	၄၄၃	၄၃၉၀	၅၀၉၇	၄၄၇၀	၈၅၈၄၄

အလုပ်လုပ်နိုင်သူဦးရေနှင့် အလုပ်လက်မဲ့ဦးရေ

၄၀။ ပုဏ္ဏားကျွန်းမြို့နယ်ရှိ အလုပ်လုပ်နိုင်သူဦးရေနှင့် အလုပ်လက်မဲ့နှုန်းကို အောက်ပါအတိုင်း ဖော်ပြအပ်ပါသည်-

စဉ်	အလုပ်လုပ်နိုင်သူဦးရေ	လုပ်ငန်းခွင်ရှိလုပ်သားဦးရေ	အလုပ်လက်မဲ့ဦးရေ	အလုပ်လက်မဲ့ရာခိုင်နှုန်း
၁	၈၉၄၃၂	၈၅၈၄၄	၃၅၈၈	၄.၂ %

အခန်း(၇)

လူမှုရေးဆိုင်ရာအချက်အလက်များ

ပညာရေးကဏ္ဍ

၄၁။ပုဏ္ဏားကျွန်းမြို့နယ်တွင်ရှိသော ပညာရေးဆိုင်ရာအချက်အလက်များမှာ အောက်ပါအတိုင်းဖော်ပြအပ်ပါသည်-

(က) အဆင့်မြင့်ပညာ

စဉ်	တက္ကသိုလ်/ကောလိပ်/သိပ္ပံကျောင်းအမည်	တည်နေရာ	အကျယ်အဝန်း (ဧက)	ဆရာ/ဆရာမ ဦးရေ	ကျောင်းသား/သူဦးရေ	ဆရာနှင့်ကျောင်းသားအချိုး
-	-- မရှိပါ --					

(ခ) အခြေခံပညာ

(၁) အထကကျောင်းများ

စဉ်	ကျောင်းအမည်	တည်နေရာ	အကျယ် အဝန်း(ဧက)	ဆရာ/ ဆရာမ ဦးရေ	ကျောင်းသူ/ သား ဦးရေ	ဆရာနှင့် ကျောင်းသား အချိုး
၁	ထ.ပုဏ္ဏားကျွန်း	စံပြရပ်ကွက်	၆.၃၃၄	၅၇	၁၂၆၁	၁:၂၂
၂	ထ.ယိုးတရုတ်	ယိုးတရုတ်	၇.၀၀	၆၁	၁၃၂၂	၁:၂၂
၃	ထ.အလယ်ချောင်း	အလယ်ချောင်း	၁၀.၀၁	၃၁	၇၈၃	၁:၂၅
၄	ထ.ကျွဲထိုး	ကျွဲထိုး	၂.၅၀	၂၇	၄၉၇	၁:၁၈
၅	ထ.ပိုးရှိပြင်	ပိုးရှိပြင်	၅.၃၀	၃၂	၆၅၉	၁:၂၁
၆	ထ.ကွန်းတောင်	ကွန်းတောင်	၁၀	၂၆	၆၄၃	၁:၂၅
၇	ထ.အောင်ဖြူပြင်	အောင်ဖြူပြင်	၃	၂၂	၄၇၀	၁:၂၁
မြို့နယ်ချုပ်				၂၅၆	၅၇၇၆	၁:၂၃

(၂) အထက(ခွဲ)ကျောင်းများ

စဉ်	ကျောင်းအမည်	တည်နေရာ	အကျယ် အဝန်း(ဧက)	ဆရာ/ ဆရာမ ဦးရေ	ကျောင်းသူ/ သား ဦးရေ	ဆရာနှင့် ကျောင်းသား အချိုး
၁	ထ(ခွဲ)မြို့မ	အလယ်စု	၃.၀၀	၂၈	၅၃၅	၁:၁၉
၂	ထ(ခွဲ)မြတ်လှ	မြတ်လှ	၁.၁၅	၂၈	၅၇၅	၁:၂၁
၃	ထ(ခွဲ)ပြင်လျားရှည်	ပြင်လျားရှည်	၆.၀၀	၂၀	၃၃၃	၁:၁၇
၄	ထ(ခွဲ)သဲတက်	သဲတက်	၀.၉၁	၂၂	၄၁၇	၁:၁၉
၅	ထ(ခွဲ)သင်ပုန်တန်း	သင်ပုန်တန်း	၀.၆၈	၂၅	၆၈၂	၁:၂၇
၆	ထ(ခွဲ)ပေါက်တောပြင်	ပေါက်တောပြင်	၁.၀၀	၂၃	၆၇၂	၁:၂၉
၇	ထ(ခွဲ)ကုလားချောင်း	ကုလားချောင်း	၀.၆၇	၁၉	၃၆၁	၁:၁၉
၈	ထ(ခွဲ) လက်ဝဲစာတိုက်	လက်ဝဲစာတိုက်	၁	၁၅	၂၉၉	၁:၂၀
၉	ထ(ခွဲ) စပါးထား	စပါးထား	၁	၁၈	၄၆၄	၁:၂၆

စဉ်	ကျောင်းအမည်	တည်နေရာ	အကျယ် အဝန်း(ဧက)	ဆရာ/ ဆရာမ ဦးရေ	ကျောင်းသူ/ သား ဦးရေ	ဆရာနှင့် ကျောင်းသား အချိုး
၁၀	ထ(ခွဲ) ဖောင်ဆိပ်	ဖောင်ဆိပ်	၁	၁၃	၂၉၇	၁:၂၃
၁၁	ထ(ခွဲ) ဆင်သီ	ဆင်သီ	၂	၁၄	၃၈၅	၁:၂၈
မြို့နယ်ချုပ်				၂၂၄	၅၂၄၄	၁:၂၃

(၃) အလကကျောင်းများ

စဉ်	ကျောင်းအမည်	တည်နေရာ	အကျယ် အဝန်း(ဧက)	ဆရာ/ ဆရာမ ဦးရေ	ကျောင်းသူ/ သားဦးရေ	ဆရာနှင့် ကျောင်းသား အချိုး
၁	အလက-အထုတ်သည်	အထုပ်သည်	၀.၆၆	၁၄	၂၅၁	၁:၁၈
၂	အလက-ဒီပါရုံ	ဒီပါရုံ	၀.၄၈	၁၃	၂၃၉	၁:၁၈
၃	အလက-ဆင်ထိန်းကြီး	ဆင်ထိန်းကြီး	၁.၅၀	၁၅	၂၅၉	၁:၁၇
၄	အလက ကျောက်ဆိပ်	ကျောက်ဆိပ်	၁	၁၄	၄၄၄	၁:၃၂

စဉ်	ကျောင်းအမည်	တည်နေရာ	အကျယ် အဝန်း(ဧက)	ဆရာ/ ဆရာမ ဦးရေ	ကျောင်းသူ/ သားဦးရေ	ဆရာနှင့် ကျောင်းသား အချိုး
၅	အလက တန်းခို:	တန်းခို:	၁	၁၄	၄၃၉	၁:၃၁
၆	အလက မင်းဇီချောင်း:	မင်းဇီချောင်း:	၂	၁၀	၁၅၀	၁:၁၅
၇	အလက ပဲစိနန်း:	ပဲစိနန်း:	၁	၁၁	၂၅၅	၁:၂၃
မြို့နယ်ချုပ်				၈၇	၂၀၄၆	၁:၂၄

(၄)အလက(ခွဲ)ကျောင်းများ

စဉ်	ကျောင်းအမည်	တည်နေရာ	အကျယ် အဝန်း(ဧ က)	ဆရာ/ ဆရာမ ဦးရေ	ကျောင်းသူ/ သား ဦးရေ	ဆရာနှင့် ကျောင်းသား အချိုး
၁	လ(ခွဲ)ပန်းနီလာ	ပန်းနီလာ	၁.၄၉	၁၁	၂၂၇	၁:၂၁
၂	လ(ခွဲ)သဲဖြူချောင်း	သဲဖြူချောင်း	၀.၃၀	၁၀	၁၉၂	၁:၁၉
၃	လ(ခွဲ)နတ်တောင်	နတ်တောင်	၀.၄၆	၁၀	၁၁၅	၁:၁၂
၄	လ(ခွဲ)ကျွဲလမ်းချောင်း	ကျွဲလမ်းချောင်း	၀.၆	၉	၁၅၇	၁:၁၇
၅	လ(ခွဲ)ယိုးငူ	ယိုးငူ	၀.၅၀	၁၂	၂၂၅	၁:၁၉
၆	လ(ခွဲ)သဲတော်	သဲတော်	၁.၂၃	၁၁	၃၀၉	၁:၂၈
၇	လ(ခွဲ)ပိန္နဲတော	ပိန္နဲတော	၁.၀၀	၁၁	၂၃၇	၁:၂၂
၈	လ(ခွဲ)နားဧွှေင်းကျ	နားဧွှေင်းကျ	၀.၉၅	၁၀	၁၅၁	၁:၁၅
၉	လ(ခွဲ)လက်ဝဲမြန်	လက်ဝဲမြန်	၀.၇၈	၁၁	၂၃၄	၁:၂၁
၁၀	လ(ခွဲ)ဒိပ္ပ	ဒိပ္ပ	၀.၇၈	၁၁	၂၁၅	၁:၂၀

စဉ်	ကျောင်းအမည်	တည်နေရာ	အကျယ် အဝန်း(ဧ က)	ဆရာ/ ဆရာမ ဦးရေ	ကျောင်းသူ/ သား ဦးရေ	ဆရာနှင့် ကျောင်းသား အချိုး
၁၁	လ(ခွဲ) သာစည်	သာစည်	၂	၁၁	၃၁၀	၁:၂၈
၁၂	လ(ခွဲ) ကြံခင်း	ကြံခင်း	၁	၉	၂၈၃	၁:၃၁
၁၃	လ(ခွဲ) ကံဦး	ကံဦး	၁	၈	၁၈၄	၁:၂၃
၁၄	လ(ခွဲ) ကုန်တန်း	ကုန်တန်း	၁	၆	၁၅၃	၁:၂၆
၁၅	လ(ခွဲ) ကံဘူး	ကံဘူး	၁	၉	၁၂၆	၁:၁၄
၁၆	လ(ခွဲ)တောဖျား ကံချောင်း	တောဖျား ကံချောင်း	၁	၈	၁၂၃	၁:၁၅
၁၇	လ(ခွဲ) ကြိမ်ချောင်း (၂)	ကြိမ်ချောင်း (၂)	၁	၉	၁၃၈	၁:၁၅
	မြို့နယ်ချုပ်			၁၆၆	၃၃၇၅	၁:၂၀

(၅) မူလွန်ကျောင်းများ

စဉ်	ကျောင်းအရေအတွက်	ဆရာ/ဆရာမဦးရေ	ကျောင်းသား/သူဦးရေ	ဆရာနှင့်ကျောင်းသား အချိုး
၁	၅၀	၄၁၇	၇၄၀၈	၁:၁၈

(၆) အမကကျောင်းများ

စဉ်	ကျောင်းအရေအတွက်	ဆရာ/ဆရာမဦးရေ	ကျောင်းသား/သူဦးရေ	ဆရာနှင့်ကျောင်းသား အချိုး
၁	၉၀	၄၅၃	၅၃၇၀	၁:၁၂

(၇) အမက(ခွဲ)ကျောင်းများ

စဉ်	ကျောင်းအရေအတွက်	ဆရာ/ဆရာမဦးရေ	ကျောင်းသား/သူဦးရေ	ဆရာနှင့်ကျောင်းသား အချိုး
၁	၁၆	၃၀	၄၉၄	၁:၁၆

(၈) မူလတန်းကြိုကျောင်း

စဉ်	ကျောင်းအမည်	ဆရာ/မဦးရေ	ကျောင်းသား/သူဦးရေ	အချိုး
၁	မူလွန်-ရွာဟောင်း	၁	၇	၁:၇
၂	မူလွန်.စံပြ (၃)	၁	၈	၁:၈
	မြို့နယ်ချုပ်	၂	၁၅	၁:၈

(ဃ) ဘုန်းတော်ကြီးသင်ပညာရေးကျောင်း

စဉ်	ကျောင်းအမည်	ဆရာ/မ ဦးရေ	ကျောင်းသား/ သူဦးရေ	အချိုး
၁	မူလွန် ဖားကြွယ်ဝ	၅	၄၀	၁:၈
၂	မူလွန် ခြင်္သေ့	၆	၈၈	၁:၁၅
၃	အမက မရိတ်ချောင်း	၃	၃၀	၁:၁၀
၄	အမက ဒွချောင်း	၃	၅၁	၁:၁၇
၅	အမက ကျင်တလင်း	၄	၃၁	၁:၈
မြို့နယ်ချုပ်		၂၁	၂၄၀	၁:၁၁

(င) ကျောင်းနေအရွယ်ကလေးများ ကျောင်းအပ်နှံမှု

စဉ်	(၅) နှစ်ပြည့်ကလေး			ကျောင်းအပ်နှံမှု			ကျောင်း အပ်နှံမှု %
	ကျား	မ	ပေါင်း	ကျား	မ	ပေါင်း	
၁	၁၅၁၅	၁၄၃၁	၂၉၄၆	၁၅၁၅	၁၄၃၁	၂၉၄၆	၁၀၀

(စ) တက္ကသိုလ်ဝင်တန်း အောင်မြင်မှု

လားစ	၂၀၁၇-၂၀၁၈ခုနှစ်				၂၀၁၈-၂၀၁၉ခုနှစ်			
	စာရင်း ရှိ	ဖြေဆို	အောင် မြင်	%	စာရင်း ရှိ	ဖြေဆို	အောင် မြင်	%
၁	၃၃၂၉	၃၀၂၉	၅၂၃	၁၇.၂၇	၃၃၄၃	၃၀၉၅	၆၈၉	၂၂.၂၆

(ဆ) ဂုဏ်ထူးရကျောင်းသားဦးရေ

စဉ်	၂၀၁၇-၂၀၁၈ ခု ပညာသင်နှစ်						၂၀၁၈-၂၀၁၉ ပညာသင်နှစ်					
	1	2	3	4	5	6	1	2	3	4	5	6
	D	D	D	D	D	D	D	D	D	D	D	D
၁	၃၈	၉	၂	၁	၁	-	၃၁	၂	-	-	၁	-

(ဇ) စာတတ်မြောက်မှုရာနှုန်း

စဉ်	မြို့နယ်လူဦးရေ	(၁၅) နှစ်အထက် လူဦးရေ	စာတတ်မြောက် ဦးရေ	စာတတ်မြောက်မှု ရာနှုန်း
၁	၁၃၉၆၇၄	၉၄၅၄၇	၈၁၂၅၅	၈၅.၉၄ %

(ဈ) သင်ကြားမှု၊ သင်ယူမှု၊ အထောက်အကူပြုစာသင်ခန်းများ ဖွင့်လှစ်နိုင်မှုအခြေအနေ

(၁) အထက ကျောင်းများ

ဇွဲ	အထက်တန်းကျောင်း						
	စာရင်း ရှိ	Media တပ်ပြီး	3PLT တပ်ပြီး	2PLT တပ်ပြီး	1PLT တပ်ပြီး	ပေါင်း	
၁	၅	၃	၂	-	-	၅	

(၂) အလက ကျောင်းများ

စီး လား	အလယ်တန်းကျောင်း					
	စာရင်းရှိ	Media တပ်ပြီး	3PLT တပ်ပြီး	2PLT တပ်ပြီး	1PLT တပ်ပြီး	ပေါင်း
၁	၁၆	-	၃	၅	၈	၁၆

(၃) အမက ကျောင်းများ

စီး လား	မူလတန်းကျောင်း					
	စာရင်းရှိ	Media တပ်ပြီး	3PLT တပ်ပြီး	2PLT တပ်ပြီး	1PLT တပ်ပြီး	ပေါင်း
၁	၁၇၆	-	-	-	၁၇၆	၁၇၆

(၃) စာကြည့်တိုက်များ ဖွင့်လှစ်နိုင်မှု

စဉ်	အုပ်ချုပ် ရေး	ပညာရေး	ပြန်ဆက်	ဘုန်းကြီး ကျောင်း	အခြား	ပေါင်း
၁	-	၃၀	-	-	-	၃၀

ကျန်းမာရေးကဏ္ဍ

၄၂။ ပုဏ္ဏားကျွန်းမြို့နယ်၏ ကျန်းမာရေးကဏ္ဍဆိုင်ရာ အချက်အလက်များမှာ အောက်ပါအတိုင်းဖြစ်ပါသည်-

(က) ဆေးရုံများ

စဉ်	ဆေးရုံအမည်	အစိုးရ/ ပုဂ္ဂလိက	ကုတင် အရေအ တွက်
၁	မြို့နယ်ဆေးရုံ	အစိုးရ	၂၅
၂	တိုက်နယ်ဆေးရုံ (ယိုးတရတ်)	အစိုးရ	၁၆
၃	တိုက်နယ်ဆေးရုံ (အလယ်ချောင်း)	အစိုးရ	၁၆
၄	တိုက်နယ်ဆေးရုံ (ပိုးရှိပြင်)	အစိုးရ	၁၆
မြို့နယ်ချုပ်		-	၇၃

(ခ) ဆေးပေးခန်းများ

စဉ်	ဆေးပေးခန်း အမည်	အစိုးရ/ ပုဂ္ဂလိက	ကုသသည့် ရောဂါအမျိုးအစား
၁	Dr.အောင်စစ်ထွန်း	ပုဂ္ဂလိက	အထွေထွေ
၂	Dr.အောင်လှိုင်	ပုဂ္ဂလိက	အထွေထွေ

(ဂ) ကျေးလက်ကျန်းမာရေးဌာန/ဌာနခွဲ

စဉ်	ကျေးလက်ကျန်းမာရေး ဌာနအမည်	ကျေးလက်ကျန်းမာရေး ဌာနခွဲအမည်	မှတ် ချက်
၁	ပိုးရှိပြင်	ကံချောင်း	
	ပိုးရှိပြင်	ပေါက်တောပြင်	

စဉ်	ကျေးလက်ကျန်းမာရေး ဌာနအမည်	ကျေးလက်ကျန်းမာရေး ဌာနခွဲအမည်	မှတ် ချက်
		ဖောင်ဆိပ်	
		ဆင်သီ	
		ဩရမ	
၂	ယိုးတရုတ်	ဆင်ထိန်းကြီး	
		ဦးရှဉ့်စွယ်	
		အောင်ဖြူပြင်	
		အောင်မြတ်လှဲ	
		ကြံခင်း	
၃	သဲတက်	c/ပြောက်ဆည်	
		ပြင်လျားရှည်	
		ကြိမ်ချောင်း	
		မြက်သောက်	
၄	ကွန်းတောင်	ဝက်နှုတ်သီး	
		တန်းစွယ်	
		ကျွဲထိုး	
		စပါးထား	
၅	အလယ်ချောင်း	သင်းပုန်းတန်း	
		ကြိမ်ကျွန်း	
		ကျွန်းချေ	
		မိုးတိမ်ပြင်	
		လက်ဝဲစာတိုက်	

(ဃ) ကျန်းမာရေးစောင့်ရှောက်မှု

စဉ်	မြို့နယ်လူဦးရေ	ဆရာဝန်မှ ကျန်းမာရေးစောင့်ရှောက်မှုနှုန်း		သူနာပြုမှ ကျန်းမာရေးစောင့်ရှောက်မှုနှုန်း		လက်ထောက် ကျန်းမာရေးမှူးမှ ကျန်းမာရေးစောင့်ရှောက်မှုနှုန်း	
		ဆရာဝန် ဦးရေ	ဆရာဝန်နှင့်လူဦးရေ အချိုး	သူနာပြု ဦးရေ	သူနာပြုနှင့် လူဦးရေ အချိုး	လ/ထ ကျန်းမာရေးမှူး	လ/ထ ကျန်းမာရေးမှူးနှင့်လူဦးရေ အချိုး
၁	၁၃၉၆၇၄	၅	၁:၂၇၉၃၄	၂၂	၁:၆၃၄၈	၄	၁:၃၄၉၁၈

(င) ဒေသတွင်းအများဆုံးဖြစ်တတ်သောရောဂါများ

စဉ်	ရောဂါအမျိုးအစား									
	ငှက်ဖျား		ဝမ်းလျှော		တီဘီ		ဝမ်းကိုက်		အသည်းရောင်	
	ဖြစ်	သေ	ဖြစ်	သေ	ဖြစ်	သေ	ဖြစ်	သေ	ဖြစ်	သေ
၁	၃၅	၁	၁၁၅၉	-	၄၇	-	၃၁၉	-	၄	-

(စ) HIV/AIDS -ရောဂါ ဖြစ်ပွား/ သေဆုံးဦးရေ

စဉ်	၂၀၁၈ ခုနှစ်		၂၀၁၉ ခုနှစ် ဇူလိုင်လထိ	
	ဖြစ်	သေ	ဖြစ်	သေ
၁	၃	-	-	-

(ဆ) ကျန်းမာရေးဆိုင်ရာ ညွှန်းကိန်းများ

ဇယား နံပါတ်	မိခင် ဦးရေ	ကလေး ဦးရေ	လူ (၁၀၀၀) လျှင်			
			မွေးနှုန်း	မိခင် သေနှုန်း	မွေးကင်းစ ကလေး သေနှုန်း	ကိုယ်ဝန် ပျက်နှုန်း
၁	၁၄၇၃	၁၄၅၀	၁၀.၀	၁.၄	၂.၈	၂.၁

လူမှုရေးအသင်းအဖွဲ့များ

၄၃။ ပုဏ္ဏားကျွန်းမြို့နယ်ရှိလူမှုရေးအသင်းအဖွဲ့များဆိုင်ရာအချက်အလက်များမှာ အောက်ပါအတိုင်းဖြစ်ပါသည်-

(က) INGO

စဉ်	INGO အမည်	ရုံး/ ရုံးခွဲ တည်နေရာ	ဆောင်ရွက်သည့် လုပ်ငန်း
	--- မရှိပါ ---		

(ခ) NGO (ဦးရေ)

စဉ်	အမျိုးသမီး ရေးရာ	မိခင်/ ကလေး	စစ်မှု ထမ်း ဟောင်း	ကြက် ခြေနှိ	အရန် မီးသတ်	စုစု ပေါင်း
၁	၉၁၁၂	၄၃၀၈	၂၅	၆၇၀	၅၀၀	၁၄၆၁၅

(ဂ) အသင်းအဖွဲ့များ

စဉ်	အသင်းအဖွဲ့အမည်	ရုံး/ ရုံးခွဲ တည်နေရာ	မှတ်ပုံ တင် အမှတ်	ဆောင်ရွက် သည့် လုပ်ငန်း
၁	နာရေးကူညီမှု အသင်း	ရွာဟောင်း ရပ်ကွက်	-	နာရေးကူညီမှု လုပ်ငန်း
၂	ဦးရာဇ်မြေလူမှုရေး အသင်း	စံပြ ရပ်ကွက်	-	လူမှုရေး လုပ်ငန်းများ
၃	PDYO	မြို့သစ်		လူမှုရေး လုပ်ငန်းများ

အားကစားနှင့် ဖျော်ဖြေရေးလုပ်ငန်းများ

၄၄။ ပုဏ္ဏားကျွန်းမြို့နယ်ရှိ အားကစားနှင့် ဖျော်ဖြေရေးလုပ်ငန်းများ ဆိုင်ရာ အချက်အလက်များမှာ အောက်ပါအတိုင်းဖြစ်ပါသည်-

စဉ်	အားကစားကွင်း						ဖျော်ဖြေရေး		
	ဘောလုံး	ဘောလီဘော	ဘတ်စကက်	တင်းနစ်	ဂေါက်	အခြား	ရုပ်ရှင်ရုံ	ပန်းခြံ	အခြား
၁	၁	-	-	-	-	-	-	-	-

အခန်း(၈)

ဘာသာရေးဆိုင်ရာအချက်အလက်များ

ဗုဒ္ဓဘာသာဆိုင်ရာ အဆောက်အဦများနှင့် သာသနာဝင်ပုဂ္ဂိုလ်များ

၄၅။ ပုဏ္ဏားကျွန်းမြို့နယ်ရှိဗုဒ္ဓဘာသာဆိုင်ရာအဆောက်အဦများနှင့် သာသနာဝင်ပုဂ္ဂိုလ်များဆိုင်ရာအချက်အလက်များအား အောက်ပါအတိုင်းဖော်ပြအပ်ပါသည်-

(က) သာသနိကအဆောက်အဦများ

စဉ်	ဘုရား	စေတီ	ပုထိုး	ဘုန်းကြီးကျောင်း	သီလရှင်ကျောင်း	ဓမ္မာရုံ
၁	၂	၅	-	၁၉၀	-	၁

(ခ) ရဟန်းသံဃာနှင့်သီလရှင်များ

စဉ်	ရဟန်း	သာမဏေ	သီလရှင်
၁	၃၆၅	၂၃၁	၂၄

(ဂ) ထင်ရှားသည့်ဘုရား၊စေတီနှင့်ပုထိုးများ

စဉ်	ဘုရား၊ စေတီ၊ ပုထိုးအမည်	တည်နေရာ
၁	ဦးရာဇ်တော်ဓာတ်စေတီ	စေတီရင်းကျေးရွာ
၂	ဂူဝဘုရား	ရွာဟောင်းရပ်ကွက်
၃	စမြို့တော်ဓာတ်စေတီ	ရွာဟောင်းရပ်ကွက်
၄	အယသမင်္ဂီစေတီ	နတ်ဆိပ်ကျေးရွာ
၅	မြို့မဇေတီ	မြို့သစ်ရပ်ကွက်
၆	တောင်ဦးစေတီ	ကျော်ဇံရွာကျေးရွာ
၇	လောကမာရဇိန်ဘုရား	အလယ်စုဂုပ်ကွက်

(ဃ) ထင်ရှားသည့်ဘုန်းတော်ကြီးကျောင်းများ

စဉ်	ဘုန်းကြီး ကျောင်းအမည်	ဆရာတော်ဘွဲ့ အမည်	တည်နေရာ
၁	ပညာပါရမီ	ဘဒ္ဒန္တ ဣန္ဒဝံသာဘိဝံသ	စံပြရပ်ကွက်
၂	မြို့မကျောင်း	ဘဒ္ဒန္တ ပဏ္ဍိတ	မြို့သစ်ရပ်ကွက်
၃	စိတ္တသုခကမ္မဋ္ဌာန်းကျောင်း	ဘဒ္ဒန္တ ခေမာစာရ	ဦးရာဇ်တောင်
၄	ကွန်းတောင်မြောက်	ဘဒ္ဒန္တ ပဏ္ဍိတ	ကွန်းတောင်ရွာ

စဉ်	ဘုန်းကြီး ကျောင်းအမည်	ဆရာတော်ဘွဲ့ အမည်	တည်နေရာ
၅	အလယ်ချောင်း	ဘဒ္ဒန္တ ကုဏ္ဍလ	အလယ်ချောင်း
၆	ကျောက်ဆိပ်	ဘဒ္ဒန္တ ပုည	ကျောက်ဆိပ်ရွာ
၇	နတ်တောင်	ဘဒ္ဒန္တ နာရဒ	နတ်တောင်ရွာ

အခြားဘာသာရေးအဆောက်အဦများ

၄၆။ပုဏ္ဏားကျွန်းမြို့နယ်ရှိအခြားဘာသာရေးအဆောက်အဦများနှင့်ဆိုင်သောအချက်အလက်များအား အောက်ပါအတိုင်းဖော်ပြအပ်ပါသည်-

စဉ်	ခရစ်ယာန်		အစ္စလာမ်		ဟိန္ဒူ ဘုရားကျောင်း		တရုတ်ဘုန်း ကြီးကျောင်း	
	မြို့	ကျေး လက်	မြို့	ကျေး လက်	မြို့	ကျေး လက်	မြို့	ကျေး လက်
၁	-	၄	-	၁	-	-	-	-

သမိုင်းဝင် ထင်ရှားသောအဆောက်အဦနှင့် နေရာများ

၄၇။ပုဏ္ဏားကျွန်းမြို့နယ်ရှိသမိုင်းဝင်ထင်ရှားသောအဆောက်အဦနှင့် နေရာများမှာ အောက်ပါအတိုင်းဖြစ်ပါသည်-

စဉ်	သမိုင်းဝင် အဆောက်အဦ	တည်နေရာ	ယဉ်ကျေးမှု ဇုန်အမည်	တည် နေရာ
၁	ဦးရာဇ်တောင်စေတီ	ပုဏ္ဏားကျွန်း	-	
၂	စမြို့တော်ဓာတ်စေတီ	ပုဏ္ဏားကျွန်း	-	
၃	ဂူဝဘုရား	ပုဏ္ဏားကျွန်း		

စဉ်	သမိုင်းဝင် အဆောက်အဦ	တည်နေရာ	ယဉ်ကျေးမှု ဇုန်အမည်	တည် နေရာ
၄	အယသမင်္ဂီစေတီ	ပုဏ္ဏားကျွန်း		
၅	ကျောက်ဝေတောင် စေတီ	ဒီပါရုံ	-	
၆	ဘဲငါးရာစေတီ	ယိုးတရုတ်	-	
၇	တရားဂူတောင်စေတီ	အလယ်ချောင်း	-	
၈	နားသီးတော်စေတီ	သဲတော်		

အခန်း(၉)

ဒေသဖွံ့ဖြိုးရေးဆိုင်ရာအချက်အလက်များ

ဒေသဖွံ့ဖြိုးရေးလုပ်ငန်းများ ဆောင်ရွက်နိုင်မှုအခြေအနေ

၄၈။ ပုဏ္ဏားကျွန်းမြို့နယ်၏ ဒေသဖွံ့ဖြိုးရေးလုပ်ငန်းများ ဆောင်ရွက်မှု အခြေအနေမှာအောက်ပါအတိုင်းဖြစ်ပါသည်-

(က) ကျေးလက်ဒေသဖွံ့ဖြိုးတိုးတက်ရေးဦးစီးဌာနနှင့် ကျေးလက်လမ်းဦးစီးဌာနတို့မှဆောင်ရွက်သည့် လုပ်ငန်းများ

(ခ) မြို့- ကျေးလက်၊ ကျေးရွာချင်းဆက်လမ်းများ

ပ	လမ်းအရေအတွက်	အရှည် (မိုင်-ဖာလုံ)	အမျိုးအစား							
			၅ ဖိ		ကျောက် ချော	မြေ သား	ဂံ	၅ ဖိ		
			အရေအတွက်	မိုင်/ဖာလုံ				အရေအတွက်	မိုင်/ဖာလုံ	
-	-	၁	၆/၃	၃	၆/၂.၅	-	-	၂	၃/၇.၆၈	

(၂) တံတားများ

စဉ်	တံတားအမည်	အရှည်(ပေ)	အမျိုးအစား	ဆောက်လုပ်မှုပုံစံ	
				အသစ်	ပြင်ထိန်း
၁	လက်ဝဲစာတိုက် - ဖောင်ဆိပ် ကျေးရွာချင်း ဆက်လမ်းပေါ်ရှိ တံတား	၂၀'x၁၄'x၃၀'	သံကူကွန်ကရစ်	အသစ်	
၂	စေတီရင်း - ရေပေါက်ချောင်းလမ်းပေါ်ရှိ အမှတ်(၁) သံကူကွန်ကရစ် တံတား တည်ဆောက်ခြင်း	၁၀'x၁၄'x၈'	သံကူကွန်ကရစ်	အသစ်	
၃	စေတီရင်း - ရေပေါက်ချောင်းလမ်းပေါ်ရှိ အမှတ်(၇) သံကူကွန်ကရစ် တံတား တည်ဆောက်ခြင်း	၂၀'x၁၄'x၁၁'	သံကူကွန်ကရစ်	အသစ်	
၄	နတ်ဆိပ်-တန်းခိုးလမ်းပေါ်ရှိ အမှတ်(၆) သံကူကွန်ကရစ် တံတားတည်ဆောက်ခြင်း	၁၀'x၁၄'x၈'	သံကူကွန်ကရစ်	အသစ်	

စဉ်	တံတားအမည်	အရှည်(ပေ)	အမျိုးအစား	ဆောက်လုပ်မှုပုံစံ	
				အသစ်	ပြင်ထိန်း
၅	နတ်ဆိပ်-တန်းခိုးလမ်းပေါ်ရှိ အမှတ်(၈) သံကူကွန်ကရစ် တံတားတည်ဆောက်ခြင်း	၁၀'x၁၄'x၈'	သံကူကွန်ကရစ်	အသစ်	
၆	နတ်ဆိပ်-တန်းခိုးလမ်းပေါ်ရှိ အမှတ်(၉) သံကူကွန်ကရစ် တံတားတည်ဆောက်ခြင်း	၁၀'x၁၄'x၈'	သံကူကွန်ကရစ်	အသစ်	
၇	နတ်ဆိပ်-တန်းခိုးလမ်းပေါ်ရှိ အမှတ်(၁၀) သံကူကွန်ကရစ် တံတားတည်ဆောက်ခြင်း	၁၀'x၁၄'x၈'	သံကူကွန်ကရစ်	အသစ်	
၈	နတ်ဆိပ်-တန်းခိုးလမ်းပေါ်ရှိ အမှတ်(၁၁) သံကူကွန်ကရစ် တံတားတည်ဆောက်ခြင်း	၁၀'x၁၄'x၈'	သံကူကွန်ကရစ်	အသစ်	
၉	နတ်ဆိပ်-တန်းခိုးလမ်းပေါ်ရှိ အမှတ်(၁၂) သံကူကွန်ကရစ် တံတားတည်ဆောက်ခြင်း	၁၀'x၁၄'x၈'	သံကူကွန်ကရစ်	အသစ်	

(၃)သောက်သုံးရေရရှိရေးလုပ်ငန်း

စဉ်	လုပ်ငန်း တည်နေရာ	အမျိုးအစားနှင့်အတိုင်းအတာ					အကျိုးငှါ ဧည့်အိမ်ခြေ
		ရေ ကန်	ရေ တွင်း	အဝီစိ တွင်း	လျှို ပိတ်	မြစ်ရေ တင်	
၁	ကံဦး	၁	-	-	-	-	၁၃၀
၂	ပြင်လျားရှည်	၁	-	-	-	-	၂၂၈
၃	အထက်မြတ်လှဲ	၁	-	-	-	-	၁၂၆
၄	အမဲခင်	၁	-	-	-	-	၈၉
၅	သာယာကုန်း	-	-	-	၁	-	၁၃၆
၆	မကျည်းချောင်း	-	-	-	၁	-	၁၄၀
၇	ကန်ချောင်း	၁	-	-	-	-	၁၇၇
၈	ရေပေါက်ချောင်း	၁	-	-	-	-	၇၃
၉	ပေါက်တောပြင်	၁	-	-	-	-	၃၁၃
၁၀	ဆားတောင်ပို့	၁	-	-	-	-	၂၇
၁၁	ဒီပါရုံ	၁	-	-	-	-	၁၅၂
၁၂	ပဒေသာရွာ(ဟောင်း)	၁	-	-	-	-	၅၈
၁၃	ဖာပွေ(ခွေးသေ)	၁	-	-	-	-	၅၉
၁၄	ကုလားချောင်း (ကျွန်းချေ)	၁	-	-	-	-	၇၃
၁၅	ဆင်အင်းကြီး	၁	-	-	-	-	၉၇
၁၆	ဒိပ္ပ(ပိန္နဲတော)	၁	-	-	-	-	၄၆
၁၇	သာစည်	၁	-	-	-	-	၇၂
၁၈	သဲဖြူချောင်း	၁	-	-	-	-	၁၄၉
၁၉	ဂန့်ဂါ(ရခိုင်)	၁	-	-	-	-	၁၃၄
၂၀	ပြိုင်းတော	၁	-	-	-	-	၁၉

စဉ်	လုပ်ငန်း တည်နေရာ	အမျိုးအစားနှင့်အတိုင်းအတာ					အကျိုး ပြု အိမ်ခြေ
		ရေ ကန်	ရေ တွင်း း	အဝီစိ တွင်း	လျှို ပိတ်	မြစ်ရေ တင်	
၂၁	ဖုန်းဆိုး	၁	-	-	-	-	၅၇
၂၂	ဖောင်ဆိပ်	၁	-	-	-	-	၂၀၀
၂၃	ပိန္နဲတော	၁	-	-	-	-	၁၉၉
၂၄	တောင်ရင်း	-	-	-	၁	-	၃၁
၂၅	စေတီရင်း	၁	-	-	-	-	၃၁
၂၆	သရက်ချို	၁	-	-	-	-	၁၀၉
၂၇	ရှင်တော်	၁	-	-	-	-	၂၄၃
၂၈	အင်နိုပြင်	၁	-	-	-	-	၄၄
၂၉	ကျော်ဇံ	၁	-	-	-	-	၁၁၅
၃၀	ပဒေသာရွာသစ်	၁	-	-	-	-	၆၆
၃၁	ဆင်သီ	-	-	-	၁	-	၃၀၉
စုစုပေါင်း		၂၇			၄		၃၇၀၂

(၄) လျှပ်စစ်မီးလင်းရေးလုပ်ငန်း

စဉ်	လုပ်ငန်း တည်နေရာ	ဆောင်ရွက်သည့်နည်းလမ်း						အကျိုးပြုအိမ်ခြေ
		မဟာ ဝါတ် အား	မီး စက်	နေ ရောင် ခြည်	လေ	ရေအား	ဇီဝ	
၁	ပုဏ္ဏားကျွန်းမြို့	-	-	၆၄၈	-	-	-	၆၄၈
	မြို့နယ်ချုပ်	-	-	၆၄၈	-	-	-	၆၄၈

(၅) မြစိမ်းရောင်ကျေးရွာစီမံကိန်းလုပ်ငန်း

စဉ်	ကျေးရွာအမည်	အိမ် ခြေ	အိမ် ထောင်စု	ခွင့်ပြုငွေ ကျပ်(သိန်း)
၁	ယိုးတရုတ်	၁၁၅၃	၁၁၉၄	၃၀၀
၂	အောက်မြတ်လှဲ	၁၅၁	၁၃၆	၃၀၀
၃	စပါးထား	၃၄၅	၃၅၀	၃၀၀
၄	အောင်ဇေယျ	၈၇	၉၀	၃၀၀
၅	မကျည်းချောင်း	၁၄၃	၁၄၄	၃၀၀
၆	အလယ်ချောင်း	၃၇၈	၃၇၇	၃၀၀
၇	သင်းပုန်းတန်း	၄၈၇	၅၀၆	၃၀၀
၈	ကံပြင်	၁၁၈	၁၁၈	၃၀၀
၉	အိုင်ဒင်	၁၁၆	၁၁၇	၃၀၀
၁၀	ငှက်ကြီးကျွန်း	၁၃၂	၁၃၇	၃၀၀
၁၁	တန်းခိုး	၂၇၂	၂၉၉	၃၀၀
၁၂	တန်းစွယ်	၁၂၉	၁၅၀	၃၀၀
၁၃	အထုတ်သည်	၁၇၀	၁၈၀	၃၀၀
၁၄	တံဘက်လှန်း	၁၄၂	၁၄၈	၃၀၀
၁၅	အလယ်ကျွန်း	၁၃၉	၁၄၅	၃၀၀
၁၆	ကွမ်းတောင်	၆၃၁	၆၃၂	၃၀၀
၁၇	ကုလားချောင်း	၂၈၃	၃၁၆	၃၀၀
၁၈	မက္ကလာကျ	၁၅၄	၁၇၄	၃၀၀

စဉ်	ကျေးရွာအမည်	အိမ် ခြေ	အိမ် ထောင်စု	ခွင့်ပြုငွေ ကျပ်(သိန်း)
၁၉	ကုန်းတန်းကြိမ်ချောင်း	၁၆၈	၁၈၅	၃၀၀
၂၀	ကံချောင်း	၁၉၀	၁၉၈	၃၀၀
၂၁	ခွဆုံ	၁၄၀	၁၄၄	၃၀၀
၂၂	သားပုန်	၁၃၉	၁၆၀	၃၀၀
၂၃	ကျောက်ဆိပ်	၄၅၀	၄၇၀	၃၀၀
၂၄	ကျွဲလမ်းချောင်း	၁၈၅	၁၉၂	၃၀၀
၂၅	ပဲစိနန်း	၂၆၅	၂၇၅	၃၀၀
၂၆	သာစည်	၂၅၇	၃၃၇	၃၀၀
၂၇	လက်ဝဲမြန်	၂၂၃	၂၃၀	၃၀၀
၂၈	စေတီပြင်	၁၃၂	၁၃၅	၃၀၀
၂၉	ရဟတ်တောင်	၁၃၀	၁၃၈	၃၀၀
၃၀	ခြံသေ့	၁၄၅	၁၅၂	၃၀၀
၃၁	မြက်သောက်	၁၂၅	၁၂၅	၃၀၀
၃၂	အထက်မြက်လှဲ	၁၆၅	၁၇၁	၃၀၀
၃၃	တောဖျားကံချောင်း	၁၃၃	၁၃၆	၃၀၀
၃၄	ဆားငံကန်	၁၀၇	၁၀၇	၃၀၀
၃၅	နတ်တောင်	၉၇	၁၀၂	၃၀၀
၃၆	ကြိမ်ချောင်း	၆၈	၇၂	၃၀၀
စုစုပေါင်း		၈၁၀၂	၈၁၀၂	၁၀၈၀.၀၀

(၆) ကျေးလက်အိမ်ယာဖွံ့ဖြိုးရေးလုပ်ငန်း

စဉ်	ကျေးရွာအမည်	ခွင့်ပြုအိမ်ခြေ	ပြီးစီးအိမ်ခြေ	ကုန်ကျငွေ (ကျပ်သိန်း)
-	-- မရှိပါ --			

(၇) ကျေးလက်အိမ်သာလုပ်ငန်း

စဉ်	ကျေးရွာအမည်	ခွင့်ပြုလုံးရေ	ပြီးစီးလုံးရေ	ကုန်ကျငွေ ကျပ်(သိန်း)
၁	-- မရှိပါ --			

(ခ) အစိုးရနှင့်ပြည်သူ့ဆောင်ရွက်သည့်ဒေသဖွံ့ဖြိုးရေးလုပ်ငန်းများ

စဉ်	လုပ်ငန်းအမည်	အရွယ်အစား/အရှည်	ကုန်ကျငွေ			ပြီးစီးရက်
			အစိုးရ	ပြည်သူ	ပေါင်း	
-	-- မရှိပါ --					

မြို့ပြစီမံကိန်း (Town Plan) နှစ်(၃၀)အတွက် မြေအသုံးချမှုဆိုင်ရာ လျာထားချက်

၄၉။ မြို့ပြစီမံကိန်း (Town Plan) နှစ် (၃၀)အတွက် မြေအသုံးချမှုဆိုင်ရာ လျာထားချက်မှာ အောက်ပါအတိုင်းဖြစ်ပါသည်-

စဉ်	လျာထားမည့် မြေဧက	လျာထားမည့် မြေကွက်ပေါင်း	လျာထားမည့်နေရာ
၁	၅၀	-	စံပြရပ်ကွက်
၂	၄၀	-	ဦးရာဇ်တောင်ခြေရင်း နတ်ဆိပ်အုပ်စု၊

စဉ်	လျာထားမည့် မြေဧက	လျာထားမည့် မြေကွက်ပေါင်း	လျာထားမည့်နေရာ
၃	၁၆၅	-	-

အခန်း(၁၀)

အထွေထွေ

အခြားတင်ပြလိုသောအချက်များ

၅၀။ အခြားတင်ပြရန် မရှိပါ။

နိဂုံး

၅၁။ ပုဏ္ဏားကျွန်းမြို့နယ်၏ ဒေသဆိုင်ရာအချက်အလက်များကို ဌာနဆိုင်ရာ များမှပေးပို့သော အချက်အလက်များ၊ ဒေသဆိုင်ရာ အချက်အလက် စာစောင်များ၊ မှတ်တမ်းများအပေါ်တွင် အခြေခံလျက် အကျဉ်းချုံးပြုစုထားခြင်း ဖြစ်ပါသည်။ ဒေသဆိုင်ရာ အချက်အလက်များအား မှတ်တမ်းတင်စုစည်းတင်ပြခြင်းအားဖြင့် ပုဏ္ဏားကျွန်းမြို့နယ်တစ်ခုလုံး၏ အချက်အလက်နှင့် ဖွံ့ဖြိုးတိုးတက်မှု အခြေအနေများကို လေ့လာသိရှိနိုင်ပြီးလုပ်ငန်းများကို အထောက်အကူ ပြုနိုင်မည်ဟု သုံးသပ်မိပါကြောင်း တင်ပြအပ်ပါ သည်။

မြို့နယ်အုပ်ချုပ်ရေးမှူး

မြို့နယ်အထွေထွေအုပ်ချုပ်ရေးဦးစီးဌာန

ပုဏ္ဏားကျွန်းမြို့နယ်

ရက်စွဲ၊ ၂၀၁၉ ခုနှစ်၊ စက်တင်ဘာလ (၃၀) ရက်