

ပဲခူးတိုင်းဒေသကြီး

ပြည်ခရိုင်

မြို့နယ်အထွေထွေအုပ်ချုပ်ရေးဦးစီးဌာန

ရွှေတောင်မြို့နယ်

ဒေသဆိုင်ရာအချက်အလက်များ

ရက်စွဲ၊ ၂၀၁၉ ခုနှစ်၊ စက်တင်ဘာလ( )ရက်

မာတိကာ

စဉ်	အကြောင်းအရာ	စာမျက်နှာ	
		မှ	ထိ
	မြေပုံ		
	အခန်း(၁) နိဒါန်း နှင့် ဒေသသမိုင်း		
၁။	နိဒါန်း	၁	-
၂။	ဒေသသမိုင်းအကျဉ်း	၂	၄
	အခန်း(၂) ပထဝီဝင်အနေအထား		
၃။	တည်နေရာနှင့် အကျယ်အဝန်း	၄	၅
၄။	နယ်နိမိတ်	၅	-
၅။	မြေမျက်နှာသွင်ပြင်	၅	-
၆။	ရေဆင်း	၆	-
၇။	ပင်လယ်ရေမျက်နှာပြင်အထက်အမြင့်	၆	-
	အခန်း(၃) ရာသီဥတုနှင့်သဘာဝပတ်ဝန်းကျင်		
၈။	ရာသီဥတု	၆	၇
၉။	သဘာဝပေါက်ပင်	၇	-
၁၀။	တောရိုင်းတိရစ္ဆာန်များ	၇	-
၁၁။	သဘာဝပတ်ဝန်းကျင်လက်ရှိအခြေအနေ	၈	-
၁၂။	သဘာဝပတ်ဝန်းကျင်ထိန်းသိမ်းရေးလုပ်ငန်းများ	၈	-

စဉ်	အကြောင်းအရာ	စာမျက်နှာ	
		မှ	ထိ
၁၃။	သဘာဝဘေးအန္တရာယ် ကျရောက်မှု	၈	၉
	<b>အခန်း(၄) လူဦးရေဆိုင်ရာအချက်အလက်များ</b>		
၁၄။	နေထိုင်သည့်တိုင်းရင်းသားလူမျိုးစုများ	၉	-
၁၅။	အိမ်ခြေ ၊ အိမ်ထောင်စုနှင့်လူဦးရေ (က)အိမ်ခြေ/အိမ်ထောင်စု (ခ)လူဦးရေ	၁၀	-
၁၆။	လူဦးရေတိုးနှုန်းနှင့် ကျား/မ အချိုး (က)လူဦးရေတိုးနှုန်းနှင့်ကျား/မ အချိုး (ခ)မွေးဖွား၊သေဆုံး၊ပြောင်းဝင်၊ပြောင်းထွက်လူဦးရေ	၁၁	-
၁၇။	ကိုးကွယ်သည့်ဘာသာ	၁၁	-
၁၈။	နိုင်ငံခြားသားများနေထိုင်မှု	၁၂	-
	<b>အခန်း(၅) အုပ်ချုပ်ရေးဆိုင်ရာအချက်အလက်များ</b>		
၁၉။	အုပ်ချုပ်ရေးနယ်မြေ ဖွဲ့စည်းမှု	၁၂	-
၂၀။	ရွေးကောက်ပွဲဆိုင်ရာ ကိစ္စရပ်များ (က)မြို့နယ်ရွေးကောက်ပွဲကော်မရှင်အဖွဲ့ခွဲ အဖွဲ့ဝင်စာရင်း (ခ) ဆန္ဒမဲပေးပိုင်ခွင့်ရှိသူဦးရေ (ဂ) နိုင်ငံရေးပါတီများ (ဃ)ရွေးချယ်ခံရသောလွှတ်တော်ကိုယ်စားလှယ်များ	၂၂	၂၅

စဉ်	အကြောင်းအရာ	စာမျက်နှာ	
		မှ	ထိ
	အခန်း(၆) စီးပွားရေးဆိုင်ရာ အချက်အလက်များ		
၂၁။	စီးပွားရေးဆိုင်ရာ ခြုံငုံသုံးသပ်ချက်	၂၅	-
၂၂။	မြေအသုံးချမှု	၂၆	-
၂၃။	ဆည်မြောင်းတာဝန်များနှင့်ဆည်ရေသောက်ဧရိယာ (က) အစိုးရဆည်များ (ခ) ကိုယ့်အားကိုယ်ကိုးဆည်များ (ဂ) မြစ်ရေတင်စီမံကိန်းများ (ဃ) တာဝန်များ/ရေထိန်းတံခါးများ	၂၇	၂၈
၂၄။	စိုက်ပျိုးရေးလုပ်ငန်း (က) အဓိကသီးနှံ(၁၀)မျိုး စိုက်ပျိုးထုတ်လုပ်မှု (ခ) နှစ်ရှည်သီးနှံစိုက်ပျိုးမှုအခြေအနေ (ဂ) အခြားဈေးကွက်ဝင်သီးနှံများစိုက်ပျိုးထုတ်လုပ်မှု (ဃ) လယ်ယာသုံးစက်ကိရိယာ သုံးစွဲမှုအခြေအနေ (င) လယ်ယာသုံးထယ်၊ ထွန်နှင့်ကျွဲ၊ နွားကောင်ရေ (စ) ဒေသတွင်းဆန်ဖူလုံမှုရာခိုင်နှုန်း (ဆ) ဒေသတွင်းဆီဖူလုံမှုရာခိုင်နှုန်း	၂၉	၃၂
၂၅။	မွေးမြူရေးလုပ်ငန်း (က) မွေးမြူရေးဇုန်များ (ခ) မြို့နယ်မွေးမြူရေး(ကောင်ရေ) (ဂ) မြို့နယ်အသားထုတ်လုပ်မှု(ပိဿာ)	၃၃	၃၄

စဉ်	အကြောင်းအရာ	စာမျက်နှာ	
		မှ	ထိ
	(ဃ) မြို့နယ်ကြက်/ဘဲ/ငှက်/ငှက်ထုတ်လုပ်မှု(လုံး) (င) နို့ထွက်ပစ္စည်းထုတ်လုပ်မှု (စ) မြို့နယ်ငါးပုစွန်မွေးမြူမှုအခြေအနေ (ဆ) ရေချို၊ ရေငန်ငါးဖမ်းလုပ်ငန်းမှ အသားထုတ်လုပ်မှု		
၂၆။	စက်မှုလက်မှုလုပ်ငန်း (က) စက်မှုဇုန်များ (ခ) မြို့နယ်ရှိစက်ရုံများ (ဂ) မြို့နယ်ရှိအလုပ်ရုံများ (ဃ) အိမ်တွင်းစက်မှုလက်မှုလုပ်ငန်းများ	၃၅	၃၆
၂၇။	သစ်တောလုပ်ငန်းဆောင်ရွက်မှုအခြေအနေ (က) သစ်တောများ (ခ) စီးပွားဖြစ်သစ်တောစိုက်ခင်း (ဂ) သစ်ထုတ်လုပ်မှု (ဃ) သစ်တောထွက်ပစ္စည်းများ	၃၆	၃၇
၂၈။	တွင်းထွက်ပစ္စည်းထုတ်လုပ်မှုလုပ်ငန်း (က) ဓာတ်သတ္တုတူးဖော်ထုတ်လုပ်မှု (ခ) ကျောက်မျက်တူးဖော်ထုတ်လုပ်မှု	၃၈	-
၂၉။	စွမ်းအင်နှင့်လျှပ်စစ်ကဏ္ဍ (ဂ) ဓာတ်ဆီ/ဒီဇယ် အရောင်းဆိုင်များ (စ) သဘာဝဓါတ်ငွေ့အရောင်းဆိုင်များ	၃၈	၄၁
၃၀။	ပို့ဆောင်ရေးနှင့်လမ်းပန်းဆက်သွယ်ရေးလုပ်ငန်း	၄၃	-

စဉ်	အကြောင်းအရာ	စာမျက်နှာ	
		မှ	ထိ
	(က) လေကြောင်းလမ်း (ခ) ရေကြောင်းလမ်း (ဂ) ရထားလမ်းနှင့်ဘူတာရုံများ (ဃ) ကားဂိတ်များ		
၃၁။	ပြည်သူ့ဆောက်လုပ်ရေးလုပ်ငန်းများ (က)ကားလမ်းများ (ခ) မြို့နယ်ချင်းဆက်လမ်းများ (ဂ) တံတားများ (ဃ) လမ်း၊တံတားသုံးစက်ကိရိယာများ (င) လမ်း၊တံတားအသုံးပြုခကောက်ခံသည့်လုပ်ငန်း	၄၄	၄၆
၃၂။	ဟိုတယ်နှင့်ခရီးသွားလုပ်ငန်း (က) ဟိုတယ်၊ မိုတယ်၊အင်း၊ တည်းခိုခန်း ( ခ ) ကမ်းခြေ/ အပန်းဖြေနေရာ	၄၆	-
၃၃။	သမဝါယမအသင်းများ	၄၇	-
၃၄။	စီးပွားရေးဆိုင်ရာ အခြေခံအဆောက်အဦများ (က) ကုမ္ပဏီ၊ ကုန်စည်ဒိုင်၊ပွဲရုံ၊ဈေးနှင့်ကုန်တိုက်များ ( ခ ) ဘဏ်များ ( ဂ ) စတိုးဆိုင်နှင့်အရောင်းဆိုင်များ	၄၇	၄၉
၃၅။	စည်ပင်သာယာရေးလုပ်ငန်းများ (က)ဈေးလုပ်ငန်း ( ခ )သောက်သုံးရေရရှိရေးလုပ်ငန်း ( ဂ )သန့်ရှင်းရေးလုပ်ငန်း	၄၉	၅၁

စဉ်	အကြောင်းအရာ	စာမျက်နှာ	
		မှ	ထိ
	(ဃ )လမ်း၊တံတားလုပ်ငန်း		
၃၆။	ပုံနှိပ်လုပ်ငန်းနှင့် မီဒီယာလုပ်ငန်းများ (က) ပုံနှိပ်လုပ်ငန်းနှင့် တေးသံသွင်း၊ ဗွီဒီယို (ခ) မီဒီယာလုပ်ငန်းများ	၅၁	၅၂
၃၇။	ပြည်တွင်း အသားတင်ထုတ်လုပ်မှုနှင့်ဝန်ဆောင်မှု တန်ဖိုး	၅၇	-
၃၈။	လူတစ်ဦးချင်းဝင်ငွေ	၅၇	-
၃၉။	အသက်မွေးဝမ်းကြောင်းလုပ်ငန်းအလိုက် အလုပ်လုပ် သူဦးရေ	၅၈	-
၄၀။	အလုပ်လုပ်နိုင်သူဦးရေနှင့် အလုပ်လက်မဲ့ဦးရေ	၅၈	-
	အခန်း(၇) လူမှုရေးဆိုင်ရာ အချက်အလက်များ		
၄၁။	ပညာရေးကဏ္ဍ (က) အဆင့်မြင့်ပညာ (ခ) အခြေခံပညာ (ဂ) မူလတန်းကြိုကျောင်း (ဃ) ဘုန်းတော်ကြီးသင်ပညာရေးကျောင်း (င) ကျောင်းနေအရွယ်ကလေးများ ကျောင်းအပ်နှံမှု (စ) တက္ကသိုလ်ဝင်တန်းအောင်မြင်မှု (ဆ) စာတတ်မြောက်မှု ရာခိုင်နှုန်း (ဇ) သင်ကြားမှု သင်ယူမှုအထောက်အကူပြုစာသင်	၅၉	၆၆

စဉ်	အကြောင်းအရာ	စာမျက်နှာ	
		မှ	ထိ
	ခန်းများဖွင့်လှစ်နိုင်မှု (ဈ) စာကြည့်တိုက်များဖွင့်လှစ်နိုင်မှု		
၄၂။	ကျန်းမာရေးကဏ္ဍ (က) ဆေးရုံများ (ခ) ဆေးပေးခန်းများ (ဂ) ကျေးလက်ကျန်းမာရေးဌာန/ဌာနခွဲ (ဃ) ကျန်းမာရေးစောင့်ရှောက်မှု (င) ဒေသတွင်း အများဆုံးဖြစ်တတ်သောရောဂါများ (စ) HIV/ AIDS-ရောဂါ ဖြစ်ပွား/ သေဆုံးဦးရေ (ဆ) ကျန်းမာရေးဆိုင်ရာ အညွှန်းကိန်းများ	၆၆	၇၁
၄၃။	လူမှုရေးအသင်းအဖွဲ့များ (က) INGO (ခ) NGO (ဦးရေ) (ဂ) အသင်းအဖွဲ့များ	၇၁	၇၂
၄၄။	အားကစားနှင့်ပျော်ဖြေရေးလုပ်ငန်းများ	၇၃	-
	အခန်း(၈) ဘာသာရေးဆိုင်ရာအချက်အလက်များ		



စဉ်	အကြောင်းအရာ	စာမျက်နှာ	
		မှ	ထိ
၄၅။	ဗုဒ္ဓဘာသာဆိုင်ရာအဆောက်အဦများနှင့်သာသနာဝင်ပုဂ္ဂိုလ်များ (က) သာသနိကအဆောက်အဦများ (ခ) ရဟန်းသံဃာနှင့်သီလရှင်များ (ဂ) ထင်ရှားသည့်ဘုရား၊စေတီ၊ပုထိုးများ (ဃ) ထင်ရှားသည့်ဘုန်းတော်ကြီးကျောင်းများ	၇၃	၇၄
၄၆။	အခြားဘာသာရေးအဆောက်အဦများ	၇၄	-
၄၇။	သမိုင်းဝင်ထင်ရှားသောအဆောက်အဦနှင့်နေရာများ	၇၅	-
	<b>အခန်း(၉) ဒေသဖွံ့ဖြိုးရေးဆိုင်ရာအချက်အလက်များ</b>		
၄၈။	ဒေသဖွံ့ဖြိုးရေးလုပ်ငန်းများဆောင်ရွက်နိုင်မှုအခြေအနေ (က) ကျေးလက်ဒေသဖွံ့ဖြိုးတိုးတက်ရေးဦးစီးဌာနမှဆောင်ရွက်သည့်လုပ်ငန်းများ (ခ) အစိုးရနှင့်ပြည်သူ့ဆောင်ရွက်သည့်ဒေသဖွံ့ဖြိုးရေးလုပ်ငန်းများ	၇၅	၇၇
၄၉။	မြို့ပြစီမံကိန်း(TownPlan)နှစ်(၃၀)အတွက်မြေအသုံးချမှုဆိုင်ရာလျာထားမှု	၇၈	-
	<b>အခန်း(၁၀) အထွေထွေ</b>		
၅၀။	အခြားတင်ပြလိုသောအချက်များ	၇၉	-
၅၁။	နိဂုံး	၇၉	-



# ပဲခူးတိုင်းဒေသကြီး၊ ပြည်ခရိုင် ၊ ရွှေတောင်မြို့နယ်မြေပုံ















စကေး ၁လက်မ = ( ၂ )မိုင်

ပန်းတောင်းမြို့နယ်

ပြည်မြို့နယ်

သဲကုန်းမြို့နယ်

## မြေပုံအညွှန်း

-  မြို့
-  ကျေးရွာအုပ်စု
-  ကျေးရွာခွဲ
-  မြို့နယ် နယ်နိမိတ်ခြား
-  နယ်နိမိတ်ခြား
-  ကားလမ်း
-  လူသွားလမ်း
-  မြစ်/ချောင်း
-  ရေတော်မိုးတော်ကွင်း
-  သစ်တောမြေ
-  ကုန်းပြင်မြေ
-  ရေနက်ကွင်း

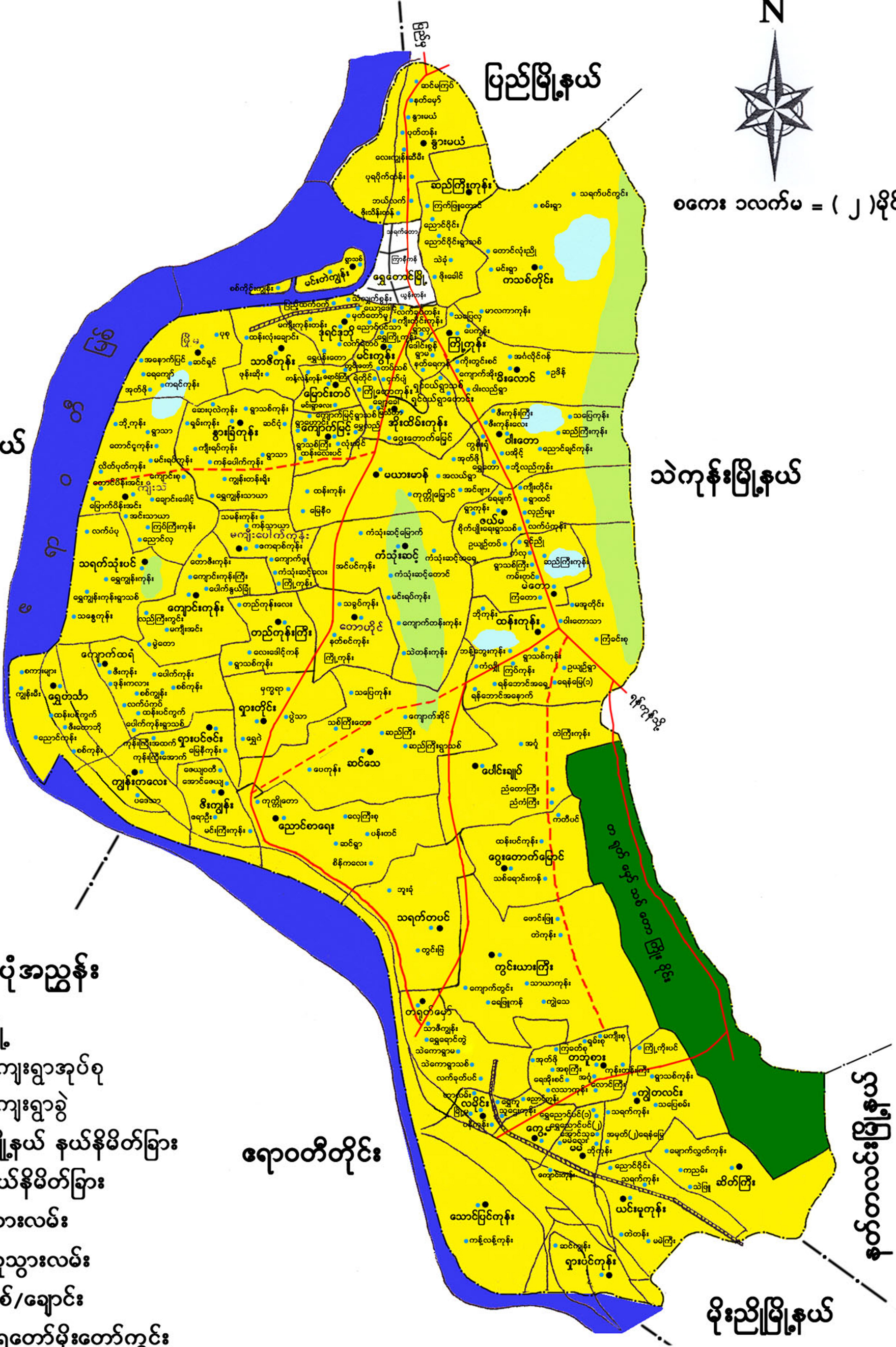
- မြို့
- ကျေးရွာအုပ်စု
- ကျေးရွာခွဲ
- မြို့နယ် နယ်နိမိတ်ခြား
- နယ်နိမိတ်ခြား
- ကားလမ်း
- လူသွားလမ်း
- မြစ်/ချောင်း
- ရေတော်မိုးတော်ကွင်း
- သစ်တောမြေ
- ကုန်းပြင်မြေ
- ရေနက်ကွင်း

ရောဝတီတိုင်း

နတ်တလင်းမြို့နယ်

မိုးညိုမြို့နယ်

ရပ်ကွက် (၃) ၊ အုပ်စု (၄၈) ၊ ကျေးရွာခွဲ (၂၉၇)





ရွှေတောင်မြို့နယ်ဒေသဆိုင်ရာအချက်အလက်များ

အခန်း(၁)

နိဒါန်းနှင့်ဒေသသမိုင်း

နိဒါန်း

၁။ အထွေထွေအုပ်ချုပ်ရေးဦးစီးဌာနသည် ပြည်ထောင်စုအစိုးရအဖွဲ့ရုံး၊ ဝန်ကြီးဌာနအောက်ရှိ ဌာနဖြစ်ပြီး တရားဥပဒေစိုးမိုးရေး၊ ရပ်ရွာအေးချမ်းသာယာရေး၊ နိုင်ငံတော်အစိုးရ၏ မူဝါဒများအကောင်အထည်ဖော်ရေး၊ ကောင်းမွန်သောအုပ်ချုပ်ရေးစနစ်ဖော်ဆောင်ရေးနှင့် ပြည်သူ့ဗဟိုပြုဒေသဖွံ့ဖြိုးရေး လုပ်ငန်းများ ဆောင်ရွက်ရေးဟူသော ရည်မှန်းချက်တာဝန်များကိုအောင်မြင် အောင်ဆောင်ရွက်လျက်ရှိပါသည်။ အထွေထွေအုပ်ချုပ်ရေးဦးစီးဌာနတွင် တာဝန်ထမ်းဆောင်ကြသည့် အဆင့်ဆင့်သော အရာထမ်း၊ အမှုထမ်းများသည် ရုံးချုပ်အဆင့်မှအောက်ခြေ ရပ်ကွက်/ ကျေးရွာ အုပ်စုအဆင့်အထိ အထွေထွေအုပ်ချုပ်ရေးဦးစီးဌာနရုံးအသီးသီးတွင် တာဝန်ထမ်းဆောင်ကြပြီး နိုင်ငံတော်အုပ်ချုပ်ရေး ယန္တရားချောမွေ့စွာလည်ပတ်ရေးတွင် ပါဝင်ဆောင်ရွက်ခြင်း၊ ဝန်ကြီးဌာန၏ရည်မှန်းချက် တာဝန်များအခြားဝန်ကြီးဌာနမှ ပေးအပ်သော တာဝန်များနှင့် ဒေသန္တရအစိုးရအဖွဲ့များမှ ပေးအပ်သော လုပ်ငန်းတာဝန်များကို ကျေပွန်စွာ ထမ်းဆောင်နေကြရသည်ဖြစ်ရာ ဒေသဆိုင်ရာအချက်အလက်များပြုစုထားရှိခြင်းသည် များစွာအရေးပါလာပါသည်။ ဒေသဆိုင်ရာအချက်အလက်များပြုစုခြင်းဖြင့် မိမိတို့၏လုပ်ငန်း ဆောင်ရွက်ရာတွင် အထောက်အကူပြုသကဲ့သို့အကြီးအကဲများ နယ်မြေသို့ ကွင်းဆင်းရာတွင်နယ်မြေ၏အချက်အလက်များ ကိုလွယ်ကူစွာ သိရှိနိုင်မည်ဖြစ်ပါသည်။ ဤစာအုပ်သည် ရွှေတောင်မြို့နယ်၏ ဒေသဆိုင်ရာ အချက်အလက်များ(၂၀၁၉ခုနှစ်၊ စက်တင်ဘာလကုန်ထိ အခြေအနေ)ကို သက်ဆိုင်ရာ ဌာနအသီးသီးမှပေးပို့သောကိန်းဂဏန်းများနှင့်အညီ ပြုစုတင်ပြထားခြင်းဖြစ်ပါသည်။

ဒေသသမိုင်းအကျဉ်း

၂။ ရွှေတောင်မြို့ကို မြန်မာသက္ကရာဇ် (၆၄၈) ခုနှစ်တွင် နရသီဟပတေ့မင်း၏ ဒုတိယသားတော် ပြည်မြို့စား သီဟသူရမင်းမှ စတင်တည်ထောင်ခဲ့ပါသည်။ ထိုစဉ်က မြို့တည်နေရာမှာ ရွှေတောင်မြို့မှ (၄)မိုင်အကွာမြို့မရွာတွင်ဖြစ်ပါသည်။ စိုက်ပျိုးရေး ကောင်းမွန်သော နေရာ ဖြစ်ပြီး နေအိမ်များ ဟိုတစ်စုသည်တစ်ခု ဆောက်လုပ် နေထိုင်သည်မှာ ဖျောက်ဆိပ်ကြယ်ပုံ သဏ္ဍာန်ဖြစ်နေသည်ကို အစွဲပြု၍ ဖျောက်ဆိပ်ရွာဟု ခေါ်တွင်ခဲ့ပါသည်။ ထိုမှတဖန် ၎င်းဒေသရှိ ကုလားချောင်း၊ ပြည်တောင်တန်းရှိ တောင်(၃)လုံး၊ ကြက်ဖြူတောင်၊ ဆားကျင်းတောင်၊ နွားသိုးတောင်များတွင် ရွှေထွက်သဖြင့် ရွှေထွက်တောင်များဟု လည်းကောင်း၊ ရွှေနတ်တောင် စေတီတော် မြတ်ကြီး တည်ထားရာ ကဉ္စနာဂီရိ တောင်အား အစွဲပြု၍ လည်းကောင်း ၊ ဤဖျောက်ဆိပ်ရွာ ဒေသကို ပြည်မြို့စား သီဟသူနှင့်၎င်း၏ အမတ် ရန်မျိုးအောင်၏ လက်ထက်မှ စတင်ကာ ရွှေတောင်မြို့ဟု နယ်ရှစ်ခွင်သတ်မှတ် သမုတ်ခေါ်တွင်ခဲ့သည်။ ရွှေတောင်မြို့နယ် ရှစ်ခွင်သတ်မှတ်ပုံမှာ အရှေ့လားသော် မုတ်ရှည်ချောင်း၊ တည်ပင်ဝရွာ၊ ပြည်မြို့နယ်မြေအထိ လည်းကောင်း၊ အရှေ့တောင်ဘက်သို့ (၉) မိုင်အကွာ လှော်ကား ကြေးကုန်း၊ အင်းမ (သဲကုန်းမြို့နယ်) မြေထိ လည်းကောင်း၊ တောင်ဘက်သို့ (၁၃) မိုင်အကွာ မြေကြားတိုင် ညောင်ပင် တရုတ် မြေအထိ လည်းကောင်း၊ အနောက်ဘက်သို့ (၉) မိုင်အကွာ ပင်လယ်ကြော သူရဲတန်း (ပန်းတောင်းမြို့နယ်) ထိ လည်းကောင်း၊ အနောက်-မြောက်ဘက်သို့ ဧရာဝတီမြစ် ထက်ဝက်နှင့် ပြည်မြို့နယ်မြေအထိလည်းကောင်း၊ အရှေ့မြောက်ဘက်သို့ မြင်ဗာဟုဘုရားထိ လည်းကောင်း ကျယ်ပြန့်ပြီး မြို့နယ်အတွင်း ရွာကြီး (၉၉)ရွာရှိခဲ့ ပါသည်။ ကုန်းဘောင်ခေတ် ဘိုးတော်မင်းတရား မြန်မာသက္ကရာဇ် (၁၁၄၃-၁၁၈၁) ခရစ်သက္ကရာဇ် (၁၇၀၁-၁၉၁၉) လက်ထက် ရောက်သောအခါ ခရစ်သက္ကရာဇ် (၁၇၈၄-၁၈၀၂) နှစ်များအတွင်း ဤ

ရွှေတောင်မြို့နယ်တွင် လူဦးရေစစ်တမ်း ပြုလုပ်ခြင်း၊ အုပ်ချုပ်မှုအား အသေးစိတ်စီမံခြင်းတို့ ပြု လုပ်သည်။ ထို့နောက်မောင်အဂါကိုမြို့ဝန်ခန့်၍ တစ်အိမ်လျှင် မြန်မာငွေ(၂)ကျပ်စီ (၁)နှစ်လျှင် (၁) ကြိမ်ကျ အခွန်စည်း ကြပ်သည်။ ပုဂံမင်း (၁၈၄၆)လက်ထက် ရောက်လာအခါ ရွှေတောင်မြို့ ဇာတိ သားဖိုးထောင်၊ ပဲခင်းကြီးဦးမှူးအား "မင်းကြီး မဟာမင်းလှမင်းခေါင်ကျော်" ဘွဲ့ပေး၍ ရွှေတောင်မြို့ဝန်အဖြစ် ခန့်အပ်သည်။ (၁၉၅၂)ခုနှစ်တွင် ရန်ကုန် (ဟံသာဝတီမြို့ဝန်)ဦးတုတ်သည် အင်္ဂလိပ် စစ်တပ်မှ ကပ္ပတိန် လူးဝစ်ရှက် ပဒ်တို့နှင့် ဆက်ဆံရေး မပြေလည်၍ ရွှေတောင်မြို့ဝန်အား အင်္ဂလိပ်တို့နှင့် ပြေလည်အောင် ဆောင်ရွက်ရန် အရေးပိုင်သောရန်ကုန် မြို့ဝန် အဖြစ်ပါ ပုဂံမင်းမှ တာဝန်ပေး အပ်ခန့်ထားလိုက်သည်။ သို့သော်လည်း နယ်ချဲ့ ကျူးကျော်ရန်ရာလိုသော အင်္ဂလိပ်များနှင့်စေ့စပ်ပြေငြိမ်းရန်မဖြစ်နိုင်သည့် အဆုံး ထိုနှစ် (၁၈၅၂) ခုနှစ် စက်တင်ဘာလတွင်ပင် အင်္ဂလိပ်မြန်မာဒုတိယ စစ်ပွဲများ ဖြစ်ပွားကာ မြေထဲ(အောင်လံ)ဒေသမှမြန်မာပြည် အောက်ပိုင်း တစ် လျှောက်လုံး အင်္ဂလိပ်လက်အောက်သို့ ကျရောက်ခဲ့ရာတွင် ရွှေတောင် မြို့နယ်လည်း ပါဝင်သွားတော့သည်။ ၎င်းနှစ်မှစ၍ ရွှေတောင်မြို့နယ်သည် ပဲခူးတိုင်းအတွင်း ပါဝင်ခဲ့တော့သည်။ ထိုအခါ အင်္ဂလိပ်နယ်ပိုင်ဝန်ထောက် က ရွှေတောင်မြို့ပေါ်မှ ၎င်း၏ သဘောကျ လူကြီး (၅)ဦး ရွေးချယ်၍ ကော်မတီဖွဲ့ အုပ်ချုပ်ကာ ပြာတာကြီးခေါ် အိမ်ခွန်ကောက် သောစနစ်နှင့် စီမံခန့်ခွဲ အုပ်ချုပ်သည်။ ရွှေတောင်မြို့နယ်၏ ဧရိယာသည် တည်ငြိမ်ခြင်း မရှိခဲ့ခြေ၊ ဧရိယာမှာ (၁၉၀၁)ခုနှစ် (၃၀၀) စတုရန်းမိုင်၊ (၁၉၂၁)ခုနှစ် (၂၉၄) စတုရန်းမိုင်၊ (၁၉၃၁)ခုနှစ် (၂၇၁)စတုရန်းမိုင် ရှိခဲ့သည်။ ယခုအခါ စတုရန်းမိုင် (၂၈၃.၉၃)ခန့် ရှိပါသည်။ ရွှေတောင်မြို့နယ် သည်တစ်ခါက နယ်ပိုင်းရုံး ဆိုက်ရာမြို့ဖြစ်ခဲ့ပါသည်။ ရွှေတောင်မြို့နယ်သည် ပဲခူးတိုင်း၊ ပြည်ခရိုင်၊ ပေါင်းတည်ခရိုင်ခွဲတွင် ပါဝင်ခဲ့ပါသည်။ ယခုအခါ ရွှေတောင်

မြို့နယ်သည် ပဲခူးတိုင်းဒေသကြီး၊ ပြည်ခရိုင်တွင် ပါဝင်ခဲ့ပါသည်။ ရပ်ကွက် (၃) ရပ်ကွက်၊ ကျေးရွာအုပ်စု (၄၈)အုပ်စုနှင့် ကျေးရွာခွဲ ပေါင်း(၂၉၇)ရွာ ဖြင့် ဖွဲ့စည်းထားရှိပြီး ဖြစ်ပါသည်။ ရွှေတောင်မြို့ကို ပြည်ထဲရေးနှင့် သာသနာရေးဝန်ကြီးဌာန၏ (၃၀.၈.၁၉၇၂) ရက်စွဲပါစာအမှတ်၊ ၁၀၃ / ၂၄ / စိတ် (၁)ဖြင့် ထုတ်ပြန်သည့် အမိန့်ကြော်ငြာစာအရ သတ်မှတ်ထား ရှိပါ သည်။ ရွှေတောင်မြို့၏ ကျေးရွာ/အုပ်စုများကို ပြည်ထဲရေးနှင့် သာသနာ ရေးဝန်ကြီးဌာန (၃၁.၇.၁၉၇၃) ရက်စွဲပါ စာအမှတ်၊ ၃/၁၅၄/အထ(၂)ဖြင့် ထုတ်ပြန်သည့် အမိန့်ကြော်ငြာစာအရ သတ်မှတ် ထားရှိပါသည်။

**အခန်း(၂)**

**ပထဝီဝင် အနေအထား**

**တည်နေရာနှင့်အကျယ်အဝန်း**

၃။ ရွှေတောင်မြို့နယ်သည် မြောက်လတ္တီတွဒ် ၁၈ ဒီဂရီ ၂၀ မိနစ်နှင့် ၁၈ ဒီဂရီ ၄၆ မိနစ်အကြား အရှေ့လောင်ဂျီတွဒ် ၉၅ဒီဂရီ ၀၅မိနစ်နှင့် ၉၅ ဒီဂရီ ၂၂မိနစ်အကြားတွင်တည်ရှိပါသည်။အရှေ့မှအနောက်သို့(၁၄)မိုင်နှင့်တောင် မှမြောက်သို့ (၂၇)မိုင် ရှည်လျားပါသည်။ ရွှေတောင်မြို့နယ်၏ ဧရိယာ စတုရန်းမိုင်မှာအောက်ပါ အတိုင်းဖြစ်ပါ သည်-

စဉ်	မြို့အမည်	မြို့ဧရိယာ စတုရန်းမိုင်	ကျေးရွာအုပ်စု ဧရိယာစတုရန်းမိုင်	မြို့နယ်ဧရိယာ စတုရန်းမိုင်
၁	ရွှေတောင်	၀.၉၈၈	၂၈၂.၉၅၂	၂၈၃.၉၄
	မြို့နယ်ချုပ်	၀.၉၈၈	၂၈၂.၉၅၂	၂၈၃.၉၄

**နယ်နိမိတ်**

၄။ ရွှေတောင်မြို့နယ်၏ အရှေ့ဘက်တွင် သဲကုန်းမြို့နယ် ၊ တောင်ဘက်တွင် မိုးညိုမြို့နယ် ၊ နတ္တလင်းမြို့နယ်တို့နှင့် ထိစပ်လျက်ရှိပါသည်။

အနောက်ဘက်တွင် ပန်းတောင်းမြို့နယ်တို့နှင့် ထိစပ်လျက်ရှိပြီး မြောက်ဘက်တွင် ပြည်မြို့နယ် တို့နှင့် နယ်နိမိတ်ထိစပ်လျက်ရှိပါသည်။

**မြေမျက်နှာသွင်ပြင်**

၅။ ရွှေတောင်မြို့နယ်သည် တောင်ကုန်း တောင်တန်းပေါများ ပါသည်။ ပဲခူးရိုးမ တောင်တန်းမှာ မြောက်မှတောင်သို့ သွယ်တန်းလျက်ရှိပါသည်။ ထင်ရှားသော တောင်တန်းများမှာ ပြည်တောင်တန်း ၊ ရွှေနတ်တောင် ၊ စားကြင်းတောင်၊ နွားသိုးတောင်တို့ဖြစ်ပါသည်။

**ရေဆင်း**

၆။ ရွှေတောင်မြို့နယ်တွင် မြစ်ချောင်းများ ပေါများသည့် ဒေသတစ်ခု ဖြစ်ပြီး ဧရာဝတီမြစ်သည် မြောက်မှတောင်သို့ (၁၇)မိုင်အရှည် စီးဆင်း လျက်ရှိပြီး ကုလားချောင်းသည် အရှေ့မှအနောက်သို့ စီးဆင်းလျက်ရှိပြီး ဧရာဝတီမြစ်ထဲသို့ စီးဝင်ပါသည်။ ဧရာဝတီမြစ်အတွင်း နွေ၊ မိုး၊ ဆောင်း သင်္ဘောများ၊ စက်လှေများသွား လာနိုင်ပါသည်။

**ပင်လယ်ရေမျက်နှာပြင်အထက်အမြင့်**

၇။ ရွှေတောင်မြို့နယ်သည် ပင်လယ်ရေ မျက်နှာပြင် အထက်အမြင့် (၁၅၀)ပေ အထက်တွင် တည်ရှိပါသည်။



အခန်း(၃)

ရာသီဥတုနှင့် သဘာဝပတ်ဝန်းကျင်

ရာသီဥတု

၈။ ရွှေတောင်မြို့နယ်သည် စိုစွတ်သောအပူပိုင်းဇုံရာသီဥတုနှင့်ခြောက်သွေ့သော အပူပိုင်းဇုံရာသီဥတု အကြား တည်ရှိပြီး ဆာဘားနား ရာသီဥတု ဖြစ်ပါသည်။ အမြင့်ဆုံး အပူချိန် (၃၇°C)နှင့် အနိမ့်ဆုံးအပူ ချိန်မှာ (၂၀°C) ဖြစ်ပါသည်။ နှစ်အလိုက် ဖြစ်ပေါ်ခဲ့သော မိုးရေချိန်နှင့် အပူချိန်မှာ အောက်ဖော်ပြပါ အတိုင်း ဖြစ်ပါသည် -

စဉ်	ခုနှစ်	မိုးရေချိန်		အပူချိန်	
		မိုးရွာရက်	စုစုပေါင်း မိုးရေချိန် (လက်မ)	နေရာသီ (.C)	ဆောင်းရာသီ (.C)
				အမြင့်ဆုံး	အနိမ့်ဆုံး
၁	၂၀၁၆	၇၉	၄၉.၁၂	၄၀	၁၇
၂	၂၀၁၇	၈၀	၅၃.၈၂	၃၄	၁၇
၃	၂၀၁၈	၇၉	၅၀.၂၈	၃၅	၁၆
၄	၂၀၁၉	၄၉	၃၀.၆၂	၄၀	၂၁

သဘာဝပေါက်ပင်များ

၉။ ရွှေတောင်မြို့နယ်အတွင်း ပေါက်ရောက်သည့် သဘာဝ ပေါက်ပင်များမှာ ကွမ်း၊အင်ကြင်း၊ ထောက်ကြံ့၊ နပဲ၊ချည်ယုတ်၊ကန်ထိန်း၊ဘဲသေ၊ရှား၊ အညာကုက္ကိုလ်၊ ယင်းတိုက်၊ နပဲ၊ ဖန်ခါး၊ သစ်ရာ၊ ပျဉ်းကတိုး၊ ပိတောက်၊ ဝါးအပင်များဖြစ်ပါသည်။

**တောရိုင်းတိရစ္ဆာန်များ**

၁၀။ ရွှေတောင်မြို့နယ်အတွင်းရှိတောရိုင်းတိရစ္ဆာန်များမှာ ချေ(ဂျီ)၊ ယုံ၊ တော ကြောင်၊ ရေကြက်၊ စစ်စလီ၊ ငုံး၊ ရေဇလုပ်၊ ငှက်ကြား၊ ခရုစုပ်၊ ရေဘဲ၊ ဗျိုင်း၊ ငှက်တော်၊ တောဝက်၊ သမင်၊ တောခွေး၊ ရစ်၊ ဖြူ၊ မွေပါ၊ ပွေး၊ ဖွတ်၊ ပဒတ် စသည်များနှင့် ရေနေ သတ္တဝါများမှာ ငါးတန်၊ ငါးမြစ်ချင်း၊ ငါး သလောက်၊ ငါးကြင်း၊ ငါးရွယ်၊ ငါးသန်၊ ငါးဇင်လုံး၊ ငါးသလဲတိုး၊ ပုစွန်၊ ငါးခူ၊ ငါးဖယ်၊ ငါးရုံ၊ ငါးရှဉ့်၊ ငါးပြေမ၊ ငါးခေါင်းပွ၊ ငါးကျီးတို့ဖြစ်ပါသည်။

**သဘာဝပတ်ဝန်းကျင်လက်ရှိအခြေအနေ**

၁၁။ ရွှေတောင်မြို့နယ်၏ လက်ရှိသဘာဝပတ်ဝန်းကျင် အခြေအနေမှာ သစ်တော ဖုံးလွှမ်းမှု (၃၀%) ရှိပါသည်။ ၎င်းအနက်မှ ကြိုးဝိုင်းသစ်တော ဖုံးလွှမ်းမှုမှာ (၁၅%)ဖြစ်ပြီး ကြိုးပြင်ကာကွယ်တော ဖုံးလွှမ်းမှုမှာ (၁၅%) ရှိပါသည်။

**သဘာဝပတ်ဝန်းကျင်ထိန်းသိမ်းရေးလုပ်ငန်းများ**

၁၂။ ရွှေတောင် မြို့နယ်သည် သဘာဝ ပတ်ဝန်းကျင် ထိန်းသိမ်းရေး လုပ်ငန်းများအတွက် ကြိုးဝိုင်းတော (၁၂၀၄၃.၇၄) ဧက ၊ ကြိုးပြင်တော (၆၆၂၆) ဧက ထိန်းသိမ်းလျက်ရှိပါသည်။ သစ်တောစိုက်ခင်း တည်ထောင် နိုင်မှုမှာ ပုဂ္ဂလိကကျွန်းစိုက်ခင်း (၅)ဧက၊ သစ်မာ (၁၅)ဧက၊ ကျေးရွာထင်း စိုက်ခင်း (၅၁)ဧက ဖြစ်ပါသည်။

**သဘာဝဘေးအန္တရာယ်ကျရောက်မှု**

၁၃။ ရွှေတောင်မြို့နယ်သည် ဧရာဝတီမြစ်အနီးတွင် တည်ရှိသဖြင့်နှစ်စဉ် ဧရာဝတီမြစ်ရေကြီးမြင့်မှု ဘေးအန္တရာယ်ကျရောက်လေ့ ရှိပါသည်။ ရွှေတောင်မြို့နယ်အတွင်း ဧရာဝတီမြစ်၏ စိုးရိမ်ရေမှတ်မှာ (၂၉၀၀) စင်တီမီတာ ဖြစ်ပါသည်။ ရွှေတောင်မြို့နယ်အတွင်း သဘာဝဘေးအန္တရာယ်ကျရောက်မှုမှာ ၂၀၁၈ ခုနှစ်၊ အောက်တိုဘာလ မှ ၂၀၁၉ခုနှစ်၊ သြဂုတ်လအတွင်း မုန်တိုင်းဘေး (၉) ကြိမ်၊ ရေဘေး (-)ကြိမ်၊ မီးဘေး(၂)ကြိမ်၊ကမ်းပြိုဘေး(၁၄)ကြိမ် ရင်ဆိုင်ကြုံတွေ့ခဲ့ရပြီးပျက်စီးဆုံးရှုံးမှုမှာအောက်ပါအတိုင်း ဖြစ်ပါသည်-

စဉ်	အမျိုးအစား	ဖြစ်ပွားကြိမ်	သေ/ပျောက်ဦးရေ	အဆောက်အဦးပျက်စီးမှု	ဆုံးရှုံးမှုတန်ဖိုး (ကျပ်သန်း)
၁	မုန်တိုင်းဘေး	၉	-	၁၁၀၈	၅၈.၆၈၆
၂	ကမ်းပြို	၁၄	-	-	-
၃	ငလျင်ဘေး	-	-	-	-
၄	ရေဘေး	-	-	-	-
၅	မီးဘေး	၂	-	၂	၀.၂၄၅
ပေါင်း		၂၅	-	၁၁၁၀	၅၈.၉၃၁

**အခန်း(၄)**

**လူဦးရေဆိုင်ရာအချက်အလက်များ**

**နေထိုင်သည့်တိုင်းရင်းသားလူမျိုးစုများ**

၁၄။ ရွှေတောင်မြို့နယ်တွင် နေထိုင်ကြသော တိုင်းရင်းသား လူမျိုးစုများမှာ အောက်ပါအတိုင်း ဖြစ်ပါသည်-

စဉ်	လူမျိုး	နေထိုင်သည့် လူဦးရေ	မြို့နယ်လူဦးရေ	မြို့နယ်လူဦးရေ၏ ရာခိုင်နှုန်း
၁	ကချင်	၂	၂	၀.၀၀၀၁
၂	ကယား	-	-	-
၃	ကရင်	၁၉၆၉	၁၉၆၉	၁.၅၁

၄	ချင်း	၁၆	၁၆	၀.၀၁
၅	မွန်	၃	၃	၀.၀၀၂
၆	ဗမာ	၁၂၉၁၀၄	၁၂၉၁၀၄	၉၈.၄၂
၇	ရခိုင်	၅၅	၅၅	၀.၀၄
၈	ရှမ်း	၈	၈	၀.၀၀၆
	မြို့နယ်ချုပ်	၁၃၁၁၅၇	၁၃၁၁၅၇	၁၀၀

အိမ်ခြေ၊ အိမ်ထောင်စု၊ လူဦးရေ

၁၅။ ရွှေတောင်မြို့နယ်၏ ၂၀၁၉ခုနှစ်၊ သြဂုတ်လကုန်အထိ လူဦးရေမှာ အောက်ပါ အတိုင်းဖြစ်ပါသည်-

(က) အိမ်ခြေ/အိမ်ထောင်စု

စဉ်	အကြောင်းအရာ	အိမ်ခြေ	အိမ်ထောင်စု	ရပ်ကွက်	ကျေးရွာအုပ်စု	ကျေးရွာ
၁	မြို့နေ	၄၄၆၈	၄၉၆၈	၃	-	-
၂	ကျေးလက်နေ	၂၈၃၁၂	၂၉၃၀၈	-	၄၈	၂၉၇
	မြို့နယ်ချုပ်	၃၂၇၈၀	၃၄၂၇၆	၃	၄၈	၂၉၇

(ခ) လူဦးရေ

စဉ်	အကြောင်းအရာ	အသက်(၁၈) နှစ်အထက်			အသက်(၁၈) နှစ်အောက်			စုစုပေါင်း		
		ကျား	မ	ပေါင်း	ကျား	မ	ပေါင်း	ကျား	မ	ပေါင်း
၁	မြို့နေ	၆၄၄၈	၈၁၇၆	၁၄၆၂၄	၂၄၆၀	၂၃၃၃	၄၇၉၃	၈၉၀၈	၁၀၅၀၉	၁၉၄၁၇
၂	ကျေးလက်နေ	၃၈၃၉၂	၄၃၁၅၉	၈၁၅၅၁	၁၅၆၇၆	၁၄၅၁၃	၃၀၁၈၉	၅၄၀၆၈	၅၇၆၇၂	၁၁၁၇၄၀
	မြို့နယ်ချုပ်	၄၄၈၄၀	၅၁၃၃၅	၉၆၁၇၅	၁၈၁၃၆	၁၆၈၄၆	၃၄၉၈၂	၆၂၉၇၆	၆၈၁၈၁	၁၃၁၁၅၇

**လူဦးရေတိုးနှုန်းနှင့်ကျားမအချိုး**

၁၆။ ရွှေတောင်မြို့နယ်၏ ၂၀၁၉ ခုနှစ် လူဦးရေ တိုးနှုန်း ကျား၊ မ အချိုးမှာ အောက်ပါအတိုင်းဖြစ်ပါသည်-

(က) လူဦးရေတိုးနှုန်းနှင့်ကျားမအချိုး

စဉ်	မြို့နယ်/မြို့	ယခင်နှစ် လူဦးရေ	ယခုနှစ် လူဦးရေ	တိုးလာ ဦးရေ	တိုး နှုန်း	ကျား/မအချိုး		
						ကျား	မ	အချိုး
၁	ရွှေတောင် မြို့နယ်	၁၃၀၈၄၈	၁၃၁၁၅၇	၃၀၉	၀.၂၃	၆၂၉၇၆	၆၈၁၈၁	၁:၁.၀၈၂
	မြို့နယ်ချုပ်	၁၃၀၈၄၈	၁၃၁၁၅၇	၃၀၉	၀.၂၃	၆၂၉၇၆	၆၈၁၈၁	၁:၁.၀၈၂

(ခ) မွေးဖွားသေဆုံး၊ပြောင်းဝင်၊ပြောင်းထွက်လူဦးရေ

စဉ်	မြို့နယ်/ မြို့	မူလလူ ဦးရေ	မွေးဖွား ဦးရေ	သေ ဆုံး ဦးရေ	ပြောင်းဝင် ဦးရေ	ပြောင်းထွက် ဦးရေ	လက်ရှိ လူဦးရေ
၁	ရွှေတောင် မြို့နယ်	၁၃၀၈၄၈	၉၈၉	၇၅၀	၈၉	၁၉	၁၃၁၁၅၇
	မြို့နယ်ချုပ်	၁၃၀၈၄၈	၉၈၉	၇၅၀	၈၉	၁၉	၁၃၁၁၅၇

**ကိုးကွယ်သည့်ဘာသာ**

၁၇။ ရွှေတောင် မြို့နယ်တွင် နေထိုင်ကြသူများ၏ ကိုးကွယ်သည့် ဘာသာအလိုက် လူဦးရေမှာ အောက်ပါအတိုင်းဖြစ်ပါသည်-

စဉ်	မြို့နယ်/မြို့	ဗုဒ္ဓ ဘာသာ	ခရစ်ယာန်	ဟိန္ဒူ ဘာသာ	အစ္စလာမ် ဘာသာ	နတ်	အခြား	ပေါင်း
၁	ရွှေတောင်	၁၃၀၉၅၀	၅၃	၁၀	၁၄၄	-	-	၁၃၁၁၅၇
	မြို့နယ်ချုပ်	၁၃၀၉၅၀	၅၃	၁၀	၁၄၄	-	-	၁၃၁၁၅၇

**နိုင်ငံခြားသားများနေထိုင်မှု**

၁၈။ ရွှေတောင် မြို့နယ်အတွင်း နိုင်ငံခြားသားများ နေထိုင်သူ ဦးရေ မှာ အောက်ပါအတိုင်းဖြစ်ပါသည်-

စဉ်	မြို့နယ်/ မြို့	နိုင်ငံခြားသား လူမျိုး	နေထိုင်ဦးရေ	မြို့နယ် လူဦးရေ	မြို့နယ်လူဦးရေ ၏ ရာခိုင်နှုန်း
(က)		တရုတ်	-	-	-
(ခ)		အိန္ဒိယ	-	-	-
(ဂ)		ပါကစ္စတန်	-	-	-
မြို့နယ်ချုပ်			-	-	-

**အခန်း(၅)**

**အုပ်ချုပ်ရေးဆိုင်ရာအချက်အလက်များ**

**အုပ်ချုပ်ရေးနယ်မြေဖွဲ့စည်းမှု**

၁၉။ ရွှေတောင် မြို့နယ်၏ အုပ်ချုပ်ရေး နယ်မြေ ဖွဲ့စည်းမှုမှာ အောက်ပါအတိုင်း ဖြစ်ပါသည်-

စဉ်	မြို့နယ်	မြို့	ရပ်ကွက်	ကျေးရွာအုပ်စု	ကျေးရွာ
၁	ရွှေတောင်	၁	၃	၄၈	၂၉၇
မြို့နယ်ချုပ်		၁	၃	၄၈	၂၉၇

**ရွေးကောက်ပွဲဆိုင်ရာကိစ္စရပ်များ**

၂၀။ ရွှေတောင်မြို့နယ်၏ ရွေးကောက်ပွဲဆိုင်ရာ ကိစ္စရပ်များအား အောက်ပါအတိုင်း ဖော်ပြအပ်ပါသည်-

(က) မြို့နယ်ရွေးကောက်ပွဲကော်မရှင်အဖွဲ့ခွဲ

**အဖွဲ့ဝင်စာရင်း**

စဉ်	အမည်	အလုပ်အကိုင်	တာဝန်
၁	ဦးလှသွင်	ပညာရေး(ငြိမ်း)	ဥက္ကဋ္ဌ
၂	ဦးကျော်ဌေး	ထွေ/အုပ်(ငြိမ်း)	အဖွဲ့ဝင်
၃	ဦးစိုးမြင့်အောင်	ဈေးရောင်း	အဖွဲ့ဝင်
၄	ဦးသန်းလှ	စိုက်ဘဏ်(ငြိမ်း)	အဖွဲ့ဝင်
၅	Dr.ဒေါ်လှသန်း	မွေးမြူရေးနည်းပြ(ငြိမ်း)	အဖွဲ့ဝင်
၆	ဦးသန်းရွှေ	စက်ပြင်	အဖွဲ့ဝင်
၇	ဦးနေမျိုးနိုင်	ထွေ/အုပ်ဦးစီးအရာရှိ	အဖွဲ့ဝင်
၈	ဒေါ်အေးအေးဆင့်	ပြန်ဆက်	အဖွဲ့ဝင်
၉	ဦးမြင့်ဝင်း	လဝက	အဖွဲ့ဝင်
၁၀	ဦးစိုးဝမ်းလွင်	စိုက်ပျိုးရေး	အဖွဲ့ဝင်
၁၁	ဒေါ်သင်းသင်းအေး	ပညာရေး	အဖွဲ့ဝင်
၁၂	Dr.ထက်အောင်	ကျန်းမာရေး	အဖွဲ့ဝင်
၁၃	ဒေါ်ထွေးမွန်ရှိန်	ဥပဒေအရာရှိ	အဖွဲ့ဝင်
၁၄	ဒေါ်အိမွန်အောင်	စာရင်းစစ်	အဖွဲ့ဝင်
၁၅	ဦးခင်ဇော်	စည်ပင်	အဖွဲ့ဝင်
၁၆	ဒေါ်သဲစုခိုင်စိုး	ဦးစီးအရာရှိ(ကော်မရှင်)	အတွင်းရေးမှူး



(ခ) ဆန္ဒမဲပေးပိုင်ခွင့်ရှိသူဦးရေ

စဉ်	မြို့နယ်/မြို့	မြို့နယ်/ မြို့လူဦးရေ	ကျား	မ	ပေါင်း
၁	ရွှေတောင်	၁၃၁၁၅၇	၄၄၈၄၀	၅၁၃၃၅	၉၆၁၇၅
	မြို့နယ်ချုပ်	၁၃၁၁၅၇	၄၄၈၄၀	၅၁၃၃၅	၉၆၁၇၅

(ဂ) နိုင်ငံရေးပါတီများ

စဉ်	ပါတီ	ဥက္ကဋ္ဌ	အတွင်း ရေးမှူး	အမှု ဆောင် ဦးရေ	ပါတီ ဝင် ဦးရေ
၁	အမျိုးသားဒီမိုကရေစီ အဖွဲ့ချုပ်ပါတီ	ဦးညွန့်ဝေ	-	၁၉	၄၀၅ ၀
၂	ပြည်ထောင်စုကြံ့ခိုင်ရေး နှင့်ဖွံ့ဖြိုးရေးပါတီ	ဦးထွန်းထွန်း ဦး	-	၁၃	၇၅၁ ၇
၃	တိုင်းရင်းသားစည်းလုံး ညီညွတ်ရေးပါတီ	ဦးကြည်ဝင်း	-	၂၂	၆၃၃
၄	ပြည်ထောင်စုမြန်မာနိုင်ငံ အမျိုးသားနိုင်ငံရေးအဖွဲ့ ချုပ်ပါတီ	ဦးသိန်းဇော်	-	၆	၅၀၀
၅	စစ်မျိုးဆက်ကျောင်းသား လူငယ်များပြည်ထောင်စု မြန်မာနိုင်ငံပါတီ	ဦးလှမြင့်	-	၆	၅၀၀
၆	လူ့ဘောင်သစ်ဒီမိုကရက် တစ်ပါတီ	ဦးမိုးမင်းဦး	ဦးမောင်မောင်စိုး	၇	၇
၇	ညီညွတ်သောဒီမိုကရစ်တစ် ပါတီ	-	-	-	-
၈	ပြည်ထောင်စုကောင်းကျိုး ဆောင်ပါတီ	ဦးအောင်မြင့်	-	-	-

(ဃ) ရွေးချယ်ခံရသော လွှတ်တော်ကိုယ်စားလှယ်များ

စဉ်	လွှတ်တော်ကိုယ်စားလှယ်အမည်	ပါတီ/ တသီးပုဂ္ဂလ အမည်	လွှတ်တော်အမည်
၁	ဒေါ်မြခွာညိုဦး	အမျိုးသားဒီမိုကရေစီအဖွဲ့ချုပ်	ပြည်သူ့လွှတ်တော်
၂	ဦးအေးချို	။	အမျိုးသားလွှတ်တော်
၃	ဦးညွန့်ဝေ	။	တိုင်း(၁)
၄	ဦးအုန်းသွင်	။	တိုင်း(၂)
၅	ဒေါ်နော်ဖွယ်ဆေး	။	တိုင်းရင်းသား

အခန်း(၆)

စီးပွားရေးဆိုင်ရာအချက်အလက်

စီးပွားရေးဆိုင်ရာခြုံငုံသုံးသပ်ချက်

၂၁။ ရွှေတောင်မြို့နယ်သည် ပဲခူးတိုင်းဒေသကြီး အတွင်း တွင် တည်ရှိပြီး စီးပွားရေးအရ ဖွံ့ဖြိုးတိုးတက်မှုရှိသော မြို့နယ်တစ်ခု ဖြစ်ပါသည်။ မြို့နယ်အတွင်းရှိ ဒေသခံပြည်သူလူထုသည် စိုက်ပျိုးရေး လုပ်ငန်းကို အဓိကလုပ်ကိုင် ဆောင်ရွက်ကြ ပါသည်။ ထို့အပြင် ယက္ကန်း လုပ်ငန်းများကိုလည်း စီးပွားဖြစ် လုပ်ကိုင်ကြ ပါသည်။ ရွှေတောင်မြို့နယ်သည် အခြားဒေသများသို့ ကုန်းလမ်း၊ ရေလမ်းများ ဖြင့်သွားလာနိုင်ပြီး လမ်းပန်းဆက်သွယ်ရေး ကောင်းမွန်သော မြို့နယ် ဖြစ်ပါသည်။ မြို့နယ်၏ အဓိကထွက်ကုန်များမှာ ဆန်စပါး ဖြစ်ပြီး ပြည်မြို့နယ်နှင့် အနီးပတ်ဝန်းကျင် ဒေသများ သို့အများဆုံး တင်ပို့ ရောင်းချပါသည်။

မြေအသုံးချမှု

၂၂။ ရွှေတောင်မြို့နယ်၏မြေအမျိုးအစားအလိုက် အသုံးချထားသည့် ဧကအား အောက်ပါအတိုင်းဖော်ပြအပ်ပါသည်-

စဉ်	မြေအမျိုးအစား	ဧရိယာ(ဧက)
၁	အသားတင်စိုက်ပျိုးမြေဧရိယာပေါင်း	၈၅၉၆၇
	(က) လယ်မြေဧရိယာ	၅၆၀၁၉
	(ခ) ယာမြေ	၁၆၈၁၇
	(ဂ) ကိုင်း/ကျွန်းမြေ	၁၂၆၁၃
	(ဃ) ဥယျာဉ်မြေ	၅၁၈
	(င) ခန့်	-
၂	လှုပ်ထားမြေဧရိယာပေါင်း	
	(က) လယ်မြေဧရိယာ	-
	(ခ) ယာမြေ	-
	(ဂ) ကိုင်း/ကျွန်းမြေ	-
	(ဃ) ဥယျာဉ်မြေ	-
	(င) ခန့်	-
၃	စားကျက်မြေ	-
၄	စက်မှုလုပ်ငန်းသုံးမြေ	၈၁
၅	မြို့မြေ	၉၀၃
၆	ရွာမြေ	၆၃၉
၇	အခြားမြေ	၅၃၄၅
၈	ကြိုးဝိုင်း/ကြိုးပြင်ကာကွယ်တော ဧရိယာ	၃၄၇၁၀
၉	တောရိုင်း	၁၁၉၁၅
၁၀	မြေရိုင်း	၁၆၃၈
၁၁	စိုက်ပျိုးခြင်းမပြုနိုင်သောဧရိယာ	၈၆၉
	<b>စုစုပေါင်း</b>	<b>၁၈၁၇၂၁</b>

ဆည်မြောင်းတာဝန်များနှင့် ဆည်ရေသောက်ဧရိယာ

၂၃။ ရွှေတောင်မြို့နယ်ရှိ ဆည်မြောင်း တာဝန်များနှင့် ဆည်ရေသောက်ဧရိယာမှာ အောက်ပါအတိုင်း ဖော်ပြအပ်ပါသည်-

( က ) ကိုယ့်အားကိုယ်ကိုးဆည်များ

စဉ်	ဆည်အမည်	ဆည်အမျိုးအစား	ရေဝင်ဆံ့မှု (ဧကပေ)	အကျိုးပြုဧက
၁	ဆည်ကြီးကုန်း	မြေသား	၁၇၅	၁၀၀
၂	ရွှေညောင်ပင်	မြေသား	၁၇၅	၁၀၀
၃	သံသရာအေး	မြေသား	၅၃၈	၃၅၀
မြို့နယ်ချုပ်			၈၈၈	၅၅၀

( ခ ) မြစ်ရေတင်စီမံကိန်းများ

စဉ်	စီမံကိန်းအမည်	တည်နေရာ	အကျိုးပြုဧက	မှတ်ချက်
၁	နတ်မှော်	ရွှေတောင်	၈၀၀၀	
၂	နတ်မှော်(ထပ်ဆင့်)	ရွှေတောင်	၅၀၀	
မြို့နယ်ချုပ်			၈၅၀၀	

( ဂ ) တာတမံများ/ရေထိန်းတံခါး

စဉ်	တာတမံ/ရေထိန်းတံခါး			ကာကွယ် သည့် မြစ်/ချောင်း	အကျိုး ပြု ဧက
	အမည်	အမျိုး အစား	အရှည် (ပေ)		
၁	ထန်းလုံးချောင်း	မြေသား	၂၀၄၆၀	ဧရာဝတီမြစ်	၃၂၅၀
၂	ကွေ့မ	မြေသား	၅၂၁၄၀	ဧရာဝတီမြစ်	၂၉၁၂
မြို့နယ် ချုပ်			၇၂၆၀၀		၆၁၆၂

စိုက်ပျိုးရေးလုပ်ငန်း

၂၄။ ရွှေတောင်မြို့နယ်၏စိုက်ပျိုးရေးလုပ်ငန်းဆောင်ရွက်နိုင်မှုအခြေအနေမှာ အောက်ပါအတိုင်းဖြစ်ပါသည်-

(က) အဓိကသီးနှံ(၁၀)မျိုး စိုက်ပျိုးထုတ်လုပ်မှု

စဉ်	သီးနှံ အမည်	၂၀၁၈-၂၀၁၉ လျာထားဧက		၂၀၁၈-၂၀၁၉ ခုနှစ်			
				စိုက်	ရိတ်	နှုန်း	အထွက် (တင်း)
၁	စပါးပေါင်း	နွေ	၁၃၇၈	၂၀၃၄	၂၀၃၄	၈၇.၁၂	၁၇၇၂၀၂
		မိုး	၅၈၅၁၈	၅၈၅၁၈	-	-	-
၂	မြေပဲ	မိုး	၉၈၇၂	၁၀၁၉၉	၁၀၁၉၉	၅၈.၉၅	၆၀၁၂၃၁
		ဆောင်း	၁၄၂၂၉	၁၄၂၂၉	၁၄၂၂၉	၆၇.၂၁	၉၅၆၃၃၁
၃	နှမ်း	မိုး	၂၈၂၀	၂၈၅၉	၂၈၅၉	၁၁.၁၆	၃၁၉၀၆
		ဆောင်း	၄၄၀၉	၄၄၀၉	၄၄၀၉	၁၂.၄၂	၅၄၇၆၀
၄	နေကြာ	-	-	-	-	-	-
၅	မတ်ပဲ	-	၂၀၀၄၁	၂၀၀၄၁	၂၀၀၄၁	၂၂.၃၃	၄၄၇၅၁၆

၆	ပဲတီစိမ်း	မိုး	၂၆၈	၃၂၆	၃၂၆	၁၇.၅၃	၅၇၁၅
		ဆောင်း	၇၈၈	၇၈၈	၇၈၈	၁၅.၇၃	၁၂၃၉၅
၇	ပဲစင်းငုံ	-	၇၂	၇၆	-	-	-
၈	ဝါ	-	၆	၆	-	-	-
၉	ကြံ	-	၇၉၂	၅၀၈	-	-	-
၁၀	အစေ့ထုတ် ပြောင်း		-	-	-	-	-

(ခ) နှစ်ရှည်သီးနှံစိုက်ပျိုးမှုအခြေအနေ

စဉ်	သီးနှံ အမည်	စိုက် (ဧက)	ရိတ် (ဧက)	အထွက်နှုန်း	အထွက် ပေါင်း
၁	သစ်ဆိမ့်	-	-	-	-
၂	ရာဘာ	-	-	-	-
၃	ငရုတ်ကောင်း	၂၀	၂၀	၄၉.၃၅	၉၈၇
၄	စားကြံ	-	-	-	-
၅	ကော်ဖီ	-	-	-	-
၆	လက်ဖက်	-	-	-	-
၇	ကွမ်းသီး/ရွက်	၁၄၃	၁၂၆	၄၅၅၃.၉၂	၅၇၃၇၉၄
၈	အုန်း	၂၀	၂၀	၅၄၄၃	၁၀၈၈၆၀
၉	သစ်သီးပင်	၅၀၁၉	၃၄၃၅	၄၀၂၄	၁၃၈၂၁၁၁
	မြို့နယ်ချုပ်	၅၂၀၂	၃၆၀၁		၁၄၅၀၄၇၅၂

(ဂ) အခြားဈေးကွက်ဝင်သီးနှံများစိုက်ပျိုးထုတ်လုပ်မှု

စဉ်	သီးနှံအမည်	စိုက်ဧက	ရိတ်ဧက	အထွက်နှုန်း	အထွက်ပေါင်း
၁	ကြက်သွန်ဖြူ	၂၂	၂၂	၆၂၈.၄၁	၁၃၈၂၅
၂	ကြက်သွန်နီ	၄၃၄	၄၃၄	၄၃၀၀.၁၉	၁၈၆၆၂၈၂
၃	အာလူး	၆၀၅	၆၀၅	၃၆၈၈.၀၀	၂၂၃၁၂၄၀
၄	ငရုတ်စိုပေါင်း	၄၄၇	၄၄၇	၁၅၈၀.၉၈	၇၀၆၇၀၀
၅	မိုး	၃၀၁	၃၀၁	၁၄၅၃.၀၀	၄၃၇၃၅၃
၆	ဆောင်း	၁၄၇	၁၄၇	၁၈၃၂.၂၉	၂၆၉၃၄၇

၇	ငရုတ်ခြောက်	၄၇၉	၄၇၉	၄၈၈.၀၀	၂၃၃၇၅၂
၈	ဟင်းသီးဟင်းရွက်ပေါင်း	၁၉၈၆၅	၁၉၈၆၅	၁၆၉၁.၇၈	၃၃၆၀၇၁၃၉
၉	မိုး	၄၇၃၁	၄၇၃၁	၁၆၆၅.၄၇	၇၈၇၉၃၃၉
၁၀	ဆောင်း	၁၅၁၃၄	၁၅၁၃၄	၁၇၀၀.၀၀	၂၅၇၂၇၈၀၀
	မြို့နယ်ချုပ်	၄၂၁၆၅	၄၂၁၆၅	-	၇၂၉၇၂၇၇၇

(ဃ) လယ်ယာသုံးစက်ကိရိယာ သုံးစွဲမှုအခြေအနေ

စဉ်	အစိုးရ							ပုဂ္ဂလိက						
	လယ် ထွန် စက်	လက် တွန်း ထွန် စက်	မျိုး စေ့ ချ စက်	Combine Harvester	ရိတ် သိမ်း စက်	ချွေလှေ့ စက်	ရေ စုပ် စက်	လယ် ထွန် စက်	လက် တွန်း ထွန် စက်	မျိုး စေ့ ချ စက်	Combine Harvester	ရိတ် သိမ်း စက်	ချွေ လှေ့ စက်	ရေ စုပ်စက်
၁	-	-	-	-	-	-	-	၁၃၅	၁၃၀၉	၁	-	၁၂	၂၂၆	၄၆၀၀

(င) လယ်ယာသုံးထယ်ထွန်နှင့်ကျွဲနွားကောင်ရေ

စဉ်	ထယ်အရေအတွက်	ထွန်အရေအတွက်	ကျွဲနွားကောင်ရေ	နွားကောင်ရေ
၁	၈၁၃၅	၈၃၇၇	၁၇၀၂၁	၂၂၇၄၇



(စ) ဒေသတွင်း ဆန်ဖူလုံမှုရာခိုင်နှုန်း

စဉ်	အကြောင်းအရာ	ရေတွက်ပုံ	၂၀၁၇-၁၈ အမှန်	၂၀၁၈-၁၉ အမှန်	မှတ်ချက်
၁	လူဦးရေ	ဦး	၁၃၀၆၇၂	၁၃၁၁၅၇	
၂	လူတစ်ဦးတစ်နှစ်စားသုံးမှု				
	-ကျေးလက်နေ	တင်း	၁၆၇၀၁၇၅	၁၁၁၇၀၈	
	-မြို့နေ	တင်း	၂၃၁၉၂၄	၁၉၄၁၉	
၃	ဝမ်းစာလိုအပ်ချက်	တင်း	၁၉၀၂၀၉၉	၁၉၀၈၆၄၈	
၄	စပါးစိုက်ဧကပေါင်း	ဧက	၆၁၃၁၄	၆၀၄၀၄	
	-အထွက်နှုန်း	တင်း	၇၃.၃၃	၇၄.၉၄	
	-အထွက်တင်း	တင်း	၄၄၉၆၁၉	၄၄၉၈၆၉၂	
၅	လာမည့်နှစ်စပါးစိုက် ဧက	ဧက	၆၁၃၁၄	၆၀၄၀၄	
၆	ချန်လှုပ်ရမည့်တင်း	တင်း	၁၂၂၆၂၈	၁၂၂၆၂၈	
၇	အသုံးပြုတင်း	တင်း	၂၀၈၆၆၉	၂၂၁၂၄၈	
၈	ပိုလျှံမှု	တင်း	၂၂၈၇၇၅၀	၂၂၈၆၂၀၄	
၉	ဝမ်းစာကျန်ရှိမှု	တင်း	၁၉၀၂၀၉၉	၁၉၀၈၆၄၈	
၁၀	ဖူလုံမှု	%	၂၀၃.၅၈	၂၀၃.၃၃	

(ဆ) ဒေသတွင်းဆီဖူလုံမှုရာခိုင်နှုန်း

စဉ်	အကြောင်းအရာ	ရေတွက်ပုံ	၂၀၁၇-၁၈ အမှန်	၂၀၁၈-၁၉ အမှန်	မှတ်ချက်
၁	လူဦးရေ	ဦး	၁၃၀၆၇၂	၁၃၁၁၅၇	
၂	လူတစ်ဦးတစ်နှစ်စားသုံးမှု	ပိဿာ	၆	၆	
	ဝမ်းစာလိုအပ်ချက်	တန်	၁၂၈၀.၀၅	၁၂၈၄	
	ဆီထွက်ရှိမှု	တင်း	၄၄၉၉.၄၅	၄၈၂၆.၀၄	
၃	အလေအလွင့်နှင့် အခြား	တင်း	၁၅၁၀၁	၁၅၉၈၇၇	
၄	ချန်လှုပ်ရမည့်တင်း	ဧက	၁၄၂၇၇၁	၁၂၃၂၉၉၈	
	အသုံးပြုမှု	မက်/တန်	၂၉၃၈၇၂	၃၀၅၃၈၆	
	လိုအပ်မှု	မက်/တန်	၁၂၈၀.၀၅	၁၂၈၄	
၅	ဖူလုံမှု	ရာခိုင်နှုန်း	၃၅၁.၅၀	၃၇၅.၈၅	

**မွေးမြူရေးလုပ်ငန်းများ**

၂၅။ ရွှေတောင်မြို့နယ်၏ မွေးမြူရေးလုပ်ငန်း ဆောင်ရွက်နိုင်မှု အခြေအနေမှာ အောက်ပါအတိုင်းဖြစ်ပါသည်-

(က) မွေးမြူရေးဇုန်များ

မရှိ

(ခ) မြို့နယ်မွေးမြူရေး (ကောင်ရေ)

စဉ်	မြို့နယ်/ မြို့	ခုနှစ်	ကျွဲ	နွား	ဝက်	သိုး/ ဆိတ်	ကြက်	ဘဲ	ငုံး
၁	ရွှေတောင် မြို့နယ်	၂၀၁၈- ၂၀၁၉	၃၈၅၃	၇၆၇၃၇	၆၃၁၉၉	၁၅၇၂၃	၂၁၂၈၀၄၆	၉၃၉၃၆	-
<b>မြို့နယ်ချုပ်</b>			၃၈၅၃	၇၆၇၃၇	၆၃၁၉၉	၁၅၇၂၃	၂၁၂၈၀၄၆	၉၃၉၃၆	-

(ဂ) မြို့နယ်အသားထုတ်လုပ်မှု (ပိဿာ)

စဉ်	မြို့နယ်/ မြို့	ခုနှစ်	ကျွဲ	နွား	ဝက်	သိုး/ ဆိတ်	ကြက်	ဘဲ	ငုံး
၁	ရွှေတောင်	၂၀၁၈- ၂၀၁၉	-	၁၄၃၃၃၄၆	၄၉၉၂၆၀	၉၆၄၉၆	၆၀၈၄၆၂၇	၈၆၅၉၈၀	-
<b>မြို့နယ်ချုပ်</b>			-	၁၄၃၃၃၄၆	၄၉၉၂၆၀	၉၆၄၉၆	၆၀၈၄၆၂၇	၈၆၅၉၈၀	-

(ဃ) မြို့နယ်ကြက်/ဘဲ/ငုံးဥထုတ်လုပ်မှု (လုံး)

စဉ်	မြို့နယ်/မြို့	ခုနှစ်	ကြက်ဥ	ဘဲဥ	ငုံးဥ
၁	ရွှေတောင်မြို့နယ်	၂၀၁၈-၂၀၁၉	၇၂၃၂၄၈၅၇	၇၀၅၉၁၈၁	-
<b>မြို့နယ်ချုပ်</b>			၇၂၃၂၄၈၅၇	၇၀၅၉၁၈၁	-

(င) မြို့နယ်နို့ထွက်ပစ္စည်းထုတ်လုပ်မှု

စဉ်	မြို့နယ်/မြို့	ခုနှစ်	နို့စားနွား (ကောင်ရေ)	နို့ထွက် (ပိဿာ)
-----	----------------	--------	--------------------------	--------------------

၁	ရွှေတောင်မြို့နယ်	၂၀၁၈-၂၀၁၉	၁၆၀	၆၃၀၂၀၉၀
မြို့နယ်ချုပ်			၁၆၀	၆၃၀၂၀၉၀

(စ) မြို့နယ်ငါး၊ ပုစွန်မွေးမြူမှု အခြေအနေ

စဉ်	ခုနှစ်	ငါး			ပုစွန်		
		အရေအတွက် (ကန်)	ဧက	ထုတ်လုပ်မှု ပိဿာ	အရေအတွက် (ကန်)	ဧက	ထုတ်လုပ်မှု ပိဿာ
၁	၂၀၁၈-၂၀၁၉	၂၆	၂၈.၂	၃၇၈.၈၅	-	-	-

(ဆ) ရေချိုရေငန်ငါးဖမ်းလုပ်ငန်းမှအသားထုတ်မှု(တန်)

စဉ်	ခုနှစ်	ငါး			ပုစွန်		
		လေလံအရေအတွက်	လုပ်ငန်းအရေအတွက်	ထုတ်လုပ်မှု(တန်)	လေလံအရေအတွက်	လုပ်ငန်းအရေအတွက်	ထုတ်လုပ်မှု(တန်)
၁	၂၀၁၈-၂၀၁၉	၁၄	၉	၂၉၃၂.၂၀	-	-	-

**စက်မှုလက်မှုလုပ်ငန်း**

၂၆။ ရွှေတောင်မြို့နယ်၏ စက်မှုလက်မှုလုပ်ငန်း ဆောင်ရွက်နိုင်မှု အခြေအနေမှာ အောက်ပါအတိုင်းဖြစ်ပါသည်-

- (က) စက်မှုဇုန်များ  
မရှိ

( ခ ) မြို့နယ်ရှိစက်ရုံများ

စဉ်	မြို့နယ်/ မြို့	စက်ရုံ အမည်	အမျိုး အစား	နိုင်ငံ ပိုင်	ပုဂ္ဂလိက ပိုင်	လုပ်သား အင်အား
၁	ရွှေတောင်	အမှတ်(၁) အထည် စက်ရုံ	ချည်ထည် ချော	၁	-	၁၂၇၃
၂		သဘာဝ ဓါတ်ငွေ့ စက်ရုံ	လျှပ်စစ်	၁	-	၇၃
မြို့နယ်ချုပ်				၂	-	၁၅၆၈

( ဂ ) မြို့နယ်ရှိအလုပ်ရုံများ

စဉ်	မြို့နယ်/ မြို့	အလုပ်ရုံအမည်	အမျိုး အစား	နိုင်ငံ ပိုင်	ပုဂ္ဂလိက ပိုင်	လုပ်သား အင်အား
၁	ရွှေတောင်	ဦးဝိုင်းတင်	ယက္ကန်း	-	၁	၁၅
၂		ဦးစိုင်းလှ	ယက္ကန်း	-	၁	၁၀
၃		ဦးမျိုးမြင့်စံ	ယက္ကန်း	-	၁	၁၅
၄		လင်းရောင်ခြည်	ယိုစုံ	-	၁	၅၀
မြို့နယ်ချုပ်				-	၄	၉၀

( ဃ ) အိမ်တွင်းစက်မှုလက်မှုလုပ်ငန်းများ

စဉ်	မြို့နယ်/ မြို့	စက်မှုလက်မှုလုပ်ငန်း အမျိုးအစား	အရေအတွက်	လုပ်သား အင်အား
၁	ရွှေတောင်	လက်ယက္ကန်းလုပ်ငန်း	၁၇	၇၅
၂		ဝါးခမောက်လုပ်ငန်း	၁၂	၁၂
၃		ကုလားထိုင်လုပ်ငန်း	၆	၁၈
၄		ခေါင်းပေါင်းလုပ်ငန်း	၅	၂၁
၅		တွင်းခုံလုပ်ငန်း	၃	၁၁

၆		ဖရောင်းတိုင်လုပ်ငန်း	၁	၅
၇		စက်ချုပ်	၁၀	၁၀
၈		ပန်းတိမ်	၈	၁၈
မြို့နယ်ချုပ်			၆၂	၁၇၀

သစ်တောလုပ်ငန်းဆောင်ရွက်မှုအခြေအနေ

၂၇။ ရွှေတောင်မြို့နယ်၏ သစ်တောလုပ်ငန်းနှင့် ပတ်သက်သော အချက်အလက်များမှာအောက်ပါအတိုင်းဖြစ်ပါသည်-

( က ) သစ်တောများ

စဉ်	အကြောင်းအရာ	ဧရိယာ (ဧက)	ပေါက်သည့်အပင်များ
၁	ကြိုးဝိုင်း	၁၁၉၁၄.၅၆	အင်းအင်ဖို၊လွန်ဖို၊လွန်၊ယင်းတိုက်၊သစ်ပုဂံ၊ရှား၊သစ်ယာ၊ပျဉ်းကတိုး၊ယင်းခတ်၊အင်ကြင်း၊ထောက်ကြန့်၊နဘဲ
မြို့နယ်ချုပ်		၁၁၉၁၄.၅၆	

( ခ ) စီးပွားဖြစ်သစ်တောစိုက်ခင်း

မရှိ

( ဂ ) သစ်ထုတ်လုပ်မှု

မရှိ

( ဃ ) သစ်တောထွက်ပစ္စည်းများ

စဉ်	အမျိုးအစား	ရေတွက်ပုံ	ထုတ်လုပ်မှု
၁	ထင်း	ကုဗတန်	၂၃၈၅၀၀
၂	မီးသွေး	ကုဗတန်	၄၅၀၀၀
၃	ဝါး	လုံး(၀၀၀)	၁၂၀၀၀၀၀
၄	ကြိမ်	လုံး(၀၀၀)	-
၅	မျှစ်	ပိဿာ	-
၆	သစ်ခေါက်	ပိဿာ	၇၀၀၀
၇	လျော်	ပိဿာ	၂၀၀၀
၈	သစ်စေး	ပိဿာ	၇၅၀
၉	ဘုမ္မရာဇာ	ပိဿာ	၁၀၀၀
၁၀	ပျားရည်	ပိဿာ	၂၀၀၀
၁၁	ခနိ	ဗျစ်	၁၅၀၀၀၀

**တွင်းထွက်ပစ္စည်းထုတ်လုပ်မှုလုပ်ငန်း**

၂၈။ ရွှေတောင်မြို့နယ်၏ တွင်းထွက်ပစ္စည်း ထုတ်လုပ်မှု လုပ်ငန်းနှင့် ပတ်သက်သော အချက်အလက်များမှာ အောက်ပါအတိုင်း ဖြစ်ပါသည်-

(က) ဓါတ်သတ္တုတူးဖော်ထုတ်လုပ်မှု

စဉ်	ဓါတ်သတ္တုအမျိုးအစား	ထွက်ရှိသည့်ဒေသ	ထုတ်လုပ်မှုပမာဏ	ထုတ်လုပ်မှုတန်ဖိုး (ကျပ်သန်းပေါင်း)
၁	မြစ်သဲ	ရွှေတောင်	၁၉၅၀၀	၉.၇၅၀
၂	ကျောက်	ရွှေတောင်	၇၅၂၀၀	၁၈၈.၁၂၂
၃	အုတ်	ရွှေတောင်	၁၆၀	၁.၆၂၅
၄	မြေနီ	ရွှေတောင်	၂၄၀၀	၆.၀၀၆
၅	ကျောက်ကြီး	ရွှေတောင်	-	-

မြို့နယ်ချုပ်		၉၇၂၆၀	၂၀၅.၅၀၃
---------------	--	-------	---------

(ခ) ကျောက်မျက်တူးဖော်ထုတ်လုပ်မှု  
မရှိ

စွမ်းအင်နှင့်လျှပ်စစ်ကဏ္ဍ

၂၉။ ရွှေတောင်မြို့နယ်၏စွမ်းအင်/လျှပ်စစ်ကဏ္ဍနှင့် ပတ်သက်သော အချက်အလက်များမှာ အောက်ပါအတိုင်း ဖြစ်ပါသည်-

(က) ဓါတ်ဆီ/ဒီဇယ်အရောင်းဆိုင်

စဉ်	မြို့နယ်/မြို့	ဆိုင်အမည်	နိုင်ငံ ပိုင်	ပုဂ္ဂလိက ပိုင်	တစ်နှစ်ရောင်းချမှု စည်ပေါင်း	
					ဓါတ်ဆီ	ဒီဇယ်
၁	ရွှေတောင် မြို့နယ်	ရတနာ	-	၁	၁၂၀	၁၅၀
၂	။	ရွှေမိုးဟိန်း	-	၁	၁၀၀	၁၂၀
၃	။	သီတာနိုင်	-	၁	၁၀၀	၁၂၀
၄	။	Regency	-	၁	၁၀၀	၁၂၀
မြို့နယ်ချုပ်			-	၄	၄၂၀	၅၁၀

(ခ) သဘာဝဓါတ်ငွေ့အရောင်းဆိုင်များ  
မရှိ

ပို့ဆောင်ရေးနှင့် လမ်းပန်းဆက်သွယ်ရေးလုပ်ငန်း

၃၀။ ရွှေတောင်မြို့နယ်၏ပို့ဆောင်ရေးနှင့် လမ်းပန်းဆက်သွယ်ရေး လုပ်ငန်းနှင့်ပတ်သက်သော အချက်အလက်များမှာ အောက်ပါအတိုင်း ဖြစ်ပါသည်-

(က) လေကြောင်းလမ်း  
မရှိ

( ခ ) ရေကြောင်းလမ်း

စဉ်	ရေကြောင်းလမ်း အမည်	မြို့နယ်အတွင်း		အရှည် ရေမိုင်	ဆိပ်ကမ်း အရေအတွက်	
		မှ	ထိ		သင်္ဘော ဆိပ်	အခြား
၁	ရွှေတောင်	ရွှေတောင်	ကြံခင်း	၂၃	-	၅
	မြို့နယ်ချုပ်			၂၃	-	၅

( ဂ ) ရထားလမ်းနှင့် ဘူတာရုံများ

မရှိ

( ဃ ) ကားဂိတ်များ

စဉ်	မြို့နယ်/ မြို့	ကားဂိတ် အမည်	ပြေးဆွဲသည့် ခရီးစဉ်	ပြေးဆွဲသည့် ယာဉ် အမျိုးအစား	ပြေးဆွဲ သည့်ယာဉ် စီးရေ
၁	ရွှေတောင် မြို့နယ်	ရွှေတောင် ကားလေးယာဉ်	ပြည်-ရွှေတောင်	ဒိုင်နာ	၆၅
၂		စစ်မှုထမ်း ဟောင်းဂိတ်	ရွှေတောင်-ရန်ကုန်	Express	၁၂
	မြို့နယ်ချုပ်				၇၇

ပြည်သူ့ဆောက်လုပ်ရေးလုပ်ငန်းများ

၃၁။ ပြည်သူ့ဆောက်လုပ်ရေး လုပ်ငန်းများမှာ အောက်ပါ အတိုင်း ဖြစ်ပါသည်-

( က ) ကားလမ်း

စဉ်	ကားလမ်းအမည်	မြို့နယ်အတွင်း		အရှည်မိုင်
		မှ	ထိ	
၁	ရန်ကုန်-ပြည်	ထန်းကုန်း	နွားမယ်	၁၃
	စုစုပေါင်း			၁၃



( ခ ) မြို့နယ်ချင်းဆက်လမ်းများ

စဉ်	လမ်းအမည်	အရှည် (မိုင်-ဖာလုံ)	အမျိုးအစား			မှတ်ချက်
			ကတ္တရာ	ကျောက် ချော	ကွန်ကရီ	
၁	ရန်ကုန်-ပြည်	၁၆/၀	၁၄/၂	-	၁/၆	
မြို့နယ်ချုပ်		၁၆/၀	၁၄/၂	-	၁/၆	

( ဂ ) တံတားများ

( ၁ ) ပေ(၁၈၀)အထက်တံတားများ

မရှိ

( ၂ ) ပေ(၁၈၀)အောက်တံတားများ

စဉ်	ပေ(၅၀)မှ (၁၀၀)ထိ တံတားအမည်	အရှည် (ပေ)	အမျိုး အစား	တည်ဆောက် သည့် ခုနှစ်	သွားလာ နိုင်သည့်ယာဉ် (ကား/ရထား)	ပေ(၅၀) အောက်တံတား အရေအတွက်
၁	ဘို့လည်ကုန်း တံတား	၅၄	ကွန် က ရစ်	၁၉၉၉	ကား	၈၇
မြို့နယ်ချုပ်		၅၄				၈၇

( ဃ ) လမ်းတံတားသုံးစက်ကိရိယာများ

စဉ်	လမ်းတံတားသုံးစက်ကိရိယာများ				လုပ်သား
	မြေထိုး	မြေကော်	မြေကြိတ်	မြေသယ်	

	စက်	စက်	စက်	ယာဉ်	ဦးရေ
၁	-	-	-	-	၆
မြို့နယ်ချုပ်	-	-	-	-	၆

( င ) လမ်း/ တံတားအသုံးပြုခကောက်ခံသည့်လုပ်ငန်း

စဉ်	တိုးဂိတ်အမည်	တည်နေရာ	လမ်း/တံတားအရှည်		ကုမ္ပဏီ/အဖွဲ့အစည်း/လူပုဂ္ဂိုလ်
			မှ	ထိ	
၁	ပြည်(၁)ဂိတ်	ရန်ကုန်-ပြည်လမ်း၊ မိုင်တိုင် ၁၆၉/၀-၁	၁၅၉/၀	၁၇၅/၀	မက်မြန်မာကုမ္ပဏီ
မြို့နယ်ချုပ်			၁၅၉/၀	၁၇၅/၀	

ဟိုတယ်နှင့် ခရီးသွားလုပ်ငန်း

၃၂။ ရွှေတောင်မြို့နယ်ရှိဟိုတယ်နှင့်ခရီးသွားလုပ်ငန်းနှင့်ပတ်သက်သော အချက်အလက်များမှာ အောက်ပါအတိုင်းဖြစ်ပါသည်-

( က ) ဟိုတယ်၊ မိုတယ်၊ အင်း၊ တည်းခိုခန်း

( ၁ ) ဟိုတယ်

စဉ်	ဟိုတယ်အမည်	ဟိုတယ်		အဆင့်	အခန်းပေါင်း
		နိုင်ငံပိုင်	ပုဂ္ဂလိကပိုင်		
၁	ရွှေညွှေသည်	-	၁	ဟိုတယ်	၂၄
မြို့နယ်ချုပ်		-	၁		၂၄

( ၂ ) မိုတယ်၊ အင်း၊ တည်းခိုခန်း

စဉ်	မိုတယ်အရေအတွက်	အင်းအရေအတွက်	တည်းခိုခန်း
-----	----------------	--------------	-------------

			အရေအတွက်
၁	-	-	၆
မြို့နယ်ချုပ်	-	-	၆

( ခ ) ကမ်းခြေနှင့် အပန်းဖြေနေရာများ

မရှိ

သမဝါယမအသင်းများ

၃၃။ ရွှေတောင်မြို့နယ် တွင်ရှိသော သမဝါယမ အသင်းများမှာ အောက်ပါ အတိုင်း ဖြစ်ပါသည်-

စဉ်	မြို့နယ်/ မြို့	သမဝါယမ အသင်းပေါင်း	သမဝါယမ အသင်းစုပေါင်း	မှတ်ချက်
၁	ရွှေတောင် မြို့နယ်	၂၅၄	၂	
	မြို့နယ်ချုပ်	၂၅၄	၂	

စီးပွားရေးဆိုင်ရာ အခြေခံအဆောက်အအုံများ

၃၄။ ရွှေတောင် မြို့နယ်တွင် ရှိသော စီးပွားရေးဆိုင်ရာ အခြေခံ အဆောက်အအုံများမှာ အောက်ပါအတိုင်း ဖြစ်ပါသည်-

( က ) ကုမ္ပဏီ၊ ကုန်စည်ခိုင်၊ ပွဲရုံများ၊ ဈေးနှင့် ကုန်တိုက်များ

(၁) ကုမ္ပဏီများ  
မရှိ

(၂) ကုန်စည်ခိုင်များ  
မရှိ

(၃) ပွဲရုံများ  
မရှိ

(၄) ဈေးများ

စဉ်	မြို့နယ်/မြို့	ဈေးအမည်	တည်နေရာ	မှတ်ချက်
၁	ရွှေတောင် မြို့နယ်	မြို့မဈေး	ယွန်းတန်း	
၂		ကျီးသဲဈေး	ကျီးသဲ	
၃		ညောင်စာရေးဈေး	ညောင်စာရေး	
	မြို့နယ်ချုပ်	၃		

(၅) ကုန်တိုက်များ  
မရှိ

( ခ ) ဘဏ်များ

စဉ်	မြို့နယ်/ မြို့	ဘဏ်အမည်	အစိုးရ ပိုင်	ပုဂ္ဂလိကပိုင်	စုစုပေါင်း
၁	ရွှေတောင်	မြန်မာ့စီးပွားရေး	၁	-	၁

	မြို့နယ်	ဘဏ်			
		ကမ္ဘောဇဘဏ်	-	၁	၁
		CB ဘဏ်	-	၁	၁
	မြို့နယ်ချုပ်		၁	၂	၃

( ဂ ) စတိုးဆိုင်နှင့်အရောင်းဆိုင်များ

စဉ်	ဆိုင်အမျိုးအစား	အရေအတွက်
၁	စတိုးဆိုင်	၁၅
၂	ရွှေဆိုင်	၄
၃	လျှပ်စစ်ပစ္စည်းဆိုင်	၇
၄	ဖုန်း/ဖုန်းပစ္စည်းအရောင်းဆိုင်	၈
၅	စာအုပ်ဆိုင်	-
၆	ဆေးဆိုင်	၈
၇	စားသောက်ဆိုင်	၁၃
၈	လက်ဖက်ရည်ဆိုင်	၁၈
၉	ကုန်မာဆိုင်	၂၃
၁၀	စိုက်ပျိုးရေးပစ္စည်းဆိုင်	၁၂
၁၁	ဆောက်လုပ်ရေးပစ္စည်းဆိုင်	၃
၁၂	ဝန်ဆောင်မှုလုပ်ငန်းဆိုင်	-
၁၃	ဆန်ဆိုင်	၆
၁၄	အဝတ်အထည်ဆိုင်	၅
၁၅	နိဗ္ဗန်ကုန်ဆိုင်	၂

မြို့နယ်ချုပ်	၁၂၄
---------------	-----

**စည်ပင်သာယာရေးလုပ်ငန်းများ**

၃၅။ ရွှေတောင် မြို့နယ်၏ စည်ပင်သာယာရေး လုပ်ငန်းများမှာ အောက်ပါအတိုင်းဖြစ်ပါသည် -

**( က ) ဈေးလုပ်ငန်း**

စဉ်	မြို့နယ်/ မြို့	ဈေးအမည်	ဆိုင်ခန်း အရေ အတွက်	နိုင်ငံ ပိုင်	ပုဂ္ဂလိ ကပိုင်	တည်နေရာ
၁	ရွှေတောင်	မြို့မဈေး	၄၁၂	၁	-	ယွန်းတန်း
၂		ကျီးသဲဈေး	၃၅	၁	-	ကျီးသဲ
၃		ညောင်စာရေးဈေး	၇	၁	-	ညောင်စာရေး
မြို့နယ်ချုပ်			၄၅၄	၃	-	

**( ခ ) သောက်သုံးရေရရှိရေးလုပ်ငန်း**

စဉ်	မြို့နယ်/မြို့	စက်ရုံအမည်	တည် နေရာ	အမျိုး အစား	တစ်ရက် ထုတ် လုပ်မှု (ဂါလံ)	ဖြန့်ဖြူး နိုင်မှု (အိမ်ခြေ)
၁	ရွှေတောင် မြို့နယ်	နွားမယ်ရေသန့် စက်ရုံ	နွားမယ်	သောက်သုံးရေ	၂၀၀၀၀	၅၀၀
၂		စည်ပင်ရုံးဝန်း ရေစက်ရုံ	ကြာနီကန်	သောက်သုံးရေ	၁၈၀၀၀	၄၉
မြို့နယ်ချုပ်					၃၈၀၀၀	၅၄၉

**( ဂ ) သန့်ရှင်းရေးလုပ်ငန်း**

စဉ်	မြို့နယ်/ မြို့	သန့်ရှင်းရေးသုံးစက်ကိရိယာများ(စီး)				လုပ်သား ဦးရေ
		သန့်ရှင်း	မိလ္လာ	ပုံစုပ်စက်	ရေစုပ်စက်	

		ရေးယာဉ်	ယာဉ်			
၁	ရွှေတောင် မြို့နယ်	၉	-	-	-	၆
	မြို့နယ်ချုပ်	၉	-	-	-	၆

(ဃ) လမ်း/တံတားလုပ်ငန်း  
(၁) လမ်းလုပ်ငန်း

စဉ်	မြို့နယ်/ မြို့	လမ်း ပေါင်း (လမ်း)	စုစုပေါင်း လမ်း အရှည် (မိုင်)	ကတ္တရာ လမ်းပေါင်း		ကျောက်ခင်း လမ်းပေါင်း		မြေသား လမ်းပေါင်း	
				လမ်း	မိုင်	လမ်း	မိုင်	လမ်း	မိုင်
၁	ရွှေတောင်	၉၆	၁၇/၆.၆၆	၅၅	၁၀/၄.၇၂	၅	၂/၀.၁၆	၃၆	၅/၁.၇၈
	မြို့နယ်ချုပ်	၉၆	၁၇/၆.၆၆	၅၅	၁၀/၄.၇၂	၅	၂/၀.၁၆	၃၆	၅/၁.၇၈

(၂) တံတားလုပ်ငန်း

စဉ်	မြို့နယ်/ မြို့	တံတားပေါင်း(စင်း)				
		သံ	ကွန်ကရစ်	အုတ်	သစ်သား	ပေါင်း
၁	ရွှေတောင်	၁	၆၄	၆	၃	၇၄
	မြို့နယ်ချုပ်	၁	၆၄	၆	၃	၇၄

(၃) လမ်းတံတားသုံးစက်ကိရိယာများ

စဉ်	မြို့နယ်/ မြို့	လမ်းတံတားသုံးစက်ကိရိယာများ				လုပ်သား ဦးရေ
		မြေထိုး စက်	မြေကော် စက်	မြေကြိတ် စက်	မြေသယ် ယာဉ်	
၁	ရွှေတောင်	-	၂	၁	-	-

မြို့နယ်ချုပ်	-	၂	၁	-	-
---------------	---	---	---	---	---

**ပုံနှိပ်လုပ်ငန်းနှင့် မီဒီယာလုပ်ငန်းများ**

၃၆။ ရွှေတောင် မြို့နယ်တွင် ရှိသော ပုံနှိပ်တိုက်နှင့် မီဒီယာလုပ်ငန်းများမှာ အောက်ပါအတိုင်း ဖြစ်ပါသည်-

**(က) ပုံနှိပ်လုပ်ငန်းနှင့် တေးသံသွင်း၊ ဗီဒီယို**

စဉ်	မြို့နယ်/ မြို့	ပုံနှိပ်စက်		လူနံပါတ်	အိတ်	တေးသံသွင်း	ဗီဒီယို
		၃၀၀၀၀	၃၀၀၀				
၁	ရွှေတောင် မြို့နယ်	-	၁	၁၂	၁၂	-	၁
	မြို့နယ်ချုပ်	-	၁	၁၂	၁၂	-	၁

**(ခ) မီဒီယာလုပ်ငန်းများ**

စဉ်	မြို့နယ်/မြို့	သတင်းစာ အမည်	တစ်လဖြန့် စောင်ရေ	ဂျာနယ် အမည်	တစ်လဖြန့် စောင်ရေ
၁	ရွှေတောင် မြို့နယ်	မြန်မာ့အလင်း	၃၂		
၂		ကြေးမုံ	၃၂		
၃		-	-	ဒို့ကျေးရွာ	၂၈၀
	မြို့နယ်ချုပ်		၆၄		၂၈၀



**ပြည်တွင်းအသားတင်ထုတ်လုပ်မှုနှင့်ဝန်ဆောင်မှုတန်ဖိုး**

၃၇။ ရွှေတောင်မြို့နယ်၏ ပြည်တွင်း အသားတင် ထုတ်လုပ်မှုနှင့် ဝန်ဆောင်မှုတန်ဖိုးကို အောက်ပါအတိုင်း ဖော်ပြအပ်ပါသည်-

ကျပ်သန်းပေါင်း

စဉ်	အကြောင်းအရာ	၂၀၁၇-၂၀၁၈ အသားတင် ထုတ်လုပ်မှု တန်ဖိုး	၂၀၁၈-၂၀၁၉ ရည်မှန်းချက် တန်ဖိုး	၂၀၁၈-၂၀၁၉ခုနှစ် ဆောင်ရွက်နိုင်မှု		
				တန်ဖိုး	အကောင် အထည် ဖော်နိုင်မှု	တိုး တက်မှု %
၁	ထုတ်လုပ်မှုတန်ဖိုး	၅၁၂၂.၈	၇၀၄၉၂.၆	၅၅၄၂၃.၇	၇၈.၆	၈.၂
၂	ဝန်ဆောင်မှု	၄၆၃၇၃.၂	၇၅၀၄၆.၃	၄၉၇၅၂.၃	၆၆.၃	၇.၃
၃	ကုန်သွယ်မှုတန်ဖိုး	၅၆၉၉၆.၅	၇၃၁၇၆.၀	၆၁၅၇၀.၄	၇၄.၀	၈.၀
၄	အသားတင်ထုတ် လုပ်မှုနှင့်ဝန်ဆောင် မှုတန်ဖိုး	၁၅၄၅၉၂.၅	၂၂၈၇၁၄.၉	၁၆၆၇၄၆.၄	၇၂.၉	၇.၉

**လူတစ်ဦးချင်းဝင်ငွေ**

၃၈။ ရွှေတောင်မြို့နယ်၏ တစ်ဦးချင်းဝင်ငွေကို အောက်ပါအတိုင်း ဖော်ပြအပ်ပါသည်-

စဉ်	၂၀၁၆-၁၇	၂၀၁၇-၁၈	၂၀၁၈-၁၉
၁	၁၇၄၃၆၆၄၇	၁၉၅၂၂၅၆	၂၁၇၇၉၄၄

**အသက်မွေးဝမ်းကျောင်းလုပ်ငန်းအလိုက် အလုပ်လုပ်သူဦးရေ**

၃၉။ ရွှေတောင်မြို့နယ်၏အသက်မွေးဝမ်းကျောင်းလုပ်ငန်းအလိုက် အလုပ်လုပ်ကိုင်သူဦးရေမှာအောက်ပါအတိုင်းဖြစ်ပါသည်-

စဉ်	မြို့နယ်/ မြို့	အစိုးရဝန်ထမ်း	ဝန်ဆောင်မှု	စိုက်ပျိုးရေး	မွေးမြူရေး	အရောင်းအဝယ်	စက်မှုလက်မှု	ရေလုပ်ငန်း	ကျွန်း	အခြား	စုစုပေါင်း
၁	ရွှေတောင်မြို့နယ်	၄၀၉၆	၉၄၀	၁၉၁၈၀	၁၀၅၁၀	၁၆၉၉	၂၂၃၃	-	၉၅၀၅	၄၉၇	၅၇၁၂၀
	မြို့နယ်ချုပ်	၄၀၉၆	၉၄၀	၁၉၁၈၀	၁၀၅၁၀	၁၆၉၉	၂၂၃၃	-	၉၅၀၅	၄၉၇	၅၇၁၂၀

**အလုပ်လုပ်နိုင်သူဦးရေနှင့် အလုပ်လက်မဲ့ဦးရေ**

၄၀။ ရွှေတောင်မြို့နယ်တွင်ရှိသော အလုပ်လုပ်နိုင်သူ ဦးရေနှင့် အလုပ်လက်မဲ့ နှုန်းကို အောက်ပါအတိုင်း ဖော်ပြအပ်ပါသည်-

စဉ်	မြို့နယ်/မြို့	အလုပ်လုပ်နိုင်သူဦးရေ	လုပ်ငန်းခွင်ရှိလုပ်သားဦးရေ	အလုပ်လက်မဲ့ဦးရေ	အလုပ်လက်မဲ့ရာခိုင်နှုန်း
၁	ရွှေတောင်မြို့နယ်	၁၀၅၂၂၅	၅၇၁၂၀	၂၁၉၀	၂.၁၇
	မြို့နယ်ချုပ်	၁၀၅၂၂၅	၅၇၁၂၀	၂၁၉၀	၂.၁၇

**အခန်း(၇)**

**လူမှုရေးဆိုင်ရာအချက်အလက်များ**

**ပညာရေးကဏ္ဍ**

၄၁။ ရွှေတောင်မြို့နယ်တွင်ရှိသော ပညာရေးဆိုင်ရာ အချက်အလက်များမှာ အောက်ပါအတိုင်းဖော်ပြအပ်ပါသည်

(က) အဆင့်မြင့်ပညာ

မရှိ

(ခ) အခြေခံပညာ

(၁) အထကကျောင်းများ

စဉ်	ကျောင်းအမည်	တည်နေရာ	အကျယ်အဝန်း (ဧက)	ဆရာ/ဆရာမ ဦးရေ	ကျောင်းသား/ သူဦးရေ	ဆရာနှင့် ကျောင်းသား အချိုး
၁	အ.ထ.က (ရွှေတောင်)	ကြာနီကန်	၁၀.၁၆	၆၂	၁၉၄၁	၁:၃၁
၂	အ.ထ.က (ကျီးသဲ)	ကျီးသဲ	၈.၁၆	၃၄	၈၉၆	၁:၂၆
၃	အ.ထ.က ညောင်စာရေး	ညောင်စာရေး	၅.၁၁	၃၂	၇၄၅	၁:၂၃
၄	အ.ထ.က ကြာနီကန်	ကြာနီကန်	၀.၇၇	၃၄	၉၈၅	၁:၂၉
၅	အ.ထ.က ယင်းမူကုန်း	ယင်းမူကုန်း	၂.၃၅	၂၇	၄၅၂	၁:၁၇

စဉ်	ကျောင်းအမည်	တည်နေရာ	အကျယ်အဝန်း (ဧက)	ဆရာ/ဆရာမ ဦးရေ	ကျောင်းသား/ သူဦးရေ	ဆရာနှင့် ကျောင်းသား အချိုး
၆	အ.ထ.က တရုတ်မှော်	တရုတ်မှော်	၈.၄၀	၂၂	၃၈၂	၁:၁၇
၇	အ.ထ.က ကျွဲတလင်း	ကျွဲတလင်း	၇.၁၇	၂၃	၅၂၃	၁:၂၃
၈	အ.ထ.က အောင်သုခ	အောင်သုခ	၅.၂၅	၂၁	၂၇၂	၁:၁၃
၉	အ.ထ.က ရွှေဟင်္သာ	ရွှေဟင်္သာ	၁.၅၂	၂၁	၂၁၆	၁:၁၀
မြို့နယ်ချုပ်				၂၇၆	၆၄၁၂	၁:၂၃

(၂) အထကကျောင်းခွဲများ

စဉ်	ကျောင်း	တည် နေရာ	အကျယ်	ဆရာ/	ကျောင်း	ဆရာနှင့်
-----	---------	----------	-------	------	---------	----------

	အမည်		အဝန်း (ဧက)	ဆရာမ ဦးရေ	သား/ သူဦးရေ	ကျောင်း သားအချိုး
၁	အ.ထ.က(ခွဲ) သရက်တော	သရက်တော	၃.၂၀	၂၉	၅၃၇	၁:၁၉
၂	အ.ထ.က(ခွဲ) ထန်းကုန်း	ထန်းကုန်း	၁.၇၃	၂၅	၄၄၇	၁:၁၈
၃	အ.ထ.က(ခွဲ) မြို့မ	မြို့မ	၂.၆၈	၂၀	၃၃၈	၁:၁၇
၄	အ.ထ.က(ခွဲ) ကံသုံးဆင့်	ကံသုံးဆင့်	၀.၈၁	၂၁	၁၂၃	၁:၆
၅	အထက(ခွဲ) ကျွဲစား	ကျောက်ထရံ	၁.၃၉	၁၃	၁၉၉	၁:၁၅
	မြို့နယ်ချုပ်		၂၉.၂၈	၁၀၈	၁၆၄၄	၁:၁၅

( ၃ ) အလကကျောင်းများ

စဉ်	ကျောင်း အမည်	တည်နေရာ	အကျယ် အဝန်း (ဧက)	ဆရာ/ ဆရာမ ဦးရေ	ကျောင်း သား/ သူဦးရေ	ဆရာနှင့် ကျောင်း သား အချိုး
၁	အ.လ.က (ရေနံမြေ)	ထန်းကုန်း	၄.၀၀	၁၃	၁၅၉	၁:၁၂
၂	အ.လ.က (ချည်မျှင်)	ဆည်ကြီးကုန်း	၃.၃၁	၁၅	၂၁၅	၁:၁၄
၃	အ.လ.က မယားမာန်	မယားမာန်	၀.၇၈	၁၂	၁၇၅	၁:၁၅
၄	အ.လ.က မကျီးပေါက် ကုန်း	မကျီးပေါက်ကုန်း	၁.၄၉	၁၄	၁၇၆	၁:၁၃
၅	အ.လ.က	ဝါးတော	၂.၀၀	၁၂	၁၂၇	၁:၁၀

	(အမြောက် တပ်)					
၆	အ.လ.က (သောင်ပြင် ကုန်း)	သောင်ပြင်ကုန်း	၁.၅၇	၁၂	၁၅၄	၁:၁၃
၇	အ.လ.က (ဆိတ်ကြီး)	ဆိတ်ကြီး	၃.၀၈	၁၄	၃၆၆	၁:၂၆
၈	အ.လ.က (ပဒေသာ)	ကျွန်းကလေး	၁.၄၀	၈	၁၄၃	၁:၁၄
မြို့နယ်ချုပ်			၁၂.၆၇	၁၀၀	၁၅၁၅	၁:၁၅

(၄) အလကကျောင်းခွဲများ

စဉ်	ကျောင်း အမည်	တည်နေ ရာ	အကျယ် အဝန်း (ဧက)	ဆရာ/ ဆရာမ ဦးရေ	ကျောင်း သား/ သူဦးရေ	ဆရာနှင့် ကျောင်း သားအချိုး
၁	အ.လ.က(ခွဲ) ခလရ(၁၄)	နွားမယံ	၀.၄၅	၁၂	၃၀၆	၁:၂၆
၂	အ.လ.က(ခွဲ) ရေနံမြေ	ထန်းကုန်း	၀.၈၆	၁၀	၁၁၂	၁:၁၁
၃	အ.လ.က(ခွဲ) ရှားပင်ဇင်း	ရှားပင်ဇင်း	၀.၉၉	၇	၁၂၅	၁:၁၈
၄	အ.လ.က(ခွဲ) တွင်းမြဲ	တွင်းမြဲ	၀.၉၂	၈	၁၆၇	၁:၂၁
၅	အ.လ.က(ခွဲ) ဝွေးတောက် မြောင်	ဝွေးတောက် မြောင်	၀.၉၈	၈	၁၁၆	၁:၁၅
၆	အ.လ.က(ခွဲ) သရက်တပင်	သရက်တပင်	၁.၅၀	၈	၁၁၇	၁:၁၅
မြို့နယ်ချုပ်			၅.၂၁	၅၃	၉၄၃	၁:၁၈

( ၅ ) မူလတန်းလွန်ကျောင်းများ

စဉ်	မြို့နယ်/မြို့	ကျောင်းအရေအတွက်	ဆရာ/ဆရာမဦးရေ	ကျောင်းသား/သူဦးရေ	ဆရာနှင့်ကျောင်းသားအချိုး
၁	ရွှေတောင်မြို့နယ်	၁၅	၁၁၀	၁၄၀၈	၁:၁၃
	မြို့နယ်ချုပ်	၁၅	၁၁၀	၁၄၀၈	၁:၁၃

( ၆ ) အမကကျောင်းများ

စဉ်	ကျောင်းအရေအတွက်	ဆရာ/ဆရာမဦးရေ	ကျောင်းသား/သူဦးရေ	ဆရာနှင့်ကျောင်းသားအချိုး
၁	၁၃၆	၆၅၉	၅၃၀၄	၁:၉

( ဂ ) မူလတန်းကြိုကျောင်း

စဉ်	ကျောင်းအမည်	တည်နေရာ	ဆရာ/ဆရာမဦးရေ	ကျောင်းသား/သူဦးရေ	အချိုး
၁	မိခင်/ကလေး	သရက်တော	၁	၂၁	၁:၂၁
၂	ချယ်ရီ	ကြာနီကန်	၂	၂၄	၁:၁၂
၃	ရှိုင်းနီးစတား	ကြာနီကန်	၂	၂၅	၁:၁၂.၅
၄	ဘရိုက်ဘီးရှင်း	ကြာနီကန်	၄	၅၄	၁:၁၃
	မြို့နယ်ချုပ်		၉	၁၂၄	၁:၁၃

( ဃ ) ဘုန်းတော်ကြီးသင် ပညာရေးကျောင်း

စဉ်	ကျောင်းအမည်	တည်နေရာ	ဆရာ/ ဆရာမ ဦးရေ	ကျောင်းသား/ သူဦးရေ	အချိုး
၁	ဘက(တမာပင်)	ကြို့ကုန်း	၄	၂၀	၁:၅
	မြို့နယ်ချုပ်		၄	၂၀	၁:၅

( င ) ကျောင်းနေအရွယ်ကလေးများ ကျောင်းအပ်နှံမှု

စဉ်	မြို့နယ်/ မြို့	(၅)နှစ်ပြည့်ကလေး			ကျောင်းအပ်နှံမှု			ကျောင်း အပ်နှံမှု %
		ကျား	မ	ပေါင်း	ကျား	မ	ပေါင်း	
၁	ရွှေတောင် မြို့နယ်	၇၆၃	၇၆၉	၁၅၃၂	၇၇၁	၇၇၄	၁၅၄၅	၁၀၀
	မြို့နယ်ချုပ်	၇၆၃	၇၆၉	၁၅၃၂	၇၇၁	၇၇၄	၁၅၄၅	၁၀၀

( စ ) တက္ကသိုလ်ဝင်တန်း အောင်မြင်မှု

စဉ်	မြို့နယ်/ မြို့	၂၀၁၇-၂၀၁၈ခုနှစ်				၂၀၁၈-၂၀၁၉ခုနှစ်			
		စာရင်းရှိ	ဖြေဆို	အောင်မြင်	%	စာရင်းရှိ	ဖြေဆို	အောင်မြင်	%
၁	ရွှေတောင် မြို့နယ်	၁၇၂၀	၁၆၂၉	၅၇၆	၃၅.၃၆	၁၇၈၁	၁၆၇၄	၅၃၁	၃၁.၇၂
	မြို့နယ်ချုပ်	၁၇၂၀	၁၆၂၉	၅၇၆	၃၅.၃၆	၁၇၈၁	၁၆၇၄	၅၃၁	၃၁.၇၂

( ဆ ) စာတတ်မြောက်မှုရာနှုန်း

စဉ်	မြို့နယ်/ မြို့	မြို့နယ် လူဦးရေ	(၁၅)နှစ်အထက် လူဦးရေ	စာတတ် မြောက်ဦးရေ	စာတတ် မြောက်မှုနှုန်း
-----	--------------------	--------------------	------------------------	---------------------	--------------------------

၁	ရွှေတောင် မြို့နယ်	၁၃၁၁၅၇	၁၅၄၆၃၇	၁၅၄၆၃၇	၁၀၀
	မြို့နယ်ချုပ်	၁၃၁၁၅၇	၁၅၄၆၃၇	၁၅၄၆၃၇	၁၀၀

( ဇ ) သင်ကြားမှု၊ သင်ယူမှု၊ အထောက်အကူပြု စာသင်ခန်း  
များ ဖွင့်လှစ်နိုင်မှု အခြေအနေ

( ၁ ) အထက ကျောင်းများ

ဇုန်	မြို့နယ်/ မြို့	အထက်တန်းကျောင်း					ပေါင်း
		စာရင်းရှိ	Media တပ်ပြီး	3PLT တပ်ပြီး	2PLT တပ်ပြီး	1PLT တပ်ပြီး	
၁	ရွှေတောင် မြို့နယ်	၉	၃	၆	-	-	၉
	မြို့နယ်ချုပ်	၉	၃	၆	-	-	၉

( ၂ ) အလက ကျောင်းများ

ဇုန်	မြို့နယ်/ မြို့	အလယ်တန်းကျောင်း					ပေါင်း
		စာရင်းရှိ	Media တပ်ပြီး	3PLT တပ်ပြီး	2PLT တပ်ပြီး	1PLT တပ်ပြီး	
၁	ရွှေတောင် မြို့နယ်	၁၃	-	၅	၅	-	၁၃
	မြို့နယ်ချုပ်	၁၃	-	၅	၅	-	၁၃

( ၃ ) အမက ကျောင်းများ

ဇုန်	မြို့နယ်/ မြို့	မူလတန်းကျောင်း					ပေါင်း
		စာရင်းရှိ	Media တပ်ပြီး	3PLT တပ်ပြီး	2PLT တပ်ပြီး	1PLT တပ်ပြီး	
၁	ရွှေတောင် မြို့နယ်	၁၅၇	-	-	၅၆	၁၀၁	၁၅၇
	မြို့နယ်ချုပ်	၁၅၇	-	-	၅၆	၁၀၁	၁၅၇



( ဈ ) စာကြည့်တိုက်များ ဖွင့်လှစ်နိုင်မှု

စဉ်	မြို့နယ်/ မြို့	အုပ်ချုပ်ရေး	ပညာရေး	ပြန်ဆက်	ဘုန်းကြီးကျောင်း	အခြား	ပေါင်း
၁	ရွှေတောင်မြို့နယ်	-	၆	-	-	-	၆
	မြို့နယ်ချုပ်	-	၆	-	-	-	၆

ကျန်းမာရေးကဏ္ဍ

၄၂။ ရွှေတောင်မြို့နယ်၏ကျန်းမာရေးကဏ္ဍဆိုင်ရာအချက်အလက်များမှာ အောက်ပါအတိုင်းဖြစ်ပါသည်-

( က ) ဆေးရုံများ

စဉ်	ဆေးရုံအမည်	တည်နေရာ	အစိုးရ/ပုဂ္ဂလိက	ကုတင်အရေအတွက်
၁	ရွှေတောင်	ရွှေတောင်	အစိုးရ	၂၅
၂	တရုတ်မှော်	တရုတ်မှော်	အစိုးရ	၁၆
၃	ကျီးသဲ	ကျီးသဲ	အစိုးရ	၁၆
၄	ကွေ့မ	ကွေ့မ	အစိုးရ	၁၆
	မြို့နယ်ချုပ်	၄		၇၃

( ခ ) ဆေးပေးခန်းများ

စဉ်	ဆေးပေးခန်းအမည်	တည်နေရာ	အစိုးရ/ပုဂ္ဂလိက	ကုသသည့်ရောဂါအမျိုးအစား
၁	Dr.သိန်းဌေး	ကင်မွန်းခြံလမ်း	ပုဂ္ဂလိက	အထွေထွေ
၂	Dr.ရဲလင်းထွန်း	ရဟန္တာ(၈၀)ဆေးခန်း	။	။
၃	Dr.ခင်မောင်ထွန်း	မင်းရပ်တန်းလမ်း	။	။

၄	Dr.ထက်ကျော်လင်း	ကင်မွန်းခြံလမ်း	။	။
၅	Dr.မျိုးယုမွန်	ကင်မွန်းခြံလမ်း	။	။
၆	Dr.ခင်သီတာဦး	ကြာနီကန်လမ်း	။	။
၇	ရွှေတောင်အထူးကု	ပြည်-ရန်ကုန်လမ်း	။	။
၈	Dr.သန်းစိုး	ကြာနီကန်လမ်း	။	သွား
၉	Dr.ဘိုဘို	ဆေးရုံလမ်း	။	။
မြို့နယ်ချုပ်		(၉)ဦး		

( ဂ ) ကျေးလက်ကျန်းမာရေးဌာန/ဌာနခွဲ

စဉ်	ကျေးလက်ကျန်းမာရေး ဌာနအမည်	တည်နေရာ
၁	တရုတ်မှော်	တရုတ်မှော်
၂	ကျီးသဲ	ကျီးသဲ
၃	ထန်းကုန်း	ထန်းကုန်း
၄	ညောင်စာရေး	ညောင်စာရေး
၅	မယားမာန်	မယားမာန်
၆	ကွေ့မ	ကွေ့မ
၇	ဝါးတော	ဝါးတော
၈	မြို့မ	မြို့မ
၉	မိခင်/ကလေး	ရွှေတောင်ဆေးရုံ
စဉ်	ကျေးလက်ကျန်းမာရေး ဌာနခွဲအမည်	တည်နေရာ
၁	တွင်းမြဲ	တွင်းမြဲ
၂	ကွင်းယားကြီး	ကွင်းယားကြီး
၃	တပူစား	တပူစား
၄	ကျွဲတလင်း	ကျွဲတလင်း
၅	ကျောင်းစု	ကျောင်းစု

၆	လက်ပံပု	လက်ပံပု
၇	တောင်ကုန်း	တောင်ကုန်း
၈	ရွှေကျွန်းကုန်း	ရွှေကျွန်းကုန်း
၉	စကားမြား	စစ်ကုန်း
၁၀	ဇယ်မ	ဇယ်မ
၁၁	အင်္ဂါ	အင်္ဂါ
၁၂	ငွေ့တောက်မြောင်	ငွေ့တောက်မြောင်
၁၃	ကမ်းတင်	ကမ်းတင်
၁၄	မင်းကြီးကုန်း	မင်းကြီးကုန်း
၁၅	ရှားတိုင်း	ရှားတိုင်း
၁၆	ကျွန်းကလေး	ကျွန်းကလေး
၁၇	ကျောက်ထရုံ	ကျောက်ထရုံ
၁၈	ကံသုံးဆင့်	ကံသုံးဆင့်
၁၉	မကျီးပေါက်ကုန်း	မကျီးပေါက်ကုန်း
၂၀	အိုးထိန်းကုန်း	အိုးထိန်းကုန်း
၂၁	တောဇီးကုန်း	တောဇီးကုန်း
၂၂	မြောက်လွတ်ကုန်း	မြောက်လွတ်ကုန်း
၂၃	ညောင်ဝိုင်း	ညောင်ဝိုင်း
၂၄	ယင်းမှုကုန်း	ယင်းမှုကုန်း
၂၅	သောင်ပြင်ကုန်း	သောင်ပြင်ကုန်း
စဉ်	ကျေးလက်ကျွန်းမာရေး ဌာနခွဲအမည်	တည်နေရာ
၂၆	ကြို့ကုန်း	ကြို့ကုန်း
၂၇	တောင်လုံးညို	တောင်လုံးညို
၂၈	ကသစ်တိုင်း	ကသစ်တိုင်း
၂၉	ကြက်ဖြူတောင်	ကြက်ဖြူတောင်
၃၀	နွားမယံ	နွားမယံ
၃၁	ဖုန်းဆိုး	ဖုန်းဆိုး

၃၂	ရွာသာယာ	ရွာသာယာ
၃၃	ဒုရင်ဒုဘို	ဒုရင်ဒုဘို
၃၄	မြောင်းတပ်	ကန့်လန့်ကုန်း

( ဃ ) ကျန်းမာရေးစောင့်ရှောက်မှု

စဉ်	မြို့နယ်/ မြို့	လူဦးရေ	ဆရာဝန်မှ ကျန်းမာရေး စောင့်ရှောက်မှုနှုန်း		သူနာပြုမှ ကျန်းမာရေး စောင့်ရှောက်မှုနှုန်း		လက်ထောက် ကျန်းမာရေးမှူးမှ ကျန်းမာရေး စောင့်ရှောက်မှုနှုန်း	
			ဆရာဝန် ဦးရေ	ဆရာဝန် နှင့် လူဦးရေ အချိုး	သူနာ ပြု ဦးရေ	သူနာပြုနှင့် လူဦးရေ အချိုး	လ/ထ ကျန်းမာ ရေးမှူး ဦးရေ	လ/ထ ကျန်းမာ ရေးမှူးနှင့် လူဦးရေ အချိုး
၁	ရွှေတောင် မြို့နယ်	၁၃၁၁၅၇	၁၂	၁:၁၀၉၇၇	၂၄	၁:၅၄၆၃	၁၀	၁:၁၃၁၁၂
	မြို့နယ်ချုပ်	၁၃၁၁၅၇	၁၂	၁:၁၀၉၇၇	၂၄	၁:၅၄၆၃	၁၀	၁:၁၃၁၁၂

( င ) ဒေသတွင်းအများဆုံးဖြစ်တတ်သောရောဂါများ

စဉ်	မြို့နယ်/ မြို့	ရောဂါအမျိုးအစား									
		ငှက်ဖျား		ဝမ်းလျှော		တီဘီ		ဝမ်းကိုက်		အသည်း ရောင်	
		ဖြစ်	သေ	ဖြစ်	သေ	ဖြစ်	သေ	ဖြစ်	သေ	ဖြစ်	သေ
၁	ရွှေတောင် မြို့နယ်	၁	-	၈၅၇	-	၁၀၉	-	၂၉၁	-	၁	-
	မြို့နယ်ချုပ်	၁	-	၈၅၇	-	၁၀၉	-	၂၉၁	-	၁	-

( စ ) HIV/AIDS -ရောဂါ ဖြစ်ပွား/ သေဆုံးဦးရေ

စဉ်	မြို့နယ်/ မြို့	၂၀၁၈ ဧပြီမှစက်တင်ဘာလထိ		၂၀၁၈-၂၀၁၉	
		ဖြစ်	သေ	ဖြစ်	သေ
၁	ရွှေတောင် မြို့နယ်	၁၁	၂	၆	-
	မြို့နယ်ချုပ်	၁၁	၂	၆	-

(ဆ) ကျန်းမာရေးဆိုင်ရာ အညွှန်းကိန်းများ

စဉ်	မြို့နယ်/ မြို့	မိခင် ဦးရေ	ကလေး ဦးရေ	လူ(၁၀၀၀)လျှင်			
				မွေးနှုန်း	မိခင်သေနှုန်း	မွေကင်းစ ကလေးသေနှုန်း	ကိုယ်ဝန်ပြုကိန်း
၁	ရွှေတောင် မြို့နယ်	၁၇၃၁	၁၆၂၀	၄	၂.၇၃	၂၉.၃	၅
	မြို့နယ်ချုပ်	၁၇၃၁	၁၆၂၀	၄	၂.၇၃	၂၉.၃	၅

(ဇ) ကျန်းမာရေးအတွက် အစိုးရအသုံးစရိတ်

(ကျပ်သိန်း)

စဉ်	လျာထားငွေ	ခွဲဝေချထားငွေ	သုံးစွဲငွေ	ပြန်အပ်ငွေ
၁	၆၅၄၅.၉၈၂	၆၅၄၅.၉၈၂	၆၅၄၅.၉၈၂	-
မြို့နယ်ချုပ်	၆၅၄၅.၉၈၂	၆၅၄၅.၉၈၂	၆၅၄၅.၉၈၂	-

**လူမှုရေးအသင်းအဖွဲ့များ**

၄၃။ ရွှေတောင်မြို့နယ်ရှိ လူမှုရေးအသင်းအဖွဲ့များဆိုင်ရာ အချက်အလက်များမှာ အောက်ပါအတိုင်းဖြစ်ပါသည်-

(က) INGO

မရှိ

(ခ) NGO (ဦးရေ)

စဉ်	မြို့နယ်/ မြို့	အမျိုးသမီး ရေရာ	မိခင်/ကလေး အသင်း	စစ်မှုထမ်း ဟောင်း	ကြက်ခြေနီ	အရန်မီးသတ်
၁	ရွှေတောင် မြို့နယ်	၁၇၃၂	၁၃၈၉၄	၅၀၅	၁၄၃	၈၇၂
	မြို့နယ်ချုပ်	၁၇၃၂	၁၃၈၉၄	၅၀၅	၁၄၃	၈၇၂

(ဂ) အသင်းအဖွဲ့များ

စဉ်	အသင်းအဖွဲ့အမည်	ရုံး/ ရုံးခွဲ တည်နေရာ	မှတ်ပုံတင် အမှတ်	ဆောင် ရွက်သည့် လုပ်ငန်း
၁	ပရဟိတနာရေးကူညီမှု အသင်း(ရွှေတောင်)	ကြာနီကန်	၂၂၁၇	သာရေး/ နာရေး
၂	အေးမေတ္တာပရဟိတအသင်း	ပေါင်းချုပ်	၀၀၁	။
၃	မြတ်ကုသိုလ်	ထန်းကုန်း	၀၀၂	။
၄	ကျွေ့မ	ကျွေ့မ	၀၀၃	။
၅	ထွေးမေတ္တာ	ကျီးသဲ	၀၀၄	။
၆	စံပြကရုဏာရှင်	သရက်တော	၀၀၅	။
၇	မယားမာန်	မယားမာန်	၀၀၆	။
၈	ကရုဏာရှင်	ထန်းကုန်း	၀၀၇	။
၉	ရွှေတောင်ဘိုးဘွားရိပ်သာ	ကြို့ကုန်း	၀၀၈	။
၁၀	လေးထပ်ရောင်ခြည်	ကျီးသဲ	၀၀၉	။

၁၁	ဓမ္မအလင်းရောင်	သရက်သုံးပင်	၀၁၀	။
၁၂	ရွှေမေတ္တာ	သရက်သုံးပင်	၀၁၁	။
၁၃	ရွှေလက်ပံ	သရက်သုံးပင်	၀၁၂	။
၁၄	မြင်တော်သာ	ကျောင်းကုန်း	၀၁၃	။
၁၅	မိဘဂုဏ်ရည်	ဇယ်မ	၀၁၄	။
၁၆	မေတ္တာရောင်ပြန့်	ဆည်ကြီးကုန်း	၀၁၅	။
၁၇	မဟာကရုဏာရှင်	ကျောက်ထရုံ	၀၁၆	။
၁၈	ပုရပိုက်မောင်မယ်	နွားမယ်	၀၁၇	။
၁၉	အောင်မေတ္တာ	အိုးထိမ်းကုန်း	၀၁၈	။
၂၀	မေတ္တာရောင်စဉ်	နွားမြီကုန်း	၀၁၉	။
၂၁	တည်ငြိမ်သာယာရေးအဖွဲ့	နွားမယ်	၀၂၀	။
၂၂	ဥယျာဉ်တောင်ယာဖွံ့ဖြိုးရေး	ထန်းကုန်း	၀၂၁	။
၂၃	စိတ္တသုခ	ကျွန်းကလေး	၀၂၂	။
မြို့နယ်ချုပ်	၂၃			

**အားကစားနှင့် ဖျော်ဖြေရေးလုပ်ငန်းများ**

၄၄။ ရွှေတောင်မြို့နယ်ရှိ အားကစားနှင့် ဖျော်ဖြေရေးလုပ်ငန်းများ ဆိုင်ရာ အချက်အလက်များမှာ အောက်ပါအတိုင်းဖြစ်ပါသည်-

စဉ်	မြို့နယ်/ မြို့	အားကစားကွင်း						ဖျော်ဖြေရေး		
		ဘောလုံး	ဘောလီ ဘော	ဘတ်စ ကက်	တင်းနစ်	ဂေါက်	အခြား	ရှပ်ရှင်ရုံ	ဝန်းခြံ	အခြား
၁	ရွှေတောင် မြို့နယ်	၁	၁	-	-	-	-	-	၁	-
	မြို့နယ်ချုပ်	၁	၁	-	-	-	-	-	၁	-

**အခန်း(၈)**

**ဘာသာရေးဆိုင်ရာအချက်အလက်များ**

**ဗုဒ္ဓဘာသာဆိုင်ရာ အဆောက်အဦများနှင့် သာသနာဝင်ပုဂ္ဂိုလ်များ**

၄၅။ ရွှေတောင်မြို့နယ်ရှိ ဗုဒ္ဓဘာသာဆိုင်ရာ အဆောက်အဦများနှင့် သာသနာဝင်ပုဂ္ဂိုလ်များ ဆိုင်ရာ အချက်အလက်များအား အောက်ပါအတိုင်း ဖော်ပြအပ်ပါသည်-

**(က) သာသနိကအဆောက်အဦများ**

စဉ်	မြို့နယ်/ မြို့	ဘုရား	စေတီ	ပုထိုး	ဘုန်းကြီး ကျောင်း	သီလ ရှင်ကျောင်း	ဓမ္မာရုံ
၁	မြို့နယ်	၃၃	၁၄၂	-	၂၉၆	၂	-
မြို့နယ်ချုပ်		၃၃	၁၄၂	-	၂၉၆	၂	-

**(ခ) ရဟန်းသံဃာနှင့်သီလရှင်များ**

စဉ်	မြို့နယ်/ မြို့	ရဟန်း	သာမဏေ	သီလရှင်
၁	ရွှေတောင်မြို့နယ်	၆၉၈	၁၉၈	၁၅၈
မြို့နယ်ချုပ်		၆၉၈	၁၉၈	၁၅၈

**(ဂ) ထင်ရှားသည့်ဘုရား၊စေတီနှင့်ပုထိုးများ**

စဉ်	မြို့နယ်/ မြို့	ဘုရား၊စေတီ၊ပုထိုးအမည်	တည်နေရာ
၁	ရွှေတောင်မြို့နယ်	ရွှေနတ်တောင်စေတီတော်	မယားမာန်အုပ်စု
၂	။	ရွှေမျက်မှန်ဘုရား	ယွန်းတန်းရပ်ကွက်
မြို့နယ်ချုပ်		၂	

**(ဃ) ထင်ရှားသည့်ဘုန်းတော်ကြီးကျောင်းများ**

စဉ်	မြို့နယ်/ မြို့	ဘုန်းကြီးကျောင်း အမည်	ဆရာတော်ဘွဲ့ အမည်	တည်နေရာ
၁	ရွှေတောင် မြို့နယ်	ဂန္ဓာရုံကျောင်းတိုက်	ဦးစန္ဒာသီရိ	ကြာနီကန်ရပ်ကွက်
၂	။	ရွှေလရောင်ကျောင်းတိုက်	ဦးပညာဇောတ	ကျောက်မြင့်အုပ်စု



မြို့နယ်ချုပ်	၂		
---------------	---	--	--

အခြားဘာသာရေးအဆောက်အဦများ

၄၆။ ရွှေတောင်မြို့နယ်ရှိ အခြားဘာသာရေးအဆောက်အဦများနှင့် ဆိုင်သော အချက်အလက်များမှာ အောက်ပါအတိုင်း ဖြစ်ပါသည်-

စဉ်	မြို့နယ်/ မြို့	ခရစ်ယာန်		အစ္စလာမ်		ဟိန္ဒူ ဘုရားကျောင်း		တရုတ် ဘုရားကျောင်း	
		မြို့	ကျေးလက်	မြို့	ကျေးလက်	မြို့	ကျေးလက်	မြို့	ကျေးလက်
၁	မြို့နယ်	-	-	၄	-	-	-	-	-
	မြို့နယ်ချုပ်	-	-	၄	-	-	-	-	-

သမိုင်းဝင်ထင်ရှားသော အဆောက်အဦနှင့်နေရာများ

၄၇။ ရွှေတောင်မြို့နယ်ရှိသောသမိုင်းဝင်ထင်ရှားသောအဆောက်အဦနှင့် နေရာများမှာ အောက်ပါအတိုင်း ဖြစ်ပါသည်-

စဉ်	မြို့နယ်/ မြို့	သမိုင်းဝင် အဆောက်အဦ	တည်နေရာ	ယဉ်ကျေးမှု ဇုန်အမည်	တည်နေရာ
၁	ရွှေတောင် မြို့နယ်	လယ်တီစာ ကြည့်တိုက်	ယွန်းတန်း	-	-
	မြို့နယ်ချုပ်	၁		-	-

**အခန်း(၉)**

ဒေသဖွံ့ဖြိုးရေးဆိုင်ရာအချက်အလက်များ

ဒေသဖွံ့ဖြိုးရေးလုပ်ငန်းများ ဆောင်ရွက်နိုင်မှုအခြေအနေ

၄၈။ ရွှေတောင်မြို့နယ်၏ ဒေသဖွံ့ဖြိုးရေး လုပ်ငန်းများ ဆောင်ရွက်မှု အခြေအနေမှာ အောက်ပါအတိုင်းဖြစ်ပါသည်-

(က) ကျေးလက်ဒေသဖွံ့ဖြိုးတိုးတက်ရေးဦးစီးဌာနမှ ဆောင်ရွက်သည့် လုပ်ငန်းများ

(၁) မြို့- ကျေးလက်၊ ကျေးရွာချင်းဆက်လမ်းများ

လ	အဖွဲ့အစည်း	အမျိုးအစား
---	------------	------------

			ကတ္တရာ		ကျောက်ချော		မြေသား		ဂံ		ကွန်ကရစ်	
			အရေအတွက်	မိုင်/ဖာလုံ	အရေအတွက်	မိုင်/ဖာလုံ	အရေအတွက်	မိုင်/ဖာလုံ	အရေအတွက်	မိုင်/ဖာလုံ	အရေအတွက်	မိုင်/ဖာလုံ
၁	၅	၆/၆.၂၆	၁	၁/၃.၉	-	-	-	-	၃	၃/၄.၆၁	၁	၁/၅.၇၅
မြို့နယ်ချုပ်	၅	၆/၆.၂၆	၁	၁/၃.၉	-	-	-	-	၃	၃/၄.၆၁	၁	၁/၅.၇၅

(၂) တံတားများ

စဉ်	တံတားအမည်	အရှည် (ပေ)	အမျိုးအစား	ဆောက်လုပ်မှုပုံစံ	
				အသစ်	ပြင်ထိန်း
၁	ရွှေနတ်တောင်-ကျီးသဲလမ်းပေါ်ရှိ အိုးဘိုကုန်းတံတား အမှတ်(၂)	၃၀	ကျောက်စီကမ်းကပ်ခုံ၊ သံကူကွန်ကရစ်ကြမ်းခင်း	၁	-
	မြို့နယ်ချုပ်				

(၃) သောက်သုံးရေရရှိရေးလုပ်ငန်း

စဉ်	လုပ်ငန်းတည်နေရာ	အမျိုးအစားနှင့်အတိုင်းအတာ					အကျိုးပြုအိမ်ခြေ
		ရေကန်	ရေတွင်း	အဝီစိတွင်း	လျှိုပိတ်	မြစ်ရေတင်	
၁	လောင်ကြီး	-	-	၁	-	-	၁၀၁
၂	ပေကုန်း	-	-	၁	-	-	၄၄
၃	ကျောက်မြင့်	-	-	၁	-	-	၂၂
၄	ကြပ်ကုန်း	-	-	၁	-	-	၅၇
၅	ကံသုံးဆင့်(မ)	-	-	၁	-	-	၅၁
၆	သာယာကုန်း	-	-	၁	-	-	၁၆၃

၇	တောဟိုင်	-	-	၁	-	-	၉၀
၈	ကျောက်တွင်း	-	-	၁	-	-	၆၃
၉	ကြို့ကိုးပင်	-	-	၁	-	-	၃၀
	မြို့နယ်ချုပ်	-	-	၉	-	-	၆၂၁

(၄) လျှပ်စစ်မီးလင်းရေးလုပ်ငန်း

မရှိ

(၅) မြစ်မ်းရောင်ကျေးရွာစီမံကိန်းလုပ်ငန်း

စဉ်	ကျေးရွာအမည်	အိမ်ခြေ	အိမ်ထောင်စု	ခွင့်ပြုငွေ ကျပ်(သိန်း)
၁	လက်ပံပု	၂၅၃	၂၆၀	၃၀၀
၂	တဲတန်း	၁၄၉	၁၅၈	၃၀၀
၃	စမ်း	၁၃၈	၁၄၃	၃၀၀
	မြို့နယ်ချုပ်	၅၄၀	၅၆၁	၉၀၀

(၆) ကျေးလက်အိမ်ယာဖွံ့ဖြိုးရေးလုပ်ငန်း

မရှိ

(၇) ကျေးလက်အိမ်သာလုပ်ငန်း

မရှိ

(၁) အစိုးရနှင့် ပြည်သူ့ ဆောင်ရွက်သည့် ဒေသဖွံ့ဖြိုးရေး  
လုပ်ငန်းများ

မရှိ

**မြို့ပြစီမံကိန်း (Town Plan) နှစ်(၃၀)အတွက် မြေအသုံးချမှုဆိုင်ရာ လျာထားချက်**

၄၉။ မြို့ပြစီမံကိန်း (Town Plan)နှစ်(၃၀)အတွက် မြေအသုံးချမှု ဆိုင်ရာ လျာထားချက်မှာ အောက်ပါအတိုင်း ဖြစ်ပါသည် -

စဉ်	မြို့နယ်	လျာထား မြေဧကပေါင်း	လျာထားမည့် မြေကွက်ပေါင်း	မှတ်ချက်
၁	ရွှေတောင်	၁၈၉	၁၂၉၇	ဆည်ကြီးကုန်း အုပ်စု
	<b>မြို့နယ်ချုပ်</b>	<b>၁၈၉</b>	<b>၁၂၉၇</b>	

**အခန်း(၁၀)**

**အထွေထွေ**

၅၀။ အခြားတင်ပြလိုသောအချက်များ

ရွှေတောင်မြို့နယ်အနေဖြင့် အခြားတင်ပြလိုသည့် အချက်များ မရှိပါကြောင်း တင်ပြအပ်ပါသည်။

**နိဂုံး**

၅၁။ ရွှေတောင်မြို့နယ်၏ ဒေသဆိုင်ရာအချက်အလက်များကို ဌာနဆိုင်ရာများမှပေးပို့သော အချက်အလက်များ၊ ဒေသဆိုင်ရာ အချက်အလက်စာစောင်များ ၊ မှတ်တမ်းများ အပေါ်တွင် အခြေခံလျက် အကျဉ်းချုံး ပြုစုထားခြင်း ဖြစ်ပါသည်။ ဒေသဆိုင်ရာ အချက် အလက်များ အားမှတ်တမ်း တင်စုစည်း တင်ပြခြင်းအားဖြင့် ရွှေတောင်မြို့နယ် တစ်ခုလုံး၏ အချက်အလက်နှင့်ဖွံ့ဖြိုးတိုးတက်မှုအခြေအနေများကို လေ့လာသိရှိနိုင်ပြီးမိမိတို့၏လုပ်ငန်းများကိုအထောက်အကူပြုမည် ဖြစ်ပါကြောင်း တင်ပြအပ်ပါသည်။

မြို့နယ်အုပ်ချုပ်ရေးမှူး  
မြို့နယ်အထွေထွေအုပ်ချုပ်ရေးဦးစီးဌာန  
ရွှေတောင်မြို့နယ်

ရက်စွဲ၊ ၂၀၁၉ ခုနှစ်၊ စက်တင်ဘာလ( )ရက်