

တနင်္သာရီတိုင်းဒေသကြီး

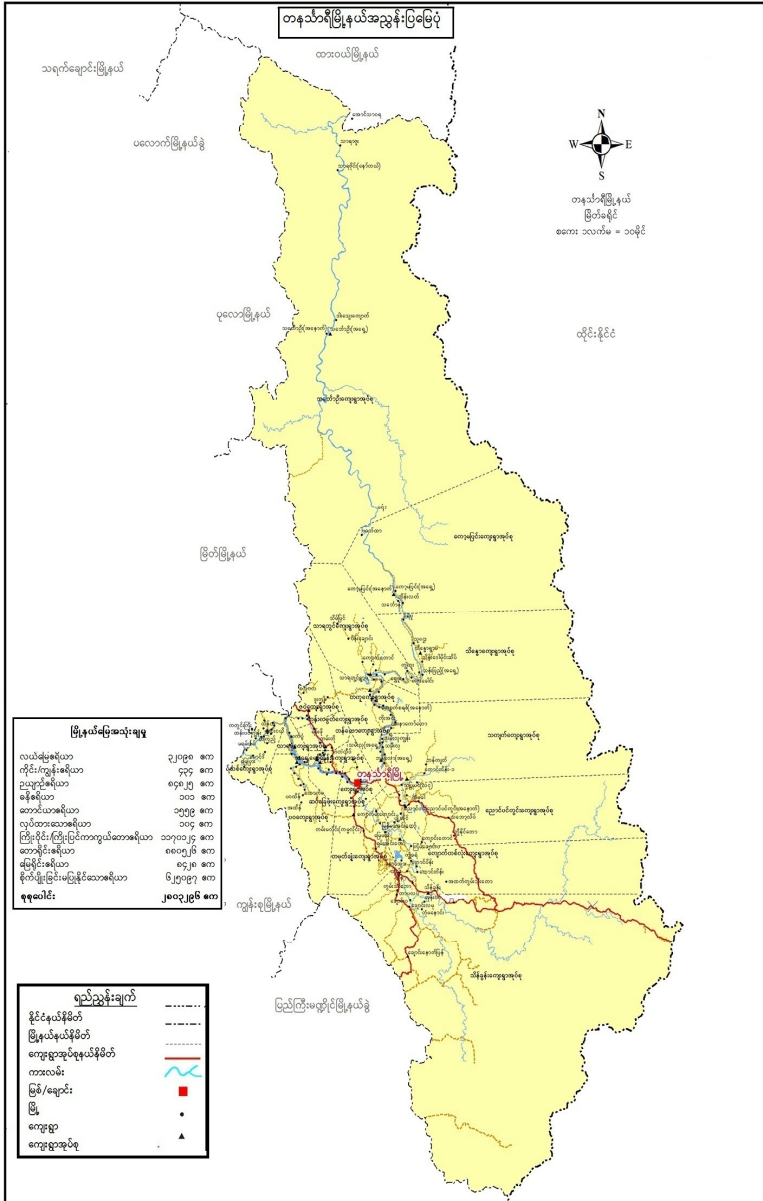
မြိတ်ခရိုင်

မြို့နယ်အထွေထွေအုပ်ချုပ်ရေးဦးစီးဌာန

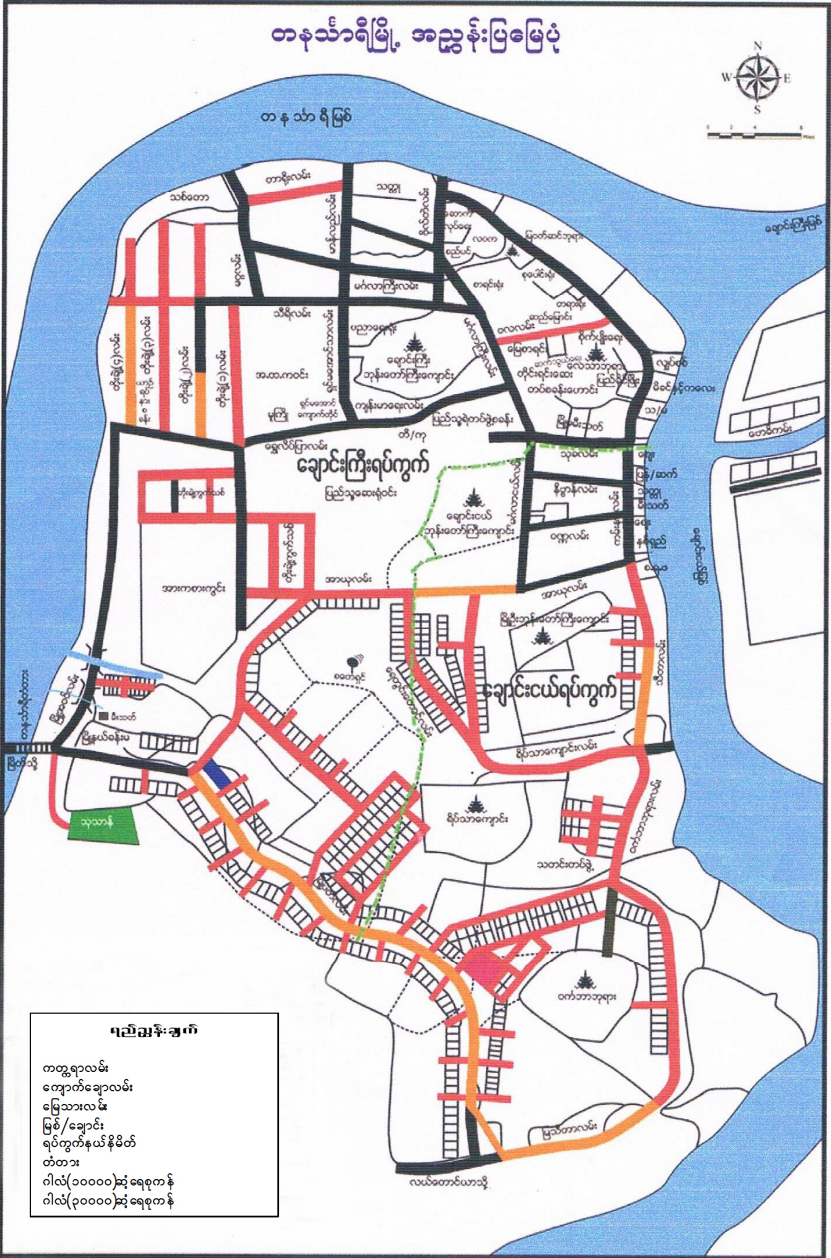
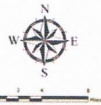
တနင်္သာရီမြို့နယ်

ဒေသဆိုင်ရာအချက်အလက်များ

ရက်စွဲ၊ ၂၀၁၉ ခုနှစ်၊ စက်တင်ဘာလ(၃၀)ရက်



# တနင်္သာရီမြို့ အညွှန်းပြမြေပုံ



**ပျဉ်းမန်းချက်**

- ကတ္တရာလမ်း
- ကျောက်ချောင်းလမ်း
- မြေသားလမ်း
- မြစ်/ချောင်း
- ရပ်ကွက်နယ်နိမိတ်
- တံတား
- ဂါလ်(၁၀၀၀၀)ဘုံ ခေရုကန်
- ဂါလ်(၃၀၀၀၀)ဘုံ ခေရုကန်

မာတိကာ

စဉ်	အကြောင်းအရာ	စာမျက်နှာ	
		မှ	ထိ
	မြေပုံ		
	အခန်း(၁) နိဒါန်း နှင့် ဒေသသမိုင်း		
၁။	နိဒါန်း	၁	၁
၂။	ဒေသသမိုင်းအကျဉ်း	၂	၂
	အခန်း(၂) ပထဝီဝင်အနေအထား		
၃။	တည်နေရာနှင့် အကျယ်အဝန်း	၃	၃
၄။	နယ်နိမိတ်	၃	၃
၅။	မြေမျက်နှာသွင်ပြင်	၄	၄
၆။	ရေဆင်း	၄	၄
၇။	ပင်လယ်ရေမျက်နှာပြင်အထက်အမြင့်	၅	၅
	အခန်း(၃) ရာသီဥတုနှင့်သဘာဝပတ်ဝန်းကျင်		
၈။	ရာသီဥတု	၅	၅
၉။	သဘာဝပေါက်ပင်	၆	၆
၁၀။	တောရိုင်းတိရစ္ဆာန်များ	၆	၆
၁၁။	သဘာဝပတ်ဝန်းကျင်လက်ရှိအခြေအနေ	၆	၆
၁၂။	သဘာဝပတ်ဝန်းကျင်ထိန်းသိမ်းရေးလုပ်ငန်းများ	၆	၇

စဉ်	အကြောင်းအရာ	စာမျက်နှာ	
		မှ	ထိ
၁၃။	သဘာဝဘေးအန္တရာယ် ကျရောက်မှု	၇	၈
	<b>အခန်း(၄) လူဦးရေဆိုင်ရာအချက်အလက်များ</b>		
၁၄။	နေထိုင်သည့်တိုင်းရင်းသားလူမျိုးစုများ	၈	၉
၁၅။	အိမ်ခြေ ၊ အိမ်ထောင်စုနှင့်လူဦးရေ (က)အိမ်ခြေ/အိမ်ထောင်စု (ခ)လူဦးရေ	၉	၁၀
၁၆။	လူဦးရေတိုးနှုန်းနှင့် ကျား/မ အချိုး (က)လူဦးရေတိုးနှုန်းနှင့်ကျား/မ အချိုး (ခ)မွေးဖွား၊သေဆုံး၊ပြောင်းဝင်၊ပြောင်းထွက်လူဦးရေ	၁၀	၁၁
၁၇။	ကိုးကွယ်သည့်ဘာသာ	၁၁	၁၁
၁၈။	နိုင်ငံခြားသားများနေထိုင်မှု	၁၂	၁၂
	<b>အခန်း(၅) အုပ်ချုပ်ရေးဆိုင်ရာအချက်အလက်များ</b>		
၁၉။	အုပ်ချုပ်ရေးနယ်မြေ ဖွဲ့စည်းမှု	၁၂	၁၂
၂၀။	ရွေးကောက်ပွဲဆိုင်ရာ ကိစ္စရပ်များ (က)မြို့နယ်ရွေးကောက်ပွဲကော်မရှင်အဖွဲ့ခွဲ အဖွဲ့ဝင်စာရင်း (ခ) ဆန္ဒမဲပေးပိုင်ခွင့်ရှိသူဦးရေ (ဂ) နိုင်ငံရေးပါတီများ (ဃ)ရွေးချယ်ခံရသောလွှတ်တော်ကိုယ်စားလှယ်များ	၁၃	၁၄

စဉ်	အကြောင်းအရာ	စာမျက်နှာ	
		မှ	ထိ
၂၁။	စီးပွားရေးဆိုင်ရာ ခြုံငုံသုံးသပ်ချက်	၁၅	၁၅
၂၂။	မြေအသုံးချမှု	၁၅	၁၆
	<b>အခန်း (၆)</b> <b>စီးပွားရေးဆိုင်ရာ အချက်အလက်များ</b>		
၂၃။	ဆည်မြောင်းတာဝန်များနှင့်ဆည်ရေသောက်ဧရိယာ (က) ကိုယ့်အားကိုယ်ကိုးဆည်များ (ခ) မြစ်ရေတင်စီမံကိန်းများ (ဂ) တာဝန်များ/ရေထိန်းတံခါးများ	၁၆	၁၈
၂၄။	စိုက်ပျိုးရေးလုပ်ငန်း (က) အဓိကသီးနှံ(၁၀)မျိုး စိုက်ပျိုးထုတ်လုပ်မှု (ခ) နှစ်ရှည်သီးနှံစိုက်ပျိုးမှုအခြေအနေ (ဂ) အခြားဈေးကွက်ဝင်သီးနှံများစိုက်ပျိုးထုတ်လုပ်မှု (ဃ) လယ်ယာသုံးစက်ကိရိယာ သုံးစွဲမှုအခြေအနေ (င) လယ်ယာသုံးထယ်၊ထွန်နှင့်ကျွဲ၊နွားကောင်ရေ (စ) ဒေသတွင်းဆန်ဖူလုံမှုရာခိုင်နှုန်း (ဆ) ဒေသတွင်းဆီဖူလုံမှုရာခိုင်နှုန်း	၁၈	၂၂
၂၅။	မွေးမြူရေးလုပ်ငန်း (က) မွေးမြူရေးဇုန်များ (ခ) မြို့နယ်မွေးမြူရေး(ကောင်ရေ) (ဂ) မြို့နယ်အသားထုတ်လုပ်မှု(ပိဿာ)	၂၂	၂၄

စဉ်	အကြောင်းအရာ	စာမျက်နှာ	
		မှ	ထိ
	(ဃ) မြို့နယ်ကြက်/ဘဲ/ငှက်/ငှက်ထုတ်လုပ်မှု(လုံး) (င) နို့ထွက်ပစ္စည်းထုတ်လုပ်မှု (စ) မြို့နယ်ငါးပုစွန်မွေးမြူမှုအခြေအနေ (ဆ) ရေချို၊ ရေငန်ငါးဖမ်းလုပ်ငန်းမှ အသားထုတ်လုပ်မှု		
၂၆။	<b>စက်မှုလက်မှုလုပ်ငန်း</b> (က) စက်မှုဇုန်များ (ခ) မြို့နယ်ရှိစက်ရုံများ (ဂ) မြို့နယ်ရှိအလုပ်ရုံများ (ဃ) အိမ်တွင်းစက်မှုလက်မှုလုပ်ငန်းများ	၂၅	၂၆
၂၇။	<b>သစ်တောလုပ်ငန်းဆောင်ရွက်မှုအခြေအနေ</b> (က) သစ်တောများ (ခ) စီးပွားဖြစ်သစ်တောစိုက်ခင်း (ဂ) သစ်ထုတ်လုပ်မှု (ဃ) သစ်တောထွက်ပစ္စည်းများ	၂၆	၂၇
၂၈။	<b>တွင်းထွက်ပစ္စည်းထုတ်လုပ်မှုလုပ်ငန်း</b> (က) ဓာတ်သတ္တုတူးဖော်ထုတ်လုပ်မှု (ခ) ကျောက်မျက်တူးဖော်ထုတ်လုပ်မှု	၂၈	၂၈
၂၉။	<b>စွမ်းအင်နှင့်လျှပ်စစ်ကဏ္ဍ</b> (က) ဓာတ်ဆီ/ဒီဇယ် အရောင်းဆိုင်များ (ခ) သဘာဝဓါတ်ငွေ့အရောင်းဆိုင်များ	၂၉	၂၉

စဉ်	အကြောင်းအရာ	စာမျက်နှာ	
		မှ	ထိ
၃၀။	ပို့ဆောင်ရေးနှင့်လမ်းပန်းဆက်သွယ်ရေးလုပ်ငန်း (က) လေကြောင်းလမ်း (ခ) ရေကြောင်းလမ်း (ဂ) ရထားလမ်းနှင့်ဘူတာရုံများ (ဃ) ကားဂိတ်များ	၂၉	၃၀
၃၁။	လမ်းဦးစီးဌာနမှ လုပ်ငန်းများ (က) ကားလမ်းများ (ခ) မြို့နယ်ချင်းဆက်လမ်းများ (ဂ) တံတားများ (ဃ) လမ်း၊ တံတားသုံးစက်ကိရိယာများ (င) လမ်း၊ တံတားအသုံးပြုခကောက်ခံသည့်လုပ်ငန်း	၃၁	၃၄
၃၂။	ဟိုတယ်နှင့်ခရီးသွားလုပ်ငန်း (က) ဟိုတယ်၊ မိုတယ်၊ အင်း၊ တည်းခိုခန်း (ခ) ကမ်းခြေ/ အပန်းဖြေနေရာ	၃၅	၃၅
၃၃။	သမဝါယမအသင်းများ	၃၆	၃၆
၃၄။	စီးပွားရေးဆိုင်ရာ အခြေခံအဆောက်အအုံများ (က) ကုမ္ပဏီ၊ ကုန်စည်ခိုင်၊ ပွဲရုံ၊ ဈေးနှင့်ကုန်တိုက်များ (ခ) ဘဏ်များ (ဂ) စတိုးဆိုင်နှင့်အရောင်းဆိုင်များ	၃၆	၃၉
၃၅။	စည်ပင်သာယာရေးလုပ်ငန်းများ (က) ဈေးလုပ်ငန်း	၃၉	၄၁



စဉ်	အကြောင်းအရာ	စာမျက်နှာ	
		မှ	ထိ
	(ခ) သောက်သုံးရေရရှိရေးလုပ်ငန်း (ဂ) သန့်ရှင်းရေးလုပ်ငန်း (ဃ) လမ်း၊ တံတားလုပ်ငန်း		
၃၆။	ပုံနှိပ်လုပ်ငန်းနှင့် မီဒီယာလုပ်ငန်းများ (က) ပုံနှိပ်လုပ်ငန်းနှင့် တေးသံသွင်း၊ ဗွီဒီယို (ခ) မီဒီယာလုပ်ငန်းများ	၄၁	၄၁
၃၇။	ပြည်တွင်း အသားတင်ထုတ်လုပ်မှုနှင့်ဝန်ဆောင်မှု တန်ဖိုး	၄၂	၄၂
၃၈။	လူတစ်ဦးချင်းဝင်ငွေ	၄၂	၄၂
၃၉။	အသက်မွေးဝမ်းကြောင်းလုပ်ငန်းအလိုက် အလုပ်လုပ် သူဦးရေ	၄၃	၄၃
၄၀။	အလုပ်လုပ်နိုင်သူဦးရေနှင့် အလုပ်လက်မဲ့ဦးရေ	၄၃	၄၃
	<b>အခန်း(၇)</b> လူမှုရေးဆိုင်ရာ အချက်အလက်များ		
၄၁။	ပညာရေးကဏ္ဍ (က) အဆင့်မြင့်ပညာ (ခ) အခြေခံပညာ (ဂ) မူလတန်းကြိုကျောင်း (ဃ) ဘုန်းတော်ကြီးသင်ပညာရေးကျောင်း (င) ကျောင်းနေအရွယ်ကလေးများ ကျောင်းအပ်နှံမှု (စ) တက္ကသိုလ်ဝင်တန်းအောင်မြင်မှု	၄၄	၄၉

စဉ်	အကြောင်းအရာ	စာမျက်နှာ	
		မှ	ထိ
	(ဆ) စာတတ်မြောက်မှု ရာခိုင်နှုန်း (ဇ) သင်ကြားမှု သင်ယူမှုအထောက်အကူပြုစာသင်ခန်းများဖွင့်လှစ်နိုင်မှု (ဈ) စာကြည့်တိုက်များဖွင့်လှစ်နိုင်မှု		
၄၂။	ကျန်းမာရေးကဏ္ဍ (က) ဆေးရုံများ (ခ) ဆေးပေးခန်းများ (ဂ) ကျေးလက်ကျန်းမာရေးဌာန/ဌာနခွဲ (ဃ) ကျန်းမာရေးစောင့်ရှောက်မှု (င) ဒေသတွင်း အများဆုံးဖြစ်တတ်သောရောဂါများ (စ) HIV/ AIDS-ရောဂါ ဖြစ်ပွား/ သေဆုံးဦးရေ (ဆ) ကျန်းမာရေးဆိုင်ရာ အညွှန်းကိန်းများ	၅၀	၅၃
၄၃။	လူမှုရေးအသင်းအဖွဲ့များ (က) INGO (ခ) NGO (ဦးရေ) (ဂ) အသင်းအဖွဲ့များ	၅၄	၅၆
၄၄။	အားကစားနှင့်ပျော်ဖြေရေးလုပ်ငန်းများ	၅၆	၅၆
	အခန်း(၈) ဘာသာရေးဆိုင်ရာအချက်အလက်များ		
၄၅။	ဗုဒ္ဓဘာသာဆိုင်ရာအဆောက်အဦများနှင့်သာသနာဝင်	၅၆	၅၈

စဉ်	အကြောင်းအရာ	စာမျက်နှာ	
		မှ	ထိ
	<p><b>ပုဂ္ဂိုလ်များ</b></p> <p>(က) သာသနိကအဆောက်အဦများ</p> <p>(ခ) ရဟန်းသံဃာနှင့်သီလရှင်များ</p> <p>(ဂ) ထင်ရှားသည့်ဘုရား၊စေတီ၊ပုထိုးများ</p> <p>(ဃ) ထင်ရှားသည့်ဘုန်းတော်ကြီးကျောင်းများ</p>		
၄၆။	အခြားဘာသာရေးအဆောက်အဦများ	၅၉	၅၉
၄၇။	သမိုင်းဝင်ထင်ရှားသောအဆောက်အဦနှင့်နေရာများ	၅၉	၅၉
	<p><b>အခန်း(၉)</b></p> <p><b>ဒေသဖွံ့ဖြိုးရေးဆိုင်ရာအချက်အလက်များ</b></p>		
၄၈။	<p>ဒေသဖွံ့ဖြိုးရေးလုပ်ငန်းများဆောင်ရွက်နိုင်မှုအခြေအနေ</p> <p>(က) ကျေးလက်ဒေသဖွံ့ဖြိုးတိုးတက်ရေးဦးစီးဌာနမှ ဆောင်ရွက်သည့်လုပ်ငန်းများ</p> <p>(ခ) အစိုးရနှင့်ပြည်သူ့ဆောင်ရွက်သည့်ဒေသဖွံ့ဖြိုးရေးလုပ်ငန်းများ</p>	၆၀	၆၂
၄၉။	မြို့ပြစီမံကိန်း(TownPlan)နှစ်(၃၀)အတွက်မြေအသုံးချမှုဆိုင်ရာလျာထားမှု	၆၃	၆၃
	<p><b>အခန်း(၁၀)</b></p> <p><b>အထွေထွေ</b></p>		
၅၀။	အခြားတင်ပြလိုသောအချက်များ	၆၄	၆၄
၅၁။	နိဂုံး	၆၄	၆၄

တနင်္သာရီမြို့နယ်ဒေသဆိုင်ရာအချက်အလက်များ

အခန်း(၁)

နိဒါန်းနှင့်ဒေသသမိုင်း

နိဒါန်း

၁။ အထွေထွေအုပ်ချုပ်ရေးဦးစီးဌာနသည် ပြည်ထောင်စုအစိုးရအဖွဲ့ရုံး၊ ဝန်ကြီးဌာနအောက်ရှိဌာနဖြစ်ပြီး တရားဥပဒေစိုးမိုးရေး၊ ရပ်ရွာအေးချမ်းသာယာရေး၊ နိုင်ငံတော်အစိုးရ၏ မူဝါဒများ အကောင်အထည်ဖော်ရေး၊ ကောင်းမွန်သောအုပ်ချုပ်ရေးစနစ်ဖော်ဆောင်ရေးနှင့် ပြည်သူ့ဗဟိုပြုဒေသဖွံ့ဖြိုးရေးလုပ်ငန်းများ ဆောင်ရွက်ရေးဟူသော ရည်မှန်းချက်တာဝန်များကိုအောင်မြင်အောင် ဆောင်ရွက်လျက်ရှိပါသည်။ အထွေထွေအုပ်ချုပ်ရေးဦးစီးဌာနတွင် တာဝန်ထမ်းဆောင်ကြသည့် အဆင့်ဆင့်သော အရာထမ်း၊ အမှုထမ်းများသည် ရုံးချုပ်အဆင့်မှ အောက်ခြေ ရပ်ကွက်/ကျေးရွာအုပ်စုအဆင့်အထိ အထွေထွေအုပ်ချုပ်ရေးဦးစီးဌာနရုံး အသီးသီးတွင် တာဝန်ထမ်းဆောင်ကြရပြီး နိုင်ငံတော်အုပ်ချုပ်ရေးယန္တရားချောမွေ့စွာလည်ပတ်ရေးတွင်ပါဝင်ဆောင်ရွက်ခြင်း၊ ဝန်ကြီးဌာန၏ရည်မှန်းချက် တာဝန်များ၊ အခြားဝန်ကြီးဌာနမှ ပေးအပ်သော တာဝန်များနှင့် ဒေသန္တရအစိုးရအဖွဲ့များမှ ပေးအပ်သော လုပ်ငန်းတာဝန်များကို ကျေပွန်စွာ ထမ်းဆောင်နေကြရသည်ဖြစ်ရာ ဒေသဆိုင်ရာ အချက်အလက်များ ပြုစုထားရှိခြင်းသည် များစွာအရေးပါလာပါသည်။ ဒေသဆိုင်ရာ အချက်အလက်များပြုစုခြင်းဖြင့် မိမိတို့၏ လုပ်ငန်းဆောင်ရွက်ရာတွင် အထောက်အကူပြုသကဲ့သို့ အကြီးအကဲများ နယ်မြေသို့ ကွင်းဆင်းရာတွင်နယ်မြေ၏ အချက်အလက်များကိုလွယ်ကူစွာ သိရှိနိုင်မည်ဖြစ်ပါသည်။ ဤစာအုပ်သည် တနင်္သာရီမြို့နယ်၏ ဒေသဆိုင်ရာအချက်အလက်များ (၂၀၁၉ခုနှစ်၊ စက်တင်ဘာလကုန်ထိ အခြေအနေ)ကို သက်ဆိုင်ရာဌာနအသီးသီးမှ ပေးပို့သောကိန်းဂဏန်းများနှင့်အညီ ပြုစုတင်ပြထားခြင်းဖြစ်ပါသည်။

ဒေသသမိုင်းအကျဉ်း

၂။ မြန်မာသက္ကရာဇ် ၅၈၈တွင် ရေးထိုးသည့်ကျောက်စာအရ ပုဂံပြည် ရှင် နရပတိစည်သူမင်းလက်ထက် ပုဂံနေပြည်တော် နယ်နိမိတ်သည် တောင်လားသော် စညွတ်သင်တုတ်၊ တနင်္သာရေ၊ လင်တွာဆလင်မြေ ဟုပါရှိလာသည့် အတိုင်းရှေးယခင်ကပင် မြန်မာတို့ နယ်မြေပိုင်နက်ဖြစ်ပါကြောင်း သက္ကရာဇ် ၆၁၃၊ အေဒီ ၁၂၅၀-၁၂၈၇တွင် ပုဂံနေပြည်တော် ပျက်သုန်း၍ မြင်စိုင်းမင်း၊ ပင်းယ၊ မက္ခရာ၊ စစ်ကိုင်း၊ အင်းဝ၊ တောင်ငူ ပြည်စသည့် မြို့ပြနိုင်ငံငယ်များ ထောင်ထားခြားနား ပေါ်ပေါက်လာသည့် နည်းတူ တနင်္သာရီတိုင်းဖြစ်ညာ အောင်သာဝရမြို့ကိုစိုးစံသည့် (ယိုးဒယား မဟုတ်သည့်)ကျမိုင်းနှင့်လင်းဇင်း အနွယ်ဝင် ဧကဒယ်ရာမင်းသည် ၆၃၅ ခုနှစ်တွင် တနင်္သာရီအရပ်၌ မြို့ပြတည်ထောင်၍ နန်းစိုက်ပါသည်။ မြိတ်မြို့သည် တနင်္သာရီလက်အောက်ခံ ဖြစ်ပါသည်။

မြန်မာ့အုပ်ချုပ်ရေးခိုင်မာလာသော် တနင်္သာရီမြို့ဝန်ကို မြိတ်မြို့သို့ ပြောင်းရွှေ့စေပြီး နယ်ချဲ့အင်္ဂလိပ်တို့သည် ၁၈၂၄ အင်္ဂလိပ်-မြန်မာစစ်ပွဲ အပြီးတွင် တနင်္သာရီဒေသကို သိမ်းပိုက်ခဲ့သည်။ တနင်္သာရီကိုအရပ်ခွဲ၍ တိုင်းမြို့ တော်အဖြစ်သတ်မှတ်ခဲ့သည်။ ကျိုက္ခမိမြို့ကိုတိုင်းမြို့တော်အဖြစ် သတ်မှတ်ခဲ့ပါသည်။ ၁၉၁၁တွင် တနင်္သာရီကိုမြို့နယ်အဖြစ် သတ်မှတ်၍ မြို့ပိုင်တစ်ဦး သီးခြားအုပ်ချုပ်ခဲ့ပါသည်။

အခန်း(၂)

ပထဝီဝင် အနေအထား

တည်နေရာနှင့်အကျယ်အဝန်း

၃။ တနင်္သာရီမြို့နယ်သည်မြောက်လတ္တီတွဒ်(၉၀)ဒီဂရီနှင့် (၁၀၀)ဒီဂရီ အကြား အရှေ့လောင်ဂျီတွဒ်(၁၀)ဒီဂရီနှင့် (၁၄)ဒီဂရီအကြား (၁၂)ဒီဂရီမျဉ်း ပေါ်တွင် တည်ရှိပါသည်။ အရှေ့မှအနောက်သို့ (၅၈.၂၄)မိုင်နှင့် တောင်မှ မြောက်သို့(၁၄၃.၃)မိုင်ရှည်လျားပါသည်။ တနင်္သာရီမြို့နယ်နှင့် မြို့တို့၏ ဧရိယာစတုရန်းမိုင်မှာ အောက်ပါအတိုင်း ဖြစ်ပါသည်-

စဉ်	မြို့အမည်	မြို့ဧရိယာ စတုရန်းမိုင်	ကျေးရွာအုပ်စု ဧရိယာစတုရန်းမိုင်	မြို့နယ်ဧရိယာ စတုရန်းမိုင်
၁	တနင်္သာရီ	၁.၀၈၉	၄၃၇၅.၉၇၁	၄၃၈၀.၀၅
၂	မောတောင်	၂.၉၉၀	-	-
မြို့နယ်ချုပ်		၄.၀၇၉	၄၃၇၅.၉၇၁	၄၃၈၀.၀၅

နယ်နိမိတ်

၄။ တနင်္သာရီမြို့နယ်၏အရှေ့ဘက်တွင် ထိုင်းနိုင်ငံနှင့် နယ်နိမိတ် ထိစပ်လျက်ရှိပြီး၊ တောင်ဘက်တွင် ဘုတ်ပြင်းမြို့နယ်နှင့် ထိစပ်လျက်ရှိပါ သည်။ အနောက်ဘက်တွင်ကျွန်းစုမြို့နယ်၊ ပုလောမြို့နယ်၊ မြိတ်မြို့နယ် တို့နှင့်ထိစပ်လျက်ရှိပြီး မြောက်ဘက်တွင် ထားဝယ်မြို့နယ်၊ မေတ္တာမြို့တို့ နှင့်နယ်နိမိတ် ထိစပ်လျက်ရှိပါသည်။

မြေမျက်နှာသွင်ပြင်

၅။ တနင်္သာရီမြို့နယ်သည် တောင်ကုန်းတောင်တန်းများ ပေါများပြီး သစ်တောများ ဖုံးလွှမ်းလျက်ရှိပါသည်။

ရေဆင်း

၆။ တနင်္သာရီမြို့နယ်သည် မြစ်ချောင်းများပေါများသည့် ဒေသတစ်ခု ဖြစ်ပြီး မြစ်ချောင်းများသည် အများအားဖြင့် မြောက်မှတောင်သို့ စီးဆင်း လျက်ရှိပါသည်။ တနင်္သာရီမြစ်၏အရှည်သည် (၂၇၀)မိုင်ခန့်ရှိပြီး ထားဝယ် ခရိုင်၊ ထားဝယ်မြို့နယ်၊မေတ္တာမြို့အနီးခမောင်းသွယ်ချောင်းနှင့်ဘန်းချောင်း ဆုံရာနေရာမှ မြစ်ဖျားခံကာ ထားဝယ်မြို့နယ်အတွင်း (၁၀၅)မိုင်ခန့်၊ တနင်္သာရီမြို့နယ်အတွင်း (၁၃၈)မိုင်ခန့်၊ မြိတ်မြို့နယ်နှင့် ကျွန်းစုမြို့နယ် အကြား(၂၇)မိုင်ခန့်ဖြတ်သန်းစီးဆင်း၍ မြိတ်ခရိုင်၊ မြိတ်မြို့နယ်နှင့်ကျွန်းစု မြို့နယ်အကြားမြိတ်မြို့အနီး ပင်လယ်ဝသို့စီးဝင်ပါသည်။ ထားဝယ်မြို့နယ် အတွင်း ဘန်းချောင်း၊ ခမောင်းသွယ်ချောင်း၊ ငရုံနီ ချောင်း၊ အမိုးချောင်း၊ မင်းသမီးချောင်း၊ အမြားချောင်း၊ မင်းငေါချောင်းနှင့်တနင်္သာရီမြို့နယ်အတွင်း ရာဝချောင်း၊ ကျောက်ပါး ချောင်း၊ ပဝတ်ချောင်း၊ ရေပူချောင်း၊ တနင်္သာရီ မြစ်ငယ်တို့သည်တနင်္သာရီမြစ်အတွင်းသို့စီးဝင်သောချောင်းများဖြစ်ပါသည်။ ချောင်းငယ်ဖြစ်သည် ဘုတ်ပြင်းမြို့နယ်မှ မြစ်ဖျားခံလာသော ငဝန်ချောင်း နှင့် မောတောင်မှ မြစ်ဖျားခံလာသော သိန်ခွန်းချောင်းတို့ ပေါင်းဆုံကာ ချောင်းငယ်ဖြစ်အဖြစ် တောင်မှမြောက်သို့ စီးဆင်းလာပြီး တနင်္သာရီမြို့ အနီးတွင် တနင်္သာရီမြစ်ငယ်နှင့်ပေါင်းဆုံ၍ တနင်္သာရီမြစ် အဖြစ်သို့ပြောင်း လဲသွားပါသည်။ တနင်္သာရီမြို့နယ်အတွင်းရှိ မြစ်ချောင်းများ အားလုံးသည် ရေချိုများဖြစ်၍ စိုက်ပျိုးရေး၊ သောက်သုံးရေများအဖြစ် အသုံးပြုနိုင်ပြီးအချို့ နေရာများတွင် နွေရာသီ၌ ရေအနက်(၈)ပေခန့်သာရှိ၍ စက်လှေများသွား လာ နိုင်သော်လည်း သင်္ဘောများသွားလာနိုင်မှုမရှိပေ။

ပင်လယ်ရေမျက်နှာပြင်အထက်အမြင့်

၇။ တနင်္သာရီမြို့နယ်သည်ပင်လယ်ရေမျက်နှာပြင်အထက်အမြင့်(၅၀) ပေအထက်တွင်တည်ရှိပါသည်။

အခန်း(၃)

ရာသီဥတုနှင့် သဘာဝပတ်ဝန်းကျင်

ရာသီဥတု

၈။ တနင်္သာရီမြို့နယ်သည် သမမျှတသော ရာသီဥတုရှိပြီး အမြင့်ဆုံး အပူချိန် (၃၆.၅)ဒီဂရီစင်တီဂရိတ်နှင့် အနိမ့်ဆုံးအပူချိန် (၁၄.၅)ဒီဂရီ စင်တီဂရိတ်ရှိပါသည်။ တနင်္သာရီမြစ်ရေ၏ စိုးရိမ်ရေအမှတ်မှာ (၁၇)ပေဖြစ်၍ အန္တရာယ်ရေအမှတ်မှာ (၂၄)ပေဖြစ်ပါသည်။ နှစ်အလိုက်ဖြစ်ပေါ်ခဲ့သော မိုးရေချိန်နှင့် အပူချိန်မှာ အောက်ဖော်ပြပါအတိုင်းဖြစ်ပါသည်-

စဉ်	ခုနှစ်	မိုးရေချိန်		အပူချိန်	
		မိုးရွာရက်	စုစုပေါင်း	နွေရာသီ (.C)	ဆောင်း ရာသီ (.C)
			မိုးရေချိန် (လက်မ)		
၁	၂၀၁၅	၁၃၁	၁၆၆.၄၁	၃၆.၅	၁၈.၅
၂	၂၀၁၆	၁၄၈	၁၁၃.၅၂	၃၅.၅	၁၇.၀
၃	၂၀၁၇	၁၄၁	၁၀၄.၁၅	၃၆.၀	၂၂.၀
၄	၂၀၁၈	၁၆၃	၁၄၉.၂၉	၃၆.၀	၁၉.၀
၅	၂၀၁၉(စက်)	၁၂၄	၁၂၁.၅၀	(ခန့်မှန်း)၃၆.၀	၁၉.၀



**သဘာဝပေါက်ပင်များ**

၉။ တနင်္သာရီမြို့နယ်အတွင်း ပေါက်ရောက်သည့် သဘာဝပေါက်ပင်များမှာ ပျဉ်းကတိုး၊ သင်္ကန်း၊ ကညင်၊ ပျဉ်းမ၊ သပြေ၊ ဥဘန်၊ ကောင်းမှု၊ ကတွတ်၊ သင်မှို၊ အကျော်၊ ကမ်းရော၊ ကရဝေး၊ ကရမက်၊ တောင်သံကြီးအပင်များဖြစ်ပါသည်။

**တောရိုင်းတိရစ္ဆာန်များ**

၁၀။ တနင်္သာရီမြို့နယ်အတွင်းရှိ တောရိုင်းတိရစ္ဆာန်များမှာ ဆင်၊ ကျား၊ ကျားသစ်၊ ခြင်္သေ့၊ တောဝက်၊ ဝက်ဝံ၊ ယုန်၊ ကုန်းလိပ်၊ ကြွဲ၊ ပြောင်၊ တောကျွဲ၊ ဆတ်၊ သမင်၊ တောင်ဆိတ်၊ တောဆိတ်၊ ဂျီ၊ တောခွေး၊ ခွေးတူ ဝက်တူ၊ တောကြောင်၊ သင်းခွေချပ်၊ ကြောင်မင်းနှင့် မျောက်အမျိုးမျိုး စသည်တို့ဖြစ်ပါသည်။

**သဘာဝပတ်ဝန်းကျင်လက်ရှိအခြေနေ**

၁၁။ တနင်္သာရီမြို့နယ်ဟ၏ လက်ရှိသဘာဝပတ်ဝန်းကျင် အခြေအနေမှာ သစ်တောဖုံးလွှမ်းမှု (၆၄.၃၃%)ရှိပါသည်။ ၎င်းအနက်မှ ကြိုးဝိုင်း သစ်တောဖုံးလွှမ်းမှုမှာ(၆၄.၃၃%)ဖြစ်ပြီး ကြိုးပြင်ကာကွယ်တော ဖုံးလွှမ်းမှုမှာ(-%)ရှိပါသည်။

**သဘာဝပတ်ဝန်းကျင်ထိန်းသိမ်းရေးလုပ်ငန်းများ**

၁၂။ တနင်္သာရီမြို့နယ်သည် သဘာဝပတ်ဝန်းကျင် ထိန်းသိမ်းရေးလုပ်ငန်း များအတွက် ကြိုးဝိုင်းတော(၁၁၇၀၁၂၄.၂၈)ဧက ထိန်းသိမ်းလျက်ရှိပါသည်။ သစ်တောစိုက်ခင်း တည်ထောင်နိုင်မှုမှာ သစ်မာ(၆၆)ဧက ဖြစ်ပါ

သည်။ ၂၀၁၈-၂၀၁၉ခု၊ ဘဏ္ဍာရေးနှစ်တွင် ရေအရင်းအမြစ်နှင့် မြစ်ချောင်း များဖွံ့ဖြိုးတိုးတက်ရေးဦးစီးဌာနမှ တာဝန်ယူဆောင်ရွက်သည့် တနင်္သာရီ မြို့နယ်၊ သာရဖုံကျေးရွာအုပ်စု၊ အရှေ့သာရဖုံကျေးရွာ မြစ်ကမ်းပြို ကာကွယ်ထိန်းသိမ်းရေးလုပ်ငန်း ပေ(၁၅၀၀)ကို တိုင်းဒေသကြီးအစိုးရအဖွဲ့ ခွင့်ပြုရန်ပုံငွေ (၉၉၅.၀)သန်းဖြင့် ဆောင်ရွက်ပြီးစီးခဲ့ပြီးဖြစ်ပါသည်။

**သဘာဝဘေးအန္တရာယ်ကျရောက်မှု**

၁၃။ တနင်္သာရီမြို့နယ်သည် ကုန်းတွင်းပိုင်းကျသော မြို့နယ်ဖြစ် သော်လည်း နှစ်စဉ်ရေကြီးနစ်မြုပ်လေ့ရှိသော မြို့နယ်တစ်မြို့နယ် ဖြစ်ပါ သည်။ တနင်္သာရီမြို့နယ်အတွင်းရှိ ရပ်ကွက်/ ကျေးရွာအုပ်စု အများစုမှာ တောင်ကုန်း၊ ကုန်းမြင့်များအကြား မြစ်ချောင်းနံဘေးတွင် ရှိကြပြီး ရုတ်တရက် မိုးသည်းထန်စွာ ရွာသွန်းပါက မြစ်နှင့်ချောင်းများမှာ ရေများ လျှံတက်လာမှုကြောင့် နှစ်စဉ်မိုးရာသီတွင် မြစ်ရေကြီးနစ်မြုပ် မှုခံစားရခြင်း ဖြစ်ပါသည်။ ယခုအခါမြို့၌ ၂၀၁၃-၂၀၁၄ခုနှစ်၊ သဘာဝဘေးအန္တရာယ် ကာကွယ်ရေးရန်ပုံငွေဖြင့် မြို့ရေထိန်းတံတံဖွဲ့ခြင်းလုပ်ငန်း၊ ရေစုပ်စက်ရုံ နှင့် ဆက်စပ်ပစ္စည်းများ တပ်ဆင်ခြင်းလုပ်ငန်း၊ ရေထိန်းတံခါး(၄'x၄') (၂) ပေါက် တပ်ဆင်ခြင်း လုပ်ငန်းများကို ခွင့်ပြုရန်ပုံငွေ (၅၉၁.၁၁၅)သန်းဖြင့် ဆောင်ရွက်ထားရှိပါသည်။ ၂၀၁၈-၂၀၁၉ခု၊ဘဏ္ဍာရေးနှစ်၊ ဆည်မြောင်းနှင့် ရေအသုံးချမှုစီမံခန့်ခွဲရေးဦးစီးဌာနရန်ပုံငွေ(၂၄.၅၁၀)သန်းဖြင့် တနင်္သာရီမြို့၊ ရေထိန်းတံခါး (၄'x၄')(၂)ပေါက်တပ်ဆင်ခြင်းလုပ်ငန်းအား ဆောင်ရွက် ထားရှိပါသည်။ ၂၀၁၈ခုနှစ်၊အောက်တိုဘာလမှ၂၀၁၉ခုနှစ်၊ စက်တင်ဘာလ အထိ၊ သဘာဝဘေးအန္တရာယ် ဖြစ်ပွားမှုအခြေအနေမှာ အောက်ပါအတိုင်း ဖြစ်ပါသည်-

စဉ်	အမျိုးအစား	ဖြစ်ပွား ကြိမ်	သေ/ပျောက် ဦးရေ	အဆောက်အဦး ပျက်စီးမှု	ဆုံးရှုံးမှုတန်ဖိုး (ကျပ်သန်း)
၁	မုန်တိုင်းဘေး	-	-	-	-
၂	ဆူနာမီဘေး	-	-	-	-
၃	ငလျင်ဘေး	-	-	-	-
၄	ရေဘေး	၂	၂	-	-
၅	မီးဘေး	၁၂	-	၁၈	၁၀.၂၆
၆	မိုးကြိုးဘေး	၁	-	၂	၀.၀၄
၇	လေဘေး	၂၅	-	၄၂	၁၀.၉၂
ပေါင်း		၄၀	၂	၆၂	၂၁.၂၂

အခန်း(၄)

လူဦးရေဆိုင်ရာအချက်အလက်များ

နေထိုင်သည့်တိုင်းရင်းသားလူမျိုးစုများ

၁၄။ တနင်္သာရီမြို့နယ်တွင် နေထိုင်ကြသော တိုင်းရင်းသားလူမျိုးစုများ မှာ အောက်ပါအတိုင်း ဖြစ်ပါသည်-

စဉ်	လူမျိုး	နေထိုင်သည့် လူဦးရေ	မြို့နယ် လူဦးရေ	မြို့နယ်လူဦးရေ ၏ရာခိုင်နှုန်း
၁	ကချင်	-	-	-
၂	ကယား	-	-	-
၃	ကရင်	၁၄၀၀၂	၁၂၆၁၈၆	၁၁.၁၀%
၄	ချင်း	၂	၁၂၆၁၈၆	၀.၀၀၁%
၅	မွန်	၁၀၂၃	၁၂၆၁၈၆	၀.၈၁%
၆	ဗမာ	၁၀၉၀၂၂	၁၂၆၁၈၆	၈၆.၄၀%

စဉ်	လူမျိုး	နေထိုင်သည့် လူဦးရေ	မြို့နယ် လူဦးရေ	မြို့နယ်လူဦးရေ ၏ရာခိုင်နှုန်း
၇	ရခိုင်	၉၀	၁၂၆၁၈၆	၀.၀၇%
၈	ရှမ်း	၂၀၂၂	၁၂၆၁၈၆	၁.၆၀%
၉	ပအိုဝ်း	-	-	-
၁၀	ဓန	-	-	-
၁၁	တောင်ရိုး	-	-	-
၁၂	ပလောင်	-	-	-
၁၃	တရုတ်	၁	၁၂၆၁၈၆	၀.၀၀၁ %
၁၄	အခြား	၂၄	၁၂၆၁၈၆	၀.၀၂ %
စုစုပေါင်း		၁၂၆၁၈၆	၁၂၆၁၈၆	

**အိမ်ခြေ၊ အိမ်ထောင်စု၊ လူဦးရေ**

၁၅။ တနင်္သာရီမြို့နယ်၏ ၂၀၁၉ခုနှစ်၊ စက်တင်ဘာလအထိ လူဦးရေမှာ အောက်ပါအတိုင်း ဖြစ်ပါသည်-

**(က) အိမ်ခြေ/အိမ်ထောင်စု**

စဉ်	အကြောင်း အရာ	အိမ်ခြေ	အိမ် ထောင်စု	ရပ် ကွက်	ကျေးရွာ အုပ်စု	ကျေးရွာ
၁	တနင်္သာရီမြို့နေ	၁၁၄၁	၁၁၇၄	၂		
	မောတောင်မြို့နေ	၈၆၇	၉၀၀	၃		
၂	ကျေးလက်နေ	၁၈၆၀၈	၂၂၃၇၈	-	၂၁	၁၇၇
စုစုပေါင်း		၂၀၆၁၆	၂၀၉၆၃	၅	၂၁	၁၇၇

(ခ) လူဦးရေ

စဉ်	အကြောင်းအရာ	အသက်(၁၈)နှစ်အထက်			အသက်(၁၈)နှစ်အောက်			စုစုပေါင်း		
		ကျား	မ	ပေါင်း	ကျား	မ	ပေါင်း	ကျား	မ	ပေါင်း
၁	တနင်္သာရီမြို့နေ	၂၂၄၆	၂၄၆၅	၄၇၁၁	၈၄၅	၇၈၁	၁၆၂၆	၃၂၉၁	၃၂၄၆	၆၅၃၇
၂	မောတောင်မြို့နေ	၁၇၆၂	၁၇၁၀	၃၄၇၂	၇၆၈	၈၆၇	၁၆၃၅	၂၅၃၀	၂၅၇၇	၅၁၀၇
၃	ကျေးလက်နေ	၃၇၃၃၂	၃၆၂၁၀	၇၃၅၄၂	၂၀၉၇၁	၂၀၀၂၉	၄၁၀၀၀	၅၈၃၀၃	၅၆၂၃၉	၁၁၄၅၄၂
စုစုပေါင်း		၄၁၅၄၀	၄၀၃၈၅	၈၁၉၂၅	၂၂၅၈၄	၂၁၆၇၇	၄၄၂၆၁	၆၄၁၂၄	၆၂၀၆၂	၁၂၆၁၈၆

လူဦးရေတိုးနှုန်းနှင့် ကျားမအချိုး

၁၆။ တနင်္သာရီမြို့နယ်၏ ၂၀၁၉ခုနှစ်၊ စက်တင်ဘာလအထိ လူဦးရေတိုးနှုန်း ကျား၊ မ အချိုးမှာ အောက်ပါအတိုင်းဖြစ်ပါသည်-

(က) လူဦးရေတိုးနှုန်းနှင့် ကျား၊ မအချိုး

စဉ်	မြို့နယ်/မြို့	ယခင်နှစ် လူဦးရေ	ယခု နှစ် လူဦးရေ	တိုးလာဦးရေ	တိုးနှုန်း	ကျား/မအချိုး		
						ကျား	မ	အချိုး
၁	တနင်္သာရီ	၉၇၈၀၉	၁၂၁၀၇၉	၂၃၂၇၀	၂၃.၈	၆၁၅၉၄	၅၉၄၈၅	၁:၁
၂	မောတောင်	၄၀၃၃	၅၁၀၇	၁၀၇၄	၂၆.၆	၂၅၃၀	၂၅၇၇	၁:၁
မြို့နယ်ချုပ်		၁၀၁၈၄၂	၁၂၆၁၈၆	၂၄၃၄၄	၂၃.၉	၆၄၁၂၄	၆၂၀၆၂	၁:၁

( ခ ) မွေးဖွား၊ သေဆုံး၊ ပြောင်းဝင်၊ ပြောင်းထွက်လူဦးရေ

စဉ်	မြို့နယ်/မြို့	မူလ လူဦးရေ	မွေးဖွား ဦးရေ	သေဆုံး ဦးရေ	ပြောင်း ဝင် ဦးရေ	ပြောင်း ထွက် ဦးရေ	လက်ရှိ လူဦးရေ
၁	တနင်္သာရီ	၉၇၈၀၉	၁၉၄၆	၃၄၄	၂၃၃၄၅	၁၆၇၇	၁၂၁၀၇၉
၂	မောတောင်	၄၀၃၃	၉၀	၄	၉၈၈	-	၅၁၀၇
မြို့နယ်ချုပ်		၁၀၁၈၄၂	၂၀၃၆	၃၄၈	၂၄၃၃၃	၁၆၇၇	၁၂၆၁၈၆

ကိုးကွယ်သည့်ဘာသာ

၁၇။ တနင်္သာရီမြို့နယ်တွင် နေထိုင်ကြသူများ၏ကိုးကွယ်သည့် ဘာသာ အလိုက် လူဦးရေမှာ အောက်ပါအတိုင်းဖြစ်ပါသည်-

စဉ်	မြို့နယ်	ဗုဒ္ဓ ဘာသာ	ခရစ်ယာန် ဘာသာ	ဟိန္ဒူဘာသာ	အစ္စလာမ် ဘာသာ	နတ် အခြား	ပေါင်း
၁	တနင်္သာရီ	၁၀၁၁၁၇	၁၃၆၃၂	၁၈၁	၆၉၂၀	-	၁၂၁၀၇၉
၂	မောတောင်	၅၀၅၃	၃၀	-	၂၄	-	၅၁၀၇
မြို့နယ်ချုပ်		၁၀၆၁၇၀	၁၂၈၉၀	၁၈၁	၆၉၄၄	-	၁၂၆၁၈၆

နိုင်ငံခြားသားများနေထိုင်မှု

၁၈။ တနင်္သာရီမြို့နယ်အတွင်း နိုင်ငံခြားသားများ နေထိုင်သူ ဦးရေမှာ အောက်ပါအတိုင်းဖြစ်ပါသည်-

စဉ်	နိုင်ငံခြားသား လူမျိုး	နေထိုင် ဦးရေ	မြို့နယ် လူဦးရေ	မြို့နယ်လူဦး ရေ၏ရာခိုင်နှုန်း
(က)	တရုတ်	၁	၁၂၆၁၈၆	၀.၀၀၀၇%
(ခ)	အိန္ဒိယ	-	-	-
(ဂ)	ပါကစ္စတန်	-	-	-
(ဃ)	ဘင်္ဂလားဒေ့ရှ်	-	-	-
စုစုပေါင်း		၁	၁၂၆၁၈၆	၀.၀၀၀၇%

အခန်း(၅)

အုပ်ချုပ်ရေးဆိုင်ရာအချက်အလက်များ

အုပ်ချုပ်ရေးနယ်မြေဖွဲ့စည်းမှု

၁၉။ တနင်္သာရီမြို့နယ်၏ အုပ်ချုပ်ရေး နယ်မြေဖွဲ့စည်းမှုမှာ အောက်ပါ အတိုင်း ဖြစ်ပါသည်-

စဉ်	မြို့နယ်	မြို့	ရပ်ကွက်	ကျေးရွာအုပ်စု	ကျေးရွာ
၁	၁	၁	၅	၂၁	၁၇၇

ရွေးကောက်ပွဲဆိုင်ရာကိစ္စရပ်များ

၂၀။ တနင်္သာရီမြို့နယ်၏ ရွေးကောက်ပွဲဆိုင်ရာ ကိစ္စရပ်များအား အောက်ပါအတိုင်း ဖော်ပြအပ်ပါသည်-

(က) မြို့နယ်ရွေးကောက်ပွဲကော်မရှင်အဖွဲ့ခွဲအဖွဲ့ဝင်စာရင်း

စဉ်	အမည်	အလုပ်အကိုင်	တာဝန်
၁	ဦးလှမြင့်	ပြန်/ဆက်(ငြိမ်း)	ဥက္ကဋ္ဌ
၂	Dr.လင်းထိုက်	ကျန်းမာရေး	အဖွဲ့ဝင်
၃	ဦးဝင်းမော်	လဝက	အဖွဲ့ဝင်
၄	ဦးကျော်ဇင်ထက်	ဥပဒေ	အဖွဲ့ဝင်
၅	ဦးခိုင်ထွန်း	ပညာရေး	အဖွဲ့ဝင်
၆	ဒေါ်အေးမြတ်မွန်	စာရင်းစစ်	အဖွဲ့ဝင်
၇	ဦးဇော်ဇော်	စိုက်ပျိုးရေး	အဖွဲ့ဝင်
၈	ဒေါ်သဲစုစုလွင်	ပြန်/ဆက်	အဖွဲ့ဝင်
၉	ဦးဟုန်စိုး	စည်ပင်	အဖွဲ့ဝင်
၁၀	ဦးစိုးလွင်	ဥယျာဉ်	အဖွဲ့ဝင်
၁၁	ဦးခင်စိုး	ဥယျာဉ်	အဖွဲ့ဝင်
၁၂	ဦးစိုးအောင်	ဥယျာဉ်	အဖွဲ့ဝင်
၁၃	ဦးမြတ်ဇင်	ဥယျာဉ်	အဖွဲ့ဝင်
၁၄	ဦးလှိုင်ကြူ	ဝပ်ရှော့	အဖွဲ့ဝင်
၁၅	ဦးမင်းသန်းထိုက်စိုး	ထွေ/အုပ်	အဖွဲ့ဝင်
၁၆	ဦးသန့်ဇင်မင်း	ကော်မရှင်	အတွင်းရေးမှူး



(ခ) ဆန္ဒမဲပေးပိုင်ခွင့်ရှိသူဦးရေ

စဉ်	မြို့နယ်/ မြို့	မြို့နယ်/မြို့ လူဦးရေ	ကျား	မ	ပေါင်း
၁	တနင်္သာရီ	၁၂၁၀၇၉	၃၉၇၇၈	၃၈၆၇၅	၇၈၄၅၃
၂	မောတောင်	၅၁၀၇	၁၇၆၂	၁၇၁၀	၃၄၇၂
	မြို့နယ်ချုပ်	၁၂၆၁၈၆	၄၁၅၄၀	၄၀၃၈၅	၈၁၉၂၅

(ဂ) နိုင်ငံရေးပါတီများ

စဉ်	ပါတီ	ဥက္ကဋ္ဌ	အတွင်း ရေးမှူး	အမှုဆောင် ဦးရေ	ပါတီဝင် ဦးရေ
၁	<b>NLD</b>	ဦးအောင်ကျော်ဟိန်း	ဦးရဲမြင့်ဆွေ	၁၅	၄၂၇၅
၂	ပြည်ခိုင်ဖြိုး	ဦးထင်ပေါ်	ဦးသန်းနိုင်	၁၅	၈၇၇၅
၃	တစည	ဦးစိုးရီ	ဦးစိန်လွင်	၇	၉၇၄
၄	ပြည်ထောင်စု ကောင်းကျိုးဆောင်	ဦးယုံဘီး(တာဝန်ခံ)			
၅	ညီညွတ်သော ဒီမိုကရက်တစ်	ဦးစိုးကြွယ် (စည်းရုံးရေးမှူး)		၄	၁၀

(ဃ) ရွေးချယ်ခံရသော လွှတ်တော်ကိုယ်စားလှယ်များ

စဉ်	လွှတ်တော် ကိုယ်စားလှယ်အမည်	ပါတီ/ တသီးပုဂ္ဂလ အမည်	လွှတ်တော်အမည်
၁	ဦးအောင်ကျော်ဟိန်း	<b>NLD</b>	ပြည်သူ့လွှတ်တော်
၂	ဦးစိုးသိန်း	<b>NLD</b>	အမျိုးသားလွှတ်တော်
၃	ဦးရဲမြင့်ဆွေ	<b>NLD</b>	တိုင်းဒေသကြီးလွှတ်တော်
၄	ဦးအောင်သူရ	<b>NLD</b>	တိုင်းဒေသကြီးလွှတ်တော်

**အခန်း(၆)**

**စီးပွားရေးဆိုင်ရာအချက်အလက်**

**စီးပွားရေးဆိုင်ရာခြုံငုံသုံးသပ်ချက်**

၂၁။ တနင်္သာရီမြို့နယ်သည် ကျဉ်းမြောင်းရှည်လျားသော ဒေသဖြစ်ပြီး တောင်ကုန်းတောင်တန်းများ ထူထပ်ပေါများ၍ မြေပြန့်လွင်ပြင် နည်းပါးသော ဒေသအတွင်းတွင်တည်ရှိပြီး စီးပွားရေးအရ ဖွံ့ဖြိုးတိုးတက်မှုနည်းပါးသော မြို့နယ်တစ်ခုဖြစ်ပါသည်။ မြို့နယ်အတွင်းရှိ ဒေသခံပြည်သူလူထုသည် ဥယျာဉ်ခြံလုပ်ငန်းကို အဓိကလုပ်ကိုင် ဆောင်ရွက်ကြပါသည်။ တနင်္သာရီမြို့နယ်သည် မြိတ်/ကော့သောင်း ဒေသများသို့ ကုန်းလမ်း၊ ရေကြောင်းလမ်းများဖြင့် သွားလာနိုင်ပြီး လမ်းပန်းဆက်သွယ်ရေး ကောင်းမွန်သော မြို့နယ်ဖြစ်ပါသည်။ မြို့နယ်၏ အဓိကထွက်ကုန်များမှာ ကွမ်း၊ ရာဘာ၊ ဆီအုန်းဖြစ်ပြီး မြိတ်ဒေသများသို့ အများဆုံးတင်ပို့ရောင်းချပါသည်။ တနင်္သာရီမြို့နယ်သည် မြိတ်မြို့မှ လူသုံးကုန်ပစ္စည်းများကို အဓိကတင်သွင်းရပါသည်။

**မြေအသုံးချမှု**

၂၂။ တနင်္သာရီမြို့နယ်၏ မြေအမျိုးအစားအလိုက် အသုံးချထားသည့် ဧကအား အောက်ပါအတိုင်းဖော်ပြအပ်ပါသည်-

စဉ်	မြေအမျိုးအစား	ဧရိယာ(ဧက)
၁	အသားတင်စိုက်ပျိုးဧရိယာပေါင်း	၁၂၀၄၃၀
	(က) လယ်မြေဧရိယာ	၃၂၀၉၈
	(ခ) ယာမြေ	-
	(ဂ) ကိုင်း/ကျွန်းမြေ	၄၃၄
	(ဃ) ဥယျာဉ်မြေ	၈၇၆၉၇
	(င) ခနိ	၁၀၁
	(စ)တောင်ယာ	၁၀၀
၂	လှုပ်ထားမြေဧရိယာပေါင်း	၁၀၄

စဉ်	မြေအမျိုးအစား	ဧရိယာ(ဧက)
	(က) လယ်မြေဧရိယာ	၁၀၄
	(ခ) ယာမြေ	-
	(ဂ) ကိုင်း/ကျွန်းမြေ	-
	(ဃ) ဥယျာဉ်မြေ	-
	(င) ခနိ	-
၃	စားကျက်မြေ	၈၂၃
၄	စက်မှုလုပ်ငန်းသုံးမြေ	-
၅	မြို့မြေ	၁၅၉
၆	ရွာမြေ	၇၀၅
၇	အခြားမြေ	၄၆၀၆၆၁
၈	ကြိုးဝိုင်း/ကြိုးပြင်ကာကွယ်တောဧရိယာ	၁၁၇၀၁၂၄
၉	တောရိုင်း	၈၇၉၁၁၃
၁၀	မြေရိုင်း	၈၄၂၈
၁၁	စိုက်ပျိုးခြင်းမပြုနိုင်သောဧရိယာ	၁၆၂၇၄၉
စုစုပေါင်း		၂၈၀၃၂၉၆

ဆည်မြောင်းတာဝန်များနှင့် ဆည်ရေသောက်ဧရိယာ

၂၃။ တနင်္သာရီမြို့နယ်ရှိဆည်မြောင်းတာဝန်များနှင့် ဆည်ရေသောက် ဧရိယာမှာ အောက်ပါအတိုင်း ဖော်ပြအပ်ပါသည်-

(က) အစိုးရဆည်များ

စဉ်	ဆည်အမည်	ဆည် အမျိုးအစား	ရေဝင်ဆုံမှု (ကုဗပေ)	အကျိုးပြု ဧက
		မရှိပါ။		

(ခ) ကိုယ့်အားကိုယ်ကိုးဆည်များ

စဉ်	ဆည်အမည်	ဆည် အမျိုးအစား	ရေဝင်ဆုံမှု (ကုဗပေ)	အကျိုးပြု ဧက
		မရှိပါ။		

(ဂ) မြစ်ရေတင်စီမံကိန်းများ

စဉ်	စီမံကိန်းအမည်	တည်နေရာ	အကျိုးပြု ဧက	မှတ်ချက်
		မရှိပါ။		

(ဃ) တာတမံများ/ ရေထိန်းတံခါး

စဉ်	တာတမံ/ ရေထိန်းတံခါး			ကာကွယ် သည့် မြစ်/ချောင်း	အကျိုး ပြုဧက
	အမည်	အမျိုး အစား	အရှည် (ပေ)		
၁	ဇေရေထိန်း တံခါး	ရေထိန်း တံခါး	၆'x၉'x၃	ဇေချောင်း	၁၃၀
၂	ဘန်းလမွတ် ရေထိန်းတံခါး	ရေထိန်း တံခါး	၆'x၈'x၃	ဘန်းလမွတ် ချောင်း	၁၀၀
၃	ထုံမခါ ရေထိန်းတံခါး	ရေထိန်း တံခါး	၆'x၇'x၅	ထုံမခါ ချောင်း	၂၅၀
၄	တကူ ရေထိန်းတံခါး	ရေထိန်း တံခါး	(၄)ပေါက် ၅'x၁၀'၆"	ကျေးအုံး မြောင်း	၂၀၀
၅	ကျောက်တောင် ရေထိန်းတံခါး	ရေထိန်း တံခါး	(၅)ပေါက် ၅'x၁၀'၆"	ကျောက် တောင်ချောင်း	၂၀၀
၆	ရှမ်းအင်းတော် (ကသစ်) ရေထိန်းတံခါး	ရေထိန်း တံခါး	(၄)ပေါက် ၅'x၁၀'၆"	ကသစ် ချောင်း	၁၅၀

စိုက်ပျိုးရေးလုပ်ငန်း

၂၄။ တနင်္သာရီမြို့နယ်၏ စိုက်ပျိုးရေးလုပ်ငန်း ဆောင်ရွက်နိုင်မှု အခြေအနေမှာ အောက်ပါအတိုင်းဖြစ်ပါသည်-

(က) အဓိကသီးနှံ(၁၀)မျိုး စိုက်ပျိုးထုတ်လုပ်မှု

စဉ်	သီးနှံ အမည်	၂၀၁၈-၂၀၁၉ လျာထားဧက		၂၀၁၈-၂၀၁၉ ခုနှစ်			
				စိုက်	ရိတ်	နှုန်း	အထွက်(တင်း)
၁	စပါး ပေါင်း	နွေ	၇၇၄၉	၁၀၂၄၄	၁၀၂၄၄	၆၅.၇၈	၆၇၃၉၃၀
		မိုး	၂၃၅၄၅	၂၁၀၅၀	၂၁၀၅၀	၆၉.၂၄	၁၄၅၇၄၄၂
၂	မြေပဲ	မိုး	-	-	-	-	-
		ဆောင်း	-	-	-	-	-
၃	နှမ်း	မိုး	၉၈	၉၈	၉၈	၄.၄၇	၄၃၈
		ဆောင်း	၈၁	၈၁	၈၁	၄.၆၀	၃၇၃
၄	နေကြာ	-	-	-	-	-	-
၅	မတ်ပဲ	-	-	-	-	-	-
၆	ပဲတီစိမ်း	မိုး	-	-	-	-	-
၇	ပဲစင်းငုံ	မိုး	၄၇	၄၇	၄၇	၄.၉၈	၂၃၄
၈	ဝါ	-	-	-	-	-	-
၉	ကြံ	မိုး	၁၉၉	၁၉၉	၁၉၉	၁၄.၆၂	၂၉၀၉
၁၀	အစေ့ထုတ် ပြောင်း	နွေ	၂၂၀	၂၂၀	၂၂၀	၂၆.၁၅	၅၇၅၃

(ခ) နှစ်ရှည်သီးနှံစိုက်ပျိုးမှုအခြေအနေ

စဉ်	သီးနှံအမည်	စိုက်(ဧက)	ရိတ်(ဧက)	အထွက်နှုန်း (တန်/ပေါင်)	အထွက်ပေါင်း (တန်/ပေါင်)
၁	ဆီအုန်း	၅၈၆၉၂	၁၀၂၃၇	၂.၄၆	၂၅၂၃၄
၂	ရာဘာ	၂၅၄၀၅	၇၂၆၂	၅၈၅.၁၈	၄၂၄၉၅၈၈
၃	ကွမ်းသီး	၂၀၄၈၃	၆၁၆၀	၄၆၀	၂၈၃၃၆၀၀
	သီဟို		၄၀၅၄	-	-
မြို့နယ်ချုပ်		၁၀၄၅၈၀	၂၃၆၅၉	-	-

(ဂ) အခြားဈေးကွက်ဝင်သီးနှံများစိုက်ပျိုးထုတ်လုပ်မှု

စဉ်	သီးနှံအမည်	စိုက် ဧက	ရိတ် ဧက	အထွက် နှုန်း	အထွက် ပေါင်း
၁	ဖူးစားပြောင်း(မိုး)	၁၈၁	၁၈၁	၄၈၁၉.၀၀	၈၇၂၂၃၉
၂	ဖူးစားပြောင်း(ဆောင်း)	၅၆၂	၅၆၂	၃၀၀၉.၀၀	၁၆၉၁၀၄၅
၃	ငရုတ်(မိုး)	၆၉၄	၆၉၄	၂၈၃.၀၀	၁၉၆၉၅၅
၄	ငရုတ်(ဆောင်း)	၄၄၂	၄၄၂	၂၈၄.၀၀	၁၂၅၅၅၈
၅	ဟင်းသီးဟင်းရွက်(မိုး)	၇၃၀	၇၃၀	၃၂၁၈.၀၀	၂၃၄၂၇၃၀
၆	ဟင်းသီးဟင်းရွက်(ဆောင်း)	၅၇၃	၅၇၃	၁၆၆၃.၀၀	၉၅၂၉၈၉
၇	ကန်စွန်းဥ	၁၉၀	၁၉၀	၂၄၉၃.၀၀	၄၇၃၆၆၀
၈	ပီလောပီနီဥ	၉၇	၉၇	၄၉၂၁.၈၄	၄၇၇၃၂၂
၉	အခြားပဲ(မိုး)	၂၈	၂၈	၅.၄၆	၁၅၃
၁၀	အခြားပဲ(ဆောင်း)	၁၂	၁၂	၄.၁၀	၄၉

စဉ်	သီးနှံအမည်	စိုက် ဧက	ရိတ် ဧက	အထွက် နှုန်း	အထွက် ပေါင်း
၁၁	ချင်း(မိုး)	၂၂	၂၂	၂၉၂၀.၀၀	၆၄၂၄၀
၁၂	အစေ့ထုတ်ပြောင်း(ဆောင်း)	၂၂၀	၂၂၀	၂၆.၁၅	၅၇၅၃
၁၃	အထွေထွေစားသုံး	-	-	-	-
မြို့နယ်ချုပ်		၃၇၅၀	၃၇၅၀	-	-

(ဃ) လယ်ယာသုံးစက်ကိရိယာ သုံးစွဲမှုအခြေအနေ

စဉ်	အစိုးရ						ပုဂ္ဂလိက							
	လယ်ထွန်စက်	လက်တွန်းထွန်စက်	မျိုးစေ့ချစက်	Combine Harvester	ရိတ်သိမ်စက်	ချွေလှေ့စက်	ရေစုပ်စက်	လယ်ထွန်စက်	လက်တွန်းထွန်စက်	မျိုးစေ့ချစက်	Combine Harvester	ရိတ်သိမ်စက်	ချွေလှေ့စက်	ရေစုပ်စက်
၁	၃၁	၃၁	၁	-	-	-	-	၁၅၇	-	-	-	-	၉၇	၃၀

(င) လယ်ယာသုံးထယ်၊ ထွန်နှင့်ကျွဲ၊ နွားကောင်ရေ

စဉ်	ထယ်အရေ အတွက်	ထွန်အရေ အတွက်	ကျွဲနွား ကောင်ရေ	နွား ကောင်ရေ
၁	၈၆၆	၁၄၇၅	၆၅၀၈	၄၉၅၅

(စ) ဒေသတွင်း ဆန်ဖူလုံမှုရာခိုင်နှုန်း

စဉ်	အကြောင်းအရာ	ရေ တွက်ပုံ	၂၀၁၇-၁၈ အမှန်	၂၀၁၈-၁၉ (လျာထား)	မှတ် ချက်
၁	လူဦးရေ	ဦး	၉၇၈၆၉	၁၂၆၁၈၆	
၂	လူတစ်ဦးတစ်နှစ်စားသုံးမှု				

စဉ်	အကြောင်းအရာ	ရေတွက်ပုံ	၂၀၁၇-၁၈ အမှန်	၂၀၁၈-၁၉ (လျာထား)	မှတ်ချက်
	ကျေးလက်နေ	ဦး	၉၂၁၈၃	၁၁၄၅၄၂	
	မြို့နေ	ဦး	၅၆၈၆	၁၁၆၄၄	
၃	ဝမ်းစာလိုအပ်ချက်	တင်း	၁၄၅၀၉၈၈	၁၈၅၇၈၅၈	
၄	စပါးစိုက်ဧကပေါင်း	ဧက	၃၂၀၆၃	၃၁၂၉၄	
	အထွက်နှုန်း	တင်း	၆၅.၅၈	၆၈.၁၀	
	အထွက်တင်း	တင်း	၂၁၀၂၆၉၁	၂၁၃၁၃၇၂	
၅	လာမည့်နှစ်စပါးစိုက်ဧက	ဧက			
၆	ချန်လှပ်ရမည့်တင်း	တင်း	၁၆၀၃၀၅	၁၅၆၄၇၀	
၇	အသုံးပြုတင်း	တင်း	၁၆၁၁၂၉၂	၂၀၁၄၃၂၈	
၈	ပိုလျှံမှု	တင်း	၄၉၁၃၉၉	၁၁၇၀၄၄	
၉	ဝမ်းစာကျန်ရှိမှု	တင်း	၄၉၁၃၉၉	၁၁၇၀၄၄	
၁၀	ဖူလုံမှု	%	၁၃၀.၄၈%	၁၀၅.၈၁%	

(ဆ) ဒေသတွင်းဆီဖူလုံမှုရာခိုင်နှုန်း

စဉ်	အကြောင်းအရာ	ရေတွက်ပုံ	၂၀၁၇-၁၈ အမှန်	၂၀၁၈-၁၉ လျာထား	မှတ်ချက်
၁	လူဦးရေ	ဦး	၉၇၈၆၉	၁၂၆၁၈၆	
၂	လူတစ်ဦးတစ်နှစ်စားသုံးမှု	ပိဿာ	၆.၅၀	၆.၅၀	
	ဝမ်းစာလိုအပ်ချက်	တန်	၁၀၃၉	၁၃၄၀	



	ဆီထွက်ရှိမှု	ပိဿာ	၁၂၈.၅	၁၂၈.၅	
၃	အလေအလွင့်နှင့် အခြား	တင်း	၈၁	၈၁	
၄	ချန်လှုပ်ရမည့်တင်း	တင်း	၃၃.၅၆	၃၃.၅၆	
	အသုံးပြုမှု	မက်/တန်	၁၀၄၀.၁၂	၁၃၄၀.၀၀	
	လိုအပ်မှု	မက်/တန်	၁၀၄၀.၁၂	၁၃၄၀.၀၀	
၅	ဖူလုံမှု	ရာခိုင်နှုန်း	၀.၀၁၉%	၀.၀၁၅%	

မွေးမြူရေးလုပ်ငန်းများ

၂၅။ တနင်္သာရီမြို့နယ်၏ မွေးမြူရေးလုပ်ငန်း ဆောင်ရွက်နိုင်မှု အခြေအနေမှာ အောက်ပါအတိုင်း ဖြစ်ပါသည်-

(က) မွေးမြူရေးဇုန်များ

စဉ်	ဇုန်အမည်	ကျွဲ	နွား	ဝက်	သိုးဆိတ်	ကြက်	ဘဲ	ငှက်
				မရှိပါ။				

(ခ) မြို့နယ်မွေးမြူရေး(ကောင်ရေ)

စဉ်	မြို့နယ်/ မြို့	ခုနှစ်	ကျွဲ	နွား	ဝက်	သိုး/ ဆိတ်	ကြက်	ဘဲ	ငှက်
၁	တနင်္သာရီ	၂၀၁၈-၁၉	၅၇၉၄	၂၅၂၇	၅၄၂၈	၁၄၈၂	၃၈၂၁၇	၅၈၁၂	-
၂	မောတောင်	၂၀၁၈-၁၉	၁၅၆	၃၃၈	၁၄၂	၇၁	၅၅၆	၃၂၀	-
	မြို့နယ်ချုပ်	၂၀၁၈-၁၉	၅၉၅၀	၂၈၆၅	၅၅၇၀	၁၅၅၃	၃၈၇၇၃	၆၁၃၂	

(ဂ) မြို့နယ်အသားထုတ်လုပ်မှု (ပိဿာ)

စဉ်	မြို့နယ်/မြို့	ခုနှစ်	ဩ	နွား	ဝက်	သိုး/ ဆိတ်	ကြက်	ဘဲ	ငှက်
၁	တနင်္သာရီ	၂၀၁၈-၁၉	-	၄၇၇၃၁၇	၉၁၅၀၄၀	၂၄၉၉၆	၃၇၈၈၄၈	၂၀၂၄၁	
၂	မောတောင်	၂၀၁၈-၁၉	-	-	-	-	-	-	
မြို့နယ်ချုပ်			-	၄၇၇၃၁၇	၉၁၅၀၄၀	၂၄၉၉၆	၃၇၈၈၄၈	၂၀၂၄၁	

(ဃ) မြို့နယ်ကြက်/ ဘဲ/ ငှက်ထုတ်လုပ်မှု (လုံး)

စဉ်	မြို့နယ်/မြို့	ခုနှစ်	ကြက်ဥ	ဘဲဥ	ငှက်ဥ
၁	တနင်္သာရီ	၂၀၁၈-၂၀၁၉	၃၅၇၈၈	၃၃၄၄	-
၂	မောတောင်	၂၀၁၈-၂၀၁၉	-	-	-
မြို့နယ်ချုပ်		၂၀၁၈-၁၉	၃၅၇၈၈	၃၃၄၄	-

(င) မြို့နယ်နို့ထွက်ပစ္စည်းထုတ်လုပ်မှု

စဉ်	မြို့နယ်/မြို့	ခုနှစ်	နို့စားနွား(ကောင်ရေ)	နို့ထွက်(ပိဿာ)
၁	တနင်္သာရီ	၂၀၁၈-၁၉	-	-
၂	မောတောင်	၂၀၁၈-၁၉	-	-
မြို့နယ်ချုပ်		၂၀၁၈-၁၉	-	-

(စ) မြို့နယ်ငါး၊ ပုစွန်မွေးမြူမှု အခြေအနေ

စဉ်	ခုနှစ်	ငါး			ပုစွန်		
		အရေအတွက် (ကန်)	ဧက	ထုတ်လုပ်မှု ပိဿာ	အရေအတွက် (ကန်)	ဧက	ထုတ်လုပ်မှု ပိဿာ
၁	၂၀၁၈-၂၀၁၉	-	-	-	-	-	-

(ဆ) ရေချိုရေငန်ငါးဖမ်းလုပ်ငန်းမှအသားထုတ်မှု(တန်)

စဉ်	ခုနှစ်	ငါး			ပုစွန်		
		လေလံအရေအတွက်	လုပ်ငန်းအရေအတွက်	ထုတ်လုပ်မှု (တန်)	လေလံအရေအတွက်	လုပ်ငန်းအရေအတွက်	ထုတ်လုပ်မှု (တန်)
၁	၂၀၁၈-၁၉	၁	၃၇	၂၁.၈၈၀	-	၃၇	၀.၅၁၇

စက်မှုလက်မှုလုပ်ငန်း

၂၆။ တနင်္သာရီမြို့နယ်၏ စက်မှုလက်မှုလုပ်ငန်း ဆောင်ရွက်နိုင်မှု အခြေအနေမှာ အောက်ပါအတိုင်းဖြစ်ပါသည်-

(က) စက်မှုဇုန်များ

စဉ်	စက်မှုဇုန်အမည်	စက်ရုံအမည်	ထုတ်လုပ်သည့်ပစ္စည်းများ
		မရှိပါ။	

(ခ) မြို့နယ်ရှိစက်ရုံများ

စဉ်	မြို့နယ်/မြို့	စက်ရုံအမည်	အမျိုးအစား	နိုင်ငံပိုင်	ပုဂ္ဂလိက	လုပ်သားအင်အား
၁	တနင်္သာရီ	မြန်နိုင်မြင့်	ဆီအုန်း	-	ပုဂ္ဂလိက	၆၅
၂	တနင်္သာရီ	ရွှေကမ္ဘောဇ	ဆီအုန်း	-	ပုဂ္ဂလိက	၄၈
၃	တနင်္သာရီ	CKB/တက်နေ	ဆီအုန်း	-	ပုဂ္ဂလိက	၃၅
၄	မောတောင်	-	-	-	-	-
မြို့နယ်ချုပ်		-	-	-	၃	၁၄၈

(ဂ) မြို့နယ်ရှိ အလုပ်ရုံများ

စဉ်	မြို့နယ်/မြို့	အလုပ်ရုံအမည်	အမျိုးအစား	နိုင်ငံပိုင်	ပုဂ္ဂလိက	လုပ်သားအင်အား
၁	တနင်္သာရီ	-	-	-	-	-
၁	မောတောင်	၇	ပရိဘောဂ	-	ပုဂ္ဂလိက	၃၉
မြို့နယ်ချုပ်		၇	၇	-	၇	၃၉

(ဃ) အိမ်တွင်းစက်မှုလက်မှုလုပ်ငန်းများ

စဉ်	မြို့နယ်/မြို့	စက်မှုလက်မှုလုပ်ငန်းအမျိုးအစား	အရေအတွက်	လုပ်သားအင်အား
၁	တနင်္သာရီ	စက်ချုပ်လုပ်ငန်း	၃	၆
၂	တနင်္သာရီ	ပန်းတိမ်လုပ်ငန်း	၂	၂
၃	တနင်္သာရီ	ပန်းပဲ	၃	၆
၄	တနင်္သာရီ	မုန့်လုပ်ငန်း	၅	၁၇
၅	တနင်္သာရီ	ဝပ်ရှော့(ဆိုင်ကယ်/ကား)	၁၃	၃၉
ပေါင်း			၂၆	၇၀

စဉ်	မြို့နယ်/မြို့	စက်မှုလက်မှုလုပ်ငန်း အမျိုးအစား	အရေအတွက်	လုပ်သား အင်အား
၁	မောတောင်	စက်ချုပ်လုပ်ငန်း	၅	၁၀
၂	မောတောင်	ပန်းတိမ်လုပ်ငန်း	၁	၁
၃	မောတောင်	ပန်းပဲ	၁	၂
၄	မောတောင်	မုန့်လုပ်ငန်း	၄	၈
၅	မောတောင်	ဝပ်ရှော့(ဆိုင်ကယ်/ကား)	၅	၁၀
ပေါင်း			၁၆	၃၁
မြို့နယ်ချုပ်			၄၂	၁၀၁

**သစ်တောလုပ်ငန်းဆောင်ရွက်မှုအခြေအနေ**

၂၇။ တနင်္သာရီမြို့နယ်၏ သစ်တောလုပ်ငန်းနှင့်ပတ်သက်သော အချက်အလက်များမှာ အောက်ပါအတိုင်းဖြစ်ပါသည်-

**(က) သစ်တောများ**

စဉ်	အကြောင်းအရာ	ဧရိယာ(ဧက)	ပေါက်သည့် အပင်များ
၁	ကြိုးဝိုင်း	၁၁၇၀၁၂၄.၂၈	သင်္ကန်း၊ ကညင်၊ ပျဉ်းမ၊ ကံ့ကော်၊ စကား၊ ဥပန်၊ ကတွတ်၊ တောင်ကမ်းဇော်၊ ယမနေ
၂	ကြိုးပြင်	-	-
မြို့နယ်ချုပ်		၁၁၇၀၁၂၄.၂၈	-

**(ခ) စီးပွားဖြစ်သစ်တောစိုက်ခင်း**

စဉ်	စိုက်ပျိုးသူ	နိုင်ငံ/ ပုဂ္ဂလိကပိုင်	စိုက် ဧက	တည်နေရာ	အပင် အမျိုး အစား	အရေ အတွက်
၁	သစ်တော ဦးစီးဌာန	နိုင်ငံပိုင်	၄၅၀	ထောင်ဖရူး ကြိုးဝိုင်း အတွက်အမှတ် (၃၆/၃၇)	ပျဉ်းကတိုး	၅၉၈၉၅၀

(ဂ) သစ်ထုတ်လုပ်မှု

စဉ်	အမျိုးအစား	နိုင်ငံပိုင်	ပုဂ္ဂလိကပိုင်	ထုတ်လုပ်မှု(တန်)
၁	သစ်မာ	၆၉၁၄.၀၂၈	၁၀၃.၅၂၈	၇၀၁၇.၅၅၆

(ဃ) သစ်တောထွက်ပစ္စည်းများ

စဉ်	အမျိုးအစား	ရေတွက်ပုံ	ထုတ်လုပ်မှု
၁	ထင်း	ကုဗတန်	၁၇၀၀
၂	မီးသွေး	ကုဗတန်	၅၀၀
၃	ဝါး	လုံး(၀၀၀)	၁၀၀
၄	ကြိမ်	လုံး(၀၀၀)	၁၀၀
၅	ကရမက်	ပိဿာ	၂၀၀၀
၆	တောင်တန်ကြီး	ပိဿာ	၄၅၀၀
၇	လင်းနို့ချေး	ပိဿာ	၁၁၀၀
၈	ပျားရည်	ပိဿာ	၃၀
၉	ဖာလာစေ့	ပိဿာ	-
၁၀	သစ်ခေါက်	ပိဿာ	-
၁၁	ဝ ဥ	ပိဿာ	-
၁၂	ငှက်သိုက်	ပိဿာ	၀.၅၀
၁၃	ခနီ	ဗျစ်(၀၀၀)	၁၉၈

တွင်းထွက်ပစ္စည်းထုတ်လုပ်မှုလုပ်ငန်း

၂၈။ တနင်္သာရီမြို့နယ်၏ တွင်းထွက်ပစ္စည်းထုတ်လုပ်မှု လုပ်ငန်းနှင့် ပတ်သက်သောအချက်အလက်များမှာ အောက်ပါအတိုင်းဖြစ်ပါသည်-

(က) သတ္တုတူးဖော်ထုတ်လုပ်မှု

စဉ်	ခါတ်သတ္တု အမျိုးအစား	ထွက်ရှိ သည့်ဒေသ	ထုတ်လုပ်မှု ပမာဏ (မက်ထရက်တန်)	ထုတ်လုပ်မှု တန်ဖိုး(ကျပ် သန်းပေါင်း)
၁	ခဲမဖြူ/အဖြိုက် နက်(ရောရာ)	တကူ	၁.၃၂၇	-
၂	ခဲမဖြူ	သိန္ဓော	၅.၆၀၀	-
၃	ခဲမဖြူ	ကြိမ်ချောင်း	-	-
၄	ခဲမဖြူ	သဘော့လိပ်	-	-
မြို့နယ်ချုပ်			၆.၉၂၇	

(ခ) ကျောက်မျက်တူးဖော်ထုတ်လုပ်မှု

စဉ်	လုပ်ငန်း တည်နေရာ	ကျောက်မျက်ရတနာအမျိုးအစား						
		နီ	ဖြူ	လှောင် ဝတ္ထု	ပိတ် ဖုံး	ပန်း ဝတ်	ပြွန် ပြွန်	ပုံ
				မရှိပါ။				

စွမ်းအင်နှင့်လျှပ်စစ်ကဏ္ဍ

၂၉။ တနင်္သာရီမြို့နယ်၏ စွမ်းအင်/လျှပ်စစ်ကဏ္ဍနှင့် ပတ်သက်သော အချက်အလက်များမှာ အောက်ပါအတိုင်း ဖြစ်ပါသည်-

(က) ဓါတ်ဆီ/ဒီဇယ်အရောင်းဆိုင်

စဉ်	မြို့နယ်/မြို့	ဆိုင်အမည်	နိုင်ငံပိုင်	ပုဂ္ဂလိကပိုင်	တစ်နှစ်ရောင်းချမှုစည်ပေါင်း	
					ဓါတ်ဆီ	ဒီဇယ်
၁	တနင်္သာရီ	-	-	-	-	-
၁	မောတောင်	-	-	-	-	-
မြို့နယ်ချုပ်			-	-	-	-

(ခ) သဘာဝဓါတ်ငွေ့အရောင်းဆိုင်များ

စဉ်	သဘာဝဓါတ်ငွေ့ဆိုင်အမည်	နိုင်ငံပိုင်	ပုဂ္ဂလိကပိုင်	တစ်နှစ် ရောင်းရကုဗပေပေါင်း
		မရှိပါ။		

**ပို့ဆောင်ရေးနှင့် လမ်းပန်းဆက်သွယ်ရေးလုပ်ငန်း**

၃၀။ တနင်္သာရီမြို့နယ်၏ ပို့ဆောင်ရေးနှင့် လမ်းပန်းဆက်သွယ်ရေးလုပ်ငန်းနှင့် ပတ်သက်သော အချက်အလက်များမှာ အောက်ပါအတိုင်းဖြစ်ပါသည်-

(က) လေကြောင်းလမ်း

စဉ်	လေဆိပ်/ရဟတ်ယာဉ်ကွင်းအမည်	တည်နေရာ	မှတ်ချက်
၁	ခမရ(၅၅၆) ရဟတ်ယာဉ်ကွင်း	ဝေရွာ	(၁)ကွင်း
၂	ခမရ(၅၅၇) ရဟတ်ယာဉ်ကွင်း	အောက်ကင်းရွာ	(၁)ကွင်း
၃	ခမရ(၅၅၈) ရဟတ်ယာဉ်ကွင်း	ကမ္မလှိုင်းရွာ	(၂)ကွင်း
၄	ခမရ(၅၆၁) ရဟတ်ယာဉ်ကွင်း	ညောင်ပင်ကွင်းရွာ	(၂)ကွင်း
၅	အမတ(၃၀၆)ရဟတ်ယာဉ်ကွင်း	မော်တုန်း(ရ)ရွာ	(၂)ကွင်း
မြို့နယ်ချုပ်		၅	၈ ကွင်း



(ခ) ရေကြောင်းလမ်း

စဉ်	ရေကြောင်းလမ်း အမည်	မြို့နယ်အတွင်း		အရှည် ရေမိုင်	ဆိပ်ကမ်း အရေအတွက်	
		မှ	ထိ		ရေယာဉ် ဆိပ်	အခြား
၁	တနင်္သာရီ-မြိတ်	-	-	၄၅	၂	-
	မြို့နယ်ချုပ်	-	-	၄၅	၂	-

(ဂ) ရထားလမ်းနှင့် ဘူတာရုံများ

စဉ်	ရထားလမ်း အမည်	မြို့နယ်အတွင်း		အရှည် မိုင်	ဘူတာ အရေအတွက်	
		မှ	ထိ		ကြီး	သေး
			မရှိပါ။			

(ဃ) ကားဂိတ်များ

စဉ်	မြို့နယ်/ မြို့	ကားဂိတ် အမည်	ပြေးဆွဲသည့် ခရီးစဉ်	ပြေးဆွဲသည့် ယာဉ် အမျိုးအစား	ပြေးဆွဲ သည့်ယာဉ် စီးရေ
၁	တနင်္သာရီ	တနင်္သာရီ	မြိတ်-တနင်္သာရီ	မှန်လုံ(ကြီး) မှန်လုံ(ငယ်)	၇ ၂၆
၂	တနင်္သာရီ	တနင်္သာရီ- တကူ	မြိတ်-တကူ- သာရဘွင်	မှန်လုံ(ငယ်) မှန်လုံ(ကြီး)	၂ ၄
၁	မောတောင်	တနင်္သာရီ	မြိတ်-တနင်္သာရီ- မောတောင်	မှန်လုံ(ငယ်) မှန်လုံ(ကြီး)	၅၈ ၂
မြို့နယ်ချုပ်					၉၉

လမ်းဦးစီးဌာနမှ လုပ်ငန်းများ

၃၁။ ပြည်သူ့ဆောက်လုပ်ရေးလုပ်ငန်းများမှာ အောက်ပါအတိုင်း ဖြစ်ပါသည်-

(က) ကားလမ်း

စဉ်	ကားလမ်းအမည်	မြို့နယ်အတွင်း		အရှည် (Km)	
		မှ	ထိ		
၁	မြိတ်-တနင်္သာရီအပိုင်း	၈၀၅.၃၈၃	၈၃၂.၁၃၈	၂၆.၇၅၅	
၂	တနင်္သာရီ - ဘုတ်ပြင်းအပိုင်း (နယ်ခြား)	၈၅၅.၈၇၇	၈၉၀.၀၆၈	၃၄.၁၉၁	
၃	ဇဝဲ-တကူသာရဘွင်အပိုင်း	၀.၀	၄၁.၈၄၂	၄၁.၈၄၂	
၄	တနင်္သာရီ-ထုံခါအပိုင်း	၈၃၂.၁၃၈	၈၅၅.၈၇၇	၂၃.၇၃၉	
၅	ထုံခါ-သဲဖြူ-မောတောင်အပိုင်း	၀.၀	၇၅.၅၈	၇၅.၅၈	
စုစုပေါင်း					၂၀၂.၁၀၇

(ခ) မြို့နယ်ချင်းဆက်လမ်းများ

စဉ်	လမ်းအမည်	အရှည် (Km)	အမျိုးအစား (Km)				မှတ်ချက်
			AC	ကတ္တရာ	ကွန်ကရစ်	အမာခံလမ်း	
၁	မြိတ်-တနင်္သာရီ	၂၆.၇၅၅	-	၁၁.၄၅	၁၅.၃၀၅	-	
၂	တနင်္သာရီ-ဘုတ်ပြင်း	၅၇.၉၃	-	၅၁.၄၃	၆.၅	-	
၃	ထုံခါ-သဲဖြူ-မောတောင်အပိုင်း	၇၅.၅၈	-	၇၀.၂၃၂	၅.၃၄၈	-	
၄	တနင်္သာရီ-ထုံခါ	၂၃.၇၃၉	-	၁၇.၂၃၉	၆.၅	-	
	မြို့နယ်ချုပ်	၁၈၄.၀၀၄	-	၁၅၀.၃၅၁	၃၃.၆၅၃	-	

(ဂ) တံတားများ

(၁) ပေ(၁၈၀)အထက်တံတားများ

စဉ်	တံတားအမည်	အရှည် (ပေ)	အမျိုး အစား	တည် ဆောက် သည့်ခုနှစ်	သွားလာနိုင် သည့်ယာဉ် (ကား/ရထား)
၁	တနင်္သာရီ	၁၃၆၀	(၂)လွှာ တစ်ထပ်	၂၀၀၀	ကား
၂	ညောင်ပင်ကွင်း	၃၆၀	RCC	၂၀၁၅	ကား
၃	ချောင်းနှစ် ပေါက်တံတား	၂၄၀	RCC	၂၀၁၅	ကား
	<b>မြို့နယ်ချုပ်</b>	<b>၃စင်း</b>			

မှတ်ချက်။ (၁) တနင်္သာရီတံတားအသစ် Bored Pile & RC Concret (၁၄၄၃)ပေ တည်ဆောက်ခြင်းကို ၂၀၁၇- ၂၀၁၈ခုနှစ်မှ ၂၀၁၉-၂၀၂၀ခုနှစ်ထိ ကျပ်သန်း(၃၀၀၀)ဖြင့် ဆောင်ရွက် လျက်ရှိပြီး(၃၀.၆.၂၀၁၉)ရက်နေ့အထိ တံတား(၁)စင်းလုံး အပေါ် ပြီးစီးမှု ရာခိုင်နှုန်း မှာ ၈၆% ဖြစ်ပါသည်။

(၂) တနင်္သာရီ-ဗောဓိကမ်းတံတား(သံကူကွန်ကရစ်) (၂၄၀) မီတာ(၇၈၇)ပေတည်ဆောက်ခြင်းကို ၂၀၁၈-၂၀၁၉ခုနှစ် မှ၂၀၁၉-၂၀၂၀ခုနှစ်အပြီး တံတားတည်ဆောက်ရေးအဖွဲ့ (၄)မှပြည်ထောင်စုရန်ပုံငွေကျပ်သန်း(၅၀)တိုင်းဒေသကြီး ရန်ပုံငွေကျပ်သန်း(၃၀၀)၊ ၂၀၁၈-၂၀၁၉ခု၊ ဘဏ္ဍာရေးနှစ် ခွင့်ပြုရန်ပုံငွေ (၁၀၀၀) ကျပ်သန်း၊ စုစုပေါင်းကျပ်သန်း (၁၃၅၀)ဖြင့် လျာထားလျက် ရှိပြီး (၃၀.၆.၂၀၁၉)ရက်နေ့ အထိတံတား(၁)စင်းလုံးအပေါ် ပြီးစီးမှု ရာခိုင်နှုန်းမှာ ၃၈% ဖြစ်ပါသည်။

(၂) ပေ(၁၈၀)အောက်တံတားများ

စဉ်	ပေ(၅၀)မှ (၁၈၀)ရှိ တံတား အမည်	အရှည် (ပေ)	အမျိုးအစား	တည်ဆောက် သည့်ခုနှစ်	သွားလာ နိုင်သည့် ယာဉ် (ကား/ ရထား)	ပေ(၅၀) အောက် တံတား အရေအတွက်
<b>မြိတ်-တနင်္သာရီ-ထုံခါ-ဘုတ်ပြင်းအပိုင်း</b>						
၁	ဇေ	၆၀'	RCC		ကား	(၁၉၂)
၂	ရမ်းဖို	၉၀'	RCC	၂၀၁၇-၁၈	ကား	
၃	ရှမ်းအင်းတော်	၆၀'	RCC	၂၀၁၇-၁၈	ကား	
၄	ရေဖြူ	၉၀'	RCC		ကား	
၅	နွယ်ပင်ချောင်း	၅၀'	RCC	၂၀၁၆-၁၇	ကား	
၆	တားပလပ်	၉၀'	RCC	၂၀၁၆-၁၇	ကား	
၇	ချောင်းလမူ	၁၂၀'	RCC	၂၀၁၇-၁၈	ကား	
၈	၁/၈တံတား	၅၀'	RCC	၂၀၁၄-၁၅	ကား	
၉	ချောင်း နောက်ပြန်	၅၀'	RCC	၂၀၁၆-၁၇	ကား	
၁၀	၂/၈တံတား	၁၆၀'	RCC	၂၀၁၆-၁၇	ကား	
<b>တနင်္သာရီ-သဲဖြူလမ်း</b>						
၁၁	19.7km- 19.96km	၆၀'	ဘေလီ		ကား	(၇၅)
၁၂	20.1km- 20.3km	၅၀'	RCC	၂၀၁၇-၁၈	ကား	
၁၃	25.7km- 25.9km	၅၀'	RCC	၂၀၁၇-၁၈	ကား	
၁၄	ကြိမ်ချောင်း	၁၄၀'	RCC		ကား	

စဉ်	ပေ(၅၀)မှ (၁၈၀)ရှိ တံတား အမည်	အရှည် (ပေ)	အမျိုး အစား	တည် ဆောက် သည့်ခုနှစ်	သွားလာ နိုင်သည့် ယာဉ် (ကား/ ရထား)	ပေ(၅၀) အောက် တံတား အရေ အတွက်
<b>ဝဲ-တကူ-သာရဘွင်-သိမ်ပြင်လမ်း</b>						
၁၅	22.1km- 22.2km	၁၄၀'	RCC			(၅၇)
<b>ထုံခါ-သဲဖြူ-မောတောင်လမ်း</b>						
၁၆	ဖောင်ဆိပ်	၁၆၈'	RCC		ကား	(၆၄)
၁၇	အမှတ်(၉)	၆၉'	RCC		ကား	
၁၈	အမှတ်(၈)	၈၉'	RCC		ကား	
၁၉	အမှတ်(၅)	၆၀'	RCC		ကား	
	စုစုပေါင်း	၁၉၀စင်း				၃၈၈ စင်း

(ဃ) လမ်းတံတားသုံးစက်ကိရိယာများ

စဉ်	လမ်းတံတားသုံးစက်ကိရိယာများ				လုပ်သား ဦးရေ
	မြေထိုးစက်	မြေကော် စက်	မြေကြိတ် စက်	မြေသယ် ယာဉ်	
၁	-	-	၂	-	၁၂၀

(င) လမ်း/ တံတားအသုံးပြုခ ကောက်ခံသည့်လုပ်ငန်း

စဉ်	တိုးဂိတ် အမည်	တည်နေရာ	လမ်း/ တံတားအရှည်		ကုမ္ပဏီ/ အဖွဲ့အစည်း/ လူပုဂ္ဂိုလ်
			မှ	ထိ	
၁	တနင်္သာရီ	ချောင်းနှစ် ပေါက်လမ်း			မြိတ်အများပိုင်

ဟိုတယ်နှင့် ခရီးသွားလုပ်ငန်း

၃၂။ တနင်္သာရီမြို့နယ်ရှိဟိုတယ်နှင့်ခရီးသွားလုပ်ငန်းနှင့်ပတ်သက်သော အချက်အလက်များမှာ အောက်ပါအတိုင်းဖြစ်ပါသည်-

(က) ဟိုတယ်၊ မိုတယ်၊ အင်း၊ တည်းခိုခန်း

(၁) ဟိုတယ်

စဉ်	ဟိုတယ် အမည်	ဟိုတယ်		အဆင့်	အခန်း ပေါင်း
		နိုင်ငံပိုင်	ပုဂ္ဂလိကပိုင်		
၁	မြတ်ပန်း တော်ဝင်		ပုဂ္ဂလိက	-	Air-con (၈)ခန်း
မြို့နယ်ချုပ်		-	၁		

(၂) မိုတယ်၊ အင်း၊ တည်းခိုခန်း

စဉ်	မိုတယ် အရေအတွက်	အင်းအရေအတွက်	တည်းခိုခန်း အရေအတွက်
၁	-	-	၇
မြို့နယ်ချုပ်			၇

(ခ) ကမ်းခြေနှင့် အပန်းဖြေနေရာများ

စဉ်	ကမ်းခြေ/အပန်းဖြေ နေရာအမည်	တည်နေရာ
	မရှိပါ။	

**သမဝါယမအသင်းများ**

၃၃။ တနင်္သာရီမြို့နယ်တွင်ရှိသောသမဝါယမအသင်းများမှာ အောက်ပါအတိုင်း ဖြစ်ပါသည်-

စဉ်	မြို့နယ်/ မြို့	သမဝါယမအသင်းပေါင်း	သမဝါယမအသင်းစုပေါင်း	မှတ်ချက်
၁	တနင်္သာရီ	၉	၁	ကုန်သွယ်မှုအသင်း
၂	တနင်္သာရီ	၇	-	အထွေထွေစီးပွားရေး
၃	တနင်္သာရီ	၁	-	ရောင်းဝယ်ရေး
၄	တနင်္သာရီ	၃၉	-	ထုတ်လုပ်မှု
၅	တနင်္သာရီ	၄	-	ငွေစုငွေချေး
၆	မောတောင်	၄	-	ထုတ်လုပ်မှု
မြို့နယ်ချုပ်		၆၄	၁	-

**စီးပွားရေးဆိုင်ရာ အခြေခံအဆောက်အဦများ**

၃၄။ တနင်္သာရီမြို့နယ်တွင်ရှိသော စီးပွားရေးဆိုင်ရာ အခြေခံအဆောက်အဦများမှာ အောက်ပါအတိုင်း ဖြစ်ပါသည်-

(က) ကုမ္ပဏီ၊ ကုန်စည်ခိုင်၊ ပွဲရုံများ၊ ဈေးနှင့်ကုန်တိုက်များ

( ဝ ) ကုမ္ပဏီများ

စဉ်	ကုမ္ပဏီအမည်	ဆောင်ရွက်သည့်လုပ်ငန်း	တည်နေရာ
၁	အေးရှားဝေါလ်	ဆီအုန်း	ဇဝဲ၊ ငါးရုံအင်း
၂	မြန်နိုင်မြင့်	ဆီအုန်း	ဘန်းလမွတ်
၃	ရွှေကမ္ဘာဇ	ဆီအုန်း	တမုတ်ချိုး

စဉ်	ကုမ္ပဏီအမည်	ဆောင်ရွက်သည့်လုပ်ငန်း	တည်နေရာ
၄	ဗင်းတေ့ချ်	ဆီအုန်း	မောတောင်
၅	စီကေဘီ	ဆီအုန်း	ညောင်ပင်ကွင်း
၆	ထူးထရေးဒင်း	ဆီအုန်း	ညောင်ပင်ကွင်း
၇	တက်နေ	ဆီအုန်း	ချောင်းနောက်ပြန်
၈	ရွှေသံလွင်	ဆီအုန်း	သာရဘွင်
၉	မောင်ဝိတ်	ဆီအုန်း	သကျက်
၁၀	ပြည့်ဖြိုးထွန်း	ဆီအုန်း	မောတောင်
၁၁	MSPP	ဆီအုန်း	သာရဘွင်
၁၂	ADVENCE SEAFOOD	ဆီအုန်း	သဲဖြူ၊ ကြိမ်ချောင်း
၁၃	Atro Agro	ဆီအုန်း	ချောင်းနောက်ပြန်

(၂) ကုန်စည်ခိုင်များ

စဉ်	ကုန်စည်ခိုင်အမည်	ရောင်းဝယ်သည့်ပစ္စည်းများ	တည်နေရာ
		မရှိပါ။	

(၃) ပွဲရုံများ

စဉ်	ပွဲရုံအမည်	ရောင်းဝယ်သည့်ပစ္စည်းများ	တည်နေရာ
		မရှိပါ။	



(၄) ဈေးများ

စဉ်	မြို့နယ်/မြို့	ဈေးအမည်	တည်နေရာ	မှတ်ချက်
၁	တနင်္သာရီ	အောင်မင်္ဂလာ(၁)	ကမ်းနားလမ်း၊	အစိုးရ
၂	တနင်္သာရီ	အောင်မင်္ဂလာ(၂)	ကမ်းနားလမ်း၊	အစိုးရ
၃	တနင်္သာရီ	ညောင်ပင်ကွင်းဈေး	ညောင်ပင်ကွင်း	ပုဂ္ဂလိက
၄	မောတောင်	မြို့မဈေး	မြို့မရပ်ကွက်	မောတောင်မြို့ပိုင်
	မြို့နယ်ချုပ်	၄	-	-

(၅) ကုန်တိုက်များ

စဉ်	ကုန်တိုက်အမည်	တည်နေရာ	မှတ်ချက်
		မရှိပါ။	

(ခ) ဘဏ်များ

စဉ်	မြို့နယ်/မြို့	ဘဏ်ပေါင်း	အစိုးရပိုင်	ပုဂ္ဂလိကပိုင်	စုစုပေါင်း
၁	တနင်္သာရီ	၁	အစိုးရ	-	၁
	မောတောင်				

(ဂ) စတိုးဆိုင်နှင့်အရောင်းဆိုင်များ

စဉ်	ဆိုင်အမျိုးအစား	အရေအတွက်
၁	စတိုးဆိုင်	၁၆
၂	ရွှေဆိုင်	၄
၃	လျှပ်စစ်ပစ္စည်းဆိုင်	၃
၄	ဖုန်းနှင့်ဖုန်းအပိုပစ္စည်းအရောင်းဆိုင်	၃
၅	စာအုပ်ဆိုင်	၁
၆	ဆေးဆိုင်	၄

စဉ်	ဆိုင်အမျိုးအစား	အရေအတွက်
၇	စားသောက်ဆိုင်	၄
၈	လွှက်ရည်ဆိုင်	၁၉
၉	ကုန်မာဆိုင်	၂
၁၀	စိုက်ပျိုးရေးပစ္စည်းဆိုင်	၂
၁၁	ဆောက်လုပ်ရေးပစ္စည်းဆိုင်	-
၁၂	ဝန်ဆောင်မှုလုပ်ငန်းဆိုင်	၁
၁၃	ဆန်ဆိုင်	၁
၁၄	နိဗ္ဗာန်ကုန်ဆိုင်	၁
<b>စုစုပေါင်း</b>		<b>၆၁</b>

**စည်ပင်သာယာရေးလုပ်ငန်းများ**

၃၅။ တနင်္သာရီမြို့နယ်၏စည်ပင်သာယာရေးလုပ်ငန်းများမှာ အောက်ပါအတိုင်းဖြစ်ပါသည်-

**(က) ဈေးလုပ်ငန်း**

စဉ်	မြို့နယ်/ မြို့	ဈေးအမည်	ဆိုင်ခန်း အရေ အတွက်	နိုင်ငံပိုင်	ပုဂ္ဂလိက ပိုင်	တည်နေရာ
၁	တနင်္သာရီ	အောင်မင်္ဂလာ(၁)	၄၈	နိုင်ငံပိုင်	-	ချောင်းငယ်
၂	တနင်္သာရီ	အောင်မင်္ဂလာ(၂)	၁၂၀	အစိုးရ	-	ချောင်းငယ်
၃	တနင်္သာရီ	ညောင်ပင်ကွင်းဈေး	၂၀		ပုဂ္ဂလိက	ညောင်ပင်ကွင်း
၄	မောတောင်	မြို့မဈေး	၉၆	-	ပုဂ္ဂလိက	မြို့မရပ်ကွက်
	မြို့နယ်ချုပ်	၄	၂၈၄	-	-	-

(ခ) သောက်သုံးရေရရှိရေးလုပ်ငန်း

စဉ်	မြို့နယ်/ မြို့	စက်ရုံအမည်	တည် နေရာ	အမျိုး အစား	တစ်ရက် ထုတ်လုပ်မှု (ဂါလံ)	ဖြန့်ဖြူးနိုင်မှု (အိမ်ခြေ)
၁	တနင်္သာရီ	-	ခါးသွေး ချောင်း	စိမ့်စမ်း	၈၀၀၀၀	၆၃၀
၂	မောတောင်	-	-	-	-	-
	မြို့နယ်ချုပ်	၁	၁	၁	၈၀၀၀၀	၆၃၀

(ဂ) သန့်ရှင်းရေးလုပ်ငန်း

စဉ်	မြို့နယ်/ မြို့	သန့်ရှင်းရေးသုံးစက်ကိရိယာများ(စီး)				လုပ်သား ဦးရေ
		သန့်ရှင်းရေး ယာဉ်(စီး)	မိလ္လာ ယာဉ်	ဖုန်စုပ် စက်	ရေစုပ် စက်	
၁	တနင်္သာရီ	၃	-	-	-	၆ဦး(နေ့စား)
၂	မောတောင်	၁	-	-	-	၃ဦး(နေ့စား)
	မြို့နယ်ချုပ်	၄	-	-	-	၉ဦး(နေ့စား)

(ဃ) လမ်း/တံတားလုပ်ငန်း

(၁) လမ်းလုပ်ငန်း

စဉ်	မြို့နယ်/ မြို့	လမ်း ပေါင်း (လမ်း)	စုစု ပေါင်း လမ်း အရှည် (မိုင်)	ကတ္တရာ လမ်း ပေါင်း		ကွန်ကရစ် လမ်း ပေါင်း		မြေသား လမ်း ပေါင်း		ကျောက် ချော လမ်း	
				လမ်း	မိုင်	လမ်း	မိုင်	လမ်း	မိုင်	လမ်း	မိုင်
၁	တနင်္သာရီ	၃	၁၁၁/၅	၄၂	၆	၁၄	၅	၃၀	၅	၂	၀
၂	မောတောင်	၁	၄၆/၇+ ၄၆၆'	-	-	၃	၃	-	-	-	-
	မြို့နယ်ချုပ်	၄	၁၅၈/၄+ ၄၆၆'	၄၂	၆	၁၈	-	၃၀	၅	၂	၀

(၂) တံတားလုပ်ငန်း

စဉ်	မြို့နယ်/ မြို့	တံတားပေါင်း(စင်း)				
		သံ	ကွန်ကရစ်	အုတ်	သစ်သား	ပေါင်း
၁	တနင်္သာရီ	-	၃၉	-	၁	၄၀
၂	မောတောင်	-	-	-	-	-
မြို့နယ်ချုပ်		-	၃၉	-	၁	၄၀

ပုံနှိပ်လုပ်ငန်းနှင့် မီဒီယာလုပ်ငန်းများ

၃၆။ တနင်္သာရီမြို့နယ်တွင်ရှိသော ပုံနှိပ်တိုက်နှင့် မီဒီယာလုပ်ငန်းများ မှာ အောက်ပါအတိုင်း ဖြစ်ပါသည်-

(က) ပုံနှိပ်လုပ်ငန်းနှင့် တေးသံသွင်း၊ ဗီဒီယို

စဉ်	မြို့နယ်/ မြို့	ပုံနှိပ်စက်		ကွန်ပျူတာ	မိတ္တူ	တေးသံသွင်း	ဗီဒီယို
		နိုင်ငံပိုင်	ပုဂ္ဂလိကပိုင်				
၁	တနင်္သာရီ	-	-	၅	၄	-	၅ ဦး
၂	မောတောင်	-	-	၂	၂	-	-
မြို့နယ်ချုပ်		-	-	၇	၆	-	၅ ဦး

(ခ) မီဒီယာလုပ်ငန်းများ

စဉ်	မြို့နယ်/ မြို့	သတင်းစာ/ ဂျာနယ်အမည်	တစ်ရက်/ တစ်ပတ်ထုတ် စောင်ရေ	ထုတ်ဝေသည့် အဖွဲ့အစည်း	ဖြန့်ဝေသည့် စောင်ရေ
၁	တနင်္သာရီ	-	-	-	-
၂	မောတောင်	-	-	-	-
မြို့နယ်ချုပ်		-	-	-	-

ပြည်တွင်းအသားတင်ထုတ်လုပ်မှုနှင့်ဝန်ဆောင်မှုတန်ဖိုး

၃၇။ တနင်္သာရီမြို့နယ်၏ ၂၀၁၉ခုနှစ်၊ ဇူလိုင်လ၊ ပြည်တွင်းအသားတင်ထုတ်လုပ်မှုနှင့်ဝန်ဆောင်မှုတန်ဖိုးကိုအောက်ပါအတိုင်းဖော်ပြအပ်ပါသည်-  
ကျပ်သန်းပေါင်း

စဉ်	အကြောင်းအရာ	၂၀၁၇-၁၈ အသားတင်ထုတ်လုပ်မှုတန်ဖိုး	၂၀၁၈-၂၀၁၉ ရည်မှန်းချက်တန်ဖိုး	၂၀၁၈-၂၀၁၉ခုနှစ်၊ ဆောင်ရွက်နိုင်မှု		
				တန်ဖိုး	အကောင်အထည်ဖော်နိုင်မှု	တိုးတက်မှု%
၁	ထုတ်လုပ်မှုတန်ဖိုး	၇၃၅၆၁.၈	၉၈၂၂၁.၆	၇၈၇၈၂.၂	၈၀.၂	၇.၁
၂	ဝန်ဆောင်မှု	၁၂၉၉၁.၁	၁၆၀၃၃.၉	၁၄၀၅၃.၅	၈၇.၆	၈.၂
၃	ကုန်သွယ်မှုတန်ဖိုး	၁၄၁၆၂.၆	၂၆၅၄၄.၀	၁၇၀၅၄.၅	၆၄.၂	၂၀.၄
၄	အသားတင်ထုတ်လုပ်မှုနှင့်ဝန်ဆောင်မှုတန်ဖိုး	၁၀၀၇၁၅.၅	၁၄၀၇၉၉.၅	၁၀၉၈၉၀.၂	၇၈.၀	၉.၁

တစ်ဦးချင်းဝင်ငွေ

၃၈။ တနင်္သာရီမြို့နယ်၏တစ်ဦးချင်းဝင်ငွေကို အောက်ပါအတိုင်းဖော်ပြအပ်ပါသည်-

စဉ်	၂၀၁၅-၂၀၁၆ခုနှစ်	၂၀၁၆-၂၀၁၇ခုနှစ်	၂၀၁၇-၂၀၁၈ ခုနှစ်
၁	၁၀၅၀၁၄၄	၁၁၀၆၄၀၁	၁၂၉၇၂၉၀

အသက်မွေးဝမ်းကျောင်းလုပ်ငန်းအလိုက် အလုပ်လုပ်သူဦးရေ

၃၉။ တနင်္သာရီမြို့နယ်၏ အသက်မွေးဝမ်းကျောင်းလုပ်ငန်း အလိုက် အလုပ်လုပ်ကိုင်သူဦးရေမှာ အောက်ပါအတိုင်းဖြစ်ပါသည်-

လိပ်	မြို့နယ်/မြို့	အစိုးရဝန်ထမ်း	ဝန်ဆောင်မှု	စိုက်ပျိုးရေး	မွေးမြူရေး	အရောင်းအဝယ်	စက်မှုလက်မှု	ရေလုပ်ငန်း	ကျပ်နန်း	အခြား	စုစုပေါင်း
၁	တနင်္သာရီ	၁၈၇၇	၃၅၉	၁၃၇၁၈	၂၃၄၈	၈၄၄၂	၁၅၈	၁၅၉	၃၅၁၉	-	၃၀၅၈၀
၂	မောတောင်	၁၁၆	၅၀	၁၄၃	၁၅	၃၀၀	၃၀	-	၉၁၀	-	၄၅၆၄
မြို့နယ်ချုပ်		၁၉၉၃	၄၀၉	၁၃၈၆၁	၂၃၆၃	၈၇၄၂	၁၈၈	၁၅၉	၄၄၂၉	-	၃၅၁၄၄

အလုပ်လုပ်နိုင်သူဦးရေနှင့် အလုပ်လက်မဲ့ဦးရေ

၄၀။ တနင်္သာရီမြို့နယ်တွင်ရှိသော အလုပ်လုပ်နိုင်သူ ဦးရေနှင့် အလုပ်လက်မဲ့နှုန်းကို အောက်ပါအတိုင်း ဖော်ပြအပ်ပါသည်-

စဉ်	မြို့နယ်/မြို့	အလုပ်လုပ်နိုင်သူဦးရေ	လုပ်ငန်းခွင်ရှိလုပ်သားဦးရေ	အလုပ်လက်မဲ့ဦးရေ	အလုပ်လက်မဲ့ရာခိုင်နှုန်း
၁	တနင်္သာရီ	၄၂၇၆၉	၃၀၅၈၀	၁၂၁၈၉	၂၈.၄၅
၂	မောတောင်	၁၈၂၁	၁၅၆၄	၂၅၇	၁၄.၁၁
မြို့နယ်ချုပ်		၄၄၅၉၀	၃၂၁၄၄	၁၂၄၄၆	၂၇.၉၁

အခန်း(၇)

လူမှုရေးဆိုင်ရာအချက်အလက်များ

ပညာရေးကဏ္ဍ

၄၁။ တနင်္သာရီမြို့နယ်တွင်ရှိသော ပညာရေးဆိုင်ရာအချက်အလက်များ မှာ အောက်ပါအတိုင်းဖော်ပြအပ်ပါသည်-

(က) အဆင့်မြင့်ပညာ

စဉ်	တက္ကသိုလ်/ ကောလိပ်/ သိပ္ပံကျောင်း အမည်	တည် နေရာ	အကျယ် အဝန်း (ဧက)	ဆရာ/ ဆရာမ ဦးရေ	ကျောင်း သား/သူ ဦးရေ	ဆရာနှင့် ကျောင်းသား အချိုး
			မရှိပါ			

(ခ) အခြေခံပညာ

(၁) အထကကျောင်းများ

စဉ်	ကျောင်း အမည်	တည်နေရာ	အကျယ် အဝန်း (ဧက)	ဆရာ/ ဆရာမ ဦးရေ	ကျောင်း သား/ သူဦးရေ	ဆရာနှင့် ကျောင်း သားအချိုး
၁	အထက	တနင်္သာရီ	၆.၂၆၇	၆၂	၁၈၂၀	၁:၂၉
၂	အထက	တကူ	၁၅	၄၃	၁၄၅၆	၁:၃၄
၃	အထက	ညောင်ပင်ကွင်း	၉.၁၄	၄၄	၁၇၇၀	၁:၄၀
၄	အထက	မော်တုန်း(ရ)	၄.၁၂	၂၉	၈၁၆	၁:၂၈
၅	အထက	ပဝ	၄.၃	၂၉	၉၂၇	၁:၃၄
၆	အထက	လယ်သစ်(န)	၄.၁၅	၂၀	၆၀၃	၁:၃၀
မြို့နယ်ချုပ်			၄၂.၉၇၇	၂၂၇	၇၄၃၇	၁:၃၂

(၂) အထကကျောင်းခွဲများ

စဉ်	ကျောင်းအမည်	တည်နေရာ	အကျယ်အဝန်း (ဧက)	ဆရာ/ဆရာမ ဦးရေ	ကျောင်းသား/ သူဦးရေ	ဆရာနှင့် ကျောင်းသားအချိုး
၁	အထက(ခွဲ)	သာရဘွင်	၇.၁၅	၂၇	၈၉၄	၁:၃၃
၂	အထက(ခွဲ)	ရေပေါ်	၁၁.၁၇	၁၄	၅၀၇	၁:၃၆
၃	အထက(ခွဲ)	သိန္ဓော	၉	၂၈	၅၂၁	၁:၂၅
၄	အထက(ခွဲ)	ဇေ	၅.၈၉	၂၀	၆၄၀	၁:၃၂
၅	အထက(ခွဲ)	မောတောင်	၄.၇	၂၀	၁၁၀၄	၁:၄၁
၆	အထက(ခွဲ)	ဝမ်းနာ	၁.၇၄	၁၅	၄၄၃	၁:၃၀
၇	အထက(ခွဲ)	ဘန်းလမွတ်	၇.၁၅	၁၄	၄၅၈	၁:၃၃
၈	အထက(ခွဲ)	သဘော့လိပ်	၄.၈၀	၂၄	၈၈၃	၁:၃၇
မြို့နယ်ချုပ်			၅၁.၆၀	၁၆၃	၅၅၄၀	၁:၃၄

(၃) အလကကျောင်းများ

စဉ်	ကျောင်းအမည်	တည်နေရာ	အကျယ်အဝန်း (ဧက)	ဆရာ/ဆရာမ ဦးရေ	ကျောင်းသား/ သူဦးရေ	ဆရာနှင့် ကျောင်းသားအချိုး
၁	အလက	ဘန်လောလမ်းဆုံ	၁၀.၀၀	၁၂	၂၉၂	၁:၂၄
၂	အလက	လယ်တောင်ယာ	၂.၂၆	၁၆	၅၃၀	၁:၃၃
၃	အလက	ရှမ်းအင်းတော်	၄.၈၄	၁၁	၃၀၆	၁:၂၈
၄	အလက	ချောင်းလမု	၅	၁၆	၆၆၇	၁:၄၂
၅	အလက	ဂဏန်းကွင်း	၂	၁၅	၃၅၀	၁:၂၃
၆	အလက	သိန်ခွန်း	၂.၈၉	၁၄	၅၀၈	၁:၃၆
၇	အလက	ကော့မပြင်း	၃.၇၅	၁၄	၃၅၆	၁:၂၅
၈	အလက	ကျွဲထိန်းကုန်း	၂.၄၃	၁၆	၄၃၅	၁:၂၇
မြို့နယ်ချုပ်			၃၃.၁၇	၁၁၄	၃၄၄၄	၁:၃၀



(၄) အလကကျောင်းခွဲများ

စဉ်	ကျောင်းအမည်	တည်နေရာ	အကျယ်အဝန်း (ဧက)	ဆရာ/ဆရာမ ဦးရေ	ကျောင်းသား/ သူဦးရေ	ဆရာနှင့် ကျောင်းသားအချိုး
၁	အလကခွဲ	သကျက်	၀.၇၃	၉	၁၃၅	၁:၁၅
၂	အလကခွဲ	သာရဖုံ(ရ)	၂.၈၉	၁၀	၁၉၃	၁:၁၉
၃	အလကခွဲ	ညောင်ပင်ကွင်း(န)	၆.၀၅	၁၃	၃၆၆	၁:၂၈
၄	အလကခွဲ	သံတိုက်	၃.၃၆	၁၆	၅၀၉	၁:၃၂
၅	အလကခွဲ	ပဝချောင်းထဲ	၁.၀၄	၁၁	၂၄၈	၁:၂၃
၆	အလကခွဲ	မရင်းကြီး	၀.၃၈	၁၀	၃၁၅	၁:၃၂
၇	အလကခွဲ	မော်တုန်း(န)	၂.၅၉	၁၀	၃၀၄	၁:၃၀
၈	အလကခွဲ	သာရဖုံ(န)	၁.၀	၁၂	၂၃၃	၁:၁၈
၉	အလကခွဲ	ပျဉ်းကတိုး	၅.၀၅	၉	၂၀၁	၁:၂၂
၁၀	အလကခွဲ	ကျောက်လုံးကြီး		၄	၁၆၈	၁:၄၂
၁၁	အလကခွဲ	ဘန်းပြည့်(န)		၁၀	၂၃၅	၁:၂၂
မြို့နယ်ချုပ်			၂၃.၀၉	၁၁၄	၂၈၈၇	၁:၂၅

(၅) အမကကျောင်းများ

စဉ်	မြို့နယ်/ မြို့	ကျောင်းအရေအတွက်	ဆရာ/ဆရာမ ဦးရေ	ကျောင်းသား/ သူဦးရေ	ဆရာနှင့် ကျောင်းသားအချိုး
၁	တနင်္သာရီ	၈၈	၃၆၃	၆၂၆၇	၁:၁၇
၂	မောတောင်	-	-	-	-
မြို့နယ်ချုပ်		၈၈	၃၆၃	၆၂၆၇	၁:၁၇

(၆) မူလတန်းလွန်ကျောင်းများ

စဉ်	ကျောင်းအရေအတွက်	ဆရာ/ဆရာမဦးရေ	ကျောင်းသား/သူဦးရေ	ဆရာနှင့်ကျောင်းသား အချိုး
၁	၁၈	၁၄၈	၄၄၇၅	၁:၃၀

(ဂ) မူလတန်းကြိုကျောင်း

စဉ်	ကျောင်းအမည်	တည်နေရာ	ဆရာ/ဆရာမဦးရေ	ကျောင်းသား/သူဦးရေ	ဆရာနှင့်ကျောင်းသားအချိုး
၁	အလက(ခွဲ)	လယ်တောင်ယာ	၁	၃၄	၁:၃၄
၂	အလက(ခွဲ)	ဂဏန်းကွင်း	၁	၁၃	၁:၁၃
၃	အလက(ခွဲ)	သိန်ခွန်း	၁	၁၆	၁:၁၆
၄	အလက(ခွဲ)	သံတိုက်	၁	၁၈	၁:၁၈
၅	အထက(ခွဲ)	သာရဘွင်	၁	၁၉	၁:၁၉
၆	အမက	ပတ္တမြား	၁	၁၆	၁:၁၆
မြို့နယ်ချုပ်			၆	၁၁၆	၁:၁၉

(ဃ) ဘုန်းတော်ကြီးသင် ပညာရေးကျောင်း

စဉ်	ကျောင်းအရေအတွက်	ဆရာ/ဆရာမဦးရေ	ကျောင်းသား/သူဦးရေ	အချိုး
၁	ဘ/ကလေးမိုင်ယဉ်ငေး	၁၁	၁၀၂	၁:၉
၂	ဘ/က ဖိုးကျွန်း	၆	၃၉	၁:၇
၃	သီသယာအေး(မောတောင်)	၅	၅၃	၁:၁၁
မြို့နယ်ချုပ်		၂၂	၁၉၄	၁:၂၂

( င ) ကျောင်းနေအရွယ်ကလေးများ ကျောင်းအပ်နှံမှု

စဉ်	မြို့နယ်/ မြို့	(၅)နှစ်ပြည့်ကလေး			ကျောင်းအပ်နှံမှု			ကျောင်းအပ်နှံမှု%
		ကျား	မ	ပေါင်း	ကျား	မ	ပေါင်း	
၁	တနင်္သာရီ	၈၇၄	၉၄၆	၁၈၂၀	၈၇၄	၉၄၆	၁၈၂၀	၁၀၀%
၂	မောတောင်	၄၅	၆၂	၁၀၇	၄၅	၆၂	၁၀၇	၁၀၀%
မြို့နယ်ချုပ်		၉၁၉	၁၀၀၈	၁၉၂၇	၉၁၉	၁၀၀၈	၁၉၂၇	၁၀၀%

( စ ) တက္ကသိုလ်ဝင်တန်း အောင်မြင်မှု

စဉ်	မြို့နယ်/ မြို့	၂၀၁၇- ၂၀၁၈ ခုနှစ်				၂၀၁၈- ၂၀၁၉ ခုနှစ်			
		စာရင်းရို	ဖြေဆို	အောင်မြင်	%	စာရင်းရို	ဖြေဆို	အောင်မြင်	%
၁	တနင်္သာရီ	၁၆၅၇	၁၅၅၁	၃၂၆	၂၁.၀၂	၁၈၃၈	၁၆၈၃	၃၉၂	၂၃.၂၉
၂	မောတောင်	-	-	-	-	၃၆	၃၃	၅	၁၅.၁၅
မြို့နယ်ချုပ်		၁၆၅၇	၁၅၅၁	၃၂၆	၂၁.၀၂	၁၈၇၄	၁၇၁၆	၃၉၇	၂၃.၁၄

(ဆ) စာတတ်မြောက်မှုရာနှုန်း

စဉ်	မြို့နယ်/မြို့	မြို့နယ်လူဦးရေ	(၁၅)နှစ်အထက်လူဦးရေ	စာတတ်မြောက်ဦးရေ	စာတတ်မြောက်မှုနှုန်း
၁	တနင်္သာရီ	၁၂၁၀၇၉	၆၂၉၅၀	၆၂၉၅၀	၁၀၀%
၂	မောတောင်	၅၁၀၇	၂၉၄၆	၂၉၄၆	၁၀၀%
မြို့နယ်ချုပ်		၁၂၆၁၈၆	၆၅၈၉၆	၆၅၈၉၆	၁၀၀%

(ဇ) သင်ကြားမှု၊ သင်ယူမှု၊ အထောက်အကူပြုစာသင်ခန်းများ  
ဖွင့်လှစ်နိုင်မှု အခြေအနေ

(၁) အထက ကျောင်းများ

စဉ်	မြို့နယ်/ မြို့	အထက်တန်းကျောင်း						ပေါင်း
		စာရင်း စုံစုံ	Media တပ်ပြီး	3PLT တပ်ပြီး	2PLT တပ်ပြီး	1PLT တပ်ပြီး		
၁	တနင်္သာရီ	၆	၃	၃	-	-	၆	
၂	မောတောင်	-	-	-	-	-	-	
	မြို့နယ်ချုပ်	၆	၃	၃	-	-	၆	

(၂) အလက ကျောင်းများ

စဉ်	မြို့နယ်/ မြို့	အလယ်တန်းကျောင်း						ပေါင်း
		စာရင်း စုံစုံ	Media တပ်ပြီး	3PLT တပ်ပြီး	2PLT တပ်ပြီး	1PLT တပ်ပြီး		
၁	တနင်္သာရီ	၁၅	-	၁၀	၅	-	၁၅	
၂	မောတောင်	-	-	-	-	-	-	
	မြို့နယ်ချုပ်	၁၅	-	၁၀	၅	-	၁၅	

(၃) အမက ကျောင်းများ

စဉ်	မြို့နယ်/ မြို့	မူလတန်းကျောင်း						ပေါင်း
		စာရင်းစုံ	Media တပ်ပြီး	3PLT တပ်ပြီး	2PLT တပ်ပြီး	1PLT တပ်ပြီး		
၁	တနင်္သာရီ	၁၀၅	-	၂	-	၈၁	၈၃	
၂	မောတောင်	-	-	-	-	-	-	
	မြို့နယ်ချုပ်	၁၀၅	-	၂	-	၈၁	၈၃	

(ဈ) စာကြည့်တိုက်များ ဖွင့်လှစ်နိုင်မှု

စဉ်	မြို့နယ်/ မြို့	အုပ်ချုပ်ရေး	ပညာရေး	ပြန်ဆက်	ဘုန်းကြီး ကျောင်း	အခြား	ပေါင်း
၁	တနင်္သာရီ	-	-	၁	-	၉	၁၀
၂	မောတောင်	-	-	-	-	၁	၁
မြို့နယ်ချုပ်		-	-	၁	-	၁၀	၁၁

ကျန်းမာရေးကဏ္ဍ

၄၂။ တနင်္သာရီမြို့နယ်၏ ကျန်းမာရေးကဏ္ဍဆိုင်ရာ အချက်အလက်များမှာ အောက်ပါအတိုင်းဖြစ်ပါသည်-

(က) ဆေးရုံများ

စဉ်	ဆေးရုံအမည်	အစိုးရ/ပုဂ္ဂလိက	ကုတင်အရေအတွက်
၁	တနင်္သာရီ	အစိုးရ	၅၀
၂	တကူ	အစိုးရ	၁၆
၃	မောတောင်	အစိုးရ	၁၆
မြို့နယ်ချုပ်		၃	-

(ခ) ဆေးပေးခန်းများ

စဉ်	ဆေးပေးခန်းအမည်	အစိုးရ/ပုဂ္ဂလိက	ကုသသည့်ရောဂါ အမျိုးအစား
၁	ဘဝသစ်(၁)ဆေးပေးခန်း	အစိုးရ	အထွေထွေ
၂	ဘဝသစ်(၂)ဆေးပေးခန်း	အစိုးရ	အထွေထွေ
၃	မောတောင်	အစိုးရ	အထွေထွေ
မြို့နယ်ချုပ်		၃	

( ဂ ) ကျေးလက်ကျန်းမာရေးဌာန/ ဌာနခွဲ

စဉ်	ကျေးလက်ကျန်းမာရေး ဌာနအမည်	ကျေးလက် ကျန်းမာရေးဌာနခွဲအမည်	မှတ် ချက်
၁	တကူ	တိုက်ကမ်းရွာ ဝမ်းနာရွာ ရေပေါ်ရွာ သာရဘွင်ရွာ သိမ်ပြင်ရွာ	
၂	သိန္ဓော	ကော့မပြင်းရွာ ဘန်းပြည့်ရွာ ရေပူရွာ ကျားခေါင်းရွာ ကျောက်လုံးကြီးရွာ(စံဖဲ)	
၃	အရှေ့မော်တုန်း	ပဝရွာ သာရဖုံရွာ လယ်သစ်ရွာ ဘန်းလမွတ်ရွာ သာယာကုန်းရွာ	
၄	ညောင်ပင်ကွင်း	သကျက်ရွာ သဘော့လိပ်ရွာ ပျိုအိုင်ရွာ	

စဉ်	ကျေးလက်ကျန်းမာရေး ဌာနအမည်	ကျေးလက် ကျန်းမာရေးဌာနခွဲအမည်	မှတ် ချက်
		ချောင်းလမုရွာ စတိန်သောင်ရွာ သိန်ခွန်းရွာ သဲဖြူရွာ	
	မြို့နယ်ချုပ်	၂၂	

(ဃ) ကျန်းမာရေးစောင့်ရှောက်မှု

စဉ်	မြို့နယ်/ မြို့	လူဦးရေ	ဆရာဝန်မှ ကျန်းမာရေး စောင့်ရှောက် မှုနှုန်း		သူနာပြုမှ ကျန်းမာရေး စောင့်ရှောက် မှုနှုန်း		လက်ထောက် ကျန်းမာရေးမှူးမှ ကျန်းမာရေး စောင့်ရှောက်မှုနှုန်း	
			ဆရာဝန် ဦးရေ	ဆရာဝန်နှင့် လူဦးရေအချိုး	သူနာပြု ဦးရေ	သူနာပြုနှင့် လူဦးရေအချိုး	လက်ထောက် မှူးဦးရေ	လက်ထောက် မှူးနှင့် လူဦးရေအချိုး
၁	တနင်္သာရီ	၁၂၁၀၇၉	၆	၁:၂၀၁၇၉	၁၈	၁:၆၂၇၆	၄	၁:၃၀၂၆၉
၂	မောတောင်	၅၁၀၇	၁	၁:၅၁၀၇	၄	၁:၁၂၅၄	-	-
	မြို့နယ်ချုပ်	၁၂၆၁၈၆	၇	၁:၁၈၀၂၆	၂၂	၁:၅၇၃၅	၄	၁:၃၁၅၄၆

( င ) ဒေသတွင်း အများဆုံးဖြစ်တတ်သောရောဂါများ

စဉ်	မြို့နယ်/ မြို့	ရောဂါအမျိုးအစား									
		ငှက်ဖျား		ဝမ်းလျှော		တီဘီ		ဝမ်းကိုက်		အသည်းရောင်	
		ဖြစ်	သေ	ဖြစ်	သေ	ဖြစ်	သေ	ဖြစ်	သေ	ဖြစ်	သေ
၁	တနင်္သာရီ	၁၁၈	-	၁၁၆၁	-	၁၂၀	၂	၂၉၁	-	-	-
၂	မော တောင်	၅	-	၃၄	-	၂	-	၃၀	-	၂	-
မြို့နယ်ချုပ်		၁၂၃	-	၁၁၉၅	-	၁၂၂	၂	၃၂၁	-	-	-

( စ ) HIV/ AIDS ရောဂါ ဖြစ်ပွား/ သေဆုံးဦးရေ

စဉ်	မြို့နယ်/ မြို့	၂၀၁၆-၂၀၁၇		၂၀၁၇-၂၀၁၈		၂၀၁၈-၂၀၁၉	
		ဖြစ်	သေ	ဖြစ်	သေ	ဖြစ်	သေ
၁	တနင်္သာရီ	၃	-	၃	-	၄	၁
၂	မောတောင်	-	-	-	-	-	-
မြို့နယ်ချုပ်		၃	-	၃	-	၄	၁

( ဆ ) ကျန်းမာရေးဆိုင်ရာ ညွှန်းကိန်းများ

စဉ်	မြို့နယ်/ မြို့	မိခင် ဦးရေ	ကလေး ဦးရေ	လူ(၁၀၀၀)လျှင်			
				မွေးနှုန်း	ဝေဒန	သေနှုန်း	မွေးကင်းစ ကလေး သေနှုန်း
၁	တနင်္သာရီ	၂၅၃၇	၂၂၅၃	၂၀	၀.၈	၈.၄	၄၀
၂	မောတောင်	၁၈၃	၁၈၄	၄၅	-	-	-
မြို့နယ်ချုပ်		၂၇၂၀	၂၄၃၇	၂၁	၀.၈	၇.၇	၄၀



လူမှုရေးအသင်းအဖွဲ့များ

၄၃။ တနင်္သာရီမြို့နယ်ရှိလူမှုရေးအသင်းအဖွဲ့များဆိုင်ရာအချက်အလက်များမှာ အောက်ပါအတိုင်းဖြစ်ပါသည်-

(က) INGO

စဉ်	INGO အမည်	ရုံး/ ရုံးခွဲ တည်နေရာ	ဆောင်ရွက်သည့် လုပ်ငန်း
၁	ARC	ကျန်းမာရေးလမ်း၊ ချောင်းကြီးရပ်ကွက် တနင်္သာရီမြို့	ငှက်ဖျားရောဂါ တိုက်ဖျက်ရေးလုပ်ငန်း
	မြို့နယ်ချုပ်	၁	

(ခ) NGO (ဦးရေ)

စဉ်	မြို့နယ်/မြို့	အမျိုးသမီး ရေးရာ	မိခင်/ကလေး အသင်း	စစ်မှုထမ်း ဟောင်း	ကြက်ခြေနီ	အရန် မီးသတ်
၁	တနင်္သာရီ	၇၂၇၄	၆၂၅၈	၃၃	၇၅	၇၁၆
၂	မောတောင်	၁၅	၁၅	၅	-	၂၁
	မြို့နယ်ချုပ်	၇၂၈၉	၆၂၇၃	၃၈	၇၅	၇၃၇

(ဂ) အသင်းအဖွဲ့များ

စဉ်	အသင်းအဖွဲ့အမည်	ရုံး/ ရုံးခွဲ တည်နေရာ	မှတ်ပုံ တင် အမှတ်	ဆောင်ရွက် သည့် လုပ်ငန်း
၁	ပဝပရဟိတ (ကျား)ဂေဟာ	ပဝရွာမကျေးရွာ၊ ပဝအုပ်စု	-	ပရဟိတ

စဉ်	အသင်းအဖွဲ့အမည်	ရုံး/ ရုံးခွဲ တည်နေရာ	မှတ်ပုံ တင် အမှတ်	ဆောင်ရွက် သည့် လုပ်ငန်း
၂	စိမ့်စမ်းရေကျေးလက် လူမှုဖွံ့ဖြိုးရေးအဖွဲ့	ရေခမ်းချောင်း ကျေးရွာ၊ဇေဒ်အုပ်စု	-	ပရဟိတ
၃	ချမ်းမြေ့သာရီ	ချောင်းကြီး	-	ပရဟိတ
၄	အောင်မြင်မိရ်နာရေး ကူညီမှုအသင်း	ဇေ	-	ပရဟိတ
၅	သုခရွှေရီ	တနင်္သာရီ	-	ပရဟိတ
၆	ရွှေမောတောင်ပရဟိတ	မောတောင်		လူမှုအကျိုးပြု
၇	မေတ္တာရေစင် ပရဟိတ	မောတောင်		လူမှုအကျိုးပြု
၈	သင်္ဂဟမိတ္တပရဟိတ	မောတောင်		လူမှုအကျိုးပြု
၉	ပါရမီကျန်းမာရေး အထောက်အကူပြု အသင်း	ရေဖြူ/ ရှမ်းအင်း တော်၊တမုတ်ချုံး ကျေးရွာအုပ်စု		ကျန်းမာရေး အကျိုးပြု
၁၀	သုခကာရီကျန်းမာ ရေးအထောက်အကူ ပြုအသင်း	ကျွဲထိန်းကုန်း သကျက် ကျေးရွာအုပ်စု		ကျန်းမာရေး အကျိုးပြု
၁၁	ဇီဝိတကျန်းမာရေး အထောက်အကူပြုအသင်း	ဘန်းလမ္မတ် ကျေးရွာအုပ်စု		ကျန်းမာရေး အကျိုးပြု
၁၂	ကုသလမြင့်မိရ် ကျန်းမာရေးအထောက် အကူပြုအသင်း	လယ်တောင်ယာ ကျေးရွာ၊ဆင်ခြေဖုံး ကျေးရွာအုပ်စု		ကျန်းမာရေး အကျိုးပြု
၁၃	တောင်သူလယ်သမား များ သမဂ္ဂ	တားပလပ်ရွာ သိန်ခွန်းကျေးရွာ အုပ်စု		မြေယာပြဿနာ များအားလိုက် လံကူညီပေးခြင်း

စဉ်	အသင်းအဖွဲ့အမည်	ရုံး/ ရုံးခွဲ တည်နေရာ	မှတ်ပုံ တင် အမှတ်	ဆောင်ရွက် သည့် လုပ်ငန်း
၁၄	Mother Land(မြေယာ နှင့် သဘာဝ ပတ်ဝန်း ကျင်ထိန်း သိမ်းစောင့် ကြည့်ရေးအဖွဲ့)	-		မြေယာပြဿနာ များအားလိုက် လံကူညီပေးခြင်း

**အားကစားနှင့် ဖျော်ဖြေရေးလုပ်ငန်းများ**

၄၄။ တနင်္သာရီမြို့နယ်ရှိ အားကစားနှင့် ဖျော်ဖြေရေး လုပ်ငန်းများ ဆိုင်ရာ အချက်အလက်များမှာ အောက်ပါအတိုင်းဖြစ်ပါသည်-

စဉ်	မြို့နယ်/ မြို့	အားကစားကွင်း						ဖျော်ဖြေရေး		
		ဘောလုံး	ဘော်လီဘော	ဘတ်စကက်	တင်းနစ်	ဂေါက်	အခြား	ရုပ်ရှင်ရုံ	ပန်းခြံ	အခြား
၁	တနင်္သာရီ	၇	၁	-	-	-	-	-	-	-
၂	မောတောင်	၁	၁	-	-	-	၁	-	-	-
	မြို့နယ်ချုပ်	၈	၂	-	-	-	၁	-	-	-

အခန်း(၈)

ဘာသာရေးဆိုင်ရာအချက်အလက်များ

ဗုဒ္ဓဘာသာဆိုင်ရာ အဆောက်အဦများနှင့် သာသနာဝင်ပုဂ္ဂိုလ်များ

၄၅။ တနင်္သာရီမြို့နယ်ရှိ ဗုဒ္ဓဘာသာဆိုင်ရာ အဆောက်အဦများနှင့် သာသနာဝင်ပုဂ္ဂိုလ်များဆိုင်ရာအချက်အလက်များအား အောက်ပါအတိုင်း ဖော်ပြအပ်ပါသည်-

(က) သာသနိကအဆောက်အဦများ

စဉ်	မြို့နယ်/ မြို့	ဘုရား	စေတီ	ပုထိုး	ဘုန်းကြီး ကျောင်း	သီလရှင် ကျောင်း	ဓမ္မာရုံ
၁	တနင်္သာရီ	၂	၁၂၁	၁	၁၃၀	-	၁၀၀
၂	မောတောင်	၂	၂	-	၆	-	၁
မြို့နယ်ချုပ်		၄	၁၂၃	၁	၁၃၆	-	၁၀၁

(ခ) ရဟန်း၊ သာမဏေနှင့် သီလရှင်များ

စဉ်	မြို့နယ်/မြို့	ရဟန်း	သာမဏေ	သီလရှင်
၁	တနင်္သာရီ	၃၆၁	၉၆	၅
၂	မောတောင်	၁၃	၆	-
မြို့နယ်ချုပ်		၃၇၄	၁၀၂	၅

(ဂ) ထင်ရှားသည့် ဘုရား၊ စေတီနှင့်ပုထိုးများ

စဉ်	မြို့နယ်/မြို့	ဘုရား၊ စေတီ ၊ ပုထိုးအမည်	တည်နေရာ
၁	တနင်္သာရီ	မြဝတ်ဆင်စေတီ	ချောင်းကြီးရပ်ကွက်
၂	တနင်္သာရီ	ရန်အောင်မြင်စေတီ	ချောင်းငယ်ရပ်ကွက်
၃	တနင်္သာရီ	နဝထပ်ဘုရား	စတိန်သောင်ရွာ
၄	တနင်္သာရီ	ဘုရားခြေတော်ရာ	လယ်တောင်ယာရွာ
၅	တနင်္သာရီ	ကျောက်တောင်ဘုရား	ကျောက်တောင်ကျေးရွာ
ပေါင်း		၅	
၁	မောတောင်	ရတနာအောင် စေတီ	မြို့မရပ်ကွက်
ပေါင်း		၁	-
မြို့နယ်ချုပ်		၆	

(ဃ) ထင်ရှားသည့် ဘုန်းတော်ကြီးကျောင်းများ

စဉ်	မြို့နယ်/မြို့	ဘုန်းကြီးကျောင်း အမည်	ဆရာတော် ဘွဲ့အမည်	တည်နေရာ/ဧက
၁	တနင်္သာရီ	သာသနာ့ ဝုပ္ပိပါလကျောင်း	ဦးပညာဒီပ	ချောင်းကြီး ရပ်ကွက်/၃.၉၆၀
၂	တနင်္သာရီ	မြို့ဦး (သံဃာ့ ဂုဏ်ရည်ကျောင်း)	ဦးဇောတိက	ချောင်းငယ် ရပ်ကွက်/၅.၆၀
၃	တနင်္သာရီ	ခြောက်မိုင် ကျောင်းတိုက်	ဦးသောမ	ခြောက်မိုင် ကျေးရွာ/၂.၈၂၉
ပေါင်း		၃	-	-
၁	မောတောင်	ဝေနေယျသုခ ကျောင်းတိုက်	ဦးဩဘာသ	မြို့မရပ်ကွက်/ ၂၁.၉
၂	မောတောင်	ဆလုံသာသာနာပြု ဂျပုလန်းကျွန်း	အရှင်ကုသလ ဇောတိ	
ပေါင်း		၂	-	-
မြို့နယ်ချုပ်		၅	-	-

အခြားဘာသာရေးအဆောက်အဦများ

၄၆။ တနင်္သာရီမြို့နယ်ရှိ အခြားဘာသာရေး အဆောက်အဦများနှင့် ဆိုင်သော အချက်အလက်များအား အောက်ပါအတိုင်းဖော်ပြအပ်ပါသည်-

စဉ်	မြို့နယ်/ မြို့	ခရစ်ယာန်		အစ္စလာမ်		ဟိန္ဒူဘုရားကျောင်း		တရုတ်ဘုရားကျောင်း	
		မြို့	ကျေးလက်	မြို့	ကျေးလက်	မြို့	ကျေးလက်	မြို့	ကျေးလက်
၁	တနင်္သာရီ	-	၁၇	-	၉	-	၂	-	-
၂	မောတောင်	-	-	-	-	-	-	-	-
	မြို့နယ်ချုပ်	-	၁၇	-	၉	-	၂	-	-

သမိုင်းဝင် ထင်ရှားသောအဆောက်အဦနှင့် နေရာများ

၄၇။ တနင်္သာရီမြို့နယ်တွင်ရှိသော သမိုင်းဝင်ထင်ရှားသော အဆောက်အဦနှင့် နေရာများမှာ အောက်ပါအတိုင်းဖြစ်ပါသည်-

စဉ်	မြို့နယ်/ မြို့	သမိုင်းဝင် အဆောက် အဦ	တည် နေရာ	ယဉ်ကျေးမှု ဇုန်အမည်	တည်နေရာ
၁	တနင်္သာရီ	-	-	ရှေးဟောင်း နေရာ တည်ရှိရာဇုန်၊	တနင်္သာရီမြို့ဟောင်း မြို့ရိုးနှင့်ကျုံး၊ ရှင်မအောင်သာ ကျောက်တိုင်၊ နန်းတော်ရာကုန်း
၂	တနင်္သာရီ	-	-	ကာကွယ် ထိန်းသိမ်း ထားသောဇုန်	တနင်္သာရီမြို့ဟောင်း အတွင်း နှင့်အပြင် (၂)ခုစလုံး
၃	မော တောင်	-	-	-	-
	မြို့နယ်ချုပ်	-	-	၂	-

အခန်း ( ၉ )

ဒေသဖွံ့ဖြိုးရေးဆိုင်ရာအချက်အလက်များ  
ဒေသဖွံ့ဖြိုးရေးလုပ်ငန်းများ ဆောင်ရွက်နိုင်မှုအခြေအနေ

၄၈။ တနင်္သာရီမြို့နယ်၏ ဒေသဖွံ့ဖြိုးရေးလုပ်ငန်းများ ဆောင်ရွက်မှု အခြေအနေမှာ အောက်ပါအတိုင်းဖြစ်ပါသည်-

- (က) ကျေးလက်ဒေသဖွံ့ဖြိုးတိုးတက်ရေးဦးစီးဌာနနှင့်ကျေးလက် လမ်းဖွံ့ဖြိုးရေးဦးစီးဌာနတို့မှ ဆောင်ရွက်သည့်လုပ်ငန်းများ
- ( ဝ ) မြို့- ကျေးလက်၊ ကျေးရွာချင်းဆက်လမ်းများ

စဉ်	လမ်းအရေအတွက်	အရှည်(မိုင်- ဖာလုံ)	အမျိုးအစား									
			ကတ္တရာ		ကျောက်ချော		မြေသား		ဂဝံ		ကွန်ကရစ်	
			အရေအတွက်	မိုင်/ဖာလုံ	အရေအတွက်	မိုင်/ဖာလုံ	အရေအတွက်	မိုင်/ဖာလုံ	အရေအတွက်	မိုင်/ဖာလုံ	အရေအတွက်	မိုင်/ဖာလုံ
ကျေးလက်ဒေသ ဖွံ့ဖြိုးတိုးတက်ရေး ဦးစီးဌာန												
၁	-	-	-	-	-	-	-	-	-	-	-	-
ကျေးလက်လမ်း ဖွံ့ဖြိုးရေးဦးစီးဌာန												
၂	၁၅	၃၂/ ၆.၅	-	-	၁	၂/၀	၉	၂၄/ ၅.၅	-	-	၅	၆/၃

(၂) တံတားများ

စဉ်	တံတားအမည်	အရှည်(ပေ)	အမျိုးအစား	ဆောက်လုပ်မှုပုံစံ	
				အသစ်	ပြင်ထိန်း
၁	ကျေးရွာချင်းဆက်လမ်းပေါ်ရှိ တံတားများ	(၄၀')အောက် (၁၄)စင်း၊ (၄၀)မှ (၈၀)ကြား(၂)စင်း	ကွန်ကရစ်	အသစ်	၈၇၁.၇ (သန်း)
	မြို့နယ်ချုပ်	၁၆			၈၇၁.၇

(၃) သောက်သုံးရေရရှိရေးလုပ်ငန်း

စဉ်	လုပ်ငန်းတည်နေရာ	အမျိုးအစားနှင့်အတိုင်းအတာ						အကျိုးပြုအိမ်ခြေ
		ရေကန်	ရေတွင်း	အဝီစိတွင်း	လျှိုပိတ်	မြစ်ရေတင်	ရေပိုက်လိုင်းသွယ်ခြင်း	
၁	ကျေးရွာ(၉)ရွာ	-	၅	-	-	-	၄	၁၂၈၄
	ပေါင်း	-	၅	-	-	-	၄	၁၂၈၄

(၄) လျှပ်စစ်မီးလင်းရေးလုပ်ငန်း

စဉ်	လုပ်ငန်းတည်နေရာ	ဆောင်ရွက်သည့်နည်းလမ်း						အကျိုးပြုအိမ်ခြေ
		မဟာဓါတ်အား	မီးစက်	နေရောင်ခြည်	လေ	ရေအား	ဇီဝ	
				မရှိပါ				
	ပေါင်း							



( ၅ ) မြစိမ်းရောင်ကျေးရွာစီမံကိန်းလုပ်ငန်း

စဉ်	ကျေးရွာအမည်	အိမ်ခြေ	အိမ်ထောင်စု	ကုန်ကျငွေ ကျပ်(သိန်း)
၁	ချောင်းလမု	၃၇၀	၃၇၀	၃၀၀
၂	ဘန်းပြည့်ရှေ့	၈၅	၈၅	၃၀၀
မြို့နယ်ချုပ်		၄၅၅	၄၅၅	၆၀၀

( ၆ ) ကျေးလက်အိမ်ရာ ဖွံ့ဖြိုးရေးလုပ်ငန်း

စဉ်	ကျေးရွာအမည်	ခွင့်ပြုအိမ်ခြေ	ပြီးစီးအိမ်ခြေ	ကုန်ကျငွေ ကျပ်(သိန်း)
		မရှိပါ။		

( ၇ ) ကျေးလက်အိမ်သာလုပ်ငန်း

စဉ်	ကျေးရွာအမည်	ခွင့်ပြု အိမ်ခြေ	ပြီးစီး အိမ်ခြေ	ကုန်ကျငွေ ကျပ်(သိန်း)
		မရှိပါ။		

( ၈ ) အစိုးရနှင့်ပြည်သူ့ဆောင်ရွက်သည့်ဒေသဖွံ့ဖြိုးရေး  
လုပ်ငန်းများ

စဉ်	လုပ်ငန်း အမည်	အရွယ်အစား/ အရှည်	ကုန်ကျငွေ			ပြီးစီး ရက်
			အစိုးရ	ပြည်သူ	ပေါင်း	
		မရှိပါ				
မြို့နယ်ချုပ်						

**မြို့ပြစီမံကိန်း(Town Plan) နှစ်(၃၀)အတွက်မြေအသုံးချမှုဆိုင်ရာလျာထားချက်**

၄၉။ မြို့ပြစီမံကိန်း(Town Plan) နှစ်(၃၀)အတွက် မြေအသုံးချမှုဆိုင်ရာ လျာထားချက်မှာ အောက်ပါအတိုင်းဖြစ်ပါသည်-

စဉ်	မြို့နယ်အမည်	လျာထားမည့် မြေဧကပေါင်း	လျာထားမည့် မြေကွက်ပေါင်း	မှတ်ချက်
၁	တနင်္သာရီ	၂၂၆	၁၅၃၀	မြို့နယ်အထွေထွေအုပ်ချုပ်ရေးဦးစီးဌာန၏ (၇.၁.၂၀၁၇) ရက်စွဲပါစာအမှတ်၊ ၀၇၃/ ၃/ ၁-၇/ မနအ (တနင်္သာရီ)ဖြင့် တနင်္သာရီမြို့၊ ချောင်းငယ်ရပ်ကွက်ရှိ တိုးချဲ့ဆောင်ရွက်မည့် တပ်ဦးကွင်းသစ်အား မြို့ပြဖွံ့ဖြိုးရေးစီမံကိန်းအစီရင်ခံစာဖြင့် (ခရအ)သို့ တင်ပြထားပြီးဖြစ်ပါသည်။
မြို့နယ်ချုပ်				

အခန်း (၁၀)

အထွေထွေ

၅၀။ အခြားတင်ပြလိုသောအချက်များ  
ဖော်ပြရန်မရှိပါ။

နိဂုံး

၅၁။ တနင်္သာရီမြို့နယ်၏ဒေသဆိုင်ရာအချက်အလက်များကိုဌာနဆိုင်ရာ  
များမှပေးပို့သော အချက်အလက်များ၊ ဒေသဆိုင်ရာ အချက်အလက်  
စာစောင်များ၊ မှတ်တမ်းများအပေါ်တွင် အခြေခံလျက် အကျဉ်းချုံးပြုစုထား  
ခြင်းဖြစ်ပါသည်။ ဒေသဆိုင်ရာ အချက်အလက်များအား မှတ်တမ်းတင်  
စုစည်း တင်ပြခြင်းအားဖြင့် တနင်္သာရီမြို့နယ် တစ်ခုလုံး၏ အချက်အလက်  
နှင့် ဖွံ့ဖြိုးတိုးတက်မှု အခြေအနေများကို လေ့လာသိရှိနိုင်ပြီး မိမိတို့၏  
လုပ်ငန်းများကို အထောက်အကူပြုနိုင်မည် ဖြစ်ပါကြောင်း တင်ပြအပ်ပါ  
သည်။

အုပ်ချုပ်ရေးမှူး  
မြို့နယ်အထွေထွေအုပ်ချုပ်ရေးဦးစီးဌာန  
တနင်္သာရီမြို့နယ်

ရက်စွဲ၊ ၂၀၁၉ခုနှစ်၊ စက်တင်ဘာလ( ၃၀ )ရက်

မှတ်ချက်။ မြို့နယ်အဆင့် ဒေသဆိုင်ရာအချက်အလက်စာအုပ် ပြုစုရာတွင်အောက်ပါအတိုင်းသတိပြုဆောင်ရွက်ရန်-

- (၁) မြို့နယ်စာအုပ်ပုံစံရှိ ဇယားများတွင် မြို့နယ်/ မြို့ ဖော်ပြခြင်းသည် မြို့ခွဲရှိသည့် မြို့နယ်များမှ ပြုစုရ သည့် ပုံစံဖြစ်ပါသည်။
- (၂) မြို့နယ်စာအုပ်ပုံစံရှိ (-----မြို့နယ်) အလျားလိုက် ဇယားတွင် မြို့နယ်စာအုပ်မှ အချက်အလက်များ ထည့်သွင်းရမည်ဖြစ်ပြီး (-----မြို့)အလျားလိုက် ဇယားများသည် မြို့ခွဲစာအုပ်မှ အချက်အလက်များ ထည့်သွင်းရမည်ဖြစ်သည်။
- (၃) မြို့ခွဲမရှိသော မြို့နယ်များသည် ဇယားများရှိ (မြို့နယ်/ မြို့) စာတိုင်ကို ပယ်ဖျက်ရန်။
- (၄) မြို့နယ်အတွင်းရှိ ကျေးရွာအုပ်စုအားလုံး၏ အချက် အလက်များကို မြို့နယ်စာအုပ်တွင် ထည့်သွင်းဖော် ပြရန်၊(မြို့ခွဲစာအုပ်တွင်ထည့်သွင်းဖော်ပြခြင်းမပြုရန်)
- (၅) အချက်အလက်စာအုပ် အချောပြီးစီးသည့်အခါ အကြံ ပြုဖော်ပြထားသော မှတ်ချက်၊ ဥပမာများအားလုံး ပယ်ဖျက်သွားရန်။