

ပဲခူးတိုင်းဒေသကြီး

ပြည်ခရိုင်

မြို့နယ်အထွေထွေအုပ်ချုပ်ရေးဦးစီးဌာန

သဲကုန်းမြို့နယ်

ဒေသဆိုင်ရာအချက်အလက်များ

ရက်စွဲ၊ ၂၀၁၉ ခုနှစ်၊ စက်တင်ဘာလ ရက်

မာတိကာ

စဉ်	အကြောင်းအရာ	စာမျက်နှာ	
		မှ	ထိ
	မြေပုံ		
	အခန်း(၁) နိဒါန်း နှင့် ဒေသသမိုင်း		
၁။	နိဒါန်း	၁	
၂။	ဒေသသမိုင်းအကျဉ်း	၂	
	အခန်း(၂) ပထဝီဝင်အနေအထား		
၃။	တည်နေရာနှင့် အကျယ်အဝန်း	၃	
၄။	နယ်နိမိတ်	၃	
၅။	မြေမျက်နှာသွင်ပြင်	၃	
၆။	ရေဆင်း	၄	
၇။	ပင်လယ်ရေမျက်နှာပြင်အထက်အမြင့်	၄	
	အခန်း(၃) ရာသီဥတုနှင့်သဘာဝပတ်ဝန်းကျင်		
၈။	ရာသီဥတု	၄	
၉။	သဘာဝပေါက်ပင်	၅	
၁၀။	တောရိုင်းတိရစ္ဆာန်များ	၅	
၁၁။	သဘာဝပတ်ဝန်းကျင်လက်ရှိအခြေအနေ	၅	
၁၂။	သဘာဝပတ်ဝန်းကျင်ထိန်းသိမ်းရေးလုပ်ငန်းများ	၅	
၁၃။	သဘာဝဘေးအန္တရာယ် ကျရောက်မှု	၆	

စဉ်	အကြောင်းအရာ	စာမျက်နှာ	
		မှ	ထိ
	<b>အခန်း(၄)</b> <b>လူဦးရေဆိုင်ရာအချက်အလက်များ</b>		
၁၄။	နေထိုင်သည့်တိုင်းရင်းသားလူမျိုးစုများ	၇	
၁၅။	အိမ်ခြေ ၊ အိမ်ထောင်စုနှင့်လူဦးရေ (က)အိမ်ခြေ/အိမ်ထောင်စု (ခ)လူဦးရေ	၈ ၈ ၈	
၁၆။	လူဦးရေတိုးနှုန်းနှင့် ကျား/မ အချိုး (က)လူဦးရေတိုးနှုန်းနှင့်ကျား/မ အချိုး (ခ)မွေးဖွား၊သေဆုံး၊ပြောင်းဝင်၊ပြောင်းထွက်လူဦးရေ	၉ ၉ ၉	
၁၇။	ကိုးကွယ်သည့်ဘာသာ	၁၀	
၁၈။	နိုင်ငံခြားသားများနေထိုင်မှု	၁၀	
	<b>အခန်း(၅)</b> <b>အုပ်ချုပ်ရေးဆိုင်ရာအချက်အလက်များ</b>		
၁၉။	အုပ်ချုပ်ရေးနယ်မြေ ဖွဲ့စည်းမှု	၁၁	
၂၀။	ရွေးကောက်ပွဲဆိုင်ရာ ကိစ္စရပ်များ (က)မြို့နယ်ရွေးကောက်ပွဲကော်မရှင်အဖွဲ့ခွဲ အဖွဲ့ဝင်စာရင်း (ခ) ဆန္ဒမဲပေးပိုင်ခွင့်ရှိသူဦးရေ (ဂ) နိုင်ငံရေးပါတီများ (ဃ)ရွေးချယ်ခံရသောလွှတ်တော်ကိုယ်စားလှယ်များ	၁၁ ၁၂ ၁၂ ၁၃	
	<b>အခန်း(၆)</b> <b>စီးပွားရေးဆိုင်ရာ အချက်အလက်များ</b>		
၂၁။	စီးပွားရေးဆိုင်ရာ ခြုံငုံသုံးသပ်ချက်	၁၃	

စဉ်	အကြောင်းအရာ	စာမျက်နှာ	
		မှ	ထိ
၂၂။	မြေအသုံးချမှု	၁၄	
၂၃။	<b>ဆည်မြောင်းတာဝန်များနှင့်ဆည်ရေသောက်ဧရိယာ</b> (က) အစိုးရဆည်များ (ခ) ကိုယ့်အားကိုယ်ကိုးဆည်များ (ဂ) မြစ်ရေတင်စီမံကိန်းများ (ဃ) တာဝန်များ/ရေထိန်းတံခါးများ	၁၅ ၁၅ ၁၅ ၁၅	
၂၄။	<b>စိုက်ပျိုးရေးလုပ်ငန်း</b> (က) အဓိကသီးနှံ(၁၀)မျိုး စိုက်ပျိုးထုတ်လုပ်မှု (ခ) နှစ်ရှည်သီးနှံစိုက်ပျိုးမှုအခြေအနေ (ဂ) အခြားဈေးကွက်ဝင်သီးနှံများစိုက်ပျိုးထုတ်လုပ်မှု (ဃ) လယ်ယာသုံးစက်ကိရိယာ သုံးစွဲမှုအခြေအနေ (င) လယ်ယာသုံးထယ်၊ ထွန်နှင့်ကျွဲ၊ နွားကောင်ရေ (စ) ဒေသတွင်းဆန်ဖူလုံမှုရာခိုင်နှုန်း (ဆ) ဒေသတွင်းဆီဖူလုံမှုရာခိုင်နှုန်း	၁၅ ၁၅ ၁၆ ၁၆ ၁၇ ၁၇ ၁၈ ၁၈	
၂၅။	<b>မွေးမြူရေးလုပ်ငန်း</b> (က) မွေးမြူရေးဇုန်များ (ခ) မြို့နယ်မွေးမြူရေး(ကောင်ရေ) (ဂ) မြို့နယ်အသားထုတ်လုပ်မှု(ပိဿာ) (ဃ) မြို့နယ်ကြက်/ဘဲ/ငှက်ထုတ်လုပ်မှု(လုံး) (င) နို့ထွက်ပစ္စည်းထုတ်လုပ်မှု (စ) မြို့နယ်ငါးပုစွန်မွေးမြူမှုအခြေအနေ (ဆ) ရေချို၊ ရေငန်ငါးဖမ်းလုပ်ငန်းမှ အသားထုတ်လုပ်မှု	၁၉ ၁၉ ၁၉ ၂၀ ၂၀ ၂၀ ၂၀	

စဉ်	အကြောင်းအရာ	စာမျက်နှာ	
		မှ	ထိ
၂၆။	<b>စက်မှုလက်မှုလုပ်ငန်း:</b> (က) စက်မှုဇုန်များ (ခ) မြို့နယ်ရှိစက်ရုံများ (ဂ) မြို့နယ်ရှိအလုပ်ရုံများ (ဃ) အိမ်တွင်းစက်မှုလက်မှုလုပ်ငန်းများ	၂၁ ၂၁ ၂၁ ၂၁	
၂၇။	<b>သစ်တောလုပ်ငန်းဆောင်ရွက်မှုအခြေအနေ</b> (က) သစ်တောများ (ခ) စီးပွားဖြစ်သစ်တောစိုက်ခင်း (ဂ) သစ်ထုတ်လုပ်မှု (ဃ) သစ်တောထွက်ပစ္စည်းများ	၂၂ ၂၂ ၂၂ ၂၃	
၂၈။	<b>တွင်းထွက်ပစ္စည်းထုတ်လုပ်မှုလုပ်ငန်း:</b> (က) ဓာတ်သတ္တုတူးဖော်ထုတ်လုပ်မှု (ခ) ကျောက်မျက်တူးဖော်ထုတ်လုပ်မှု	၂၃ ၂၄	
၂၉။	<b>စွမ်းအင်နှင့်လျှပ်စစ်ကဏ္ဍ</b> (က) ရေနံထုတ်လုပ်မှု (ခ) ရေနံချက်စက်ရုံ	၂၄ ၂၄	
၃၀။	<b>ပို့ဆောင်ရေးနှင့်လမ်းပန်းဆက်သွယ်ရေးလုပ်ငန်း:</b> (က) လေကြောင်းလမ်း (ခ) ရေကြောင်းလမ်း (ဂ) ရထားလမ်းနှင့်ဘူတာရုံများ (ဃ) ကားဂိတ်များ	၂၅ ၂၅ ၂၅ ၂၆	

စဉ်	အကြောင်းအရာ	စာမျက်နှာ	
		မှ	ထိ
၃၁။	ပြည်သူ့ဆောက်လုပ်ရေးလုပ်ငန်းများ (က) ကားလမ်းများ (ခ) မြို့နယ်ချင်းဆက်လမ်းများ (ဂ) တံတားများ (ဃ) လမ်း၊ တံတားသုံးစက်ကိရိယာများ (င) လမ်း၊ တံတားအသုံးပြုခကောက်ခံသည့်လုပ်ငန်း	၂၆ ၂၇ ၂၇ ၂၇ ၂၇	
၃၂။	ဟိုတယ်နှင့်ခရီးသွားလုပ်ငန်း (က) ဟိုတယ် (ခ) မိုတယ်၊ အင်း၊ တည်းခိုခန်း	၂၈ ၂၈	
၃၃။	သမဝါယမအသင်းများ	၂၉	
၃၄။	စီးပွားရေးဆိုင်ရာ အခြေခံအဆောက်အဦများ (က) ကုမ္ပဏီ၊ ကုန်စည်ဒိုင်၊ ပွဲရုံ၊ ဈေးနှင့်ကုန်တိုက်များ (ခ) ဘဏ်များ (ဂ) စတိုးဆိုင်နှင့်အရောင်းဆိုင်များ	၂၉ ၂၉ ၃၀	
၃၅။	စည်ပင်သာယာရေးလုပ်ငန်းများ (က) ဈေးလုပ်ငန်း (ခ) သောက်သုံးရေရရှိရေးလုပ်ငန်း (ဂ) သန့်ရှင်းရေးလုပ်ငန်း (ဃ) လမ်း၊ တံတားလုပ်ငန်း	၃၁ ၃၁ ၃၁ ၃၂	
၃၆။	ပုံနှိပ်လုပ်ငန်းနှင့် မီဒီယာလုပ်ငန်းများ (က) ပုံနှိပ်လုပ်ငန်းနှင့် တေးသံသွင်း၊ ဗွီဒီယို (ခ) မီဒီယာလုပ်ငန်းများ	၃၃ ၃၃	

စဉ်	အကြောင်းအရာ	စာမျက်နှာ	
		မှ	ထိ
၃၇။	ပြည်တွင်း အသားတင်ထုတ်လုပ်မှုနှင့်ဝန်ဆောင်မှု တန်ဖိုး	၃၃	
၃၈။	လူတစ်ဦးချင်းဝင်ငွေ	၃၃	
၃၉။	အသက်မွေးဝမ်းကြောင်းလုပ်ငန်းအလိုက် အလုပ်လုပ်သူဦးရေ	၃၄	
၄၀။	အလုပ်လုပ်နိုင်သူဦးရေနှင့် အလုပ်လက်မဲ့ဦးရေ	၃၄	
	<b>အခန်း(၇) လူမှုရေးဆိုင်ရာ အချက်အလက်များ</b>		
၄၁။	ပညာရေးကဏ္ဍ (က) အဆင့်မြင့်ပညာ (ခ) အခြေခံပညာ (ဂ) မူလတန်းကြိုကျောင်း (ဃ) ဘုန်းတော်ကြီးသင်ပညာရေးကျောင်း (င) ကျောင်းနေအရွယ်ကလေးများ ကျောင်းအပ်နှံမှု (စ) တက္ကသိုလ်ဝင်တန်းအောင်မြင်မှု (ဆ) စာတတ်မြောက်မှု ရာခိုင်နှုန်း (ဇ) သင်ကြားမှု သင်ယူမှုအထောက်အကူပြုစာသင်ခန်းများဖွင့်လှစ်နိုင်မှု (ဈ) စာကြည့်တိုက်များဖွင့်လှစ်နိုင်မှု	၃၅ ၃၇ ၃၈ ၃၈ ၃၈ ၃၉ ၃၉ ၄၀ ၄၁	၃၇       ၅၅
၄၂။	ကျန်းမာရေးကဏ္ဍ (က) ဆေးရုံများ (ခ) ဆေးပေးခန်းများ	၄၁ ၄၁	

စဉ်	အကြောင်းအရာ	စာမျက်နှာ	
		မှ	ထိ
	(ဂ) ကျေးလက်ကျန်းမာရေးဌာန/ဌာနခွဲ (ဃ) ကျန်းမာရေးစောင့်ရှောက်မှု (င) ဒေသတွင်း အများဆုံးဖြစ်တတ်သောရောဂါများ (စ) HIV/ AIDS-ရောဂါ ဖြစ်ပွား/ သေဆုံးဦးရေ (ဆ) ကျန်းမာရေးဆိုင်ရာ အညွှန်းကိန်းများ	၄၂ ၄၄ ၄၄ ၄၄ ၄၅	၄၃
၄၃။	လူမှုရေးအသင်းအဖွဲ့များ (က) INGO (ခ) NGO (ဦးရေ) (ဂ) အသင်းအဖွဲ့များ	၄၅ ၄၅ ၄၆	
၄၄။	အားကစားနှင့်ပျော်ဖြေရေးလုပ်ငန်းများ	၄၆	
	အခန်း(၈) ဘာသာရေးဆိုင်ရာအချက်အလက်များ		
	ဗုဒ္ဓဘာသာဆိုင်ရာအဆောက်အဦများနှင့်သာသနာဝင် ပုဂ္ဂိုလ်များ (က) သာသနိကအဆောက်အဦများ (ခ) ရဟန်းသံဃာနှင့်သီလရှင်များ (ဂ) ထင်ရှားသည့်ဘုရား၊စေတီ၊ပုထိုးများ (ဃ) ထင်ရှားသည့်ဘုန်းတော်ကြီးကျောင်းများ	၄၇ ၄၇ ၄၈ ၄၈	
၄၆။	အခြားဘာသာရေးအဆောက်အဦများ	၄၈	၄၉
၄၇။	သမိုင်းဝင်ထင်ရှားသောအဆောက်အဦနှင့်နေရာများ	၄၉	
	အခန်း(၉) ဒေသဖွံ့ဖြိုးရေးဆိုင်ရာအချက်အလက်များ		



စဉ်	အကြောင်းအရာ	စာမျက်နှာ	
		မှ	ထိ
၄၈။	ဒေသဖွံ့ဖြိုးရေးလုပ်ငန်းများဆောင်ရွက်နိုင်မှုအခြေအနေ	၅၀	၅၄
	(က) ကျေးလက်ဒေသဖွံ့ဖြိုးတိုးတက်ရေးဦးစီးဌာနမှ ဆောင်ရွက်သည့်လုပ်ငန်းများ		
	(ခ) အစိုးရနှင့်ပြည်သူ့ဆောင်ရွက်သည့်ဒေသဖွံ့ဖြိုးရေးလုပ်ငန်းများ	၅၄	
၄၉။	မြို့ပြစီမံကိန်း (TownPlan) နှစ် (၃၀) အတွက်မြေအသုံးချမှုဆိုင်ရာလျာထားမှု	၅၄	
	<b>အခန်း (၁၁)</b> <b>အထွေထွေ</b>		
၅၀။	အခြားတင်ပြလိုသောအချက်များ	၅၅	
၅၁။	နိဂုံး	၅၅	



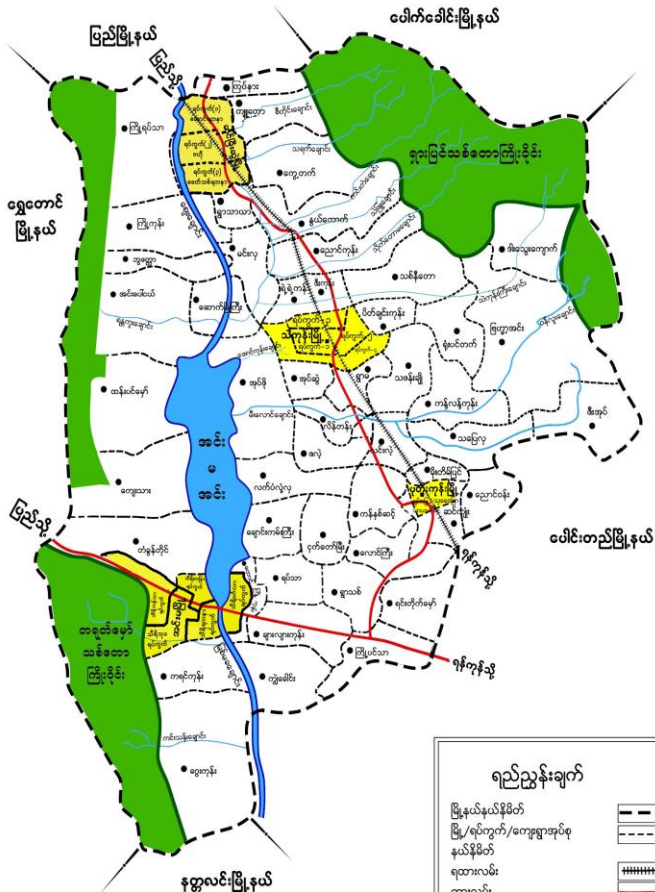
# သဲကုန်းမြို့နယ် ၊ မြို့/ရပ်ကွက်/ကျေးရွာအုပ်စု အခြေပြမြေပုံ

N



သဲကုန်းမြို့နယ်

စတေး - ၁၅ လက်မ - ၁ မိုင်

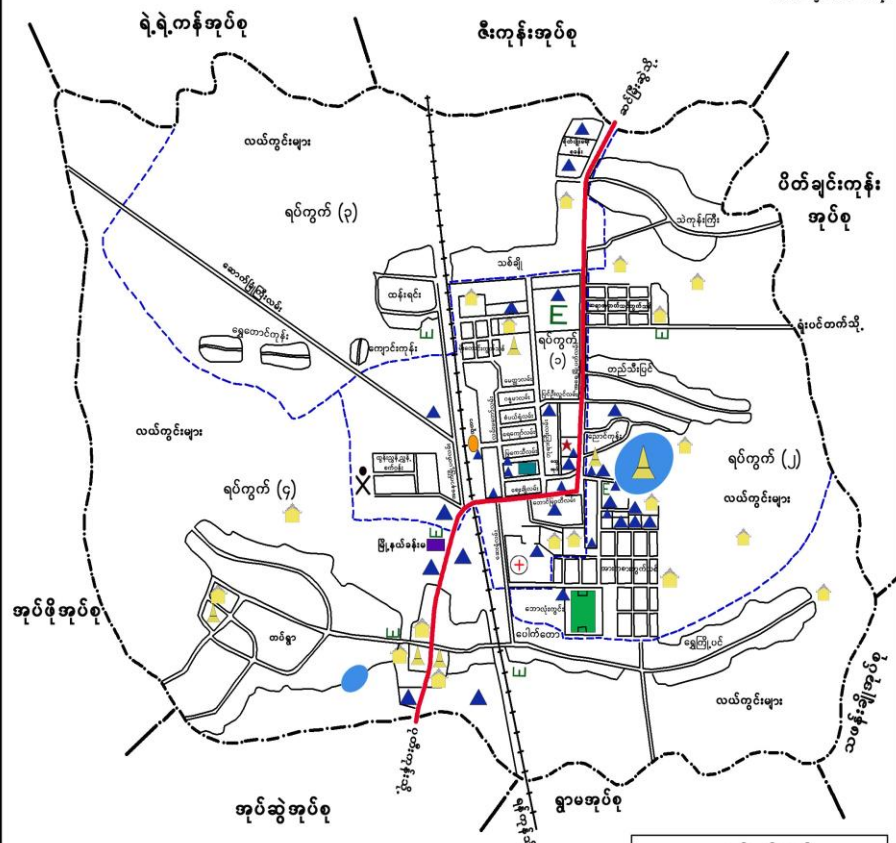


ရည်ညွှန်းချက်	
မြို့နယ်နယ်နိမိတ်	-----
မြို့/ရပ်ကွက်/ကျေးရွာအုပ်စုနယ်နိမိတ်	-----
ရထားလမ်း	+++++
တားလမ်း	====
မြစ်/ချောင်း	~~~~~
သစ်တောကြီးရိုင်း	~~~~~
ရပ်ကွက်/ကျေးရွာအုပ်စုမြို့	●/●
	■

# ပဲခူးတိုင်းဒေသကြီး ၊ ဗြိတိန်ခရိုင် သဲကုန်းမြို့ အကွက်ချမြေပုံ



သဲကုန်းမြို့  
စတင် - ၂၀ ဇူလိုင် - ၀၀ ခုနှစ်

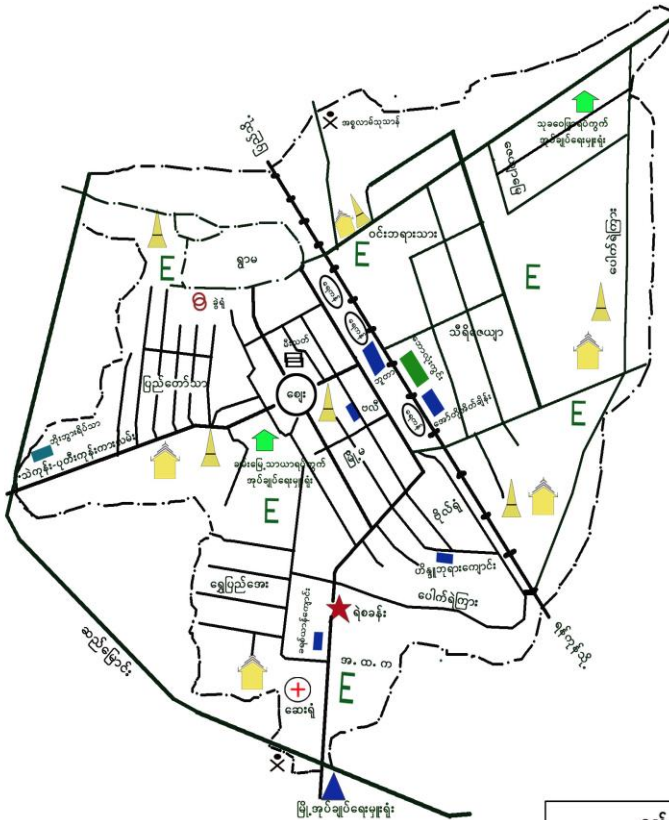


# သဲကုန်းမြို့နယ် ၊ ပုသိမ်ကုန်းမြို့ အခြေပြမြေပုံ

N



၁ လက်မ = ၁ မိုင်



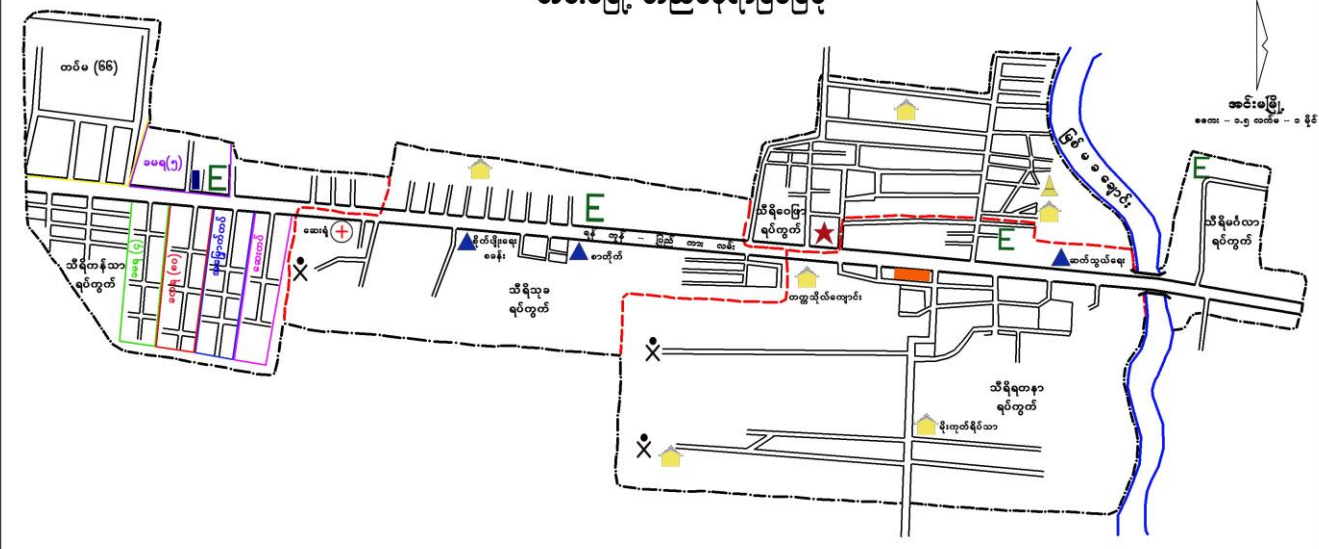
## ရည်ညွှန်းချက်

နယ်နိမိတ်	— — — — —
တားလမ်း	====
ရထားလမ်း	++++
အုပ်ချုပ်ရေးဌာန	🏠
ဌာနဆိုင်ရာ အဆောက်အအုံများ	📍
ရဲစခန်း	★
စာသင်ကျောင်း	E
ကျန်းမာရေး	⊕
စေတီ	🏛️
ဘုန်းကြီးကျောင်း	🏠
သုသာန်	☠️

# အင်းမမြို့ တည်နေရာပြမြေပုံ

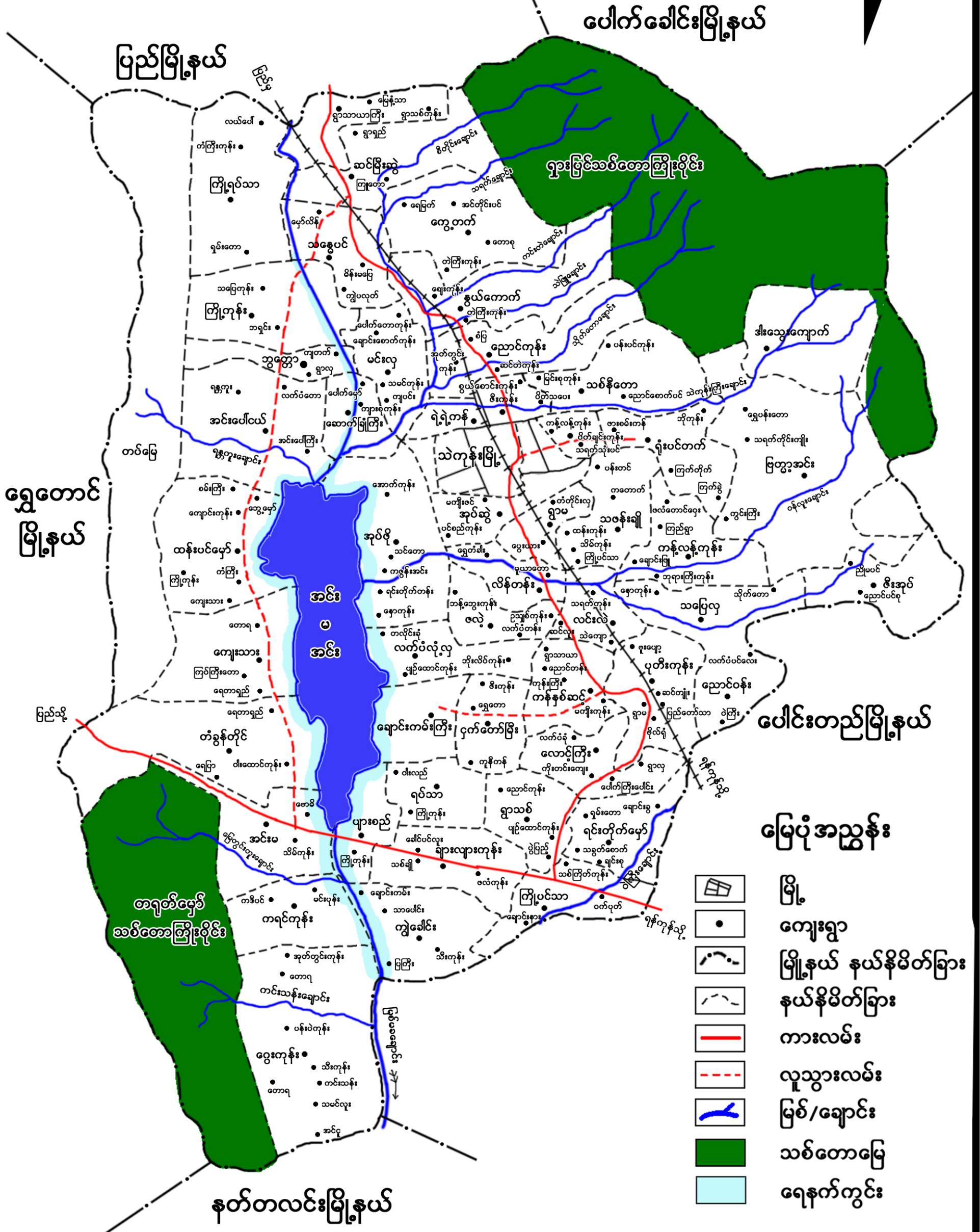
N










အင်းမမြို့  
စကေး - ၁:၅၀၀၀





# ပြည်ခရိုင် ၊ သဲကုန်းမြို့နယ်ချုပ်မြေပုံ



- မြေပုံအညွှန်း**
-  မြို့
  -  ကျေးရွာ
  -  မြို့နယ် နယ်နိမိတ်ခြား
  -  နယ်နိမိတ်ခြား
  -  ကားလမ်း
  -  လူသွားလမ်း
  -  မြစ်/ချောင်း
  -  သစ်တောမြေ
  -  ရေနက်ကွင်း



# သဲကုန်းမြို့နယ်ဒေသဆိုင်ရာအချက်အလက်များ

## အခန်း(၁)

### နိဒါန်းနှင့်ဒေသသမိုင်း

#### နိဒါန်း

၁။ အထွေထွေအုပ်ချုပ်ရေးဦးစီးဌာနသည် ပြည်ထောင်စုအစိုးရအဖွဲ့ရုံး၊ ဝန်ကြီးဌာန အောက်ရှိဌာနတစ်ခုဖြစ်ပြီး တရားဥပဒေစိုးမိုးရေးနှင့် ရပ်ရွာအေးချမ်းသာယာရေး၊ နိုင်ငံတော်အစိုးရ၏ မူဝါဒများ အကောင်အထည်ဖော်ရေး၊ ကောင်းမွန်သောအုပ်ချုပ်ရေးစနစ်ဖော်ဆောင်ရေး၊ ပြည်သူ့ဗဟိုပြုဒေသဖွံ့ဖြိုးရေးလုပ်ငန်းများဆောင်ရွက်ရေး ဟူသော ရည်မှန်းချက်တာဝန်များကို အောင်မြင်အောင်ဆောင်ရွက်လျက်ရှိပါသည်။ အထွေထွေအုပ်ချုပ်ရေးဦးစီးဌာနတွင်တာဝန်ထမ်းဆောင်ကြသည့်အဆင့်ဆင့်သောအရာထမ်း၊ အမှုထမ်းများသည် ရုံးချုပ်အဆင့်မှ အောက်ခြေ ရပ်ကွက်/ကျေးရွာအုပ်စုအဆင့်အထိအထွေထွေအုပ်ချုပ်ရေးဦးစီးဌာနရုံးအသီးသီးတွင် တာဝန်ထမ်းဆောင်ကြရပြီး နိုင်ငံတော်အုပ်ချုပ်ရေး ယန္တရားချောမွေ့စွာ လည်ပတ်ရေးတွင် ပါဝင်ဆောင်ရွက်ခြင်း ၊ ဝန်ကြီးဌာန၏ ရည်မှန်းချက်တာဝန်များ ၊ အခြားဝန်ကြီးဌာနမှပေးအပ်သော တာဝန်များနှင့်ဒေသဆိုင်ရာအစိုးရအဖွဲ့များမှပေးအပ်သောလုပ်ငန်းတာဝန်များကို ကျေပွန်စွာထမ်းဆောင်နေကြရသည်ဖြစ်ရာ ဒေသဆိုင်ရာအချက် အလက်များပြုစုထားရှိခြင်းသည်များစွာအရေးပါလာပါသည်။ ဒေသဆိုင်ရာ အချက်အလက်များ ပြုစုခြင်းဖြင့် မိမိတို့၏လုပ်ငန်းဆောင်ရွက်ရာတွင် အထောက်အကူပြုသကဲ့သို့ အကြီးအကဲများနယ်မြေသို့ကွင်းဆင်းရာတွင်နယ်မြေ၏ အချက်အလက်များကို လွယ်ကူစွာ သိရှိနိုင်မည်ဖြစ်ပါသည်။ ဤစာအုပ်သည် သဲကုန်းမြို့နယ်၏ဒေသဆိုင်ရာ

အချက်အလက်များ (၂၀၁၉ ခုနှစ် ၊ စက်တင်ဘာလထိ) အခြေအနေကို သက်ဆိုင်ရာ ဌာနအသီးသီးမှ ပေးပို့သောကိန်းဂဏန်းများနှင့်အညီ ပြုစု တင်ပြထားခြင်းဖြစ်ပါသည်။

**ဒေသသမိုင်းအကျဉ်း**

၂။ သဲကုန်းမြို့နယ်မှာ သရေခေတ္တရာပြည်မြို့တွင် ဒွတ္တပေါင်မင်းကြီး လက်ထက်စစ်သူကြီး(၇)ဦးအားသရေခေတ္တရာနှင့်အရံမြို့နယ်များတည်ရန် မိန့်ဆိုခဲ့ရာမဟာစစ်သူကြီး (မိုးကုတ်တိုက်)သည် သဲကုန်းမြို့ ကောလသိင်္ဂီ စစ်သူကြီး(ကာလသိင်္ဂီတိုက်)သည်ကန့်လန့်ကုန်း(ပုတီးကုန်း)စလင်္ကာစစ်သူကြီး (စလင်္ကာသူတိုက်)သည်ဆင်မြီးဆွဲ ၊ မဟာဗိုလ်စစ်သူကြီး(မဟာဗိုလ်တိုက်) သည် အင်းမမြို့တို့ကို အရံမြို့များအဖြစ် တည်ခဲ့ရာတွင် မိုးကုတ်တိုက် (တောင်မင်းညို)ကစစ်ပြု၍ ပျက်ဆီးခဲ့ကြောင်းနှင့် အင်္ဂလိပ်အစိုးရလက်ထက် ၁၈၈၇ ခုနှစ် ၊မေလ ( ၁ ) ရက်နေ့တွင် ရန်ကုန်-ပြည် မီးရထားလမ်းဖောက် လုပ်ခဲ့ပြီး မီးရထားသွားလာသည့် အချိန်မှစ၍ မြို့ပြအုပ်ချုပ်ရေးအတွက် မြို့ပိုင်ရုံးစိုက်ချိန်မှ စတင်၍ သဲကုန်း ၊ ပုတီးကုန်း ၊ အင်းမ ၊ ဆင်မြီးဆွဲ တိုက်နယ်များပါဝင်သော သဲကုန်းမြို့နယ်ကို သတ်မှတ်ခဲ့ခြင်းဖြစ်ပါသည်။ ပြည်ထဲရေးနှင့်သာသနာရေးဝန်ကြီးဌာန (အထွေထွေအုပ်ချုပ်ရေးဦးစီးဌာန) ၏ (၂၄. ၆ .၇၂) ရက်စွဲပါအမိန့်ကြော်ငြာစာအမှတ် ၊ (၁၀၃/၂၄/စိတ် ၁) အရ ၁၉၇၀ခုနှစ် ၊ မြို့ပိုင်ဦးသိန်းတင်နှင့်လက်ထက် မြို့ပိုင်များအုပ်ချုပ်မှုဆိုင်ရာ

ဆောင်ရွက်ခဲ့ပြီး မြို့ပိုင်ဦးမန်းညွန့်မောင် လက်ထက်မှစ၍ မြို့နယ်အုပ်ချုပ်ရေးမှူးအဖြစ်အသွင်ပြောင်းကာ ယခု ဦးရေစဉ်း(ပ/၅၅၅၂)လက်ထက်အထိ အုပ်ချုပ်မှုဆိုင်ရာများကို ဆောင်ရွက်လျက်ရှိပါသည်။

**အခန်း(၂)  
ပထဝီဝင် အနေအထား**

**တည်နေရာနှင့်အကျယ်အဝန်း**

၃။ သဲကုန်းမြို့နယ်သည် မြောက်လတ္တီတွဒ် ၁၇ ဒီဂရီ ၂၅ မိနစ်(-) စက္ကန့် မှ ၁၈ ဒီဂရီ ၄၅ မိနစ်(-) စက္ကန့် နှင့် အရှေ့လောင်ဂျီတွဒ် ၉၅ ဒီဂရီ ၁၇မိနစ် (-) စက္ကန့်မှ ၉၅ ဒီဂရီ ၃၅မိနစ် (-) စက္ကန့် အကြားတည်ရှိပါသည်။အရှေ့မှအနောက်သို့(၁၇)မိုင်နှင့်တောင်မှမြောက်သို့(၂၃)မိုင်ရှည်လျားပါသည်။ ပင်လယ်ရေမျက်ပြင်အထက် (၁၀၃.၀၆) ပေတွင် တည်ရှိပါသည်။ မြို့နယ် ၊ မြို့နယ်ခွဲနှင့်မြို့၏ ဧရိယာအကျယ်အဝန်းမှာ အောက်ပါအတိုင်း ဖြစ်ပါသည်-

စဉ်	မြို့အမည်	မြို့ဧရိယာ စတုရန်းမိုင်	ကျေးရွာအုပ်စု ဧရိယာစတုရန်းမိုင်	မြို့နယ်ဧရိယာ စတုရန်းမိုင်
၁	သဲကုန်း	၆.၁၅	၂၈၆.၃၉	၂၉၂.၅၄
၂	ပုတီးကုန်း	၀.၇၈		
၃	အင်းမ	၃.၁၅		
၄	ဆင်မြီးဆွဲ	၃.၄၀		
<b>မြို့နယ်ချုပ်</b>		<b>၁၃.၄၈</b>	<b>၂၈၆.၃၉</b>	<b>၂၉၂.၅၄</b>

**နယ်နိမိတ်**

၄။ သဲကုန်းမြို့နယ်၏ အရှေ့ဘက်တွင် ပေါက်ခေါင်းမြို့နယ်နှင့် ပေါင်း တည်မြို့နယ် ၊ အနောက်ဘက်တွင် ရွှေတောင်မြို့နယ် ၊ တောင်ဘက်တွင် ပေါင်းတည်မြို့နယ်နှင့် နတ္ထလင်းမြို့နယ် ၊ မြောက်ဘက်တွင် ပြည်မြို့နယ် တို့နှင့် နယ်နိမိတ်ချင်း ထိစပ်လျက်ရှိပါသည်။

**မြေမျက်နှာသွင်ပြင်**

၅။ သဲကုန်းမြို့နယ်၏ အရှေ့ဘက်နှင့်အနောက်ဘက်တို့တွင် တောင်စွယ် တောင်တန်းများတည်ရှိပြီး အလယ်ပိုင်းတွင် မြေပြန့်လွင်ပြင်များ တည်ရှိ ကာတောင်ဘက်အနိမ့်ပိုင်းတွင် **အင်းမအင်း** တည်ရှိပါသည်။

**ရေဆင်း**

၆။ သဲကုန်းမြို့နယ်တွင် ဈေးချောင်း ၊ သဲကုန်းကြီးချောင်းနှင့် ဝက်ပုတ် ချောင်းတို့မှ တောင်မှမြောက်သို့ စီးဆင်းပြီး မြစ်မခချောင်းမှာ မြောက်မှ တောင်သို့(၆) မိုင်ခန့် ဖြတ်သန်းစီးဆင်းပါသည်။ သဘော / စက်လှေများ ဝင်ထွက်သွားလာနိုင်ခြင်းမရှိပါ။

**ပင်လယ်ရေမျက်နှာပြင်အထက်အမြင့်**

၇။ သဲကုန်းမြို့နယ်သည် ပင်လယ်ရေမျက်နှာပြင်အထက်(၁၀၃.၀၆)ပေ တွင်တည်ရှိပါသည်။

**အခန်း(၃)**

**ရာသီဥတုနှင့် သဘာဝပတ်ဝန်းကျင်**

**ရာသီဥတု**

၈။ သဲကုန်းမြို့နယ်သည် ပူအိုက်စွတ်စိုသောရာသီဥတုရှိပြီး ၊ အမြင့်ဆုံး အပူချိန် (၃၈.၀၅C) နှင့် အနိမ့်ဆုံးအပူချိန်မှာ (၁၉.၆၂C) ဖြစ်ပါသည်။ နှစ် အလိုက် ဖြစ်ပေါ်ခဲ့သော မိုးရေချိန်နှင့်အပူချိန်ကို အောက်ဖော်ပြပါအတိုင်း တင်ပြအပ်ပါသည်-

စဉ်	ခုနှစ်	မိုးရေချိန်		အပူချိန်	
		မိုးရွာရက်	စုစုပေါင်း မိုးရေချိန် (လက်မ)	နေရာသီ (.C)	ဆောင်းရာသီ (.C)
				အမြင့်ဆုံး	အနိမ့်ဆုံး
၁	၂၀၁၆-၂၀၁၇	၉၃	၇၄.၉၇	၃၈.၀၅	၂၂.၄၆
၂	၂၀၁၇-၂၀၁၈	၁၀၁	၀.၄၉	၃၅.၃၈	၁၉.၆၂
၃	၂၀၁၈-၂၀၁၉	၆၂	၄၄.၀၃	၃၆.၄၀	-

### သဘာဝပေါက်ပင်များ

၉။ သဲကုန်းမြို့နယ်အတွင်း ပေါက်ရောက်သည့် သဘာဝပေါက်ပင်များမှာ ကျွန်း ၊ ပျဉ်းကတိုး ၊ သစ်ရာပင်များပေါက်ရောက်ပြီး ရှားပါးဆေးဘက် ဝင်ဖြစ်သည့် ဘုမ္မရာဇာနှင့်အခြားသစ်ဝါးများမှာ သက္ကယ်၊ ဓနိ ၊ ဝါးပင်များ ပေါက်ရောက်ပါသည်။

### တောရိုင်းတိရစ္ဆာန်များ

၁၀။ သဲကုန်းမြို့နယ်တွင် တွေ့ရှိရသော တောရိုင်းတိရစ္ဆာန်များမှာ တောဝက် ၊ ဂျီ ၊ တောခွေး ၊ တောကြောင် ၊ ဖွတ် ၊ သင်းခွေချပ် စသည် တို့ရှိပါ သည်။

### သဘာဝပတ်ဝန်းကျင်လက်ရှိအခြေနေ

၁၁။ သဲကုန်းမြို့နယ်၏လက်ရှိသဘာဝပတ်ဝန်းကျင်အခြေအနေမှာ သစ်တောဖုံးလွှမ်းမှု (၃၄.၂၁%) ရှိပါသည်။ ၎င်းအနက်မှ ကြိုးဝိုင်းသစ်တော ဖုံးလွှမ်းမှုမှာ (၁၉.၀၃%) ဖြစ်ပြီး ကြိုးပြင်ကာကွယ်တောဖုံးလွှမ်းမှု မရှိပါ။

**သဘာဝပတ်ဝန်းကျင်ထိန်းသိမ်းရေးလုပ်ငန်းများ**

၁၂။ သဲကုန်းမြို့နယ်သည် သဘာဝပတ်ဝန်းကျင်ထိန်းသိမ်းရေးလုပ်ငန်းများအတွက်ကြိုးဝိုင်းတော (၃၆၅၀၂) ဧက ၊ ကြိုးပြင်တော (-) ဧကထိန်းသိမ်းလျက်ရှိပါသည်။ သစ်တောစိုက်ခင်း တည်ထောင်နိုင်မှုမှာ ပုဂ္ဂလိကကျွန်းစိုက်ခင်း (-)ဧက ၊သစ်မာ(၂၄၅)ဧက၊ ကျေးရွာထင်းစိုက်ခင်း (-) ဧက ဖြစ်ပါသည်။

**သဘာဝဘေးအန္တရာယ်ကျရောက်မှု**

၁၃။ သဲကုန်းမြို့နယ်သည် အပူပိုင်းအတွင်းတွင် တည်ရှိသဖြင့် သဘာဝဘေးအန္တရာယ်ကျရောက်လေ့ရှိပါသည်။ သဲကုန်းမြို့နယ်အတွင်း မြစ်ရေစီးဆင်းမှုမရှိပါ။ သဲကုန်းမြို့နယ်အတွင်း သဘာဝဘေးအန္တရာယ်ကျရောက်မှုမှာ ၂၀၁၈ ခုနှစ်တွင် မီးဘေး(၁)ကြိမ်၊ လေဘေး(၆)ကြိမ် နှင့် ၂၀၁၉ ခုနှစ်တွင် မီးဘေး(၁)ကြိမ် ၊ လေဘေး(၁၁)ကြိမ် ရင်ဆိုင်ကြုံတွေ့ခဲ့ရပြီး ပျက်စီးဆုံးရှုံးမှုမှာအောက်ပါအတိုင်းဖြစ်ပါသည် -

စဉ်	အမျိုး အစား	ဖြစ်ပွားကြိမ်	သေ/ပျောက်ဦးရေ	အဆောက်အဦးပျက်စီးမှု	ဆုံးရှုံးမှုတန်ဖိုး (ကျပ်သန်း)
၁	မုန်တိုင်းဘေး				
၂	လေဘေး	၁၇		၄၉၅	၈၇.၆၄၆
၃	ဆူနာမီဘေး				
၄	ငလျင်ဘေး				
၅	ရေဘေး				
၆	မီးဘေး	၂		၃	၀.၂၃
၇	မိုးကြိုးဘေး	၁	၁		
<b>ပေါင်း</b>		<b>၂၀</b>	<b>၁</b>	<b>၄၉၈</b>	<b>၈၇.၈၇၆</b>

**အခန်း(၄)**

**လူဦးရေဆိုင်ရာအချက်အလက်များ**

**နေထိုင်သည့်တိုင်းရင်းသားလူမျိုးစုများ**

၁၄။ သဲကုန်းမြို့နယ်တွင် နေထိုင်ကြသော လူမျိုးစုများမှာ အောက်ပါ အတိုင်းဖြစ်ပါသည် -

စဉ်	လူမျိုး	နေထိုင်သည့် ဦးရေ	မြို့နယ်လူဦးရေ	မြို့နယ်လူဦးရေ၏ ရာခိုင်နှုန်း
၁	ကချင်	၁	၁၃၁၀၇၃	၀.၀၀၀၇
၂	ကယား	-	-	-
၃	ကရင်	၁၄၇၈	၁၃၁၀၇၃	၁.၁၂
၄	ချင်း	၁	၁၃၁၀၇၃	၀.၀၀၀၇
၅	မွန်	၁	၁၃၁၀၇၃	၀.၀၀၀၇
၆	ဗမာ	၁၂၉၁၈၀	၁၃၁၀၇၃	၉၈.၅၅
၇	ရခိုင်	၂	၁၃၁၀၇၃	၀.၀၀၂
၈	ရှမ်း	၄	၁၃၁၀၇၃	၀.၀၀၃
<b>မြို့နယ်ချုပ်</b>		<b>၁၃၀၆၆၇</b>	<b>၁၃၁၀၇၃</b>	<b>၉၉.၇၀</b>

# ကန့်သတ် ၈

## အိမ်ခြေ၊ အိမ်ထောင်စု၊ လူဦးရေ

၁၅။ သဲကုန်းမြို့နယ်၏ ၂၀၁၉ ခုနှစ် ၊ စက်တင်ဘာလအထိ လူဦးရေမှာ အောက်ပါ အတိုင်းဖြစ်ပါသည်-

### (က) အိမ်ခြေ/အိမ်ထောင်စု

စဉ်	အကြောင်းအရာ	အိမ်ခြေ	အိမ်ထောင်စု	ရပ်ကွက်	ကျေးရွာအုပ်စု	ကျေးရွာ
၁	မြို့နေ	၈၇၁၅	၈၉၁၃	၁၄	-	-
၂	ကျေးလက်နေ	၂၇၁၅၁	၂၈၃၅၆	-	၄၉	၃၀၆
	<b>မြို့နယ်ချုပ်</b>	<b>၃၅၈၆၆</b>	<b>၃၇၂၆၉</b>	<b>၁၄</b>	<b>၄၉</b>	<b>၃၀၆</b>

### (ခ) လူဦးရေ

စဉ်	အကြောင်းအရာ	အသက်(၁၈) နှစ်အထက်			အသက်(၁၈) နှစ်အောက်			စုစုပေါင်း		
		ကျား	မ	ပေါင်း	ကျား	မ	ပေါင်း	ကျား	မ	ပေါင်း
၁	မြို့နေ	၁၁၃၄၃	၁၃၇၄၃	၂၅၀၈၆	၃၇၉၉	၃၅၂၉	၇၃၂၈	၁၅၁၄၂	၁၇၂၇၂	၃၂၄၁၄
၂	ကျေးလက်နေ	၃၆၂၂၅	၄၁၈၁၉	၇၈၀၄၄	၁၀၄၃၇	၁၀၁၇၈	၂၀၆၁၅	၄၆၆၆၂	၅၁၉၉၇	၉၈၆၅၉
	<b>မြို့နယ်ချုပ်</b>	<b>၄၇၅၆၈</b>	<b>၅၅၅၆၂</b>	<b>၁၀၃၁၃၀</b>	<b>၁၄၂၃၆</b>	<b>၁၃၇၀၇</b>	<b>၂၇၉၄၃</b>	<b>၆၁၈၀၄</b>	<b>၆၉၂၆၉</b>	<b>၁၃၁၀၇၃</b>



**လူဦးရေတိုးနှုန်းနှင့်ကျား/မအချိုး**

၁၆။ သဲကုန်းမြို့နယ်၏ ၂၀၁၉ ခုနှစ် ၊ စက်တင်ဘာလကုန်အထိ လူဦးရေတိုးနှုန်းကျား ၊ မ အချိုးမှာ အောက်ပါ အတိုင်းဖြစ်ပါသည်-

**(က) လူဦးရေတိုးနှုန်းနှင့်ကျား/မအချိုး**

စဉ်	မြို့နယ်/ မြို့	ယခင်နှစ် လူဦးရေ	၂၀၁၉ ခုနှစ် လူဦးရေ	တိုးလာ ဦးရေ	တိုးနှု န်း	ကျား/မအချိုး		
						ကျား	မ	အချိုး
၁	သဲကုန်း မြို့နယ်	၁၀၆၃၈၁	၁၀၆၄၄၉	+၆၈	၀.၁	၅၀၃၁၀	၅၆၁၃၉	၁:၂.၁၂
၂	ပုတီးကုန်း မြို့	၈၅၂၄	၈၁၇၃	-၃၅၁	၄.၃	၃၇၉၇	၄၃၇၆	၁:၂.၁၇
၃	အင်းမမြို့	၁၀၅၃၅	၁၀၉၇၆	+၄၄၁	၄.၀	၅၀၉၆	၅၈၈၀	၁:၂.၁၇
၄	ဆင်ခြီးဆွဲ	၅၇၅၁	၅၄၇၅	-၂၇၆	၅.၀	၂၆၀၁	၂၈၇၄	၁:၂.၁၂
<b>မြို့နယ်ချုပ်</b>		<b>၁၃၁၁၉၁</b>	<b>၁၃၁၀၇၃</b>	<b>-၁၁၈</b>	<b>၀.၀၉</b>	<b>၆၁၈၀၄</b>	<b>၆၉၂၆၉</b>	<b>၁:၂.၁၃</b>

**(ခ) မွေးဖွား၊သေဆုံး၊ပြောင်းဝင်၊ပြောင်းထွက်လူဦးရေ**

စဉ်	မြို့နယ်/ မြို့	ယခင်နှစ် လူဦးရေ	မွေးဖွား ဦးရေ	သေဆုံး ဦးရေ	ပြောင်း ဝင် ဦးရေ	ပြောင်း ထွက် ဦးရေ	လက်ရှိ လူဦးရေ
၁	သဲကုန်း မြို့နယ်	၁၀၆၃၈၁	၁၂၅၈	၉၃၀	၂၁၈၇	၂၄၄၇	၁၀၆၄၄၉
၂	ပုတီးကုန်း မြို့	၈၅၂၄	၉၈	၈၆	-	၃၆၃	၈၁၇၃
၃	အင်းမမြို့	၁၀၅၃၅	၁၄၀	၁၁၁	၅၃၆	၁၂၄	၁၀၉၇၆
၄	ဆင်ခြီးဆွဲ	၅၇၅၁	၇၆	၄၈	၆၁	၃၆၅	၅၄၇၅
<b>မြို့နယ်ချုပ်</b>		<b>၁၃၁၁၉၁</b>	<b>၁၅၇၂</b>	<b>၁၁၇၅</b>	<b>၂၇၈၄</b>	<b>၃၂၉၉</b>	<b>၁၃၁၀၇၃</b>

**ကိုးကွယ်သည့်ဘာသာ**

၁၇။ သဲကုန်းမြို့နယ်တွင် နေထိုင်ကြသူများ၏ ကိုးကွယ်သည့် ဘာသာအလိုက် လူဦးရေမှာ အောက်ပါအတိုင်းဖြစ်ပါသည်-

စဉ်	မြို့နယ်/မြို့	ဗုဒ္ဓဘာသာ	ခရစ်ယာန်	ဟိန္ဒူဘာသာ	အစ္စလာမ်ဘာသာ	နတ်	အခြား	ပေါင်း
၁	သဲကုန်းမြို့နယ်	၁၀၆၂၇၉	၃၈	၃၀	၁၀၂	-	-	၁၀၆၄၄၉
၂	ပုတီးကုန်းမြို့	၈၀၁၁	၉	-	၁၅၃	-	-	၈၁၇၃
၃	အင်းမမြို့	၁၀၈၅၇	၄၁	၉	၆၉	-	-	၁၀၉၇၆
၄	ဆင်ခြီးဆွဲ	၅၄၇၃	၂	-	-	-	-	၅၄၇၅
မြို့နယ်ချုပ်		၁၃၀၆၂၀	၉၀	၃၉	၃၂၄	-	-	၁၃၁၀၇၃

**နိုင်ငံခြားသားများနေထိုင်မှု**

၁၈။ သဲကုန်းမြို့နယ်အတွင်း နိုင်ငံခြားသားများ နေထိုင်သူဦးရေမှာ အောက်ပါအတိုင်းဖြစ်ပါသည်-

စဉ်	မြို့နယ်/မြို့	နိုင်ငံခြားသားလူမျိုး	နေထိုင်ဦးရေ	မြို့နယ်လူဦးရေ	မြို့နယ်လူဦးရေ၏ ရာခိုင်နှုန်း
(က)		တရုတ်	၃၁	၁၃၁၀၇၃	၀.၀၂၃
(ခ)		အိန္ဒိယ	၅၁	၁၃၁၀၇၃	၀.၀၄
(ဂ)		ဘင်္ဂလားဒေ့ရှ်	၃၂၄	၁၃၁၀၇၃	၀.၂၅
(ဃ)		အခြား	-	၁၃၁၀၇၃	-
မြို့နယ်ချုပ်			၄၀၆	၁၃၁၀၇၃	၀.၃၁

**အခန်း(၅)**

**အုပ်ချုပ်ရေးဆိုင်ရာအချက်အလက်များ**

**အုပ်ချုပ်ရေးနယ်မြေဖွဲ့စည်းမှု**

၁၉။ သဲကုန်းမြို့နယ်၏အုပ်ချုပ်ရေးနယ်မြေဖွဲ့စည်းမှုမှာအောက်ပါအတိုင်းဖြစ်ပါသည်-

စဉ်	မြို့နယ်	မြို့	ရပ်ကွက်	ကျေးရွာအုပ်စု	ကျေးရွာ
၁	၁	၃	၁၄	၄၉	၃၀၆
မြို့နယ်ချုပ်		၃	၁၄	၄၉	၃၀၆

**ရွေးကောက်ပွဲဆိုင်ရာကိစ္စရပ်များ**

၂၀။ သဲကုန်းမြို့နယ်၏ ရွေးကောက်ပွဲဆိုင်ရာ ကိစ္စရပ်များအား အောက်ပါအတိုင်းဖော်ပြအပ်ပါသည်-

**(က) မြို့နယ်ရွေးကောက်ပွဲကော်မရှင်အဖွဲ့ခွဲ / အဖွဲ့ဝင်စာရင်း**

စဉ်	အမည်	မြို့မိမြို့ဖ/ဌာန	တာဝန်
၁	ဦးဉာဏ်မြင့်	အများယုံကြည်လေးစားခြင်း ခံရသောပုဂ္ဂိုလ်	ဥက္ကဋ္ဌ
၂	ဦးဌေးလွင်	။	အဖွဲ့ဝင်
၃	ဦးမြင့်ကြည်	။	။
၄	ဦးကျော်ဝင်း	။	။
၅	ဦးကျော်သူ	။	။
၆	ဒေါ်မြင့်ကြည်	။	။
၇	ဦးထွန်းသာလှ	ဒုတိယမြို့နယ်အုပ်ချုပ်ရေးမှူး	။
၈	ဦးနိုင်လင်း	မြို့နယ်ပြန်ကြားရေးနှင့်ပြည်သူ့ ဆက်ဆံရေးဦးစီးဌာန	။
၉	ဦးဝင်းနိုင်ဆွေ	မြို့နယ်စိုက်ပျိုးရေးဦးစီးဌာန	။
၁၀	ဦးမြင့်စိုး	လူဝင်မှုကြီးကြပ်ရေးနှင့် ပြည်သူ့ အင်အားဆိုင်ရာ မြို့နယ်ဦးစီးမှူးရုံး	။

စဉ်	အမည်	မြို့မိမြို့ဖ/ဌာန	တာဝန်
၁၁	ဦးဇော်မြင့်	မြို့နယ်ပညာရေးမှူးရုံး	။
၁၂	Dr.ခွန်မောင်အိုး	မြို့နယ်ပြည့်သူ့ကျန်းမာရေးနှင့် ကုသရေးဦးစီးဌာန	။
၁၃	ဒေါ်ခိုင်ကျော်ကျော်စံ	မြို့နယ်ဥပဒေရုံး	။
၁၄	ဒေါ်မြင့်မြင့်စိန်	မြို့နယ်စာရင်းစစ်ရုံး	။
၁၅	ဦးအေးကျော်	မြို့နယ်စည်ပင်သာယာရေးအဖွဲ့	။
၁၅	ဒေါ်ယုယုခိုင်	မြို့နယ်ရွေးကောက်ပွဲအရာရှိ	အတွင်းရေးမှူး

**(ခ) ဆန္ဒမဲပေးပိုင်ခွင့်ရှိသူဦးရေ**

စဉ်	မြို့နယ်	ကျား	မ	ပေါင်း
၁	သဲကုန်း	၄၇၅၆၈	၅၅၅၆၂	၁၀၃၁၃၀

**(ဂ) နိုင်ငံရေးပါတီများ**

စဉ်	ပါတီအမည်	ဥက္ကဋ္ဌအမည်	အတွင်းရေးမှူးအမည်	ပါတီဝင်အင်အား
၁	ပြည်ထောင်စုကြံ့ခိုင်ရေးနှင့်ဖွံ့ဖြိုးရေးပါတီ	ဒေါ်ဥမ္မာမိုးမိုးဇော်	ဦးရဲလင်းအောင်	၅၇၅
၂	အမျိုးသားဒီမိုကရေစီအဖွဲ့ချုပ်ပါတီ	ဦးအောင်သန်း	ဦးဇော်လင်းထိုက်	၄၆၁၈
၃	တိုင်းရင်းသားစည်းလုံးညီညွတ်ရေးပါတီ	ဦးမြစိုး	ဦးကျော်နိုင်	၈၀၇
၄	၈၈ မျိုးဆက်ကျောင်းသားလူငယ်များပါတီ	ဦးဝင်းတင်	ဦးအောင်ဝင်း	၇၀၀၅
၅	ပြည်ထောင်စုမြန်မာနိုင်ငံအမျိုးသားနိုင်ငံရေးအဖွဲ့ချုပ်ပါတီ	ဦးသိန်းဝင်း	ဦးဝင်းအောင်	၇၀၀၅
၆	မြန်မာနိုင်ငံတောင်သူလယ်သမားများဖွံ့ဖြိုးတိုးတက်ရေးပါတီ	ဦးခင်မောင်ဝင်း	ဦးခင်မောင်	၅၇၀
၇	ပြည်သူ့ပါတီ	ဦးခင်မောင်လတ်ထွန်း(ယာယီ)	ဦးမင်းသွင်(ယာယီ)	၂၀၉
၈	ပြည်ထောင်စုကောင်းကျိုးဆောင်ပါတီ	ဦးတင်ဝင်း (မြို့နယ်စည်းရုံးရေးမှူး)	-	၆၀
၉	ညီညွတ်သောဒီမိုကရက်တစ်ပါတီ	ဦးမြစိုး	ဦးကျော်နိုင်	၈၀၇

**(ဃ) ရွေးချယ်ခံရသော လွှတ်တော်ကိုယ်စားလှယ်များ**

စဉ်	လွှတ်တော် ကိုယ်စားလှယ် အမည်	ပါတီ/ တသီးပုဂ္ဂလ အမည်	လွှတ်တော်အမည်
၁	ဦးအောင်သန်း	အမျိုးသားဒီမိုကရေစီအဖွဲ့ချုပ်ပါတီ	ပြည်သူ့လွှတ်တော်
၂	ဦးဇော်နိုင်ဦး	အမျိုးသားဒီမိုကရေစီအဖွဲ့ချုပ်ပါတီ	တိုင်းဒေသကြီးလွှတ်တော် မဲဆန္ဒနယ် အမှတ်(၁)
၃	ဦးဇော်လင်းထိုက်	အမျိုးသားဒီမိုကရေစီအဖွဲ့ချုပ်ပါတီ	တိုင်းဒေသကြီးလွှတ်တော် မဲဆန္ဒနယ် အမှတ်(၂)
၄	ဦးအေးချို	အမျိုးသားဒီမိုကရေစီအဖွဲ့ချုပ်ပါတီ	အမျိုးသားလွှတ်တော်

**အခန်း(၆)**

**စီးပွားရေးဆိုင်ရာအချက်အလက်**

**စီးပွားရေးဆိုင်ရာခြုံငုံသုံးသပ်ချက်**

၂၁။ သဲကုန်းမြို့နယ်သည် ပဲခူးတိုင်းဒေသကြီးအတွင်း တည်ရှိပြီး စီးပွားရေးအရ အချက်အခြာကျသော / စီးပွားရေးဖွံ့ဖြိုးတိုးတက်မှု နှေးကွေးသော မြို့နယ်တစ်ခုဖြစ်ပါသည်။ မြို့နယ်အတွင်းရှိ ဒေသခံ ပြည်သူ့လူထုသည် စိုက်ပျိုးရေးလုပ်ငန်းကို အဓိကထားလုပ်ကိုင် ဆောင်ရွက်ကြပါသည်။ သဲကုန်းမြို့နယ်သည် ရန်ကုန်-ပြည်မီးရထား လမ်း၊ဝက်ပုတ်-ပေါင်းတလည်ကားလမ်းပေါ်တွင်တည်ရှိ၍ လမ်းပန်း ဆက်သွယ်ရေးကောင်းမွန်သော မြို့နယ်ဖြစ်ပါသည်။ မြို့နယ်၏ အဓိကထွက်ကုန်မှာ စပါးဖြစ်ပြီး မန္တလေးတိုင်းဒေသကြီးနှင့် မကွေး တိုင်းဒေသကြီးသို့ အများဆုံးတင်ပို့ရောင်းချပါသည်။

**မြေအသုံးချမှု**

၂၂။ သဲကုန်းမြို့နယ်၏ မြေအမျိုးအစားအလိုက် အသုံးချထားသည့်ဧကအား အောက်ပါအတိုင်းဖော်ပြအပ်ပါသည်-

စဉ်	မြေအမျိုးအစား	ဧရိယာ(ဧက)
၁	အသားတင်စိုက်ပျိုးမြေဧရိယာပေါင်း	၉၉၀၂၆
	(က) လယ်မြေဧရိယာ	၈၅၀၃၅
	(ခ) ယာမြေ	၁၀၇၈၆
	(ဂ) ကိုင်း/ကျွန်းမြေ	၁၁၃
	(ဃ) ဥယျာဉ်မြေ	၃၀၉၂
	(င) ဓနိ	-
၂	လှုပ်ထားမြေဧရိယာပေါင်း	-
	(က) လယ်မြေဧရိယာ	-
	(ခ) ယာမြေ	-
	(ဂ) ကိုင်း/ကျွန်းမြေ	-
	(ဃ) ဥယျာဉ်မြေ	-
	(င) ဓနိ	-
၃	စားကျက်မြေ	၂၁၃
၄	စက်မှုလုပ်ငန်းသုံးမြေ	၉၃
၅	မြို့မြေ	၁၀၁၅
၆	ရွာမြေ	၆၇၆၈
၇	အခြားမြေ	၂၈၅၉၁
၈	ကြိုးဝိုင်း/ကြိုးပြင်ကာကွယ်တော ဧရိယာ	၃၆၄၉၉
၉	တောရိုင်း	-
၁၀	မြေရိုင်း	-
၁၁	စိုက်ပျိုးခြင်းမပြုနိုင်သောဧရိယာ	၁၉၇၁၂
	စုစုပေါင်း	၁၉၁၉၁၇

**ဆည်မြောင်းတာဝန်များနှင့် ဆည်ရေသောက်ဧရိယာ**

၂၃။ သဲကုန်းမြို့နယ်ရှိ ဆည်မြောင်းတာဝန်များနှင့် ဆည်ရေသောက်ဧရိယာမှာ အောက်ပါအတိုင်းဖော်ပြအပ်ပါသည်-

- (က) ကိုယ့်အားကိုယ်ကိုးဆည်များ  
မရှိပါ။
- (ခ) မြစ်ရေတင်စီမံကိန်းများ  
မရှိပါ။
- (ဂ) တာဝန်များ/ရေထိန်းတံခါး  
မရှိပါ။

**စိုက်ပျိုးရေးလုပ်ငန်း**

၂၄။ သဲကုန်းမြို့နယ်၏ စိုက်ပျိုးရေးလုပ်ငန်း ဆောင်ရွက်နိုင်မှု အခြေအနေမှာ အောက်ပါအတိုင်းဖြစ်ပါသည်-

(က) အဓိကသီးနှံ(၁၀)မျိုး စိုက်ပျိုးထုတ်လုပ်မှု

စဉ်	သီးနှံအမည်	၂၀၁၇-၂၀၁၈ လျာထားဧက		၂၀၁၈-၂၀၁၉ ခုနှစ်			
				စိုက်	ရိတ်	နှုန်း	အထွက် (တင်း)
၁	စပါးပေါင်း	နွေ	၅၄၀၁	၆၉၈၈	၆၉၈၈	၉၀.၁၅	၆၂၉၉၆၈
		မိုး	၈၂၆၂၈	၈၂၆၂၈	-	-	-
၂	မြေပဲ	မိုး	၆၇၅၄	၆၈၂၉	၁၃၈၂	၅၄.၇၁	၇၅၆၀၉
		ဆောင်း	၄၅၅၄	-	-	-	-
၃	နှမ်း	မိုး	၅၈၇၇	၅၈၇၇	၁၃၁၁	၁၀.၂၂	၁၃၃၉၈
		ဆောင်း	၂၃၃၉	-	-	-	-
၄	နေကြာ	-	၅	-	-	-	-
၅	မတ်ပဲ	-	၃၉၁၄၄	-	-	-	-
၆	ပဲတီစိမ်း	မိုး	၄၄၉	၄၄၉	-	-	-
		ဆောင်း	၁၇၇၇၇	-	-	-	-
၇	ပဲစင်းငုံ	-	၁၀၄၉	၁၀၀၁	-	-	-
၈	ဝါ	-	၁၃၅	၁၃၃	-	-	-
၉	ကြံ	-	၃၇၅၅	၂၇၂၂	-	-	-
၁၀	အစေ့ထုတ်ပြောင်း	-	-	-	-	-	-

(ခ) နှစ်ရှည်သီးနှံစိုက်ပျိုးမှုအခြေအနေ

စဉ်	သီးနှံအမည်	စိုက် (ဧက)	ရိတ် (ဧက)	အထွက်နှုန်း (ပိဿာ)	အထွက်ပေါင်း (ပိဿာ)
၁	သရက်	၂၀၇၂	၂၀၇၂	၂၁၂၉၉.၀၀	၄၄၅၁၈၅၂၉
၂	ရှောက်/သံပရာ	၂၇၄	၂၇၄	၉၀၀၀.၀၀	၂၄၆၆၀၀၀
၃	ကျွဲကော/ ရှောက်ချို	၃၂	၃၂	၂၃၅၀.၀၀	၇၅၂၀၀
၄	နာနတ်	၆	၆	၂၅၀၀.၀၀	၁၅၀၀၀
၅	ဩဇာ	၁၃၈၅	၁၃၈၅	၁၀၀၀၀.၀၀	၁၃၈၅၀၀၀၀
၆	သီဟိုဠ်သရက်	၂၃၁၆	၂၃၁၆	၇၅.၀၀	၁၇၃၇၀၀
၇	မန်ကျည်း	၁၄၉၆	၁၄၉၆	၁၂၂၀.၀၀	၁၈၂၅၁၂၀
၈	အခြားသီးပင် စားပင်	၄၁၃	၄၁၃	-	-
မြို့နယ်ချုပ်		၇၉၉၄	၇၉၉၄		၆၂၉၂၃၅၄၉

(ဂ) အခြားဈေးကွက်ဝင်သီးနှံများစိုက်ပျိုးထုတ်လုပ်မှု

စဉ်	သီးနှံအမည်	စိုက်ဧက	ရိတ်ဧက	အထွက်နှုန်း	အထွက်ပေါင်း
၁	ဟင်းသီးဟင်းရွက်	၉၇၇၄	၉၇၇၄	၂၃၇၁.၀၈	၂၃၁၇၄၉၃၆
မြို့နယ်ချုပ်		၉၇၇၄	၉၇၇၄	၂၃၇၁.၀၈	၂၃၁၇၄၉၃၆



(ဃ) လယ်ယာသုံးစက်ကိရိယာ သုံးစွဲမှုအခြေအနေ

စဉ်	အစိုးရ							ပုဂ္ဂလိက						
	လယ် ထွန် စက်	လက် တွန်း ထွန် စက်	မျိုး စေ့ ချ စက်	Combine Harvester	ရိတ် သိမ်း စက်	ချွေလှေ့ စက်	ရေ စုပ် စက်	လယ် ထွန် စက်	လက် တွန်း ထွန် စက်	မျိုး စေ့ ချ စက်	Combine Harvester	ရိတ် သိမ်း စက်	ခေ ပျဉ် လှေ့ စက်	ရေ စုပ်စက်
၁	၂၅	-	-	၄	-	-	-	၁၁၉	၂၃၂၈	-	၂၇	-	၂၃၉	၃၁၅

(င) လယ်ယာသုံးထယ်၊ထွန်နှင့်ကျွဲ၊နွားကောင်ရေ

စဉ်	ထယ်အရေအတွက်	ထွန်အရေအတွက်	ကျွဲ၊နွားကောင်ရေ	နွားကောင်ရေ
၁	၁၃၃၅၇	၁၃၄၈၈	၃၇၁၂၁၃	၆၃၅၈၂

(၈) ဒေသတွင်း ဆန်ဖူလုံမှုရာခိုင်နှုန်း

စဉ်	အကြောင်းအရာ	ရေတွက်ပုံ	၂၀၁၇-၁၈ အမှန်	၂၀၁၈-၁၉ အမှန်	မှတ်ချက်
၁	လူဦးရေ	ဦး	၁၃၁၃၈၅	၁၃၁၀၇၃	
၂	လူတစ်ဦးတစ်နှစ်စားသုံးမှု		-	-	
	-ကျေးလက်နေ	တင်း	၉၈၆၉၄	၁၄၇၉၈၈၅	
	-မြို့နေ	တင်း	၃၂၆၉၁	၃၈၈၉၆၈	
၃	ဝမ်းစာလိုအပ်ချက်	တင်း	၁၈၇၂၇၀၂	၁၈၆၈၈၅၃	
၄	စပါးစိုက်ဧကပေါင်း	ဧက	၈၉၅၄၄	၈၉၅၄၇	
	-အထွက်နှုန်း	တင်း	၇၇.၄၃	၇၉.၅၀	
	-အထွက်တင်း	တင်း	၆၉၃၃၂၇၅	၇၁၁၉၁၄၀	
၅	လာမည့်နှစ်စပါးစိုက်ဧက	ဧက	၈၉၅၄၄	၈၉၅၄၇	
၆	ချန်လှုပ်ရမည့်တင်း	တင်း	၁၇၉၀၈၈	၄၄၇၇၃၅	
၇	အသုံးပြုတင်း	တင်း	၂၃၂၀၄၂၂	၂၃၁၆၅၈၈	
၈	ပိုလျှံမှု	တင်း	၆၄၈၅၅၅၅	၆၆၇၁၄၀၅	
၉	ဝမ်းစာကျန်ရှိမှု	တင်း	၁၇၉၀၈၈	၆၆၇၁၄၀၅	
၁၀	ဖူလုံမှု	%	၂၉၈.၇၉	၃၀၇.၃၁	

(၁၀) ဒေသတွင်းဆီဖူလုံမှုရာခိုင်နှုန်း

စဉ်	အကြောင်းအရာ	ရေတွက်ပုံ	၂၀၁၇-၁၈အမှန်	၂၀၁၈-၁၉ အမှန်	မှတ်ချက်
၁	လူဦးရေ	ဦး	၁၃၁၃၈၅	၁၃၁၀၇၃	
၂	လူတစ်ဦးတစ်နှစ်စားသုံးမှု	ပိဿာ	၆	၆	
	ဝမ်းစာလိုအပ်ချက်	တန်	၁၂၈၇.၀၄	၁၂၈၃.၉၈	
	ဆီထွက်ရှိမှု	မက်တန်	၇၄၃၂၉၅	၇၅၂၄၈၉	
၃	အလေအလွင့်နှင့် အခြား	တင်း	၇၁၅၂	၇၂၆၁၃.၆	
၄	ချန်လှုပ်ရမည့်တင်း	ဧက	၆၈၉၁၂.၅၅	၆၉၂၈၃.၃၈	
	အသုံးပြုမှု	မက်/တန်	၂၄၉၈.၄၂	၂၅၁၈.၄၆	
	လိုအပ်မှု	မက်/တန်	၁၂၁၁.၃၈	၁၂၃၄.၄၈	
၅	ဖူလုံမှု	ရာခိုင်နှုန်း	၁၉၄.၁၂	၁၉၆.၁၄	

**မွေးမြူရေးလုပ်ငန်းများ**

၂၅။ သဲကုန်းမြို့နယ်၏မွေးမြူရေးလုပ်ငန်းဆောင်ရွက်နိုင်မှုအခြေအနေမှာ အောက်ပါအတိုင်းဖြစ်ပါသည်-

(က) မွေးမြူရေးဇုန်များ

မရှိပါ။

(ခ) မြို့နယ်မွေးမြူရေး (ကောင်ရေ)

စဉ်	မြို့နယ်/ မြို့	ခုနှစ်	ကျွဲ	နွား	ဝက်	သိုး/ ဆိတ်	ကြက်	ဆဲ	ငှက်
၁	သဲကုန်း မြို့နယ်	၂၀၁၈- ၂၀၁၉	၂၂၄၈	၁၆၇၀၇	၁၁၄၂၃	၉၅၅	၅၁၄၂၉၀	၅၁၄၄၉	
၂	ပုတီးကုန်း မြို့	၂၀၁၈- ၂၀၁၉	၂၁၇၀	၁၅၇၀၀	၁၂၀၀၀	၉၀၀	၅၀၀၀၀	၅၂၀၀၀	
၃	အင်းမမြို့	၂၀၁၈- ၂၀၁၉	၂၁၇၃	၁၇၃၂၀	၁၃၂၀၀	၁၂၀၀	၅၉၀၀၀၀	၆၅၀၀၀	
၄	ဆင်ဖြိုးဆွဲ	၂၀၁၈- ၂၀၁၉	၂၁၀၀	၁၅၈၉၉	၉၀၆၇	၇၆၆	၉၀၃၆၂၄	၃၈၂၄၆	
<b>မြို့နယ်ချုပ်</b>			<b>၈၆၉၁</b>	<b>၆၅၉၂၆</b>	<b>၄၅၆၉၀</b>	<b>၃၈၂၁</b>	<b>၂၀၅၇၉၁၄</b>	<b>၂၀၆၉၉၅</b>	

(ဂ) မြို့နယ်အသားထုတ်လုပ်မှု (ပိဿာ)

စဉ်	မြို့နယ်/ မြို့	ခုနှစ်	ကျွဲ	နွား	ဝက်	သိုး/ ဆိတ်	ကြက်	ဆဲ	ငှက်
၁	သဲကုန်း မြို့နယ်	၂၀၁၈- ၂၀၁၉	-	၁၁၁၂၂၅	၃၉၈၅၁၄	၂၁၂၀	၅၁၅၈၀၀	၁၃၈၄၃၀	
၂	အင်းမမြို့	၂၀၁၈- ၂၀၁၉	-	၁၁၀၀၀၀	၃၉၈၀၀၀	၂၁၀၀	၆၅၀၀၀၀	၁၂၀၀၀၀	
၃	ပုတီးကုန်း မြို့	၂၀၁၈- ၂၀၁၉	-	၁၀၀၀၀၀	၃၉၅၀၀၀	၂၃၀၀	၅၆၀၀၀၀	၁၃၂၀၀၀	
၄	ဆင်ဖြိုးဆွဲ မြို့	၂၀၁၈- ၂၀၁၉		၁၂၃၆၇၅	၄၀၂၅၄၂	၁၉၆၀	၃၃၅၄၀၀	၁၆၃၂၉၀	
<b>မြို့နယ်ချုပ်</b>			<b>-</b>	<b>၄၄၄၉၀၀</b>	<b>၁၅၉၄၀၅၆</b>	<b>၈၄၈၀</b>	<b>၂၀၆၃၂၀၀</b>	<b>၅၅၃၇၂၀</b>	

(ဃ) မြို့နယ်ကြက်/ဘဲ/ငုံးဥထုတ်လုပ်မှု (လုံး)

စဉ်	မြို့နယ်/မြို့	ခုနှစ်	ကြက်ဥ	ဘဲဥ	ငုံးဥ
၁	သဲကုန်းမြို့နယ်	၂၀၁၈-၂၀၁၉	၆၀၉၁၀၄၀	၁၂၇၃၆၀၈	-
၂	ပုတီးကုန်းမြို့	၂၀၁၈-၂၀၁၉	၆၀၉၁၀၀၀	၁၂၀၀၀၀၀	-
၃	အင်းမမြို့	၂၀၁၈-၂၀၁၉	၇၉၄၀၀၀၀	၂၀၅၀၀၀၀	-
၄	ဆင်ခြီးဆွဲမြို့	၂၀၁၈-၂၀၁၉	၄၂၄၂၁၂၀	၅၇၀၈၂၄	-
<b>မြို့နယ်ချုပ်</b>		၂၀၁၈-၂၀၁၉	<b>၂၄၃၆၄၁၆၀</b>	<b>၅၀၉၄၄၃၂</b>	-

(င) မြို့နယ်နို့ထွက်ပစ္စည်းထုတ်လုပ်မှု

စဉ်	မြို့နယ်/မြို့	ခုနှစ်	နို့စားနွား(ကောင်ရေ)	နို့ထွက်(ပိဿာ)
၁	သဲကုန်းမြို့နယ်	၂၀၁၈-၂၀၁၉	၈၅	၁၃၆၆
၂	ပုတီးကုန်းမြို့	၂၀၁၈-၂၀၁၉	၅၀	၁၃၀၀
၃	အင်းမမြို့	၂၀၁၈-၂၀၁၉	၇၀	၁၄၂၀
၄	ဆင်ခြီးဆွဲမြို့	၂၀၁၈-၂၀၁၉	၅၇	၁၃၇၈
<b>မြို့နယ်ချုပ်</b>		၂၀၁၈-၂၀၁၉	<b>၂၆၂</b>	<b>၅၄၆၄</b>

(စ) မြို့နယ်ငါး၊ ပုစွန်မွေးမြူမှု အခြေအနေ

စဉ်	ခုနှစ်	ငါး			ပုစွန်		
		အရေအတွက် (ကန့်)	ကေ	ထုတ်လုပ်မှု ပိဿာ	အရေအတွက် (ကန့်)	ကေ	ထုတ်လုပ်မှု ပိဿာ
၁	၂၀၁၈-၂၀၁၉	-	-	-	-	-	-

(ဆ) ရေချိုရေငန်ငါးဖမ်းလုပ်ငန်းမှအသားထုတ်မှု(တန်)

စဉ်	ခုနှစ်	ငါး			ပုစွန်		
		လေလံအရေအတွက်	လုပ်ငန်းအရေအတွက်	ထုတ်လုပ်မှု(တန်)	လေလံအရေအတွက်	လုပ်ငန်းအရေအတွက်	ထုတ်လုပ်မှု(တန်)
၁	၂၀၁၈-၂၀၁၉	-	-	-	-	-	-
<b>မြို့နယ်ချုပ်</b>		-	-	-	-	-	-

**စက်မှုလက်မှုလုပ်ငန်း**

၂၆။ သဲကုန်းမြို့နယ်၏ စက်မှုလက်မှုလုပ်ငန်း ဆောင်ရွက်နိုင်မှု အခြေအနေမှာ အောက်ပါအတိုင်းဖြစ်ပါသည်-

(က) စက်မှုဇုန်များ

မရှိပါ။

(ခ) မြို့နယ်ရှိစက်ရုံများ

မရှိပါ။

(ဂ) မြို့နယ်ရှိအလုပ်ရုံများ

မရှိပါ။

(ဃ) အိမ်တွင်းစက်မှုလက်မှုလုပ်ငန်းများ

စဉ်	မြို့နယ်/မြို့	စက်မှုလက်မှုလုပ်ငန်း အမျိုးအစား	အရေ အတွက်	လုပ်သား အင်အား
၁	သဲကုန်းမြို့	စက်ချုပ်လုပ်ငန်း	၂၅	
		ပန်းတိမ်လုပ်ငန်း	၅	
		ပန်းဘဲ	-	
		မုန့်လုပ်ငန်း	၁၁	
		အုန်းဆံကြိုးလုပ်ငန်း	-	
၂	ပုတီးကုန်းမြို့	စက်ချုပ်လုပ်ငန်း	၈	
		ပန်းတိမ်လုပ်ငန်း	၁၁	
		ပန်းဘဲ	၂	
		မုန့်လုပ်ငန်း	၂	
		အုန်းဆံကြိုးလုပ်ငန်း	-	
၃	အင်းမမြို့	စက်ချုပ်လုပ်ငန်း	၂၀	
		ပန်းတိမ်လုပ်ငန်း	၉	
		ပန်းဘဲ	၂	
		မုန့်လုပ်ငန်း	၈	
		အုန်းဆံကြိုးလုပ်ငန်း	-	
		ယက္ကန်းလုပ်ငန်း(ချည်ထည်)	၁	
<b>မြို့နယ်ချုပ်</b>			<b>၁၀၄</b>	

**သစ်တောလုပ်ငန်းဆောင်ရွက်မှုအခြေအနေ**

၂၇။ သဲကုန်းမြို့နယ်၏ သစ်တောလုပ်ငန်းနှင့် ပတ်သက်သော အချက်အလက်များမှာအောက်ပါအတိုင်းဖြစ်ပါသည်-

**(က) သစ်တောများ**

စဉ်	အကြောင်းအရာ	ဧရိယာ(ဧက)	ပေါက်သည့်အပင်များ
၁	ကြိုးဝိုင်း	၃၆၅၀၂.၃၈	အင်ဖို၊အင်မ၊ဒီဇူး၊စစ်၊ လက်ပံ၊လိန်၊သစ်ယာ၊ နဘဲ၊ဘင်္ဂါ၊ထောက်ကြန့်၊ မျှင်ဝါး
၂	ကြိုးပြင်	-	
မြို့နယ်ချုပ်		၃၆၅၀၂.၃၈	

(ခ) စီးပွားဖြစ်သစ်တောစိုက်ခင်း  
မရှိပါ။

(ဂ) သစ်ထုတ်လုပ်မှု  
မရှိပါ။

(ဃ) သစ်တောထွက်ပစ္စည်းများ

စဉ်	အမျိုးအစား	ရေတွက်ပုံ	ထုတ်လုပ်မှု
၁	ထင်း	ကုဗတန်	၂၀၀.၄
၂	မီးသွေး	ကုဗတန်	-
၃	ဝါး	လုံး	၄၀၀
၄	ကြိမ်	လုံး	-
၅	သစ်စေး	ပိဿာ	၅၀
၆	သစ်ခေါက်	ပိဿာ	၂၀၀
၇	သစ်ခွ	ပိဿာ	-
၈	သနပ်ခါး	ပိဿာ	-
၉	ဖာလာစေ့	ပိဿာ	-
၁၀	ပျားရည်	ပိဿာ	၁၀
၁၁	ခနိ	ဗျစ်	၃၀
၁၂	ဘုမ္မရာဇာ	ပိဿာ	၅
၁၃	ရှားစေးလုံး		

တွင်းထွက်ပစ္စည်းထုတ်လုပ်မှုလုပ်ငန်း

၂၈။ သဲကုန်းမြို့နယ်၏ တွင်းထွက်ပစ္စည်းထုတ်လုပ်မှု လုပ်ငန်းနှင့် ပတ်သက်သောအချက်အလက်များမှာအောက်ပါအတိုင်းဖြစ်ပါသည်-

(က) ဓါတ်သတ္တုတူးဖော်ထုတ်လုပ်မှု

စဉ်	ဓါတ်သတ္တု အမျိုးအစား	ထွက်ရှိသည့်ဒေသ	ထုတ်လုပ်မှု ပမာဏ	ထုတ်လုပ်မှုတန်ဖိုး (ကျပ်သန်းပေါင်း)
၁	အုတ်	သဲကုန်းမြို့နယ်	၂၃၆	၁၄၁.၆
၂	မြေနီ	။	၅၆၀၀	၂၂.၄
၃	သဲ	။	၃၅၀၀	၁၀.၅

(ခ) ကျောက်မျက်တူးဖော်ထုတ်လုပ်မှု မရှိပါ။

**စွမ်းအင်နှင့်လျှပ်စစ်ကဏ္ဍ**

၂၉။ သဲကုန်းမြို့နယ်၏ စွမ်းအင်/လျှပ်စစ်ကဏ္ဍနှင့် ပတ်သက်သော အချက်အလက်များမှာ အောက်ပါအတိုင်း ဖြစ်ပါသည်-

(က) ဓာတ်ဆီ/ဒီဇယ်အရောင်းဆိုင်

စဉ်	မြို့နယ်/မြို့	ဆိုင်အမည်	နိုင်ငံပိုင်	ပုဂ္ဂလိကပိုင်	တစ်နှစ်ရောင်းချမှု စည်ပေါင်း	
					ဓါတ်ဆီ	ဒီဇယ်
၁	သဲကုန်းမြို့နယ်	A2K	-	ပုဂ္ဂလိကပိုင်	၅၀	၁၅၀
၂	။	HTN	-	။	၂၃	၃၀
၃	အင်းမမြို့	ရာဇမတ်	-	။	၃၀	၅၀၀
၄	။	ZTH	-	။	၂၅	၄၀
၅	။	F 2000	-	။	၁၀၀	၂၂၀၀
၆	ပုတီးကုန်း	-	-	-	-	-
<b>မြို့နယ်ချုပ်</b>		<b>၅</b>		<b>ပုဂ္ဂလိကပိုင်</b>	<b>၂၁၆</b>	<b>၃၇၃၆</b>

(ခ) သဘာဝဓာတ်ငွေ့အရောင်းဆိုင်များ မရှိပါ။

**ပို့ဆောင်ရေးနှင့် လမ်းပန်းဆက်သွယ်ရေးလုပ်ငန်း**

၃၀။ သဲကုန်းမြို့နယ်၏ ပို့ဆောင်ရေးနှင့် လမ်းပန်းဆက်သွယ်ရေးလုပ်ငန်းနှင့် ပတ်သက်သော အချက်အလက်များမှာ အောက်ပါအတိုင်း ဖြစ်ပါသည်-

(က) လေကြောင်းလမ်း မရှိပါ။

(ခ) ရေကြောင်းလမ်း မရှိပါ။



(ဂ) ရထားလမ်းနှင့် ဘူတာရုံများ

စဉ်	ရထားလမ်း အမည်	မြို့နယ်အတွင်း		အရှည် မိုင်	ဘူတာ အရေအတွက်	
		မှ	ထိ		ကြီး	သေး
၁	ရန်ကုန်-ပြည်	ပုတီးကုန်း	ဆင်ဖြိုးဆွဲ	၁၃.၂၅	၃	၁
မြို့နယ်ချုပ်				၁၃.၂၅	၃	၁

(ဃ) ကားဂိတ်များ

စဉ်	မြို့နယ်/ မြို့	ကားဂိတ် အမည်	ပြေးဆွဲ သည့် ခရီးစဉ်	ပြေးဆွဲသည့် ယာဉ် အမျိုးအစား	ပြေးဆွဲ သည့် ယာဉ် စီးရေ
၁	သဲကုန်းမြို့	ဘဝသစ်	သဲကုန်း- ရန်ကုန်	Express	၂
၂	သဲကုန်းမြို့	ခိုင်ခိုင်ဖြိုး	သဲကုန်း- ရန်ကုန်	။	၃
၃	သဲကုန်းမြို့	အောင်ရတနာ	သဲကုန်း- ရန်ကုန်	။	၁
၄	ပုတီးကုန်းမြို့	ရတနာအောင်	ပုတီးကုန်း- ပြည်	။	၁
၅	ပုတီးကုန်းမြို့	အောင်ရတနာ	ပုတီးကုန်း- ပြည်	။	၁
၆	ပုတီးကုန်းမြို့	ရွှေအိုးစည်	ပုတီးကုန်း- ပြည်	။	၁
မြို့နယ်ချုပ်					၉

**လမ်းဦးစီးဌာနမှ လုပ်ငန်းများ**

၃၁။ ပြည်သူ့ဆောက်လုပ်ရေးလုပ်ငန်းများမှာ အောက်ပါအတိုင်း ဖြစ်ပါသည်-

(က) ကားလမ်း

စဉ်	ကားလမ်းအမည်	မြို့နယ်အတွင်း		အရှည်မိုင်
		မှ	ထိ	
၁	ရန်ကုန်-ပြည်လမ်း	ကြို့ပင်သာ	သီရိကန်သာ	၁၂ မိုင် ၂ ဖာလုံ
၂	ဝက်ပုတ်-ပုတီးကုန်း - သဲကုန်းလမ်း	ကြို့ပင်သာ	ရွာသာယာကြီး	၂၂ မိုင်
	<b>မြို့နယ်ချုပ်</b>			<b>၃၄ မိုင် ၂ ဖာလုံ</b>

(ခ) မြို့နယ်ချင်းဆက်လမ်းများ

စဉ်	လမ်းအမည်	အရှည် (မိုင်-ဖာလုံ)	အမျိုးအစား			မှတ်ချက်
			ကတ္တရာ	ကျောက်ချော	အမာခံလမ်း	
၁	ရန်ကုန်-ပြည်လမ်း	၁၂/၂	၁၂/၂	-	-	
၂	ဝက်ပုတ်-သဲကုန်း-ပေါင်းတလည်	၂၂/၀	၂၂/၀	-	-	
	<b>မြို့နယ်ချုပ်</b>	<b>၃၄/၂</b>	<b>၃၄/၂</b>	<b>-</b>	<b>-</b>	

(ဂ) တံတားများ

(၁) ပေ(၁၈၀)အထက်တံတားများ

စဉ်	တံတားအမည်	အရှည် (ပေ)	အမျိုးအစား	တည်ဆောက်သည့်ခုနှစ်	သွားလာနိုင်သည့်ယာဉ် (ကား/ရထား)
၁	ဝက်ပုတ်တံတား	၁၈၀'	RCC	၂၀၁၂-၂၀၁၃	ကား
	<b>မြို့နယ်ချုပ်</b>	<b>၁၈၀'</b>	<b>RCC</b>	<b>၂၀၁၂-၂၀၁၃</b>	<b>ကား</b>

(၂) ပေ (၁၈၀) အောက်တံတားများ

စဉ်	ပေ(၅၀)မှ (၁၈၀)ရှိ တံတား အမည်	အရှည် (ပေ)	အမျိုးအစား	တည်ဆောက် သည့်ခုနှစ်	သွားလာ နိုင်သည့်ယာဉ် (ကား/ရထား)	ပေ(၅၀) အောက်တံတား အရေအတွက်
၁	၃/၁၀	၅၈'၆"	ကွန်ကရစ်	-	ကား	၁၅၈
၂	၃/၁၄	၇၀'x၂၈'	။	-	။	
၃	၂/၁၅၄	၁၆၇'x၂၈'	RCC	-	။	
	မြို့နယ်ချုပ်	-	-	-		၁၅၈

(ဃ) လမ်းတံတားသုံးစက်ကိရိယာများ

မရှိပါ။

(င) လမ်း/ တံတားအသုံးပြုခကောက်ခံသည့်လုပ်ငန်း

မရှိပါ။

**ဟိုတယ်နှင့် ခရီးသွားလုပ်ငန်း**

၃၂။ သဲကုန်း မြို့နယ်ရှိဟိုတယ်နှင့် ခရီးသွားလုပ်ငန်းနှင့် ပတ်သက် သောအချက်အလက်များမှာအောက်ပါအတိုင်းဖြစ်ပါသည်-

(က) ဟိုတယ်၊ မိုတယ်၊ အင်း၊ တည်းခိုခန်း

(၁) ဟိုတယ်

မရှိပါ။

(၂) မိုတယ်၊ အင်း၊ တည်းခိုခန်း

မရှိပါ။

(ခ) ကမ်းခြေနှင့် အပန်းဖြေနေရာများ

မရှိပါ။

### သမဝါယမအသင်းများ

၃၃။ သဲကုန်းမြို့နယ်တွင်ရှိသောသမဝါယမအသင်းများမှာအောက်ပါအတိုင်းဖြစ်ပါသည်-

စဉ်	မြို့နယ်/မြို့	သမဝါယမအသင်းပေါင်း	သမဝါယမအသင်းစုပေါင်း	မှတ်ချက်
၁	သဲကုန်းမြို့နယ်	၅၉	၁	
၂	ဆင်မြီးဆွဲ	၃၆	-	
၂	ပုတီးကုန်းမြို့	၄၆	-	
၃	အင်းမမြို့	၁၂၆	-	
မြို့နယ်ချုပ်		၂၆၇	၁	

### စီးပွားရေးဆိုင်ရာ အခြေခံအဆောက်အဦများ

၃၄။ သဲကုန်းမြို့နယ်တွင်ရှိသောစီးပွားရေးဆိုင်ရာအခြေခံအဆောက်အဦများမှာ အောက်ပါအတိုင်းဖြစ်ပါသည်-

(က) ကုမ္ပဏီကုန်စည်ခိုင်၊ပွဲရုံများ၊ဈေးနှင့်ကုန်တိုက်များ

(၁) ကုမ္ပဏီများ

မရှိပါ။

(၂) ကုန်စည်ခိုင်များ

မရှိပါ။

(၃) ပွဲရုံများ

မရှိပါ။

(၄) ဈေးများ

စဉ်	မြို့နယ်/မြို့	ဈေးအမည်	တည်နေရာ	မှတ်ခ ချက်
၁	သဲကုန်းမြို့နယ်	သဲကုန်းဈေး	ဘုရားကြီးလမ်းနှင့်လမ်းမတော်လမ်းကြား	
၂	ပုတီးကုန်းမြို့	ပုတီးကုန်းဈေး	ဈေးပတ်လမ်း	
၃	အင်းမမြို့	အင်းမဈေး	ဗိုလ်ရုံလမ်း၊ သီရိရတနာရပ်ကွက်၊ အင်းမ	
၄	ဝက်ပုတ်	ဝက်ပုတ်ဈေး	ရွာမရပ်ဝက်ပုတ်	
၅	ဆင်ခြီးဆွဲ	ဆင်ခြီးဆွဲဈေး	ဘောဂလမ်းနှင့် စိတ္တသုခလမ်းထောင့်	
မြို့နယ်ချုပ်		၅		

(၅) ကုန်တိုက်များ

မရှိပါ။

(ခ) ဘဏ်များ

စဉ်	မြို့နယ်/မြို့	ဘဏ်အမည်	အစိုးရပိုင်	ပုဂ္ဂလိကပိုင်	စုစုပေါင်း
၁	သဲကုန်းမြို့	မြန်မာ့စီးပွားရေးဘဏ်	အစိုးရပိုင်	-	၁
မြို့နယ်ချုပ်					၁

(ဂ) စတိုးဆိုင်နှင့်အရောင်းဆိုင်များ

စဉ်	ဆိုင်အမျိုးအစား	အရေအတွက်
၁	စတိုးဆိုင်	၅၀
၂	ရွှေဆိုင်	၁၃
၃	လျှပ်စစ်ပစ္စည်းဆိုင်	၅
၄	ဖုန်း/ဖုန်းပစ္စည်းအရောင်းဆိုင်	၅

စဉ်	ဆိုင်အမျိုးအစား	အရေအတွက်
၅	စာအုပ်ဆိုင်	၁
၆	ဆေးဆိုင်	၁၁
၇	စားသောက်ဆိုင်	၇၉
၈	လက်ဖက်ရည်ဆိုင်	၄၁
၉	ကုန်မာဆိုင်	၅
၁၀	စိုက်ပျိုးရေးပစ္စည်းဆိုင်	၂၂
၁၁	ဆောက်လုပ်ရေးပစ္စည်းဆိုင်	-
၁၂	ဝန်ဆောင်မှုလုပ်ငန်းဆိုင်	၂၀၀
၁၃	ဆန်ဆိုင်	၂၀
၁၄	အဝတ်အထည်ဆိုင်	၁၀
၁၅	နိဗ္ဗန်ကုန်ဆိုင်	-
၁၆	အခြား	၁၃၇
	<b>မြို့နယ်ချုပ်</b>	<b>၅၅၉</b>

၃၅။ သဲကုန်းမြို့နယ်၏ စည်ပင်သာယာရေး လုပ်ငန်းများမှာ အောက်ပါအတိုင်း ဖြစ်ပါသည်-

(က) ဈေးလုပ်ငန်း

စဉ်	မြို့နယ်/မြို့	ဈေးအမည်	ဆိုင်ခန်းအရေအတွက်	နိုင်ငံပိုင်	ပုဂ္ဂလိကပိုင်	တည်နေရာ
၁	သဲကုန်းမြို့နယ်	သဲကုန်းဈေး	၄၇၄	နိုင်ငံပိုင်	-	သဲကုန်း မြို့နယ်
၂	ဝက်ပုတ် မြို့	ဝက်ပုတ်ဈေး	၁၇၂	။	-	ကြို့ပင်သာအုပ်စု
၃	ဆင်မြီးဆွဲမြို့	ဆင်မြီးဆွဲဈေး	၇၄	။	-	ဆင်မြီးဆွဲအုပ်စု
၄	ပုတီးကုန်းမြို့	ပုတီးကုန်းဈေး	၄၅၂	။	-	ပုတီးကုန်းမြို့
၅	အင်းမမြို့	အင်းမဈေး	၂၇၈	။	-	အင်းမမြို့
	<b>မြို့နယ်ချုပ်</b>		<b>၁၄၅၀</b>	<b>။</b>	<b>-</b>	

(ခ) သောက်သုံးရေရရှိရေးလုပ်ငန်း  
မရှိပါ။

(ဂ) သန့်ရှင်းရေးလုပ်ငန်း

စဉ်	မြို့နယ်/မြို့	သန့်ရှင်းရေးသုံးစက်ကိရိယာများ(စီး)				လုပ်သား ဦးရေ
		သန့်ရှင်း ရေးယာဉ်	မိလ္လာ ယာဉ်	ဖုံစုပ်စက်	ရေစုပ်စက်	
၁	သဲကုန်း မြို့နယ်	၃	၁	-	၂	၁၀
၂	ပုတီးကုန်း	၁	-	-	၁	၃
၃	အင်းမ	၂	-	-	၁	၄
မြို့နယ်ချုပ်		၆	၁	-	၄	၁၇

(ဃ) လမ်း/တံတားလုပ်ငန်း

(၁) လမ်းလုပ်ငန်း

စဉ်	မြို့နယ်/ မြို့	လမ်း ပေါင်း (လမ်း)	စုစု ပေါင်း လမ်းအရှည် (မိုင်)	ကတ္တရာ လမ်းပေါင်း		ကျောက်ခင်း လမ်းပေါင်း		မြေသား လမ်းပေါင်း	
				ဖွဲ့စည်း	ပေး	ဖွဲ့စည်း	ပေး	ဖွဲ့စည်း	ပေး
၁	သဲကုန်း မြို့နယ်	၂၃	၃/၄.၇၅	၂၃	၃/၄.၇၅	-	-	-	-
မြို့နယ်ချုပ်		၂၃	၃/၄.၇၅	၂၃	၃/၄.၇၅	-	-	-	-

(၂) တံတားလုပ်ငန်း

စဉ်	မြို့နယ် /မြို့	တံတားပေါင်း(စင်း)				
		သံ	ကွန်ကရစ်	အုတ်	သစ်သား	ပေါင်း
၁	သဲကုန်းမြို့နယ်	-	၁၃၅	-	-	၁၃၅
မြို့နယ်ချုပ်		-	၁၃၅	-	-	၁၃၅

(၃) လမ်းတံတားသုံးစက်ကိရိယာများ

စဉ်	မြို့နယ်/မြို့	လမ်းတံတားသုံးစက်ကိရိယာများ				လုပ်သားဦးရေ
		မြေထိုးစက်	မြေကော်စက်	မြေကြိတ်စက်	မြေသယ်ယာဉ်	
၁	သဲကုန်းမြို့နယ်	၁	-	၁	-	၁
မြို့နယ်ချုပ်		၁	-	၁	-	၁

ပုံနှိပ်လုပ်ငန်းနှင့် မီဒီယာလုပ်ငန်းများ

၃၆။ သဲကုန်းမြို့နယ်တွင်ရှိသော ပုံနှိပ်တိုက်နှင့် မီဒီယာလုပ်ငန်း

(က) ပုံနှိပ်လုပ်ငန်းနှင့် တေးသံသွင်း၊ ဗီဒီယို

စဉ်	မြို့နယ်/မြို့	ပုံနှိပ်စက်			လက်နှိပ်	စီဒီ	တေးသံသွင်း	ဗီဒီယို
		သိုက်	လက်	သိုက်				
၁	သဲကုန်းမြို့	-	-	၂	-	-	-	
၂	ပုတီးကုန်းမြို့	-	-	၂	-	-	-	
၃	အင်းမမြို့	-	-	၂	-	-	-	
မြို့နယ်ချုပ်		-	-	၆	-	-	-	



(ခ) မီဒီယာလုပ်ငန်းများ

စဉ်	မြို့နယ်/ မြို့	သတင်းစာ အမည်	တစ်လ ဖြန့် စောင်ရေ	ဂျာနယ် အမည်	တစ်လ ဖြန့် စောင်ရေ
၁	သဲကုန်းမြို့နယ်	နေ့စဉ်ထုတ် ကြေးမုံ သတင်းစာ	၆၉	ဒို့ကျေးရွာ	၂၉၄
၂	ပုတီးကုန်း	။		။	
၃	အင်းမ	။		။	
မြို့နယ်ချုပ်		။	၆၉	။	၂၉၄

ပြည်တွင်းအသားတင်ထုတ်လုပ်မှုနှင့်ဝန်ဆောင်မှုတန်ဖိုး

၃၇။ သဲကုန်းမြို့နယ်၏ ပြည်တွင်းအသားတင် ထုတ်လုပ်မှုနှင့် ဝန်ဆောင်မှုတန်ဖိုးကိုအောက်ပါအတိုင်း ဖော်ပြအပ်ပါသည်-

ကျပ်သန်းပေါင်း

စဉ်	အကြောင်းအရာ	၂၀၁၇-၂၀၁၈ အသားတင် ထုတ်လုပ်မှု တန်ဖိုး	၂၀၁၈-၂၀၁၉ ရည်မှန်းချက် တန်ဖိုး	၂၀၁၈-၂၀၁၉ခုနှစ်ဆောင်ရွက်နိုင်မှု		
				တန်ဖိုး	အကောင်အထည် ဖော်နိုင်မှု	တိုးတက်မှု %
၁	ထုတ်လုပ်မှုတန်ဖိုး	၁၂၂၇၂၉.၈	၁၉၆၂၂၇.၀	၁၃၃၃၄၄.၃	၆၇.၉	၅.၅
၂	ဝန်ဆောင်မှု	၁၆၆၃၅.၀	၃၇၆၄၇.၃	၁၉၀၀၂.၃	၅၀.၅	၈.၅
၃	ကုန်သွယ်မှုတန်ဖိုး	၄၅၇၀၀.၆	၆၇၀၅၄.၁	၅၃၀၉၃.၁	၇၉.၂	၈.၃
၄	အသားတင်ထုတ်လုပ်မှုနှင့်ဝန်ဆောင်မှုတန်ဖိုး	၁၈၅၀၆၅.၅	၃၀၀၉၅၈.၄	၂၀၅၄၄၀.၀	၆၈.၃	၆.၅

**လူတစ်ဦးချင်းဝင်ငွေ**

၃၈။ သဲကုန်းမြို့နယ်၏ တစ်ဦးချင်းဝင်ငွေကို အောက်ပါအတိုင်း ဖော်ပြအပ်ပါသည်-

စဉ်	၂၀၁၆-၁၇	၂၀၁၇-၁၈	၂၀၁၈-၁၉
၁	၁၇၈၆၃၀၅	၂၀၀၂၁၆၁	၂၂၄၅၉၅၈

**အသက်မွေးဝမ်းကျောင်းလုပ်ငန်းအလိုက်အလုပ်လုပ်သူဦးရေ**

၃၉။ သဲကုန်းမြို့နယ်၏ အသက်မွေးဝမ်းကျောင်းလုပ်ငန်း အလိုက် အလုပ်လုပ်ကိုင်သူဦးရေမှာအောက်ပါအတိုင်းဖြစ်ပါသည်-

စဉ်	မြို့နယ်/ မြို့	အစိုးရဝန်ထမ်း	ဝန်ဆောင်မှု	စိုက်ပျိုးရေး	မွေးမြူရေး	အရောင်းအဝယ်	စက်မှုလက်မှု	ရေလုပ်ငန်း	ကျွန်း	အခြား	စုစုပေါင်း
၁	သဲကုန်းမြို့	၃၇၉၀	၂၂၁၂	၅၄၅၉၀	၄၉၉၇	၃၈၆၄	၁၅၉၅	-	၁၀၃၂၀	၂၅၅	၈၁၆၂၃
	မြို့နယ်ချုပ်	၃၇၉၀	၂၂၁၂	၅၄၅၉၀	၄၉၉၇	၃၈၆၄	၁၅၉၅	-	၁၀၃၂၀	၂၅၅	၈၁၆၂၃

**အလုပ်လုပ်နိုင်သူဦးရေနှင့် အလုပ်လက်မဲ့ဦးရေ**

၄၀။ သဲကုန်းမြို့နယ်တွင်ရှိသော အလုပ်လုပ်နိုင်သူဦးရေနှင့် အလုပ်လက်မဲ့ နှုန်းကို အောက်ပါအတိုင်း ဖော်ပြအပ်ပါသည်-

စဉ်	မြို့နယ်/ မြို့	အလုပ်လုပ်နိုင်သူဦးရေ	လုပ်ငန်းခွင်ရှိလုပ်သားဦးရေ	အလုပ်လက်မဲ့ဦးရေ	အလုပ်လက်မဲ့ရာခိုင်နှုန်း
၁	သဲကုန်းမြို့	၁၁၄၅၈၃	၆၃၃၀၂	၁၆၈၆	၂.၅၉
မြို့နယ်ချုပ်		၁၁၄၅၈၃	၆၃၃၀၂	၁၆၈၆	၂.၅၉

**အခန်း(၇)**

**လူမှုရေးဆိုင်ရာအချက်အလက်များ**

**ပညာရေးကဏ္ဍ**

၄၁။ သဲကုန်းမြို့နယ်တွင်ရှိသောပညာရေးဆိုင်ရာ အချက်အလက်များမှာ အောက်ပါအတိုင်းဖော်ပြအပ်ပါသည်-

(က) **အဆင့်မြင့်ပညာမရှိပါ။**

(ခ) **အခြေခံပညာ**

(၁) **အထကကျောင်းများ**

စဉ်	ကျောင်းအမည်	တည်နေရာ	အကျယ်အဝန်း (ဧက)	ဆရာ/ဆရာမဦးရေ	ကျောင်းသား/သူဦးရေ	ဆရာနှင့်ကျောင်းသား အချိုး
၁	အ.ထ.က-သဲကုန်း	သဲကုန်း	၁၆.၈	၄၅	၁၄၄၈	၁:၃၂
၂	အ.ထ.က-ပုတီးကုန်း	သဲကုန်း	၉.၆	၅၁	၁၆၄၁	၁:၃၂

စဉ်	ကျောင်းအမည်	တည်နေရာ	အကျယ် အဝန်း (ဧက)	ဆရာ/ဆရာမ ဦးရေ	ကျောင်း သား/ သူဦးရေ	ဆရာနှင့် ကျောင်း သား အချိုး
၃	အ.ထ.က-ဆင်မြီးခွဲ	သဲကုန်း	၁၀.၁၃	၃၉	၁၁၀၆	၁:၂၈
၄	အ.ထ.က-ဝက်ပုတ်	သဲကုန်း	၆.၂၁	၂၇	၆၁၄	၁:၂၃
၅	အ.ထ.က-အင်းမ	သဲကုန်း	၁၂.၅	၃၄	၁၀၂၇	၁:၃၀
၆	အ.ထ.က-အင်းမ တပ်နယ်	သဲကုန်း	၁၀	၂၉	၆၃၆	၁:၂၂
<b>မြို့နယ်ချုပ်</b>				<b>၂၂၅</b>	<b>၆၄၇၂</b>	<b>၁:၂၉</b>

(၂) အထကကျောင်းခွဲများ

စဉ်	ကျောင်း အမည်	တည် နေရာ	အကျယ် အဝန်း (ဧက)	ဆရာ/ ဆရာမ ဦးရေ	ကျောင်း သား/ သူဦးရေ	ဆရာနှင့် ကျောင်း သား အချိုး
၁	အ.ထ.ကခွဲ- အင်ပင်လှ	သဲကုန်း	၄.၂၂	၂၄	၅၅၂	၁:၂၃
၂	အ.ထ.ကခွဲ-ရွာလှ	သဲကုန်း	၁.၆၅	၂၀	၃၇၁	၁:၁၉
၃	အ.ထ.ကခွဲ- ကန်ကြီး	သဲကုန်း	၅.၂၈	၂၁	၃၅၇	၁:၁၇
၄	အ.ထ.ကခွဲ- သင်ပုထွောင်	သဲကုန်း	၃.၃၇	၂၁	၂၅၄	၁:၁၈
<b>မြို့နယ်ချုပ်</b>				<b>၈၆</b>	<b>၁၅၃၄</b>	<b>၁:၂၈</b>

(၃) အလကကျောင်းများ

စဉ်	ကျောင်းအမည်	တည်နေရာ	အကျယ်အဝန်း (ဧက)	ဆရာ/ဆရာမ ဦးရေ	ကျောင်းသား/သူဦးရေ	ဆရာနှင့် ကျောင်းသား အချိုး
၁	အ.လ.က ဘန်သွေးကုန်း	သဲကုန်း	၅.၅၈	၁၃	၁၃၁	၁:၁၂
၂	အ.လ.က- ဘန်သွေးကုန်း	သဲကုန်း	၂.၂၅	၁၄	၁၉၂	၁:၁၄
၃	အ.လ.က- ဘန်သွေးကုန်း	သဲကုန်း	၂	၁၁	၁၇၃	၁:၁၆
၄	အ.လ.က- ဘန်သွေးကုန်း	သဲကုန်း	၁.၂၁	၁၃	၁၆၆	၁:၁၃
၅	အ.လ.က- ဘန်သွေးကုန်း	သဲကုန်း	၁.၉၁	၁၁	၂၃၇	၁:၂၂
၆	အ.လ.က- ဘန်သွေးကုန်း	သဲကုန်း	၂.၉၆	၈	၂၆၁	၁:၃၃
၇	အ.လ.က- ဘန်သွေးကုန်း	သဲကုန်း	၀.၈၄	၁၂	၈၁	၁:၇
မြို့နယ်ချုပ်				၈၂	၁၂၄၁	၁:၂၃

(၄) အလကကျောင်းခွဲများ

စဉ်	ကျောင်းအမည်	တည်နေရာ	အကျယ်အဝန်း (ဧက)	ဆရာ/ဆရာမ ဦးရေ	ကျောင်းသား/သူဦးရေ	ဆရာနှင့် ကျောင်းသား အချိုး
၁	အ.လ.က(ခွဲ) မှော်ကန်	သဲကုန်း	၁.၁၉	၉	၁၄၃	၁:၁၆
၂	အ.လ.က(ခွဲ) အောင်ကုန်း	သဲကုန်း	၁.၇၂	၁၁	၁၈၇	၁:၁၇
၃	အ.လ.က(ခွဲ) ကွင်းကြီး	သဲကုန်း	၁.၅၉	၉	၁၈၁	၁:၂၀
၄	အ.လ.က(ခွဲ) သရက်ကိုင်ကြီး	သဲကုန်း	၀.၅၇	၈	၁၈၅	၁:၂၃
မြို့နယ်ချုပ်				၃၇	၆၉၆	၁:၁၈

(၅) မူလတန်းလွန်ကျောင်းများ

စဉ်	မြို့နယ်/မြို့	ကျောင်းအရေအတွက်	ဆရာ/ဆရာမ ဦးရေ	ကျောင်းသား/သူဦးရေ	ဆရာနှင့် ကျောင်းသား အချိုး
၁	သဲကုန်းမြို့နယ်	၈	၇၆	၇၇၆	၁:၁၀
	<b>မြို့နယ်ချုပ်</b>	<b>၈</b>	<b>၇၆</b>	<b>၇၇၆</b>	<b>၁:၁၀</b>

(၆) အမကကျောင်းများ

စဉ်	ကျောင်းအရေအတွက်	ဆရာ/ဆရာမ ဦးရေ	ကျောင်းသား/သူဦးရေ	ဆရာနှင့် ကျောင်းသား အချိုး
၁	၁၆၁	၇၈၇	၄၁၅၂	၁:၆

(ဂ) မူလတန်းကြိုကျောင်း

စဉ်	ကျောင်းအမည်	တည်နေရာ	ဆရာ/ဆရာမ ဦးရေ	ကျောင်းသား / သူဦးရေ	အချိုး
၁	အ.မ.က-ဘုရားကြီးကုန်း	သဲကုန်း	၁	၁၀	၁:၁၀
၂	အ.မ.က-ကြံတိုင်းအောင်	သဲကုန်း	၁	၅	၁:၅
၃	အ.မ.က-မြောက်ဈေး	သဲကုန်း	၁	၃	၁:၃
၄	အ.မ.က-နွယ်ကောက်	သဲကုန်း	၁	၈	၁:၈
၅	အ.မ.က-ရွာထောင်ကုန်း	သဲကုန်း	၁	၁၈	၁:၁၈
၆	အ.မ.က-ရေစုပွင့်	သဲကုန်း	၁	၆	၁:၆
၇	အ.မ.က-ကျေးသား	သဲကုန်း	၁	၈	၁:၈
၈	အ.မ.က-ချောင်းနားကြို့ကုန်း	သဲကုန်း	၁	၅	၁:၅
၉	အ.မ.က-ရှမ်းကုန်း	သဲကုန်း	၁	၇	၁:၇
	<b>မြို့နယ်ချုပ်</b>		<b>၉</b>	<b>၇၀</b>	<b>၁:၇</b>

(ဃ) ဘုန်းတော်ကြီးသင် ပညာရေးကျောင်း

စဉ်	ကျောင်းအမည်	တည်နေရာ	ဆရာ/ ဆရာမ ဦးရေ	ကျောင်းသား / သူဦးရေ	အချိုး
၁	ဘက- ရေစုပွင့်	သဲကုန်း	၆	၁၀၂	၁:၁၇
	မြို့နယ်ချုပ်		၆	၁၀၂	၁:၁၇

(င) ကျောင်းနေအရွယ်ကလေးများ ကျောင်းအပ်နှံမှု

စဉ်	မြို့နယ်/ မြို့	(၅)နှစ်ပြည့်ကလေး			ကျောင်းအပ်နှံမှု			ကျောင်း အပ်နှံမှု %
		ကျား	မ	ပေါင်း	ကျား	မ	ပေါင်း	
၁	သဲကုန်းမြို့နယ်	၆၉၇	၆၉၆	၁၃၉၃	၆၉၁	၆၈၉	၁၃၈၀	၉၉%
	မြို့နယ်ချုပ်	၆၉၇	၆၉၆	၁၃၉၃	၆၉၁	၆၈၉	၁၃၈၀	၉၉%

(စ) တက္ကသိုလ်ဝင်တန်း အောင်မြင်မှု

စဉ်	မြို့နယ်/ မြို့	၂၀၁၇-၂၀၁၈ ခုနှစ် ၂၀၁၈-၂၀၁၉ ခုနှစ်							
		စာရင်းရှိ	ဖြေဆို	အောင်မြင် ဦး	%	စာရင်းရှိ	ဖြေဆို	အောင်မြင် ဦး	%
၁	သဲကုန်း မြို့နယ်	၄၆၇	၄၂၉	၁၅၉	၃၇.၀၆	၅၈၇	၅၄၆	၁၆၉	၃၀.၉၅
၂	ပုတီးကုန်း	၅၃၆	၅၁၁	၁၆၀	၃၁.၃၁	၅၄၅	၅၀၇	၁၂၁	၂၃.၈၇
၃	ဆင်ခြီးဆွဲ	၂၅၄	၂၄၀	၇၁	၂၉.၅၈	၃၁၅	၃၀၇	၉၅	၃၀.၉၄
၄	အင်းမမြို့	၆၂၇	၆၀၁	၂၅၀	၄၁.၆၀	၅၄၈	၅၂၁	၁၉၆	၃၇.၆၂
၅	တပ်နယ်	-	-	-	-	၁၃၃	၁၃၁	၅၁	၃၈.၉၃
	မြို့နယ်ချုပ်	၁၈၈၄	၁၇၈၇	၆၄၀	၃၅.၉၃	၂၁၂၈	၂၀၁၂	၆၃၂	၃၁.၄၁

(ဆ) စာတတ်မြောက်မှုရာနှုန်း

စဉ်	မြို့နယ်/ မြို့	မြို့နယ်လူ ဦးရေ	(၁၅)နှစ်အထက် လူဦးရေ	စာတတ် မြောက်ဦးရေ	စာတတ်မြောက်မှု နှုန်း
၁	သဲကုန်း မြို့နယ်	၁၃၁၀၇၃	၁၃၀၁၃၄	၁၃၀၁၃၄	၁၀၀%
	မြို့နယ်ချုပ်	၁၃၁၀၇၃	၁၃၀၁၃၄	၁၃၀၁၃၄	၁၀၀%

(ဇ) သင်ကြားမှု၊ သင်ယူမှု၊ အထောက်အကူပြုစာသင်ခန်းများ ဖွင့်လှစ်နိုင်မှုအခြေအနေ

(၁) အထက ကျောင်းများ

စဉ်	မြို့နယ်/ မြို့	အထက်တန်းကျောင်း					
		စာရင်းရှိ	Media တပ်ပြီး	3PLT တပ်ပြီး	2PLT တပ်ပြီး	1PLT တပ်ပြီး	ပေါင်း
၁	သဲကုန်း မြို့နယ်	၆	၆	-	-	-	၆
	မြို့နယ် ချုပ်	၆	၆	-	-	-	၆

(၂) အလက ကျောင်းများ

စဉ်	မြို့နယ်/ မြို့	အလယ်တန်းကျောင်း					
		စာရင်းရှိ	Media တပ်ပြီး	3PLT တပ်ပြီး	2PLT တပ်ပြီး	1PLT တပ်ပြီး	ပေါင်း
၁	သဲကုန်း မြို့နယ်	၁၁	-	၈	၃	-	၁၁
	မြို့နယ်ချုပ်	၁၁	-	၈	၃	-	၁၁



(၃) အမက ကျောင်းများ

စဉ်	မြို့နယ်/ မြို့	မူလတန်းကျောင်း						ပေါင်း
		စာရင်း ရုံ	Media တပ်ပြ	ပုံ APLT တပ်ပြ	ပုံ ZPLI တပ်ပြ	ပုံ IFLI တပ်ပြ	ပုံ	
၁	သဲကုန်း မြို့နယ်	၁၆၁	-	-	၂၆	၁၄၇	၁၇၃	
	မြို့နယ်ချုပ်	၁၆၁	-	-	၂၆	၁၄၇	၁၇၃	

(ဈ) စာကြည့်တိုက်များ ဖွင့်လှစ်နိုင်မှု

စဉ်	မြို့နယ်/ မြို့	အုပ်ချုပ်ရေး	ပညာရေး	ပြန်ဆက်	ဘုန်းကြီး ကျောင်း	အခြား	ပေါင်း
	သဲကုန်း မြို့နယ်	-	၁	-	-	-	-
	မြို့နယ်ချုပ်	-	၁	-	-	-	-

ကျန်းမာရေးကဏ္ဍ

၄၂။ သဲကုန်းမြို့နယ်၏ ကျန်းမာရေးကဏ္ဍဆိုင်ရာ အချက်အလက်များမှာ အောက်ပါအတိုင်းဖြစ်ပါသည်-

(က) ဆေးရုံများ

စဉ်	ဆေးရုံအမည်	တည်နေရာ	အစိုးရ/ ပုဂ္ဂလိက	ကုတင်အရေအတွက်
၁	မြို့နယ်ဆေးရုံ	သဲကုန်း	အစိုးရ	၂၅
၂	ပုတီးကုန်း တိုက်နယ်	ပုတီးကုန်း	အစိုးရ	၁၆
၃	အင်းမ တိုက်နယ်	အင်းမ	အစိုးရ	၁၆
၄	ဆင်မြီးဆွဲ တိုက်နယ်	ဆင်မြီးဆွဲ	အစိုးရ	၁၆
	မြို့နယ်ချုပ်	၄		၇၃

(ခ) ဆေးပေးခန်းများ

စဉ်	ဆေးပေးခန်းအမည်	တည်နေရာ	အစိုးရ/ပုဂ္ဂလိက	ကုသသည့်ရောဂါအမျိုးအစား
၁	Dr.တင်ထွန်းနိုင်	ပုတီးကုန်းမြို့	ပုဂ္ဂလိက	အထွေထွေ
၂	Dr.ဝဏ္ဏဝင်း	။	။	။
၃	Dr.ချိုဇင်ဦး	သဲကုန်းမြို့	။	။
မြို့နယ်ချုပ်	၃			

(ဂ) ကျေးလက်ကျန်းမာရေးဌာန/ဌာနခွဲ

စဉ်	ကျေးလက်ကျန်းမာရေးဌာနအမည်	တည်နေရာ
၁	ပုတီးကုန်းကျန်းမာရေးဌာန	ပုတီးကုန်းဆေးရုံဝန်း
၂	အင်းမကျန်းမာရေးဌာန	အင်းမရေပြာရွာ
၃	ဆင်မြီးဆွဲကျန်းမာရေးဌာန	ဆင်မြီးဆွဲရွာ
၄	အင်ပင်လှကျန်းမာရေးဌာန	စံပြရွာ
၅	အင်းပေါ်ငယ်ကျန်းမာရေးဌာန	အင်းပေါ်ငယ်ကျေးရွာ
၆	ကွင်းကြီးကျန်းမာရေးဌာန	ကွင်းကြီးရွာ
	၆	
	<b>ကျေးလက်ကျန်းမာရေးဌာနခွဲအမည်</b>	
၁	ပုတီးကုန်းကျန်းမာရေးဌာနခွဲ	ပုတီးကုန်းဆေးရုံဝင်း
၂	လုံ့လှကျန်းမာရေးဌာနခွဲ	လုံ့လှရွာ
၃	ညောင်ဝင်းကျန်းမာရေးဌာနခွဲ	လက်ပံပင်လေးရွာ
၄	ငှက်တော်မြီးကျန်းမာရေးဌာနခွဲ	ငှက်တော်မြီးရွာ
၅	ကိုးတင်းကျေးကျန်းမာရေးဌာနခွဲ	ကိုးတင်းကျေးရွာ
၆	အင်းမကျန်းမာရေးဌာနခွဲ	အင်းမရေပြာရွာ
၇	ချားလျားကုန်းကျန်းမာရေးဌာနခွဲ	ချားလျားကုန်းရွာ

(ဂ) ကျေးလက်ကျန်းမာရေးဌာန/ဌာနခွဲ

စဉ်	ကျေးလက်ကျန်းမာရေးဌာနအမည်	တည်နေရာ
၈	ကင်းသန်းကျန်းမာရေးဌာနခွဲ	ကင်းသန်းရွာ
၉	ရင်းတိုက်မော်ကျန်းမာရေးဌာနခွဲ	ရင်းတိုက်မော်
၁၀	ဝက်ပုတ်ကျန်းမာရေးဌာနခွဲ	ဝက်ပုတ်ရွာ
၁၁	လှည်းဝိုင်းကုန်းကျန်းမာရေးဌာနခွဲ	လှည်းဝိုင်းကုန်းရွာ
၁၂	ဆင်မြီးဆွဲကျန်းမာရေးဌာနခွဲ	ဆင်မြီးဆွဲရွာ
၁၃	ရေမျက်ကျန်းမာရေးဌာနခွဲ	ရေမျက်ရွာ
၁၄	ရွာသာယာလေးကျန်းမာရေးဌာနခွဲ	သရက်ပြာရွာ
၁၅	ဈေးကုန်းကျန်းမာရေးဌာနခွဲ	ဈေးကုန်းရွာ
၁၆	ချောင်းစောက်ကုန်းကျန်းမာရေးဌာနခွဲ	ချောင်းစောက်ကုန်း
၁၇	စံပြကျန်းမာရေးဌာနခွဲ	စံပြရွာ
၁၈	သိမ်းသောင်းကျန်းမာရေးဌာနခွဲ	သိမ်းသောင်းရွာ
၁၉	ရင်းတိုက်တန်းကျန်းမာရေးဌာနခွဲ	ရင်းတိုက်တန်းရွာ
၂၀	သိမ်ကုန်းကျန်းမာရေးဌာနခွဲ	ကြို့ပင်သာလေးရွာ
၂၁	လိန်တန်းကျန်းမာရေးဌာနခွဲ	မူယာတောရွာ
၂၂	အင်းပေါ်ငယ်ကျန်းမာရေးဌာနခွဲ	အင်းပေါ်ငယ်ရွာ
၂၃	ရေတာရှည်ကျန်းမာရေးဌာနခွဲ	ရေတာရှည်ရွာ
၂၄	ကန်ကြီးကျန်းမာရေးဌာနခွဲ	ကန်ကြီးရွာ
၂၅	ကြို့ကုန်းကျန်းမာရေးဌာနခွဲ	ကြို့ကုန်းရွာ
၂၆	တံခွန်တိုင်ကျန်းမာရေးဌာနခွဲ	တံခွန်တိုင်ရွာ
၂၇	ကွင်းကြီးကျန်းမာရေးဌာနခွဲ	ကွင်းကြီးရွာ
၂၈	သပြေလှကျန်းမာရေးဌာနခွဲ	သပြေလှရွာ
၂၉	မယ်ဇေလီတိုင်းကျန်းမာရေးဌာနခွဲ	မယ်ဇေလီတိုင်းရွာ
၃၀	လင်းလဲကျန်းမာရေးဌာနခွဲ	လင်းလဲရွာ
၃၁	ရုံးပင်တက်ကျန်းမာရေးဌာနခွဲ	ရုံးပင်တက်ရွာ
မြို့နယ်ချုပ်	၃၁ ခု	-

(ဃ) ကျန်းမာရေးစောင့်ရှောက်မှု

စဉ်	မြို့နယ်/ မြို့	လူဦးရေ	ဆရာဝန်မှ ကျန်းမာရေး စောင့်ရှောက်မှုနှုန်း		သူနာပြုမှ ကျန်းမာရေး စောင့်ရှောက်မှု နှုန်း		လက်ထောက် ကျန်းမာရေးမှူးမှ ကျန်းမာရေးစောင့် ရှောက်မှုနှုန်း	
			ဆရာဝန် ဦးရေ	ဆရာဝန်နှင့် လူဦးရေ အချိုး	သူနာ ပြု ဦးရေ	သူနာပြုနှင့် လူဦးရေ အချိုး	လ/ထက ပျန်းမာ ရေးမှူး ဦးရေ	လ/ထ ကျန်းမာ ရေးမှူး နှင့် လူဦးရေ အချိုး
၁	သဲကုန်း မြို့နယ်	၁၀၆၄၄၉	၄	၁:၂၆၆၇	၁၄	၁:၇၆၀၃၅	၆	၁:၁၇၇၈ ၄
၂	ပုတီးကုန်း	၈၁၇၃	၁	၁:၈၁၇၃	၆	၁:၁၄၂၂	-	
၃	အင်းမမြို့	၁၀၉၇၆	၁	၁:၁၀၉၇၆	၅	၁:၁၁၅၅	-	
၄	ဆင်ခြီးဆွဲ	၅၄၇၅	၁	၁:၅၄၇၅	၅	၁:၁၅၅၈		
မြို့နယ်ချုပ်		၁၃၁၀၇၃	၇	၁:၁၈၇၂၄၇	၃၀	၁:၄၃၆၉ ၁	၆	၁:၂၁၈၄ ၅

(င) ဒေသတွင်းအများဆုံးဖြစ်တတ်သောရောဂါများ

စဉ်	မြို့နယ်/ မြို့	ရောဂါအမျိုးအစား									
		ငှက်ဖျား		ဝမ်းလျှော		တီဘီ		ဝမ်းကိုက်		အသည်း ရောင်	
		ဖြစ်	သေ	ဖြစ်	သေ	ဖြစ်	သေ	ဖြစ်	သေ	ဖြစ်	သေ
၁	သဲကုန်း မြို့နယ်	၁	-	၄၃၇	-	၁၃၅	၂	၇၈	-	၁	-
မြို့နယ်ချုပ်		၁	-	၄၃၇	-	၁၃၅	၂	၇၈	-	၁	-

(စ) HIV/AIDS -ရောဂါ ဖြစ်ပွား/ သေဆုံးဦးရေ

စဉ်	မြို့နယ်/ မြို့	၂၀၁၇-၂၀၁၈		၂၀၁၈-၂၀၁၉	
		ဖြစ်	သေ	ဖြစ်	သေ
၁	သဲကုန်းမြို့နယ်	၁၁	-	၆	-
	မြို့နယ်ချုပ်	၁၁	-	၆	-

(ဆ) ကျန်းမာရေးဆိုင်ရာ အညွှန်းကိန်းများ

စဉ်	မြို့နယ်/ မြို့	မိခင် ဦးရေ	ကလေး ဦးရေ	လူ(၁၀၀၀)လျှင်			
				မွေးနှုန်း	မိခင်သေနှုန်း	မွေကင်းစ ကလေးသေနှုန်း	ကိုယ်ဝန်ပျက်နှုန်း
၁	သဲကုန်းမြို့နယ်	၈၁၄	၈၀၂	၅.၉၆	-	၇.၅၉	၂.၃၁
	မြို့နယ်ချုပ်	၈၁၄	၈၀၂	၅.၉၆	-	၇.၅၉	၂.၃၁

လူမှုရေးအသင်းအဖွဲ့များ

၄၃။ သဲကုန်းမြို့နယ်ရှိ လူမှုရေးအသင်းအဖွဲ့များဆိုင်ရာ အချက် အလက်များမှာ အောက်ပါအတိုင်းဖြစ်ပါသည်-

(က) INGO

မရှိပါ။

(ခ) NGO (ဦးရေ)

စဉ်	မြို့နယ်/ မြို့	အမျိုးသမီး ရေးရာ	မိခင်/ ကလေးအသင်း	စစ်မှုထမ်း ဟောင်း	ကြက်မြေနှံ	အရန်မီးသတ်
၁	သဲကုန်းမြို့နယ်	၅၆၆၁	၇၃၄၇	၁၀၀	၂၂၉	၄၀၀
၂	ပုတီးကုန်းမြို့	၅၀၀၀	၄၃၄၈	၆၀	၁၀၀	၂၉၅
၃	အင်းမမြို့	၆၆၀	၃၀၀၀	၅၀	၁၀၀	၁၀၀
<b>မြို့နယ်ချုပ်</b>		<b>၁၁၃၂၁</b>	<b>၁၄၆၉၅</b>	<b>၂၁၀</b>	<b>၄၂၉</b>	<b>၇၉၅</b>

(ဂ) အသင်းအဖွဲ့များ

စဉ်	အသင်းအဖွဲ့အမည်	ရုံး/ ရုံးခွဲ တည်နေရာ	မှတ်ပုံတင် အမှတ်	ဆောင်ရွက် သည့် လုပ်ငန်း
၁	မြို့နယ်လူငယ်အဖွဲ့ချုပ်	ရပ်ကွက်(၁) လမ်းမတော်လမ်း	သက/၀၀၁	လူမှုရေး
၂	မုဒိတာပရဟိတသာရေး နာရေးကူညီမှုအသင်း	ချားလျားကုန်းရွာ ချားလျားကုန်းအုပ်စု	သက/၀၀၂	လူမှုရေး
၃	မေတ္တာရှင်သာရေး နာရေးကူညီမှုအသင်း	ရင်းတိုက်မှော်ရွာ ရင်းတိုက်မှော်အုပ်စု	သက/၀၀၃	လူမှုရေး
၄	25 STAR ရေအသုံးချ သူများအသင်း	ဖားစမ်းကန်ရွာ ရုံးပင်တက်အုပ်စု	သက/၀၀၄	လူမှုရေး
<b>မြို့နယ် ချုပ်</b>		<b>၄</b>		

**အားကစားနှင့် ဖျော်ဖြေရေးလုပ်ငန်းများ**

၄၄။ သဲကုန်းမြို့နယ်ရှိ အားကစားနှင့် ဖျော်ဖြေရေးလုပ်ငန်းများ ဆိုင်ရာ အချက်အလက်များမှာ အောက်ပါအတိုင်းဖြစ်ပါသည်-

စဉ်	မြို့နယ်/ မြို့	အားကစားကွင်း							ဖျော်ဖြေရေး		
		ဘော လုံး	ဘော်လီ ဘော	ဘတ်စ ကက်	တင်းနစ်	ဂေါက်	အခြား	ရုပ်ရှင်ရုံ	ဇွဲစု ဝန်း	အခြား	
၁	သဲကုန်း မြို့နယ်	၁	-	-	-	-	-	-	-	-	
၂	ပုတီးကုန်း	၁	-	-	-	-	-	-	-	-	
၂	အင်းမမြို့	၁	-	-	-	-	-	-	-	-	
မြို့နယ်ချုပ်		၃	-	-	-	-	-	-	-	-	

**အခန်း(၈)**

**ဘာသာရေးဆိုင်ရာအချက်အလက်များ**

**ဗုဒ္ဓဘာသာဆိုင်ရာ အဆောက်အဦများနှင့် သာသနာဝင်ပုဂ္ဂိုလ်များ**

၄၅။ သဲကုန်းမြို့နယ်ရှိဗုဒ္ဓဘာသာဆိုင်ရာအဆောက်အဦများနှင့် သာသနာဝင်ပုဂ္ဂိုလ်များဆိုင်ရာအချက်အလက်များအား အောက်ပါ အတိုင်းဖော်ပြအပ်ပါသည်-

**(က) သာသနိကအဆောက်အဦများ**

စဉ်	မြို့နယ်/ မြို့	ဘုရား/ ရုပ်ပွား တော်	စေတီ	ပုထိုး	ဘုန်းကြီး ကျောင်း	သီလ ရှင်ကျောင်း	ဓမ္မာရုံ
၁	သဲကုန်း မြို့နယ်	၄	၆၇	-	၁၁၇	-	-
၂	ပုတီးကုန်း မြို့	၂	၄	-	၅၈	-	-
၃	အင်းမမြို့	၁	၅	-	၇၃	-	-
မြို့နယ်ချုပ်		၇	၇၆	-	၂၄၈	-	-

(ခ) ရဟန်းသံဃာနှင့်သီလရှင်များ

စဉ်	မြို့နယ်/ မြို့	ရဟန်း	သာမဏေ	သီလရှင်
၁	သဲကုန်းမြို့နယ်	၃၆၁	၁၇၂	၇၅
၂	ပုတီးကုန်းမြို့	၁၃၄	၅၉	၅
၃	အင်းမမြို့	၁၅၆	၁၁၂	၁၄
<b>မြို့နယ်ချုပ်</b>		<b>၆၅၁</b>	<b>၃၄၃</b>	<b>၉၄</b>

(ဂ) ထင်ရှားသည့်ဘုရား၊စေတီနှင့်ပုထိုးများ

စဉ်	မြို့နယ်/ မြို့	ဘုရား၊စေတီ၊ပုထိုးအမည်	တည်နေရာ
၁	သဲကုန်းမြို့နယ်	ကန်သာယာရေလည်ကျွန်းစေတီ	ရပ်ကွက်(၂)
		မိုဗ်းကောင်းကျောက်တော်ကြီးဘုရား	ရွာမအုပ်စု
		ဖောင်တော်ဦးဘုရား	ရပ်ကွက်(၄)
		မြသိန်းတန်စေတီ	ရပ်ကွက်(၄)
		ရွှေဘုန်းရှိန်စေတီ	ရပ်ကွက်(၄)
၂	ပုတီးကုန်းမြို့	ရွှေကျောင်းဆောင်စေတီ	ဇီးအုပ်အုပ်စု
၃	အင်းမမြို့	ရွှေကျောင်းကြီးဘုရား	သီရိရတနာရပ်ကွက်
<b>မြို့နယ်ချုပ်</b>		<b>၇ ခု</b>	



(ဃ) ထင်ရှားသည့်ဘုန်းတော်ကြီးကျောင်းများ

စဉ်	မြို့နယ်/ မြို့	ဘုန်းကြီးကျောင်း အမည်	ဆရာတော်ဘွဲ့အမည်	တည်နေရာ
၁	သဲကုန်းမြို့နယ်	သီတဂူကျောင်း	ဦးနန္ဒမာလာ	ရပ်ကွက်(၄)
		တောင်လေးဆူတောရ	အရှင်ဇာနေယျ	သစ်နီတော
မြို့နယ်ချုပ်		၂ ကျောင်း		

အခြားဘာသာရေးအဆောက်အဦများ

၄၆။ သဲကုန်းမြို့နယ်ရှိ အခြားဘာသာရေး အဆောက်အဦများ နှင့် ဆိုင်သောအချက်အလက်များအားအောက်ပါအတိုင်းဖော်ပြအပ်ပါသည်-

စဉ်	မြို့နယ်/ မြို့	ခရစ်ယာန်		အစ္စလာမ်		ဟိန္ဒူ ဘုရားကျောင်း		တရုတ် ဘုရားကျောင်း	
		မြို့	ကျေးလက်	မြို့	ကျေးလက်	မြို့	ကျေးလက်	မြို့	ကျေးလက်
၁	သဲကုန်းမြို့နယ်	-	-	၁	-	-	-	-	-
၂	ပုတီးကုန်းမြို့	၁	-	၁	-	၁	-	-	-
၃	အင်းမမြို့	-	-	၁	-	-	-	-	-
မြို့နယ်ချုပ်		၁	-	၃	-	၁	-	-	-

**သမိုင်းဝင်ထင်ရှားသော အဆောက်အဦနှင့်နေရာများ**

၄၇။ သဲကုန်းမြို့နယ်ရှိသော သမိုင်းဝင်ထင်ရှားသော အဆောက်အဦနှင့်နေရာများမှာ အောက်ပါအတိုင်းဖြစ်ပါသည်-  
မရှိပါ။

**အခန်း(၉)**

**ဒေသဖွံ့ဖြိုးရေးဆိုင်ရာအချက်အလက်များ**

**ဒေသဖွံ့ဖြိုးရေးလုပ်ငန်းများ ဆောင်ရွက်နိုင်မှုအခြေအနေ**

၄၈။ သဲကုန်းမြို့နယ်၏ ဒေသဖွံ့ဖြိုးရေးလုပ်ငန်းများ ဆောင်ရွက်မှုအခြေအနေမှာ အောက်ပါအတိုင်းဖြစ်ပါသည်-

(က) ကျေးလက်ဒေသဖွံ့ဖြိုးတိုးတက်ရေးဦးစီးဌာနမှ ဆောင်ရွက်သည့် လုပ်ငန်းများ

(၁) မြို့- ကျေးလက်၊ ကျေးရွာချင်းဆက်လမ်းများ

စဉ်	လမ်းအရေအတွက်	အရှည် (မိုင်-ဖာလုံ)	အမျိုးအစား									
			ကတ္တရာ		ကျောက်ချော		မြေသား		ဂဏံ		တွန့်ကရစ်	
			အရေအတွက်	မိုင်/ဖာလုံ	အရေအတွက်	မိုင်/ဖာလုံ	အရေအတွက်	မိုင်/ဖာလုံ	အရေအတွက်	မိုင်/ဖာလုံ	အရေအတွက်	မိုင်/ဖာလုံ
၁	၄	၃/၀	၁	၁/၀	၁	၀/၅	-	-	၁	၁/၀	၁	၀/၅
မြို့နယ်ချုပ်	၄	၃/၀	၁	၁/၀	၁	၀/၅	-	-	၁	၁/၀	၁	၀/၅

(၂) တံတားများ

စဉ်	တံတားအမည်	အရှည် (ပေ)	အမျိုးအစား	ဆောက်လုပ်မှုပုံစံ	
				အသစ်	ပြင်ထိန်း
၁	ပုတီးကုန်း - သပြေလှ - သိုက်တောရွှေကျောင်းဆောင်လမ်းပေါ်ရှိ မီးလောင်ချောင်း သံကူကွန်ကရစ်တံတား	၅၀	သံကူကွန်ကရစ်	၁	-
၂	ပုတီးကုန်း- ကွင်းကြီးလမ်းပေါ်ရှိ မီးလောင် ချောင်း သံကူကွန်ကရစ်တံတား	၂၀	သံကူကွန်ကရစ်	၁	-
	မြို့နယ်ချုပ်			၂	-

(၃) သောက်သုံးရေရရှိရေးလုပ်ငန်း

စဉ်	လုပ်ငန်းတည်နေရာ	အမျိုးအစားနှင့်အတိုင်းအတာ					အကျိုးပြုအိမ်ခြေ
		ရေကန်	ရေတွင်း	အဝီစိတွင်း	လျှိုပိတ်	မြစ်ရေတင်	
၁	ပန်းပဲကုန်း		၄"၄၀၀'				၅၅
၂	ချားလျားကုန်း		၄"၄၀၀'				၈၃
၃	ရွာသာကုန်း		၄"၄၀၀'				၁၂၄
၄	ချောင်းနား		၄"၄၀၀'				၂၂၅
၅	မီးကုန်း		၄"၄၀၀'				၃၂
၆	ပွေးယား	၂၁၀'x ၁၈၀'x ၄'					၅၀
၇	ရှားတောထန်းကုန်း	၁၀၀'x ၈၀'x ၆'					၃၀
၈	အလယ်ရွာ		၄"၇၀၀'				၅၆

စဉ်	လုပ်ငန်းတည်နေရာ	အမျိုးအစားနှင့်အတိုင်းအတာ					အကျိုးပြုအိမ်ခြေ
		ရေကန်	ရေတွင်း	အဝီစိတွင်း	လျှိုပိတ်	မြစ်ရေတင်	
၉	မအူပင်ကွေ့		၄"၁၀၀၀'				၂၇၅
၁၀	စွယ်စောင်းကုန်း		၄"၃၀၀'				၂၅
၁၁	သောင်းမဲကြီး		၄"၅၀၀'				၅၀
၁၂	အုပ်ဖို		၄"၅၀၀'				၅၁
၁၃	သရက်ကိုင်းကျိုး		၄"၃၀၀'				၂၇
၁၄	သဲဆည်		၄"၄၀၀'				၃၄
၁၅	မီးကုန်း		၄"၃၀၀'				၃၃
၁၆	ဖောင်တင်		၄"၄၀၀'				၇၉
၁၇	ညောင်ကုန်း		၄"၄၀၀'				၉
၁၈	ကြို့ကုန်း		၄"၄၀၀'				၁၄၁

(၄) လျှပ်စစ်မီးလင်းရေးလုပ်ငန်း

မရှိပါ။

(၅) မြစ်မီးရောင်ကျေးရွာစီမံကိန်းလုပ်ငန်း

စဉ်	ကျေးရွာအမည်	အိမ်ခြေ	အိမ်ထောင်စု	ခွင့်ပြုငွေကျပ်(သိန်း)
၁	ရွာသာလှ	၁၆၆	၁၆၆	၃၀၀
၂	ရဲ့ရဲ့ကန်	၁၆၇	၁၆၇	၃၀၀

စဉ်	ကျေးရွာအမည်	အိမ်ခြေ	အိမ်ထောင်စု	ခွင့်ပြုငွေကျပ်(သိန်း)
၃	သိန်းသောင်း+မဉ္ဇူကုန်း	၁၂၂	၁၄၃	၃၀၀
၄	ဇွန်ပြုန်းကုန်း+ထန်းတောကြီး	၁၁၉	၁၁၉	၃၀၀
၅	ဘွေ့မှော်+စမ်းကြီး	၁၁၈	၁၂၄	၃၀၀
၆	ချင်းကုန်း+ပွေးယား	၁၁၄	၁၁၇	၃၀၀
၇	သင်တော+ရင်းတိုက်တန်း+အုပ်ဖို	၁၇၅	၂၁၂	၃၀၀
၈	ဆင်ကျုံး	၁၂၃	၁၃၉	၃၀၀
၉	လက်ပံခုန်	၁၂၅	၁၃၃	၃၀၀
၁၀	ရုံးပင်လမ်းခွဲ	၁၆၄	၁၆၅	၃၀၀
၁၁	လက်ပံပင်လေး	၁၉၃	၁၉၃	၃၀၀
၁၂	ကိုယ်ကြီးမြုပ်	၁၁၄	၁၁၆	၃၀၀
၁၃	ဆောက်ခြံကြီး+ကျားစုကုန်း+ပေါက်မှော်	၁၃၆	၁၅၃	၃၀၀
၁၄	ဥသျှစ်ကုန်း+လက်ပံတန်း	၁၄၈	၁၆၄	၃၀၀
၁၅	မင်းပုန်း	၁၀၇	၁၀၇	၃၀၀
၁၆	ပျဉ်ထောင်+သရက်ပြာ	၈၃	၈၃	၃၀၀
၁၇	ကျားပင်း+သမင်ကုန်း	၁၀၈	၁၀၉	၃၀၀

စဉ်	ကျေးရွာအမည်	အိမ်ခြေ	အိမ်ထောင်စု	ခွင့်ပြုငွေကျပ်(သိန်း)
၁၈	သရက်တစ်ပင်+ကြက်မရ	၁၀၁	၁၀၂	၃၀၀
၁၉	လက်ပံတော+သာလှပင်စည်+ ကြပ်ကုန်း	၁၃၄	၁၄၇	၃၀၀
၂၀	လိန်တန်း+ရွှေတံခါး	၈၈	၉၇	၃၀၀
၂၁	ညိုမပင်	၁၅၂	၁၅၅	၃၀၀
၂၂	ကြို့ကုန်း+သဲကော	၁၂၆	၁၃၂	၃၀၀
၂၃	မိုးတိမ်ပြင်	၁၃၆	၁၃၈	၃၀၀
၂၄	တောင်ကုန်း+သစ်ချို	၁၃၈	၁၄၂	၃၀၀
၂၅	သဖန်းချို+ကတောက်+ အောင်နှံကုန်း	၁၀၈	၁၁၃	၃၀၀
၂၆	ရပ်သာ+ဝါးလည်	၁၀၈	၁၀၈	၃၀၀
၂၇	ဖန်ခါးပင်	၉၁	၉၁	၃၀၀
၂၈	သရက်သုံးပင်	၈၆	၈၈	၃၀၀
၂၉	သစ်ရောင်းကန်+ မကျီးပင်ကံသာ	၉၄	၁၀၀	၃၀၀
၃၀	ဆင်လူး+သဲကျောလေး+ သဲကျောကြီး	၁၁၂	၁၁၃	၃၀၀
၃၁	ရင်းတိုက်ကွင်း(န)၊(မ)၊(တ)	၁၆၇	၁၆၉	၃၀၀
၃၂	သာပေါင်း၊စွယ်စောင်းကုန်း၊ ပိဿပေး၊ဇီးကုန်း	၁၀၉	၁၁၇	၃၀၀
၃၃	မြေနံ့သာ၊မြင်းနီ၊ရွာသစ်ကုန်း၊ ဇီးကုန်း	၈၆	၈၇	၃၀၀
<b>မြို့နယ်ချုပ်</b>		<b>၄၁၁၀</b>	<b>၄၃၀၁</b>	<b>၉၉၀၀</b>

(၆) ကျေးလက်အိမ်ယာဖွံ့ဖြိုးရေးလုပ်ငန်း

မရှိပါ။

(၇) ကျေးလက်အိမ်သာလုပ်ငန်း

မရှိပါ။

(ခ) အစိုးရနှင့်ပြည်သူ့ဆောင်ရွက်သည့်ဒေသဖွံ့ဖြိုးရေး  
လုပ်ငန်းများ

စဉ်	လုပ်ငန်းအမည်	အရွယ်အစား	ကုန်ကျငွေ			ပြီးစီးရက်
			အစိုးရ	ပြည်သူ့လုပ်အား	ပေါင်း	
၁	လင်းရောင်ခြည်လမ်းမှ နောကုန်းလမ်း မြေနှိခင်းခြင်း	၂၉၇၀'x၈'x ၆"	၃၀၀၀၀၀၀	၆၇၀၆၆၀	၃၆၇၀၆၆၀	၂၂.၅.၂၀၁၉
၂	ရင်းတိုက်တန်းရွာမှ လင်းရောင်ခြည်- နောကုန်းလမ်းသို့ ဆက်သွယ်သည့်လမ်း	၃၃၀၀'x၈'x ၆"	၄၀၀၀၀၀၀	၇၇၄၀၀	၄၀၇၇၄၀၀	၂၂.၅.၂၀၁၉

**မြို့ပြစီမံကိန်း (Town Plan)နှစ်(၃၀)အတွက် မြေအသုံးချမှုဆိုင်ရာ  
လျာထားချက်**

**၄၉။ မြို့ပြစီမံကိန်း (Town Plan)နှစ်(၃၀)အတွက် မြေအသုံးချမှု  
ဆိုင်ရာ လျာထားချက်မှာ အောက်ပါအတိုင်းဖြစ်ပါသည်-**

စဉ်	မြို့နယ်	လျာထားမြေ ဧကပေါင်း	လျာထားမြေ ကွက်ပေါင်း	မှတ်ချက်
၁	သဲကုန်း	၁၆၆	၁၈၀၉	

**အခန်း(၁၀)**

**အထွေထွေ**

၅၀။ **အခြားတင်ပြလိုသောအချက်များ**

သဲကုန်းမြို့နယ်တွင် မူလက သဲကုန်းမြို့ ၊ ပုတီးကုန်းမြို့နှင့် အင်းမမြို့ဟူ၍မြို့(၃)မြို့ရှိပြီးပြည်ထဲရေးဝန်ကြီးဌာန၏(၁၀.၅.၂၀၁၈) ရက်စွဲပါစာအမိန့်အမှတ်(၅၇၄/၂၀၁၈)ဖြင့် ဆင်မြီးဆွဲမြို့အဖြစ် တိုးချဲ့ ထားပြီးဖြစ်ရာမြို့အုပ်ချုပ်ရေးမှူးရုံးဆောက်လုပ်ရန်အတွက်မြေနေရာ လည်းရှိပြီးဖြစ်သဖြင့် မြို့အုပ်ချုပ်ရေးမှူးရုံး ဖွဲ့စည်းပုံနှင့်အညီ မြို့ရုံး ဖွင့်လှစ်ဆောင်ရွက်နိုင်ရေးအတွက်ခွင့်ပြုချထားပေးနိုင်ပါရန်တင်ပြအပ် ပါသည်။

**နိဂုံး**

၅၁။ သဲကုန်းမြို့နယ်၏ ဒေသဆိုင်ရာအချက်အလက်များကို ဌာန ဆိုင်ရာများမှပေးပို့သော အချက်အလက်များ ၊ ဒေသဆိုင်ရာအချက် အလက်စာစောင်များ ၊ မှတ်တမ်းများအပေါ်တွင် အခြေခံလျက် အကျဉ်းချုံး ပြုစုထားခြင်းဖြစ်ပါသည်။ ဒေသဆိုင်ရာ အချက်အလက် များအား မှတ်တမ်းတင်စုစည်းတင်ပြခြင်းအားဖြင့် သဲကုန်းမြို့နယ် တစ်ခုလုံး၏ အချက်အလက်နှင့်ဖွံ့ဖြိုးတိုးတက်မှု အခြေအနေများကို လေ့လာသိရှိနိုင်ပြီး မိမိတို့၏လုပ်ငန်းများကို အထောက်အကူပြုမည် ဖြစ်ပါကြောင်း တင်ပြအပ်ပါသည်။

မြို့နယ်အုပ်ချုပ်ရေးမှူး  
မြို့နယ်အထွေထွေအုပ်ချုပ်ရေးဦးစီးဌာန  
သဲကုန်းမြို့နယ်

ရက်စွဲ ၊ ၂၀၁၉ ခုနှစ် ၊ စက်တင်ဘာလ ( ) ရက်