

ရမ်းပြည်နယ်
နေကိုယ်ပိုင်အုပ်ချုပ်ခွင့်ရဒေသ
မြို့နယ်အထွေထွေအုပ်ချုပ်ရေးဦးစီးဌာန

ရွာငံမြို့နယ်
ဒေသဆိုင်ရာအချက်အလက်များ

ရက်စွဲ၊ ၂၀၁၉ ခုနှစ်၊ စက်တင်ဘာလ (၃၀)ရက်

မာတိကာ

စဉ်	အကြောင်းအရာ	စာမျက်နှာ	
		မှ	ထိ
	မြေပုံ		
	အခန်း(၁) နိဒါန်း နှင့် ဒေသသမိုင်း		
၁။	နိဒါန်း	၁	၁
၂။	ဒေသသမိုင်းအကျဉ်း	၁	၁
	အခန်း(၂) ပထဝီဝင်အနေအထား		
၃။	တည်နေရာနှင့် အကျယ်အဝန်း	၂	၂
၄။	နယ်နိမိတ်	၂	၂
၅။	မြေမျက်နှာသွင်ပြင်	၂	၃
၆။	ရေဆင်း	၃	၃
၇။	ပင်လယ်ရေမျက်နှာပြင်အထက်အမြင့်	၃	၃
	အခန်း(၃) ရာသီဥတုနှင့်သဘာဝပတ်ဝန်းကျင်		
၈။	ရာသီဥတု	၃	၃
၉။	သဘာဝပေါက်ပင်	၄	၄
၁၀။	တောရိုင်းတိရစ္ဆာန်များ	၄	၄
၁၁။	သဘာဝပတ်ဝန်းကျင်လက်ရှိအခြေအနေ	၄	၄
၁၂။	သဘာဝပတ်ဝန်းကျင်ထိန်းသိမ်းရေးလုပ်ငန်းများ	၄	၄
၁၃။	သဘာဝဘေးအန္တရာယ် ကျရောက်မှု	၄	၄
	အခန်း(၄) လူဦးရေဆိုင်ရာအချက်အလက်များ		
၁၄။	နေထိုင်သည့်တိုင်းရင်းသားလူမျိုးစုများ	၅	၅
၁၅။	အိမ်ခြေ ၊ အိမ်ထောင်စုနှင့်လူဦးရေ (က)အိမ်ခြေ/အိမ်ထောင်စု (ခ)လူဦးရေ	၅	၆
၁၆။	လူဦးရေတိုးနှုန်းနှင့် ကျား/မ အချိုး (က)လူဦးရေတိုးနှုန်းနှင့်ကျား/မ အချိုး (ခ)မွေးဖွား၊သေဆုံး၊ပြောင်းဝင်၊ပြောင်းထွက်လူဦးရေ	၆	၆
၁၇။	ကိုးကွယ်သည့်ဘာသာ	၇	၇

စဉ်	အကြောင်းအရာ	စာမျက်နှာ	
		မှ	ထိ
၁၈။	နိုင်ငံခြားသားများနေထိုင်မှု	၇	၇
	အခန်း(၅) အုပ်ချုပ်ရေးဆိုင်ရာအချက်အလက်များ		
၁၉။	အုပ်ချုပ်ရေးနယ်မြေ ဖွဲ့စည်းမှု	၇	၇
၂၀။	ရွေးကောက်ပွဲဆိုင်ရာ ကိစ္စရပ်များ (က) မြို့နယ်ရွေးကောက်ပွဲကော်မရှင်အဖွဲ့ခွဲ အဖွဲ့ဝင်စာရင်း (ခ) ဆန္ဒမဲပေးပိုင်ခွင့်ရှိသူဦးရေ (ဂ) နိုင်ငံရေးပါတီများ (ဃ) ရွေးချယ်ခံရသောလွှတ်တော်ကိုယ်စားလှယ်များ	၈	၉
	အခန်း(၆) စီးပွားရေးဆိုင်ရာ အချက်အလက်များ		
၂၁။	စီးပွားရေးဆိုင်ရာ ခြုံငုံသုံးသပ်ချက်	၁၀	၁၀
၂၂။	မြေအသုံးချမှု	၁၀	၁၁
၂၃။	ဆည်မြောင်းတာဝန်များနှင့်ဆည်ရေသောက်ဧရိယာ (က) ကိုယ့်အားကိုယ်ကိုးဆည်များ (ခ) မြစ်ရေတင်စီမံကိန်းများ (ဂ) တာဝန်များ/ရေထိန်းတံခါးများ	၁၁	၁၂
၂၄။	စိုက်ပျိုးရေးလုပ်ငန်း (က) အဓိကသီးနှံ(၁၀)မျိုး စိုက်ပျိုးထုတ်လုပ်မှု (ခ) နှစ်ရှည်သီးနှံစိုက်ပျိုးမှုအခြေအနေ (ဂ) အခြားဈေးကွက်ဝင်သီးနှံများစိုက်ပျိုးထုတ်လုပ်မှု (ဃ) လယ်ယာသုံးစက်ကိရိယာ သုံးစွဲမှုအခြေအနေ (င) လယ်ယာသုံးထယ်၊ထွန်နှင့်ကျွဲ၊နွားကောင်ရေ (စ) ဒေသတွင်းဆန်ဖူလုံမှုရာခိုင်နှုန်း (ဆ) ဒေသတွင်းဆီဖူလုံမှုရာခိုင်နှုန်း	၁၂	၁၅
၂၅။	မွေးမြူရေးလုပ်ငန်း (က) မွေးမြူရေးဇုန်များ (ခ) မြို့နယ်မွေးမြူရေး(ကောင်ရေ) (ဂ) မြို့နယ်အသားထုတ်လုပ်မှု(ပိဿာ) (ဃ) မြို့နယ်ကြက်/ဘဲ/ငှက်/ငွေ့ထုတ်လုပ်မှု(လုံး) (င) နို့ထွက်ပစ္စည်းထုတ်လုပ်မှု	၁၅	၁၆

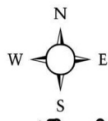
စဉ်	အကြောင်းအရာ	စာမျက်နှာ	
		မှ	ထိ
	(စ) မြို့နယ်ငါးပုစွန်မွေးမြူမှုအခြေအနေ (ဆ) ရေချို၊ ရေငန်ငါးဖမ်းလုပ်ငန်းမှ အသားထုတ်လုပ်မှု		
၂၆။	စက်မှုလက်မှုလုပ်ငန်း (က) စက်မှုဇုန်များ (ခ) မြို့နယ်ရှိစက်ရုံများ (ဂ) မြို့နယ်ရှိအလုပ်ရုံများ (ဃ) အိမ်တွင်းစက်မှုလက်မှုလုပ်ငန်းများ	၁၇	၁၈
၂၇။	သစ်တောလုပ်ငန်းဆောင်ရွက်မှုအခြေအနေ (က) သစ်တောများ (ခ) စီးပွားဖြစ်သစ်တောစိုက်ခင်း (ဂ) သစ်ထုတ်လုပ်မှု (ဃ) သစ်တောထွက်ပစ္စည်းများ	၁၈	၁၉
၂၈။	တွင်းထွက်ပစ္စည်းထုတ်လုပ်မှုလုပ်ငန်း (က) ဓာတ်သတ္တုတူးဖော်ထုတ်လုပ်မှု (ခ) ကျောက်မျက်တူးဖော်ထုတ်လုပ်မှု	၁၉	၂၀
၂၉။	စွမ်းအင်နှင့်လျှပ်စစ်ကဏ္ဍ (က) ဓါတ်ဆီ/ဒီဇယ်အရောင်းဆိုင်များ (ခ) သဘာဝဓါတ်ငွေ့အရောင်းဆိုင်များ	၂၀	၂၀
၃၀။	ပို့ဆောင်ရေးနှင့်လမ်းပန်းဆက်သွယ်ရေးလုပ်ငန်း (က) လေကြောင်းလမ်း (ခ) ရေကြောင်းလမ်း (ဂ) ရထားလမ်းနှင့်ဘူတာရုံများ (ဃ) ကားဂိတ်များ	၂၁	၂၁
၃၁။	လမ်းဦးစီးဌာန၏လုပ်ငန်းများ (က) ကားလမ်းများ (ခ) မြို့နယ်ချင်းဆက်လမ်းများ (ဂ) တံတားများ (ဃ) လမ်း၊ တံတားသုံးစက်ကိရိယာများ (င) လမ်း၊ တံတားအသုံးပြုခကောက်ခံသည့်လုပ်ငန်း	၂၂	၂၃

စဉ်	အကြောင်းအရာ	စာမျက်နှာ	
		မှ	ထိ
၃၂။	ဟိုတယ်နှင့်ခရီးသွားလုပ်ငန်း (က) ဟိုတယ်၊ မိုတယ်၊ အင်း၊ တည်းခိုခန်း (ခ) ကမ်းခြေ/ အပန်းဖြေနေရာ	၂၃	၂၃
၃၃။	သမဝါယမအသင်းများ	၂၃	၂၃
၃၄။	စီးပွားရေးဆိုင်ရာ အခြေခံအဆောက်အအုံများ (က) ကုမ္ပဏီ၊ ကုန်စည်ဒိုင်၊ ပွဲရုံ၊ ဈေးနှင့်ကုန်တိုက်များ (ခ) ဘဏ်များ (ဂ) စတိုးဆိုင်နှင့်အရောင်းဆိုင်များ	၂၄	၂၆
၃၅။	စည်ပင်သာယာရေးလုပ်ငန်းများ (က) ဈေးလုပ်ငန်း (ခ) သောက်သုံးရေရရှိရေးလုပ်ငန်း (ဂ) သန့်ရှင်းရေးလုပ်ငန်း (ဃ) လမ်း၊ တံတားလုပ်ငန်း	၂၆	၂၇
၃၆။	ပုံနှိပ်လုပ်ငန်းနှင့် မီဒီယာလုပ်ငန်းများ (က) ပုံနှိပ်လုပ်ငန်းနှင့် တေးသံသွင်း၊ ဗွီဒီယို (ခ) မီဒီယာလုပ်ငန်းများ	၂၈	၂၈
၃၇။	ပြည်တွင်း အသားတင်ထုတ်လုပ်မှုနှင့်ဝန်ဆောင်မှု တန်ဖိုး	၂၈	၂၉
၃၈။	လူတစ်ဦးချင်းဝင်ငွေ	၂၉	၂၉
၃၉။	အသက်မွေးဝမ်းကြောင်းလုပ်ငန်းအလိုက် အလုပ်လုပ် သူဦးရေ	၂၉	၂၉
၄၀။	အလုပ်လုပ်နိုင်သူဦးရေနှင့် အလုပ်လက်မဲ့ဦးရေ	၃၀	၃၀
	အခန်း(၇) လူမှုရေးဆိုင်ရာ အချက်အလက်များ		
၄၁။	ပညာရေးကဏ္ဍ (က) အဆင့်မြင့်ပညာ (ခ) အခြေခံပညာ (ဂ) မူလတန်းကြိုကျောင်း (ဃ) ဘုန်းတော်ကြီးသင်ပညာရေးကျောင်း (င) ကျောင်းနေအရွယ်ကလေးများ ကျောင်းအပ်နှံမှု (စ) တက္ကသိုလ်ဝင်တန်းအောင်မြင်မှု (ဆ) စာတတ်မြောက်မှု ရာခိုင်နှုန်း (ဇ) သင်ကြားမှု သင်ယူမှုအထောက်အကူပြုစာသင်ခန်းများဖွင့်လှစ်နိုင်မှု	၃၀	၃၆

စဉ်	အကြောင်းအရာ	စာမျက်နှာ	
		မှ	ထိ
	(ဈ) စာကြည့်တိုက်များဖွင့်လှစ်နိုင်မှု (ည) ပညာရေးအတွက် အစိုးရအသုံးစရိတ်		
၄၂။	ကျန်းမာရေးကဏ္ဍ (က) ဆေးရုံများ (ခ) ဆေးပေးခန်းများ (ဂ) ကျေးလက်ကျန်းမာရေးဌာန/ဌာနခွဲ (ဃ) ကျန်းမာရေးစောင့်ရှောက်မှု (င) ဒေသတွင်း အများဆုံးဖြစ်တတ်သောရောဂါများ (စ) HIV/ AIDS-ရောဂါ ဖြစ်ပွား/ သေဆုံးဦးရေ (ဆ) ကျန်းမာရေးဆိုင်ရာ အညွှန်းကိန်းများ	၃၆	၃၉
၄၃။	လူမှုရေးအသင်းအဖွဲ့များ (က) INGO (ခ) NGO (ဦးရေ) (ဂ) အသင်းအဖွဲ့များ	၃၉	၄၁
၄၄။	အားကစားနှင့်ဖျော်ဖြေရေးလုပ်ငန်းများ	၄၁	၄၁
	အခန်း(၈) ဘာသာရေးဆိုင်ရာအချက်အလက်များ		
၄၅။	ဗုဒ္ဓဘာသာဆိုင်ရာအဆောက်အဦများနှင့်သာသနာဝင် ပုဂ္ဂိုလ်များ (က) သာသနိကအဆောက်အဦများ (ခ) ရဟန်းသံဃာနှင့်သီလရှင်များ (ဂ) ထင်ရှားသည့်ဘုရား၊စေတီ၊ပုထိုးများ (ဃ) ထင်ရှားသည့်ဘုန်းတော်ကြီးကျောင်းများ	၄၂	၄၂
၄၆။	အခြားဘာသာရေးအဆောက်အဦများ	၄၃	၄၃
၄၇။	သမိုင်းဝင်ထင်ရှားသောအဆောက်အဦနှင့်နေရာများ	၄၃	၄၃
	အခန်း(၉) ဒေသဖွံ့ဖြိုးရေးဆိုင်ရာအချက်အလက်များ		

စဉ်	အကြောင်းအရာ	စာမျက်နှာ	
		မှ	ထိ
၄၈။	ဒေသဖွံ့ဖြိုးရေးလုပ်ငန်းများဆောင်ရွက်နိုင်မှုအခြေအနေ (က) ကျေးလက်ဒေသဖွံ့ဖြိုးတိုးတက်ရေးဦးစီးဌာနမှ ဆောင်ရွက်သည့်လုပ်ငန်းများ (ခ) အစိုးရနှင့်ပြည်သူ့ဆောင်ရွက်သည့်ဒေသဖွံ့ဖြိုး ရေးလုပ်ငန်းများ	၄၃	၅၀
၄၉။	မြို့ပြစီမံကိန်း(TownPlan)နှစ်(၃၀)အတွက်မြေအသုံး ချမှုဆိုင်ရာလျာထားမှု	၅၁	၅၁
	အခန်း(၁၀) အထွေထွေ		
၅၀။	အခြားတင်ပြလိုသောအချက်များ	၅၁	၅၁
၅၁။	နိဂုံး	၅၁	၅၁

ရွာငံမြို့နယ်အခြေပြမြေပုံ



ရွာငံမြို့နယ်
စကေး(၁)လက်မ=(၄)မိုင်

ကျောက်ဆည်ခရိုင်

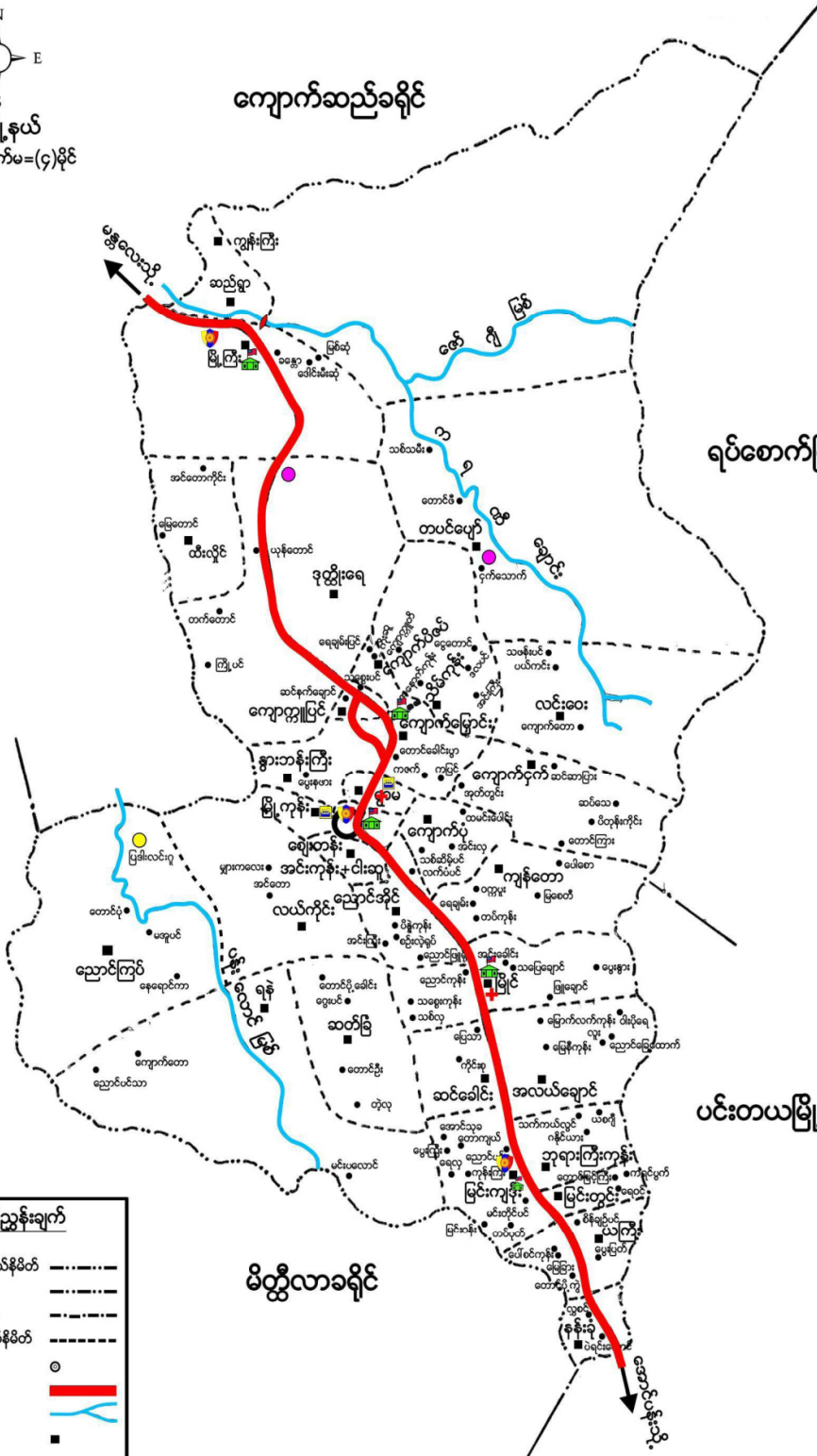
ရပ်စောက်မြို့နယ်

ပင်းတယမြို့နယ်

မိတ္ထီလာခရိုင်

ရည်ညွှန်းချက်

- ပြည်နယ်/တိုင်းနယ်နိမိတ် ---
- ခရိုင်နယ်နိမိတ် ---
- မြို့နယ်နယ်နိမိတ် ---
- ကျေးရွာအုပ်စုနယ်နိမိတ် ---
- မြို့တည်နေရာ ○
- ကားလမ်း █
- မြစ်/ချောင်း ~
- ကျေးရွာအုပ်စု ●
- ကျေးရွာ ■
- ရဲစခန်း/ရဲကင်း
- သတ္တုတွင်း
- စာသင်ကျောင်း
- ဆေးရုံ
- စက်ရုံ
- ပြဒါးလင်ဂူ
- မြို့ကြီးစေ့လှောင်တံ



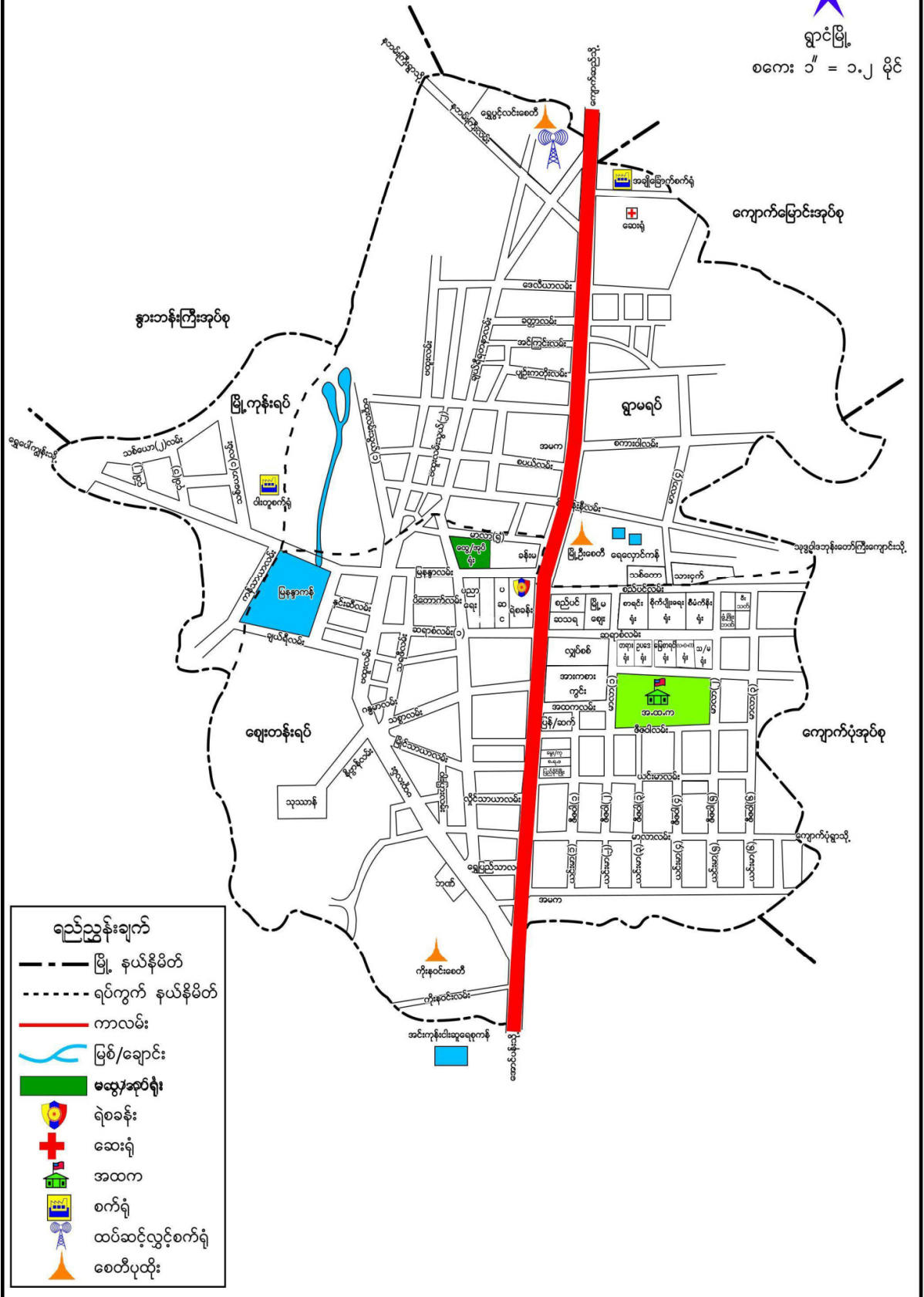
ရွာငံမြို့အခြေပြမြေပုံ

N



ရွာငံမြို့

စကေး ၁" = ၁.၂ မိုင်



ရည်ညွှန်းချက်

- မြို့ နယ်နိမိတ်
- ရပ်ကွက် နယ်နိမိတ်
- ကာလမ်း
- မြစ်/ချောင်း
- မအွယ်အုံရုံး
- ရဲစခန်း
- ဆေးရုံ
- အထက
- စက်ရုံ
- ထပ်ဆင့်လွှင့်စက်ရုံ
- စေတီပုထိုး

ရွာငံမြို့နယ်ဒေသဆိုင်ရာအချက်အလက်များ

အခန်း(၁)

နိဒါန်းနှင့်ဒေသသမိုင်း

နိဒါန်း

၁။ အထွေထွေအုပ်ချုပ်ရေးဦးစီးဌာနသည် ပြည်ထောင်စုအစိုးရအဖွဲ့ရုံး ဝန်ကြီးဌာနအောက်ရှိ ဌာနဖြစ်ပြီး တရားဥပဒေစိုးမိုးရေး၊ ရပ်ရွာအေးချမ်း သာယာရေး၊ နိုင်ငံတော်အစိုးရ၏ မူဝါဒများ အကောင်အထည်ဖော်ရေး၊ ကောင်းမွန် သောအုပ်ချုပ်ရေး စနစ်ဖော်ဆောင်ရေးနှင့် ပြည်သူ့ဗဟိုပြု ဒေသဖွံ့ဖြိုးရေးလုပ်ငန်းများ ဆောင်ရွက်ရေးဟူသော ရည်မှန်းချက်တာဝန် များကိုအောင်မြင်အောင် ဆောင်ရွက်လျက်ရှိပါသည်။ အထွေထွေ အုပ်ချုပ်ရေးဦးစီးဌာနတွင် တာဝန်ထမ်းဆောင်ကြသည့် အဆင့်ဆင့်သော အရာထမ်း၊ အမှုထမ်းများသည် ရုံးချုပ်အဆင့်မှ အောက်ခြေ ရပ်ကွက်/ ကျေးရွာ အုပ်စုအဆင့်အထိ အထွေထွေအုပ်ချုပ်ရေး ဦးစီးဌာနရုံး အသီးသီးတွင် တာဝန်ထမ်းဆောင်ကြပြီး နိုင်ငံတော်အုပ်ချုပ်ရေး ယန္တရားချောမွေ့စွာ လည်ပတ်ရေးတွင် ပါဝင်ဆောင်ရွက်ခြင်း၊ ဝန်ကြီးဌာန၏ ရည်မှန်းချက် တာဝန်များ၊ အခြားဝန်ကြီးဌာနမှ ပေးအပ်သော တာဝန်များနှင့် ဒေသန္တရ အစိုးရအဖွဲ့များမှ ပေးအပ်သော လုပ်ငန်းတာဝန်များကို ကျေပွန်စွာ ထမ်းဆောင်နေကြ ရသည် ဖြစ်ရာ ဒေသဆိုင်ရာ အချက်အလက်များပြုစု ထားရှိခြင်းသည်များစွာ အရေးပါလာပါသည်။ ဒေသဆိုင်ရာအချက်အလက်များ ပြုစုခြင်းဖြင့် မိမိတို့၏လုပ်ငန်း ဆောင်ရွက်ရာတွင် အထောက် အကူပြု သကဲ့သို့အကြီးအကဲများ နယ်မြေသို့ ကွင်းဆင်းရာတွင်နယ်မြေ၏ အချက်အလက်များ ကိုလွယ်ကူစွာ သိရှိနိုင်မည်ဖြစ်ပါသည်။ ဤစာအုပ်သည် ရွာငံမြို့နယ်၏ ဒေသဆိုင်ရာ အချက် အလက်များ (၂၀၁၉ခုနှစ်၊ ဇန်နဝါရီလမှ စက်တင်ဘာလကုန်ထိ အခြေအနေ)ကို သက်ဆိုင်ရာ ဌာန အသီးသီးမှ ပေးပို့သောကိန်းဂဏန်းများနှင့်အညီ ပြုစုတင်ပြထားခြင်း ဖြစ်ပါသည်။

ဒေသသမိုင်းအကျဉ်း

၂။ ရွာငံမြို့နယ်သည်မြန်မာသက္ကရာဇ်(၅၃၅ - ၅၇၂)အေဒီ(၁၁၁၃ -၁၁၂၀) အထိ နန်းစံခဲ့သော ပုဂံ ဘုရင် နရသီဟပတေ့စည်သူမင်း တိုင်းခန်း လှည့်လည်ရာမှ ယခုဒေသသို့ရောက်ရှိစဉ် နောက်မှလိုက်ပါ လာသောမူးမတ်များကို “ရပ်ငုံ”စောင့်ဆိုင်းနေရသဖြင့် “ရပ်ငုံ”ရွာဟု မူလက ခေါ်တွင်ခဲ့ပါသည်။ နောင်ကာလ ရွှေ့လျားလာသောအခါ ရွာငံဟုလည်းကောင်းခေါ်တွင် လာခဲ့ ပါသည်။ မြန်မာမင်းများအုပ်ချုပ်ပုံ စာတမ်းအရ ရှမ်းကမ္ဘောဇနယ် စာရင်းတွင်ဘော်နယ်၊ ရွာငံနယ် ဟူ၍ ဖော်ပြထားပါသည်။ ဘော်နယ်ဆိုသည်မှာ ခဲသတ္တုနှင့် ငွေသတ္တုရောရာ သတ္တုတစ်မျိုးကို ခေါ်ပြီးယင်းသတ္တု ထွက်ရှိရာဒေသကို ဘော်နယ်ဟု ခေါ်ပါသည်။ ပြည်ထဲရေးနှင့်သာသနာရေး ဝန်ကြီးဌာန (အထွေထွေအုပ်ချုပ်ရေးဦးစီးဌာန) ၏ (၇.၇.၁၉၇၂)ရက်စွဲပါ အမိန့်ကြော်ငြာစာ အမှတ်၊ ၂၅၆ အရ ရွာငံမြို့အဖြစ် သတ်မှတ်ခဲ့ပါသည်။

အခန်း(၂)
ပထဝီဝင် အနေအထား

တည်နေရာအကျယ်အဝန်း

၃။ ရွာငံမြို့နယ်သည် မြောက်လတ္တီတွဒ် ၂၀ ဒီဂရီ ၂၂ မိနစ်နှင့် အရှေ့ လောင်ဂျီတွဒ် ၉၆ ဒီဂရီ ၃၇မိနစ်အကြားတွင်တည်ရှိပါသည်။ အရှေ့မှအနောက်သို့(၂၅)မိုင်နှင့်တောင်မှ မြောက်သို့ (၆၇)မိုင် ရှည်လျားပါသည်။ မြို့နယ်နှင့်မြို့တို့၏ဧရိယာစတုရန်းမိုင်မှာအောက်ပါအတိုင်း ဖြစ်ပါသည်-

စဉ်	မြို့နယ်/ မြို့	မြို့ဧရိယာ စတုရန်းမိုင်	ကျေးရွာအုပ်စု ဧရိယာစတုရန်းမိုင်	မြို့နယ်ဧရိယာ စတုရန်းမိုင်
၁	ရွာငံမြို့နယ်			
၂	(၃)ရပ်ကွက်	၁.၆၉၅		၁.၆၉၅
၃	(၂၈)အုပ်စု		၁၀၂၄.၂၆၅	၁၀၂၄.၂၆၅
မြို့နယ်ချုပ်		၁.၆၉၅	၁၀၂၄.၂၆၅	၁၀၂၅.၉၆

နယ်နိမိတ်

၄။ ရွာငံမြို့နယ် အရှေ့ဘက်တွင် ရှမ်းပြည်နယ်ရှိ ရပ်စောက်မြို့နယ်၊ တောင်ဘက်တွင် မန္တလေးတိုင်းဒေသကြီးရှိ သာစည်မြို့နယ်၊ အနောက် ဘက်တွင် မန္တလေးတိုင်းဒေသကြီးရှိ မြစ်သားမြို့နယ်၊ မြောက်ဘက်တွင် မန္တလေးတိုင်းဒေသကြီးရှိ ကျောက်ဆည်မြို့နယ် တို့နှင့် နယ်နိမိတ် ထိစပ် လျှက်ရှိပါသည်။

မြေမျက်နှာသွင်ပြင်

၅။ ရွာငံမြို့နယ်သည်တောင်ကုန်း၊ တောင်တန်းပေါများပြီး သစ်တောများ ဖုံးလွှမ်းနေသော ဒေသဖြစ်ပါသည်။ မြေမျက်နှာပြင်သည် တောင်တန်း ဒေသ၊ ကုန်းမြင့်ဒေသ၊ မြေနိမ့်ဒေသ အပိုင်း (၃)ပိုင်းခွဲခြား တည်ရှိပါသည်။ တောင်တန်းဒေသပိုင်းအနေဖြင့် မြို့နယ်၏အရှေ့ဘက်တွင် မဲနယ် တောင် တန်းခေါ်“ယ” တောင်တန်းမိုးလုံးဟိန်းတောင်တန်းနှင့်အရံ တောင်တန်း မြို့နယ်၏ အနောက်ဘက်တွင် ငှက်ကြီးလည်ဆွဲတောင်တန်း၊ ဂဏန်း တောင်တန်း၊ ပဲထွေးတောင်တန်းနှင့် တောင်စွယ်တောင်တန်းများစွာ တည်ရှိပါသည်။ ရွာငံမြို့နယ်၏ တောင်ဘက်စွန်း ကလောမြို့နယ် အတွင်းမှ ရွာငံမြို့နယ်ရေဦးဒေသအထိမိုင်(၅၀)ခန့် ကျယ်ဝန်းသောမြေမျက်နှာပြင်မှာ ကုန်းမြင့် လွင်ပြင်များ တည်ရှိသော ဒေသဖြစ်ပါသည်။ ရွာငံမြို့နယ်၏ အနောက်ဘက် ပန်းလောင်မြစ်ဖျား

ဒေသ ရန်အုပ်စုနှင့် ရွာငံမြို့နယ် မြောက်ဘက် ဇော်ဂျီမြစ်ဝှမ်းဒေသ၊ မြို့ကြီးဒေသတို့မှာ မြေနိမ့် ဒေသတို့ ဖြစ်ပါသည်။

ရေဆင်း

၆။ ရွာငံမြို့နယ်တွင် မြစ်ချောင်းနည်းပါးသည့် ဒေသတစ်ခု ဖြစ်ပြီး မြစ်ချောင်းများသည် မြောက်မှတောင်သို့ စီးဆင်းလျက် ရှိပါသည်။ ထင်ရှားသော မြစ်မှာဇော်ဂျီမြစ်နှင့် ပန်းလောင်မြစ် တို့ဖြစ်ပြီး ဇော်ဂျီမြစ်မှာ ရပ်စောက်မြို့နယ်မှ စီးဆင်းလာပြီး ရွာငံမြို့နယ် မြို့ကြီးဒေသကို ဖြတ်သန်း စီးဆင်းပါသည်။ ဇော်ဂျီမြစ်မှစီးဆင်းနေသော ရေမှာရေချိုများ ဖြစ်၍ စိုက်ပျိုးရေး၊ သောက်သုံး ရေများ အဖြစ်အသုံးပြုနိုင်ပါသည်။ နွေရာသီတွင် ရေအနက် ၃ပေခန့်သာ ရှိသဖြင့် စက်လှေများ သွားလာနိုင်မှု မရှိပါ။ ပန်းလောင်မြစ်မှာ ရွာငံမြို့နယ် အရှေ့မြင်အနောက်မြင်ဒေသမှ မြစ်ဖျား ခံပြီး ရွာငံမြို့နယ် ရန်ဒေသမှ တဆင့်ကင်းတားဆည်ထဲသို့ စီးဝင်ပါသည်။ ပန်းလောင်မြစ်မှာ ရေချိုဖြစ်ပြီး စိုက်ပျိုးရေးနှင့် သောက်သုံးရေများအဖြစ် အသုံးပြုနိုင်ပါသည်။ စက်လှေများသွားလာနိုင်ခြင်း မရှိပါ။

ပင်လယ်ရေမျက်နှာပြင်အထက်အမြင့်

၇။ ရွာငံမြို့နယ်သည် ပင်လယ်ရေမျက်နှာပြင် အထက် (၄၀၈၂) ပေ အထက်တွင် တည်ရှိ ပါသည်။ မြို့နယ်အတွင်းအမြင့်ဆုံးတောင်မှာ အရှေ့မြင်အနောက်မြင်တောင်ဖြစ်ပြီး အမြင့်ပေ(၇၇၅၂) ပေရှိ ပါသည်။ မြို့နယ်၏ အမြင့်ဆုံးဒေသမှာ(၅၇၅၅)ပေရှိ ဒုတ္တိးရေကျေးရွာနှင့်အနိမ့်ဆုံး ဒေသ မှာ(၄၅၂)ပေမြင့်သောဆည်ရွာကျေးရွာဖြစ်ပါသည်။

အခန်း(၃)

ရာသီဥတုနှင့် သဘာဝပတ်ဝန်းကျင်

ရာသီဥတု

၈။ ရွာငံမြို့နယ်သည် အေးသော ရာသီဥတုရှိပြီး ၊ အမြင့်ဆုံး အပူချိန် (၃၆ ဒီဂရီ C)နှင့် အနိမ့်ဆုံးအပူချိန်မှာ (၃ ဒီဂရီ C) ဖြစ်ပါသည်။ ၂၀၁၉ခုနှစ် ဇန်နဝါရီလမှ ဒီဇင်ဘာလအထိ ဖြစ်ပေါ် ခဲ့သော မိုးရေချိန်နှင့် အပူချိန်မှာ အောက်ပါအတိုင်းဖော်ပြပါသည်-

စဉ်	ခုနှစ်	မိုးရေချိန်		အပူချိန်	
		မိုးရွာရက်	စုစုပေါင်း မိုးရေချိန် (လက်မ)	နွေရာသီ (.C) အမြင့်ဆုံး	ဆောင်းရာသီ (.C) အနိမ့်ဆုံး
၁	၂၀၁၆	၁၃၄	၇၉.၄၃	၃၀	၉
၂	၂၀၁၇	၁၃၇	၈၅.၃၅	၂၈	၈
၃	၂၀၁၈	၁၃၁	၇၁.၇၇	၃၄	၇
၄	၂၀၁၉	၈၃	၅၀.၆၁	၃၉	၇

သဘာဝပေါက်ပင်များ

၉။ ရွှင်မြို့နယ်အတွင်း ပေါက်ရောက်သည့် သဘာဝ ပေါက်ပင်များ မှာ ကျွန်း၊ ပြင်းကတိုး၊ သစ်ရာ၊ အင်၊ အင်ကြင်း၊ ပိတောက် စသည့်သစ်မာပင်များ ပေါက်ရောက်ပါသည်။

တောရိုင်းတိရစ္ဆာန်များ

၁၀။ ရွှင်မြို့နယ်တွင် တွေ့ရှိရသော တောရိုင်း တိရစ္ဆာန်များမှာ တောဝက်၊ ဝက်ဝံ၊ ပြောင်၊ ဆတ်၊ တောင်ဆိတ်၊ တောဆိတ်၊ ဂျီ၊ တောခွေး၊ ခွေးတူဝက်တူ၊ တောကြောင်၊ သင်းခွေချပ်၊ ကြောင်မင်းနှင့် မျောက် အမျိုးမျိုး ယုန်စသည်တို့ဖြစ်ပါသည်။

သဘာဝပတ်ဝန်းကျင် လက်ရှိအခြေအနေ

၁၁။ ရွှင်မြို့နယ်တွင် သစ်တောများ ပြုန်းတီးလာမှုတို့ကြောင့် ရေများ ခန်းခြောက်လာခြင်းနှင့် အပူချိန်မြင့်တက်လာခြင်းတို့ရှိလာပါသည်။

သဘာဝပတ်ဝန်းကျင်ထိန်းသိမ်းရေးလုပ်ငန်းများ

၁၂။ ရွှင်မြို့နယ်အတွင်း မြို့နယ်စိမ်းလန်းစိုပြေရေးအတွက် မိုးရာသီ သစ်ပင်စိုက်ပျိုးခြင်း၊ သစ်တောများ ပြုန်းတီးမှုမရှိအောင် ထိန်းသိမ်းခြင်း တို့ကိုဆောင်ရွက်ခဲ့ပါသည်။

သဘာဝဘေးအန္တရာယ် ကျရောက်မှု

၁၃။ ရွှင်မြို့နယ်အတွင်း ၂၀၁၈-၂၀၁၉ခုနှစ်တွင် မိုးသီးကြွေကျခြင်း ဘေးအန္တရာယ် ရင်ဆိုင် ကြုံတွေ့ခဲ့ရပြီး ပျက်စီးဆုံးရှုံးမှုမှာ အောက်ပါ အတိုင်းဖြစ်ပါသည်-

စဉ်	အမျိုး အစား	ဖြစ်ပွား ကြိမ်	သေ/ ပျောက် ဦးရေ	အဆောက် အဦး ပျက်စီးမှု	ဆုံးရှုံးမှု တန်ဖိုး (ကျပ်သန်း)
၁	မိုးသီးကြွေ ကျခြင်းဘေး	၁	-	၂၂၈၇	၄၀.၂,၉၀၈,၁၂/-
ပေါင်း		၁	-	၂၂၈၇	၄၀.၂,၉၀၈,၁၂/-

အခန်း(၄)
လူဦးရေဆိုင်ရာအချက်အလက်များ

နေထိုင်သည့်တိုင်းရင်းသားလူမျိုးစုများ

၁၄။ ရွာငံမြို့နယ်တွင် နေထိုင်ကြသော တိုင်းရင်းသားလူမျိုးစုများမှာ အောက်ပါအတိုင်းဖြစ်ပါသည်-

စဉ်	လူမျိုး	နေထိုင်သည့် လူဦးရေ	မြို့နယ်လူဦးရေ	မြို့နယ်လူဦးရေ၏ ရာခိုင်နှုန်း
၁	ကချင်	၈	၈၄၃၅၅	၀.၀၀၉
၂	ကယား	-		-
၃	ကရင်	၂၆		၀.၀၃၁
၄	ချင်း	၄		၀.၀၀၄
၅	မွန်	-		-
၆	ဗမာ	၂၀၃၈		၂.၄၂
၇	ရခိုင်	၃၅		၀.၀၄၁
၈	ရှမ်း	၆၂၅		၀.၇၄၁
၉	ပအိုဝ်း	၆၈၈၉		၈.၁၇
၁၀	ဓန	၇၃၂၇၇		၈၆.၈၇
၁၁	တောင်ရိုး	-		-
၁၂	ပလောင်	၁၄၀၄		၁.၇
၁၃	အင်းသား	၂၆		၀.၀၃
၁၄	အခြား	၂၃		၀.၀၂၇
	မြို့နယ်ချုပ်	၈၄၃၅၅		၁၀၀

အိမ်ခြေ၊ အိမ်ထောင်စု၊ လူဦးရေ

၁၅။ ရွာငံမြို့နယ်၏ ၂၀၁၉ခုနှစ်၊ စက်တင်ဘာလကုန်အထိ လူဦးရေမှာ အောက်ပါအတိုင်းဖြစ်ပါသည်-

(က) အိမ်ခြေ/အိမ်ထောင်စု

စဉ်	မြို့နယ်/မြို့	အိမ်ခြေ	အိမ်ထောင်စု	ရပ်ကွက်	ကျေးရွာအုပ်စု	ကျေးရွာ
၁	ရွာငံ	၁၉၀၀၉	၁၉၅၃၈	၃	၂၈	၁၂၅
	မြို့နယ်ချုပ်	၁၉၀၀၉	၁၉၅၃၈	၃	၂၈	၁၂၅

(ခ) လူဦးရေ

စဉ်	မြို့နယ်/မြို့	အသက်(၁၈) နှစ်အထက်			အသက်(၁၈) နှစ်အောက်			စုစုပေါင်း		
		ကျား	မ	ပေါင်း	ကျား	မ	ပေါင်း	ကျား	မ	ပေါင်း
၁	(၃)ရပ်ကွက်	၁၄၃၁	၁၅၅၀	၂၉၈၁	၆၃၇	၆၆၄	၁၃၀၁	၂၀၆၈	၂၂၁၄	၄၂၈၂
၄	ကျေးရွာအုပ်စု (၂၈)အုပ်စု	၂၅၉၁၀	၁၅၉၂၅	၅၁၈၃၅	၁၄၃၈၀	၁၃၈၅၈	၂၈၂၃၈	၄၀၂၉၀	၃၉၇၈၃	၈၀၀၇၃
မြို့နယ်ချုပ်		၂၇၃၄၁	၂၇၄၇၅	၅၄၈၁၆	၁၅၀၁၇	၁၄၅၂၂	၂၉၅၃၉	၄၂၃၅၈	၄၁၉၆၇	၈၄၃၂၅

လူဦးရေတိုးနှုန်းနှင့်ကျားမအချိုး

၁၆။ ရွာငံမြို့နယ်၏ ၂၀၁၉ ခုနှစ် လူဦးရေတိုးနှုန်း ကျား၊ မ အချိုးမှာ အောက်ပါအတိုင်း ဖြစ်ပါသည်-

(က) လူဦးရေတိုးနှုန်းနှင့်ကျားမအချိုး

စဉ်	မြို့နယ်/မြို့	ယခင် နှစ် လူဦးရေ	ယခုနှစ် လူဦးရေ	တိုးလာ ဦးရေ	တိုး နှုန်း	ကျား/မအချိုး		
						ကျား	မ	အချိုး
၁	(၃)ရပ်ကွက်	၄၁၉၇	၄၂၈၂	၈၅	၀.၀၅	၂၀၆၈	၂၂၁၄	၁:၁
၄	(၂၈)အုပ်စု	၇၉၄၈၈	၈၀၀၇၃	၅၈၅	၀.၀၀၇	၄၀၂၉၀	၃၉၇၈၃	၁:၁
မြို့နယ်ချုပ်		၈၃၆၈၅	၈၄၃၂၅	၆၇၀	၀.၀၀၈	၄၂၃၅၈	၄၁၉၆၇	၁:၁

(ခ) မွေးဖွား၊ သေဆုံး၊ ပြောင်းဝင်၊ ပြောင်းထွက်လူဦးရေ

စဉ်	မြို့နယ်/မြို့	မူလ လူ ဦးရေ	မွေးဖွား ဦးရေ	သေဆုံး ဦးရေ	ပြောင်းဝင် ဦးရေ	ပြောင်းထွက် ဦးရေ	လက်ရှိ လူဦးရေ
၁	(၃)ရပ်ကွက်	၄၁၉၇	၉၉	၃၇	၂၃	-	၄၂၈၂
၄	(၂၈)အုပ်စု	၇၉၄၈၈	၇၆၃	၂၉၁	၁၅၈	၈၅	၈၀၀၇၃
မြို့နယ်ချုပ်		၈၃၆၈၅	၈၆၂	၃၂၈	၁၈၁	၈၅	၈၄၃၂၅

ကိုးကွယ်သည့်ဘာသာ

၁၇။ ရွှင်မြို့နယ်တွင် နေထိုင်ကြသူများ၏ ကိုးကွယ်သည့်ဘာသာ အလိုက် လူဦးရေမှာ အောက်ပါအတိုင်းဖြစ်ပါသည်-

စဉ်	မြို့နယ်/ မြို့	ဗုဒ္ဓဘာသာ	ခရစ်ယာန်	ဟိန္ဒူဘာသာ	အစ္စလာမ်ဘာသာ	နတ်	အခြား	ပေါင်း
၁	ဈေးတန်းရပ်ကွက်	၄၂၇၅	၇	-	-	-	-	၄၂၈၂
၄	ကျေးရွာအုပ်စု	၈၀၀၇၃	-	-	-	-	-	၈၀၀၇၃
	မြို့နယ်ချုပ်	၈၄၃၄၈	၇	-	-	-	-	၈၄၃၅၅

နိုင်ငံခြားသားများနေထိုင်မှု

၁၈။ ရွှင်မြို့နယ်အတွင်း နိုင်ငံခြားသားများ နေထိုင်သူ ဦးရေမှာ အောက်ပါအတိုင်းဖြစ်ပါသည်-

စဉ်	မြို့နယ်/ မြို့	နိုင်ငံခြားသားလူမျိုး	နေထိုင်ဦးရေ	မြို့နယ်လူဦးရေ	မြို့နယ်လူဦးရေ၏ ရာခိုင်နှုန်း
(က)	ရွှင်	တရုတ်	-	-	-
(ခ)		အိန္ဒိယ	-	-	-
(ဂ)		ပါကစ္စတန်	-	-	-
	မြို့နယ်ချုပ်				

အခန်း(၅)

အုပ်ချုပ်ရေးဆိုင်ရာအချက်အလက်များ

အုပ်ချုပ်ရေးနယ်မြေဖွဲ့စည်းမှု

၁၉။ ရွှင်မြို့နယ်၏ အုပ်ချုပ်ရေးနယ်မြေဖွဲ့စည်းမှုမှာ အောက်ပါအတိုင်း ဖြစ်ပါသည်-

စဉ်	မြို့နယ်	မြို့	ရပ်ကွက်	ကျေးရွာအုပ်စု	ကျေးရွာ
၁	ရွှင်	၁	၃	၂၈	၁၂၅
	မြို့နယ်ချုပ်	၁	၃	၂၈	၁၂၅

ရွေးကောက်ပွဲဆိုင်ရာကိစ္စရပ်များ

၂၀။ ရွာငံမြို့နယ်၏ ရွေးကောက်ပွဲဆိုင်ရာ ကိစ္စရပ်များအား အောက်ပါအတိုင်း ဖော်ပြအပ်ပါသည်-

(က) မြို့နယ်ရွေးကောက်ပွဲကော်မရှင်အဖွဲ့ခွဲ အဖွဲ့ဝင်စာရင်း

စဉ်	အမည်	အလုပ်အကိုင်	တာဝန်
၁	ဦးကျော်ကျော်ထူး	မြို့မိမြို့ဖ	ဥက္ကဋ္ဌ
၂	ဦးစည်သူ	ထွေ/အုပ်	အဖွဲ့ဝင်
၃	ဦးလှဝင်းနိုင်	လဝက	အဖွဲ့ဝင်
၄	ဒေါက်တာခွန်ဝင်းလတ်	ကျန်းမာရေး	အဖွဲ့ဝင်
၅	ဒေါ်နီနီဝင်း	ပညာရေး	အဖွဲ့ဝင်
၆	ဦးကျော်မျိုးသန့်	စိုက်ပျိုးရေး	အဖွဲ့ဝင်
၇	ဦးဝဏ္ဏကျော်	စည်/ပင်	အဖွဲ့ဝင်
၈	ဒေါ်စိုးစိုး	စာရင်းစစ်ရုံး	အဖွဲ့ဝင်
၉	ဦးဟိုင်းဝေး	ဥပဒေ	အဖွဲ့ဝင်
၁၀	ဒေါ်ပြည့်ဖြိုးသန့်	ပြန်/ဆက်	အဖွဲ့ဝင်
၁၁	ဦးဌေးမြင့်	မြို့မိမြို့ဖ	အဖွဲ့ဝင်
၁၂	ဦးခင်မောင်ဌေး	မြို့မိမြို့ဖ	အဖွဲ့ဝင်
၁၃	ဦးမိုးကျော်ထွဋ်	မြို့မိမြို့ဖ	အဖွဲ့ဝင်
၁၄	ဒေါ်တင်တင်ဝေ	မြို့မိမြို့ဖ	အဖွဲ့ဝင်
၁၅	ဒေါ်နီနီအောင်	မြို့မိမြို့ဖ	အဖွဲ့ဝင်
၁၆	ဒေါ်ခင်လေးနွယ်	ကော်မရှင်	အတွင်းရေးမှူး

(ခ) ဆန္ဒမဲပေးပိုင်ခွင့်ရှိသူဦးရေ

စဉ်	မြို့နယ်/ မြို့	မြို့နယ်/ မြို့လူဦးရေ	ကျား	မ	ပေါင်း
၁	ရွာငံမြို့နယ်	၈၄၃၅၅	၃၀၃၄၀	၃၀၇၅၂	၆၁၀၉၂
	စုစုပေါင်း	၈၄၃၅၅	၃၀၃၄၀	၃၀၇၅၂	၆၁၀၉၂

(ဂ) နိုင်ငံရေးပါတီများ

စဉ်	ပါတီအမည်	ဥက္ကဋ္ဌ အမည်	အတွင်းရေးမှူး အမည်	အမှု ဆောင် ဦးရေ	ပါတီဝင် အင်အား
၁	ပြည်ထောင်စုကြံ့ခိုင်ရေး နှင့် ဖွံ့ဖြိုးရေးပါတီ	ဦးပြည်ဆန်းထွန်း	ဦးဝင်းမင်းဦး	၁၅	၂၀၇၃
၂	အမျိုးသားဒီမိုကရေစီအ ဖွဲ့ချုပ်ပါတီ	ဦးစိုင်းဝဏ္ဏ	ဦးအောင်စိုးမင်း	၁၇	၁၂၀၀
၃	ဓနတိုင်းရင်းသားလူမျိုး များဒီမိုကရေစီပါတီ	ဦးခင်မောင်ချို	ဦးကိုကို	၂၆	၅၂၇၀
၄	တိုင်းရင်းသားစည်းလုံး ညီညွတ်ရေးပါတီ	ဦးဌေးဝင်း	ဦးအောင်ကြည်လေး	၉	၅၂၀
၅	ဓနအမျိုးသားများအဖွဲ့ ချုပ် ပါတီ	ဦးတင်မောင်ဦး	ဦးနေမျိုး	၁၂	၁၂၃၀
၆	ညီညွတ်သောဒီမိုကရက် တစ် ပါတီ	ဦးကျော်သူ	ဦးရန်ထက်အောင် (စည်းရုံးရေးမှူး)		
၇	ပြည်ထောင်စုကောင်း ကျိုးဆောင်ပါတီ				
၈	အမျိုးသားဒီမိုကရေစီ အင်အားစုပါတီ		ဦးအောင်မြင့်ကျော် (စည်းရုံးရေးမှူး)		

(ဃ) ရွေးချယ်ခံရသော လွှတ်တော်ကိုယ်စားလှယ်များ

စဉ်	လွှတ်တော်ကိုယ် စားလှယ်အမည်	ပါတီ/ တသီးပုဂ္ဂလအမည်	လွှတ်တော် အမည်
၁	ဦးအောင်စိုးမင်း	အမျိုးသားဒီမိုကရေစီအဖွဲ့ချုပ်ပါတီ	ပြည်သူ့လွှတ်တော်
၂	ဒေါ်မမလေး	အမျိုးသားဒီမိုကရေစီအဖွဲ့ချုပ်ပါတီ	အမျိုးသားလွှတ်တော်
၃	ဦးအေးမင်းစိုး	အမျိုးသားဒီမိုကရေစီအဖွဲ့ချုပ်ပါတီ	ပြည်နယ်လွှတ်တော်
၄	ဦးစဝ်အောင်မြတ်	ပြည်ထောင်စုကြံ့ခိုင်ရေးနှင့်ဖွံ့ဖြိုးရေးပါတီ	ပြည်နယ်လွှတ်တော်

အခန်း(၆)

စီးပွားရေးဆိုင်ရာအချက်အလက်

စီးပွားရေးဆိုင်ရာခြုံငုံသုံးသပ်ချက်

၂၁။ ရွှင်မြို့နယ်သည် ဓနုကိုယ်ပိုင်အုပ်ချုပ်ခွင့်ရဒေသအတွင်းတွင်တည်ရှိပြီး စီးပွားရေးအရဖွံ့ဖြိုးတိုးတက်မှုရှိသော မြို့နယ်တစ်ခုဖြစ်ပါသည်။ မြို့နယ်အတွင်းရှိဒေသခံ ပြည်သူလူထုသည် စိုက်ပျိုးရေးလုပ်ငန်းကို အဓိကထားလုပ်ကိုင်ဆောင်ရွက်ကြပါသည်။ ရွှင်မြို့နယ်သည် ရှမ်းပြည်နယ်တောင်ပိုင်းနှင့် မြောက်ပိုင်းဒေသများသို့လည်းကောင်း၊ မြန်မာပြည် အလယ်ပိုင်းဒေသများသို့ ကားလမ်းများဖြင့် သွားလာနိုင်ပြီး လမ်းပန်းဆက်သွယ်ရေးကောင်းမွန်သော မြို့နယ်ဖြစ်ပါသည်။ မြို့နယ်၏အဓိကထွက် ကုန်များမှာကော်ဖီ၊ လက်ဖက်၊ လိမ္မော်၊ သံပုရာ၊ အာလူး၊ ဂေါ်ဖီထုပ်၊ ပန်းဂေါ်ဖီ များဖြစ်ပြီးရန်ကုန်၊ မန္တလေးဒေသများသို့ အများဆုံးတင်ပို့ရောင်းချပါသည်။ ရွှင်မြို့နယ်သည် ရန်ကုန်၊ မန္တလေးဒေသတို့မှ ဆန်၊ ဆီနှင့်စားသောက် ကုန်ပစ္စည်းများကို အဓိကတင်သွင်းရပါသည်။

မြေအသုံးချမှု

၂၂။ ရွှင်မြို့နယ်၏ မြေအမျိုးအစားအလိုက် အသုံးချထားသည့် ဧကအား အောက်ပါ အတိုင်း ဖော်ပြအပ်ပါသည်-

စဉ်	မြေအမျိုးအစား	ဧရိယာ(ဧက)
၁	အသားတင်စိုက်ပျိုးမြေဧရိယာပေါင်း	၆၆၈၈၃
	(က) လယ်မြေဧရိယာ	၂၉၅၆
	(ခ) ယာမြေ	၄၈၉၇၁
	(ဂ) ကိုင်း/ကျွန်းမြေ	-
	(ဃ) ဥယျာဉ်မြေ	၁၄၉၅၆
	(င) ဓနိ	-
၂	လှုပ်ထားမြေဧရိယာပေါင်း	၅၉၄၅
	(က) လယ်မြေဧရိယာ	-
	(ခ) ယာမြေ	၁၃၈၆
	(ဂ) ကိုင်း/ကျွန်းမြေ	-
	(ဃ) ဥယျာဉ်မြေ	၄၅၅၉
	(င) ဓနိ	-
၃	စားကျက်မြေ	-

စဉ်	မြေအမျိုးအစား	ဧရိယာ(ဧက)
၄	စက်မှုလုပ်ငန်းသုံးမြေ	-
၅	မြို့မြေ	၁၀၈၅
၆	ရွာမြေ	၄၃၇၉
၇	အခြားမြေ	၅၅၆၅၀
၈	ကြိုးဝိုင်း/ကြိုးပြင်ကာကွယ်တော ဧရိယာ	၄၁၄၅၈၈
၉	တောရိုင်း	-
၁၀	မြေရိုင်း	၈၁၉၉၇
၁၁	စိုက်ပျိုးခြင်းမပြုနိုင်သောဧရိယာ	၂၆၀၉၁
စုစုပေါင်း		၆၅၆၆၁၈

ဆည်မြောင်းတာဝန်များနှင့် ဆည်ရေသောက်ဧရိယာ

၂၃။ ရွာငံမြို့နယ်ရှိ ဆည်မြောင်းတာဝန်များနှင့် ဆည်ရေသောက် ဧရိယာမှာ အောက်ပါအတိုင်း ဖော်ပြအပ်ပါသည်-

(က) ကိုယ့်အားကိုယ်ကိုးဆည်များ

စဉ်	ဆည်အမည်	ဆည်အမျိုး အစား	ရေဝင်ဆံ့မှု(ကုဗပေ)	အကျိုးပြု ဧက
၁	မြန်နွာကန်	တစ်ဖက် ပိတ်ဆည်		၆၃ ဧက
၂	တပ်ပုတ်ဆည်	တစ်ဖက်ပိတ်ဆည်		၄၀၀ ဧက
၃	ဆည်ကြီးဆည်	တစ်ဖက်ပိတ်ဆည်		၅၀ ဧက
၄	နတ်ကန်	တစ်ဖက်ပိတ်ဆည်		၈၀ ဧက
၅	ယကြီးကန်	တစ်ဖက်ပိတ်ဆည်		၂၀ ဧက
၆	ရနဲဆည်	တစ်ဖက်ပိတ်ဆည်		၅၀ ဧက
မြို့နယ်ချုပ်				၆၆၃ဧက

(ခ) မြစ်ရေတင်စီမံကိန်းများ

စဉ်	မြို့နယ်/ မြို့	စီမံကိန်း အမည်	တည်နေရာ	အကျိုးပြု ဧက	မှတ် ချက်
၁	ရွှင်မြို့နယ်	မရှိပါ	-	-	-
	မြို့နယ်ချုပ်				

(ဂ) တာတမံများ/ရေထိန်းတံခါး

စဉ်	မြို့နယ်/ မြို့	တာတမံ/ ရေထိန်းတံခါး			ကာကွယ် သည့် မြစ်/ချောင်း	အကျိုးပြု ဧက
		အမည်	အမျိုး အစား	အရှည် (ပေ)		
၁	မြို့ကြီးကျေးရွာအုပ်စု	မြို့ကြီးတမံ	တမံ	၂၄၆၁	ဇော်ဂျီမြစ်	၃၀၀၀၀
	မြို့နယ်ချုပ်			၂၄၆၁		၃၀၀၀၀

စိုက်ပျိုးရေးလုပ်ငန်း

၂၄။ ရွှင်မြို့နယ်၏ စိုက်ပျိုးရေးလုပ်ငန်းဆောင်ရွက်နိုင်မှု အခြေအနေမှာ အောက်ပါအတိုင်း ဖြစ်ပါသည်-

(က) အဓိကသီးနှံ(၁၀)မျိုး စိုက်ပျိုးထုတ်လုပ်မှု

စဉ်	သီးနှံအမည်	၂၀၁၈-၂၀၁၉ လျာထားဧက		၂၀၁၈-၂၀၁၉ခုနှစ်			
				စိုက်	ရိတ်	နှုန်း	ထွက် (တင်း)
၁	စပါး	ဧက	၂၀	၂.၀၀	၂.၀၀	၈၂.၅၀	၁၆၅
		မိုး	၂၀၄၆ ၂	၁၆၇၄၀	-	-	-
၂	မြေပဲ	ဆောင်း	-	-	-	-	-
		မိုး	၂၀၄၆	၂၁၆၃	-	-	-
၃	နှမ်း	ဆောင်း	၁၇၂	၄၅	၄၅	၇.၂၅	၃၂၆
		မိုး	၂၄၈	၂၃၀	-	-	-
၄	နေကြာ	ဆောင်း	၃၀	၁၅	၁၅	၂၇.၀၀	၄၀၅
၅	မတ်ပဲ		-	-	-	-	-

စဉ်	သီးနှံအမည်	၂၀၁၈-၂၀၁၉ လျာထားဧက		၂၀၁၈-၂၀၁၉ခုနှစ်			
				စိုက်	ရိတ်	နှုန်း	ထွက် (တင်း)
၆	ပဲတီစိမ်း	ဆောင်း	၄၀	၄၀	၄၀	၉.၀၀	၃၆၀
		မိုး	၃၇၅	၃၆၂	၆၅	၁၀.၄၅	၆၇၉
၇	ပဲစဉ်းငုံ		၄၄၃၀	၅၅၃၀	-	-	-
၈	ဝါ		၁၅၆	၈၈	-	-	-
၉	ကြံ		-	-	-	-	-
၁၀	အစေ့ထုတ်ပြောင်း		၄၀၃၆	၃၀၅၈	-	-	-

(ခ) နှစ်ရှည်သီးနှံစိုက်ပျိုးမှုအခြေအနေ

စဉ်	မြို့နယ်	နှစ်ရှည်ပင်စိုက်ဧက							
		ရာ ဘာ	သနပ် ဖက်	ကော်ဖီ	ရှောက်/ သံပုရာ	သ ရက်	အုန်း သီး	လက် ဖက်	ကွမ်း သီး
၁	ရွာငံ	-	၁၇၅၆	၇၁၆၅	၁၅၀	၆၀၀	၆	၄၃၇၁	၂၂
	မြို့နယ်ချုပ်	-	၁၇၅၆	၇၁၆၅	၁၅၀	၆၀၀	၆	၄၃၇၁	၂၂

စဉ်	မြို့နယ်	နှစ်ရှည်ပင်စိုက်ဧက							
		ကွမ်း ရွက်	သစ် ဆိမ့်	ကြက် ဆူ	မက် မန်း	လိ မ္မော်	ထော ပတ်	ငှက် ပျော	အခြား သီးပင်များ
၁	ရွာငံ	၂၂	၂၈၀	၅၅၀	၁၀၈	၃၂၇၀	၆	၃၆၈	၁၉၅၂
	မြို့နယ်ချုပ်	၂၂	၂၈၀	၅၅၀	၁၀၈	၃၂၇၀	၆	၃၆၈	၁၉၅၂

(ဂ) အခြားဈေးကွက်ဝင်သီးနှံများစိုက်ပျိုးထုတ်လုပ်မှု

စဉ်	မြို့နယ်	သီးနှံစိုက်ဧက								
		ကြက် သွန်နီ	ကြက် သွန်ဖြူ	အာ လူး	ပန်း နှမ်း	ကုလား ပဲ	ဂျုံ	ဂျင်း	ပဲပုတ်	ဟင်းသီး/ ဟင်းရွက်
၁	ရွာငံ	-	-	၁၆၅၄	-	-	-	၉၃	၁၀၂၅	၄၅၀၂
	မြို့နယ်ချုပ်	-	-	၁၆၅၄	-	-	-	၉၃	၁၀၂၅	၄၅၀၂

(ဃ) လယ်ယာသုံးစက်ကိရိယာ သုံးစွဲမှုအခြေအနေ

ဇယား	အစိုးရ							ပုဂ္ဂလိက						
	လယ် ထွန်စက်	လက်တွန်းထွန်စက်	မျိုးစေ့ချစက်	Combine Harvester	ရိတ်သိမ်းစက်	ချွေလှေ့စက်	ရေစုပ်စက်	လယ်ထွန်စက်	လက်တွန်းထွန်စက်	မျိုးစေ့ချစက်	Combine Harvester	ရိတ်သိမ်းစက်	ချွေလှေ့စက်	ရေစုပ်စက်
၁	-	-	-	-	-		-	၁၅	၆၀	-	-	၁၇		၄၀

(င) လယ်ယာသုံးထယ်ထွန်နှင့်ကျွဲနွားကောင်ရေ

စဉ်	ထယ်အရေအတွက်	ထွန်အရေအတွက်	ကျွဲနွားကောင်ရေ	နွားကောင်ရေ
၁	၃၄၃၁	၇၄		

(စ) ဒေသတွင်း ဆန်ဖူလုံမှုရာခိုင်နှုန်း

စဉ်	အကြောင်းအရာ	ရေတွက်ပုံ	၂၀၁၈-၁၉အမှန်	မှတ်ချက်
၁	လူဦးရေ	ဦး	၈၄၃၅၅	
၂	လူတစ်ဦးတစ်နှစ်စားသုံးမှု			
	-ကျေးလက်နေ	တင်း	၁၂၀၄၈၄၅	
	-မြို့နေ	တင်း	၅၂၄၇၆	
၃	ဝမ်းစာလိုအပ်ချက်တင်းပေါင်း	တင်း	၁၃၄၈၉၆၆	
	-ဝမ်းစာလိုအပ်ချက်	တင်း	၁၂၅၇၃၂၁	
	-ချန်လှပ်ရမည့် တင်း	တင်း	၃၆၆၅၈	
၅	အခြားအသုံးပြုမှု	တင်း	၅၄၉၈၇	
၆	စပါးစိုက်ဧကပေါင်း	တင်း	၁၈၃၂၉	
၇	စပါးအထွက်တင်းပေါင်း	တင်း	၁၀၂၅၈၇၄	
၈	စပါးအပို/အလို	တင်း	(-)၃၂၃၀၉၂	
၉	ဖူလုံမှု	%	၇၆.၀၅ %	

(ဆ) ဒေသတွင်းဆီဖူလုံမှုရာခိုင်နှုန်း

စဉ်	အကြောင်းအရာ	ရေတွက်ပုံ	၂၀၁၈-၁၉ အမှန်	မှတ် ချက်
၁	လူဦးရေ	ဦး	၈၄၃၅၅	
၂	ဆီလိုအပ်ချက်ပေါင်း	ပိဿာ	၅၀၈၁၇၆	
၃	ဆီထွက်ရှိမှုပေါင်း	ပိဿာ	၃၈၁၈၅၂	
၄	မျိုးချန်ရမည့် တင်း	တင်း	၁၂၉၆၆	
	-အလေအလွင့်နှင့် အခြား	တင်း	၁၂၄၅၀	
	-အပို/အလို	ပိဿာ	(-)၁၂၆၃၂၄	
		တန်	(-)၂၀၆.၂၈၀	
၅	ဖူလုံမှုရာခိုင်နှုန်း	ရာခိုင်နှုန်း	၇၅.၁၄%	

မွေးမြူရေးလုပ်ငန်းများ

၂၅။ ရွာငံမြို့နယ်၏ မွေးမြူရေးလုပ်ငန်းဆောင်ရွက်နိုင်မှု အခြေအနေမှာ အောက်ပါအတိုင်း ဖြစ်ပါသည်-

(က) မွေးမြူရေးဇုန်များ

စဉ်	ဇုန်အမည်	ကျွဲ	နွား	ဝက်	သိုး/ ဆိတ်	ကြက်	ဘဲ	ငှက်
၁	မရှိပါ	-	-	-	-	-	-	-
	မြို့ နယ်ချုပ်							

(ခ) မြို့နယ်မွေးမြူရေး (ကောင်ရေ)

စဉ်	မြို့နယ် /မြို့	ခုနှစ်	ကျွဲ	နွား	ဝက်	သိုး/ ဆိတ်	ကြက်	ဘဲ	ငှက်
၁	ရွာငံ	၂၀၁၈-၂၀၁၉	၁၂၄၆၁	၅၅၆၄၅	၂၅၁၇၆	၇၁၈၇၉၁	-	၄၆၈၂	-
	မြို့ နယ်ချုပ်		၁၂၄၆၁	၅၅၆၄၅	၂၅၁၇၆	၇၁၈၇၉၁	-	၄၆၈၂	-

စက်မှုလက်မှုလုပ်ငန်း

၂၆။ ရွှင်မြို့နယ်၏ စက်မှုလက်မှုလုပ်ငန်း ဆောင်ရွက်နိုင်မှုအခြေအနေ မှာ အောက်ပါအတိုင်း ဖြစ်ပါသည်-

(က) စက်မှုဇုန်များ

စဉ်	စက်မှုဇုန် အမည်	စက်ရုံအမည်	ထုတ်လုပ်သည့် ပစ္စည်းများ
၁	မရှိပါ	မရှိပါ	မရှိပါ

(ခ) မြို့နယ်ရှိစက်ရုံများ

စဉ်	မြို့နယ်/ မြို့	စက်ရုံအမည်	အမျိုး အစား	နိုင်ငံပိုင်	ပုဂ္ဂလိကပိုင်	လုပ်သားအင်အား
	ရွှင်မြို့ နယ်					
၁	ရွာမရပ်ကွက်	မြစိမ်းရောင်	အချိုခြောက်စက်ရုံ	-	ပုဂ္ဂလိက	၁၀
၂	ရွာမရပ်ကွက်	ရွှေရွာငံ	ကော်ဖီစက်ရုံ	-	ပုဂ္ဂလိက	၁၅
၃	ကျောက်ကူပြင် ကျေးရွာ အုပ်စု	ညောင်ကြီးရှင်	ကော်ဖီစက်ရုံ	-	ပုဂ္ဂလိက	၂၀
၃	ဈေးတန်း ရပ်ကွက်	အမရာ	ကော်ဖီစက်ရုံ	-	ပုဂ္ဂလိက	၁၅
	မြို့နယ်ချုပ်					၆၀

(ဂ) မြို့နယ်ရှိအလုပ်ရုံများ

စဉ်	မြို့နယ်/ မြို့	အလုပ်ရုံအမည်	အမျိုးအစား	နိုင်ငံပိုင်	ပုဂ္ဂလိကပိုင်	လုပ်သားအင်အား
၁	ရွှင်မြို့နယ်	မရှိပါ	-	-	-	-

(ဃ) အိမ်တွင်းစက်မှုလက်မှုလုပ်ငန်းများ

စဉ်	မြို့နယ်/ မြို့	စက်မှုလက်မှုလုပ်ငန်း အမျိုးအစား	အရေ အတွက်	လုပ်သား အင်အား
၁	ရွှင်မြို့နယ်	စက်ချုပ်လုပ်ငန်း	၁၅၀	၁၅၀
၂		ပန်းချီ	၁	၂
၃		ပန်းဘဲ	၁	၂
၄		မုန့်လုပ်ငန်း	၃	၁၀
မြို့နယ်ချုပ်			၁၅၅	၁၆၄

သစ်တောလုပ်ငန်းဆောင်ရွက်မှုအခြေအနေ

၂၇။ ရွှင်မြို့နယ်၏ သစ်တောလုပ်ငန်းနှင့်ပတ်သက်သော အချက်အလက်များမှာ အောက်ပါ အတိုင်းဖြစ်ပါသည်-

(က) သစ်တောများ

စဉ်	အကြောင်းအရာ	ဧရိယာ(ဧက)	ပေါက်သည့်အပင်များ
၁	ကြိုးဝိုင်း	၃၇၇၇၃၃	သစ်ယာ၊အင်ကြင်း၊ပျဉ်းကတိုး၊ နှော၊သန်း၊ဒဟတ်၊ဒီဒူး၊ ထောက်ကြွ၊ သစ်အယ်
၂	ကြိုးပြင်	၃၆၈၅၅	
မြို့နယ် ချုပ်		၄၁၄၅၈၈	

(ခ) စီးပွားဖြစ်သစ်တောစိုက်ခင်း

စဉ်	စိုက်ပျိုးသူ	နိုင်ငံ/ ပုဂ္ဂလိက ပိုင်	စိုက် ဧက	တည်နေရာ	အပင် အမျိုး အစား	အရေ အတွက်
၁	သစ်တော ဦးစီးဌာန	နိုင်ငံပိုင်	၅၀	သံဖိုချောင်း ကြိုးပြင် ကာကွယ်တော	ကျွန်း	၆၀၅၀၀
မြို့နယ်ချုပ်			၅၀			၆၀၅၀၀

(ဂ) သစ်ထုတ်လုပ်မှု

စဉ်	အမျိုးအစား	နိုင်ငံ	ပုဂ္ဂလိကပိုင်	ထုတ်လုပ်မှု(တန်)
၁	ကျွန်း			
၂	သစ်မာ	၁၁.၁၇၁၂	၆.၀၂၀၉	၁၇.၁၉၂၁
၃	အခြား	၁.၆၇၁၄	၄.၈၃၃၅	၆.၅၀၄၉
မြို့နယ်ချုပ်		၁၂.၈၄၂၆	၁၀.၈၅၄၄	၂၃.၆၉၇

(ဃ) သစ်တောထွက်ပစ္စည်းများ

စဉ်	အမျိုးအစား	ရေတွက်ပုံ	ထုတ်လုပ်မှု
၁	ထင်း	ကုဗတန်	၄.၁၃၈
၂	မီးသွေး	ကုဗတန်	၅၄.၄
၃	ဝါး	လုံး(၀၀၀)	၃၅၀.၅
၄	လျော်	လုံး(၀၀၀)	၂၀၀
၅	ချိတ်	ပိဿာ	၅၀၀
၆	သစ်ခေါက်	ပိဿာ	၁၀၀၀၀
၇	အင်တွဲ/ပွဲညက်	ပိဿာ	၁၅၀၀
၈	ခနီ/သက်ကယ်	ဗျစ်	၁၅
၉	လင်းနို့ချေး	ပိဿာ	၃၀၀၀
၁၀	ပျားရည်	ပိဿာ	၁၀၀

တွင်းထွက်ပစ္စည်းထုတ်လုပ်မှုလုပ်ငန်း

၂၈။ ရွှင်မြို့နယ်၏ တွင်းထွက်ပစ္စည်း ထုတ်လုပ်မှုလုပ်ငန်းနှင့် ပတ်သက်သော အချက်အလက်များမှာ အောက်ပါအတိုင်းဖြစ်ပါ သည်-

(က) ဓါတ်သတ္တုတူးဖော်ထုတ်လုပ်မှု

စဉ်	ဓါတ်သတ္တုအမျိုးအစား	ထွက်ရှိသည့်ဒေသ	ထုတ်လုပ်မှုပမာဏ	ထုတ်လုပ်မှုတန်ဖိုး(ကျပ်သန်းပေါင်း)
၁	ခဲသွပ်ရောရာ	ရေချမ်းပြင်ကျေးရွာ	၈၀၀တန်	၂၉၇.၁၅
၂	ခဲသတ္တု	တပင်ပျော်ကျေးရွာ	၉၀၀၀တန်	-
၃	ဘရိုက်တီးကျောက်	ဒုတ္တိုးရေကျေးရွာ	၁၆၀တန်	-
၄	ခဲနှင့်ရောရာ	ဒုတ္တိုးရေကျေးရွာ	၇၈၀တန်	-
မြို့နယ်ချုပ်			၁၀၇၄၀တန်	

(ခ) ကျောက်မျက်တူးဖော်ထုတ်လုပ်မှု

စဉ်	လုပ်ငန် တည်နေရာ	ကျောက်မျက်ရတနာအမျိုးအစား							
		ရွှေ	ငွေ	ကျောက်စိမ်း	နီ လာ	စိန်	ပတ္တမြား	ပုလဲ	စသည့်
၁	မရှိပါ	-	-	-	-	-	-	-	-
	မြို့နယ်ချုပ်	-	-	-	-	-	-	-	-

စွမ်းအင်နှင့်လျှပ်စစ်ကဏ္ဍ

၂၉။ ရွာငံမြို့နယ်၏ စွမ်းအင်/လျှပ်စစ်ကဏ္ဍနှင့် ပတ်သက်သော အချက်အလက်များမှာ အောက်ပါအတိုင်း ဖြစ်ပါသည်-

(က) ဓါတ်ဆီ/ဒီဇယ်အရောင်းဆိုင်

စဉ်	မြို့နယ်/ မြို့	ဆိုင်အမည်	နိုင်ငံပိုင်	ပုဂ္ဂလိကပိုင်	တစ်နှစ်ရောင်းချမှုစည်ပေါင်း	
					ဓါတ်ဆီ	ဒီဇယ်
	ရွာငံမြို့နယ်					
၁	ရွာမရပ်ကွက်	နီလာရိုးမ		ပုဂ္ဂလိက	၈၂၈	၆၀၀
၂	ရွာမရပ်ကွက်	ကျော်ကျော်ကြီး		ပုဂ္ဂလိက	၆၀၀	၆၀၀
၃	အင်းကုန်းကျေးရွာ	B OC		ပုဂ္ဂလိက	၂၇၂	၂၉၈
၄	မြိုင်ကျေးရွာ	နှင်းရွှေရည်		ပုဂ္ဂလိက	၆၀	၇၀
၅	နန်းခုံကျေးရွာ					
	မြို့နယ်ချုပ်				၁၇၆၀	၁၅၆၈

(ခ) သဘာဝဓါတ်ငွေ့ပိုက်လိုင်း

စဉ်	ပိုက်လိုင်းအမည်	မြို့နယ်အတွင်း		အရှည်မိုင်
		ကျေးရွာမှ	ကျေးရွာထိ	
၁	မရှိပါ	-	-	-

ပို့ဆောင်ရေးနှင့် လမ်းပန်းဆက်သွယ်ရေးလုပ်ငန်း

၃၀။ ရွှင်မြို့နယ်၏ ပို့ဆောင်ရေးနှင့် လမ်းပန်းဆက်သွယ်ရေးလုပ်ငန်း နှင့်ပတ်သက်သော အချက်အလက်များမှာ အောက်ပါအတိုင်းဖြစ်ပါသည်-

(က) လေကြောင်းလမ်း

စဉ်	လေဆိပ်/ရဟတ်ယာဉ်ကွင်းအမည်	တည်နေရာ	မှတ်ချက်
၁	မရှိပါ	-	-
မြို့နယ်ချုပ်			

(ခ) ရေကြောင်းလမ်း

စဉ်	ရေကြောင်းလမ်း အမည်	မြို့နယ်အတွင်း		အရှည် ရေမိုင်	ဆိပ်ကမ်းအရေအတွက်	
		မှ	ထိ		သင်္ဘောဆိပ်	အခြား
၁	မရှိပါ	-	-	-	-	-
မြို့နယ်ချုပ်						

(ဂ) ရထားလမ်းနှင့် ဘူတာရုံများ

စဉ်	ရထားလမ်းအမည်	မြို့နယ်အတွင်း		အရှည်မိုင်	ဘူတာ အရေအတွက်	
		မှ	ထိ		ကြီး	သေး
၁	မရှိပါ	-	-	-	-	-
မြို့နယ်ချုပ်						

(ဃ) ကားဂိတ်များ

စဉ်	မြို့နယ်/ မြို့	ကားဂိတ် အမည်	ပြေးဆွဲ သည့် ခရီးစဉ်	ပြေးဆွဲသည့် ယာဉ်အမျိုး အစား	ပြေးဆွဲ သည့် ယာဉ်စီးရေ
၁	ရွှင်	သီဟရာဇာ	ရွှင်-အောင်ပန်း	မှန်လုံယာဉ်ကြီး	၇
၂		အောင်ပန်းသား	ရွှင်- တောင်ကြီး	အန်စာတုံး	၄
၃		ရွှေဓနု	ရွှင်- မန္တလေး	အန်စာတုံး	၂၀
၄		ရွှေဂူဂူ	ရွှင်- မန္တလေး	ဗင်ကား	၇
မြို့နယ်ချုပ်					၃၈

လမ်းဦးစီးဌာန၏လုပ်ငန်းများ

၃၁။ လမ်းဦးစီးဌာနမှဆောင်ရွက်သောလုပ်ငန်းများမှာအောက်ပါအတိုင်း ဖြစ်ပါသည်-

(က) ကားလမ်း

စဉ်	ကားလမ်းအမည်	မြို့နယ်အတွင်း		အရှည်မိုင်
		မှ	ထိ	
၁	အောင်ပန်း-ရွာငံမြို့ကြီးဟံမြင့်မိုရ်လမ်း	၁၀/၆	၇၄/၁	၆၃/၃
၂	ပင်းတယ-ရွာငံဖြတ်လမ်း	၈/၀	၁၂/၆	၄/၆
မြို့နယ်ချုပ်				၆၇/၇

(ခ) မြို့နယ်ချင်းဆက်လမ်းများ

စဉ်	လမ်းအမည်	အရှည် (မိုင်-ဖာလုံ)	အမျိုးအစား			မှတ်ချက်
			ကတ္တရာ	ကျောက်ခဲ ချော	အမာခံလမ်း	
၁	အောင်ပန်း-ရွာငံ-မြို့ကြီး ဟံမြင့်မိုရ်လမ်း	၆၃/၃	ကတ္တရာ	-	-	
၂	ပင်းတယ-ရွာငံဖြတ်လမ်း	၈/၀	ကတ္တရာ	-	-	
မြို့နယ်ချုပ်		၇၁/၃		-	-	

(ဂ) တံတားများ

စဉ်	ပေ(၅၀)မှ (၁၈၀)ရှိ တံတားအမည်	အရှည် (ပေ)	အမျိုး အစား	တည် ဆောက် သည့် ခုနှစ်	သွားလာ နိုင်သည့်ယာဉ် (ကား/ရထား)	ပေ(၅၀) အောက်တံတား အရေအတွက်
၁	လေးရွာ	၆၀(ပေ)	ဘေလီ		ကား	၁၈၀
မြို့နယ်ချုပ်		၆၀(ပေ)				

(ဃ) လမ်း၊ တံတားသုံးစက်ကိရိယာများ

စဉ်	မြို့နယ်/ မြို့	လမ်း၊ တံတားသုံးစက်ကိရိယာများ				လုပ်သား ဦးရေ
		မြေထိုးစက်	မြေကော်စက်	မြေကြိတ်စက်	မြေသယ် ယာဉ်	
၁	ရွာငံ	၁	-	၁	၁	၂၅(ယာယီ)
မြို့နယ်ချုပ်		၁	-	၁	၁	၂၅(ယာယီ)

(င) လမ်း/ တံတားအသုံးပြုခကောက်ခံသည့်လုပ်ငန်း

စဉ်	တိုးဂိတ် အမည်	တည်နေရာ	လမ်း/တံတားအရှည်		ကုမ္ပဏီ/အဖွဲ့အစည်း/ လူပုဂ္ဂိုလ်
			မှ	ထိ	
၁	မရှိပါ	-	-	-	-
မြို့နယ်ချုပ်					

ဟိုတယ်နှင့် ခရီးသွားလုပ်ငန်း

၃၂။ ရွာငံမြို့နယ်ရှိ ဟိုတယ်နှင့်ခရီးသွား လုပ်ငန်းနှင့် ပတ်သက်သော အချက်အလက်များမှာ အောက်ပါအတိုင်းဖြစ်ပါသည်-

(က) ဟိုတယ်၊ မိုတယ်၊ အင်း၊ တည်းခိုခန်း

(၁) ဟိုတယ်

စဉ်	မြို့နယ်/ မြို့	ဟိုတယ် အမည်	ဟိုတယ်		အဆင့်	အခန်း ပေါင်း
			နိုင်ငံပိုင်	ပုဂ္ဂလိကပိုင်		
၁	ရွာငံ	ရွှေဂူဂူ	-	၁	-	၂၀
မြို့နယ်ချုပ်						

(၂) မိုတယ်၊ အင်း၊ တည်းခိုခန်း

စဉ်	မြို့နယ်/ မြို့	မိုတယ် အရေအတွက်	အင်းအရေအတွက်	တည်းခိုခန်းအရေအတွက်
၁	ရွာငံ	-	-	၅
မြို့နယ်ချုပ်				

(ခ) ကမ်းခြေနှင့် အပန်းဖြေနေရာများ

စဉ်	ကမ်းခြေ/အပန်းဖြေနေရာအမည်	တည်နေရာ
၁	မရှိပါ	-

သမဝါယမအသင်းများ

၃၃။ ရွာငံမြို့နယ်တွင်ရှိသော သမဝါယမအသင်းများမှာ အောက်ပါ အတိုင်း ဖြစ်ပါသည်-

စဉ်	မြို့နယ်/ မြို့	သမဝါယမအသင်းပေါင်း	သမဝါယမအသင်းစုပေါင်း	မှတ်ချက်
၁	ရွာငံ	၈၄	၁	၈၅
မြို့နယ်ချုပ်				

စီးပွားရေးဆိုင်ရာ အခြေခံအဆောက်အအုံများ

၃၄။ ရွှင်မြို့နယ်တွင်ရှိသော စီးပွားရေးဆိုင်ရာ အခြေခံအဆောက်အအုံ များမှာ အောက်ပါအတိုင်း ဖြစ်ပါသည်-

(က) ကုမ္ပဏီကုန်စည်ခိုင်ပွဲရုံများ၊ဈေးနှင့်ကုန်တိုက်များ

(၁) ကုမ္ပဏီများ

စဉ်	ကုမ္ပဏီအမည်	ဆောင်ရွက်သည့်လုပ်ငန်း	တည်နေရာ
၁	ရတနာဇေယျာကုမ္ပဏီ	ခဲသတ္တုအသေးစား	ဒုတ္တိုးရေကျေးရွာ
၂	စံပြစက်မှုလက်မှု လုပ်ငန်း	ဘရိုက်တီးကျောက်	စခန်းကြီးကျေးရွာ၊ ကျောက်ငှက်ကျေးရွာ
၃	ရွှေတိုက်အောင်ကုမ္ပဏီ	ခဲသတ္တု	ယုန်တောင်ကျေးရွာ
၄	ဝန်ပြည့်ကုမ္ပဏီ	ခဲနှင့်ရောရာသတ္တု	သိမ်ကုန်းကျေးရွာ
၅	ဟာဘော်စတားကုမ္ပဏီ	ခဲသတ္တု	တပင်ပျော်ကျေးရွာ
၆	စိုင်းဝဏ္ဏကုမ္ပဏီ	ခဲသတ္တု	ရေချမ်းပြင်ကျေးရွာ
၇	ဟိန်းထက်ထက်အောင်	ခဲမဖြူ-အဖြိုက်နက်	လယ်ကိုင်းကျေးရွာ
၈	Triple “A” Cement Internation Co.,Ltd	သတ္တုထုံးကျောက် (အကြီးစား)	မြို့ကြီးကျေးရွာ
၉	South Earth Ventare Joint Co.,Ltd	ခဲသတ္တု	ရေခမ်းပြင်ကျေးရွာ
၁၀	Royal -47 Co.,Ltd	ခဲသတ္တု	စခန်းကြီးကျေးရွာ

(၂) ကုန်စည်ခိုင်များ

စဉ်	မြို့နယ်/ မြို့	ကုန်စည်ခိုင် အမည်	ရောင်းဝယ်သည့်ပစ္စည်းများ	တည်နေရာ
၁	ရွှင်မြို့နယ်	မရှိပါ	-	-
	မြို့နယ်ချုပ်			

(၃) ပွဲရုံများ

စဉ်	မြို့နယ်/ မြို့	ပွဲရုံအမည်	ရောင်းဝယ်သည့်ပစ္စည်းများ	တည်နေရာ
၁	ရွှင်မြို့နယ်	-	-	-
	မြို့နယ်ချုပ်			

(၄) ဈေးများ

စဉ်	မြို့နယ်/ မြို့	ဈေးအမည်	တည်နေရာ	မှတ်ချက်
၁	ရွှင်မြို့နယ်	ရွှင်ဈေး	ဈေးတန်းရပ်ကွက်	(၅)ရက်လျှင် (၁)ဈေးဖြစ် ပါသည်။
၂		ရေဦးဈေး	ရေဦးကျေးရွာ	
၃		မြိုင်ဈေး	မြိုင်ကျေးရွာ	
၄		မြင်းကျခိုးဈေး	မြင်းကျခိုးကျေးရွာ	
၅		နန်းခုံဈေး	နန်းခုံကျေးရွာ	
မြို့နယ်ချုပ်				

(၅) ကုန်တိုက်များ

စဉ်	မြို့နယ်/ မြို့	ကုန်တိုက် အမည်	တည်နေရာ	မှတ်ချက်
၁	ရွှင်	မရှိပါ	-	-
မြို့နယ်ချုပ်		မရှိပါ	-	-

(ခ) ဘဏ်များ

စဉ်	မြို့နယ်/ မြို့	ဘဏ် အမည်	အစိုးရပိုင်	ပုဂ္ဂလိကပိုင်	စုစု ပေါင်း
၁		မြန်မာ့စီးပွားရေးဘဏ်	၁		၁
၂		မြန်မာ့လယ်ယာဖွံ့ဖြိုးရေးဘဏ်	၁		၁
၃		ကမ္ဘောဇဘဏ်		၁	၁
မြို့နယ်ချုပ်			၂	၁	၃

(ဂ) စတိုးဆိုင်နှင့်အရောင်းဆိုင်များ

စဉ်	ဆိုင်အမျိုးအစား	အရေအတွက်
၁	စတိုးဆိုင်	၁၇
၂	ရွှေဆိုင်	၁၀
၃	လျှပ်စစ်ပစ္စည်းဆိုင်	၆
၄	ဖုန်း/ဖုန်းပစ္စည်းအရောင်းဆိုင်	၇
၅	စာအုပ်ဆိုင်	၁
၆	ဆေးဆိုင်	၆
၇	စားသောက်ဆိုင်	၆

၈	လက်ဖက်ရည်ဆိုင်	၁၀
၉	ကုန်မာဆိုင်	၁
၁၀	စိုက်ပျိုးရေးပစ္စည်းဆိုင်	၁၁
၁၁	ဆောက်လုပ်ရေးပစ္စည်းဆိုင်	၅
၁၂	ဝန်ဆောင်မှုလုပ်ငန်းဆိုင်	-
၁၃	ဆန်ဆိုင်	၈
၁၄	အဝတ်အထည်ဆိုင်	၂၀
၁၅	နိဗ္ဗန်ကုန်ဆိုင်	၂
	မြို့ချုပ်	၁၁၀

စည်ပင်သာယာရေးလုပ်ငန်းများ

၃၅။ ရွာငံမြို့နယ်၏ စည်ပင်သာယာရေးလုပ်ငန်းများမှာ အောက်ပါအတိုင်း ဖြစ်ပါသည်-

(က) ဈေးလုပ်ငန်း

စဉ်	မြို့နယ်/ မြို့	ဈေး အမည်	ဆိုင်ခန်း အရေ အတွက်	နိုင်ငံပိုင်	ပုဂ္ဂလိ ကပိုင်	တည်နေရာ
၁	ရွာငံ	ရွာငံဈေး	၈၄၀	နိုင်ငံပိုင်	-	ဈေးတန်းရပ်ကွက်
၂		ရေဦးဈေး	၂၂၁၂	နိုင်ငံပိုင်	-	ရေဦးကျေးရွာ
၃		မြိုင်ဈေး	၂၃၄	နိုင်ငံပိုင်	-	မြိုင်ကျေးရွာ
၄		မြင်းကျခိုးဈေး	၁၆၅	နိုင်ငံပိုင်	-	မြင်းကျခိုးကျေးရွာ
၅		နန်းခုံဈေး	၆၅	နိုင်ငံပိုင်	-	နန်းခုံကျေးရွာ
	မြို့နယ်ချုပ်		၃၅၁၆			

(ခ) သောက်သုံးရေရရှိရေးလုပ်ငန်း

စဉ်	မြို့နယ်/ မြို့	စက်ရုံ အမည်	တည် နေရာ	အမျိုး အစား	တစ်ရက် ထုတ်လုပ်မှု (ဂါလန်)	ဖြန့်ဖြူး နိုင်မှု (အိမ်ခြေ)
၁	ရွာငံ	-	ဈေးတန်း ရပ်ကွက်	ရေစုကန်	၆၀၀၀၀	၆၀၀
	မြို့နယ်ချုပ်				၆၀၀၀၀	၆၀၀

(ဂ) သန့်ရှင်းရေးလုပ်ငန်း

စဉ်	မြို့နယ်/ မြို့	သန့်ရှင်းရေးသုံးစက်ကိရိယာများ(စီး)				လုပ်သား ဦးရေ
		သန့်ရှင်းရေးယာဉ်	မိလ္လာယာဉ်	ဖုံစုပ်စက်	ရေစုပ်စက်	
	ရွာငံ	၁	-	-	-	၃ဦး
	မြို့နယ်ချုပ်	၁	-	-	-	၃ဦး

(ဃ) လမ်း/တံတားလုပ်ငန်း

(၁) လမ်းလုပ်ငန်း

စဉ်	မြို့နယ်/ မြို့	လမ်း ပေါင်း (လမ်း)	စုစုပေါင်း လမ်းအရှည် (မိုင်)	ကတ္တရာ လမ်းပေါင်း		ကျောက်ခင်း လမ်းပေါင်း		မြေသား လမ်းပေါင်း	
				လမ်း	မိုင်	လမ်း	မိုင်	လမ်း	မိုင်
၁	ရွာငံ	၃	၁.၄၆	၁	၀.၁၉	၂	၀.၂၇	-	-
	မြို့နယ်ချုပ်	၃	၁.၄၆	၁	၀.၁၉	၂	၀.၂၇	-	-

(၂) တံတားလုပ်ငန်း

စဉ်	မြို့နယ်/ မြို့	တံတားပေါင်း(စင်း)				
		သံ	ကွန်ကရစ်	အုတ်	သစ်သား	ပေါင်း
၁	ရွာငံ	-	၂	-	၁	၃
	မြို့နယ်ချုပ်	-	၂	-	၁	၃

(၃) လမ်းတံတားသုံးစက်ကိရိယာများ

စဉ်	မြို့နယ်/ မြို့	လမ်းတံတားသုံးစက်ကိရိယာများ				လုပ်သား ဦးရေ
		မြေထိုးစက်	မြေကော်စက်	မြေကြိတ်စက်	မြေသယ်ယာဉ်	
၁	ရွာငံ	-	-	၁	-	၂
	မြို့နယ်ချုပ်	-	-	၁	-	၂

ပုံနှိပ်လုပ်ငန်းနှင့် မီဒီယာလုပ်ငန်းများ

၃၆။ ရွှင်မြို့နယ်တွင်ရှိသော ပုံနှိပ်တိုက်နှင့်မီဒီယာလုပ်ငန်းများမှာအောက်ပါအတိုင်း ဖြစ်ပါသည်-

(က) ပုံနှိပ်လုပ်ငန်းနှင့် တေးသံသွင်း၊ ဗီဒီယို

စဉ်	မြို့နယ်/ မြို့	ပုံနှိပ်စက်		ကွန်ပျူတာ	မိတ္တူ	တေးသံသွင်း	ဗီဒီယို
		နိုင်ငံပိုင်	ပုဂ္ဂလိကပိုင်				
၁	ရွှင်	-	-	၇	၇	-	-
	မြို့နယ် ချုပ်	-	-	၇	၇	-	-

(ခ) မီဒီယာလုပ်ငန်းများ

စဉ်	မြို့နယ်/ မြို့	သတင်းစာ အမည်	တစ်လဖြန့်စောင်ရေ	ဂျာနယ်အမည်	တစ်လဖြန့်စောင်ရေ
၁	ရွှင်	မြန်မာ့အလင်း	၃၀၀၀	ဆဲဗင်းဒေး	၃၈၀
၂		ကြေးမုံ	၉၀၀	ကျန်းမာရေး	၄၀
၃				အားကစား	၂၀၀
၄				ဂျာနယ်စုံ	၃၅
	မြို့နယ်ချုပ်		၃၉၀၀		၆၅၅

ပြည်တွင်းအသားတင်ထုတ်လုပ်မှုနှင့်ဝန်ဆောင်မှုတန်ဖိုး

၃၇။ ရွှင်မြို့နယ်၏ ပြည်တွင်းအသားတင်ထုတ်လုပ်မှုနှင့်ဝန်ဆောင်မှုတန်ဖိုးကိုအောက်ပါအတိုင်း ဖော်ပြအပ်ပါသည်-

ကျပ်သန်းပေါင်း

စဉ်	အကြောင်းအရာ	၂၀၁၇ - ၂၀၁၈ အသားတင် ထုတ်လုပ်မှု တန်ဖိုး	၂၀၁၈- ၂၀၁၉ ရည်မှန်းချက် တန်ဖိုး	၂၀၁၈ - ၂၀၁၉ခုနှစ်ဆောင်ရွက်နိုင်မှု		
				တန်ဖိုး	အကောင် အထည် ဖော်နိုင်မှု	တိုး တက် မှု%
၁	ထုတ်လုပ်မှုတန်ဖိုး	၄၄၅၈၂.၈	၄၉၈၂၁.၄	၂၇၅၄၅.၉	၅၅.၃	-၄.၃
၂	ဝန်ဆောင်မှု	၅၁၀၉.၃	၅၇၉၃.၈	၅၀၄၄.၈	၈၇.၁	၁၅.၅

စဉ်	အကြောင်းအရာ	၂၀၁၇ - ၂၀၁၈ အသားတင် ထုတ်လုပ်မှု တန်ဖိုး	၂၀၁၈- ၂၀၁၉ ရည်မှန်းချက် တန်ဖိုး	၂၀၁၈ - ၂၀၁၉ခုနှစ်ဆောင်ရွက်နိုင်မှု		
				တန်ဖိုး	အကောင် အထည် ဖော်နိုင်မှု	တိုး တက် မှု%
၃	ကုန်သွယ်မှုတန်ဖိုး	၁၀၄၉၃၇	၁၁၃၄၉.၆	၇၂၁၂.၉	၆၃.၆	၁၄.၃
၄	အသားတင်ထုတ် လုပ်မှုနှင့်ဝန်ဆောင် မှု တန်ဖိုး	၆၀၁၈၅.၈	၆၆၉၆၄.၈	၃၉၈၀၃.၅	၅၉.၄	၀.၈

လူတစ်ဦးချင်းဝင်ငွေ

၃၈။ ရွာင်မြို့နယ်၏တစ်ဦးချင်းဝင်ငွေကို အောက်ပါအတိုင်း ဖော်ပြအပ် ပါသည်-

စဉ်	၂၀၁၆-၁၇	၂၀၁၇-၁၈	၂၀၁၈-၁၉
၁	၇၄၄၀၃၇	၈၃၂၄၁၁	၉၁၇၅၆၁(ခန့်မှန်း)

အသက်မွေးဝမ်းကျောင်းလုပ်ငန်းအလိုက် အလုပ်လုပ်သူဦးရေ

၃၉။ ရွာင်မြို့နယ်၏ အသက်မွေးဝမ်းကျောင်းလုပ်ငန်း အလိုက်အလုပ်လုပ် ကိုင်သူဦးရေမှာ အောက်ပါအတိုင်းဖြစ်ပါသည်-

စဉ်	မြို့နယ်/မြို့	အစိုးရဝန်ထမ်း	ဝန်ဆောင်မှု	စိုက်ပျိုးရေး	မွေးမြူရေး	အရောင်း အဝယ်	စက်မှုလက်မှု	ရေလုပ်ငန်း	ကျပ်ငန်း	အခြား	စုစုပေါင်း
၁	ရွာင်	၁၆၀၆	၁၇၈၃	၃၆၄၈၉	၅	၁၄၉၄	၂၈၆၄	-	၄၁၃၆	၂၅၈၂	၅၀၉၅၉
	မြို့နယ်ချုပ်	၁၆၀၆	၁၇၈၃	၃၆၄၈၉	၅	၁၄၉၄	၂၈၆၄	-	၄၁၃၆	၂၅၈၂	၅၀၉၅၉

အလုပ်လုပ်နိုင်သူဦးရေနှင့် အလုပ်လက်မဲ့ဦးရေ

၄၀။ ရွာငံမြို့နယ်တွင်ရှိသော အလုပ်လုပ်နိုင်သူဦးရေနှင့်အလုပ် လက်မဲ့ နှုန်းကို အောက်ပါအတိုင်း ဖော်ပြအပ်ပါသည်-

စဉ်	ရပ်ကွက်/ ကျေးရွာအုပ်စု	အလုပ်လုပ် နိုင်သူဦးရေ	လုပ်ငန်းခွင်ရှိ လုပ်သားဦးရေ	အလုပ် လက်မဲ့ ဦးရေ	အလုပ်လက်မဲ့ ရာခိုင်နှုန်း
၁	ရပ်ကွက်	၂၆၆၂	၂၄၆၂	၂၀၀	၇.၅၁
၂	ကျေးရွာအုပ်စု	၅၀၈၈၅	၄၈၄၉၇	၂၄၃၈	၄.၆၉
မြို့နယ်ချုပ်		၅၃၅၄၇	၅၀၉၅၉	၂၅၅၈	၄.၈၃

အခန်း(၇)

လူမှုရေးဆိုင်ရာအချက်အလက်များ

ပညာရေးကဏ္ဍ

၄၁။ ရွာငံမြို့နယ်တွင်ရှိသော ပညာရေးဆိုင်ရာအချက်အလက်များမှာ အောက်ပါအတိုင်း ဖော်ပြ အပ်ပါသည်-

(က) အဆင့်မြင့်ပညာ

စဉ်	တက္ကသိုလ်/ ကောလိပ်/ သိပ္ပံကျောင်းအမည်	တည်နေရာ	အကျယ် အဝန်း (ဧက)	ဆရာ/ ဆရာမ ဦးရေ	ကျောင်း သား/ သူဦးရေ	ဆရာနှင့် ကျောင်း သား အချိုး
၁	ရွာငံ	မရှိပါ။	မရှိပါ။	မရှိပါ။	မရှိပါ။	မရှိပါ။
မြို့နယ်ချုပ်						

(ခ) အခြေခံပညာ

(၁) အထကကျောင်းများ

စဉ်	ကျောင်းအမည်	တည်နေရာ	အကျယ် အဝန်း (ဧက)	ဆရာ/ ဆရာမ ဦးရေ	ကျောင်း သား/ သူဦးရေ	ဆရာ နှင့် ကျောင်း သားအချိုး
၁	အ.ထ.က ရွာငံ	ဈေးတန်းရပ်ကွက်	၁၃.၀၁၆	၃၁	၁၀၆၆	၁:၃၄
၂	အ.ထ.က ရေဦး	ရေဦး	၁.၉၅	၂၈	၅၁၆	၁:၁၈
၃	အ.ထ.က မြင်းကျခို	မြင်းကျခို	၂.၃၀	၂၇	၈၂၃	၁:၃၀
၄	အ.ထ.က မြိုင်	မြိုင်	၁၄.၃၂	၂၅	၉၆၃	၁:၃၈

စဉ်	ကျောင်းအမည်	တည်နေရာ	အကျယ် အဝန်း (ဧက)	ဆရာ/ ဆရာမ ဦးရေ	ကျောင်း သား/ သူဦးရေ	ဆရာနှင့် ကျောင်း သားအချိုး
၅	အ.ထ.ကမြို့ကြီး	မြို့ကြီး	၁၃.၅၄	၂၇	၆၇၁	၁:၂၄
၆	အ.ထ.ကအင်းကြီး(မ)	အင်းကြီး	၂.၅၄	၂၅	၄၆၃	၁:၁၈
မြို့နယ်ချုပ်				၁၆၃	၄၅၀၂	၁:၂၇

(၂) အထကကျောင်းခွဲများ

စဉ်	ကျောင်းအမည်	တည်နေရာ	အကျယ် အဝန်း (ဧက)	ဆရာ/ ဆရာမ ဦးရေ	ကျောင်း သား/ သူဦးရေ	ဆရာနှင့် ကျောင်း သားအချိုး
၁	အထက(ခွဲ) ယကြီး	ယကြီး	၆.၉၃	၁၈	၄၁၀	၁:၂၂
၂	အထက(ခွဲ) ကျောက်ပြင်	ကျောက်ပြင်	၃.၆၀	၂၄	၆၀၃	၁:၂၅
၃	အထက(ခွဲ) ဆည်ရွာ	ဆည်ရွာ	၃.၇၇	၁၁	၃၃၆	၁:၃၀
၄	အထက(ခွဲ) ကျွန်းကြီး	ကျွန်းကြီး	၁၂.၀၅	၁၁	၄၂၁	၁:၃၈
၅	အထက(ခွဲ) အလယ်ချောင်	အလယ်ချောင်	၁.၄၆	၁၃	၄၀၄	၁:၃၁
၆	အထက(ခွဲ) ရေချမ်း	ရေချမ်း	၁.၆၉	၁၃	၄၀၅	၁:၃၁
၇	အထက(ခွဲ) မြင်းဝန်း	မြင်းဝန်း	၁.၉၄	၁၄	၃၃၁	၁:၂၃
၈	အထက(ခွဲ) ကျောက်ငှက်	ကျောက်ငှက်	၁.၅၇	၁၄	၂၅၅	၁:၁၈
၉	အထက(ခွဲ) လက်ပံပင်	လက်ပံပင်	၅.၄၃	၁၂	၂၃၅	၁:၁၉
၁၀	အထက(ခွဲ) ကဇက်	ကဇက်	၅.၆၄	၁၄	၃၀၁	၁:၂၁
၁၁	အထက(ခွဲ) သိမ်ကုန်း	သိမ်ကုန်း	၀.၂၇	၁၃	၁၉၉	၁:၁၅
၁၂	အထက(ခွဲ) ဒုတ္တိုးရေ	ဒုတ္တိုးရေ	၁.၆၄	၁၃	၁၆၃	၁:၁၂
မြို့နယ်ချုပ်				၁၇၀	၄၀၆၃	၁:၂၃

(၃) အလကကျောင်းများ

စဉ်	ကျောင်းအမည်	တည်နေရာ	အကျယ် အဝန်း (ဧက)	ဆရာ/ ဆရာမ ဦးရေ	ကျောင်း သား/ သူဦးရေ	ဆရာနှင့် ကျောင်း သားအချိုး
၁	အလကတောင်ပို့ကွဲ	တောင်ပို့ကွဲ	၂.၄၂	၁၀	၂၉၀	၁:၂၉
၂	အလကရေချမ်းပြင်	ရေချမ်းပြင်	၇.၄၀	၁၃	၁၆၈	၁:၁၂
၃	အလက နန်းခုံ	နန်းခုံ	၂.၀၆	၁၄	၂၉၅	၁:၂၁
၄	အလက နွားဘန်းကြီး	နွားဘန်းကြီး	၁.၄၀	၁၃	၄၃၀	၁:၃၃
၅	အလကညောင်အိုင်	ညောင်အိုင်	၅.၄၃	၁၁	၁၆၂	၁:၁၄
၆	အလက လင်းဝေး	လင်းဝေး	၀.၉၂	၁၁	၁၅၇	၁:၁၄
၇	အလက ကန်ပြင်	ကန်ပြင်	၁.၆၄	၉	၁၀၇	၁:၁၁
၈	အလက မြင်းတွင်း	မြင်းတွင်း	၁.၄၀	၁၀	၁၅၁	၁:၁၅
၉	အလက ဘုရားကြီးကုန်း	ဘုရားကြီးကုန်း	၂.၄၆	၈	၂၁၃	၁:၂၆
၁၀	အလက ကျောက္ကလေး	ကျောက္ကလေး	၂.၄၉	၉	၁၆၁	၁:၁၇
၁၁	အလက လယ်ကိုင်း	လယ်ကိုင်း	၁.၂၄	၉	၂၂၇	၁:၂၅
မြို့နယ်ချုပ်				၁၁၇	၂၃၆၁	၁:၂၀

(၄) အလကကျောင်းခွဲများ

စဉ်	ကျောင်းအမည်	တည်နေရာ	အကျယ် အဝန်း (ဧက)	ဆရာ/ ဆရာမ ဦးရေ	ကျောင်း သား/သူ ဦးရေ	ဆရာနှင့် ကျောင်း သား အချိုး
၁	အလက(ခွဲ)ဝွေးပင်	ဝွေးပင်	၁.၇၈	၈	၉၅	၁:၁၁
၂	အလက(ခွဲ)ပါယ်ကင်း	ပါယ်ကင်း	၁.၂၇	၁၀	၁၃၇	၁:၁၃
၃	အလက(ခွဲ)ကျောက်ပုံ	ကျောက်ပုံ	၁.၅၉	၆	၁၄၈	၁:၂၄
၄	အလက(ခွဲ)ထမင်းပေါင်း	ထမင်းပေါင်း	၃.၂၈	၈	၂၁၃	၁:၂၆
၅	အလက(ခွဲ)ရနဲ	ရနဲ	၁.၃၄	၈	၉၇	၁:၁၂
၆	အလက(ခွဲ)ကျောက်တော (တ)	ကျောက်တော (တ)	၀.၃၅	၆	၆၉	၁:၁၁
၇	အလက(ခွဲ)ကျောက္ကတီ	ကျောက္ကတီ	၀.၃၇	၇	၁၃၄	၁:၁၉
မြို့နယ်ချုပ်				၅၃	၈၉၃	၁:၁၆

(၅) မူလတန်းလွန်ကျောင်းများ

စဉ်	မြို့နယ်	ကျောင်းအရေ အတွက်	ဆရာ/ ဆရာမဦးရေ	ကျောင်းသား/ သူ ဦးရေ	ဆရာနှင့် ကျောင်းသားအချိုး
၁	ရွာငံ	၂၄	၁၅၄	၂၃၀၂	၁:၁၄
	မြို့နယ်ချုပ်	၂၄	၁၅၄	၂၃၀၂	၁:၁၄

(၆) အမကကျောင်းများ

စဉ်	မြို့နယ်	ကျောင်းအရေ အတွက်	ဆရာ/ ဆရာမဦးရေ	ကျောင်းသား/ သူ ဦးရေ	ဆရာနှင့် ကျောင်းသား အချိုး
၁	ရွာငံ	၅၈	၂၇၁	၂၅၅၃	၁:၉
	မြို့နယ်ချုပ်	၅၈	၂၇၁	၂၅၅၃	၁:၉

(ဂ) မူလတန်းကြိုကျောင်း

စဉ်	ကျောင်းအမည်	တည်နေရာ	ဆရာ/ ဆရာမ ဦးရေ	ကျောင်း သား/ သူဦးရေ	ဆရာနှင့် ကျောင်း သား အချိုး
၁	အ.ထ.က (ခွဲ)အင်းကြီး (မ)	အင်းကြီး	၂	၂၀	၁:၁၀
၂	အ.ထ.က (ခွဲ) ကဇက်	ကဇက်	၂	၄၃	၁:၂၁
၃	အ.ထ.က (ခွဲ) ကျွန်းကြီး	ကျွန်းကြီး	၂	၆၆	၁:၃၃
၄	အ.ထ.က(ခွဲ)ကျောက်ငှက်	ကျောက်ငှက်	၁	၂၁	၁:၂၁
၅	အ.ထ.က (ခွဲ) သိမ်ကုန်း	သိမ်ကုန်း	၂	၄၉	၁:၂၄
၆	အလက ကျောက္ကူလေး	ကျောက္ကူလေး	၁	၂၂	၁:၂၂
၇	အလက(ခွဲ) ပါယ်ကင်း	ပါယ်ကင်း	၁	၂၉	၁:၂၉
၈	အလက(ခွဲ) ကျောက္ကူတီ	ကျောက္ကူတီ	၂	၂၁	၁:၁၀
၉	မူလွန် ရေဝင်ကရင်ပွက်	ရေဝင်ကရင်ပွက်	၁	၄၇	၁:၄၇
၁၀	မူလွန် မြေနီကုန်း	မြေနီကုန်း	၁	၂၀	၁:၂၀
၁၁	မူလွန် ဆတ်ခြံ	ဆတ်ခြံ	၁	၁၅	၁:၁၅
၁၂	မူလွန် ရန်	ရန်	၁	၁၃	၁:၁၃
၁၃	မူလွန် တောင်ခေါင်းပွာ	တောင်ခေါင်းပွာ	၂	၄၀	၁:၂၀
၁၄	မူလွန် မြစေတီ	မြစေတီ	၂	၂၈	၁:၁၄
၁၅	မူလွန် ငွေတောင်	ငွေတောင်	၂	၁၂	၁:၆

စဉ်	ကျောင်းအမည်	တည်နေရာ	ဆရာ/ ဆရာမ ဦးရေ	ကျောင်း သား/ သူဦးရေ	ဆရာ နှင့် ကျောင်း သား အချိုး
၁၆	အမက ဈေးတန်း	ဈေးတန်း	၁	၁၀	၁:၁၀
၁၇	အမက ဆင်နက်ချောင်	ဆင်နက်ချောင်	၂	၂၃	၁:၁၁
၁၈	အမက ကျောက်ပိဇော်	ကျောက်ပိဇော်	၁	၁၇	၁:၁၇
၁၉	အမက ညောင်ပင်ခွ	ညောင်ပင်ခွ	၂	၃၅	၁:၁၇
၂၀	အမက ယကြီး(၁)	ယကြီး(၁)	၄	၅၈	၁:၁၄
၂၁	အမက ပွေးပြတ်	ပွေးပြတ်	၂	၉၅	၁:၄၇
၂၂	အမက လွှစင်	လွှစင်	၁	၃၆	၁:၃၆
၂၃	အမက မြေခြား	မြေခြား	၁	၁၈	၁:၁၈
၂၄	အမက ပဲရင်းတောင်	ပဲရင်းတောင်	၆	၆၄	၁:၉
၂၅	အမက တောင်မြင့်ကြီး	တောင်မြင့်ကြီး	၃	၁၃	၁:၄
၂၆	အမက ကုန်းကြီး	ကုန်းကြီး	၁	၁၅	၁:၁၅
၂၇	အမက ညောင်ကုန်း	ညောင်ကုန်း	၁	၁၃	၁:၁၃
၂၈	အမက မြသိန်းတန်	မြသိန်းတန်	၁	၂	၁:၂
၂၉	အမက လုပ်ပြင်	လုပ်ပြင်	၁	၅	၁:၅
၃၀	အမက ပြေသာ	ပြေသာ	၁	၁၂	၁:၁၂
၃၁	အမက ကိုင်းစု	ကိုင်းစု	၁	၁၄	၁:၁၄
၃၂	အမက ဖြူချောင်	ဖြူချောင်	၁	၁၁	၁:၁၁
၃၃	အမက သဖန်းပင်	သဖန်းပင်	၁	၁၉	၁:၁၉
၃၄	အမက အင်းကြီး (တ)	အင်းကြီး (တ)	၁	၁၄	၁:၁၄
၃၅	အမက ကညို	ကညို	၁	၁၆	၁:၁၆
၃၆	အမကမြောက်လက်ကုန်း	မြောက်လက်ကုန်း	၁	၁၇	၁:၁၇
မြို့နယ်ချုပ်			၅၇	၉၅၃	၁:၁၈

(ဃ) ဘုန်းတော်ကြီးသင် ပညာရေးကျောင်း

စဉ်	ကျောင်းအမည်	တည်နေရာ	ဆရာ/ ဆရာမ ဦးရေ	ကျောင်းသား/ သူဦးရေ	အချိုး
၁	မရှိပါ	-	-	-	-
မြို့နယ်ချုပ်					

(င) ကျောင်းနေအရွယ်ကလေးများ ကျောင်းအပ်နှံမှု

စဉ်	မြို့နယ်	(၅)နှစ်ပြည့်ကလေး			ကျောင်းအပ်နှံမှု			ကျောင်းအပ်နှံမှု%
		ကျား	မ	ပေါင်း	ကျား	မ	ပေါင်း	
၁	ရွှင်	၆၉၇	၇၀၇	၁၄၀၄	၆၉၀	၆၉၉	၁၃၈၉	၈၉.၉၃%
	မြို့နယ်ချုပ်	၆၉၇	၇၀၇	၁၄၀၄	၆၉၀	၆၉၉	၁၃၈၉	၈၉.၉၃%

(စ) တက္ကသိုလ်ဝင်တန်း အောင်မြင်မှု

စဉ်	မြို့နယ်	၂၀၁၇-၂၀၁၈ ခုနှစ်				၂၀၁၈-၂၀၁၉ ခုနှစ်			
		စာရင်းရှိ	ဖြေဆို	အောင်မြင်	ရာခိုင်နှုန်း	စာရင်းရှိ	ဖြေဆို	အောင်မြင်	ရာခိုင်နှုန်း
၁	ရွှင်	၁၄၈၆	၁၄၀၈	၃၅၈	၂၅.၄၃	၁၂၇၅	၁၆၅၉	၄၀၀	၂၄.၁၁
	မြို့နယ်ချုပ်	၁၄၈၆	၁၄၀၈	၃၅၈	၂၅.၄၃	၁၂၇၅	၁၆၅၉	၄၀၀	၂၄.၁၁

(ဆ) စာတတ်မြောက်မှုရာခိုင်နှုန်း

စဉ်	မြို့နယ်/ မြို့	မြို့နယ်လူဦးရေ	(၁၅)နှစ်အထက်လူဦးရေ	စာတတ်မြောက်ဦးရေ	စာတတ်မြောက်မှုနှုန်း
၁	ရွှင်	၈၄၃၅၅	၆၉၄၃၈	၆၉၄၃၈	၁၀၀%
	မြို့နယ်ချုပ်	၈၄၃၅၅	၆၉၄၃၈	၆၉၄၃၈	၁၀၀%

(ဇ) သင်ကြားမှုသင်ယူမှု အထောက်အကူပြု စာသင်ခန်းများဖွင့်လှစ်နိုင်မှုအခြေအနေ

(၁) အထက ကျောင်းများ

စဉ်	မြို့နယ်	အထက်တန်းကျောင်း					
		စာရင်းရှိ	Media တပ်ပြီး	3PLT တပ်ပြီး	2PLT တပ်ပြီး	1PLT တပ်ပြီး	ပေါင်း
၁	ရွှင်	၆	၃	၁၂	၁၁	၆	၃၂
	မြို့နယ်ချုပ်	၆	၃	၁၂	၁၁	၆	၃၂

(၂) အလက ကျောင်းများ

စဉ်	မြို့နယ်	အလယ်တန်းကျောင်း					
		စာရင်းရှိ	Media တပ်ပြီး	3PLT တပ်ပြီး	2PLT တပ်ပြီး	1PLT တပ်ပြီး	ပေါင်း
၁	ရွှင်	၂၃	-	၇	၂၃	၁၆	၄၆
	မြို့နယ်ချုပ်	၂၃	-	၇	၂၃	၁၆	၄၆

(၃) အမက ကျောင်းများ

စဉ်	မြို့နယ်	မူလတန်းကျောင်း					ပေါင်း
		စာရင်းရှိ	Media တပ်ပြီး	3PLT တပ်ပြီး	2PLT တပ်ပြီး	1PLT တပ်ပြီး	
၁	ရွာငံ	၈၉	-	-	၃၇	၅၉	၉၆
	မြို့နယ်ချုပ်	၈၉	-	-	၃၇	၅၉	၉၆

(ဈ) စာကြည့်တိုက်များ ဖွင့်လှစ်နိုင်မှု

စဉ်	မြို့နယ်	အုပ်ချုပ်ရေး	ပညာရေး	ပြန်ဆက်	ဘုန်ကြီးကျောင်း	အခြား	ပေါင်း
၁	ရွာငံ	-	၁၁၄	-	-	-	၁၁၄
	မြို့နယ်ချုပ်	-	၁၁၄	-	-	-	၁၁၄

ကျန်းမာရေးကဏ္ဍ

၄၂။ ရွာငံမြို့နယ်၏ ကျန်းမာရေးကဏ္ဍဆိုင်ရာ အချက်အလက်များမှာ အောက်ပါအတိုင်း ဖြစ်ပါသည်-

(က) ဆေးရုံများ

စဉ်	ဆေးရုံအမည်	တည်နေရာ	အစိုးရ/ ပုဂ္ဂလိက	ကုတင်အရေ အတွက်
၁	မြို့နယ်ပြည်သူ့ဆေးရုံ	ရွာမရပ်ကွက်	အစိုးရ	၂၅
၂	မြိုင်တိုက်နယ်ဆေးရုံ	မြိုင်ကျေးရွာ	အစိုးရ	၁၆
၃	မြို့ကြီးတိုက်နယ်ဆေးရုံ	မြို့ကြီးကျေးရွာ	အစိုးရ	၁၆
	မြို့နယ်ချုပ်		၃	၅၇

(ခ) ဆေးပေးခန်းများ

စဉ်	ဆေးပေးခန်း အမည်	တည်နေရာ	အစိုးရ/ ပုဂ္ဂလိက	ကုသသည့် ရောဂါအမျိုးအစား
၁	မရှိပါ	-	-	-
	မြို့နယ်ချုပ်			

(ဂ) ကျေးလက်ကျန်းမာရေးဌာန/ဌာနခွဲ

စဉ်	ကျေးလက်ကျန်းမာရေးဌာန အမည်	တည်နေရာ
၁	မြို့ကြီးကျေးလက်ကျန်းမာရေးဌာန	မြို့ကြီးကျေးရွာ
၂	မြင်းကျခိုးကျေးလက်ကျန်းမာရေးဌာန	မြင်းကျခိုးကျေးရွာ
၃	ရေဦးကျေးလက်ကျန်းမာရေးဌာန	ရေဦးကျေးရွာ
၄	လယ်ကိုင်းကျေးလက်ကျန်းမာရေးဌာန	လယ်ကိုင်းကျေးရွာ
၅	အင်းကြီးကျေးလက်ကျန်းမာရေးဌာန	အင်းကြီးကျေးရွာ
	ကျေးလက်ကျန်းမာရေးဌာနခွဲအမည်	
၁	ညောင်အိုင်ကျေးလက်ကျန်းမာရေးဌာနခွဲ	ညောင်အိုင်ကျေးရွာ
၂	ရေချမ်းကျေးလက်ကျန်းမာရေးဌာနခွဲ	ရေချမ်းကျေးရွာ
၃	ဆတ်ခြံကျေးလက်ကျန်းမာရေးဌာနခွဲ	ဆတ်ခြံကျေးရွာ
၄	သစ္စေးကုန်းကျေးလက်ကျန်းမာရေးဌာနခွဲ	သစ္စေးကုန်းကျေးရွာ
၅	ကျောက္ကူပြင်ကျေးလက်ကျန်းမာရေးဌာနခွဲ	ကျောက္ကူပြင်ကျေးရွာ
၆	ယုန်တောင်ကျေးလက်ကျန်းမာရေးဌာနခွဲ	ယုန်တောင်ကျေးရွာ
၇	ရေချမ်းပြင်ကျေးလက်ကျန်းမာရေးဌာနခွဲ	ရေချမ်းပြင်ကျေးရွာ
၈	အလယ်ချောင်ကျေးလက်ကျန်းမာရေးဌာနခွဲ	အလယ်ချောင်ကျေးရွာ
၉	ယကြီးကျေးလက်ကျန်းမာရေးဌာနခွဲ	ယကြီးကျေးရွာ
၁၀	နန်းခုံကျေးလက်ကျန်းမာရေးဌာနခွဲ	နန်းခုံကျေးရွာ
၁၁	တောကျယ်ကျေးလက်ကျန်းမာရေးဌာနခွဲ	တောကျယ်ကျေးရွာ
၁၂	အင်းကြီးကျေးလက်ကျန်းမာရေးဌာနခွဲ	အင်းကြီးကျေးရွာ
၁၃	လင်းဝေးကျေးလက်ကျန်းမာရေးဌာနခွဲ	လင်းဝေးကျေးရွာ
၁၄	ထမင်းပေါင်းကျေးလက်ကျန်းမာရေးဌာနခွဲ	ထမင်းပေါင်းကျေးရွာ
၁၅	ကျောက်ငှက်ကျေးလက်ကျန်းမာရေးဌာနခွဲ	ကျောက်ငှက်ကျေးရွာ
၁၆	ငွေတောင်ကျေးလက်ကျန်းမာရေးဌာနခွဲ	ငွေတောင်ကျေးရွာ
၁၇	လက်ပံပင်ကျေးလက်ကျန်းမာရေးဌာနခွဲ	လက်ပံပင်ကျေးရွာ
၁၈	နွားဘန်းကြီးကျေးလက်ကျန်းမာရေးဌာနခွဲ	နွားဘန်းကြီးကျေးရွာ
၁၉	ကျွန်းကြီးကျေးလက်ကျန်းမာရေးဌာနခွဲ	ကျွန်းကြီးကျေးရွာ
၂၀	ရနဲကျေးလက်ကျန်းမာရေးဌာနခွဲ	ရနဲကျေးရွာ
၂၁	အုတ်တွင်းကျေးလက်ကျန်းမာရေးဌာနခွဲ	အုတ်တွင်းကျေးရွာ
၂၂	ဘုရားကြီးကုန်းကျေးလက်ကျန်းမာရေးဌာနခွဲ	ဘုရားကြီးကုန်းကျေးရွာ

(ဃ) ကျန်းမာရေးစောင့်ရှောက်မှု

စဉ်	မြို့နယ်	မြို့နယ်ဦးရေ	ဆရာဝန်မှ ကျန်းမာရေးစောင့်ရှောက်မှုနှုန်း		သူနာပြုမှ ကျန်းမာရေးစောင့်ရှောက်မှုနှုန်း		လက်ထောက်ကျန်းမာရေးမှူးမှ ကျန်းမာရေးစောင့်ရှောက်မှုနှုန်း	
			ဆရာဝန်ဦးရေ	ဆရာဝန်နှင့်လူဦးရေအချိုး	သူနာပြုဦးရေ	သူနာပြုနှင့်လူဦးရေအချိုး	လ/ထကျန်းမာရေးမှူးဦးရေ	လ/ထကျန်းမာရေးမှူးနှင့်လူဦးရေအချိုး
၁	ရွာငံ	၈၄၃၅၅	၉	၁:၉၃၇၃	၂၃	၁:၃၆၆၈	၆	၁:၁၄၀၆
မြို့နယ်ချုပ်		၈၄၃၅၅	၉	၁:၉၃၇၃	၂၃	၁:၃၆၆၈	၆	၁:၁၄၀၆

(င) ဒေသတွင်းအများဆုံးဖြစ်တတ်သောရောဂါများ

စဉ်	မြို့နယ်	ရောဂါအမျိုးအစား									
		ငှက်ဖျား		ဝမ်းလျှော		တီဘီ		ဝမ်းကိုက်		အသည်းရောင်	
		ဖြစ်	သေ	ဖြစ်	သေ	ဖြစ်	သေ	ဖြစ်	သေ	ဖြစ်	သေ
၁	ရွာငံ	၉	-	၈၆၃	-	၄၅	-	၅၃	-	၇	-
မြို့နယ်ချုပ်		၉	-	၈၆၃	-	၄၅	-	၅၃	-	၇	-

(စ) HIV/AIDS -ရောဂါ ဖြစ်ပွား/ သေဆုံးဦးရေ

စဉ်	မြို့နယ်	၂၀၁၇-၁၈		၂၀၁၈-၁၉	
		ဖြစ်	သေ	ဖြစ်	သေ
၁	ရွာငံ	၁	-	၆	-
မြို့နယ်ချုပ်		၁	-	၆	-

(ဆ) ကျန်းမာရေးဆိုင်ရာ အညွှန်းကိန်းများ

စဉ်	မြို့နယ်	မိခင်ဦးရေ	၅နှစ်အောက် ကလေးဦးရေ	လူ(၁၀၀၀)လျှင်			
				မွေး နှုန်း	မိခင် သေနှုန်း	မွေးကင်း စကလေး သေနှုန်း	ကိုယ်ဝန် ပျက်နှုန်း
၁	ရွာငံ	၁၄၉၆	၇၀၀၂	၁၆	၂	၉	၅၄
မြို့နယ်ချုပ်		၁၄၉၆	၇၀၀၂	၁၆	၂	၉	၅၄

လူမှုရေးအသင်းအဖွဲ့များ

၄၃။ ရွာငံမြို့နယ်ရှိ လူမှုရေးအသင်းအဖွဲ့များဆိုင်ရာ အချက်အလက်များမှာ အောက်ပါအတိုင်း ဖြစ်ပါသည်-

(က) INGO

စဉ်	INGO အမည်	ရုံး/ ရုံးခွဲ တည်နေရာ	ဆောင်ရွက်သည့် လုပ်ငန်း
၁	ပက်(မြန်မာ)	ရွာမရပ်ကွက်	အသေးစားငွေစုငွေချေး

(ခ) NGO (ဦးရေ)

စဉ်	မြို့နယ်/ မြို့	အမျိုးသမီး ရေးရာ	မိခင်/ကလေး အသင်း	စစ်မှုထမ်း ဟောင်း	ကြက်ခြေနီ	အရန်မီးသတ်
၁	ရွာငံ	၁၁၁၉၉	၂၂၀၈	၄၇	၃၅	၉၄၉
မြို့နယ်ချုပ်		၁၁၁၉၉	၂၂၀၈	၄၇	၃၅	၉၄၉

(ဂ) အသင်းအဖွဲ့များ

စဉ်	အသင်းအဖွဲ့အမည်	ရုံး/ ရုံးခွဲ တည်နေရာ	မှတ်ပုံ တင် အမှတ်	ဆောင်ရွက် သည့်လုပ်ငန်း
၁	ချယ်ရီအလင်းအသင်းအဖွဲ့ (ပြည်နယ်)	အင်းကုန်း ကျေးရွာ		လူမှုရေးလုပ်ငန်း များကူညီဆောင် ရွက်ရန်
၂	ဓနမျိုးချစ်လူငယ်များ အသင်း (မြို့နယ်)	ဈေးတန်း ရပ်ကွက်	၀၀၁	လူမှုရေးလုပ်ငန်း များကူညီဆောင် ရွက်ရန်
၃	မြန်နွာရေကန်ချစ်သူများအ သင်း (မြို့နယ်)	ဈေးတန်း ရပ်ကွက်	၀၀၂	မြန်နွာကန် သာယာလှပရေးနှင့် ရေရှည်တည်တံ့ခိုင်မြဲရေး
၄	သုခိတာလူမှုကူညီရေးအ သင်း (မြို့နယ်)	ဈေးတန်း ရပ်ကွက်	၀၀၃	လူမှုရေးလုပ်ငန်းများ ကူညီဆောင်ရွက်ရန်
၅	မေတ္တာမီးအိမ်ရှင် လူမှုကူညီရေး အသင်း (မြို့နယ်)	ဒလပင် ကျေးရွာ	၀၀၄	လူမှုရေးလုပ်ငန်းများ ကူညီဆောင်ရွက်ရန်
၆	ကရုဏာရှင် လူမှုကူညီရေးအသင်း (မြို့နယ်)	မြိုင်ကျေးရွာ	၀၀၅	လူမှုရေးလုပ်ငန်းများ ကူညီဆောင်ရွက်ရန်
၇	ဟိတသုခလူမှုကူညီရေး အသင်း (မြို့နယ်)	ယုန်တောင် ကျေးရွာ	၀၀၆	လူမှုရေးလုပ်ငန်းများ ကူညီဆောင်ရွက်ရန်
၈	သုခဘုံလူမှုကူညီရေး အသင်း (မြို့နယ်)	မြို့ကြီး ကျေးရွာ	၀၀၇	လူမှုရေးလုပ်ငန်းများ ကူညီဆောင်ရွက်ရန်
၉	မုဒိတာလူမှုကူညီရေး အသင်း (မြို့နယ်)	ဆည်ရွာ ကျေးရွာ	၀၀၈	လူမှုရေးလုပ်ငန်းများ ကူညီဆောင်ရွက်ရန်
၁၀	မေတ္တာကမ္ဘာလူမှုကူညီရေး အသင်း (မြို့နယ်)	အုတ်တွင်း ကျေးရွာ	၀၀၉	လူမှုရေးလုပ်ငန်းများ ကူညီဆောင်ရွက်ရန်

အခန်း(၈)

ဘာသာရေးဆိုင်ရာအချက်အလက်များ

ဗုဒ္ဓဘာသာဆိုင်ရာ အဆောက်အဦများနှင့် သာသနာဝင်ပုဂ္ဂိုလ်များ

၄၅။ ရွှင်မြို့နယ်ရှိ ဗုဒ္ဓဘာသာဆိုင်ရာ အဆောက်အဦများနှင့် သာသနာဝင်ပုဂ္ဂိုလ်များ ဆိုင်ရာ အချက်အလက်များအား အောက်ပါအတိုင်း ဖော်ပြအပ်ပါသည်-

(က) သာသနိကအဆောက်အဦများ

စဉ်	မြို့နယ်/ မြို့	ဘုရား	စေတီ	ပုထိုး	ဘုန်းကြီးကျောင်း	သီလရှင်ကျောင်း	ဓမ္မာရုံ
၁	ရွှင်မြို့နယ်	၂၈၂	၁၂၆	-	၁၃၀	-	၆
	မြို့နယ် ချုပ်	၂၈၂	၁၂၆	-	၁၃၀	-	၆

(ခ) ရဟန်းသံဃာနှင့်သီလရှင်များ

စဉ်	မြို့နယ်/ မြို့	ရဟန်း	သာမဏေ	သီလရှင်
၁	ရွှင်မြို့နယ်	၄၃၂	၁၇၄	၂၈
	မြို့နယ်ချုပ်	၄၃၂	၁၇၄	၂၈

(ဂ) ထင်ရှားသည့်ဘုရား၊စေတီနှင့်ပုထိုးများ

စဉ်	မြို့နယ်/ မြို့	ဘုရား၊စေတီ၊ပုထိုးအမည်	တည်နေရာ
၁	ရွှင်	ရွှေပွင့်လင်း	ရွာမရပ်ကွက်
	မြို့နယ်ချုပ်	၁	၁

(ဃ) ထင်ရှားသည့်ဘုန်းတော်ကြီးကျောင်းများ

စဉ်	မြို့နယ်/ မြို့	ဘုန်းတော်ကြီးကျောင်းအမည်	တည်နေရာ
၁	ရွှင်	မရှိပါ	-
	မြို့နယ်ချုပ်		

အခြားဘာသာရေးအဆောက်အဦများ

၄၆။ ရွှင်မြို့နယ်ရှိ အခြားဘာသာရေး အဆောက်အဦများနှင့်ဆိုင်သော အချက်အလက်များမှာ အောက်ပါအတိုင်း ဖြစ်ပါသည်-

စဉ်	မြို့နယ်/ မြို့	ခရစ်ယာန်		အစ္စလာမ်		ဟိန္ဒူ ဘုရားကျောင်း		တရုတ် ဘုရားကျောင်း	
		မြို့	ကျေးလက်	မြို့	ကျေးလက်	မြို့	ကျေးလက်	မြို့	ကျေးလက်
၁	ရွှင်မြို့နယ်	-	-	-	-	-	-	-	-
မြို့နယ်ချုပ်									

သမိုင်းဝင်ထင်ရှားသော အဆောက်အဦနှင့်နေရာများ

၄၇။ ရွှင်မြို့နယ်ရှိ သမိုင်းဝင်ထင်ရှားသော အဆောက်အဦနှင့်နေရာများမှာ အောက်ပါအတိုင်း ဖြစ်ပါသည်-

စဉ်	မြို့နယ်/ မြို့	သမိုင်းဝင် အဆောက်အဦ	တည်နေရာ	ယဉ်ကျေးမှု ဇုန်အမည်	တည်နေရာ
၁	ရွှင်မြို့နယ်	-	-	၁	လယ်ကိုင်းကျေးရွာအုပ်စု
မြို့နယ်ချုပ်				၁	

အခန်း(၉)

ဒေသဖွံ့ဖြိုးရေးဆိုင်ရာအချက်အလက်များ

ဒေသဖွံ့ဖြိုးရေးလုပ်ငန်းများ ဆောင်ရွက်နိုင်မှုအခြေအနေ

၄၈။ ရွှင်မြို့နယ်၏ ဒေသဖွံ့ဖြိုးရေးလုပ်ငန်းများ ဆောင်ရွက်မှုအခြေအနေမှာ အောက်ပါအတိုင်းဖြစ်ပါသည်-

- (က) ကျေးလက်ဒေသဖွံ့ဖြိုးတိုးတက်ရေးဦးစီးဌာနမှဆောင်ရွက် သည့်လုပ်ငန်းများ
- (၁) မြို့- ကျေးလက်၊ ကျေးရွာချင်းဆက်လမ်းများ

စဉ်	လမ်းအရေအတွက်	အရှည် (မိုင်-ဖာလုံ)	အမျိုးအစား										
			ကတ္တရာ		ကျောက်ချော		မြေသား		ဂဝံ		ကွန်ကရစ်		
			အရေအတွက်	မိုင်/ဖာလုံ	အရေအတွက်	မိုင်/ဖာလုံ	အရေအတွက်	မိုင်/ဖာလုံ	အရေအတွက်	မိုင်/ဖာလုံ	အရေအတွက်	မိုင်/ဖာလုံ	
၁	၅	၉/၆.၅၀၂	-	-	၂	၂/၀.၅၀၂	၃	၇/၆	-	-	-	-	
မြို့နယ်ချုပ်		၅	၉/၆.၅၀၂	-	-	၂	၂/၀.၅၀၂	-	၇/၆	-	-	-	-

(၂) တံတားများ

စဉ်	တံတားအမည်	အရှည်(ပေ)	အမျိုးအစား	ဆောက်လုပ်မှုပုံစံ	
				အသစ်	ပြင်ထိန်း
၁	မရှိပါ	-	-	-	-
မြို့နယ်ချုပ်					

(၃) သောက်သုံးရေရရှိရေးလုပ်ငန်း

စဉ်	လုပ်ငန်းတည် နေရာ	အမျိုးအစားနှင့်အတိုင်းအတာ						အကျိုး ပြု အိမ်ခြေ
		ရေ ကန်	ရေတွင်း	အဝီစိ တွင်း	လျှို ပိတ်	မြစ် ရေတင်	အ ခြား	
၁	ပဲရင်းတောင်	၁	-	-	-	-	-	၁၁၀
၂	ကပြင်	-	-	-	-	-	၁	၁၀၅
၃	အလယ်ချောင်	-	-	-	-	-	၁	၂၉၆
၄	အင်းကုန်း	-	-	-	-	-	၁	၁၄၅
၅	တောကျယ်	-	-	-	-	-	၁	၁၃၈
၆	ငါးဆူ	-	-	-	-	-	၁	၉၁
၇	အုတ်တွင်း	-	-	-	-	-	၁	၂၄၀
မြို့နယ်ချုပ်		၁	-	-	-	-	၆	၁၁၂၅

(၄) လျှပ်စစ်မီးလင်းရေးလုပ်ငန်း

စဉ်	လုပ်ငန်းတည် နေရာ	ဆောင်ရွက်သည့်နည်းလမ်း						အကျိုး ပြုအိမ် ခြေ
		မဟာ ဓါတ်အား	မီး စက်	နေရောင် ခြည်	လေ	ရေအား	ဇီဝ	
၁	မရှိပါ	-	-	-	-	-	-	-
မြို့နယ်ချုပ်								

(၅) မြစ်မီးရောင်ကျေးရွာစီမံကိန်းလုပ်ငန်း

စဉ်	ကျေးရွာအမည်	အိမ်ခြေ	အိမ်ထောင်စု	ခွင့်ပြုငွေ ကျပ်(သိန်း)
၁	မရှိပါ	-	-	-
မြို့နယ်ချုပ်				

(၆) ကျေးလက်အိမ်ယာဖွံ့ဖြိုးရေးလုပ်ငန်း

စဉ်	ကျေးရွာအမည်	ခွင့်ပြု အိမ်ခြေ	ပြီးစီးအိမ်ခြေ	ကုန်ကျငွေ ကျပ်(သိန်း)
၁	မရှိပါ	-	-	-
မြို့နယ်ချုပ်				

(၇) ကျေးလက်အိမ်သာလုပ်ငန်း

စဉ်	ကျေးရွာအမည်	ခွင့်ပြုလုံးရေ	ပြီးစီးလုံးရေ	ကုန်ကျငွေကျပ်(သိန်း)
၁	မရှိပါ	-	-	-
မြို့နယ်ချုပ်				

(ခ) အစိုးရနှင့်ပြည်သူ့ဆောင်ရွက်သည့်ဒေသဖွံ့ဖြိုးရေးလုပ်ငန်းများ

စဉ်	လုပ်ငန်းအမည်	အရွယ်အစား / အရှည်	ကုန်ကျငွေ			ပြီးစီးရက်
			အစိုးရ	ပြည်သူ	ပေါင်း	
၁	ဈေးတန်းရပ်ကွက်၊ဂန္ဓမာလမ်းကတ္တရာခင်းခြင်းလုပ်ငန်း	၃၀၀ ဖေ	၃,၀၀၀,၀၀၀/-	၁၀,၅၀၀/-	၃,၀၁၀,၅၀၀/-	၃၀.၉.၂၀၁၉
၂	ဈေးတန်းရပ်ကွက်၊အ.ထ.ကကျောင်းအနောက်ဘက်မာလာ(၁)လမ်းကတ္တရာခင်းခြင်း လုပ်ငန်း	၃၀၀ ဖေ	၃,၀၀၀,၀၀၀/-	၄၅၃,၄၀၀/-	၃,၄၅၃,၄၀၀/-	၃၀.၉.၂၀၁၉
၃	ရွာမရပ်ကွက်၊ ပင်လုံလမ်းကျောက်ချောခင်းခြင်း လုပ်ငန်း	၈၇၅ ဖေ	၄,၀၀၀,၀၀၀/-	၄,၆၈၁,၂၀၀/-	၈,၆၈၁,၂၀၀/-	၃၀.၉.၂၀၁၉
၄	မြို့ကြီး ကျေးရွာအတွင်းရှိ မြေသားလမ်းအား ကျောက်ချော လမ်းအဖြစ်ပြုလုပ်ခြင်း	(၁၂၇၀၀) ဖေ	၃,၅၀၀,၀၀၀/-	၇၃၀,၀၀၀/-	၄,၂၃၀,၀၀၀/-	၃၀.၉.၂၀၁၉
၅	ကျောက်ကူတိကျေးရွာတွင်းလမ်းပြုပြင်သံခင်းခြင်း	၄၀၀၀ဖေ	၃,၀၀၀,၀၀၀/-	၆,၄၈၀,၀၀၀/-	၉,၄၈၀,၀၀၀/-	၃၀.၉.၂၀၁၉
၆	နွားဘန်းကြီးတောင်ပိုင်းရွာတွင်းလမ်းကျောက်ချော ခင်းခြင်း	(၁၂၁၀၀၀) ဖေ	၃,၀၀၀,၀၀၀/-	၂,၂၉၅,၀၀၀/-	၅,၂၉၅,၀၀၀/-	၃၀.၉.၂၀၁၉
၇	နွားဘန်းကြီးမြောက်ပိုင်းရွာတွင်းလမ်းသံခင်းခြင်း	(၁၂၁၅၀၀) ဖေ	၁,၅၀၀,၀၀၀/-	၃,၇၅၅,၀၀၀/-	၅,၂၅၅,၀၀၀/-	၃၀.၉.၂၀၁၉
၈	အင်းကုန်းကျေးရွာ၊ ရွာလယ်လမ်း လမ်းချဲ့ခြင်း	၁၆၀၀ ဖေ	၁၀၀,၀၀၀/-	၄၄၀,၀၀၀/-	၅၄၀,၀၀၀/-	၃၀.၉.၂၀၁၉

စဉ်	လုပ်ငန်းအမည်	အရွယ် အစား / အရှည်	ကုန်ကျငွေ			ပြီးစီးရက်
			အစိုးရ	ပြည်သူ	ပေါင်း	
၉	ငါးဆူကျေးရွာ၊ ရွာလယ်လမ်း သဲကြမ်းခင်းခြင်း	၇၀၀ ပေ	၅၀၀,၀၀၀/-	၄၃၉,၀၀၀/-	၉၃၉,၀၀၀/-	၃၀.၉.၂၀၁၉
၁၀	ငါးဆူကျေးရွာ၊ ရွာတွင်းလမ်း သဲကြမ်းခင်းခြင်း	၆၀၀ ပေ	၅၀၀,၀၀၀/-	၄၀၄,၀၀၀/-	၉၀၄,၀၀၀/-	၃၀.၉.၂၀၁၉
၁၁	အုပ်တွင်း-ရွာခင်းလမ်း ပြုပြင်ခြင်း	၆ မိုင်	၂,၀၀၀,၀၀၀/-	၆,၉၁၉,၀၀၀/-	၈,၉၁၉,၀၀၀/-	၃၀.၉.၂၀၁၉
၁၂	တောင်ဖီ-သစ်သမီးလမ်းဖောက်လုပ်ခြင်း	၁.၅ မိုင်	၁,၀၀၀,၀၀၀/-	၄,၇၀၀,၀၀၀/-	၅,၇၀၀,၀၀၀/-	၃၀.၉.၂၀၁၉
၁၃	တက်တောင်ကျေးရွာတွင်းမြေသားလမ်းတိုး ချဲ့ခြင်း	၁၅၀၀ ပေ	၁,၀၀၀,၀၀၀/-	၃၇၀,၀၀၀/-	၁,၃၇၀,၀၀၀/-	၃၀.၉.၂၀၁၉
၁၄	သိမ်ကုန်းကျေးရွာစာသင်ကျောင်းလမ်း ကျောက်ချော ခင်းခြင်းလုပ်ငန်း	(၁၂*၁၂၀၀) ပေ	၃,၅၀၀,၀၀၀/-	၁၄၇၅၀၀၀/-	၄၉၇၅၀၀၀/-	၃၀.၉.၂၀၁၉
၁၅	ကျောက်ပိဇော် - ကျောက်မြောင်း ကျေးရွာချင်း ဆက်လမ်း ကျောက်ချောခင်းခြင်း	(၁၂*၁၂၀၀) ပေ	၃,၅၀၀,၀၀၀/-	၁၃၄၀၀၀၀/-	၄၈၄၀၀၀၀/-	၃၀.၉.၂၀၁၉
၁၆	တပ်ကုန်းကျေးရွာမှရေဖြူထွက်သို့ သွားလမ်းပြုပြင် ခြင်း	(၁၀.၅ ၁၂၀၀) ပေ	၃,၀၀၀,၀၀၀/-	၆၄၂,၀၀၀/-	၃,၆၄၂,၀၀၀/-	၃၀.၉.၂၀၁၉
၁၇	တံတားဖြူရွာအဝင်လမ်းပြုပြင်ခြင်း	(၁၀.၅ ၁၂၀၀) ပေ	၃,၀၀၀,၀၀၀/-	၅၇၅,၀၀၀/-	၃,၅၇၅,၀၀၀/-	၃၀.၉.၂၀၁၉
၁၈	ငါးပိုးရေကျေးရွာတွင်းလမ်းကျောက်ချော ခင်းခြင်း	(၁၀.၆ ၁၂၀၀) ပေ	၁,၅၀၀,၀၀၀/-	၆၁၀,၀၀၀/-	၂,၁၁၀,၀၀၀/-	၃၀.၉.၂၀၁၉

စဉ်	လုပ်ငန်းအမည်	အရွယ် အစား / အရှည်	ကုန်ကျငွေ			ပြီးစီးရက်
			အစိုးရ	ပြည်သူ	ပေါင်း	
၁၉	လူးကျေးရွာ၊ ရွာအဝင်လမ်းပြုပြင်ခြင်း	(၁၀၅ ၁၂၀)ပေ	၃,၀၀၀,၀၀၀/-	၂,၀၀၀,၀၀၀/-	၅,၀၀၀,၀၀၀/-	၃၀.၉.၂၀၁၉
၂၀	ခြင်းဝန်းကျေးရွာ၊ ကုန်ထုတ်လမ်းပြုပြင်ခြင်း	(၁၀၅ ၁၀၀၀) ပေ	၃,၀၀၀,၀၀၀/-	၄,၃၅၅,၂၀၀/-	၇,၃၅၅,၂၀၀/-	၃၀.၉.၂၀၁၉
၂၁	ကျောက်တော အမကကျောင်းရှေ့လမ်း ကွန်ကရစ် ခင်းခြင်း	၅၀၀ ပေ	၁,၅၀၀,၀၀၀/-	၄၈၀,၀၀၀/-	၁,၉၈၀,၀၀၀/-	၃၀.၉.၂၀၁၉
၂၂	မြို့ကုန်းရပ်ကွက်၊ နတ်စင်သွားလမ်း ကျောက်ချော ခင်းခြင်း	(၁၂၂၀၀) ပေ	၂,၀၀၀,၀၀၀/-	၂,၁၅၅,၀၀၀/-	၄,၁၅၅,၀၀၀/-	၃၀.၉.၂၀၁၉
၂၃	တောင်ခေါင်းပွားကျေးရွာတွင်းတံတားတည်ဆောက် ဘက် ခြင်း	(၁၆၉၄) ပေ	၂,၀၀၀,၀၀၀/-	၂၃၂,၃၀၀/-	၂,၂၃၂,၃၀၀/-	၃၀.၉.၂၀၁၉
၂၄	တပ်ပုတ်ကျေးရွာ၊ ရေကျော်တံတား တည်ဆောက် ခြင်း	(၁၆၉၄) ပေ	၂,၀၀၀,၀၀၀/-	၁,၄၀၀,၀၀၀/-	၃,၄၀၀,၀၀၀/-	၃၀.၉.၂၀၁၉
၂၅	ဝါးပိုးရေကျေးရွာတံတား(၂)စင်းတည်ဆောက် ခြင်းလုပ်ငန်း	(၁၂၃၄) ပေ	၁,၅၀၀,၀၀၀/-	၆၁၀,၀၀၀/-	၂,၁၁၀,၀၀၀/-	၃၀.၉.၂၀၁၉
၂၆	ဒုတ္တိရေကျေးရွာမိုးရေလှောင်ကန်တည် ဆောက် ခြင်း	(၁၂၁၂၂) ပေ	၂,၀၀၀,၀၀၀/-	၁,၈၆၆,၆၀၀/-	၃,၈၆၆,၆၀၀/-	၃၀.၉.၂၀၁၉
၂၇	ကျောက်ငှက်(မ)ကျေးရွာရေစုကန်တည် ဆောက်ခြင်း	(၁၀၁၀၆) ပေ	၁,၀၀၀,၀၀၀/-	၅၀၂,၁၀၀/-	၁,၅၀၂,၁၀၀/-	၃၀.၉.၂၀၁၉

စဉ်	လုပ်ငန်းအမည်	အရွယ်	ကုန်ကျငွေ	ပြီးစီးရက်
-----	--------------	-------	-----------	------------

		အစား / အရှည်	အစိုးရ	ပြည်သူ	ပေါင်း	
၂၈	ပြေသာကျေးရွာ၊ ရေလှောင်ကန်ပြုလုပ်ခြင်း	ဂါလံ ၅၀၀၀ ဆွဲ	၃,၀၀၀,၀၀၀/-	၂,၀၂၀,၀၀၀/-	၅,၀၂၀,၀၀၀/-	၃၀.၉.၂၀၁၉
၂၉	ကျောက်ပုံကျေးရွာ(၂)လက်မ(PVC(or)ပိုက်ပျော့ ဖြင့်ရေသွယ်တန်းခြင်း	၂.၅ မိုင်	၃,၀၀၀,၀၀၀/-	၁,၄၅၂,၂၀၀/-	၄,၄၅၂,၂၀၀/-	၃၀.၉.၂၀၁၉
၃၀	စိန်ချည်ပင်ကျေးရွာ၊ ရေစုကန်တည်ဆောက်ခြင်း	ဂါလံ ၅၀၀၀ ဆွဲ	၁,၅၀၀,၀၀၀/-	၆၉၇၅၀၀/-	၂,၁၉၇,၅၀၀/-	၃၀.၉.၂၀၁၉
၃၁	ရေချမ်းပြင်ကျေးရွာ၊ပညာရေးဝန်ထမ်းနေအိမ်ဆောက် ခြင်း	(၁၈၁၅၂) ပေ	၃,၀၀၀,၀၀၀/-	၄၆၄,၅၀၀/-	၃,၄၆၄,၅၀၀/-	၃၀.၉.၂၀၁၉
၃၂	တန့်လျှောက်ကျေးရွာ၊ ပညာရေးဝန်ထမ်းနေအိမ်ဆောက်လုပ်ခြင်း	(၁၈၁၅၂) ပေ	၃,၀၀၀,၀၀၀/-	၅၀၀,၀၀၀/-	၃,၅၀၀,၀၀၀/-	၃၀.၉.၂၀၁၉
၃၃	ပိတုံးကိုင်ကျေးရွာ၊ပညာရေးဝန်ထမ်းနေအိမ်ဆောက်လုပ်ခြင်း	(၁၈၁၅၂) ပေ	၃,၀၀၀,၀၀၀/-	၅၂၅,၅၀၀/-	၃,၅၂၅,၅၀၀/-	၃၀.၉.၂၀၁၉
၃၄	ဆတ်သေကျေးရွာ၊ပညာရေးဝန်ထမ်းနေအိမ်ဆောက်လုပ်ခြင်း	(၁၈၁၅၂) ပေ	၃,၀၀၀,၀၀၀/-	၃၆၄,၂၀၀/-	၃,၃၆၄,၂၀၀/-	၃၀.၉.၂၀၁၉
၃၅	အနောက်ကုန်းကျေးရွာ၊ကွန်ကရစ်လျှပ်စစ်မီးတိုင် ဝယ်ယူခြင်း	၂၀ တိုင်	၂,၀၀၀,၀၀၀/-	၆,၉၇၀,၀၀၀/-	၈,၉၇၀,၀၀၀/-	၃၀.၉.၂၀၁၉
၃၆	ဆည်ရွာကျေးရွာ၊ပညာရေးဝန်ထမ်းနေအိမ်ဆောက်လုပ်ခြင်း	(၆၀၃၀၂) ပေ	၃,၀၀၀,၀၀၀/-	၁,၁၅၃,၅၃၀/-	၄,၁၅၃,၅၃၀/-	၃၀.၉.၂၀၁၉

-၅၀-

စဉ်	လုပ်ငန်းအမည်	ကုန်ကျငွေ		ပြီးစီးရက်
		အရွယ် အစား / အရှည်	ပြည်သူ	
		အစိုးရ	ပေါင်း	

၃၇	ညောင်ကုန်းကျေးရွာ၊ဘောလုံးကွင်းပြုလုပ်ခြင်း	(၄၀၀၃၀၀) ပေ	၂,၅၀၀,၀၀၀/-	၄,၆၆၈,၀၀၀/-	၇,၁၆၈,၀၀၀/-	၃၀.၉.၂၀၁၉
၃၈	ရေလှကျေးရွာ၊ တဖက်ပိတ်ဆည်ပြုလုပ်ခြင်း	(၂၅၀၃) ပေ	၃,၀၀၀,၀၀၀/-	၄၅၁,၀၀၀/-	၃,၄၅၁,၀၀၀/-	၃၀.၉.၂၀၁၉
၃၉	ကျောက်တောကျေးရွာ၊ ပညာရေးဝန်ထမ်း နေအိမ်ဆောက်လုပ်ခြင်း	(၃၀၂၀၂) ပေ	၂,၅၀၀,၀၀၀/-	၆၃၂,၇၅၀/-	၃,၁၃၂,၇၅၀/-	၃၀.၉.၂၀၁၉
၄၀	ညောင်ပင်သာကျေးရွာ၊ပညာရေးဝန်ထမ်း နေအိမ်ဆောက်လုပ်ခြင်း	(၃၀၂၀၂) ပေ	၂,၅၀၀,၀၀၀/-	၅၇၈,၄၄၀/-	၃,၀၇၈,၄၄၀/-	၃၀.၉.၂၀၁၉
၄၁	ပိန္နဲကုန်းကျေးရွာ၊ ပညာရေးဝန်ထမ်းနေအိမ် ဆောက် လုပ်ခြင်း	(၄၀၂၀၂) ပေ	၃,၀၀၀,၀၀၀/-	၂,၅၀၀,၁၂၀/-	၅,၅၀၀,၁၂၀/-	၃၀.၉.၂၀၁၉
၄၂	မြင်းတွင်းကျေးရွာ၊ ဘောလုံးကွင်းပြုလုပ်ခြင်း	(၄၀၀ ၃၀၀) ပေ	၂,၅၀၀,၀၀၀/-	၃,၄၀၀,၀၀၀/-	၅,၉၀၀,၀၀၀/-	၃၀.၉.၂၀၁၉
	မြို့နယ် ချုပ်		၁၀၀,၀၀၀,၀၀၀/-	၄၄,၃၆၃,၂၄၀/-	၁၄၄,၃၆၃,၂၄၀/-	

မြို့ပြစီမံကိန်း (Town Plan)နှစ်(၃၀)အတွက် မြေအသုံးချမှုဆိုင်ရာ လျာထားချက်

၄၉။ မြို့ပြစီမံကိန်း (Town Plan) နှစ်(၃၀)အတွက် မြေအသုံးချမှုဆိုင်ရာ လျာထားချက်မှာ အောက်ပါအတိုင်းဖြစ်ပါသည်-

စဉ်	မြို့နယ်	လျာထား မြေဧကပေါင်း	လျာထားမည့် မြေကွက်ပေါင်း	မှတ်ချက်
၁	ရွာငံ	၄၉	၄၀၀	၆၀*၈၀
	မြို့နယ်ချုပ်	၄၉	၄၀၀	၆၀*၈၀

အခန်း(၁၀)

အထွေထွေ

၅၀။ အခြားတင်ပြလိုသောအချက်များ

ဓနကိုယ်ပိုင်အုပ်ချုပ်ခွင့်ရဒေသ၊ ရွာငံမြို့နယ်အတွင်းရှိ သဘာဝပတ်ဝန်းကျင်များ ထိခိုက်မှုမရှိစေရေးနှင့် သဘာဝရေထွက်များခမ်းခြောက် ပျောက်ကွယ်မှုမဖြစ်ပေါ်စေရေးအတွက် သဘာဝသစ်တောများ၊ အစုအဖွဲ့ပိုင်သစ်တောများ၊ သစ်တောကြိုးဝိုင်းနယ်မြေများ၊ သဘာဝဘေးမဲ့တောနယ်မြေများကို ပြုန်းတီးမှုမရှိစေရေး ထိထိရောက်ရောက် ဝိုင်းဝန်းထိန်းသိမ်း ဆောင်ရွက်ပေးသင့်ပါကြောင်းတင်ပြအပ်ပါသည်။

နိဂုံး

၅၁။ ရွာငံမြို့နယ်၏ဒေသဆိုင်ရာအချက်အလက်များကို ဌာနဆိုင်ရာများ မှပေးပို့သော အချက်အလက်များ၊ ဒေသဆိုင်ရာအချက်အလက်စာစောင်များ၊ မှတ်တမ်းများအပေါ်တွင် အခြေခံလျက် အကျဉ်းချုံးပြုစုထားခြင်း ဖြစ်ပါသည်။ ဒေသဆိုင်ရာ အချက်အလက်များအား မှတ်တမ်းတင်စုစည်းတင်ပြခြင်းအားဖြင့် ရွာငံမြို့နယ် တစ်ခုလုံး၏ အချက်အလက်နှင့်ဖွံ့ဖြိုး တိုးတက်မှု အခြေအနေများကို လေ့လာသိရှိနိုင်ပြီး မိမိတို့၏လုပ်ငန်းများကို အထောက်အကူပြုမည် ဖြစ်ပါကြောင်း တင်ပြအပ်ပါသည်။

မြို့နယ်အုပ်ချုပ်ရေးမှူး
မြို့နယ်အထွေထွေအုပ်ချုပ်ရေးဦးစီးဌာန
ရွာငံမြို့နယ်

ရက်စွဲ၊ ၂၀၁၉ ခုနှစ်၊ စက်တင်ဘာလ (၃၀)ရက်