

ရှမ်းပြည်နယ်(မြောက်ပိုင်း)၊
မူဆယ်ခရိုင်၊ကွတ်ခိုင်မြို့နယ်
မြို့နယ်အထွေထွေအုပ်ချုပ်ရေးဦးစီးဌာန

ကွတ်ခိုင်မြို့နယ်
ဒေသဆိုင်ရာအချက်အလက်များ

ရက်စွဲ၊ ၂၀၁၉ခုနှစ်၊ စက်တင်ဘာလ(၃၀)ရက်

မာတိကာ

စဉ်	အကြောင်းအရာ	စာမျက်နှာ	
		မှ	ထိ
	မြေပုံ		
	အခန်း(၁) နိဒါန်းနှင့်ဒေသသမိုင်း		
၁။	နိဒါန်း	၁	၁
၂။	ဒေသသမိုင်းအကျဉ်း	၁	၁
	အခန်း(၂) ပထဝီဝင်အနေအထား		
၃။	တည်နေရာနှင့်အကျယ်အဝန်း	၂	၅
၄။	နယ်နိမိတ်	၆	၆
၅။	မြေမျက်နှာသွင်ပြင်	၆	၆
၆။	ရေဆင်း	၆	၆
၇။	ပင်လယ်ရေမျက်နှာပြင်အထက်အမြင့်	၆	၆
	အခန်း(၃) ရာသီဥတုနှင့်သဘာဝပတ်ဝန်းကျင်		
၈။	ရာသီဥတု	၇	၇
၉။	သဘာဝပေါက်ပင်များ	၇	၇
၁၀။	တောရိုင်းတိရစ္ဆာန်များ	၇	၇
၁၁။	သဘာဝပတ်ဝန်းကျင်လက်ရှိအခြေအနေ	၈	၈
၁၂။	သဘာဝပတ်ဝန်းကျင်ထိန်းသိမ်းရေးလုပ်ငန်းများ	၈	၈
၁၃။	သဘာဝဘေးအန္တရာယ်ကျရောက်မှု	၈	၈
	အခန်း(၄) လူဦးရေဆိုင်ရာအချက်အလက်များ		
၁၄။	နေထိုင်သည့်တိုင်းရင်းသားလူမျိုးစုများ	၉	၉
၁၅။	အိမ်ခြေ/အိမ်ထောင်စုနှင့်လူဦးရေ	၁၀	၁၉
	(က) အိမ်ခြေ/ အိမ်ထောင်စု	၁၀	၁၃
	(ခ) လူဦးရေ	၁၄	၁၉

		မှ	ထိ
၁၆။	လူဦးရေတိုးနှုန်းနှင့်ကျား/မအချိုး	၂၀	၂၇
	(က) လူဦးရေတိုးနှုန်းနှင့်ကျား/မအချိုး	၂၀	၂၃
	(ခ) မွေးဖွား၊သေဆုံး၊ပြောင်းဝင်/ပြောင်းထွက်လူဦးရေ	၂၄	၂၇
၁၇။	ကိုးကွယ်သည့်ဘာသာ	၂၈	၃၁
၁၈။	နိုင်ငံခြားသားများနေထိုင်မှု	၃၂	၃၂
	အခန်း(၅) အုပ်ချုပ်ရေးဆိုင်ရာအချက်အလက်များ		
၁၉။	အုပ်ချုပ်ရေးနယ်မြေဖွဲ့စည်းမှု	၃၂	၃၂
၂၀။	ရွေးကောက်ပွဲဆိုင်ရာကိစ္စရပ်များ	၃၃	၃၈
	(က) မြို့နယ်ရွေးကောက်ပွဲကော်မရှင်အဖွဲ့ခွဲအဖွဲ့ဝင်စာရင်း	၃၃	၃၃
	(ခ) ဆန္ဒမဲပေးပိုင်ခွင့်ရှိသူဦးရေ	၃၄	၃၇
	(ဂ) နိုင်ငံရေးပါတီများ	၃၈	၃၈
	(ဃ) ရွေးချယ်ခံရသောလွှတ်တော်ကိုယ်စားလှယ်များ	၃၈	၃၈
	အခန်း(၆) စီးပွားရေးဆိုင်ရာအချက်အလက်များ		
၂၁။	စီးပွားရေးဆိုင်ရာခြုံငုံသုံးသပ်ချက်	၃၉	၃၉
၂၂။	မြေအသုံးချမှု	၃၉	၄၀
၂၃။	ဆည်မြောင်းတာဝန်များနှင့်ဆည်ရေသောက်ရေယာ	၄၀	၄၁
	(က) ကိုယ့်အားကိုယ်ကိုးဆည်များ	၄၀	၄၀
	(ခ) မြစ်ရေတင်စီမံကိန်းများ	၄၀	၄၀
	(ဂ) တာဝန်များ / ရေထိန်းတံခါးများ	၄၁	၄၁
၂၄။	စိုက်ပျိုးရေးလုပ်ငန်း	၄၁	၄၄
	(က) အဓိကသီးနှံ(၁၀)မျိုးစိုက်ပျိုးထုတ်လုပ်မှု	၄၁	၄၁
	(ခ) နှစ်ရှည်သီးနှံစိုက်ပျိုးမှုအခြေအနေ	၄၂	၄၂
	(ဂ) အခြားဈေးကွက်ဝင်သီးနှံများစိုက်ပျိုးထုတ်လုပ်မှု	၄၂	၄၂
	(ဃ) လယ်ယာသုံးစက်ကိရိယာသုံးစွဲမှုအခြေအနေ	၄၃	၄၃
	(င) လယ်ယာသုံးထယ်၊ထွန်နှင့်ကျွဲ/နွားကောင်ရေ	၄၃	၄၃
	(စ) ဒေသတွင်းဆန်ဖူလုံမှုရာခိုင်နှုန်း	၄၃	၄၄
	(ဆ) ဒေသတွင်းဆီဖူလုံမှုရာခိုင်နှုန်း	၄၄	၄၄

စဉ်	အကြောင်းအရာ	စာမျက်နှာ	
		မှ	ထိ

၂၅။	မွေးမြူရေးလုပ်ငန်း	၄၅	၄၇
	(က) မွေးမြူရေးဇုန်များ	၄၅	၄၅
	(ခ) မြို့နယ်မွေးမြူရေး(ကောင်ရေ)	၄၅	၄၅
	(ဂ) မြို့နယ်အသားထုတ်လုပ်မှု(ပိဿာ)	၄၅	၄၆
	(ဃ) မြို့နယ်ကြက်/ ဘဲ/ ငုံးဥထုတ်လုပ်မှု(လုံး)	၄၆	၄၆
	(င) နို့ထွက်ပစ္စည်းထုတ်လုပ်မှု	၄၇	၄၇
	(စ) မြို့နယ်ငါး/ ပုစွန်မွေးမြူမှုအခြေအနေ	၄၇	၄၇
	(ဆ) ရေချိုရေငန်းငါးဖမ်းလုပ်ငန်းမှအသားထုတ်လုပ်မှု(တန်)	၄၇	၄၇
၂၆။	စက်မှုလက်မှုလုပ်ငန်း	၄၈	၄၉
	(က) စက်မှုဇုန်များ	၄၈	၄၈
	(ခ) မြို့နယ်ရှိစက်ရုံများ	၄၈	၄၈
	(ဂ) မြို့နယ်ရှိအလုပ်ရုံများ	၄၈	၄၈
	(ဃ) အိမ်တွင်းစက်မှုလက်မှုလုပ်ငန်းများ	၄၉	၄၉
၂၇။	သစ်တောလုပ်ငန်းဆောင်ရွက်မှုအခြေအနေ	၄၉	၅၀
	(က)သစ်တောများ	၄၉	၄၉
	(ခ)စီးပွားဖြစ်သစ်တောစိုက်ခင်း	၄၉	၄၉
	(ဂ)သစ်ထုတ်လုပ်မှု	၅၀	၅၀
	(ဃ)သစ်တောထွက်ပစ္စည်းများ	၅၀	၅၀
၂၈။	တွင်းထွက်ပစ္စည်းထုတ်လုပ်မှုလုပ်ငန်း	၅၁	၅၁
	(က) ဓာတ်သတ္တုတူးဖော်ထုတ်လုပ်မှု	၅၁	၅၁
	(ခ) ကျောက်မျက်တူးဖော်ထုတ်လုပ်မှု	၅၁	၅၁
၂၉။	စွမ်းအင်နှင့်လျှပ်စစ်ကဏ္ဍ	၅၁	၅၂
	(က) ဓါတ်ဆီ/ဒီဇယ်အရောင်းဆိုင်များ	၅၁	၅၂
	(ခ) သဘာဝဓါတ်ငွေ့အရောင်းဆိုင်များ	၅၂	၅၂

စဉ်	အကြောင်းအရာ	စာမျက်နှာ	
		မှ	ထိ

၃၀။	ပို့ဆောင်ရေးနှင့်လမ်းပန်းဆက်သွယ်ရေးလုပ်ငန်း (က) လေကြောင်းလမ်း (ခ) ရေကြောင်းလမ်း (ဂ) ရထားလမ်းနှင့်ဘူတာရုံများ (ဃ) ကားဂိတ်များ	၅၂ ၅၂ ၅၂ ၅၂ ၅၃	၅၃ ၅၂ ၅၂ ၅၂ ၅၃
၃၁။	လမ်းဦးစီးဌာနမှလုပ်ငန်းများ (က) ကားလမ်းများ (ခ) မြို့နယ်ချင်းဆက်လမ်းများ (ဂ) တံတားများ (ဃ) လမ်း၊တံတားသုံးစက်ကိရိယာများ (င) လမ်း၊တံတားအသုံးပြုခကောက်ခံသည့်လုပ်ငန်း	၅၄ ၅၄ ၅၄ ၅၅ ၅၅ ၅၆	၅၆ ၅၄ ၅၄ ၅၅ ၅၅ ၅၆
၃၂။	ဟိုတယ်နှင့်ခရီးသွားလုပ်ငန်း (က) ဟိုတယ်၊ မိုတယ်၊ အင်း၊ တည်းခိုခန်း (ခ) ကမ်းခြေ / အပန်းဖြေနေရာ	၅၆ ၅၆ ၅၇	၅၇ ၅၆ ၅၇
၃၃။	သမဝါယမအသင်းများ	၅၇	၅၇
၃၄။	စီးပွားရေးဆိုင်ရာအခြေခံအဆောက်အအုံများ (က) ကုမ္ပဏီ၊ကုန်စည်ဒိုင်၊ပွဲရုံ၊ဈေးနှင့်ကုန်တိုက်များ (ခ) ဘဏ်များ (ဂ) စတိုးဆိုင်နှင့်အရောင်းဆိုင်များ	၅၇ ၅၇ ၅၉ ၅၉	၆၀ ၅၉ ၅၉ ၆၀
၃၅။	စည်ပင်သာယာရေးလုပ်ငန်းများ (က) ဈေးလုပ်ငန်း (ခ) သောက်သုံးရေရရှိရေးလုပ်ငန်း (ဂ) သန့်ရှင်းရေးလုပ်ငန်း (ဃ) လမ်း၊တံတားလုပ်ငန်း	၆၀ ၆၀ ၆၀ ၆၀ ၆၀	၆၂ ၆၀ ၆၀ ၆၀ ၆၂

-၅-

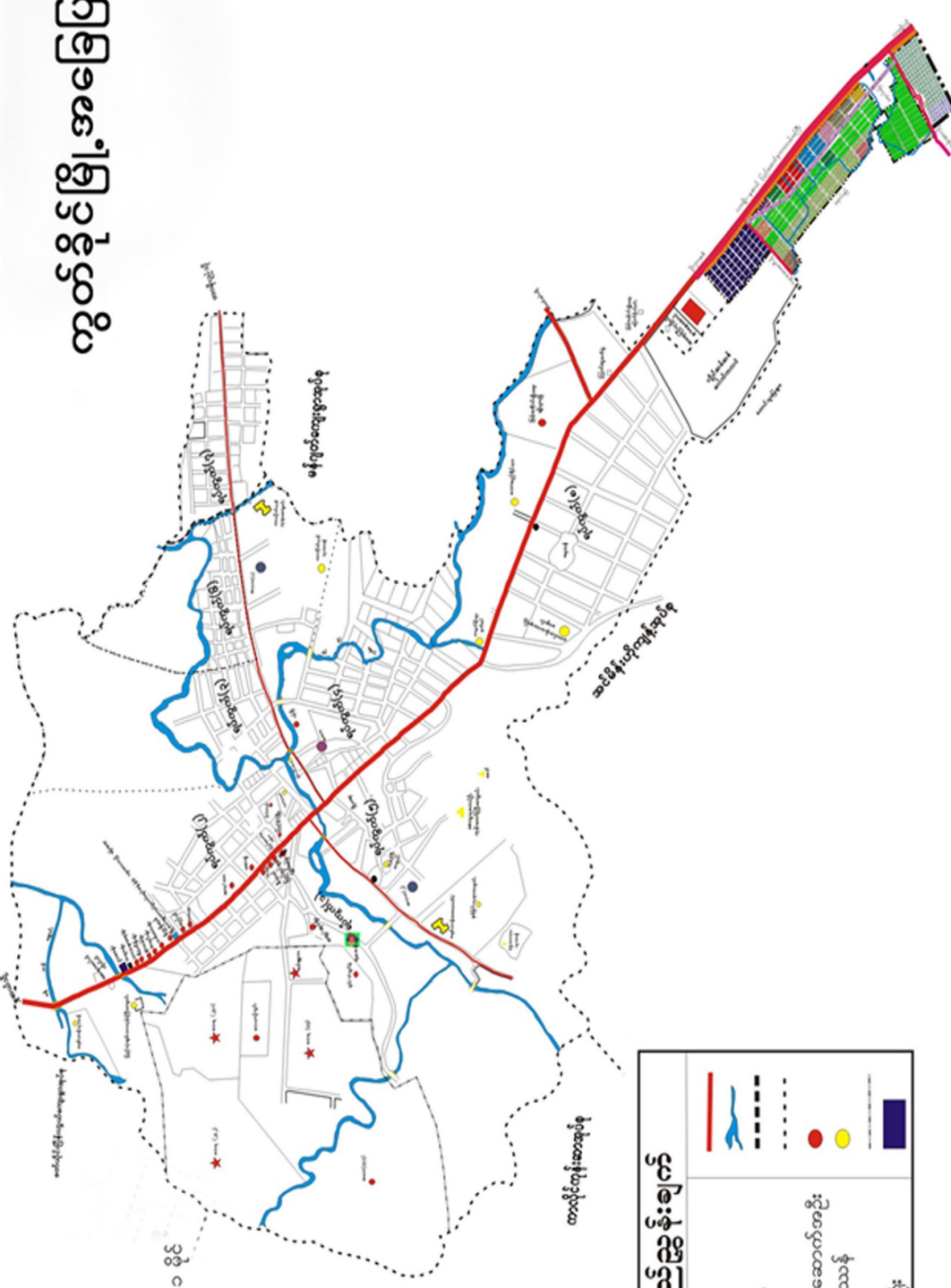
စဉ်	အကြောင်းအရာ	စာမျက်နှာ	
		မှ	ထိ
၃၆။	ပုံနှိပ်လုပ်ငန်းနှင့်မီဒီယာလုပ်ငန်းများ (က) ပုံနှိပ်လုပ်ငန်းနှင့်တေးသံသွင်း၊ဗွီဒီယို	၆၂ ၆၂	၆၃ ၆၂

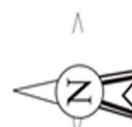
	(ခ) မိဒီယာလုပ်ငန်းများ	၆၃	၆၃
၃၇။	ပြည်တွင်းအသားတင်ထုတ်လုပ်မှုနှင့်ဝန်ဆောင်မှုတန်ဖိုး	၆၃	၆၃
၃၈။	လူတစ်ဦးချင်းဝင်ငွေ	၆၄	၆၄
၃၉။	အသက်မွေးဝမ်းကြောင်းလုပ်ငန်းအလိုက်အလုပ်လုပ်သူဦးရေ	၆၄	၆၄
၄၀။	အလုပ်လုပ်နိုင်သူဦးရေနှင့်အလုပ်လက်မဲ့ဦးရေ	၆၄	၆၄
	အခန်း(၇) လူမှုရေးဆိုင်ရာအချက်အလက်များ		
၄၁။	ပညာရေးကဏ္ဍ	၆၅	၇၁
	(က) အဆင့်မြင့်ပညာ	၆၅	၆၅
	(ခ) အခြေခံပညာ	၆၅	၆၈
	(ဂ) မူလတန်းကြိုကျောင်း	၆၈	၆၈
	(ဃ) ဘုန်းတော်ကြီးသင်ပညာရေးကျောင်း	၆၉	၆၉
	(င) ကျောင်းနေအရွယ်ကလေးများကျောင်းအပ်နှံမှု	၆၉	၆၉
	(စ) တက္ကသိုလ်ဝင်တန်းအောင်မြင်မှု	၆၉	၆၉
	(ဆ) စာတတ်မြောက်မှုရာခိုင်နှုန်း	၇၀	၇၀
	(ဇ) သင်ကြားမှုသင်ယူမှုအထောက်အကူပြုစာသင်ခန်းများဖွင့်လှစ်နိုင်မှု	၇၀	၇၁
	(ဈ) စာကြည့်တိုက်များဖွင့်လှစ်နိုင်မှု	၇၁	၇၁
၄၂။	ကျန်းမာရေးကဏ္ဍ	၇၁	၇၅
	(က) ဆေးရုံများ	၇၁	၇၁
	(ခ) ဆေးပေးခန်းများ	၇၂	၇၂
	(ဂ) ကျေးလက်ကျန်းမာရေးဌာန/ ဌာနခွဲ	၇၂	၇၄
	(ဃ) ကျန်းမာရေးစောင့်ရှောက်မှု	၇၄	၇၄
	(င) ဒေသတွင်းအများဆုံးဖြစ်တတ်သောရောဂါများ	၇၅	၇၅
	(စ) HIV / AIDS - ရောဂါဖြစ်ပွား/ သေဆုံးဦးရေ	၇၅	၇၅
	(ဆ) ကျန်းမာရေးဆိုင်ရာအညွှန်းကိန်းများ	၇၅	၇၅

စဉ်	အကြောင်းအရာ	စာမျက်နှာ	
		မှ	ထိ
၄၃။	လူမှုရေးအသင်းအဖွဲ့များ	၇၆	၇၈
	(က) INGO	၇၆	၇၆
	(ခ) NGO(ဦးရေ)	၇၆	၇၆
	(ဂ) အသင်းအဖွဲ့များ	၇၇	၇၈
၄၄။	အားကစားနှင့်ပျော်ဖြေရေးလုပ်ငန်းများ	၇၈	၇၈









	အခန်း(၈) ဘာသာရေးဆိုင်ရာအချက်အလက်များ		
၄၅။	ဗုဒ္ဓဘာသာဆိုင်ရာအဆောက်အဦများနှင့်သာသနာဝင်ပုဂ္ဂိုလ်များ (က) သာသနိကအဆောက်အဦများ (ခ) ရဟန်းသံဃာများနှင့်သီလရှင်များ (ဂ) ထင်ရှားသည့်ဘုရားစေတီပုထိုးများ (ဃ) ထင်ရှားသည့်ဘုန်းတော်ကြီးကျောင်းများ	၇၉ ၇၉ ၇၉ ၇၉ ၈၀	၈၀ ၇၉ ၇၉ ၈၀ ၈၀
၄၆။	အခြားဘာသာရေးအဆောက်အဦများ	၈၁	၈၁
၄၇။	သမိုင်းဝင်ထင်ရှားသောအဆောက်အဦနှင့်နေရာများ	၈၁	၈၁
	အခန်း(၉) ဒေသဖွံ့ဖြိုးရေးဆိုင်ရာအချက်အလက်များ		
၄၈။	ဒေသဖွံ့ဖြိုးရေးလုပ်ငန်းများဆောင်ရွက်နိုင်မှုအခြေအနေ (က) ကျေးလက်ဒေသဖွံ့ဖြိုးတိုးတက်ရေးဦးစီးဌာနမှဆောင်ရွက်သည့်လုပ်ငန်းများ (ခ) အစိုးရနှင့်ပြည်သူ့ဆောင်ရွက်သည့်ဒေသဖွံ့ဖြိုးရေးလုပ်ငန်းများ	၈၂ ၈၂ ၈၇	၉၀ ၈၇ ၉၀
၄၉။	မြို့ပြစီမံကိန်း(TownPlan) နှစ်(၃၀)အတွက်မြေအသုံးချမှုဆိုင်ရာလျာထားမှု	၉၁	၉၁
	အခန်း(၁၀) အထွေထွေ		
၅၀။	အခြားတင်ပြလိုသည့်အချက်များ	၉၁	၉၁
၅၁။	နိဂုံး	၉၁	၉၁

ကွတ်ခိုင်မြို့အခြေပြမြေပုံ




 ကွတ်ခိုင်မြို့အခြေပြ
 စကေး: ၂၂ လက်မ = ၁ မိုင်

ရည်ညွှန်းချက်

	ကားလမ်း
	ရေချောင်း
	မြို့မနယ်နိမိတ်
	ရပ်ကွက်ခြား
	ဌာနဆိုင်ရာအဆောက်အဦး
	သာသနာ့/ သုဿန်
	တပ်နယ်မြေ
	မြို့နယ်ဥပစေရုံး

တာပိုင်ကျေးရွာအုပ်စု

မင်္ဂလာတောင်ညွှင်အုပ်စု

အင်းစိန်မြို့နယ်အုပ်စု

အခန်း(၁)

နိဒါန်းနှင့်ဒေသသမိုင်း

နိဒါန်း

၁။ အထွေထွေအုပ်ချုပ်ရေးဦးစီးဌာနသည် ပြည်ထောင်စုအစိုးရအဖွဲ့ ရုံးဝန်ကြီးဌာနအောက်ရှိ ဌာနဖြစ်ပြီး တရားဥပဒေစိုးမိုးရေး၊ ရပ်ရွာအေးချမ်းသာယာရေး ၊ နိုင်ငံတော်အစိုးရ၏ မူဝါဒများ အကောင်အထည်ဖော်ရေး၊ ကောင်းမွန်သောအုပ်ချုပ်ရေးစနစ်ဖော်ဆောင်ရေးနှင့် ပြည်သူ့ဗဟိုပြုဒေသ ဖွံ့ဖြိုးရေးလုပ်ငန်းများဆောင်ရွက်ရေးဟူသော ရည်မှန်းချက်တာဝန်များကိုအောင်မြင်အောင် ဆောင်ရွက် လျက်ရှိပါသည်။အထွေထွေအုပ်ချုပ်ရေးဦးစီးဌာနတွင် တာဝန်ထမ်းဆောင်ကြသည့် အဆင့်ဆင့်သော အရာထမ်း၊ အမှုထမ်းများသည် ရုံးချုပ်အဆင့်မှ အောက်ခြေ ရပ်ကွက်ကျေးရွာအုပ်စု/အဆင့်အထိ အထွေထွေအုပ်ချုပ်ရေးဦးစီးဌာနရုံးအသီးသီးတွင် တာဝန်ထမ်းဆောင်ကြပြီး နိုင်ငံတော်အုပ်ချုပ်ရေး ယန္တရားချောမွေ့စွာလည်ပတ်ရေးတွင် ပါဝင်ဆောင်ရွက်ခြင်း၊ ဝန်ကြီးဌာန၏ရည်မှန်းချက်တာဝန်များ၊ အခြားဝန်ကြီးဌာနမှပေးအပ်သော တာဝန်များနှင့် ဒေသန္တရအစိုးရအဖွဲ့များမှပေးအပ်သော လုပ်ငန်းတာဝန် များကို ကျေပွန်စွာထမ်းဆောင်နေကြရသည်ဖြစ်ရာ ဒေသဆိုင်ရာအချက်အလက်များ ပြုစုထား ရှိခြင်းသည်များစွာအရေးပါလာပါသည်။ ဒေသဆိုင်ရာအချက်အလက်များ ပြုစုခြင်းဖြင့် မိမိတို့၏လုပ်ငန်း ဆောင်ရွက်ရာတွင် အထောက်အကူပြုသကဲ့သို့အကြီးအကဲများ နယ်မြေသို့ကွင်းဆင်းရာတွင် နယ်မြေ ၏အချက်အလက်များကို လွယ်ကူစွာသိရှိနိုင်မည်ဖြစ်ပါသည်။ ဤစာအုပ်သည် ကွတ်ခိုင်မြို့နယ်၏ ဒေသဆိုင်ရာအချက်အလက်များ)၂၀၁၉ခုနှစ်၊ စက်တင်ဘာလကုန်ထိအခြေအနေ ကို(သက်ဆိုင်ရာဌာန အသီးသီးမှပေးပို့သော ကိန်းဂဏန်းများနှင့်အညီ ပြုစုတင်ပြထားခြင်းဖြစ်ပါသည်။

ဒေသသမိုင်းအကျဉ်း

၂။ ကွတ်ခိုင်မြို့နယ်ဒေသအတွင်း ချောင်း၊ မြောင်းများသည် မြောက်ဖက်မ ှတောင်ဖက်သို့ အကွေ့အကောက်များစွာဖြင့် စီးဆင်း၍ ရှမ်းဘာသာဖြင့် “ ကွတ်နမ့်ခိုင် ”ဟုခေါ်ကြောင်း၊ “ကွတ် ”မှာ ကွေ့ကောက်ခြင်း၊ “နမ့်”မှာရေဖြစ်ပြီး “ခိုင်”မှာ ရောင်းချခြင်းဖြစ်၍၊ ရောင်းဝယ်ဖောက်ကားသူများ အသုံးပြုသည့်ကောက်ကွေ့သော ရေချောင်း၊ “ကွတ်နမ့်ခိုင်”မှ “နမ့်”ကိုချန်လှုပ်၍ “ကွတ်ခိုင် ”ဟု ခေါ်ဝေါ်ခဲ့ကြောင်းသိရပါသည်။၁၈၈၆ခုနှစ်တွင်ဗန်းမော်ဒေသမှ ကချင်လူမျိုးများရောက်ရှိ အခြေစိုက် နေထိုင်ရာမှ လူနေအိမ်တိုးပွား၍ မြို့ဖြစ်လာခဲ့ကြောင်း လေ့လာသိရှိရပါသည်။ ကွတ်ခိုင်မြို့နယ်ကို ပြည်ထဲရေးနှင့်သာသနာရေးဝန်ကြီးဌာန၏ (၁၅.၇.၁၉၇၂)ရက်စွဲပါစာအမှတ်၊ ၁၀၃/၃၈/စိတ်(၁)ဖြင့် ထုတ်ပြန်သည့်အမိန့်ကြော်ငြာစာဖြင့်ဖွဲ့စည်းခဲ့ပါသည်။

ပထဝီဝင်အနေအထား

တည်နေရာနှင့်အကျယ်အဝန်း

၃။ ကွတ်ခိုင်မြို့နယ်သည် မြောက်လတ္တီတွဒ်(၂၃)ဒီဂရီ (၁၅)မိနစ်နှင့် (၂၄)ဒီဂရီ (၃၅)မိနစ်အကြား၊ အရှေ့လောင်ဂျီတွဒ်(၉၇)ဒီဂရီ (၃၅)မိနစ်နှင့်(၉၈)ဒီဂရီ(၃၉)မိနစ်အကြားတွင် တည်ရှိပါသည်။ အရှေ့မှ အနောက်သို့ (၅၉)မိုင်နှင့် တောင်မှမြောက်သို့(၅၂)မိုင်ရှည်လျားပါသည်။ ကွတ်ခိုင်မြို့နယ်နှင့် တာမိုးညဲမြို့ တို့၏ဧရိယာစတုရန်းမိုင်မှာအောက်ပါအတိုင်းဖြစ်ပါသည်-

စဉ်	မြို့နယ်/မြို့	မြို့ဧရိယာ စတုရန်းမိုင်	ကျေးရွာအုပ်စု ဧရိယာ စတုရန်းမိုင်	မြို့နယ်ဧရိယာ စတုရန်းမိုင်
	ကွတ်ခိုင်မြို့			
၁	အမှတ်(၁)ရပ်ကွက်	၁.၁၈၀	-	-
၂	အမှတ်(၂)ရပ်ကွက်	၁.၈၇၅	-	-
၃	အမှတ်(၃)ရပ်ကွက်	၀.၆၅၀	-	-
၄	အမှတ်(၄)ရပ်ကွက်	၁.၀၄၀	-	-
၅	အမှတ်(၅)ရပ်ကွက်	၀.၇၅၀	-	-
၆	အမှတ်(၆)ရပ်ကွက်	၀.၅၄၀	-	-
၇	အမှတ်(၇)ရပ်ကွက်	၀.၁၂၅	-	-
၈	အမှတ်(၈)ရပ်ကွက်	၀.၉၀၀	-	-
	မြို့နယ်ရပ်ကွက်ချုပ်	၇.၀၆၀	-	-

စဉ်	မြို့နယ်/မြို့	မြို့ဧရိယာ စတုရန်းမိုင်	ကျေးရွာအုပ်စု ဧရိယာ စတုရန်းမိုင်	မြို့နယ်ဧရိယာ စတုရန်းမိုင်
-----	----------------	-------------------------	----------------------------------	----------------------------

၁	အင်မိန်းဟိုကျန်ကျေးရွာအုပ်စု	-	၂၆.၀၁၉	၁၉၇၀.၉၃၀
၂	နားနွဲ့ကျေးရွာအုပ်စု	-	၂၈.၁၁၆	
၃	နမ့်ဟူးကျေးရွာအုပ်စု	-	၂၇.၉၃၄	
၄	မော်ဟန်ကျေးရွာအုပ်စု	-	၂၂.၅၁၃	
၅	ဟိုနောင်ကျေးရွာအုပ်စု	-	၃၂.၆၆၄	
၆	လွယ်ကန်(ကခ)ကျေးရွာအုပ်စု	-	၂၄.၃၂၈	
၇	နားဝိုင်ကျေးရွာအုပ်စု	-	၂၆.၄၆၁	
၈	ကောင်းလိမ်ကျေးရွာအုပ်စု	-	၃၂.၄၇၂	
၉	ပန်ကူကျေးရွာအုပ်စု	-	၂၇.၀၅၆	
၁၀	မန်ဂျတ်ကျေးရွာအုပ်စု	-	၂၄.၆၀၆	
၁၁	ဟူဖျက်ကျေးရွာအုပ်စု	-	၂၈.၂၀၆	
၁၂	၃၈မိုင်မန်ပြိန်းကျေးရွာအုပ်စု	-	၂၃.၈၁၃	
၁၃	မုန်းယကျေးရွာအုပ်စု	-	၃၆.၂၄၁	
၁၄	မန်နိမ်းအွန်ကျေးရွာအုပ်စု	-	၂၃.၄၅၀	
၁၅	ဒိန်ဂရီကျေးရွာအုပ်စု	-	၂၃.၁၅၃	
၁၆	ကာလိုင်ကုန်းဆာကျေးရွာအုပ်စု	-	၂၃.၈၅၅	
၁၇	လွယ်ကန်(နဖက)ကျေးရွာအုပ်စု	-	၂၂.၈၉၁	
၁၈	ပန်ကိုင်ပန်လော့ကျေးရွာအုပ်စု	-	၂၀.၄၈၃	
၁၉	ဟိုမောလော့ခွမ်ကျေးရွာအုပ်စု	-	၃၀.၇၉၁	
၂၀	အူရာဘွမ်မန်ပြိန်းကျေးရွာအုပ်စု	-	၂၂.၄၄၅	
၂၁	နမ့်ဖတ်ကာကျေးရွာအုပ်စု	-	၂၁.၃၉၁	
၂၂	နမ့်ငွန်ကျေးရွာအုပ်စု	-	၂၆.၅၀၆	
၂၃	ပန်ဂျရောင့်ကျေးရွာအုပ်စု	-	၂၄.၄၀၂	
၂၄	လွယ်ခန်ကျေးရွာအုပ်စု	-	၂၆.၉၂၇	
၂၅	မိုင်းယုကျေးရွာအုပ်စု	-	၂၇.၇၄၅	
၂၆	ပိန်းပွန်ကျေးရွာအုပ်စု	-	၂၆.၅၀၈	

စဉ်	မြို့နယ်/မြို့	မြို့ဧရိယာ စတုရန်းမိုင်	ကျေးရွာအုပ်စု ဧရိယာ စတုရန်းမိုင်	မြို့နယ် ဧရိယာ စတုရန်းမိုင်
-----	----------------	----------------------------	--	-----------------------------------

၂၇	ဟိုကျန်ကျေးရွာအုပ်စု	-	၂၅.၉၄၅	၁၉၇၀.၉၃၀
၂၈	ဟိုမောဟိုပုံကျေးရွာအုပ်စု	-	၂၉.၄၄၄	
၂၉	ကောင်းခါးမန်ပြိန်းကျေးရွာအုပ်စု	-	၂၅.၉၄၇	
၃၀	ပန်ကိုင်ကျေးရွာအုပ်စု	-	၈၃.၇၄၉	
၃၁	မန်ပူးကျေးရွာအုပ်စု	-	၂၅.၅၂၇	
၃၂	မုန်းယပန်ဆပ်ကျေးရွာအုပ်စု	-	၂၇.၃၇၂	
၃၃	နမ့်ဖလွန်းကျေးရွာအုပ်စု	-	၃၀.၈၄၂	
၃၄	ကောင်းခါးကျေးရွာအုပ်စု	-	၂၈.၉၄၂	
၃၅	ဖတ်ယိုင်ပြိန်းဟွယ်ကျေးရွာအုပ်စု	-	၂၃.၆၈၀	
၃၆	အူရာဘွမ်ကောင်းလိမ်ကျေးရွာအုပ်စု	-	၅၁.၈၅၂	
၃၇	နိမ်လွန်ခိုမုန်းကျေးရွာအုပ်စု	-	၆၇.၉၂၄	
၃၈	ကြိမ်းမွန်းကျေးရွာအုပ်စု	-	၂၅.၄၀၀	
၃၉	ဟိုမောမန်နိမ်းကျေးရွာအုပ်စု	-	၂၈.၀၆၁	
၄၀	နောင်ကန်ကျေးရွာအုပ်စု	-	၃၅.၄၁၀	
၄၁	မုံးစီးကျေးရွာအုပ်စု	-	၂၆.၈၉၈	
၄၂	ရှောက်ဟော်ကျေးရွာအုပ်စု	-	၂၉.၁၅၈	
၄၃	လုံထန်ကျေးရွာအုပ်စု	-	၂၆.၃၁၁	
၄၄	ဘန်ကော်ကျေးရွာအုပ်စု	-	၂၆.၉၄၄	
၄၅	မန်ဂျယ်ကျေးရွာအုပ်စု	-	၂၆.၄၇၅	
၄၆	နောင်လုံကျေးရွာအုပ်စု	-	၂၆.၄၈၃	
၄၇	တက္ကနိုင်းကျေးရွာအုပ်စု	-	၂၅.၄၁၉	
၄၈	မုံးထမ်ကျေးရွာအုပ်စု	-	၂၆.၆၇၃	
၄၉	မုံးပေါကျေးရွာအုပ်စု	-	၂၉.၉၀၃	
၅၀	မန်ဝိန်းကျေးရွာအုပ်စု	-	၂၆.၉၇၈	
၅၁	နမ့်တောင်းကျေးရွာအုပ်စု	-	၃၀.၆၂၀	၁၉၇၀.၉၃၀
၅၂	ခိုပျဉ်ကျေးရွာအုပ်စု	-	၂၇.၁၇၀	

-၅-

စဉ်	မြို့နယ်/မြို့	မြို့ဧရိယာ စတုရန်းမိုင်	ကျေးရွာအုပ်စု ဧရိယာ စတုရန်းမိုင်	မြို့နယ် ဧရိယာ စတုရန်းမိုင်
-----	----------------	----------------------------	--	-----------------------------------

၅၃	ဒေါင်နောကျေးရွာအုပ်စု	-	၂၄.၄၃၈	
၅၄	နမ့်ဖရုံကျေးရွာအုပ်စု	-	၃၇.၈၂၅	
၅၅	ကျိန်းဟုန်ပြိန်းခမ်းကျေးရွာအုပ်စု	-	၂၅.၈၆၃	
၅၆	မန်ပြိန်းကျေးရွာအုပ်စု	-	၂၆.၀၄၈	
၅၇	မန်လောင်းကျေးရွာအုပ်စု	-	၃၀.၆၂၀	
၅၈	ဗန်းနွဲ့ကျေးရွာအုပ်စု	-	၂၇.၅၆၆	
၅၉	ယိုးမောကျေးရွာအုပ်စု	-	၂၉.၁၂၂	
၆၀	လုံဝိုင်နမ့်ရိန်းကျေးရွာအုပ်စု	-	၂၅.၉၆၄	
၆၁	မန်ကန်ကျေးရွာအုပ်စု	-	၂၈.၄၄၄	
၆၂	မိုးဟွမ်ကျေးရွာအုပ်စု	-	၂၇.၇၆၆	
၆၃	နမ့်မောကျေးရွာအုပ်စု	-	၂၄.၇၇၂	
၆၄	မန်တပ်ကျေးရွာအုပ်စု	-	၂၇.၁၀၅	
၆၅	ဟိုပုံကျေးရွာအုပ်စု	-	၃၂.၂၈၃	
၆၆	နမ့်ကန်လုံကျေးရွာအုပ်စု	-	၂၆.၄၈၃	
၆၇	ဟိုအက်ကျေးရွာအုပ်စု	-	၂၄.၆၈၁	
၆၈	ဘန်လုံကျေးရွာအုပ်စု	-	၂၂.၄၆၉	
	ကျေးရွာအုပ်စုချုပ်	၇.၀၆၀	၁၉၆၁.၅၅၂	
	တာမိုးညဲမြို့			
၁	အမှတ်(၁)ရပ်ကွက်	၀.၃၅၇		
၂	အမှတ်(၂)ရပ်ကွက်	၀.၀၅၁		
၃	အမှတ်(၃)ရပ်ကွက်	၀.၂၆၆		
၄	အမှတ်(၄)ရပ်ကွက်	၀.၀၆၀		
၅	အမှတ်(၅)ရပ်ကွက်	၀.၀၂၂		
၆	အမှတ်(၆)ရပ်ကွက်	၁.၀၇၆		
၇	အမှတ်(၇)ရပ်ကွက်	၀.၃၁၀		
၈	အမှတ်(၈)ရပ်ကွက်	၀.၁၇၆		
	မြို့ရပ်ကွက်ချုပ်	၂.၃၁၈		
	မြို့နယ်ချုပ်	၉.၃၇၀	၁၉၆၁.၅၅၂	၁၉၇၀.၉၃၀

၄။ ကွတ်ခိုင်မြို့နယ်၏အရှေ့ဘက်တွင် သံလွင်မြစ်နှင့် ကွမ်းလုံမြို့နယ်၊ တောင်ဘက်တွင် သိန်းနီမြို့နယ်နှင့်ထိစပ်လျက်ရှိပါသည်။ အနောက်ဘက်တွင် နမ့်ခမ်းမြို့နယ်၊ နမ့်တူမြို့နယ်တို့နှင့် ထိစပ်လျက်ရှိပြီး မြောက်ဘက်တွင် မူဆယ်မြို့နယ်တို့နှင့် နယ်နိမိတ်ထိစပ်လျက်ရှိပါသည်။

မြေမျက်နှာသွင်ပြင်

၅။ ကွတ်ခိုင်မြို့နယ် တောင်ကုန်းတောင်တန်းများ ထူထပ်ပြီး သစ်တောဖုံးလွှမ်းလျက်ရှိသဖြင့် အေးမြသည့်ရာသီဥတုရှိပါသည်။ မြေပြန့်လွင်ပြင်နည်းပါးကာ တောင်ကုန်းတောင်တန်းများ၊ လျှိုမြောင်များပေါများသည့်ဒေသဖြစ်ပါသည်။ တောင်များသည် မြောက်မှတောင်သို့ သွယ်တန်းလျက်ရှိပါသည်။ ထင်ရှားသောတောင်များမှာလွယ်ပယ်လွန်းတောင်၊နမ့်ငွန်တောင်၊လွိုင်ဆမ်ဆစ်တောင်တို့ဖြစ်ပါသည်။

ရေဆင်း

၆။ ကွတ်ခိုင်မြို့နယ်တွင် အင်းအိုင်နှင့်မြစ်ကြီးများမရှိပါ။ ထင်ရှားသောမြစ်ချောင်းများမှာ နမ့်ဆာချောင်း၊ နမ့်နင်းချောင်း၊နမ့်ပန်ချောင်း၊နမ့်ခိုင်ချောင်း၊နမ့်ရီချောင်း၊နမ့်ပေါချောင်းတို့ဖြစ်ပြီးသံလွင်မြစ်နှင့်ဒုဋ္ဌဝတီမြစ်အတွင်းသို့စီးဝင်ကြပါသည်။မြစ်ချောင်းများသည်မြောက်မှတောင်သို့စီးပါသည်။ထူးခြားချက်မှာသံလွင်မြစ်သည်ကွတ်ခိုင်မြို့နယ်နှင့်ကွမ်းလုံမြို့နယ်ကြားစီးဆင်းလျက်ရှိပါသည်။

ပင်လယ်ရေမျက်နှာပြင်အထက်အမြင့်

၇။ ကွတ်ခိုင်မြို့နယ်သည် ပင်လယ်ရေမျက်နှာပြင်အထက်အမြင့်ပေ(၄၄၂၉)ပေတွင် တည်ရှိပါသည်။

၈။ ကွတ်ခိုင်မြို့နယ်သည် အေးမြသောရာသီဥတုရှိပြီး၊ အမြင့်ဆုံးအပူချိန်(၃၅°C)နှင့် အနိမ့်ဆုံးအပူချိန်မှာ(-၂°C)ဖြစ်ပါသည်။ နှစ်အလိုက်ဖြစ်ပေါ်ခဲ့သောမိုးရေချိန်နှင့် အပူချိန်မှာအောက်ဖော်ပြပါအတိုင်း ဖြစ်ပါသည်-

စဉ်	ခုနှစ်	မိုးရေချိန်		အပူချိန်	
		မိုးရွာရက်	စုစုပေါင်းမိုးရေချိန် (လက်မ)	နွေရာသီ ('c)	ဆောင်းရာသီ ('c)
				အမြင့်ဆုံး	အနိမ့်ဆုံး
၁	၂၀၁၆	၈၉	၆၀.၉၁	၃၅°C	-၄°C
၂	၂၀၁၇	၁၀၃	၅၉.၉၉	၂၃°C	-၂°C
၃	၂၀၁၈	၁၁၂	၇၈.၈၆	၃၁°C	-၂°C
၄	၂၀၁၉ စက်တင်ဘာလ	၈၀	၅၄.၄၆	၃၁°C	-၄°C

သဘာဝပေါက်ပင်များ

၉။ ကွတ်ခိုင်မြို့နယ်အတွင်း ပေါက်ရောက်သည့်သဘာဝပေါက်ပင်များမှာ ချယ်ရီရိုင်း၊ စကားဝါ၊ ရေမနေ၊ စွယ်တော်၊ လောက်ယား၊ သစ်ယာ၊ သစ်အယ် ၊ ဝက်သစ်ချ၊ ညံ၊ တောင်သပြေ၊ ဇီးဖြူ စသည်တို့ပေါက်ရောက်ပါသည်။

တောရိုင်းတိရိစ္ဆာန်များ

၁၀။ ကွတ်ခိုင်မြို့နယ်အတွင်းရှိ တောရိုင်းတိရိစ္ဆာန်များမှာ ကျား၊ ကျားသစ်၊ ဆတ်၊ ချေဒရယ်၊ တောဝက်၊ ခွေးတူဝက်တူ၊ ဝံပုလွေ၊တောဆိတ်၊ မျောက်ညို၊မျောက်နီ၊ မျောက်လွဲကျော်၊ ဖြူ၊ သင်းခွေချပ်၊ စပါးကြီးမြွေ၊ တောကြက်၊ မြွေစိမ်း၊ ရစ်၊ ခါ၊ ဇွန်ကြီး၊ ချိုးလင်းပြာ၊ ချိုးကြီး၊ ဒေါင်း၊ ဇီးကွက်ကြီး၊ ကြက်တူရွေး ၊သာလိကာ၊ ငုံး၊ ဥဩ၊ ရေကြက်၊ အောက်ချင်း၊ ယုန်၊ ပွေး၊ ဖွတ်၊ ဒပ်၊ရှူးပျံ၊ မြောင်၊ ကြောင်ကတိုး၊ကြောင်ပိုက်၊တောကြောင်၊ဝက်ဝံ၊မျောက်ဝံများကျက်စားလျက်ရှိပါသည်။

သဘာဝပတ်ဝန်းကျင်လက်ရှိအခြေအနေ

၁၁။ ကွတ်ခိုင်မြို့နယ်၏ လက်ရှိသဘာဝပတ်ဝန်းကျင်အခြေအနေမှာ သစ်တောဖုံးလွှမ်းမှု (၄၃%) ရှိပါသည်။ ၎င်းအနက်မှ ကြိုးဝိုင်းသစ်တောဖုံးလွှမ်းမှုမှာ(၀.၈၈%)ဖြစ်ပြီး ကြိုးပြင်ကာကွယ်တောဖုံးလွှမ်းမှုမှာ(၀.၂၅%) ရှိပါသည်။

သဘာဝပတ်ဝန်းကျင်ထိန်းသိမ်းရေးလုပ်ငန်းများ

၁၂။ ကွတ်ခိုင်မြို့နယ်သည်သဘာဝပတ်ဝန်းကျင်ထိန်းသိမ်းရေးလုပ်ငန်းများအတွက်ကြိုးပိုင်းတော (၁၁၀၆၂)ဧက၊ကြိုးပြင်တော(၁၀၅၆၄)ဧကထိန်းသိမ်းလျက်ရှိပါသည်။သစ်တောစိုက်ခင်းတည်ထောင်နိုင်မှုမှာပုဂ္ဂလိကကျွန်းစိုက်ခင်း(-)ဧက၊သစ်မာ(-)ဧက၊ကျေးရွာထင်းစိုက်ခင်း(၂၆၀၀)ဧကဖြစ်ပါသည်။

သဘာဝဘေးအန္တရာယ်ကျရောက်မှု

၁၃။ ကွတ်ခိုင်မြို့နယ်အတွင်း သဘာဝဘေးအန္တရာယ်ကျရောက်မှုမှာ မုန်တိုင်းဘေး(-)ကြိမ်၊ ဆူနာမီဘေး(-)ကြိမ်/ငလျင်ဘေး(-)ကြိမ်/ ရေဘေး(-)ကြိမ် ရင်ဆိုင်ကြုံတွေ့မှုမရှိခြင်း၊၂၀၁၉ခုနှစ်တွင်မီးဘေး(၁)ကြိမ်ပျက်စီးဆုံးရှုံးမှုမှာအောက်ပါအတိုင်းဖြစ်ပါသည်-

စဉ်	အမျိုးအစား	ဖြစ်ပွားကြိမ်	သေ/ပျောက်ဦးရေ	အဆောက်အဦပျက်စီးမှု	ဆုံးရှုံးမှုတန်ဖိုး(ကျပ်သန်း)
၁	မုန်တိုင်းဘေး	-	-	-	-
၂	ဆူနာမီဘေး	-	-	-	-
၃	ငလျင်ဘေး	-	-	-	-
၄	ရေဘေး	-	-	-	-
၅	မီးဘေး	၁	၂	၃	၇.၅
မြို့နယ်ချုပ်		၁	၂	၃	၇.၅

-၉-

အခန်း(၄)

လူဦးရေဆိုင်ရာအချက်အလက်များ

နေထိုင်သည့်တိုင်းရင်းသားလူမျိုးစုများ

၁၄။ ကွတ်ခိုင်မြို့နယ်အတွင်း နေထိုင်ကြသော တိုင်းရင်းသားလူမျိုးစုများမှာ အောက်ပါအတိုင်းဖြစ်ပါသည်-

စဉ်	လူမျိုး	နေထိုင်သည့်လူဦးရေ	မြို့နယ်လူဦးရေ	မြို့နယ်လူဦးရေ၏ရာခိုင်နှုန်း
-----	---------	-------------------	----------------	------------------------------

၁	ကချင်	၄၅၂၂၄	၁၈၈၈၄၄	၂၃.၉၄၇
၂	ကယား	၉		၀.၀၀၄
၃	ကရင်	၁၀၆		၀.၀၅၆
၄	ချင်း	၉၉		၀.၀၅၂
၅	မွန်	၂၃		၀.၀၁၂
၆	ဗမာ	၄၃၄၉		၂.၃၀၂
၇	ရခိုင်	၈၃		၀.၀၄၃
၈	ရှမ်း	၁၂၇၉၂		၆.၇၇၃
၉	ပလောင်	၄၇၁၀၄		၂၄.၉၄၃
၁၀	လီဆူး	၃၁၅၁		၁.၆၆၈
၁၁	မြောင်ဇီး	၅၁၃		၀.၂၇၁
၁၂	ကိုးကန့်	၆၉၉၁		၃.၇၀၁
၁၃	မုန်းဝန်း	၅၄၇၁၆		၂၈.၉၇၄
၁၄	ခိုလုံလီရှော	၇၀၁၂		၃.၇၁၃
၁၅	အင်းသား	၅		၀.၀၀၂
၁၆	ဒေသခံတရုတ်	၅၃၁၅		၂.၈၁၄
၁၇	ဓနု	၇		၀.၀၀၃
၁၈	လားဟူ	၁၄		၀.၀၀၇
၁၉	အခြား	၁၂၃၈		၀.၆၅၅
မြို့နယ်ချုပ်		၁၈၈၇၅၁	၁၈၈၈၄၄	၉၉.၉၅၀

အိမ်ခြေ/အိမ်ထောင်စုနှင့်လူဦးရေ

၁၅။ ကွတ်ခိုင်မြို့နယ်၏ ၂၀၁၉ခုနှစ်၊ စက်တင်ဘာလကုန်အထိ လူဦးရေမှာအောက်ပါအတိုင်း ဖြစ်ပါသည်-

(က) အိမ်ခြေ/အိမ်ထောင်စု

စဉ်	မြို့နယ်/မြို့	အိမ်ခြေ	အိမ်ထောင်စု	ရပ်ကွက်	ကျေးရွာအုပ်စု	ကျေးရွာ
	ကွတ်ခိုင်မြို့နယ်					
၁	အမှတ်(၁)ရပ်ကွက်	၅၃၅	၅၃၅	၁	-	-
၂	အမှတ်(၂)ရပ်ကွက်	၄၁၉	၄၃၄	၁	-	-
၃	အမှတ်(၃)ရပ်ကွက်	၆၄၃	၆၆၈	၁	-	-
၄	အမှတ်(၄)ရပ်ကွက်	၅၀၇	၅၇၂	၁	-	-
၅	အမှတ်(၅)ရပ်ကွက်	၄၁၉	၄၅၂	၁	-	-
၆	အမှတ်(၆)ရပ်ကွက်	၃၁၄	၃၂၇	၁	-	-
၇	အမှတ်(၇)ရပ်ကွက်	၂၂၈	၂၂၆	၁	-	-
၈	အမှတ်(၈)ရပ်ကွက်	၄၄၇	၄၂၆	၁	-	-
	ရပ်ကွက်ချုပ်	၃၅၁၂	၃၆၄၀	၈	-	-
၁	အင်မိန်းဟိုကျန့်ကျေးရွာအုပ်စု	၇၂၉	၇၂၉	-	၁	၁၂
၂	နားနွဲ့ကျေးရွာအုပ်စု	၁၃၅	၁၃၅	-	၁	၅
၃	နမ့်ဟူးကျေးရွာအုပ်စု	၂၉၈	၂၉၈	-	၁	၁၀
၄	မော်ဟန်ကျေးရွာအုပ်စု	၆၈၀	၆၄၀	-	၁	၅
၅	ဟိုနောင်ကျေးရွာအုပ်စု	၇၈၈	၈၂၅	-	၁	၁၃
၆	လွယ်ကန်(ကခ)ကျေးရွာအုပ်စု	၆၄	၆၄	-	၁	၂
၇	နားဝိုင်ကျေးရွာအုပ်စု	၁၇၇	၁၇၇	-	၁	၄
၈	ကောင်းလိမ်ကျေးရွာအုပ်စု	၁၈၉	၁၈၃	-	၁	၇

စဉ်	မြို့နယ်/မြို့	အိမ် ခြေ	အိမ် ထောင်စု	ရပ်ကွက်	ကျေးရွာ အုပ်စု	ကျေးရွာ
၉	ပန်ကူကျေးရွာအုပ်စု	၃၀၃	၃၀၃	-	၁	၆
၁၀	မန်ဂျတ်ကျေးရွာအုပ်စု	၃၆၇	၃၆၇	-	၁	၄
၁၁	ဟူဖျက်ကျေးရွာအုပ်စု	၆၀၅	၆၀၅	-	၁	၁
၁၂	၃၈မိုင်မန်ပြိန်းကျေးရွာအုပ်စု	၆၉၀	၆၉၀	-	၁	၁၃
၁၃	မုန်းယကျေးရွာအုပ်စု	၅၈၄	၅၈၄	-	၁	၁၈
၁၄	မန်နိမ်းအွန်ကျေးရွာအုပ်စု	၄၉၃	၅၁၀	-	၁	၈
၁၅	ဒိန်ဂရီကျေးရွာအုပ်စု	၇၆	၇၆	-	၁	၅
၁၆	ကာလိုင်ကုန်းဆာကျေးရွာအုပ်စု	၃၇၂	၃၈၃	-	၁	၉
၁၇	လွယ်ကန်(နဖက)ကျေးရွာအုပ်စု	၅၄	၅၄	-	၁	၂
၁၈	ပန်ကိုင်ပန်လော့ကျေးရွာအုပ်စု	၃၀၀	၃၀၀	-	၁	၅
၁၉	ဟိုမောလော့ခွမ်ကျေးရွာအုပ်စု	၃၁၂	၃၁၂	-	၁	၃
၂၀	အူရာဘွမ်မန်ပြိန်းကျေးရွာအုပ်စု	၁၃၇	၁၃၇	-	၁	၅
၂၁	နမ့်ဖတ်ကာကျေးရွာအုပ်စု	၁၆၀၆	၁၆၂၀	-	၁	၄
၂၂	နမ့်ငွန်ကျေးရွာအုပ်စု	၂၆၃	၂၆၃	-	၁	၉
၂၃	ပန်ဂျရောပုံကျေးရွာအုပ်စု	၂၆၂	၂၆၂	-	၁	၃
၂၄	လွယ်ခန်ကျေးရွာအုပ်စု	၃၈၅	၃၈၅	-	၁	၇
၂၅	မိုင်းယုကျေးရွာအုပ်စု	၅၀၈	၅၀၈	-	၁	၆
၂၆	ပိန်းပွန်ကျေးရွာအုပ်စု	၈၅	၈၀	-	၁	၁
၂၇	ဟိုကျန်ကျေးရွာအုပ်စု	၄၉	၂၉	-	၁	၄
၂၈	ဟိုမောဟိုပုံကျေးရွာအုပ်စု	၂၀၀	၁၉၉	-	၁	၉
၂၉	ကောင်းခါးမန်ပြိန်းကျေးရွာအုပ်စု	၂၆၁	၂၆၁	-	၁	၄
၃၀	ပန်ကိုင်ကျေးရွာအုပ်စု	၂၃၂	၂၃၂	-	၁	၃
၃၁	မန်ပူးကျေးရွာအုပ်စု	၁၅၈	၁၅၈	-	၁	၆
၃၂	မုန်းယပန်ဆပ်ကျေးရွာအုပ်စု	၃၀၄	၃၀၄	-	၁	၁၀
၃၃	နမ့်ဖလွန်းကျေးရွာအုပ်စု	၁၇၅	၁၆၇	-	၁	၅

စဉ်	မြို့နယ်/မြို့	အိမ်ခြေ	အိမ်ထောင်စု	ရပ်ကွက်	ကျေးရွာအုပ်စု	ကျေးရွာ
၃၄	ကောင်းခါးကျေးရွာအုပ်စု	၅၀၉	၅၀၉	-	၁	၂
၃၅	ဖတ်ယိုင်ပြိန်းဟွယ်ကျေးရွာအုပ်စု	၃၇၈	၃၇၆	-	၁	၉
၃၆	အူရာဘွမ်ကောင်းလိမ်ကျေးရွာအုပ်စု	၉၀	၈၁	-	၁	၅
၃၇	နိမ်လွန်ခိုမုန်းကျေးရွာအုပ်စု	၄၂၅	၄၂၅	-	၁	၃
၃၈	ကြိမ်းမွန်းကျေးရွာအုပ်စု	၂၁၄	၂၁၄	-	၁	၈
၃၉	ဟိုမောမန်နိမ်းကျေးရွာအုပ်စု	၅၀၈	၄၅၈	-	၁	၁၀
၄၀	နောင်ကန်ကျေးရွာအုပ်စု	၂၅၀	၂၅၀	-	၁	၄
၄၁	မုံးစီးကျေးရွာအုပ်စု	၉၂၈	၉၂၈	-	၁	၂၁
၄၂	ရှောက်ဟော်ကျေးရွာအုပ်စု	၆၈၁	၅၈၂	-	၁	၉
၄၃	လုံထန်ကျေးရွာအုပ်စု	၁၇၀	၁၇၀	-	၁	၂
၄၄	ဘန်ကော်ကျေးရွာအုပ်စု	၂၁၄	၂၁၄	-	၁	၇
၄၅	မန်ဂျယ်ကျေးရွာအုပ်စု	၄၆၆	၄၆၆	-	၁	၂
၄၆	နောင်လုံကျေးရွာအုပ်စု	၁၉၃	၁၉၃	-	၁	၄
၄၇	တက္ကနိုင်းကျေးရွာအုပ်စု	၃၆၄	၃၆၄	-	၁	၂
၄၈	မုံးထမ်ကျေးရွာအုပ်စု	၂၄၄	၂၄၄	-	၁	၈
၄၉	မုံးပေါကျေးရွာအုပ်စု	၄၁၇	၄၁၇	-	၁	၁၂
၅၀	မန်ဝိန်းကျေးရွာအုပ်စု	၄၂၈	၄၂၈	-	၁	၁၁
၅၁	နမ့်တောင်းကျေးရွာအုပ်စု	၅၀၁	၅၀၇	-	၁	၁၇
၅၂	ခိုပျဉ်ကျေးရွာအုပ်စု	၃၁၃	၃၁၃	-	၁	၆
၅၃	ဒေါင်နောကျေးရွာအုပ်စု	၁၇၈	၁၇၈	-	၁	၆
၅၄	နမ့်ဖရုံကျေးရွာအုပ်စု	၉၅	၉၅	-	၁	၃
၅၅	ကျိန်းဟုန်ပြိန်းခမ်းကျေးရွာအုပ်စု	၅၀၁	၅၀၁	-	၁	၁၃
၅၆	မန်ပြိန်းကျေးရွာအုပ်စု	၂၂၉	၂၂၉	-	၁	၁
၅၇	မန်လောင်းကျေးရွာအုပ်စု	၁၆၀	၁၆၀	-	၁	၅
၅၈	ဗန်းနွဲ့ကျေးရွာအုပ်စု	၁၅၇	၁၅၇	-	၁	၃
၅၉	ယုံးမောကျေးရွာအုပ်စု	၄၄၁	၄၄၁	-	၁	၁၇

စဉ်	မြို့နယ်/မြို့	အိမ်ခြေ	အိမ်ထောင်စု	ရပ်ကွက်	ကျေးရွာအုပ်စု	ကျေးရွာ
၆၀	လုံဝိုင်နယ်ရိန်းကျေးရွာအုပ်စု	၂၃၀	၂၃၆	-	၁	၄
၆၁	မန်ကန်ကျေးရွာအုပ်စု	၁၀၇	၁၀၇	-	၁	၇
၆၂	မိုးဟွမ်ကျေးရွာအုပ်စု	၅၈၅	၅၈၅	-	၁	၁၀
၆၃	နမ့်မောကျေးရွာအုပ်စု	၃၄၁	၃၄၁	-	၁	၅
၆၄	မန်တပ်ကျေးရွာအုပ်စု	၄၆၀	၄၇၃	-	၁	၆
၆၅	ဟိုပုံကျေးရွာအုပ်စု	၁၄၉	၁၆၁	-	၁	၇
၆၆	နမ့်ကန်လုံကျေးရွာအုပ်စု	၂၁၃	၂၁၃	-	၁	၇
၆၇	ဟိုအက်ကျေးရွာအုပ်စု	၃၃၆	၃၃၆	-	၁	၁၂
၆၈	ဘန်လုံကျေးရွာအုပ်စု	၁၈၉	၁၈၉	-	၁	၇
ကျေးရွာအုပ်စုချုပ်		၂၃၅၀၅	၂၃၃၈၁	-	၆၈	၄၆၃
တာမိုးညဲမြို့						
၁	အမှတ်(၁)ရပ်ကွက်	၅၂	၅၉	၁	-	-
၂	အမှတ်(၂)ရပ်ကွက်	၂၃၀	၂၂၄	၁	-	-
၃	အမှတ်(၃)ရပ်ကွက်	၁၅၃	၁၅၃	၁	-	-
၄	အမှတ်(၄)ရပ်ကွက်	၂၈၀	၂၈၆	၁	-	-
၅	အမှတ်(၅)ရပ်ကွက်	၃၀၀	၃၁၅	၁	-	-
၆	အမှတ်(၆)ရပ်ကွက်	၃၈၇	၄၃၇	၁	-	-
၇	အမှတ်(၇)ရပ်ကွက်	၃၆၈	၄၆၅	၁	-	-
၈	အမှတ်(၈)ရပ်ကွက်	၃၈၅	၃၉၂	၁	-	-
မြို့ရပ်ကွက်ချုပ်		၂၁၅၅	၂၃၃၁	၈	-	-
မြို့နယ်ချုပ်		၂၉၁၇၂	၂၉၃၅၂	၁၆	၆၈	၄၆၃

(ခ) လူဦးရေ

စဉ်	မြို့နယ်/မြို့	(၁၈)နှစ်အောက်			(၁၈)နှစ်အထက်			စုစုပေါင်း		
		ကျား	မ	ပေါင်း	ကျား	မ	ပေါင်း	ကျား	မ	ပေါင်း
	ကွတ်ခိုင်မြို့နယ်									
၁	အမှတ်(၁)ရပ်ကွက်	၇၀၀	၈၆၀	၁၅၆၀	၈၃၇	၉၇၉	၁၈၁၆	၁၅၃၇	၁၈၃၉	၃၃၇၆
၂	အမှတ်(၂)ရပ်ကွက်	၄၁၆	၄၁၄	၈၃၀	၈၉၂	၁၀၅၅	၁၉၄၇	၁၃၀၈	၁၄၆၉	၂၇၇၇
၃	အမှတ်(၃)ရပ်ကွက်	၉၆၂	၉၆၅	၁၉၂၇	၁၆၈၈	၁၉၇၈	၃၆၆၆	၂၆၅၀	၂၉၄၃	၅၅၉၃
၄	အမှတ်(၄)ရပ်ကွက်	၄၈၅	၆၇၉	၁၁၆၄	၁၇၈၆	၁၇၇၈	၃၅၆၄	၂၂၇၁	၂၄၅၇	၄၇၂၈
၅	အမှတ်(၅)ရပ်ကွက်	၃၄၁	၃၄၇	၆၈၈	၁၂၅၅	၁၄၁၂	၂၆၆၇	၁၅၉၆	၁၇၅၉	၃၃၅၅
၆	အမှတ်(၆)ရပ်ကွက်	၅၈၂	၅၇၆	၁၁၅၈	၈၄၆	၉၇၈	၁၈၂၄	၁၄၂၈	၁၅၅၄	၂၉၈၂
၇	အမှတ်(၇)ရပ်ကွက်	၄၀၀	၃၅၅	၇၅၅	၅၄၃	၆၅၂	၁၁၉၅	၉၄၃	၁၀၀၇	၁၉၅၀
၈	အမှတ်(၈)ရပ်ကွက်	၈၀၁	၈၈၄	၁၆၈၅	၄၂၇	၄၃၄	၈၆၁	၁၂၂၈	၁၃၂၁	၂၅၄၉
	ရပ်ကွက်ချုပ်	၄၆၈၇	၅၁၈၀	၉၈၆၇	၈၂၇၄	၉၂၆၉	၁၇၅၄၃	၁၂၉၆၁	၁၄၃၄၉	၂၇၃၁၀
၉	အင်မိန်းဟိုကျွန်း	၈၇၀	၈၇၉	၁၇၄၉	၁၀၆၁	၁၁၄၇	၂၂၀၈	၁၉၃၁	၂၀၂၆	၃၉၅၇
၁၀	၃၈မိုင်မန်ပြိန်း	၆၂၆	၆၇၈	၁၃၀၄	၁၃၈၁	၁၅၃၂	၂၉၁၃	၂၀၀၇	၂၂၁၀	၄၂၁၇
၁၁	လွယ်ကန်(ကခ)	၉၃	၈၁	၁၇၄	၁၃၆	၁၈၄	၃၂၀	၂၂၉	၂၆၅	၄၉၄
၁၂	ကောင်းလိမ်	၂၄၈	၂၁၃	၄၆၁	၃၂၄	၃၄၃	၆၆၇	၅၇၂	၅၅၆	၁၁၂၈
၁၃	နားပိုင်	၂၁၅	၁၈၉	၄၀၄	၃၅၀	၃၄၃	၆၉၃	၅၆၅	၅၃၂	၁၀၉၇
၁၄	နားနွဲ့	၉၁	၉၆	၁၈၇	၃၅၀	၃၉၉	၇၄၉	၄၄၁	၄၉၅	၉၃၆

စဉ်	မြို့နယ်/မြို့	(၁၈)နှစ်အောက်			(၁၈)နှစ်အထက်			စုစုပေါင်း		
		ကျား	မ	ပေါင်း	ကျား	မ	ပေါင်း	ကျား	မ	ပေါင်း
၁၅	နမ့်ပူး	၃၆၃	၃၁၅	၆၇၈	၅၂၅	၅၄၁	၁၀၆၆	၈၈၈	၈၅၆	၁၇၄၄
၁၆	မော်ဟန်	၁၂၁၄	၁၁၇၂	၂၃၈၆	၁၃၆၄	၁၄၅၈	၂၈၂၂	၂၅၇၈	၂၆၃၀	၅၂၀၈
၁၇	ပန်ကူ	၃၄၀	၃၁၂	၆၅၂	၆၃၆	၆၈၈	၁၃၂၄	၉၇၆	၁၀၀၀	၁၉၇၆
၁၈	ဟိုနေဘင်	၆၄၆	၇၀၆	၁၃၅၂	၁၅၈၉	၁၇၂၀	၃၃၀၉	၂၂၃၅	၂၄၂၆	၄၆၆၁
၁၉	ဟူဖျက်	၅၄၉	၄၅၃	၁၀၀၂	၉၄၅	၉၇၄	၁၉၁၉	၁၄၄၄	၁၄၂၇	၂၉၆၁
၂၀	မန်ဂျတ်	၃၀၂	၃၂၄	၆၂၆	၅၈၈	၅၆၃	၁၁၅၁	၈၉၀	၈၈၇	၁၇၇၇
၂၁	ကြိမ်းမွန်း	၂၃၄	၁၈၁	၄၁၅	၃၀၈	၂၈၉	၅၉၇	၅၄၂	၄၇၀	၁၀၁၂
၂၂	လွယ်ခန့်	၃၇၁	၃၇၇	၇၄၈	၇၀၇	၆၉၆	၁၄၀၃	၁၀၇၈	၁၀၇၃	၂၁၅၁
၂၃	ကောင်းခါး	၃၄၆	၃၈၂	၇၂၈	၁၀၇၀	၁၁၀၇	၂၁၇၇	၁၄၁၆	၁၄၈၉	၂၉၀၅
၂၄	ကာလိုင်းကုန်းဆာ	၅၀၁	၄၇၆	၉၇၇	၁၀၃၄	၁၀၉၈	၂၁၃၂	၁၅၃၅	၁၅၇၄	၃၁၀၉
၂၅	ဖတ်ယိုင်းပြိန်းဟွယ်	၅၀၁	၄၈၁	၉၈၂	၅၈၆	၆၀၄	၁၁၉၀	၁၀၈၇	၁၀၈၅	၂၁၇၂
၂၆	နမ့်ဖလွန်း	၁၆၈	၁၇၃	၃၄၁	၃၃၁	၃၅၀	၆၈၁	၄၉၉	၅၂၃	၁၀၂၂
၂၇	ကောင်းခါးမန်ပြိန်း	၃၃၄	၃၁၈	၆၅၂	၄၃၀	၄၂၄	၈၅၂	၇၆၄	၇၄၀	၁၅၀၄
၂၈	မိုင်းယ	၇၀၉	၇၂၉	၁၄၃၈	၈၉၅	၉၀၅	၁၈၀၀	၁၆၀၄	၁၆၃၄	၃၂၃၈
၂၉	မုန်းယပန်ဆပ်	၃၇၁	၂၉၂	၆၆၃	၆၅၄	၇၄၆	၁၄၀၀	၁၀၂၅	၁၀၃၈	၂၀၆၃
၃၀	နမ့်ဖတ်ကာ	၂၅၄၅	၂၄၈၅	၅၀၃၀	၂၆၄၂	၂၆၅၅	၅၂၉၇	၅၁၈၇	၅၁၄၀	၁၀၃၂၇

စဉ်	မြို့နယ်/မြို့	(၁၈)နှစ်အောက်			(၁၈)နှစ်အထက်			စုစုပေါင်း		
		ကျား	မ	ပေါင်း	ကျား	မ	ပေါင်း	ကျား	မ	ပေါင်း
၃၁	ပန်ဂျရော့ပ်	၁၆၆	၁၈၆	၃၅၂	၅၄၉	၅၉၁	၁၁၄၀	၇၁၅	၇၇၇	၁၄၅၂
၃၂	လွယ်ကန်(နဖက)	၇၆	၅၇	၁၃၃	၉၄	၁၂၈	၂၂၂	၁၇၀	၁၈၅	၃၅၅
၃၃	ဟိုမောဟိုပုံ	၂၈၈	၂၄၁	၅၂၉	၃၁၆	၂၉၇	၆၁၃	၆၀၄	၅၃၈	၁၁၄၂
၃၄	ပန်ကိုင်	၂၄၇	၂၄၄	၄၉၁	၃၉၇	၄၃၃	၈၃၀	၆၄၄	၆၇၇	၁၃၂၁
၃၅	နိမ်လွန်းခိုမုန်း	၂၈၆	၃၁၄	၆၀၀	၇၁၂	၇၄၂	၁၄၅၄	၉၉၈	၁၀၅၆	၂၀၅၄
၃၆	ဟိုမောမန်နိမ်း	၈၇၂	၈၄၆	၁၇၁၈	၁၀၁၅	၁၀၅၅	၂၀၇၀	၁၈၈၇	၁၉၀၁	၃၇၈၈
၃၇	ဟိုမောလော့ခွမ်	၂၇၈	၂၉၅	၅၇၃	၅၃၃	၅၄၅	၁၀၇၈	၈၁၁	၈၄၀	၁၉၅၁
၃၈	အူရာဘွမ်ကောင်းလိမ်	၉၀	၉၄	၁၈၄	၁၇၃	၁၈၃	၃၅၇	၂၆၄	၂၇၇	၅၄၁
၃၉	အူရာဘွမ်မန်ပြိန်း	၉၂	၁၁၇	၂၀၉	၂၅၉	၂၈၆	၅၄၅	၃၅၁	၄၀၃	၇၅၄
၄၀	နမ်ငွန်	၂၁၅	၂၀၀	၄၁၅	၆၅၇	၇၃၇	၁၃၉၄	၈၇၂	၉၃၇	၁၈၀၉
၄၁	ဒိန်ဂရီ	၆၆	၆၁	၁၂၇	၁၉၁	၂၀၀	၃၂၈	၂၅၇	၂၆၁	၅၁၈
၄၂	ပန်ကိုင်ပန်လော့	၁၇၆	၁၇၈	၃၅၄	၇၇၅	၇၉၉	၁၅၇၄	၉၅၁	၉၇၇	၁၉၂၈
၄၃	မန်နိမ်းအွန်	၆၉၆	၆၆၀	၁၃၅၆	၈၇၀	၉၅၅	၁၈၂၅	၁၅၆၆	၁၆၁၅	၃၁၈၁
၄၄	ဟိုကျန်	၅၃	၇၁	၁၂၄	၆၉	၅၈	၁၂၇	၁၂၂	၁၂၉	၂၅၁
၄၅	မန်ပူး	၂၉၂	၃၁၃	၆၀၅	၂၉၈	၂၈၆	၅၈၄	၅၉၀	၅၉၉	၁၁၈၉
၄၆	ပိန်းပွန်	၉၉	၁၂၄	၂၂၃	၁၀၄	၉၉	၂၀၃	၂၀၃	၂၂၃	၄၂၆

စဉ်	မြို့နယ်/မြို့	(၁၈)နှစ်အောက်			(၁၈)နှစ်အထက်			စုစုပေါင်း		
		ကျား	မ	ပေါင်း	ကျား	မ	ပေါင်း	ကျား	မ	ပေါင်း
၄၇	မိုင်းယု	၅၅၅	၅၃၈	၁၀၉၃	၉၀၀	၉၅၀	၁၈၅၀	၁၄၄၅	၁၄၈၈	၂၉၃၃
၄၈	နေောင်ကန်	၃၇၀	၃၈၇	၇၅၇	၄၄၄	၃၇၅	၈၂၄	၈၁၉	၇၆၂	၁၅၈၁
၄၉	မုံးစီး	၁၀၆၁	၁၁၂၆	၂၁၈၇	၁၈၁၁	၂၀၂၉	၃၈၄၀	၂၈၇၂	၃၁၅၅	၆၀၂၇
၅၀	ရှောက်တော်	၇၉၄	၈၃၄	၁၆၂၈	၁၃၈၃	၁၃၉၂	၂၇၇၅	၂၁၇၇	၂၂၂၆	၄၄၀၃
၅၁	လုံထန်	၁၇၀	၁၃၈	၃၀၈	၄၈၇	၄၉၀	၉၇၇	၆၅၇	၆၂၈	၁၂၈၅
၅၂	ဘန်ကော်	၃၂၀	၂၈၇	၆၀၇	၄၆၀	၄၃၆	၈၉၆	၇၈၀	၇၇၃	၁၄၈၃
၅၃	မန်ဂျယ်	၇၅၅	၇၇၈	၁၅၃၃	၉၂၀	၈၇၆	၁၇၉၆	၁၆၄၅	၁၆၅၄	၃၂၉၉
၅၄	နေောင်လုံ	၂၆၉	၂၅၅	၅၂၄	၂၉၄	၃၀၄	၅၉၈	၅၆၃	၅၅၉	၁၁၂၂
၅၅	တက္ကနိုင်း	၄၉၀	၄၆၂	၉၅၂	၆၁၃	၆၄၂	၁၂၅၅	၁၁၀၃	၁၁၀၄	၂၂၀၇
၅၆	မုံးထမ်	၃၁၄	၃၅၃	၆၆၇	၃၉၆	၃၈၄	၇၈၀	၇၁၀	၇၃၇	၁၄၄၇
၅၇	မုံးပေါ	၄၇၀	၅၀၁	၉၇၁	၆၅၅	၆၀၃	၁၂၅၈	၁၀၉၅	၁၁၀၄	၂၁၆၉
၅၈	မန်ဝိန်း	၅၂၄	၅၇၃	၁၀၉၇	၇၀၅	၇၀၇	၁၄၁၂	၁၂၂၉	၁၂၈၀	၂၅၀၉
၅၉	နမ့်တောင်း	၆၁၀	၆၂၀	၁၂၃၀	၉၄၄	၉၅၈	၁၉၀၂	၁၅၅၄	၁၅၇၈	၃၁၃၂
၆၀	ခိုပျဉ်	၄၉၂	၅၁၆	၁၀၀၈	၆၁၅	၆၄၃	၁၂၅၈	၁၁၀၇	၁၁၅၉	၂၂၆၆
၆၁	ဒေါင်နော	၂၃၈	၂၃၈	၄၇၆	၃၉၀	၃၇၁	၇၆၁	၆၂၈	၆၀၉	၁၂၃၇
၆၂	နမ့်ဖရုံ	၁၃၂	၁၂၆	၂၅၈	၂၀၂	၂၀၂	၄၀၄	၃၃၄	၃၂၈	၆၆၂

စဉ်	မြို့နယ်/မြို့	(၁၈)နှစ်အောက်			(၁၈)နှစ်အထက်			စုစုပေါင်း		
		ကျား	မ	ပေါင်း	ကျား	မ	ပေါင်း	ကျား	မ	ပေါင်း
၆၃	ကျိန်းဟုန်ပြန်းခမ်း	၇၉၀	၈၂၈	၁၆၁၈	၆၂၆	၆၄၁	၁၂၆၇	၁၄၁၆	၁၄၆၉	၂၈၈၅
၆၄	မန်ပြန်	၃၃၈	၃၂၆	၆၆၄	၄၁၈	၄၁၃	၈၃၁	၇၅၆	၇၃၉	၁၄၉၅
၆၅	မန်လောင်း	၁၈၈	၂၈၆	၄၇၄	၂၃၉	၂၂၀	၄၅၉	၄၂၄	၅၀၆	၉၃၃
၆၆	မန်းနွဲ့	၂၆၄	၂၆၄	၅၂၈	၂၈၆	၂၅၇	၅၄၃	၅၅၀	၅၂၁	၁၀၇၁
၆၇	ယုံးမော	၅၁၉	၄၉၃	၁၀၁၂	၆၄၅	၅၇၅	၁၂၂၀	၁၁၆၄	၁၀၆၈	၂၂၃၂
၆၈	လုံဝိုင်နမ့်ရိန်း	၃၄၁	၃၃၀	၆၇၁	၃၅၀	၃၈၀	၇၃၀	၆၉၁	၇၁၀	၁၄၀၁
၆၉	မန်ကန်	၁၈၄	၂၁၆	၄၀၀	၁၉၄	၂၂၂	၄၁၆	၃၇၈	၄၃၈	၈၁၆
၇၀	မုံးဟွမ်	၈၅၅	၈၆၅	၁၇၂၀	၁၀၁၈	၉၆၁	၁၉၇၉	၁၈၇၃	၁၈၂၆	၃၆၉၉
၇၁	နမ့်မော	၄၇၈	၅၂၆	၁၀၀၄	၇၃၆	၇၄၅	၁၄၈၁	၁၂၁၄	၁၂၇၁	၂၄၈၅
၇၂	မန်တပ်	၅၀၇	၅၄၈	၁၀၅၅	၇၄၂	၇၄၂	၁၄၈၄	၁၂၄၉	၁၂၉၅	၂၅၄၄
၇၃	ဟိုပုံ	၂၂၂	၂၅၆	၄၇၈	၂၀၅	၂၁၂	၄၁၇	၄၂၄	၄၆၈	၈၉၂
၇၄	နမ့်ကန်လုံ	၂၅၁	၂၈၃	၅၃၄	၃၄၉	၃၃၆	၆၈၅	၆၀၀	၆၁၉	၁၂၁၉
၇၅	ဟိုအက်	၃၈၃	၃၈၁	၇၆၄	၆၀၄	၅၉၈	၁၂၀၂	၉၈၇	၉၇၉	၁၉၆၆
၇၆	ဘန်လုံ	၃၂၃	၂၉၈	၆၂၁	၃၇၇	၃၇၀	၇၄၇	၇၀၀	၆၆၈	၁၃၆၈
ကျေးရွာအုပ်စုချုပ်		၂၈၇၇၆	၂၈၉၄၅	၅၇၇၂၁	၄၂၉၀၂	၄၄၁၇၇	၈၇၀၇၉	၇၁၆၇၈	၇၃၁၂၂	၁၄၄၈၀၀

စဉ်	မြို့နယ်/မြို့	(၁၈)နှစ်အောက်			(၁၈)နှစ်အထက်			စုစုပေါင်း		
		ကျား	မ	ပေါင်း	ကျား	မ	ပေါင်း	ကျား	မ	ပေါင်း
	တာမိုးညိုမြို့									
၁	အမှတ်(၁)ရပ်ကွက်	၄၇	၅၈	၁၀၅	၁၅၅	၁၆၀	၃၁၅	၂၀၂	၂၁၈	၄၂၀
၂	အမှတ်(၂)ရပ်ကွက်	၃၅၅	၃၃၂	၆၈၇	၃၈၅	၄၆၄	၈၄၉	၇၄၀	၇၉၆	၁၅၃၆
၃	အမှတ်(၃)ရပ်ကွက်	၂၈၂	၂၉၄	၅၇၆	၃၁၂	၃၃၀	၆၄၂	၅၉၄	၆၂၄	၁၂၁၈
၄	အမှတ်(၄)ရပ်ကွက်	၃၈၀	၃၄၁	၇၂၁	၆၇၅	၆၉၃	၁၃၆၈	၁၀၅၅	၁၀၃၄	၂၀၉၉
၅	အမှတ်(၅)ရပ်ကွက်	၄၄၇	၃၅၄	၈၀၁	၇၈၆	၈၄၈	၁၆၃၄	၁၂၃၃	၁၂၀၂	၂၄၃၅
၆	အမှတ်(၆)ရပ်ကွက်	၄၇၇	၄၆၄	၉၄၁	၉၆၉	၁၀၈၀	၂၀၄၉	၁၄၄၆	၁၅၄၇	၂၉၉၃
၇	အမှတ်(၇)ရပ်ကွက်	၅၄၈	၄၉၆	၁၀၄၄	၁၀၃၆	၁၀၉၈	၂၁၂၄	၁၅၈၄	၁၅၉၄	၃၁၇၈
၈	အမှတ်(၈)ရပ်ကွက်	၅၆၇	၄၀၇	၉၇၄	၈၉၂	၉၉၉	၁၈၉၁	၁၄၅၉	၁၄၀၆	၂၈၆၅
	မြို့ချုပ်	၃၁၀၃	၂၇၄၉	၅၈၅၂	၅၂၁၀	၅၆၇၂	၁၀၈၈၂	၈၃၁၃	၈၄၂၁	၁၆၇၃၄
	မြို့နယ်ချုပ်	၃၆၅၆၆	၃၆၇၇၄	၇၃၃၄၀	၅၆၃၈၆	၅၉၁၁၈	၁၁၅၅၀၄	၉၂၉၅၂	၉၅၈၉၂	၁၈၈၃၉၄

လူဦးရေတိုးနှုန်းနှင့်ကျားမအချိုး

၁၆။ ကွတ်ခိုင်မြို့နယ်၏ ၂၀၁၉ခုနှစ်လူဦးရေတိုးနှုန်းကျားမအချိုးမှာအောက်ပါအတိုင်းဖြစ်ပါသည်-

(က) လူဦးရေတိုးနှုန်းနှင့်ကျားမအချိုး

စဉ်	ရပ်ကွက်/ကျေးရွာအုပ်စု	ယခင်နှစ်လူဦးရေ	ယခုနှစ်လူဦးရေ	တိုးလာဦးရေ	တိုးနှုန်း	ကျား/မအချိုး		
						ကျား	မ	အချိုး
ကွတ်ခိုင်မြို့နယ်								
၁	အမှတ်(၁)ရပ်ကွက်	၃၃၇၂	၃၃၇၆	၄	၀.၁၁၈	၁၅၃၇	၁၈၃၉	၁:၁
၂	အမှတ်(၂)ရပ်ကွက်	၂၇၈၂	၂၇၇၇	(-)၅	-	၁၃၀၈	၁၄၆၉	၁:၁
၃	အမှတ်(၃)ရပ်ကွက်	၅၅၆၅	၅၅၉၃	၂၈	၀.၅၀၃	၂၆၅၀	၂၉၄၃	၁:၁
၄	အမှတ်(၄)ရပ်ကွက်	၄၇၁၅	၄၇၂၈	၁၃	၀.၂၇၅	၂၂၇၁	၂၄၅၇	၁:၁
၅	အမှတ်(၅)ရပ်ကွက်	၃၃၀၂	၃၃၅၅	၅၃	၁.၆၀၅	၁၅၉၆	၁၇၅၉	၁:၁
၆	အမှတ်(၆)ရပ်ကွက်	၂၉၆၃	၂၉၈၂	၁၉	၀.၆၄၁	၁၄၂၈	၁၅၅၄	၁:၁
၇	အမှတ်(၇)ရပ်ကွက်	၁၉၄၉	၁၉၅၀	၁	၀.၀၅၁	၉၄၃	၁၀၀၇	၁:၁
၈	အမှတ်(၈)ရပ်ကွက်	၂၅၁၁	၂၅၄၉	၃၈	၁.၅၁၃	၁၂၂၈	၁၃၂၁	၁:၁
ရပ်ကွက်ချုပ်		၂၇၁၅၉	၂၇၃၁၀	၁၅၁	၀.၅၅၆	၁၂၉၆၁	၁၄၃၄၉	၁:၁
၁	အင်မိန်းဟိုကျန်ကျေးရွာအုပ်စု	၃၉၅၇	၃၉၅၇	-	-	၁၉၃၁	၂၀၂၆	၁:၁
၂	နားနွဲ့ကျေးရွာအုပ်စု	၉၃၈	၉၃၆	(-)၂	-	၄၄၁	၄၉၅	၁:၁
၃	နမ့်ဟူးကျေးရွာအုပ်စု	၁၇၁၁	၁၇၄၄	၃၃	၁.၉၂၈	၈၈၈	၈၅၆	၁:၁
၄	မော်ဟန်ကျေးရွာအုပ်စု	၅၂၄၅	၅၂၀၈	(-)၃၇	-	၂၅၇၈	၂၆၃၀	၁:၁
၅	ဟိုနောင်ကျေးရွာအုပ်စု	၄၆၅၈	၄၆၆၁	၃	၀.၀၆၄	၂၂၃၅	၂၄၂၆	၁:၁
၆	လွယ်ကန်(ကခ)ကျေးရွာအုပ်စု	၄၈၉	၄၉၄	၅	၁.၀၂၂	၂၂၉	၂၆၅	၁:၁
၇	နားဝိုင်ကျေးရွာအုပ်စု	၁၁၀၄	၁၀၉၇	(-)၇	-	၅၆၅	၅၃၂	၁:၁
၈	ကောင်းလိမ်ကျေးရွာအုပ်စု	၁၂၀၆	၁၁၂၈	(-)၇၈	-	၅၇၂	၅၅၆	၁:၁
၉	ပန်ကူကျေးရွာအုပ်စု	၁၈၇၁	၁၉၇၆	၁၀၅	၅.၆၁၂	၉၇၆	၁၀၀၀	၁:၁
၁၀	မန်ဂျတ်ကျေးရွာအုပ်စု	၁၇၇၀	၁၇၇၇	၇	၀.၃၉၅	၈၉၀	၈၈၇	၁:၁
၁၁	ဟူဖျက်ကျေးရွာအုပ်စု	၂၉၂၆	၂၉၂၁	(-)၅	-	၁၄၉၄	၁၄၂၇	၁:၁
၁၂	၃၈မိုင်မန်ပြိန်းကျေးရွာအုပ်စု	၄၁၃၉	၄၂၁၇	၇၈	၁.၈၈၄	၂၀၀၇	၂၂၁၀	၁:၁

စဉ်	ရပ်ကွက်/ကျေးရွာ အုပ်စု	ယခင်နှစ် လူဦးရေ	ယခုနှစ် လူဦးရေ	တိုးလာ ဦးရေ	တိုး နှုန်း	ကျား/မအချိုး		
						ကျား	မ	အချိုး
၁၃	မုန်းယကျေးရွာအုပ်စု	၃၁၉၂	၃၂၃၈	၄၆	၁.၄၄၁	၁၆၀၄	၁၆၃၄	၁:၁
၁၄	မန်နိမ်းအွန်ကျေးရွာအုပ်စု	၃၂၁၅	၃၁၈၁	(-)၃၄	-	၁၅၆၆	၁၆၁၅	၁:၁
၁၅	ဒိန်ဂရီကျေးရွာအုပ်စု	၅၃၅	၅၁၈	(-)၁၇	-	၂၅၇	၂၆၁	၁:၁
၁၆	ကာလိုင်ကုန်းဆာကျေးရွာအုပ်စု	၃၁၀၉	၃၁၀၉	-	-	၁၅၃၅	၁၅၇၄	၁:၁
၁၇	လွယ်ကန်(နဖက)ကျေးရွာအုပ်စု	၃၁၈	၃၅၅	၃၇	၁၁.၆၃၅	၁၇၀	၁၈၅	၁:၁
၁၈	ပန်ကိုင်ပန်လော့ကျေးရွာအုပ်စု	၁၇၉၆	၁၉၂၈	၁၃၂	၇.၃၅၀	၉၅၁	၉၇၇	၁:၁
၁၉	ဟိုမောလော့ခွမ်ကျေးရွာအုပ်စု	၁၆၉၄	၁၆၅၁	(-)၄၃	-	၈၁၁	၈၄၀	၁:၁
၂၀	အူရာဘွမ်မန်ပြိန်းကျေးရွာအုပ်စု	၇၃၈	၇၅၄	၁၆	၂.၁၆၈	၃၅၁	၄၀၃	၁:၁
၂၁	နမ့်ဖတ်ကာကျေးရွာအုပ်စု	၁၀၂၅၄	၁၀၃၂၇	၇၃	၀.၇၁၁	၅၁၈၇	၅၁၄၀	၁:၁
၂၂	နမ့်ငွန်ကျေးရွာအုပ်စု	၁၈၃၁	၁၈၀၉	(-)၂၂	-	၈၇၂	၉၃၇	၁:၁
၂၃	ပန်ဂျရောပုံကျေးရွာအုပ်စု	၁၄၉၃	၁၄၉၂	(-)၁	-	၇၁၅	၇၇၇	၁:၁
၂၄	လွယ်ခန်ကျေးရွာအုပ်စု	၂၂၀၇	၂၁၅၁	(-)၅၆	-	၁၀၇၈	၁၀၇၃	၁:၁
၂၅	မိုင်းယုကျေးရွာအုပ်စု	၂၉၁၃	၂၉၁၃	-	-	၁၄၂၅	၁၄၈၈	၁:၁
၂၆	ပိန်းပွန်ကျေးရွာအုပ်စု	၄၂၉	၄၂၆	(-)၃	-	၂၀၃	၂၂၃	၁:၁
၂၇	ဟိုကျန်ကျေးရွာအုပ်စု	၂၅၁	၂၅၁	-	-	၁၂၂	၁၂၉	၁:၁
၂၈	ဟိုမောဟိုပုံကျေးရွာအုပ်စု	၁၁၄၁	၁၁၄၂	၁	၀.၀၈၇	၆၀၄	၅၃၈	၁:၁
၂၉	ကောင်းခါးမန်ပြိန်းကျေးရွာအုပ်စု	၁၅၀၅	၁၅၀၄	(-)၁	-	၇၆၄	၇၄၀	၁:၁
၃၀	ပန်ကိုင်ကျေးရွာအုပ်စု	၁၃၀၈	၁၃၂၁	၁၃	၀.၉၉၄	၆၄၄	၆၇၇	၁:၁
၃၁	မန်ပူးကျေးရွာအုပ်စု	၁၁၈၉	၁၁၈၉	-	-	၅၉၀	၅၉၉	၁:၁
၃၂	မုန်းယပန်ဆပ်ကျေးရွာအုပ်စု	၂၀၆၃	၂၀၆၃	-	-	၁၀၂၅	၁၀၃၈	၁:၁
၃၃	နမ့်ဖလွန်းကျေးရွာအုပ်စု	၁၀၂၂	၁၀၂၂	-	-	၄၉၉	၅၂၃	၁:၁
၃၄	ကောင်းခါးကျေးရွာအုပ်စု	၂၉၀၅	၂၉၀၅	-	-	၁၄၁၆	၁၄၈၉	၁:၁
၃၅	ဖတ်ယိုင်ပြိန်းဟွယ်ကျေးရွာအုပ်စု	၂၁၇၉	၂၁၇၂	(-)၇	-	၁၀၈၇	၁၀၈၅	၁:၁
၃၆	အူရာဘွမ်ကောင်းလိမ်ကျေးရွာအုပ်စု	၅၃၅	၅၄၁	၆	၁.၁၂၁	၂၆၄	၂၇၇	၁:၁
၃၇	နိမ်လွန်ခိုမုန်းကျေးရွာအုပ်စု	၂၁၀၂	၂၀၅၄	(-)၄၈	-	၉၉၈	၁၀၅၆	၁:၁

စဉ်	ရပ်ကွက်/ကျေးရွာအုပ်စု	ယခင်နှစ်လူဦးရေ	ယခုနှစ်လူဦးရေ	တိုးလာဦးရေ	တိုးနှုန်း	ကျား/မအချိုး		
						ကျား	မ	အချိုး
၃၈	ကြိမ်းမွန်းကျေးရွာအုပ်စု	၁၀၂၉	၁၀၁၂	(-)၁၇	-	၅၄၂	၄၇၀	၁:၁
၃၉	ဟိုမောမန်နိမ်းကျေးရွာအုပ်စု	၃၈၂၁	၃၇၈၈	(-)၃၃	-	၁၈၈၇	၁၉၀၁	၁:၁
၄၀	နောင်ကန်ကျေးရွာအုပ်စု	၁၅၈၁	၁၅၈၁	-	-	၈၁၉	၇၆၂	၁:၁
၄၁	မုံးစီးကျေးရွာအုပ်စု	၅၈၇၄	၆၀၂၇	၁၅၃	၂.၆၀၅	၂၈၇၂	၃၁၅၅	၁:၁
၄၂	ရှောက်ဟော်ကျေးရွာအုပ်စု	၄၄၀၆	၄၄၀၃	(-)၃	-	၂၁၇၇	၂၂၂၆	၁:၁
၄၃	လုံထန်ကျေးရွာအုပ်စု	၁၂၈၅	၁၂၈၅	-	-	၆၅၇	၆၂၈	၁:၁
၄၄	ဘန်ကော်ကျေးရွာအုပ်စု	၁၄၈၃	၁၄၈၃	-	-	၇၈၀	၇၀၃	၁:၁
၄၅	မန်ဂျယ်ကျေးရွာအုပ်စု	၃၂၉၉	၃၂၉၉	-	-	၁၆၄၅	၁၆၅၄	၁:၁
၄၆	နောင်လုံကျေးရွာအုပ်စု	၁၀၉၂	၁၁၂၂	၃၀	၂.၇၄၇	၅၆၃	၅၅၉	၁:၁
၄၇	တက္ကနိုင်းကျေးရွာအုပ်စု	၂၂၀၇	၂၂၀၇	-	-	၁၁၀၃	၁၁၀၄	၁:၁
၄၈	မုံးထမ်ကျေးရွာအုပ်စု	၁၄၄၇	၁၄၄၇	-	-	၇၁၀	၇၃၇	၁:၁
၄၉	မုံးပေါကျေးရွာအုပ်စု	၂၁၉၉	၂၁၉၉	-	-	၁၀၉၅	၁၁၀၄	၁:၁
၅၀	မန်ပိန်းကျေးရွာအုပ်စု	၂၅၀၉	၂၅၀၉	-	-	၁၂၂၉	၁၂၈၀	၁:၁
၅၁	နမ့်တောင်းကျေးရွာအုပ်စု	၃၁၁၁	၃၁၃၂	၂၁	၀.၆၇၅	၁၅၅၄	၁၅၇၈	၁:၁
၅၂	ခိုပျဉ်ကျေးရွာအုပ်စု	၂၂၆၆	၂၂၆၆	-	-	၁၁၀၇	၁၁၅၉	၁:၁
၅၃	ဒေါင်နောကျေးရွာအုပ်စု	၁၃၆၅	၁၂၃၇	(-)၁၂၈	-	၆၂၈	၆၀၉	၁:၁
၅၄	နမ့်ဖရုံကျေးရွာအုပ်စု	၆၆၂	၆၆၂	-	-	၃၃၄	၃၂၈	၁:၁
၅၅	ကျိန်းဟုန်ပြိန်းခမ်းကျေးရွာ	၂၈၇၉	၂၈၈၅	၆	၀.၂၀၈	၁၄၁၆	၁၄၆၉	၁:၁
၅၆	မန်ပြိန်းကျေးရွာအုပ်စု	၁၄၉၅	၁၄၉၅	-	-	၇၅၆	၇၃၉	၁:၁
၅၇	မန်လောင်းကျေးရွာအုပ်စု	၉၃၀	၉၃၃	၃	၀.၀၀၃	၄၂၇	၅၀၆	၁:၁
၅၈	ဗန်းနွဲ့ကျေးရွာအုပ်စု	၁၀၇၁	၁၀၇၁	-	-	၅၅၀	၅၂၁	၁:၁
၅၉	ယုံးမောကျေးရွာအုပ်စု	၂၂၃၂	၂၂၃၂	-	-	၁၁၆၄	၁၀၆၈	၁:၁
၆၀	လုံပိုင်နမ့်ရိန်းကျေးရွာအုပ်စု	၁၄၀၁	၁၄၀၁	-	-	၆၉၁	၇၁၀	၁:၁
၆၁	မန်ကန်ကျေးရွာအုပ်စု	၉၁၃	၈၁၆	(-)၉၇	-	၃၇၈	၄၃၈	၁:၁

စဉ်	ရပ်ကွက်/ကျေးရွာအုပ်စု	ယခင်နှစ်လူဦးရေ	ယခုနှစ်လူဦးရေ	တိုးလာဦးရေ	တိုးနှုန်း	ကျား/မအချိုး		
						ကျား	မ	အချိုး
၆၂	မိုးဟွမ်ကျေးရွာအုပ်စု	၃၆၉၉	၃၆၉၉	-	-	၁၈၇၃	၁၈၂၆	၁:၁
၆၃	နမ့်မောကျေးရွာအုပ်စု	၂၄၈၅	၂၄၈၅	-	-	၁၂၁၄	၁၂၇၁	၁:၁
၆၄	မန်တပ်ကျေးရွာအုပ်စု	၂၅၃၈	၂၅၄၄	၆	၀.၂၃၆	၁၂၄၉	၁၂၉၅	၁:၁
၆၅	ဟိုပုံကျေးရွာအုပ်စု	၈၉၅	၈၉၅	-	-	၄၂၇	၄၆၈	၁:၁
၆၆	နမ့်ကန်လုံကျေးရွာအုပ်စု	၁၂၁၉	၁၂၁၉	-	-	၆၀၀	၆၁၉	၁:၁
၆၇	ဟိုအက်ကျေးရွာအုပ်စု	၂၀၀၄	၁၉၆၆	(-)၃၈	-	၉၈၇	၉၇၉	၁:၁
၆၈	ဘန်လုံကျေးရွာအုပ်စု	၁၃၆၈	၁၃၆၈	-	-	၇၀၀	၆၆၈	၁:၁
ကျေးရွာအုပ်စုချုပ်		၁၄၄၇၀၃	၁၄၄၈၀၀	၉၇	၀.၀၇	၇၁၆၇၈	၇၃၁၂၂	၁:၁
တာမိုးညွှန်မြို့								
၁	အမှတ်(၁)ရပ်ကွက်	၄၈၈	၄၂၀	(-)၆၈	-	၂၀၂	၂၁၈	၁:၁
၂	အမှတ်(၂)ရပ်ကွက်	၁၄၉၄	၁၅၃၆	၄၂	၂.၈၁၁	၇၄၀	၇၉၆	၁:၁
၃	အမှတ်(၃)ရပ်ကွက်	၁၂၁၉	၁၂၁၈	(-)၁	-	၅၉၄	၆၂၄	၁:၁
၄	အမှတ်(၄)ရပ်ကွက်	၂၀၆၄	၂၀၈၉	၂၅	၁.၂၁၁	၁၀၅၅	၁၀၃၄	၁:၁
၅	အမှတ်(၅)ရပ်ကွက်	၂၄၂၂	၂၄၃၅	၁၃	၀.၅၃၆	၁၂၃၃	၁၂၀၂	၁:၁
၆	အမှတ်(၆)ရပ်ကွက်	၂၉၆၇	၂၉၉၃	၂၆	၀.၈၇၆	၁၄၄၆	၁၅၄၇	၁:၁
၇	အမှတ်(၇)ရပ်ကွက်	၂၉၉၈	၃၁၇၈	၁၈၀	၆.၀၀၄	၁၅၈၄	၁၅၉၄	၁:၁
၈	အမှတ်(၈)ရပ်ကွက်	၂၈၅၄	၂၈၆၅	၁၁	၀.၃၈၅	၁၄၅၉	၁၄၀၆	၁:၁
မြို့ရပ်ကွက်ချုပ်		၁၆၅၀၆	၁၆၇၃၄	၂၂၈	၁.၃၈၁	၈၃၁၃	၈၄၂၁	၁:၁
မြို့နယ်ချုပ်		၁၈၈၃၆၈	၁၈၈၈၄၄	၄၇၆	၀.၂၅၂	၉၂၉၅၂	၉၅၈၉၂	၁:၁

(ခ) မွေးဖွား၊သေဆုံး၊ပြောင်းဝင်/ပြောင်းထွက်လူဦးရေ

စဉ်	ရပ်ကွက်/ကျေးရွာအုပ်စု	မူလလူဦးရေ	မွေးဖွားဦးရေ	သေဆုံးဦးရေ	ပြောင်းဝင်ဦးရေ	ပြောင်းထွက်ဦးရေ	လက်ရှိလူဦးရေ
ကွတ်ခိုင်မြို့နယ်							
၁	အမှတ်(၁)ရပ်ကွက်	၃၃၇၂	၃၀	၈	၁၇	၃၅	၃၃၇၆
၂	အမှတ်(၂)ရပ်ကွက်	၂၇၈၂	၂၁	၆	၁၈	၃၈	၂၇၇၇
၃	အမှတ်(၃)ရပ်ကွက်	၅၅၆၅	၅၁	၁၂	၃၆	၄၇	၅၅၉၃
၄	အမှတ်(၄)ရပ်ကွက်	၄၇၁၅	၄၃	၉	၃၀	၅၁	၄၇၂၈
၅	အမှတ်(၅)ရပ်ကွက်	၃၃၀၂	၆၈	၁၁	၃၉	၄၃	၃၃၅၅
၆	အမှတ်(၆)ရပ်ကွက်	၂၉၆၃	၁၂	၃	၂၅	၁၅	၂၉၈၂
၇	အမှတ်(၇)ရပ်ကွက်	၁၉၄၉	၁၃	၅	၁၅	၂၂	၁၉၅၀
၈	အမှတ်(၈)ရပ်ကွက်	၂၅၁၁	၅၆	၈	၂၁	၃၁	၂၅၄၉
ရပ်ကွက်ချုပ်		၂၇၁၅၉	၂၉၄	၆၂	၂၀၁	၂၈၂	၂၇၃၁၀
၁	အင်မိန်းဟိုကျွန်းကျေးရွာအုပ်စု	၃၉၅၇	၁၂	၁၀	၁	၃	၃၉၅၇
၂	နားနွဲ့ကျေးရွာအုပ်စု	၉၃၈	-	-	-	၂	၉၃၆
၃	နမ့်ဟူးကျေးရွာအုပ်စု	၁၇၁၁	၂၁	-	၁၂	-	၁၇၄၄
၄	မော်ဟန်ကျေးရွာအုပ်စု	၅၂၄၅	-	၃	-	၃၄	၅၂၀၈
၅	ဟိုနောင်ကျေးရွာအုပ်စု	၄၆၅၈	၃	-	၁	၁	၄၆၆၁
၆	လွယ်ကန်(ကခ)ကျေးရွာအုပ်စု	၄၈၉	၅	-	-	-	၄၉၄
၇	နားဝိုင်ကျေးရွာအုပ်စု	၁၁၀၄	-	၇	-	-	၁၀၉၇
၈	ကောင်းလိမ်ကျေးရွာအုပ်စု	၁၂၀၆	-	၈	-	၇၀	၁၁၂၈
၉	ပန်ကူကျေးရွာအုပ်စု	၁၈၇၁	၉၀	-	၁၅	-	၁၉၇၆
၁၀	မန်ဂျတ်ကျေးရွာအုပ်စု	၁၇၇၀	၇	-	-	-	၁၇၇၇
၁၁	ဟူဖျက်ကျေးရွာအုပ်စု	၂၉၂၆	-	၂	-	၃	၂၉၂၁
၁၂	၃၈မိုင်မန်ပြိန်းကျေးရွာအုပ်စု	၄၁၃၉	၄၆	-	၃၂	-	၄၂၁၇
၁၃	မုန်းယကျေးရွာအုပ်စု	၃၁၉၂	၃၉	-	၇	-	၃၂၃၈
၁၄	မန်နိမ်းအွန်ကျေးရွာအုပ်စု	၃၂၁၅	-	၁၀	-	၂၄	၃၁၈၁

စဉ်	ရပ်ကွက်/ကျေးရွာအုပ်စု	မူလလူဦးရေ	မွေးဖွားဦးရေ	သေဆုံးဦးရေ	ပြောင်းဝင်ဦးရေ	ပြောင်းထွက်ဦးရေ	လက်ရှိလူဦးရေ
၁၅	ဒိန်ဂရီကျေးရွာအုပ်စု	၅၃၅	-	၇	-	၁၀	၅၁၈
၁၆	ကာလိုင်ကုန်းဆာကျေးရွာအုပ်စု	၃၁၀၉	၂	-	၁	၃	၃၁၀၉
၁၇	လွယ်ကန်(နဖက)ကျေးရွာအုပ်စု	၃၁၈	၂၁	-	၁၆	-	၃၅၅
၁၈	ပန်ကိုင်ပန်လော့ကျေးရွာအုပ်စု	၁၇၉၆	၉၁	-	၄၁	-	၁၉၂၈
၁၉	ဟိုမောလော့ခွမ်ကျေးရွာအုပ်စု	၁၆၉၄	-	၁၄	-	၂၉	၁၆၅၁
၂၀	အူရာဘွမ်မန်ပြိန်းကျေးရွာအုပ်စု	၇၃၈	၁၀	-	၆	-	၇၅၄
၂၁	နမ့်ဖတ်ကာကျေးရွာအုပ်စု	၁၀၂၅၄	၅၉	-	၁၄	-	၁၀၃၂၇
၂၂	နမ့်ငွန်ကျေးရွာအုပ်စု	၁၈၃၁	-	၆	-	၁၆	၁၈၀၉
၂၃	ပန်ဂျရောပုံကျေးရွာအုပ်စု	၁၄၉၃	၂	၁	-	၂	၁၄၉၂
၂၄	လွယ်ခန်ကျေးရွာအုပ်စု	၂၂၀၇	-	၁၇	-	၃၉	၂၁၅၁
၂၅	မိုင်းယုကျေးရွာအုပ်စု	၂၉၁၃	၈	-	-	၈	၂၉၁၃
၂၆	ပိန်းပွန်ကျေးရွာအုပ်စု	၄၂၉	-	၂	-	၁	၄၂၆
၂၇	ဟိုကျန်ကျေးရွာအုပ်စု	၂၅၁	၃	-	-	၃	၂၅၁
၂၈	ဟိုမောဟိုပုံကျေးရွာအုပ်စု	၁၁၄၁	၃	-	-	၂	၁၁၄၂
၂၉	ကောင်းခါးမန်ပြိန်းကျေးရွာအုပ်စု	၁၅၀၅	-	၁	-	-	၁၅၀၄
၃၀	ပန်ကိုင်ကျေးရွာအုပ်စု	၁၃၀၈	၉	-	၄	-	၁၃၂၁
၃၁	မန်ပူးကျေးရွာအုပ်စု	၁၁၈၉	၂	၂	-	-	၁၁၈၉
၃၂	မုန်းယပန်ဆပ်ကျေးရွာအုပ်စု	၂၀၆၃	၇	၃	-	၄	၂၀၆၃
၃၃	နမ့်ဖလွန်းကျေးရွာအုပ်စု	၁၀၂၂	၂	-	၈	၁၀	၁၀၂၂
၃၄	ကောင်းခါးကျေးရွာအုပ်စု	၂၉၀၅	၁၀	-	၁	၁၁	၂၉၀၅
၃၅	ဖတ်ယိုင်ပြိန်းဟွယ်ကျေးရွာအုပ်စု	၂၁၇၉	၅	-	-	၁၂	၂၁၇၂
၃၆	အူရာဘွမ်ကောင်းလိမ်ကျေးရွာအုပ်စု	၅၃၅	၆	၁	၁	-	၅၄၁
၃၇	နိမ်လွန်ခိုမုန်းကျေးရွာအုပ်စု	၂၁၀၂	-	၁၁	-	၃၇	၂၀၅၄
၃၈	ကြိမ်းမွန်းကျေးရွာအုပ်စု	၁၀၂၉	၄	-	-	၂၁	၁၀၀၂
၃၉	ဟိုမောမန်နိမ်းကျေးရွာအုပ်စု	၃၈၂၁	-	၂	-	၃၁	၃၇၈၈

စဉ်	ရပ်ကွက်/ကျေးရွာအုပ်စု	မူလလူဦးရေ	မွေးဖွားဦးရေ	သေဆုံးဦးရေ	ပြောင်းဝင်ဦးရေ	ပြောင်းထွက်ဦးရေ	လက်ရှိလူဦးရေ
၄၀	နောင်ကန်ကျေးရွာအုပ်စု	၁၅၈၁	-	-	-	-	၁၅၈၁
၄၁	မုံးစီးကျေးရွာအုပ်စု	၅၈၇၄	၅၆	၁၃	၁၁၀	-	၆၀၂၇
၄၂	ရှောက်ဟော်ကျေးရွာအုပ်စု	၄၄၀၆	-	၃	-	-	၄၄၀၃
၄၃	လုံထန်ကျေးရွာအုပ်စု	၁၂၈၅	-	-	-	-	၁၂၈၅
၄၄	ဘန်ကော်ကျေးရွာအုပ်စု	၁၄၈၃	-	-	-	-	၁၄၈၃
၄၅	မန်ဂျယ်ကျေးရွာအုပ်စု	၃၂၉၉	-	-	-	-	၃၂၉၉
၄၆	နောင်လုံကျေးရွာအုပ်စု	၁၀၉၂	၁၂	-	၁၈	-	၁၁၂၂
၄၇	တက္ကနိုင်ကျေးရွာအုပ်စု	၂၂၀၇	-	-	-	-	၂၂၀၇
၄၈	မုံးထမ်ကျေးရွာအုပ်စု	၁၄၄၇	-	-	-	-	၁၄၄၇
၄၉	မုံးပေါကျေးရွာအုပ်စု	၂၁၉၉	-	-	-	-	၂၁၉၉
၅၀	မန်ဝိန်းကျေးရွာအုပ်စု	၂၅၀၉	-	-	-	-	၂၅၀၉
၅၁	နမ့်တောင်းကျေးရွာအုပ်စု	၃၁၁၁	၂၃	၂	-	-	၃၁၃၂
၅၂	ခိုပျဉ်ကျေးရွာအုပ်စု	၂၂၆၆	-	-	-	-	၂၂၆၆
၅၃	ဒေါင်နောကျေးရွာအုပ်စု	၁၃၆၅	-	၃၈	-	၉၀	၁၂၃၇
၅၄	နမ့်ဖရုံကျေးရွာအုပ်စု	၆၆၂	-	-	-	-	၆၆၂
၅၅	ကျိန်းဟုန်ပြိန်းခမ်းကျေးရွာအုပ်စု	၂၈၇၉	၆	-	-	-	၂၈၈၅
၅၆	မန်ပြိန်းကျေးရွာအုပ်စု	၁၄၉၅					၁၄၉၅
၅၇	မန်လောင်းကျေးရွာအုပ်စု	၉၃၀	၃	-	-	-	၉၃၃
၅၈	ဗန်းနွဲ့ကျေးရွာအုပ်စု	၁၀၇၁	-	-	-	-	၁၀၇၁
၅၉	ယုံးမောကျေးရွာအုပ်စု	၂၂၃၂	-	-	-	-	၂၂၃၂
၆၀	လုံဝိုင်နမ့်ရိန်းကျေးရွာအုပ်စု	၁၄၀၁	-	-	-	-	၁၄၀၁
၆၁	မန်ကန်ကျေးရွာအုပ်စု	၉၁၃	-	၂၀	-	၇၇	၈၁၆
၆၂	မုံးဟွမ်ကျေးရွာအုပ်စု	၃၆၉၉	-	-	-	-	၃၆၉၉
၆၃	နမ့်မောကျေးရွာအုပ်စု	၂၄၈၅	-	-	-	-	၂၄၈၅
၆၄	မန်တပ်ကျေးရွာအုပ်စု	၂၅၃၈	၆	-	-	-	၂၅၄၄

စဉ်	ရပ်ကွက်/ကျေးရွာအုပ်စု	မူလလူဦးရေ	မွေးဖွားဦးရေ	သေဆုံးဦးရေ	ပြောင်းဝင်ဦးရေ	ပြောင်းထွက်ဦးရေ	လက်ရှိလူဦးရေ
၆၅	ဟိုပုံကျေးရွာအုပ်စု	၈၉၅	-	-	-	-	၈၉၅
၆၆	နမ့်ကန်လုံကျေးရွာအုပ်စု	၁၂၁၉	-	-	-	-	၁၂၁၉
၆၇	ဟိုအက်ကျေးရွာအုပ်စု	၂၀၀၄	-	၁၈	-	၂၀	၁၉၆၆
၆၈	ဘန်လုံကျေးရွာအုပ်စု	၁၃၆၈	-	-	-	-	၁၃၆၈
ကျေးရွာအုပ်စုပေါင်း		၁၄၄၇၀၃	၅၇၃	၂၀၁	၂၈၈	၅၆၃	၁၄၄၈၀၀
တာမိုးညွှဲမြို့							
၁	အမှတ်(၁)ရပ်ကွက်	၄၈၈	၃	၁၂	-	၅၉	၄၂၀
၂	အမှတ်(၂)ရပ်ကွက်	၁၄၉၄	၁၃	၁	၃၀	-	၁၅၃၆
၃	အမှတ်(၃)ရပ်ကွက်	၁၂၁၉	-	၁	-	-	၁၂၁၈
၄	အမှတ်(၄)ရပ်ကွက်	၂၀၆၄	၄	၄	၃၃	၈	၂၀၈၉
၅	အမှတ်(၅)ရပ်ကွက်	၂၄၂၂	၁၂	၂	၅	၂	၂၄၃၅
၆	အမှတ်(၆)ရပ်ကွက်	၂၉၆၇	၄၀	၁၈	၆	၂	၂၉၉၃
၇	အမှတ်(၇)ရပ်ကွက်	၂၉၉၈	၂၉	၁၂	၁၆၃	-	၃၁၇၈
၈	အမှတ်(၈)ရပ်ကွက်	၂၈၅၄	၂၄	၁၃	-	-	၂၈၆၅
မြို့ချုပ်		၁၆၅၀၆	၁၂၅	၆၃	၂၃၇	၇၁	၁၆၇၃၄
မြို့နယ်ချုပ်		၁၈၈၃၆၈	၉၉၂	၃၂၆	၇၂၆	၉၁၆	၁၈၈၈၄၄

ကိုးကွယ်သည့်ဘာသာ

၁၇။ ကွတ်ခိုင်မြို့နယ်တွင်နေထိုင်ကြသူများ၏ ကိုးကွယ်သည့်ဘာသာအလိုက် လူဦးရေမှာ အောက်ပါအတိုင်းဖြစ်ပါသည်-

စဉ်	ရပ်ကွက်/ကျေးရွာအုပ်စု	ဗုဒ္ဓဘာသာ	ခရစ်ယာန်	ဟိန္ဒူဘာသာ	အစ္စလာမ်ဘာသာ	နတ်	အခြား	ပေါင်း
	ကွတ်ခိုင်မြို့နယ်							
၁	အမှတ်(၁)ရပ်ကွက်	၁၂၆၀	၁၇၆၃	၅၃	၁၉၆	-	၁၀၄	၃၃၇၆
၂	အမှတ်(၂)ရပ်ကွက်	၁၈၇၉	၈၉၈	-	-	-	-	၂၇၇၇
၃	အမှတ်(၃)ရပ်ကွက်	၅၁၆၃	၄၃၀	-	-	-	-	၅၅၉၃
၄	အမှတ်(၄)ရပ်ကွက်	၃၉၄၅	၇၁၄	၃၅	၃၄	-	-	၄၇၂၈
၅	အမှတ်(၅)ရပ်ကွက်	၂၂၈၁	၁၀၄၈	၁၀	၁၆	-	-	၃၃၅၅
၆	အမှတ်(၆)ရပ်ကွက်	၂၀၉၃	၈၈၉	-	-	-	-	၂၉၈၂
၇	အမှတ်(၇)ရပ်ကွက်	၁၅၂၆	၄၂၄	-	-	-	-	၁၉၅၀
၈	အမှတ်(၈)ရပ်ကွက်	၂၁၃၅	၃၂၅	၆၉	၂၀	-	-	၂၅၄၉
	ရပ်ကွက်ချုပ်	၂၀၂၈၂	၆၄၉၁	၁၆၇	၂၆၆	-	၁၀၄	၂၇၃၁၀
၁	အင်မိန်းဟိုကျွန်းကျေးရွာအုပ်စု	၃၇၇၉	၁၆၈	၁၀	-	-	-	၃၉၅၇
၂	နားနွဲ့ကျေးရွာအုပ်စု	၉၉	၈၃၇	-	-	-	-	၉၃၆
၃	နမ့်ဟူးကျေးရွာအုပ်စု	၄၇၈	၁၂၅၉	-	-	-	၇	၁၇၄၄
၄	မော်ဟန်ကျေးရွာအုပ်စု	၁၂၈၀	၃၉၂၈	-	-	-	-	၅၂၀၈
၅	ဟိုနောင်ကျေးရွာအုပ်စု	၄၃၇၀	၂၉၁	-	-	-	-	၄၆၆၁
၆	လွယ်ကန်(ကခ)ကျေးရွာအုပ်စု	၆၃	၄၃၁	-	-	-	-	၄၉၄
၇	နားဝိုင်ကျေးရွာအုပ်စု	၂၄	၁၀၇၃	-	-	-	-	၁၀၉၇
၈	ကောင်းလိမ်ကျေးရွာအုပ်စု	၅၀၀	၆၂၈	-	-	-	-	၁၁၂၈
၉	ပန်ကူကျေးရွာအုပ်စု	၁၉၅၈	၁၈	-	-	-	-	၁၉၇၆
၁၀	မန်ဂျတ်ကျေးရွာအုပ်စု	၁၇၇၇	-	-	-	-	-	၁၇၇၇
၁၁	ဟူဖျက်ကျေးရွာအုပ်စု	၁၄၇၃	၁၄၄၈	-	-	-	-	၂၉၂၁
၁၂	၃၈မိုင်မန်ပြိန်းကျေးရွာအုပ်စု	၃၂၄၈	၉၆၉	-	-	-	-	၄၂၁၇

စဉ်	ရပ်ကွက်/ကျေးရွာအုပ်စု	ဗုဒ္ဓဘာသာ	ခရစ်ယာန်	ဟိန္ဒူဘာသာ	အစ္စလာမ်ဘာသာ	နတ်	အခြား	ပေါင်း
၁၃	မုန်းယကျေးရွာအုပ်စု	၂၁၉၈	၁၀၄၀	-	-	-	-	၃၂၃၈
၁၄	မန်နိမ်းအွန်ကျေးရွာအုပ်စု	၂၃၅၁	၃၆၂	-	-	-	၄၆၈	၃၁၈၁
၁၅	ဒိန်ဂရီကျေးရွာအုပ်စု	၂၀၉	၁၇၈	-	-	-	၁၃၁	၅၁၈
၁၆	ကာလိုင်ကုန်းဆာကျေးရွာအုပ်စု	၁၄၄၈	၁၆၆၁	-	-	-	-	၃၁၀၉
၁၇	လွယ်ကန်(နဖက)ကျေးရွာအုပ်စု	၂၆၂	၉၃	-	-	-	-	၃၅၅
၁၈	ပန်ကိုင်ပန်လော့ကျေးရွာအုပ်စု	၁၃၄၆	၅၈၂	-	-	-	-	၁၉၂၈
၁၉	ဟိုမောလော့ခွမ်ကျေးရွာအုပ်စု	၁၆၅၁	-	-	-	-	-	၁၆၅၁
၂၀	အူရာဘွမ်မန်ပြိန်းကျေးရွာအုပ်စု	၇၂၁	၃၃	-	-	-	-	၇၅၄
၂၁	နမ့်ဖတ်ကာကျေးရွာအုပ်စု	၆၇၇၇	၃၄၇၇	၉	၃	-	၆၁	၁၀၃၂၇
၂၂	နမ့်ငွန်ကျေးရွာအုပ်စု	၁၃၇၄	၄၃၅	-	-	-	-	၁၈၀၉
၂၃	ပန်ဂျရောပုံကျေးရွာအုပ်စု	၁၁၇၀	၂၀၁	-	-	-	၁၂၁	၁၄၉၂
၂၄	လွယ်ခန်ကျေးရွာအုပ်စု	၁၀၃၈	၁၁၁၃	-	-	-	-	၂၁၅၁
၂၅	မိုင်းယုကျေးရွာအုပ်စု	၂၃၈၃	၄၀	-	-	၄၉၀	-	၂၉၁၃
၂၆	ပိန်းပွန်ကျေးရွာအုပ်စု	၆၉	၃၅၇	-	-	-	-	၄၂၆
၂၇	ဟိုကျန်ကျေးရွာအုပ်စု	၁၁၁	၁၄၀	-	-	-	-	၂၅၁
၂၈	ဟိုမောဟိုပုံကျေးရွာအုပ်စု	၁၁၂၄	၁၈	-	-	-	-	၁၁၄၂
၂၉	ကောင်းခါးမန်ပြိန်းကျေးရွာအုပ်စု	၁၄၃၅	၆၉	-	-	-	-	၁၅၀၄
၃၀	ပန်ကိုင်ကျေးရွာအုပ်စု	၇၆၈	၅၅၃	-	-	-	-	၁၃၂၁
၃၁	မန်ပူးကျေးရွာအုပ်စု	၁၁၈၉	-	-	-	-	-	၁၁၈၉
၃၂	မုန်းယပန်ဆပ်ကျေးရွာအုပ်စု	၇၁၄	၁၃၄၉	-	-	-	-	၂၀၆၃
၃၃	နမ့်လွန်းကျေးရွာအုပ်စု	၂၅၆	၇၆၆	-	-	-	-	၁၀၂၂
၃၄	ကောင်းခါးကျေးရွာအုပ်စု	၆၇၈	၂၂၂၇	-	-	-	-	၂၉၀၅
၃၅	ဖတ်ယိုင်ပြိန်းဟွယ်ကျေးရွာအုပ်စု	၂၀၆၂	၁၁၀	-	-	-	-	၂၁၇၂
၃၆	အူရာဘွမ်ကောင်းလိမ်ကျေးရွာအုပ်စု	-	၅၄၁	-	-	-	-	၅၄၁
၃၇	နိမ်လွန်ခိုမုန်းကျေးရွာအုပ်စု	၉၀၄	၁၁၅၀	-	-	-	-	၂၀၅၄

စဉ်	ရပ်ကွက်/ကျေးရွာအုပ်စု	ဗုဒ္ဓဘာသာ	ခရစ်ယာန်	ဟိန္ဒူဘာသာ	အစ္စလာမ်ဘာသာ	နတ်	အခြား	ပေါင်း
၃၈	ကြိမ်းမွန်းကျေးရွာအုပ်စု	၇၃၀	၂၈၂	-	-	-	-	၁၀၁၂
၃၉	ဟိုမောမန်နိမ်းကျေးရွာအုပ်စု	၁၃၇၈	၂၄၁၀	-	-	-	-	၃၇၈၈
၄၀	နောင်ကန်ကျေးရွာအုပ်စု	၁၁၀၀	၄၈၁	-	-	-	-	၁၅၈၁
၄၁	မုံးစီးကျေးရွာအုပ်စု	၄၀၇၅	၁၉၅၂	-	-	-	-	၆၀၂၇
၄၂	ရှောက်ဟော်ကျေးရွာအုပ်စု	၄၄၀၃	-	-	-	-	-	၄၄၀၃
၄၃	လုံထန်ကျေးရွာအုပ်စု	၁၂၈၅	-	-	-	-	-	၁၂၈၅
၄၄	ဘန်ကော်ကျေးရွာအုပ်စု	၁၄၈၃	-	-	-	-	-	၁၄၈၃
၄၅	မန်ဂျယ်ကျေးရွာအုပ်စု	၁၄၇၅	၁၈၂၄	-	-	-	-	၃၂၉၉
၄၆	နောင်လုံကျေးရွာအုပ်စု	၈၉၆	၂၂၆	-	-	-	-	၁၁၂၂
၄၇	တက္ကနိုင်ကျေးရွာအုပ်စု	၁၆၀၀	၆၀၇	-	-	-	-	၂၂၀၇
၄၈	မုံးထမ်ကျေးရွာအုပ်စု	၇၂၇	၇၂၀	-	-	-	-	၁၄၄၇
၄၉	မုံးပေါကျေးရွာအုပ်စု	၁၂၂၀	၉၇၉	-	-	-	-	၂၁၉၉
၅၀	မန်ဝိန်းကျေးရွာအုပ်စု	၁၈၅၃	၆၅၆	-	-	-	-	၂၅၀၉
၅၁	နမ့်တောင်းကျေးရွာအုပ်စု	၂၈၃၇	၂၉၅	-	-	-	-	၃၁၃၂
၅၂	ခိုပျဉ်ကျေးရွာအုပ်စု	၂၂၆၆	-	-	-	-	-	၂၂၆၆
၅၃	ဒေါင်နောကျေးရွာအုပ်စု	၁၁၄၄	၉၃	-	-	-	-	၁၂၃၇
၅၄	နမ့်ဖရုံကျေးရွာအုပ်စု	၄	၆၅၈	-	-	-	-	၆၆၂
၅၅	ကျိန်းဟုန်ပြိန်းခမ်းကျေးရွာအုပ်စု	၂၅၉၆	၂၆၈	-	-	-	၂၁	၂၈၈၅
၅၆	မန်ပြိန်းကျေးရွာအုပ်စု	၈၉၁	၆၀၄	-	-	-	-	၁၄၉၅
၅၇	မန်လောင်းကျေးရွာအုပ်စု	၇၀၅	၂၂၈	-	-	-	-	၉၃၃
၅၈	ဗန်းနွဲ့ကျေးရွာအုပ်စု	၆၂၄	၄၄၇	-	-	-	-	၁၀၇၁
၅၉	ယုံးမောကျေးရွာအုပ်စု	၁၈၁၈	၄၁၄	-	-	-	-	၂၂၃၂
၆၀	လုံဝိုင်နမ့်ရိန်းကျေးရွာအုပ်စု	၆၉၁	၇၁၀	-	-	-	-	၁၄၀၁
၆၁	မန်ကန်ကျေးရွာအုပ်စု	၃၄၂	၄၇၄	-	-	-	-	၈၁၆
၆၂	မုံးဟွမ်ကျေးရွာအုပ်စု	၃၃၀၀	၃၉၉	-	-	-	-	၃၆၉၉

စဉ်	ရပ်ကွက်/ကျေးရွာအုပ်စု	ဗုဒ္ဓဘာသာ	ခရစ်ယာန်	ဟိန္ဒူဘာသာ	အစ္စလာမ်ဘာသာ	နတ်	အခြား	ပေါင်း
၆၃	နမ့်မောကျေးရွာအုပ်စု	၂၀၀၂	၄၈၃	-	-	-	-	၂၄၈၅
၆၄	မန်တပ်ကျေးရွာအုပ်စု	၂၄၈၅	၅၉	-	-	-	-	၂၅၄၄
၆၅	ဟိုပုံကျေးရွာအုပ်စု	၂၈၁	၆၁၄	-	-	-	-	၈၉၅
၆၆	နမ့်ကန်လုံကျေးရွာအုပ်စု	၉၀၇	၃၁၂	-	-	-	-	၁၂၁၉
၆၇	ဟိုအက်ကျေးရွာအုပ်စု	၁၅၅၆	၄၁၀	-	-	-	-	၁၉၆၆
၆၈	ဘန်လုံကျေးရွာအုပ်စု	၁၃၆၈	-	-	-	-	-	၁၃၆၈
	ကျေးရွာအုပ်စုပေါင်း	၉၉၃၂၉	၄၄၁၅၀	၁၉	၃	၄၉၀	၈၀၉	၁၄၄၈၀၀
	တာမိုးညဲမြို့							
၁	အမှတ်(၁)ရပ်ကွက်	၄၁၈	၂	-	-	-	-	၄၂၀
၂	အမှတ်(၂)ရပ်ကွက်	၉၇၇	၅၅၉	-	-	-	-	၁၅၃၆
၃	အမှတ်(၃)ရပ်ကွက်	၁၂၁၅	၃	-	-	-	-	၁၂၁၈
၄	အမှတ်(၄)ရပ်ကွက်	၂၀၈၆	၃	-	-	-	-	၂၀၈၉
၅	အမှတ်(၅)ရပ်ကွက်	၂၃၈၅	၄၇	-	-	-	၃	၂၄၃၅
၆	အမှတ်(၆)ရပ်ကွက်	၂၇၇၁	၂၁၆	-	-	-	၆	၂၉၉၃
၇	အမှတ်(၇)ရပ်ကွက်	၂၆၃၅	၅၄၃	-	-	-	-	၃၁၇၈
၈	အမှတ်(၈)ရပ်ကွက်	၂၆၃၈	၂၂၇	-	-	-	-	၂၈၆၅
	မြို့ချုပ်	၁၅၁၂၅	၁၆၀၀	-	-	-	၉	၁၆၇၃၄
	မြို့နယ်ချုပ်	၁၃၄၇၃၆	၅၂၂၄၁	၁၈၆	၂၆၉	၄၉၀	၉၂၂	၁၈၈၈၄၄

နိုင်ငံခြားသားများနေထိုင်မှု

၁၈။ ကွတ်ခိုင်မြို့နယ်အတွင်းနိုင်ငံခြားသားများနေထိုင်သူဦးရေမှာအောက်ပါအတိုင်းဖြစ်ပါသည်-

စဉ်	မြို့နယ်/ မြို့	နိုင်ငံခြားသား လူမျိုး	နေထိုင် ဦးရေ	မြို့နယ် လူဦးရေ	မြို့နယ်လူဦးရေ၏ ရာခိုင်နှုန်း
၁	ကွတ်ခိုင်	အိန္ဒိယ	၈	၁၈၈၈၄၄	၀.၀၀၄
		ပါကစ္စတန်	၁		၀.၀၀၀၅
		ဘင်္ဂလားဒေ့ရှ်	-		-
		အခြား	၈၄		၀.၀၄၄
၂	တာမိုးညဲ	-	-	-	-
မြို့နယ်ချုပ်			၉၃	၁၈၈၈၄၄	၀.၀၄၉

အခန်း(၅)

အုပ်ချုပ်ရေးဆိုင်ရာအချက်အလက်များ

အုပ်ချုပ်ရေးနယ်မြေဖွဲ့စည်းမှု

၁၉။ ကွတ်ခိုင်မြို့နယ်၏အုပ်ချုပ်ရေးနယ်မြေဖွဲ့စည်းမှုမှာအောက်ပါအတိုင်းဖြစ်ပါသည်-

စဉ်	မြို့နယ်	မြို့	ရပ်ကွက်	ကျေးရွာအုပ်စု	ကျေးရွာ
၁	၁	၂	၁၆	၆၈	၄၆၃
မြို့နယ်ချုပ်		၂	၁၆	၆၈	၄၆၃

ရွေးကောက်ပွဲဆိုင်ရာကိစ္စရပ်များ

၂၀။ ကွတ်ခိုင်မြို့နယ်၏ရွေးကောက်ပွဲဆိုင်ရာကိစ္စရပ်များအား အောက်ပါအတိုင်းဖော်ပြအပ်ပါသည်-

(က) မြို့နယ်ရွေးကောက်ပွဲကော်မရှင်အဖွဲ့ခွဲ အဖွဲ့ဝင်စာရင်း

စဉ်	အမည်	အလုပ်အကိုင်	တာဝန်
၁	ဦးဂျောလဆမ်	အများယုံကြည်လေးစားခြင်းခံရသောပုဂ္ဂိုလ်	ဥက္ကဋ္ဌ
၂	ဦးကေဒီခွန်ဖုန်း	အများယုံကြည်လေးစားခြင်းခံရသောပုဂ္ဂိုလ်	အဖွဲ့ဝင်
၃	ဦးအိုက်ရီ	အများယုံကြည်လေးစားခြင်းခံရသောပုဂ္ဂိုလ်	အဖွဲ့ဝင်
၄	ဦးသိန်းမြင့်	အများယုံကြည်လေးစားခြင်းခံရသောပုဂ္ဂိုလ်	အဖွဲ့ဝင်
၅	ဒေါ်နန်းရွှေလင်း	အများယုံကြည်လေးစားခြင်းခံရသောပုဂ္ဂိုလ်	အဖွဲ့ဝင်
၆	ဦးသန်းဝင်း	အများယုံကြည်လေးစားခြင်းခံရသောပုဂ္ဂိုလ်	အဖွဲ့ဝင်
၇	ဦးကျော်နိုင်	ဒုမြို့နယ်အုပ်ချုပ်ရေးမှူး၊ မြို့နယ်ထွေ/ဦးစီးဌာန	အဖွဲ့ဝင်
၈	ဒေါ်ဌေးဌေးဝင်း	မြို့နယ်ဦးစီးမှူး၊မြို့နယ်ပြန်/ဆက်ဌာန	အဖွဲ့ဝင်
၉	ဦးမြတ်ထွန်းအောင်	မြို့နယ်ဦးစီးမှူး၊မြို့နယ်စိုက်ပျိုးရေး	အဖွဲ့ဝင်
၁၀	ဦးကျော်စန်းဦး	မြို့နယ်ဦးစီးမှူး၊ မြို့နယ်လဝက	အဖွဲ့ဝင်
၁၁	ဒေါ်ဝင်းဝင်းနု	မြို့နယ်ပညာရေးမှူး၊ မြို့နယ်ပညာရေးမှူးရုံး	အဖွဲ့ဝင်
၁၂	Dr.ဝင်းဝင်းမြိုင်	မြို့နယ်ကုသရေးဦးစီးဌာနမှူး၊ မြို့နယ်ကုသရေးဦးစီးဌာန	အဖွဲ့ဝင်
၁၃	ဦးရဲဝင်းအောင်	မြို့နယ်ဥပဒေအရာရှိ၊မြို့နယ်ဥပဒေရုံး	အဖွဲ့ဝင်
၁၄	ဒေါ်စန်းစန်းအေး	မြို့နယ်စာရင်းစစ်အရာရှိ၊ မြို့နယ်စာရင်းစစ်ရုံး	အဖွဲ့ဝင်
၁၅	ဦးအောင်ကျော်ဟိုး	အမှုဆောင်အရာရှိ၊မြို့နယ်စည်ပင်	အဖွဲ့ဝင်
၁၆	ဒေါ်တောင်ဂျာခေါန်	ဦးစီးအရာရှိ၊မြို့နယ်ကော်မရှင်ရုံး	အတွင်းရေးမှူး

(ခ) ဆန္ဒမဲပေးပိုင်ခွင့်ရှိသူ ဦးရေ

စဉ်	ရပ်ကွက်/ကျေးရွာအုပ်စု	မြို့နယ် လူဦးရေ	ကျား	မ	ပေါင်း
	ကွတ်ခိုင်မြို့နယ်				
၁	ရပ်ကွက်(၁)	၁၈၈၈၄၄	၈၃၇	၉၇၉	၁၈၁၆
၂	ရပ်ကွက်(၂)		၈၉၂	၁၀၅၅	၁၉၄၇
၃	ရပ်ကွက်(၃)		၁၆၈၈	၁၉၇၈	၃၆၆၆
၄	ရပ်ကွက်(၄)		၁၇၈၆	၁၇၇၈	၃၅၆၄
၅	ရပ်ကွက်(၅)		၁၂၅၅	၁၄၁၂	၂၆၆၇
၆	ရပ်ကွက်(၆)		၈၄၆	၉၇၈	၁၈၂၄
၇	ရပ်ကွက်(၇)		၅၄၃	၆၅၂	၁၁၉၅
၈	ရပ်ကွက်(၈)		၄၂၇	၄၃၇	၈၆၄
	ရပ်ကွက်ချုပ်		၈၂၇၄	၉၂၆၉	၁၇၅၄၃
၉	အင်မိန်းဟိုကျန်ကျေးရွာ		၁၀၆၁	၁၁၄၇	၂၂၀၈
၁၀	၃၈မိုင်မန်ပြိန်းကျေးရွာအုပ်စု		၁၃၈၁	၁၅၃၂	၂၉၁၃
၁၁	လွယ်ကန်(ကခ)ကျေးရွာအုပ်စု		၁၃၆	၁၈၄	၃၂၀
၁၂	ကောင်းလိမ်ကျေးရွာအုပ်စု		၃၂၄	၃၄၃	၆၆၇
၁၃	နားဝိုင်ကျေးရွာအုပ်စု		၃၅၀	၃၄၃	၆၉၃
၁၄	နားနွဲ့ကျေးရွာအုပ်စု		၃၅၀	၃၉၉	၇၄၉
၁၅	နမ့်ဟူးကျေးရွာအုပ်စု		၅၂၅	၅၄၁	၁၀၆၆
၁၆	မော်ဟန်ကျေးရွာအုပ်စု		၁၃၆၄	၁၄၅၈	၂၈၂၂
၁၇	ပန်ကူကျေးရွာအုပ်စု		၆၃၆	၆၈၈	၁၃၂၄
၁၈	ဟိုနောင်		၁၅၈၉	၁၇၂၀	၃၃၀၉
၁၉	ဟူဖျက်		၉၄၅	၉၇၄	၁၉၁၉
၂၀	မန်ဂျတ်		၅၈၈	၅၆၃	၁၁၅၁
၂၁	ကြိမ်းမွန်း		၃၀၈	၂၈၉	၅၉၇
၂၂	လွယ်ခန်		၇၀၇	၆၉၆	၁၄၀၃

စဉ်	ရပ်ကွက်/ကျေးရွာ အုပ်စု	မြို့နယ် လူဦးရေ	ကျား	မ	ပေါင်း
၂၃	ကောင်းခါး	၁၈၈၈၄၄	၁၀၇၀	၁၁၀၇	၂၁၇၇
၂၄	ကာလိုင်ကုန်းဆာ		၁၀၃၄	၁၀၉၈	၂၁၃၂
၂၅	ဖတ်ယိုင်းပြိန်းဟွယ်		၅၈၆	၆၀၄	၁၁၉၀
၂၆	နမ့်ဖလွန်း		၃၃၁	၃၅၀	၆၈၁
၂၇	ကောင်းခါးမန်ပြိန်း		၄၃၀	၄၂၂	၈၅၂
၂၈	မုန်းယ		၈၉၅	၉၀၅	၁၈၀၀
၂၉	မုန်းယပန်ဆပ်ကျေးရွာအုပ်စု		၆၅၄	၇၄၆	၁၄၀၀
၃၀	နမ့်ဖတ်ကာကျေးရွာအုပ်စု		၂၆၄၂	၂၆၅၅	၅၂၉၇
၃၁	ပန်ဂျရောပုံကျေးရွာအုပ်စု		၅၄၉	၅၉၁	၁၁၄၀
၃၂	လွယ်ကန်(နဖက)ကျေးရွာအုပ်စု		၉၄	၁၂၈	၂၂၂
၃၃	ဟိုမောဟိုပုံကျေးရွာအုပ်စု		၃၁၆	၂၉၇	၆၁၃
၃၄	ပန်ကိုင်ကျေးရွာအုပ်စု		၃၉၇	၄၃၃	၈၃၀
၃၅	နိမ့်လွန်ခိုမုန်းကျေးရွာအုပ်စု		၇၁၂	၇၄၂	၁၄၅၄
၃၆	ဟိုမောမန်နိမ်းကျေးရွာ		၁၀၁၅	၁၀၅၅	၂၀၇၀
၃၇	ဟိုမောလော့ခွမ်ကျေးရွာအုပ်စု		၅၃၃	၅၄၅	၁၀၇၈
၃၈	အူရာဘွမ်ကောင်းလိမ်ကျေးရွာအုပ်စု		၁၇၄	၁၈၃	၃၅၇
၃၉	အူရာဘွမ်မန်ပြိန်းကျေးရွာအုပ်စု		၂၅၉	၂၈၆	၅၄၅
၄၀	နမ့်ငွန်ကျေးရွာအုပ်စု		၆၅၇	၇၃၇	၁၃၉၄
၄၁	ဒိန်ဂရီကျေးရွာအုပ်စု		၁၉၁	၂၀၀	၃၉၁
၄၂	ပန်ကိုင်ပန်လော့ကျေးရွာအုပ်စု		၇၇၅	၇၉၉	၁၅၇၄
၄၃	မန်နိမ်းအွန်ကျေးရွာအုပ်စု		၈၇၀	၉၅၅	၁၈၂၅
၄၄	ဟိုကျန်ကျေးရွာအုပ်စု		၆၉	၅၈	၁၂၇
၄၅	မန်ပူးကျေးရွာအုပ်စု		၂၉၈	၂၈၆	၅၈၄
၄၆	ပိန်းပွန်းကျေးရွာအုပ်စု		၁၀၄	၉၉	၂၀၃
၄၇	မိုင်းယုကျေးရွာအုပ်စု		၉၀၀	၉၅၀	၁၈၅၀

စဉ်	ရပ်ကွက်/ကျေးရွာ အုပ်စု	မြို့နယ် လူဦးရေ	ကျား	မ	ပေါင်း
၄၈	နောင်ကန်ကျေးရွာအုပ်စု	၁၈၈၈၄၄	၄၄၉	၃၇၅	၈၂၄
၄၉	မိုးစီးကျေးရွာအုပ်စု		၁၈၁၁	၂၀၂၉	၃၈၄၀
၅၀	ရှောက်ဟော်ကျေးရွာအုပ်စု		၁၃၈၃	၁၃၉၂	၂၇၇၅
၅၁	လုံထန်ကျေးရွာအုပ်စု		၄၈၇	၄၉၀	၉၇၇
၅၂	ဘန်ကော်ကျေးရွာအုပ်စု		၄၆၀	၄၁၆	၈၇၆
၅၃	မန်ဂျယ်ကျေးရွာအုပ်စု		၉၂၀	၈၇၆	၁၇၉၆
၅၄	နောင်လုံကျေးရွာအုပ်စု		၂၉၄	၃၀၄	၅၉၈
၅၅	တက္ကနိုင်ကျေးရွာအုပ်စု		၆၁၃	၆၄၂	၁၂၅၅
၅၆	မုန်းထမ်ကျေးရွာအုပ်စု		၃၉၆	၃၈၄	၇၈၀
၅၇	မိုးပေါကျေးရွာအုပ်စု		၆၂၅	၆၀၃	၁၂၂၈
၅၈	မန်ဝိန်းကျေးရွာအုပ်စု		၇၀၅	၇၀၇	၁၄၁၂
၅၉	နမ့်တောင်းကျေးရွာအုပ်စု		၉၄၄	၉၅၈	၁၉၀၂
၆၀	ခိုပျဉ်ကျေးရွာအုပ်စု		၆၁၅	၆၄၃	၁၂၅၈
၆၁	ဒေါင်နောကျေးရွာအုပ်စု		၃၉၀	၃၇၁	၇၆၁
၆၂	နမ့်ဖရုံကျေးရွာအုပ်စု		၂၀၂	၂၀၂	၄၀၄
၆၃	ကျိန်းဟုန်ပြိန်းခမ်းကျေးရွာအုပ်စု		၆၂၆	၆၄၁	၁၂၆၇
၆၄	မန်ပြိန်းကျေးရွာအုပ်စု		၄၁၈	၄၁၃	၈၃၁
၆၅	မန်လောင်းကျေးရွာအုပ်စု		၂၃၉	၂၂၀	၄၅၉
၆၆	ဗန်းနွဲ့ကျေးရွာအုပ်စု		၂၈၆	၂၅၇	၅၄၃
၆၇	ယုံးမောကျေးရွာအုပ်စု		၆၄၅	၅၇၅	၁၂၂၀
၆၈	လုံဝိုင်နမ့်ရိန်းကျေးရွာအုပ်စု		၃၅၀	၃၈၀	၇၃၀
၆၉	မန်ကန်ကျေးရွာအုပ်စု		၁၉၄	၂၂၂	၄၁၆
၇၀	မိုးဟွမ်ကျေးရွာအုပ်စု		၁၀၁၈	၉၆၁	၁၉၇၉
၇၁	နမ့်မောကျေးရွာအုပ်စု		၇၃၆	၇၄၅	၁၄၈၁
၇၂	မန်တပ်ကျေးရွာအုပ်စု		၇၄၂	၇၄၇	၁၄၈၉

စဉ်	ရပ်ကွက်/ကျေးရွာ အုပ်စု	မြို့နယ် လူဦးရေ	ကျား	မ	ပေါင်း
၇၃	ဟိုပုံကျေးရွာအုပ်စု	၁၈၈၈၄၄	၂၀၅	၂၁၂	၄၁၇
၇၄	နမ့်ကန်လုံကျေးရွာအုပ်စု		၃၄၉	၃၃၆	၆၈၅
၇၅	ဟိုအက်ကျေးရွာအုပ်စု		၆၀၄	၅၉၈	၁၂၀၂
၇၆	ဘန်လုံကျေးရွာအုပ်စု		၃၇၇	၃၇၀	၇၄၇
ကျေးရွာအုပ်စုပေါင်း			၄၂၉၀၂	၄၄၁၇၇	၈၇၀၇၉
တာဝန်ခံမြို့					
၁	အမှတ်(၁)ရပ်ကွက်		၁၅၅	၁၆၀	၃၁၅
၂	အမှတ်(၂)ရပ်ကွက်		၃၈၅	၄၆၄	၈၄၉
၃	အမှတ်(၃)ရပ်ကွက်		၃၁၂	၃၃၀	၆၄၂
၄	အမှတ်(၄)ရပ်ကွက်		၆၇၅	၆၉၃	၁၃၆၈
၅	အမှတ်(၅)ရပ်ကွက်		၇၈၆	၈၄၈	၁၆၃၄
၆	အမှတ်(၆)ရပ်ကွက်		၉၆၉	၁၀၈၀	၂၀၄၉
၇	အမှတ်(၇)ရပ်ကွက်		၁၀၃၆	၁၀၉၈	၂၁၃၄
၈	အမှတ်(၈)ရပ်ကွက်		၈၉၂	၉၉၉	၁၈၉၁
မြို့ချုပ်			၅၂၁၀	၅၆၇၂	၁၀၈၈၂
မြို့နယ်ချုပ်		၁၈၈၈၄၄	၅၆၃၈၆	၅၉၁၁၈	၁၁၅၅၀၄

(ဂ) နိုင်ငံရေးပါတီများ

စဉ်	ပါတီ	ဥက္ကဋ္ဌ	အတွင်း ရေးမှူး	အမှု ဆောင် ဦးရေ	ပါတီဝင် ဦးရေ
၁	ပြည်ခိုင်ဖြိုး	ဦးနော်အောင်	ဦးအောင်ကျော်မိုး	၁၅	၁၉၇၂၀
၂	တိုင်းရင်းသား စည်းလုံးညီညွတ်ရေး	ဦးအယ်လ်ခွန်ဆိုင်	ဦးလဆန်ဘရန်အောင်	၁၁	၃၀၀
၃	တအာင်း(ပလောင်) အမျိုးသား	ဦးအောင်ကျော်	ဦးမျိုးအောင်	၂၇	၃၈၅၁
၄	ရှမ်းတိုင်းရင်းသား ဒီမိုကရက်တစ်	ဦးအိုက်ပူး	ဦးစိုင်းဝင်းညွန့်	၁၈	၅၂၀၀
၅	အမျိုးသား ဒီမိုကရေစီအဖွဲ့ချုပ်	ဦးဇော်တန်(ခ) ကိုတူး	ဦးမာနော်	၂၂	-
၆	ရှမ်းတိုင်းရင်းသားများ ဒီမိုကရေစီအဖွဲ့ချုပ်	ဦးစိုင်းထွန်းဝါ	ဒေါ်နန်းခမ်းကြာ	၁၀	-

(ဃ) ရွေးချယ်ခံရသော လွှတ်တော်ကိုယ်စားလှယ်များ

စဉ်	လွှတ်တော် ကိုယ်စားလှယ် အမည်	ပါတီ/တသီးပုဂ္ဂလ အမည်	လွှတ်တော်အမည်
၁	ဦးတီခွန်မြတ်	ပြည်ခိုင်ဖြိုး	ဥက္ကဋ္ဌပြည်သူ့လွှတ်တော်
၂	ဦးညီစိန်	တအာင်း(ပလောင်) အမျိုးသားပါတီ	အမျိုးသားလွှတ်တော်
၃	ဦးအိုက်မွန်း	တအာင်း(ပလောင်) အမျိုးသားပါတီ	ပြည်နယ်လွှတ်တော်မဲဆန္ဒနယ် အမှတ်(၁)
၄	ဦးဝမ်ကွယ်တာ(ခ) ဦးမြင့်လွင်	ပြည်ခိုင်ဖြိုး	ပြည်နယ်လွှတ်တော်မဲဆန္ဒနယ် အမှတ်(၂)

အခန်း(၆)

စီးပွားရေးဆိုင်ရာအချက်အလက်များ

စီးပွားရေးဆိုင်ရာခြုံငုံသုံးသပ်ချက်

၂၁။ ကွတ်ခိုင်မြို့နယ်သည်ရှမ်းပြည်နယ်(မြောက်ပိုင်း)၊ မူဆယ်ခရိုင်အတွင်းတွင်တည်ရှိပြီးစီးပွားရေးအရဖွံ့ဖြိုးတိုးတက်မှုနှေးကွေးသော မြို့နယ်တစ်ခုဖြစ်ပါသည်။ မြို့နယ်အတွင်းရှိဒေသခံ ပြည်သူလူထုသည်စိုက်ပျိုးရေး၊ မွေးမြူရေးလုပ်ငန်းများကိုသာ အဓိကလုပ်ကိုင်ဆောင်ရွက်ကြပါသည်။ ထို့အပြင်တောင်ယာလုပ်ငန်းများကိုလည်း စီးပွားဖြစ်လုပ်ကိုင်ကြပါသည်။ ကွတ်ခိုင်မြို့နယ်သည် မန္တလေး - မူဆယ်သွား ကားလမ်းမကြီးပေါ်တွင် တည်ရှိ၍ လမ်းပန်းဆက်သွယ်ရေးကောင်းမွန်သော မြို့နယ်ဖြစ်ပါသည်။ မြို့နယ်၏အဓိကထွက်ကုန်မှာ ဆန်စပါး၊ပြောင်းကြံ၊ ချဉ်ဇော်ကား၊လက်ဖက်၊ မြေပဲ၊ နှမ်း၊ ကြက်သွန်နီ၊အာလူး၊လိမ္မော်၊လိုင်ချီးဖြစ်ပြီးမြို့နယ်အတွင်းသာရောင်းချလျှက်ရှိပါသည်။

မြေအသုံးချမှု

၂၂။ ကွတ်ခိုင်မြို့နယ်၏ မြေအမျိုးအစားအလိုက် အသုံးချထားသည့် ဧကအား အောက်ပါအတိုင်း ဖော်ပြအပ်ပါသည်-

စဉ်	မြေအမျိုးအစား	ဧရိယာ(ဧက)
၁	အသားတင်စိုက်ပျိုးမြေဧရိယာပေါင်း	၉၇၃၅၆
	(က) လယ်မြေဧရိယာ	၁၇၁၉၁
	(ခ) ယာမြေ	၄၀၆၂၁
	(ဂ) ကိုင်း/ကျွန်းမြေ	၂၄၅
	(ဃ) ဥယျာဉ်မြေ	၃၂၄၈၀
	(င) တောင်ယာ	၆၈၁၉
၂	လှုပ်ထားမြေဧရိယာပေါင်း	၂၁၆၅၀
	(က) လယ်မြေဧရိယာ	၆၁
	(ခ) ယာမြေ	၂၁၅၈၉
	(ဂ) ကိုင်း/ကျွန်းမြေ	-
	(ဃ) ဥယျာဉ်မြေ	-
	(င) ခန့်	-
၃	စားကျက်မြေ	-
၄	စက်မှုလုပ်ငန်းသုံးမြေ	-

စဉ်	မြေအမျိုးအစား	ဧရိယာ(ဧက)
-----	---------------	-------------

၅	မြို့မြေ	၂၀၆၈
၆	ရွာမြေ	၂၇၇၁
၇	အခြားမြေ	-
၈	ကြီးဝိုင်း/ကြီးပြင်ကာကွယ်တောဧရိယာ	၂၁၆၂၅
၉	တောရိုင်း	၄၅၁၂၀၆
၁၀	မြေရိုင်း	၉၄၀၂၄
၁၁	စိုက်ပျိုးခြင်းမပြုနိုင်သောဧရိယာ	၅၇၀၆၉၅
စုစုပေါင်း		၁၂၆၁၃၉၅

ဆည်မြောင်းတာဝန်များနှင့် ဆည်ရေသောက်ဧရိယာ

၂၃။ ကွတ်ခိုင်မြို့နယ်ရှိဆည်မြောင်းတာဝန်များနှင့်ဆည်ရေသောက် ဧရိယာမှာအောက်ပါအတိုင်း ဖော်ပြအပ်ပါသည်-

(က) ကိုယ့်အားကိုယ်ကိုးဆည်များ

စဉ်	ဆည်အမည်	ဆည် အမျိုးအစား	ရေဝင်ဆုံမှု (ကုဗပေ)	အကျိုး ပြုဧက
၁	ခိုလုံဆည်	လက်ရိုက်ဆည်	-	၁၁
၂	မော်ဟန်ဆည်	လက်ရိုက်ဆည်	-	၂၀
၃	နောင်ဗျက်ဆည်	လက်ရိုက်ဆည်	-	၅၀
၄	နောင်ချိုဆည်	လက်ရိုက်ဆည်	-	၇၀
၅	ဟိုဖျက်ဆည်	လက်ရိုက်ဆည်	-	၅၄
၆	ဟန်ကိုင်ဆည်	လက်ရိုက်ဆည်	-	၄၂
မြို့နယ်ချုပ်		-	-	၂၄၇

(ခ) မြစ်ရေတင်စီမံကိန်းများ

စဉ်	မြို့နယ်/ မြို့	စီမံကိန်း အမည်	တည် နေရာ	အကျိုးပြု ဧက	မှတ် ချက်
၁	ကွတ်ခိုင်	-	-	-	
၂	တာမိုးညဲ	-	-	-	
မြို့နယ်ချုပ်		-	-	-	

-၄၁-

(ဂ) တာဝန်များ/ရေထိန်းတံခါးများ

စဉ်	မြို့နယ်/ မြို့	တာဝန် / ရေထိန်းတံခါး			ကာကွယ်သည့် မြစ်/ချောင်း	အကျိုး ပြုဧက
		အမည်	အမျိုး အစား	အရှည် (ပေ)		

၁	ကွတ်ခိုင်	-	-	-	-	-
၂	တာမိုးညွှတ်	-	-	-	-	-
မြို့နယ်ချုပ်		-	-	-	-	-

စိုက်ပျိုးရေးလုပ်ငန်း

၂၄။ ကွတ်ခိုင်မြို့နယ်၏ စိုက်ပျိုးရေးလုပ်ငန်းဆောင်ရွက်နိုင်မှုအခြေအနေမှာ အောက်ပါအတိုင်း ဖြစ်ပါသည်-

(က) အဓိကသီးနှံ(၁၀)မျိုးစိုက်ပျိုးထုတ်လုပ်မှု

စဉ်	သီးနှံအမည်	၂၀၁၈-၂၀၁၉		၂၀၁၈-၂၀၁၉ ခုနှစ်			
				စိုက်	ရိတ်	နှုန်း	အထွက် (တင်း)
၁	စပါးပေါင်း	ဧက		-	-	-	-
		မိုး	၃၇၅၈၅	၃၇၅၈၅	၃၇၅၀၀	၉၅.၈၆	၃၅၉၄၈၃၃
၂	မြေပဲ	မိုး	၁၅၀၈	၁၅၀၈	၁၅၀၈	၄၇.၅၆	၇၁၇၂၂
		ဆောင်း	၅၅၅	၅၅၅	၅၅၅	၆၈.၈၆	၃၈၂၁၈
၃	နှမ်း	မိုး	၁၆၅	၁၆၅	၁၆၅	၁၂.၈၁	၂၁၁၄
		ဆောင်း	-	-	-	-	-
၄	နေကြာ	-	-	-	-	-	-
၅	မတ်ပဲ	-	-	-	-	-	-
၆	ပဲတီစိမ်း	မိုး	-	-	-	-	-
		ဆောင်း	-	-	-	-	-
၇	ပဲစင်းငုံ	-	-	-	-	-	
၈	ဝါ	-	-	-	-	-	
၉	ကြံ	-	၃၃၆၂	၃၃၆၂	၃၃၆၂	၂၇.၁၁	၉၁၁၆၀
၁၀	အစေ့ထုတ်ပြောင်း	မိုး	၁၉၂၂၄	၁၉၂၂၄	၁၉၂၂၄	၇၆.၅၅	၁၄၇၁၅၄၉

-၄၂-

(ခ) နှစ်ရှည်သီးနှံစိုက်ပျိုးမှုအခြေအနေ

စဉ်	သီးနှံအမည်	စိုက် (ဧက)	ရိတ် (ဧက)	အထွက်နှုန်း (ပိဿာ)	အထွက်ပေါင်း (ပိဿာ)
၁	သစ်ဆိမ့်	၉၉	-	-	-
၂	ရာဘာ	၂၈	-	-	-
၃	ငရုတ်ကောင်း	၁၀	-	-	-

၄	ကော်ဖီ	၁၇၃	၁၇၃	၁၀၇.၇၃	၁၈၆၃၈
၅	လက်ဖက်	၃၄၈၅	၃၂၀၃	၂၆၈.၉၀	၈၆၁၃၀၂
၆	လိမ္မော်	၅၉၄	-	-	-
၇	သစ်သီးပင်	၂၄၃၄	၁၉၃၈	-	-
မြို့နယ်ချုပ်		၆၈၂၃	၅၃၁၄	၃၇၆.၆၃	၈၇၉၉၄၀

(ဂ) အခြားဈေးကွက်ဝင်သီးနှံများစိုက်ပျိုးထုတ်လုပ်မှု

စဉ်	သီးနှံအမည်	စိုက်(ဧက)	ရိတ်(ဧက)	အထွက်နှုန်း	အထွက်ပေါင်း
၁	ကြက်သွန်နီ	၇၁	၇၁	၁၀၇၈.၈၂	၇၆၅၉၆
၂	အာလူး	၁၇၅၄	၁၇၅၄	၂၃၈၅.၆၇	၄၁၈၄၄၆၀
၃	ကြက်သွန်ဖြူ	၅၃၄	၅၃၄	၁၃၁၇.၃၆	၇၀၃၄၆၈
၄	ဂျုံ	၅၃၇	၅၃၇	၄၅.၇၈	၂၄၅၈၂
၅	ပန်းဂျုံ	၂၈၉၀	၂၈၉၀	၁၃.၆၅	၃၉၈၃၅
၆	မုံညင်းစေ့	၁၉၀	၁၉၀	၁၀.၈၁	၂၀၅၄
၇	ပန်းနှမ်း	၂၃၅၅	၂၃၅၅	၁၂.၃၇	၂၉၁၁၉
၈	ဆီမုံလာ	၁၅၀	၁၅၀	၉.၇၉	၁၄၆၈
၉	ပဲပုပ်	၅၀၉၅	၅၀၉၅	၁၉.၆၃	၉၉၉၉၂
၁၀	စားတော်ပဲ	၂၃၄၆	၂၃၄၆	၂၁.၂၅	၄၉၈၄၇
၁၁	အခြားပဲ	၂၂၅၅	၂၂၅၅	၈.၉၁	၂၀၀၉၆
၁၂	ငရုတ်	၃၉၃	၃၉၃	၄၈၀.၉၅	၁၈၉၀၁၄
၁၃	နနွင်းတတ်	၂၀	-	-	-
၁၄	ဂျင်းစိမ်း	၂၅၂	-	-	-
၁၅	ငရုတ်ကောင်း	၁၀	-	-	-
၁၆	ကော်ဖီ	၁၇၃	၁၇၃	-	-
၁၇	လက်ဖက်	၃၄၈၅	၃၂၀၃	၂၆၈.၉၀	၈၆၁၃၀၂

(ဃ) လယ်ယာသုံးစက်ကိရိယာသုံးစွဲမှုအခြေအနေ

စဉ်	အစိုးရ	ပုဂ္ဂလိက
-----	--------	----------

	လယ်ထွန်စက်	လက်တွန်းထွန်စက်	မျိုးစေ့ချစက်	Combine Harvester	ရိတ်သိမ်းစက်	ချွေလှေ့စက်	ရေစုပ်စက်	လယ်ထွန်စက်	လက်တွန်းထွန်စက်	မျိုးစေ့ချစက်	Combine Harvester	ရိတ်သိမ်းစက်	ချွေလှေ့စက်	ရေစုပ်စက်
၁	-	၂၃	၁	-	-	-	-	၂	၁၅၀	-	-	-	၁	၃၀

(င) လယ်ယာသုံးထယ်ထွန်နှင့်ကျွဲနွားကောင်ရေ

စဉ်	ထယ်အရေအတွက်	ထွန်အရေအတွက်	ကျွဲကောင်ရေ	နွားကောင်ရေ
၁	၂၃၅၇၈	၆	၂၅၉၁၀	၃၀၀၃၄

(စ) ဒေသတွင်း ဆန်ဖူလုံမှုရာခိုင်နှုန်း

စဉ်	အကြောင်းအရာ	ရေတွက်ပုံ	၂၀၁၇-၂၀၁၈ အမှန်	၂၀၁၈-၂၀၁၉ အမှန်
၁	လူဦးရေ	ဦး	၁၈၈၁၆၆	၁၈၈၈၄၄
၂	လူတစ်ဦးတစ်နှစ်စားသုံးမှု	-	-	-
	- ကျေးလက်နေ	တင်း	၂၁၇၀၉၉၅	၁၄၄၆၇၃
	- မြို့နေ	တင်း	၅၂၁၁၉၆	၄၃၇၆၇
၃	ဝမ်းစာလိုအပ်ချက်	တင်း	၂၆၉၂၁၉၁	၂၆၉၄၉၉၉
၄	စပါးစိုက်ဧကပေါင်း	ဧက	၃၇၂၃၄	၃၇၅၀၀
	- အထွက်နှုန်း	တင်း	၁၀၀.၀၅	၉၅.၈၆
	- အထွက်တင်း	တင်း	၃၇၂၅၆၂	၃၅၉၄၈၃၃
၅	လာမည့်နှစ်စပါးစိုက်ဧက	ဧက	၃၇၂၃၄	၃၇၅၀၀

စဉ်	အကြောင်းအရာ	ရေတွက်ပုံ	၂၀၁၇-၂၀၁၈ အမှန်	၂၀၁၈-၂၀၁၉ အမှန်
-----	-------------	-----------	-----------------	-----------------

စဉ်	အကြောင်းအရာ	ရေတွက်ပုံ	၂၀၁၇-၂၀၁၈ အမှန်	၂၀၁၈-၂၀၁၉ အမှန်
၆	ချန်လှပ်ရမည့်တင်း	တင်း	၇၄၄၆၈	၇၅၀၀၀
၇	အသုံးပြုတင်း	တင်း	၁၈၆၁၇၀	၂၇၈၂၅၂၇
၈	ပိုလျှံမှု	တင်း	(+)၈၄၇၀၂၄	(+)၇၁၂၃၃၄
၉	ဝမ်းစာကျန်ရှိမှု	တင်း	-	-
၁၀	ဖူလုံမှု	%	၁၂၉.၄၃%	၁၂၄.၇၁%

(ဆ) ဒေသတွင်းဆီဖူလုံမှုရာခိုင်နှုန်း

စဉ်	အကြောင်းအရာ	ရေတွက်ပုံ	၂၀၁၇-၂၀၁၈ အမှန်	၂၀၁၈-၂၀၁၉ အမှန်
၁	လူဦးရေ	ဦး	၁၈၈၁၆၆	၁၈၈၈၄၄
၂	လူတစ်ဦးတစ်နှစ်စားသုံးမှု	ပိဿာ	၆	၆
၃	ဝမ်းစာလိုအပ်ချက်	တန်	၁၈၂၄	၁၈၄၆
၄	ဆီထွက်ရှိမှု	တင်း	၁၅၆၀၀၀.၀၀	၁၅၆၅၀၀
၅	အလေအလွင့်နှင့် အခြား	တင်း	၁၇၀၀၀.၀၀	၁၇၅၀၀.၀၀
၆	ချန်လှပ်ရမည့်တင်း	ဧက	၁၅၄၀၀.၀၀	၁၆၀၅၀.၀၀
၇	အသုံးပြုမှု	မက်/တန်	၆၈၂.၀၀	၆၉၀.၀၀
၈	လိုအပ်မှု	မက်/တန်	(-)၁၁၃၅.၉၀	(-)၁၀၀၂.၅၀
၉	ဖူလုံမှု	ရာခိုင်နှုန်း	၄၁.၈၀	၄၂.၀၆

မွေးမြူရေးလုပ်ငန်းများ

၂၅။ ကွတ်ခိုင်မြို့နယ်၏ မွေးမြူရေးလုပ်ငန်းဆောင်ရွက်နိုင်မှု အခြေအနေမှာ အောက်ပါအတိုင်း ဖြစ်ပါသည်-

(က) မွေးမြူရေးဇုန်များ

စဉ်	ဇုန်အမည်	ကျွဲ	နွား	ဝက်	သိုး/ဆိတ်	ကြက်	ဘဲ	ငုံး
၁	-	-	-	-	-	-	-	-
မြို့နယ်ချုပ်		-	-	-	-	-	-	-

(ခ) မြို့နယ်မွေးမြူရေး(ကောင်ရေ)

စဉ်	မြို့နယ်/ မြို့	ခုနှစ်	ကျွဲ	နွား	ဝက်	သိုး/ ဆိတ်	ကြက်	ဘဲ	ငုံး
၁	ကွတ်ခိုင်	၂၀၁၈- ၂၀၁၉	၂၆၀၈၁	၄၇၂၄၇	၅၆၁၁၆	၈၁၉၅	၁၄၀၈၉၅	၁၄၈	-
၂	တာမိုးညဲ	။	၁၂၂၀	၁၀၂၀	၁၃၀၀	၆၀	၂၄၅၀	-	-
မြို့နယ်ချုပ်			၂၇၃၀၁	၄၈၂၆၇	၅၇၄၁၆	၈၂၅၅	၁၄၃၃၄၅	၁၄၈	

(ဂ) မြို့နယ်အသားထုတ်လုပ်မှု (ပိဿာ)

စဉ်	မြို့နယ်/ မြို့	ဇုန် အမည်	ကျွဲ	နွား	ဝက်	သိုး/ ဆိတ်	ကြက်	ဘဲ	ငုံး
ကွတ်ခိုင်မြို့နယ်									
၁	မြို့မ	-	-	၃၆၀၀၀	၉၄၀၈၀	-	-	-	-
၂	နမ့်ဖတ်ကာ	-	-	၉၆၀၀	၄၃၂၀	-	-	-	-
၃	ကာလိုင်	-	-	၉၆၀	၇၂၀	-	-	-	-
၄	(၃၈)မိုင်မန်ပြိန်း	-	-	၂၈၈၀	၂၈၈၀	-	-	-	-
၅	မော်ဟန်	-	-	၉၆၀	၇၂၀	-	-	-	-

စဉ်	မြို့နယ်/ မြို့	ဇုန် အမည်	ကျွဲ	နွား	ဝက်	သိုး/ ဆိတ်	ကြက်	ဘဲ	ငှက်
၆	မိုင်းယု	-	-	၂၈၈၀	၃၆၀၀	-	-	-	-
၇	မုန်းဟောင်	-	-	၉၆၀	၃၆၀၀	-	-	-	-
၈	ပန်ဖိတ်	-	-	၉၆၀	၇၂၀	-	-	-	-
၉	နောင်ဆိုင်	-	-	၉၆၀	၇၂၀	-	-	-	-
၁၀	ခိုမုန်း	-	-	-	၇၂၀	-	-	-	-
၁၁	နမ့်ဆုံ	-	-	၉၆၀	-	-	-	-	-
၁၂	မန်လွယ်	-	-	၉၆၀	-	-	-	-	-
၁၃	တာမိုးညဲမြို့မ	-	-	၁၀၈၀၀	၁၂၉၀၀	-	၅၄၀၀	-	-
မြို့နယ်ချုပ်				၆၈၈၈၀	၁၂၄၉၈၀	-	၅၄၀၀	-	-

(ဃ) မြို့နယ်ကြက်/ဘဲ/ငှက်ဥထုတ်လုပ်မှု (လုံး)

စဉ်	မြို့နယ်/မြို့	ခုနှစ်	ကြက်ဥ	ဘဲဥ	ငှက်ဥ
ကွတ်ခိုင်မြို့နယ်					
၁	ရပ်ကွက်(၁)	၂၀၁၇-၂၀၁၈	၆၅၀၀	-	-
၂	မော်ဟန်ကျေးရွာ	။	၃၀၀၀	-	-
၃	နမ့်ဖတ်ကာကျေးရွာအုပ်စု	။	၄၃၀၀	-	-
၄	၃၈မိုင်မန်ပြိန်းကျေးရွာအုပ်စု	။	-	၃၀၀	-
	ပေါင်း	။	၁၃၈၀၀	၃၀၀	-
တာမိုးညဲမြို့					
၁	ရပ်ကွက်(၆)	၂၀၁၇-၂၀၁၈	၁၃၅၀၀	-	-
မြို့နယ်ချုပ်			၂၇၃၀၀	၃၀၀	-

(င) နို့ထွက်ပစ္စည်းထုတ်လုပ်မှု

စဉ်	မြို့နယ်/မြို့	ခုနှစ်	နို့စားနွား (ကောင်ရေ)	နို့ထွက် (ပိဿာ)
ကွတ်ခိုင်မြို့နယ်				
၁	ရပ်ကွက်(၈)	၂၀၁၇-၂၀၁၈	၉၅	၃၂၄၀
၂	မော်ဟန်ကျေးရွာအုပ်စု	။	၁၀	၃၆၀
	ပေါင်း	။	၁၀၅	၃၆၀၀
၁	တာမိုးညဲမြို့	၂၀၁၇-၂၀၁၈	-	-
မြို့နယ်ချုပ်			၁၀၅	၃၆၀၀

(စ) မြို့နယ်ငါး/ပုစွန် မွေးမြူမှုအခြေအနေ

စဉ်	မြို့နယ် /မြို့	ခုနှစ်	ငါး			ပုစွန်		
			အရေ အတွက် (ကန်)	ဧက	ထုတ် လုပ်မှု ပိဿာ	အရေ အတွက် (ကန်)	ဧက	ထုတ် လုပ်မှု ပိဿာ
၁	ကွတ်ခိုင်	၂၀၁၈-၂၀၁၉	-	-	-	-	-	-
၂	တာမိုးညဲ	။						
မြို့နယ်ချုပ်			-	-	-	-	-	-

(ဆ) ရေချို၊ရေငန်ငါးဖမ်းလုပ်ငန်းမှအသားထုတ်မှု(တန်)

စဉ်	ခုနှစ်	ငါး			ပုစွန်		
		လေလံ အရေ အတွက်	လုပ်ငန်း အရေအတွက်	ထုတ်လုပ် မှု (တန်)	လေလံအရေ အတွက်	လုပ်ငန်း အရေအတွက်	ထုတ်လုပ် မှု (တန်)
၁	၂၀၁၈-၂၀၁၉	-	-	မရှိပါ	-	-	-
မြို့နယ်ချုပ်		-	-	-	-	-	-

၂၆။ ကွတ်ခိုင်မြို့နယ်၏ စက်မှုလက်မှုလုပ်ငန်း ဆောင်ရွက်နိုင်မှုအခြေအနေမှာ အောက်ပါအတိုင်း ဖြစ်ပါသည်-

(က) စက်မှုဇုန်များ

စဉ်	စက်မှုဇုန်အမည်	စက်ရုံအမည်	ထုတ်လုပ်သည့် ပစ္စည်းများ
၁	-	မရှိပါ	-
မြို့နယ်ချုပ်		-	-

(ခ) မြို့နယ်ရှိစက်ရုံများ

စဉ်	မြို့နယ်/မြို့	စက်ရုံအမည်	အမျိုးအစား	နိုင်ငံပိုင်	ပုဂ္ဂလိကပိုင်	လုပ်သားအင်အား
ကွတ်ခိုင်မြို့နယ်						
၁	နမ့်ဖတ်ကာ	မြနင်းဆီ	လက်ဖက်ခြောက်	-	၁	၁၅
၂	ခိုမုန်း	ရွှေစပါး	သတ္တုသန့်စင်	-	၁	၁၅
တာမိုးညဲမြို့						
၁	ရပ်ကွက်(၅)	ဝူးလုံ	လက်ဖက်ခြောက်	-	၁	၁၂
မြို့နယ်ချုပ်				-	၃	၆၂

(ဂ) မြို့နယ်ရှိအလုပ်ရုံများ

စဉ်	မြို့နယ်/မြို့	အလုပ်ရုံအမည်	အမျိုးအစား	နိုင်ငံပိုင်	ပုဂ္ဂလိကပိုင်	လုပ်သားအင်အား
၁	ကွတ်ခိုင်	-	-	-	-	-
တာမိုးညဲ						
၁	ရပ်ကွက်(၅)	ဆန်းလင်းထိုက်	ဂျင်မား	-	ပုဂ္ဂလိက	၅
၂	ရပ်ကွက်(၇)	ရွှေဖီအောင်ရင်	ဂျင်မား	-	ပုဂ္ဂလိက	၁၅
၃	ရပ်ကွက်(၆)	နှင်းတောင်တန်း	ဂျင်မား	-	ပုဂ္ဂလိက	၁၂
၄	ရပ်ကွက်(၇)	တောက်ကြည်	ဂျင်မား	-	ပုဂ္ဂလိက	၁၅
မြို့နယ်ချုပ်				-	-	၄၇

(ဃ) အိမ်တွင်းစက်မှုလက်မှုလုပ်ငန်းများ

စဉ်	မြို့နယ်/ မြို့	စက်မှုလက်မှုလုပ်ငန်း အမျိုးအစား	အရေ အတွက်	လုပ်သား အင်အား
၁	ကွတ်ခိုင်	ချဉ်ဇော်ကားသီးဖျော်ရည်/ယိုလုပ်ငန်း	၅	၁၂
၂	။	လက်ဖက်အခါးခြောက်လုပ်ငန်း	၄	၃၇
၃	။	စက်ချုပ်လုပ်ငန်း	၁၅	၃၀
၄	။	ပန်းတိမ်လုပ်ငန်း	၂	၂
၅	။	ပန်းဘဲ	၁	၃
၆	။	မုန့်လုပ်ငန်း	၄	၁၂
၁	တာမိုးညဲ	ဇုန်းပေါင်းခေါက်ဆွဲလုပ်ငန်း	၁	၄
၂	။	ကြားထင်မုန့်လုပ်ငန်း	၁	၃
၃	။	စက်ချုပ်လုပ်ငန်း	၂	၄
၄	။	ပန်းဘဲ	၁	၃
၅	။	မုန့်လုပ်ငန်း	၂	၅
မြို့နယ်ချုပ်			၃၈	၁၁၅

သစ်တောလုပ်ငန်းဆောင်ရွက်မှုအခြေအနေ

၂၇။ ကွတ်ခိုင်မြို့နယ်၏ သစ်တောလုပ်ငန်းနှင့်ပတ်သက်သော အချက်အလက်များမှာ အောက်ပါ အတိုင်းဖြစ်ပါသည်-

(က) သစ်တောများ

စဉ်	အကြောင်းအရာ	ဧရိယာ (ဧက)	ပေါက်သည့်အပင်များ
၁	ကြိုးဝိုင်း	၁၁၀၆၂	ချယ်ရီရိုင်း၊ညှို့၊ထင်းရှူး၊သစ်ယား၊သစ်အယ်၊ဂုံး၊မိုက်ပေါင်း၊တောင်တမာ၊မက်ခေါက်၊ဂီးဖြူ
၂	ကြိုးပြင်ကာကွယ်တော	၁၀၅၆၄	
မြို့နယ်ချုပ်		၂၁၆၂၆	

(ခ) စီးပွားဖြစ်သစ်တောစိုက်ခင်း

စဉ်	စိုက်ပျိုးသူ	ပုဂ္ဂလိကပိုင် (ဧက)	နိုင်ငံပိုင် (ဧက)	တည် နေရာ	အပင် အမျိုးအစား	အရေ အတွက်
၁	သစ်တော ဦးစီး	-	၅၀ ဧက	နမ့်ဖတ်လွန်း ကြိုးပြင်တော	ေ	၂၇၀၀ပင် (၅၀)ဧက
မြို့နယ်ချုပ်		-	-	-	-	-

(ဂ) သစ်ထုတ်လုပ်မှု

စဉ်	အမျိုးအစား	နိုင်ငံပိုင်	ပုဂ္ဂလိကပိုင်	ထုတ်လုပ်မှု (တန်)
၁	ကျွန်း	-	-	-
၂	ပျဉ်းကတိုး	-	-	-
၃	ပိတောက်	-	-	-
၄	ကညင်	-	-	-
၅	အင်/အင်ကြင်း	-	-	-
၆	အခြား	-	-	-
မြို့နယ်ချုပ်		-	-	-

(ဃ) သစ်တောထွက်ပစ္စည်းများ(၂၀၁၈-၂၀၁၉)

စဉ်	အမျိုးအစား	ရေတွက်ပုံ	ထုတ်လုပ်မှု
၁	ထင်း	ကုဗတန်	၈၀၀
၂	မီးသွေး	ကုဗတန်	၁၅၇.၆
၃	ဝါး	လုံး	၂၀၀၀
၄	လျှော်	-	-
၅	ရှားစေး	ပိဿာ	-
၆	သစ်ခေါက်	ပိဿာ	၂၀၀
၇	မာလာဥ	ပိဿာ	၁၅၀၀
၈	ဆေးမြင်းခွာ	ပိဿာ	၉၀၀
၉	ဝဥခြောက်	ပိဿာ	၉၅၀
၁၀	ဒရင်ကောက်မြစ်	ပိဿာ	၂၀၀၀
၁၁	ခနိ/သက်ငယ်(၀၀၀)	ဗျစ်	၂၀၀၀
၁၂	တောဂျင်း	ပိဿာ	၁၈၅၀
၁၃	မိုးနီ	ပိဿာ	၄၀၀
၁၄	သစ်ခွ	ပိဿာ	၃၀

၂၈။ ကွတ်ခိုင်မြို့နယ်၏ တွင်းထွက်ပစ္စည်းထုတ်လုပ်မှုလုပ်ငန်းနှင့် ပတ်သက်သော အချက်အလက်များမှာအောက်ပါအတိုင်းဖြစ်ပါသည်-

(က) ဓာတ်သတ္တုတူးဖော်ထုတ်လုပ်မှု

စဉ်	ဓာတ်သတ္တုအမျိုးအစား	ထွက်ရှိသည့်ဒေသ	ထုတ်လုပ်မှုပမာဏ	ထုတ်လုပ်မှုတန်ဖိုး (ကျပ်သန်းပေါင်း)
၁	ခဲသတ္တု	ခိုမုန်း	-	-
မြို့နယ်ချုပ်			-	-

(ခ) ကျောက်မျက်တူးဖော်ထုတ်လုပ်မှု

စဉ်	လုပ်ငန်းတည်နေရာ	ကျောက်မျက်ရတနာအမျိုးအစား							
		ရွှေ	ငွေ	ကျောက်စိမ်း	နီလာ	စိန်	ပတ္တမြား	ပုလဲ	စသည့်
၁	-----တင်ပြရန်မရှိပါ။-----								

စွမ်းအင်နှင့်လျှပ်စစ်ကဏ္ဍ

၂၉။ ကွတ်ခိုင်မြို့နယ်၏ စွမ်းအင်နှင့်လျှပ်စစ်ကဏ္ဍနှင့် ပတ်သက်သော အချက်အလက်များမှာအောက်ပါအတိုင်းဖြစ်ပါသည်-

(က) ဓါတ်ဆီ/ ဒီဇယ်အရောင်းဆိုင်များ

စဉ်	မြို့နယ်/မြို့	ဆိုင်အမည်	နိုင်ငံပိုင်	ပုဂ္ဂလိကပိုင်	တစ်နှစ်ရောင်းချမှုစည်ပေါင်း	
					ဓါတ်ဆီ	ဒီဇယ်
ကွတ်ခိုင်မြို့နယ်						
၁	ရပ်ကွက်(၅)	ရတနာမိုး	-	ပုဂ္ဂလိကပိုင်	၂၇၃၃၈	၂၀၉၅၂
၂	ရပ်ကွက်(၆)	စံပယ်ချောင်း	-	။	၁၅၀၀၀	၇၀၆၀
၃	ရပ်ကွက်(၈)	အောင်ကောင်းဆက်	-	။	၂၀၇၀၀	၁၉၈၀၀
၄	ရပ်ကွက်(၈)	ဝမ်လီ	-	။	၅၃၀၀	၇၉၅၀
၅	ရပ်ကွက်(၈)	အောင်ချမ်းသာ	-	။	၃၀၀၀၀	၄၀၀၀၀
၆	အင်မိန်းဟိုကျန့်ကျေးရွာအုပ်စု	လွိုင်ဆမ်ဆစ်	-	။	၁၁၅၂၀	၄၆၀၈၀
၇	အင်မိန်းဟိုကျန့်	REGENNCY	-	။	၂၂၉၉၀	၃၇၄၆၉
တာမိုးညဲမြို့						
၁	ရပ်ကွက်(၈)	OK	-	။	၁၈၀	၃၆၀
မြို့နယ်ချုပ်					၁၃၃၀၂၈	၁၇၉၆၇၁

-၅၂-

(ခ) သဘာဝဓါတ်ငွေ့အရောင်းဆိုင်များ

စဉ်	သဘာဝဓါတ်ငွေ့အရောင်းဆိုင်အမည်	နိုင်ငံပိုင်	ပုဂ္ဂလိကပိုင်	တစ်နှစ်ထွက်ရှိမှုကုဗပေပေါင်း
-----	------------------------------	--------------	---------------	------------------------------

၁	-----တင်ပြရန်မရှိပါ။-----
---	---------------------------

ပို့ဆောင်ရေးနှင့်လမ်းပန်းဆက်သွယ်ရေးလုပ်ငန်း

၃၀။ ကွတ်ခိုင်မြို့နယ်၏ ပို့ဆောင်ရေးနှင့် လမ်းပန်းဆက်သွယ်ရေးလုပ်ငန်းနှင့် ပတ်သက်သော အချက်အလက်များမှာ အောက်ပါအတိုင်းဖြစ်ပါသည်-

(က) လေကြောင်းလမ်း

စဉ်	လေဆိပ် / ရဟတ်ယာဉ်ကွင်း အမည်	တည်နေရာ	မှတ်ချက်
၁	-	-	-
မြို့နယ်ချုပ်		-	-

(ခ) ရေကြောင်းလမ်း

စဉ်	ရေကြောင်းလမ်း အမည်	မြို့နယ်အတွင်း		အရှည် ရေမိုင်	ဆိပ်ကမ်း အရေအတွက်	
		မှ	ထိ		သင်္ဘော ဆိပ်	အခြား
၁	-	-	-	-	-	-
မြို့နယ်ချုပ်						

(ဂ) ရထားလမ်းနှင့်ဘူတာရုံများ

စဉ်	ရထားလမ်း အမည်	မြို့နယ်အတွင်း		အရှည် မိုင်	ဘူတာ အရေအတွက်	
		မှ	ထိ		ကြီး	သေး
၁	-	-	-	-	-	-
မြို့နယ်ချုပ်		-	-	-	-	-

-၅၃-

(ဃ) ကားဂိတ်များ

စဉ်	မြို့နယ်/ မြို့	ကားဂိတ် အမည်	ပြေးဆွဲသည့် ခရီးစဉ်	ပြေးဆွဲသည့် ယာဉ် အမျိုးအစား	ပြေးဆွဲ သည့် ယာဉ်စီးရေ
-----	--------------------	-----------------	------------------------	-----------------------------------	------------------------------

၁	ကွတ်ခိုင်	လုပ်ကီး	မူဆယ်-လားရှိုး-မန္တလေး	ခရီးသည်တင်	၁
၂	။	သိန္နီသူ	မူဆယ်-လားရှိုး-မန္တလေး	ခရီးသည်တင်	၃
၃	။	ထိပ်တန်း အောင်	မူဆယ်-လားရှိုး-မန္တလေး	ခရီးသည်တင်	၁
၄	။	ရွှေညီနောင်	မူဆယ်-လားရှိုး	ခရီးသည်တင်	၂
၅	။	ရွှေမုံးစီး	ကွတ်ခိုင် - မူဆယ်	ခရီးသည်တင်	၃
၆	။	လုပ်ကီး စတား	မူဆယ်-မော်ဟန် - တာမိုးညဲ-လားရှိုး	ခရီးသည်တင်	၅
၇	။	မန်းချယ်ရီ	မူဆယ်-လားရှိုး-မန္တလေး	ခရီးသည်တင်	၂
၈	။	ရဲမာန်အောင်	မူဆယ်-လားရှိုး-မန္တလေး	ခရီးသည်တင်	၇
၉	။	ရှမ်းမန်း	မူဆယ်-လားရှိုး-မန္တလေး	ခရီးသည်တင်	၃
၁၀	။	ကွတ်ခိုင်မန်	မူဆယ်-လားရှိုး	ခရီးသည်တင်	၃
၁၁	။	ရွှေနန်းစံ	တာမိုးညဲ-မူဆယ်- လားရှိုး - မန္တလေး	ခရီးသည်တင်	၆
၁၂	။	ရဲထိပ်တန်း	မူဆယ်-တာမိုးညဲ- လားရှိုး	ခရီးသည်တင်	၇
၁၃	တာမိုးညဲ	ကွတ်ခိုင်မန်	တာမိုးညဲ-လားရှိုး	ခရီးသည်တင်	၄
၁၄	။	ရဲထိပ်တန်း	တာမိုးညဲ-ကွတ်ခိုင်- မူဆယ်-မန္တလေး	ခရီးသည်တင်	၁၂
မြို့နယ်ချုပ်					၅၉

-၅၄-

လမ်းဦးစီးဌာနမှလုပ်ငန်းများ

၃၁။ ကွတ်ခိုင်မြို့နယ်အတွင်း လမ်းဦးစီးဌာနနှင့်ပတ်သက်သော လုပ်ငန်းများမှာ အောက်ပါအတိုင်း ဖြစ်ပါသည်-

(က) ကားလမ်းများ

စဉ်	ကားလမ်းအမည်	မြို့နယ်အတွင်း		အရှည်မိုင်
		မှ	ထိ	

၁	ကွတ်ခိုင်- တာမိုးညဲ- မုံးစီး- တာပါးလမ်း	ကွတ်ခိုင်	တာပါး	၆၆မိုင်
၂	ကွတ်ခိုင်-ကောင်းခါးလမ်း	ကွတ်ခိုင်	ကောင်းခါး	၈မိုင် ၆ဖာလုံ
၃	နမ့်ဖတ်ကာ- နမ့်ခမ်းလမ်း	နမ့်ဖတ်ကာ	နမ့်ခမ်း	၁၂မိုင် ၅ဖာလုံ
၄	တာမိုးညဲ- ပန်ဖတ်လမ်း	တာမိုးညဲ	ပန်ဖတ်	၂၈မိုင်
၅	မန်ဂျယ်-ဆမ်ဝမ်လမ်း	မန်ဂျယ်	ဆမ်ဝမ်	၁၁မိုင်
၆	မုံးစီး- လွယ်ကန်လမ်း	မုံးစီး	လွယ်ကန်	၁၂မိုင်
၇	တာမိုးညဲ - မန်ဂျယ်-မန်ခိုပျဉ်- ရှောက်ဟော်-လုံထန်-တက္ကနိုင်းလမ်း	တာမိုးညဲ	တက္ကနိုင်း	၂၉မိုင် ၄ဖာလုံ
၈	တာမိုးညဲ- မန်ယင်- လုံထန်လမ်း	တာမိုးညဲ	လုံထန်	၁၆မိုင်
၉	မုံးကိုး-မုံးယ-မုံးဟွမ်- မုံးစီးလမ်း	မုံးကိုး	မုံးစီး	၄၈မိုင်

(ခ) မြို့နယ်ချင်းဆက်လမ်းများ

စဉ်	လမ်းအမည်	အရှည် (မိုင်-ဖာလုံ)	အမျိုးအစား		
			ကတ္တရာ	ကျောက် ချော	အမာခံလမ်း း
၁	ကွတ်ခိုင်-တာမိုးညဲ-မုံးစီး- တာပါး	၆၆မိုင်	၄၅/၄	-	၂၀/၄
၂	ကွတ်ခိုင်-ကောင်းခါးလမ်း	၈မိုင် ၆ဖာလုံ	၈/၆	-	-
၃	နမ့်ဖတ်ကာ-နမ့်ခမ်းလမ်း	၁၂မိုင် ၅ဖာလုံ	၁၂/၅	-	-
မြို့နယ်ချုပ်		၈၇မိုင် ၃ဖာလုံ	၆၆/၇	-	၂၀/၄

-၅၅-

(ဂ) တံတားများ

(၁) ပေ(၁၈၀)အထက်တံတားများ

စဉ်	တံတား အမည်	အရှည် (ပေ)	အမျိုးအစား	တည်ဆောက် သည့်ခုနှစ်	သွားလာနိုင် သည့်ယာဉ် (ကား/ရထား)
-----	---------------	---------------	------------	------------------------	---------------------------------------

၁	သံလွင်- တာပါး တံတား	၆၀၀ပေ	သံမဏိ သံဘောင်ကြိုး တံတား	၂၀၀၃	ကား
မြို့နယ်ချုပ်		၆၀၀ပေ	-	-	-

(၂) ပေ(၁၈၀)အောက်တံတားများ

စဉ်	ပေ(၅၀)မှ (၁၈၀)ရှိ တံတားအမည်	အ ရှည် (ပေ)	အမျိုး အစား	တည် ဆောက် သည့်ခုနှစ်	သွားလာ နိုင်သည့် ယာဉ် (ကား/ ရထား)	ပေ(၅၀) အောက် တံတား အရေ အတွက်
၁	နမ့်ဆာတံတား တာမိုးညဲ- မုံးစီးတာပါလမ်း	၅၀	သံဘောင် တံတား	၁၉၉၉	ကား	၁၇ စင်း
၂	နမ့်ဆာတံတား တာမိုးညဲ-ပန်ဖတ်	၅၀	ဂုံး တံတား	၁၉၉၉	ကား	
၃	နမ့်မောချောင်း တံတား	-	သံဘောင် တံတား	၁၉၆၈	ကား	
မြို့နယ်ချုပ်		၁၀၀				၁၇စင်း

(ဃ) လမ်း၊တံတားသုံးစက်ကိရိယာများ

စဉ်	မြို့နယ်/ မြို့	လမ်း၊တံတားသုံးစက်ကိရိယာများ				လုပ်သား ဦးရေ
		မြေထိုး စက်	မြေကော် စက်	မြေကြိတ် စက်	မြေသယ် ယာဉ်	
၁	ကွတ်ခိုင်	-	-	၂	၁	၃
၂	တာမိုးညဲ	-	-	၁	-	၁
မြို့နယ်ချုပ်			-	၃	၁	၄

-၅၆-

(င) လမ်း၊တံတားအသုံးပြုခကောက်ခံသည့်လုပ်ငန်း

စဉ်	တိုးဂိတ်အမည်	တည် နေရာ	လမ်း/တံတားအရှည်		ကုမ္ပဏီ/ အဖွဲ့အစည်း/ လူပုဂ္ဂိုလ်
			မှ	ထိ	
၁	အော်ရီရန်တယ် ဟိုက်ဝေးတိုးဂိတ်	ရပ်ကွက်(၂)	၂၂၂	၂၄၈.၂၅	ကုမ္ပဏီ

ဟိုတယ်နှင့် ခရီးသွားလုပ်ငန်း

၃၂။ ကွတ်ခိုင်မြို့နယ်ရှိ ဟိုတယ်နှင့် ခရီးသွားလုပ်ငန်းနှင့် ပတ်သက်သော အချက်အလက်များမှာ အောက်ပါအတိုင်းဖြစ် ပါသည်-

(က) ဟိုတယ်၊ မိုတယ်၊ အင်း၊ တည်းခိုခန်း

(၁) ဟိုတယ်

စဉ်	မြို့နယ်/ မြို့	ဟိုတယ် အမည်	ဟိုတယ်		အဆင့်	အခန်းပေါင်း
			နိုင်ငံ ပိုင်	ပုဂ္ဂလိက ပိုင်		
၁	ကွတ်ခိုင်	BrightStar	-	၁	-	၃၆
၂	တာမိုးညဲ	-	-	-	-	-
မြို့နယ်ချုပ်			-	၁	-	၃၆

(၂) မိုတယ်၊ အင်း၊ တည်းခိုခန်း

စဉ်	မြို့နယ်/ မြို့	မိုတယ် အရေအတွက်	အင်း အရေအတွက်	တည်းခိုခန်း အရေအတွက်
၁	ကွတ်ခိုင်	-	-	၆
၂	တာမိုးညဲ	-	-	-
မြို့နယ်ချုပ်		-	-	၆

-၅၇-

(ခ) ကမ်းခြေ / အပန်းဖြေနေရာများ

စဉ်	မြို့နယ်/ မြို့	ကမ်းခြေ/အပန်းဖြေ နေရာအမည်	တည်နေရာ
၁	ကွတ်ခိုင်	-	-
၂	တာမိုးညဲ	-	-

မြို့နယ်ချုပ်	-	-
---------------	---	---

သမဝါယမအသင်းများ

၃၃။ ကွတ်ခိုင်မြို့နယ်တွင်ရှိသောသမဝါယမအသင်းများမှာ အောက်ပါ အတိုင်းဖြစ်ပါသည်-

စဉ်	မြို့နယ်/ မြို့	သမဝါယမ အသင်းပေါင်း	သမဝါယမ အသင်းစုပေါင်း	မှတ် ချက်
၁	ကွတ်ခိုင်	၄၀	-	
၂	တာမိုးညဲ	-	၁	
မြို့နယ်ချုပ်		၄၀	၁	

စီးပွားရေးဆိုင်ရာ အခြေခံအဆောက်အဦများ

၃၄။ ကွတ်ခိုင်မြို့နယ်တွင်ရှိသော စီးပွားရေးဆိုင်ရာ အခြေခံအဆောက်အဦများမှာ အောက်ပါအတိုင်း ဖြစ်ပါသည်-

(က) ကုမ္ပဏီ၊ ကုန်စည်ခိုင်၊ ပွဲရုံများ၊ ဈေးနှင့် ကုန်တိုက်များ

(၁) ကုမ္ပဏီများ

စဉ်	မြို့နယ်/ မြို့	ကုမ္ပဏီ အမည်	ဆောင်ရွက်သည့်လုပ်ငန်း	တည်နေရာ
၁	ကွတ်ခိုင်မြို့ နယ်	ဆွတ်ကြိုင် ကုမ္ပဏီ	အမှိုက်သိမ်းဆည်းခြင်းလုပ်ငန်း	အမှတ်(၈)ရပ်ကွက်၊ ကွတ်ခိုင်မြို့
၂	တာမိုးညဲ	-	-	-

-၅၈-

(၂) ကုန်စည်ခိုင်များ

စဉ်	မြို့နယ်/ မြို့	ကုန်စည်ခိုင် အမည်	ရောင်းဝယ်သည့် ပစ္စည်းများ	တည်နေရာ
၁	ကွတ်ခိုင်	-	-	-
၂	တာမိုးညဲ	-	-	-
မြို့နယ်ချုပ်		-	-	-

(၃) ပွဲရုံများ

စဉ်	မြို့နယ်/ မြို့	ပွဲရုံ အမည်	ရောင်းဝယ်သည့် ပစ္စည်းများ	တည် နေရာ
၁	ကွတ်ခိုင်	-	-	-
၂	တာမိုးညဲ	-	-	-
မြို့နယ်ချုပ်		-	-	-

(၄) ဈေးများ

စဉ်	မြို့နယ်/ မြို့	ဈေးအမည်	တည်နေရာ	မှတ် ချက်
၁	ကွတ်ခိုင်	ကွတ်ခိုင်မြို့မဈေး	ကွတ်ခိုင်	
၂		နမ့်ဖတ်ကာဈေး	နမ့်ဖတ်ကာ	
၃		လွယ်ခန်ဈေး	လွယ်ခန်	
၄		ကောင်းခါးဈေး	ကောင်းခါး	
၅		မိုင်းယုဈေး	မိုင်းယု	
၆		ခိုမုန်းဈေး	ခိုမုန်း	
၇		ကာလိုင်ဈေး	ကာလိုင်	
၈		ရှောက်ဟော်ဈေး	ရှောက်ဟော်	
၉		မုံးစီးဈေး	မုံးစီး	
၁	တာမိုးညဲ	မြို့မဈေး	ရပ်ကွက်(၅)	

-၅၉-

(၅) ကုန်တိုက်များ

စဉ်	မြို့နယ်/ မြို့	ကုန်တိုက် အမည်	တည်နေရာ	မှတ် ချက်
၁	ကွတ်ခိုင်	-	-	-
၂	တာမိုးညဲ	-	-	-
မြို့နယ်ချုပ်		-	-	-

(ခ) ဘဏ်များ

စဉ်	မြို့နယ်/ မြို့	ဘဏ် ပေါင်း	အစိုးရပိုင်	ပုဂ္ဂလိက ပိုင်	မှတ် ချက်
၁	ကွတ်ခိုင်	၂	မြန်မာ့စီးပွားရေးဘဏ်	ကမ္ဘောဇဘဏ်	
၂	တာမိုးညဲ	-	-	-	
မြို့နယ်ချုပ်		၂	၁	၁	

(ဂ) စတိုးဆိုင်နှင့်အရောင်းဆိုင်များ

စဉ်	ဆိုင်အမျိုးအစား	အရေအတွက်
၁	စတိုးဆိုင်	၂
၂	ရွှေဆိုင်	၅
၃	လျှပ်စစ်ပစ္စည်းဆိုင်	၂၅
၄	ဖုန်း/ဖုန်းပစ္စည်းအရောင်းဆိုင်	၁၆
၅	စာအုပ်ဆိုင်	-
၆	ဆေးဆိုင်	၁၄
၇	စားသောက်ဆိုင်	၂၀
၈	လက်ဖက်ရည်ဆိုင်	၁၉
၉	ကုန်မာဆိုင်	၁၁

-၆၀-

စဉ်	ဆိုင်အမျိုးအစား	အရေအတွက်
၁၀	စိုက်ပျိုးရေးပစ္စည်းဆိုင်	၆
၁၁	ဆောက်လုပ်ရေးပစ္စည်းဆိုင်	၆
၁၂	ဝန်ဆောင်မှုလုပ်ငန်းဆိုင်	၁၉
၁၃	ဆန်ဆိုင်	၁၁
၁၄	အဝတ်အထည်ဆိုင်	၁၂
၁၅	နိဗ္ဗာန်ကုန်ဆိုင်	-

၁၆	အထွေထွေ	၃၀၂
၁၇	ကုန်စုံဆိုင်	၈၇
မြို့နယ်ချုပ်		၅၅၅

စည်ပင်သာယာရေးလုပ်ငန်းများ

၃၅။ ကွတ်ခိုင်မြို့နယ်၏စည်ပင်သာယာရေးလုပ်ငန်းများမှာအောက်ပါအတိုင်းဖြစ်ပါသည်-

(က) ဈေးလုပ်ငန်း

စဉ်	မြို့နယ်/ မြို့	ဈေးအမည်	ဆိုင်ခန်း အရေအတွက်	နိုင်ငံ ပိုင်	ပုဂ္ဂလိ ကပိုင်	တည်နေရာ
၁	ကွတ်ခိုင်	ကွတ်ခိုင်မြို့မဈေး	၇၇၁	နိုင်ငံပိုင်	-	ရပ်ကွက်(၅)
၂	။	နမ့်ဖတ်ကာဈေး	၅၁၂	။	-	နမ့်ဖတ်ကာ
၃	။	လွယ်ခန်းဈေး	၂၀	။	-	လွယ်ခန်း
၄	။	ကောင်းခါးဈေး	၃၀	။	-	ကောင်းခါး
၅	။	မိုင်းယုဈေး	ပျံကျ	။	-	မိုင်းယု
၆	။	ခိုမုန်းဈေး	ပျံကျ	။	-	နိမ်လွန်ခိုမုန်း
၇	။	ကာလိုင်ဈေး	ပျံကျ	။	-	ကာလိုင်
၈	။	မုံးစီးဈေး	၄၉၇	။	-	မုံးစီး
၉	။	ရှောက်ဟော်ဈေး	ပျံကျ	-	-	ရှောက်ဟော်
၁	တာမိုးညဲ	မြို့မစည်ပင် - သာယာဈေး	၆၁၂	။	-	ရပ်ကွက်(၅)
မြို့နယ်ချုပ်			၂၄၄၂			

-၆၁-

(ခ) သောက်သုံးရေရရှိရေးလုပ်ငန်း

စဉ်	မြို့နယ်/ မြို့	စက်ရုံ အမည်	တည် နေရာ	အမျိုး အစား	တစ်ရက်ထု တ်လုပ်မှု (ဂါလံ)	ဖြန့်ဖြူး နိုင်မှု (အိမ်ခြေ)
၁	ကွတ်ခိုင်	ရေစက်ရုံ	ရပ်ကွက်(၁)	စက်ရေတွင်း	၇၆၀၀	၃၉
၂	ကွတ်ခိုင်	ရေစက်ရုံ	ရပ်ကွက်(၅)	စက်ရေတွင်း	၂၀၀၀၀	၆၁
၃	တာမိုးညဲ	ဗင်ဗင် ရေစက်ရုံ	ရပ်ကွက်(၆)	ရေသန့်စက်	၂၅၀	၆၀

မြို့နယ်ချုပ်		၃		၂၇၈၅၀	၁၆၀
---------------	--	---	--	-------	-----

(ဂ) သန့်ရှင်းရေးလုပ်ငန်း

စဉ်	မြို့နယ်/ မြို့	သန့်ရှင်းရေးသုံးစက်ကိရိယာများ(စီး)				လုပ်သား ဦးရေ
		သန့်ရှင်းရေးယာဉ်	မိလ္လာ ယာဉ်	ဖုံစုပ် စက်	ရေစုပ် စက်	
၁	ကွတ်ခိုင်	၁	၁	-	-	၅
၂	တာမိုးညဲ	၂	-	-	-	၁
မြို့နယ်ချုပ်		၃	၁	-	-	၆

(ဃ) လမ်း/တံတားလုပ်ငန်း

(၁) လမ်းလုပ်ငန်း

စဉ်	မြို့နယ်/ မြို့	လမ်း ပေါင်း (လမ်း)	စုစုပေါင်း လမ်း အရှည် (မိုင်)	ကတ္တရာ လမ်းပေါင်း		ကွန်ကရစ် လမ်းပေါင်း		ကျောက် လမ်းပေါင်း		မြေသားလ မ်းပေါင်း	
				လမ်း	မိုင်	လမ်း	မိုင်	လမ်း	မိုင်	လမ်း	မိုင်
၁	ကွတ်ခိုင်	၁၂	၁/၅.၃၃	၉	၁/၃.၁၂	၂	၀/၀.၉၂	၁	၀/၁.၂၉	-	-
၂	တာမိုးညဲ	၁	၀.၀၆၃	-	-	-	-	၁	၀.၀၆၃	-	-
မြို့နယ်ချုပ်		၁၃	၁/၅.၃၉၃	၉	၁/၃.၁၂	၂	၀/၀.၉၂	၂	၀/၁.၃၅၃	-	-

-၆၂-

(၂) တံတားလုပ်ငန်း

စဉ်	မြို့နယ်/ မြို့	တံတားပေါင်း(စင်း)				
		သံ	ကွန်ကရစ်	အုတ်	သစ်သား	ပေါင်း
၁	ကွတ်ခိုင်	-	၃	-	-	၃
၂	တာမိုးညဲ	-	-	-	-	-
မြို့နယ်ချုပ်		-	၃	-	-	၃

(၃) လမ်းတံတားသုံးစက်ကိရိယာများ

စဉ်	မြို့နယ်/ မြို့	လမ်းတံတားသုံးစက်ကိရိယာများ				လုပ် သား ဦးရေ
		မြေထိုး စက်	မြေကော် စက်	မြေကြိတ် စက်	မြေသယ် ယာဉ်	
၁	ကွတ်ခိုင်	-	-	၁	-	၃
၂	တာမိုးညဲ	-	-	-	-	-
မြို့နယ်ချုပ်		-	-	၁	-	၃

ပုံနှိပ်လုပ်ငန်းနှင့် မီဒီယာလုပ်ငန်းများ

၃၆။ ကွတ်ခိုင်မြို့နယ်တွင်ရှိသော ပုံနှိပ်တိုက်နှင့် မီဒီယာလုပ်ငန်းများမှာ အောက်ပါအတိုင်း ဖြစ်ပါသည်-

(က) ပုံနှိပ်လုပ်ငန်းနှင့် တေးသံသွင်း၊ ဗီဒီယို

စဉ်	မြို့နယ်/ မြို့	ပုံနှိပ်စက်		ကွန်ပျူ တာ	မိတ္တူ	တေးသံ သွင်း	ဗီဒီ ယို
		နိုင်ငံပိုင်	ပုဂ္ဂလိကပိုင်				
၁	ကွတ်ခိုင်	-	-	၁၀	-	-	-
၂	တာမိုးညဲ	-	-	၄	၄	-	-
မြို့နယ်ချုပ်		-	-	၁၄	၄	-	-

-၆၃-

(ခ) မီဒီယာလုပ်ငန်းများ

စဉ်	မြို့နယ်/ မြို့	သတင်းစာ အမည်	(၁)လပြန်စောင် ရေ	ဂျာနယ် အမည်	တစ်လပြန်စေ ာင်ရေ
၁	ကွတ်ခိုင်	မြန်မာ့အလင်း	၁၀၈	-	-
၂		ကြေးမုံ	၃၂	-	-
၃		New Light	၃	-	-
၄	တာမိုးညဲ	မြန်မာ့အလင်း	၆	-	-

၅		ကြေးမုံ	၂	-	-
မြို့နယ်ချုပ်			၁၅၁	-	-

ပြည်တွင်းအသားတင်ထုတ်လုပ်မှုနှင့်ဝန်ဆောင်မှုတန်ဖိုး

၃၇။ ကွတ်ခိုင်မြို့နယ်၏ ပြည်တွင်းအသားတင်ထုတ်လုပ်မှုနှင့် ဝန်ဆောင်မှုတန်ဖိုးကို အောက်ပါ အတိုင်း ဖော်ပြအပ်ပါသည်-

(ကျပ်သန်းပေါင်း)

စဉ်	အကြောင်းအရာ	၂၀၁၇-၂၀၁၈ အသားတင် ထုတ်လုပ်မှု တန်ဖိုး	၂၀၁၈-၂၀၁၉ ရည်မှန်းချက် တန်ဖိုး	၂၀၁၉ ခုနှစ် ဆောင်ရွက်နိုင်မှု		
				တန်ဖိုး	အကောင် အထည် ဖော်နိုင်မှု	တိုး တက် မှု%
၁	ထုတ်လုပ်မှုတန်ဖိုး	၆၈၂၀၁.၉	၇၀၈၆၁.၇	၆၄၃၀၆.၁	၉၂.၃	(-)၀.၁
၂	ဝန်ဆောင်မှု	၃၄၇၁၅.၆	၃၈၅၃၂.၉	၃၅၂၆၃.၉	၁၀၆.၈	၃၁.၄
၃	ကုန်သွယ်မှုတန်ဖိုး	၂၀၇၇၈.၉	၂၀၂၄၄.၂	၂၁၁၂၁.၂	၁၅၉.၂	၈.၃
၄	အသားတင်ထုတ်လုပ်မှု နှင့်ဝန်ဆောင်မှုတန်ဖိုး	၁၂၃၆၉၆.၄	၁၂၉၆၃၈.၈	၁၂၀၆၉၀.၂	၁၀၃.၄	၉.၉

-၆၄-

လူတစ်ဦးချင်းဝင်ငွေ

၃၈။ ကွတ်ခိုင်မြို့နယ်၏တစ်ဦးချင်းဝင်ငွေကို အောက်ပါအတိုင်း ဖော်ပြအပ်ပါသည်-

စဉ်	မြို့နယ်	၂၀၁၆-၂၀၁၇ ဘဏ္ဍာရေးနှစ်	၂၀၁၇-၂၀၁၈ ဘဏ္ဍာရေးနှစ်	၂၀၁၈-၂၀၁၉ ဘဏ္ဍာရေးနှစ်
၁	ကွတ်ခိုင်	၇၆၂၈၉၇	၇၈၂၀၇၄	၈၀၀၁၈၁
မြို့နယ်ချုပ်		၇၆၂၈၉၇	၇၈၂၀၇၄	၈၀၀၁၈၁

အသက်မွေးဝမ်းကျောင်းလုပ်ငန်းအလိုက်အလုပ်လုပ်သူဦးရေ

၃၉။ ကွတ်ခိုင်မြို့နယ်၏ အသက်မွေးဝမ်းကျောင်းလုပ်ငန်းအလိုက် အလုပ်လုပ်ကိုင်သူဦးရေမှာ အောက်ပါအတိုင်းဖြစ်ပါသည်-

စဉ်	မြို့နယ်	အစိုးရ ဝန်ထမ်း	ဝန် ဆောင် မှု	စိုက်ပျိုး ရေး	မွေးမြူ ရေး	အရောင်း အဝယ်	စက်မှု လက်မှု	ရေ လုပ် ငန်း	ကျပ်နန်း	အခြား	စုစုပေါင်း
၁	ကွတ်ခိုင်	၁၇၃၈	၃၆၆၈	၅၃၂၇၇	၃၁၄၁	၃၄၉၉	၆၈၇	-	၁၀၅၉၉	၃၉၃၈	၈၀၅၄၇
၂	တာမိုးညွှတ်	၁၄၀	၃၅၇	၂၈၇၀	၃၀	၁၁၉၀	၄၇	-	၂၈၅၀	၂၃၁၀	၉၇၉၄
	မြို့နယ်ချုပ်	၁၈၇၈	၄၀၂၅	၅၆၁၄၇	၃၁၇၁	၄၆၈၉	၇၃၄	-	၁၃၄၄၉	၆၂၄၈	၉၀၃၄၁

အလုပ်လုပ်နိုင်သူဦးရေနှင့် အလုပ်လက်မဲ့ဦးရေ

၄၀။ ကွတ်ခိုင်မြို့နယ်တွင်ရှိသော အလုပ်လုပ်နိုင်သူဦးရေနှင့် အလုပ်လက်မဲ့နှုန်းကို အောက်ပါအတိုင်း ဖော်ပြအပ်ပါသည်-

စဉ်	မြို့နယ်	အလုပ်လုပ်နိုင် သူဦးရေ	လုပ်ငန်းခွင်ရှိ လုပ်သားဦးရေ	အလုပ်လက်မဲ့ ဦးရေ	အလုပ်လက်မဲ့ ရာခိုင်နှုန်း
၁	ကွတ်ခိုင်	၈၄၂၈၀	၈၀၅၄၇	၃၅၁၀	၄.၂
၂	တာမိုးညွှတ်	၁၀၇၀၀	၉၇၉၄	၄၄၉	၄.၂
	မြို့နယ်ချုပ်	၉၄၉၈၀	၉၀၃၄၁	၃၉၅၉	၄.၂

-၆၅-

အခန်း(၇)

လူမှုရေးဆိုင်ရာအချက်အလက်များ

ပညာရေးကဏ္ဍ

၄၁။ ကွတ်ခိုင်မြို့နယ်တွင်ရှိသော ပညာရေးဆိုင်ရာအချက်အလက်များမှာ အောက်ပါအတိုင်း ဖော်ပြအပ်ပါသည်-

(က) အဆင့်မြင့်ပညာ

စဉ်	တက္ကသိုလ်/ ကောလိပ်/ သိပ္ပံကျောင်းအမည်	တည် နေရာ	အကျယ် အဝန်း (ဧက)	ဆရာ/ ဆရာမ ဦးရေ	ကျောင်း သား/သူ ဦးရေ	ဆရာနှင့် ကျောင်း သားအချိုး
-----	--	-------------	------------------------	----------------------	---------------------------	----------------------------------

၁	-	-	မရှိပါ	-	-	-
---	---	---	--------	---	---	---

(ခ) အခြေခံပညာ

(၁) အ.ထ.ကကျောင်းများ

စဉ်	ကျောင်းအမည်	တည်နေရာ	အကျယ်အဝန်း (ဧက)	ဆရာ/ဆရာမ ဦးရေ	ကျောင်းသား/သူ ဦးရေ	ဆရာနှင့် ကျောင်းသားအချိုး
၁	အထက(၁) (ကွတ်ခိုင်)	ရပ်ကွက်(၄)	၂၀.၃၄	၂၆	၇၄၄	၁:၂၉
၂	အထက (မြို့မ)	ရပ်ကွက်(၁)	၈.၄၉၇	၃၂	၈၇၂	၁:၂၇
၃	အထက(၂) (ကွတ်ခိုင်)	ရပ်ကွက်(၆)	၁၄.၀၄	၂၆	၉၆၅	၁:၃၇
၄	အထက (ကောင်းခါး)	ကောင်းခါး	၁၁.၄၄	၂၄	၅၆၄	၁:၂၄
၅	အထက (နမ့်ဖတ်ကာ)	နမ့်ဖတ်ကာ	၁၄.၂၅	၄၈	၁၅၂၈	၁:၃၂
၆	အထက (တာမိုးညဲ)	ရပ်ကွက်(၅)	၂.၃၄၇	၃၀	၆၇၀	၁:၂၂
၇	အထက (မုံးစီး)	မုံးစီး	၁၂.၄၅	၂၉	၉၉၀	၁:၃၄
မြို့နယ်ချုပ်			၈၃.၃၆	၂၁၅	၆၃၃၃	၁:၂၉

-၆၆-

(၂) အ.ထ.ကကျောင်းခွဲများ

စဉ်	ကျောင်းအမည်	တည်နေရာ	အကျယ်အဝန်း (ဧက)	ဆရာ/ဆရာမ ဦးရေ	ကျောင်းသား/သူ ဦးရေ	ဆရာနှင့် ကျောင်းသားအချိုး
၁	ထွဲ(လ-၂)	ရပ်ကွက်(၅)	၁၄.၅၉	၂၆	၇၉၀	၁:၃၀
မြို့နယ်ချုပ်				၂၆	၇၉၀	၁:၃၀

(၃) အ.လ.ကကျောင်းများ

စဉ်	ကျောင်းအမည်	တည်နေရာ	အကျယ် အဝန်း (ဧက)	ဆရာ/ ဆရာမ ဦးရေ	ကျောင်း သား/ သူဦးရေ	ဆရာနှင့် ကျောင်း သားအချိုး
၁	လ-၃၊ကခ	ရပ်ကွက်(၂)	၄.၄၂	၂၆	၈၂၆	၁:၃၂
၂	အလက(လွယ်ခန့်)	လွယ်ခန့်	၅.၄၀	၉	၂၉၅	၁:၃၃
၃	အလက(မိုင်းယု)	မိုင်းယု	၁၆.၀၀	၁၂	၅၂၆	၁:၄၄
၄	အလက(နဖက)	နမ့်ဖတ်ကာ	၄.၄၉	၁၆	၇၂၈	၁:၄၆
၅	အလက(မန်ဂျယ်)	မန်ဂျယ်	၄.၇၃	၉	၂၆၄	၁:၂၉
၆	အလက(ဝါယော့)	ဟူဖျက်	၅.၀၀	၉	၃၆၅	၁:၄၁
၇	အလက(ရွာမ)	ရပ်ကွက်(၃)	၀.၁၅၇	၁၅	၃၅၁	၁:၂၃
မြို့နယ်ချုပ်				၉၆	၃၃၅၅	၁:၃၄

-၆၇-

(၄) အလကကျောင်းခွဲများ

စဉ်	ကျောင်းအမည်	တည်နေရာ	အကျယ် အဝန်း (ဧက)	ဆရာ/ ဆရာမ ဦးရေ	ကျောင်း သား/ သူဦးရေ	ဆရာနှင့် ကျောင်း သားအချိုး
၁	အလက(ခွဲ)မ(၂)	ရပ်ကွက်(၄)	၁.၉၉၂	၁၆	၄၉၁	၁:၃၀
၂	အလက(ခွဲ)မ(၄)	ရပ်ကွက်(၆)	၅.၈၀၂	၁၇	၅၉၁	၁:၃၄
၃	အလက(ခွဲ) ဟူဖျက်မန်ဘုံ	ရပ်ကွက်(၈)	၁.၂၅	၁၀	၄၃၉	၁:၄၁
၄	အလက(ခွဲ)ကာလိုင်	ကာလိုင်	၁၃.၁၅	၁၁	၄၁၄	၁:၃၇
၅	အလက(ခွဲ)ဆမ်ပူး	မော်ဟန်	၃.၀၀	၉	၄၆၀	၁:၅၁

၆	အလက(ခွဲ) ပုန်းထွန်မန်ပြိန်း	မန်ပြိန်း	၄.၉	၁၀	၆၆၀	၁:၆၆
၇	အလက(ခွဲ)ဟူဖျက်	ဟူဖျက်	၃.၆၇	၆	၅၆	၁:၉
၈	အလက(ခွဲ)ကောင်း ခါးမန်ပြိန်း	မန်လွယ်	၅.၁၃	၇	၂၂၇	၁:၃၂
၉	အလက(ခွဲ) ရှောက်ဟော်	ရှောက်ဟော်	၂:၂၅	၁၀	၂၅၉	၁:၂၅
၁၀	အလက(ခွဲ)ဒတ်နိုင်	တက္ကနိုင်	၄.၃၃	၇	၂၂၀	၁:၃၁
၁၁	အလက(ခွဲ)ခိုမုန်း	ခိုမုန်း	၈	၈	၂၈၃	၁:၃၅
မြို့နယ်ချုပ်				၁၁၁	၄၁၀၀	၁:၃၆

(၅) မူလတန်းလွန်ကျောင်း

စဉ်	မြို့နယ်/ မြို့	ကျောင်း အရေ အတွက်	ဆရာ/ ဆရာမ ဦးရေ	ကျောင်း သား/ သူ ဦးရေ	ဆရာနှင့် ကျောင်း သားအချိုး
၁	ကွတ်ခိုင်	၁၅	၉၆	၂၆၈၄	၁:၂၇
၂	တာမိုးညဲ	၃	၂၇	၈၇၇	၁:၃၂
မြို့နယ်ချုပ်		၁၈	၁၂၃	၃၅၆၁	၁:၂၈

-၆၈-

(၆) အ.မ.ကကျောင်းများ

စဉ်	ကျောင်း အရေအတွက်	ဆရာ/ဆရာမ ဦးရေ	ကျောင်းသား/သူ ဦးရေ	ဆရာနှင့်ကျောင်းသား အချိုး
၁	၂၀၃	၆၀၈	၁၈၁၃၇	၁:၂၉

(၇) မူလတန်းကြိုကျောင်း

စဉ်	ကျောင်းအမည်	တည်နေရာ	ဆရာ/ ဆရာမ ဦးရေ	ကျောင်း သား/သူ ဦးရေ	အချိုး
၁	အလက(နမ့်ဖတ်ကာ)	နမ့်ဖတ်ကာ	၁	၃၉	၁:၃၉

၂	လ(ခွဲ)မ - ၂ (ကွတ်ခိုင်)	ရပ်ကွက်(၄)	၁	၁၄	၁:၁၄
၃	လ(ခွဲ)-မ(၄) (ကွတ်ခိုင်)	ရပ်ကွက်(၆)	၁	၁၅	၁:၁၅
၄	လ(ခွဲ)ပုန်းထွန်မန်ပြိန်း	ပုန်းထွန်း	၁	၆၀	၁:၆၀
၅	အမက-၂ (နမ့်ဖတ်ကာ)	နမ့်ဖတ်ကာ	၁	၄၆	၁:၄၆
၆	အမက(ဟိုနောင်)	ဟိုနောင်	၁	၃၀	၁:၃၀
၇	အ.မ.က(မန်ယင်)	မန်ယင်	၁	၁၂	၁:၁၂
၈	လ(ခွဲ) ရှောက်ဟော်	ရှောက်ဟော်	၁	၅၄	၁:၅၄
၉	အထက - တာမိုးညဲ	ရပ်ကွက်(၅)	၁	၄၀	၁:၄၀
၁၀	မိခင်နှင့်ကလေးမူကြိုကျောင်း	ရပ်ကွက်(၄)	၄	၃၉	၁:၁၀
၁၁	အသင်းတော်အခြေပြုကလေးသူငယ်များဘက်စုံဖွံ့ဖြိုးရေးဂေဟာ	ရပ်ကွက်(၆)	၄	၇၄	၁:၁၉
			၁၇	၄၂၃	၁:၂၄

-၆၉-

(ဃ) ဘုန်းတော်ကြီးသင် ပညာရေးကျောင်း

စဉ်	မြို့နယ်/ မြို့	ကျောင်းအမည်	ဆရာ/ ဆရာမ ဦးရေ	ကျောင်း သား/သူ ဦးရေ	အချိုး
၁	ကွတ်ခိုင်	ထေရဝါဒတောင်တန်း သာသနာပြုဘုန်းတော် ကြီးသင်ပညာရေးကျောင်း	၇	၁၉၉	၁:၂၈
၂	တာမိုးညဲ	-	-	-	-
မြို့နယ်ချုပ်			၇	၁၉၉	၁:၂၈

(င) ကျောင်းနေအရွယ်ကလေးများ ကျောင်းအပ်နှံမှု

စဉ်	မြို့နယ်/ မြို့	(၅)နှစ်ပြည့်ကလေး			ကျောင်းအပ်နှံမှု			ကျောင်း အပ်နှံမှု %
		ကျား	မ	ပေါင်း	ကျား	မ	ပေါင်း	
၁	ကွတ်ခိုင်	၂၀၄၆	၁၆၉၇	၃၇၄၃	၁၇၈၄	၁၅၇၆	၃၃၆၀	၈၉.၇၆
၂	တာမိုးညှဲ	၁၈၃	၁၈၃	၃၆၆	၁၈၃	၁၈၃	၃၆၆	၁၀၀%
မြို့နယ်ချုပ်		၂၂၂၉	၁၈၈၀	၄၁၀၉	၁၉၆၇	၁၇၅၉	၃၇၂၆	၉၀.၆၈%

(စ) တက္ကသိုလ်ဝင်တန်း အောင်မြင်မှု

စဉ်	မြို့နယ်/ မြို့	၂၀၁၇-၂၀၁၈ ခုနှစ်				၂၀၁၈-၂၀၁၉ ခုနှစ်			
		စာရင်း ရှိ	ဖြေ ဆို	အောင် မြင်	ရာခိုင် နှုန်း	စာရင်း ရှိ	ဖြေဆို	အောင် မြင်	ရာခိုင် နှုန်း
၁	ကွတ်ခိုင်	၁၆၉၄	၁၆၂၀	၄၆၆	၂၈.၇၇	၁၉၉၁	၁၉၀၉	၅၁၇	၂၇.၀၈
၂	တာမိုးညှဲ	၂၆	၂၆	-	-	၁၄	၁၁	၂	၁၈.၁၈
မြို့နယ်ချုပ်		၁၇၂၀	၁၆၄၆	၄၆၆	၂၈.၇၇	၂၀၀၅	၁၉၂၀	၅၁၉	၂၇.၀၃

-၇၀-

(ဆ) စာတတ်မြောက်မှုရာနှုန်း

စဉ်	မြို့နယ်/ မြို့	မြို့နယ်/ မြို့ လူဦးရေ	(၁၅)နှစ်အထက် လူဦးရေ	စာတတ်မြောက် ဦးရေ	စာတတ် မြောက်မှုနှုန်း
၁	ကွတ်ခိုင်	၁၇၂၁၁၀	၆၈၅၀	၂၂၅၀	၃၃.၀၀
၂	တာမိုးညှဲ	၁၆၇၃၄	၁၁၅၆၇	၂၃၉၆	၁၄.၃၇
မြို့နယ်ချုပ်		၁၈၈၈၄၄	၁၈၄၁၇	၄၆၄၆	၂၅.၂၂

(ဇ) သင်ကြားမှု၊ သင်ယူမှု၊ အထောက်အကူပြု စာသင်ခန်းများ ဖွင့်လှစ်နိုင်မှုအခြေအနေ

(၁) အ.ထ.က ကျောင်းများ

စဉ်	မြို့နယ်/	အထက်တန်းကျောင်း
-----	-----------	-----------------

	မြို့	စာရင်းရှိ	Media တပ်ပြီး	3PLT တပ်ပြီး	2PLT တပ်ပြီး	1PLT တပ်ပြီး	ပေါင်း
၁	ကွတ်ခိုင်	၇	၃	၄	-	-	၇
၂	တာမိုးညဲ	၂	၁	၁	-	-	၂
မြို့နယ်ချုပ်		၉	၄	၅	-	-	၉

(၂) အ.လ.က ကျောင်းများ

စဉ်	မြို့နယ်/ မြို့	အလယ်တန်းကျောင်း					
		စာရင်းရှိ	Media တပ်ပြီး	3PLT တပ်ပြီး	2PLT တပ်ပြီး	1PLT တပ်ပြီး	ပေါင်း
၁	ကွတ်ခိုင်	၈	-	၇	၁	-	၈
၂	တာမိုးညဲ	-	-	-	-	-	-
မြို့နယ်ချုပ်		၈	-	၇	၁	-	၈

-၇၁-

(၃) အ.မ.က ကျောင်းများ

စဉ်	မြို့နယ်/ မြို့	မူလတန်းကျောင်း					
		စာရင်းရှိ	Media တပ်ပြီး	3PLT တပ်ပြီး	2PLT တပ်ပြီး	1PLT တပ်ပြီး	ပေါင်း
၁	ကွတ်ခိုင်	၂၀၃	-	၃	၂	၁၄၈	၁၅၃
၂	တာမိုးညဲ	-	-	-	-	-	-
မြို့နယ်ချုပ်		၂၀၃	-	၃	၂	၁၄၈	၁၅၃

(၅) စာကြည့်တိုက်များ ဖွင့်လှစ်နိုင်မှု

စဉ်	မြို့နယ်/ မြို့	အုပ်ချုပ် ရေး	ပညာ ရေး	ပြန် ဆက်	ဘုန်းကြီး ကျောင်း	အခြား	ပေါင်း
၁	ကွတ်ခိုင်	-	၁၄	-	-	-	၁၄
၂	တာမိုးညဲ	-	-	၄	-	-	၄
မြို့နယ်ချုပ်		-	၁၄	၄	-	-	၁၈

ကျန်းမာရေးကဏ္ဍ

၄၂။ ကွတ်ခိုင်မြို့နယ်၏ ကျန်းမာရေးကဏ္ဍဆိုင်ရာ အချက်အလက်များမှာ အောက်ပါအတိုင်း ဖြစ်ပါသည်-

(က) ဆေးရုံများ

စဉ်	ဆေးရုံအမည်	တည်နေရာ	အစိုးရ/ ပုဂ္ဂလိက	ကုတင် အရေအတွက်
၁	ကွတ်ခိုင်ဆေးရုံ	ရပ်ကွက်(၂)	အစိုးရ	၅၀ကုတင်
၂	တာမိုးညဲဆေးရုံ	ရပ်ကွက်(၄)	အစိုးရ	၂၅ကုတင်
၃	နမ့်ဖတ်ကာဆေးရုံ	ရပ်ကွက်(၃)	အစိုးရ	၁၆ကုတင်
၄	ကောင်းခါးဆေးရုံ	ရပ်ကွက်(၃)	အစိုးရ	၁၆ကုတင်
၅	မိုးစီးဆေးရုံ	မိုးစီးကျေးရွာ	အစိုးရ	၁၆ကုတင်

-၇၂-

(ခ) ဆေးပေးခန်းများ

စဉ်	ဆေးပေးခန်းအမည်	တည်နေရာ	အစိုးရ/ ပုဂ္ဂလိက	ကုသသည့်ရောဂါ အမျိုးအစား
၁	Dr.ဝင့်ဝင့်မြိုင်	ရပ်ကွက်(၃)	ပုဂ္ဂလိလ	အထွေထွေ
၂	Dr.ခင်သီတာဌေး	ရပ်ကွက်(၅)	ပုဂ္ဂလိလ	အထွေထွေ
၃	Dr.ချမ်းမြေ့လင်း	ရပ်ကွက်(၅)	ပုဂ္ဂလိလ	အထွေထွေ
၄	Dr.တင်ထွန်းအောင်	ရပ်ကွက်(၂)	ပုဂ္ဂလိလ	အထွေထွေ
၅	Dr.ဝင်းဖေ	ရပ်ကွက်(၄)	ပုဂ္ဂလိလ	အထွေထွေ
၆	Dr.အောင်လွင်ဦး	ရပ်ကွက်(၄)	ပုဂ္ဂလိလ	အထွေထွေ
၇	Dr.သန့်ဇေယျာဇော်	ရပ်ကွက်(၄)	ပုဂ္ဂလိလ	အထွေထွေ
၈	Dr.ဝေဖြိုးဦး	ရပ်ကွက်(၄)	ပုဂ္ဂလိလ	အထွေထွေ
၉	Dr.ခမ်းမျှင်	နမ့်ဖတ်ကာ	ပုဂ္ဂလိလ	အထွေထွေ
၁၀	ဒေါ်နီနီဝင်း	ရပ်ကွက်(၂)	ပုဂ္ဂလိက	ခါတ်မှန်

(ဂ) ကျေးလက်ကျန်းမာရေးဌာန/ဌာနခွဲ

စဉ်	ကျေးလက်ကျန်းမာရေးဌာနအမည်	တည်နေရာ
၁	မိုးစီးတိုက်နယ်ကျန်းမာရေးဌာန	မိုးစီး
၂	ကောင်းခါးတိုက်နယ်ကျန်းမာရေးဌာန	ကောင်းခါး
၃	နမ့်ဖတ်ကာတိုက်နယ်ကျန်းမာရေးဌာန	နမ့်ဖတ်ကာ
၄	တာမိုးညဲတိုက်နယ်ကျန်းမာရေးဌာန	တာမိုးညဲ
၅	ကာလိုင်ကျန်းမာရေးဌာန	ကာလိုင်
၆	မိုင်းယုကျန်းမာရေးဌာန	မိုင်းယု
၇	မော်ဟန်ကျန်းမာရေးဌာန	မော်ဟန်
၈	မန်ဂျယ်ကျန်းမာရေးဌာန	မန်ဂျယ်
၉	ရှောက်ဟော်ကျန်းမာရေးဌာန	ရှောက်ဟော်
၁၀	မိုးဟွမ်ကျန်းမာရေးဌာန	မိုးဟွမ်

-၇၃-

စဉ်	ကျေးလက်ကျန်းမာရေးဌာနခွဲအမည်	တည်နေရာ
	ကျေးလက်ကျန်းမာရေးဌာနခွဲအမည်	
၁	ပန်ကူကျေးလက်ကျန်းမာရေးဌာနခွဲ	ပန်ကူ
၂	ဟိုကျန်ကျေးလက်ကျန်းမာရေးဌာနခွဲ	ဟိုကျန်
၃	ကောင်းလိမ်ကျေးလက်ကျန်းမာရေးဌာနခွဲ	ကောင်းလိမ်
၄	မန်ပူးကျေးလက်ကျန်းမာရေးဌာနခွဲ	မန်ပူး
၅	မန်နိမ်းအွန်ကျေးလက်ကျန်းမာရေးဌာနခွဲ	မန်နိမ်းအွန်
၆	နားနွဲ့ကျေးလက်ကျန်းမာရေးဌာနခွဲ	နားနွဲ့
၇	မုန်းယကျေးလက်ကျန်းမာရေးဌာနခွဲ	မုန်းယ

၈	မုန်းထမ်ကျေးလက်ကျန်းမာရေးဌာနခွဲ	မုန်းထမ်
၉	ကျိမ်းဟုန်ပြိန်းခမ်းကျေးလက်	ကျိမ်းဟုန်ပြိန်းခမ်း
၁၀	နမ့်တောင်းကျေးလက်ကျန်းမာရေးဌာနခွဲ	နမ့်တောင်း
၁၁	မိုးပေါကျေးလက်ကျန်းမာရေးဌာနခွဲ	မိုးပေါ
၁၂	ဒေါင်နောကျေးလက်ကျန်းမာရေးဌာနခွဲ	ဒေါင်နော
၁၃	လုံဝိုင်ကျေးလက်ကျန်းမာရေးဌာနခွဲ	လုံဝိုင်
၁၄	ဟိုပုံကျေးလက်ကျန်းမာရေးဌာနခွဲ	ဟိုပုံ
၁၅	နောင်ကန်ကျေးလက်ကျန်းမာရေးဌာနခွဲ	နောင်ကန်
၁၆	ယိုးမောကျေးလက်ကျန်းမာရေးဌာနခွဲ	ယိုးမော
၁၇	ဗန်းနွဲ့ကျေးလက်ကျန်းမာရေးဌာနခွဲ	ဗန်းနွဲ့မန်ပြိန်း
၁၈	မန်ကန်ကျေးလက်ကျန်းမာရေးဌာနခွဲ	မန်ကန်
၁၉	နမ့်မောကျေးလက်ကျန်းမာရေးဌာနခွဲ	နမ့်မော
၂၀	နမ့်ကန်လုံကျေးလက်ကျန်းမာရေးဌာနခွဲ	နမ့်ကန်လုံ

-၇၄-

စဉ်	ကျေးလက်ကျန်းမာရေးဌာနခွဲအမည်	တည်နေရာ
၂၁	ခိုပျဉ်ကျေးလက်ကျန်းမာရေးဌာနခွဲ	ခိုပျဉ်
၂၂	တက္ကနိုင်ကျေးလက်ကျန်းမာရေးဌာနခွဲ	တက္ကနိုင်
၂၃	လုံထန်ကျေးလက်ကျန်းမာရေးဌာနခွဲ	လုံထန်
၂၄	ပန်ဖိတ်ကျေးလက်ကျန်းမာရေးဌာနခွဲ	ပန်ဖိတ်
၂၅	ဘန်လုံမန်ပြိန်းကျေးလက်ကျန်းမာရေးဌာနခွဲ	ဘန်လုံမန်ပြိန်း
၂၆	လီရှန်းကူးကျေးလက်ကျန်းမာရေးဌာနခွဲ	လီရှန်းကူး
၂၇	ကိလာပကျေးလက်ကျန်းမာရေးဌာနခွဲ	ကိလာပ
၂၈	တာဒွေကျေးလက်ကျန်းမာရေးဌာနခွဲ	တာဒွေ

၂၉	ပန်ဒေါင်းကျေးလက်ကျန်းမာရေးဌာနခွဲ	ပန်ဒေါင်း
၃၀	မန်ယင်စုစည်းကျေးလက်ကျန်းမာရေးဌာနခွဲ	မန်ယင်စုစည်း

(ဃ) ကျန်းမာရေးစောင့်ရှောက်မှု

စဉ်	မြို့နယ်/ မြို့	လူဦးရေ	ဆရာဝန်မှကျန်းမာရေး စောင့်ရှောက်မှုနှုန်း		သူနာပြုမှကျန်းမာရေး စောင့်ရှောက်မှုနှုန်း		လက်ထောက် ကျန်းမာရေးမှူးမှကျန်းမာ ရေးစောင့်ရှောက်မှုနှုန်း	
			ဆရာဝန် ဦးရေ	ဆရာဝန်နှင့် လူဦးရေ အချိုး	သူနာပြု ဦးရေ	သူနာပြုနှင့် လူဦးရေ အချိုး	လ/ထ ကျန်းမာ ရေးမှူးဦး ရေ	လ/ထ ကျန်းမာရေး မှူးနှင့် လူဦးရေအချိုး
၁	ကွတ်ခိုင်	၁၇၂၁၁၀	၉	၁:၁၉၁၂၃	၂၇	၁:၆၃၇၄	၄	၁:၄၃၀၂
၂	တာမိုးညဲ	၁၆၇၃၄	၁	၁:၁၆၇၃၄	၈	၁:၂၀၉၁	-	-
မြို့နယ်ချုပ်		၁၈၈၈၄၄	၁၀	၁:၁၈၈၄၄	၃၅	၁:၅၃၉၅	၄	၁:၄၃၀၂

-၇၅-

(င) ဒေသတွင်းအများဆုံးဖြစ်တတ်သောရောဂါများ

စဉ်	မြို့နယ်/ မြို့	ရောဂါအမျိုးအစား									
		ငှက်ဖျား		ဝမ်းလျှော		တီဘီ		ဝမ်းကိုက်		အသည်းရောင်	
		ဖြစ်	သေ	ဖြစ်	သေ	ဖြစ်	သေ	ဖြစ်	သေ	ဖြစ်	သေ
၁	ကွတ်ခိုင်	၃	-	၂၁၉၉	-	၉၆	-	၃၁၉	-	၁၄	-
၂	တာမိုးညဲ	၂	-	၃၉၇	-	၂၃	-	၂၅	-	-	-
မြို့နယ်ချုပ်		၅	-	၂၅၉၆	-	၁၁၉	၂	၃၄၄	-	၁၄	-

(စ) HIV/AIDS -ရောဂါ ဖြစ်ပွား/ သေဆုံးဦးရေ

စဉ်	မြို့နယ်/ မြို့	၂၀၁၈ခုနှစ်၊ ဧပြီလမှ စက်တင်ဘာလထိ	၂၀၁၈-၂၀၁၉

		ဖြစ်	သေ	ဖြစ်	သေ
၁	ကွတ်ခိုင်	၉	-	၁၁	-
၂	တာမိုးညွှတ်	-	-	-	-
မြို့နယ်ချုပ်		၉	-	၁၁	-

(ဆ) ကျန်းမာရေးဆိုင်ရာ ညွှန်းကိန်းများ

စဉ်	မြို့နယ်/ မြို့	မိခင် ဦးရေ	ကလေး ဦးရေ	လူ(၁၀၀၀)လျှင်			
				မွေးနှုန်း	မိခင် သေနှုန်း	မွေးကင်းစ ကလေး သေနှုန်း	ကိုယ်ဝန် ပျက်နှုန်း
၁	ကွတ်ခိုင်	၃၉၄၅	၃၇၈၅	၉.၅	၅၁	၁၂.၃	၃.၄၀
၂	တာမိုးညွှတ်	၅၆၀	၅၃၇	၈.၄	-	၅.၁	၂.၄၀
မြို့နယ်ချုပ်		၄၅၀၅	၄၃၂၂	၁၀.၅	၅၁	၁၃.၃	၃.၃၀

-၇၆-

လူမှုရေးအသင်းအဖွဲ့များ

၄၃။ ကွတ်ခိုင်မြို့နယ်ရှိ လူမှုရေးအသင်းအဖွဲ့များဆိုင်ရာ အချက်အလက်များမှာ အောက်ပါအတိုင်း ဖြစ်ပါသည်-

(က) INGO

စဉ်	မြို့နယ်/ မြို့	INGO အမည်	ရုံး/ ရုံးခွဲ တည်နေရာ	ဆောင်ရွက်သည့် လုပ်ငန်း
၁	ကွတ်ခိုင်	Save the Children	ရပ်ကွက်(၃)	ကိုယ်ဝန်ဆောင်မိခင်နှင့်(၅)နှစ်အောက် ကလေးကျန်းမာရေးလုပ်ငန်းများ
၂	ကွတ်ခိုင်	MHDO	ရပ်ကွက်(၄)	အာဟာရဖွံ့ဖြိုးမှုနှင့်စစ်ဘေးရှောင်စခန်းမ ျားထောက်ပံ့ပေးခြင်း
၃	တာမိုးညွှတ်	MANA	ရပ်ကွက်(၆)	မူးယစ်ဆေးဝါးအန္တရာယ်လျှော့ချရေး လုပ်ငန်း
မြို့နယ်ချုပ်		၃ခု	-	-

(ခ) NGO (ဦးရေ)

စဉ်	မြို့နယ်/ မြို့	အမျိုးသမီး ရေးရာ	မိခင်/ကလေး အသင်း	စစ်မှုထမ်း ဟောင်း	ကြက်ခြေနီ	အရံ မီးသတ်
၁	ကွတ်ခိုင်	၁၃၅၃၃	၁၃၀၉	၁၂၀	၃၀	၃၇၁
၂	တာမိုးညှဲ	၄၀၀	၄၇၇၀	၄	၂၀	၈၀
မြို့နယ်ချုပ်		၁၃၉၃၃	၆၀၇၉	၁၂၄	၅၀	၄၅၁

-၇၇-

(ဂ) အသင်းအဖွဲ့များ

စဉ်	မြို့နယ်/ မြို့	အသင်းအဖွဲ့ အမည်	ရုံး/ ရုံးခွဲ တည်နေရာ	မှတ်ပုံ တင်အမှတ်	ဆောင်ရွက်သည့် လုပ်ငန်း
၁	ကွတ်ခိုင်	တာမိုးညှဲဒေသ ဗမာတိုင်းရင်းသား ယဉ်ကျေးမှုအဖွဲ့	ဂ/၁၃ ရပ်ကွက်(၃)	၁၆၅၀	သာရေး၊ နာရေးလုပ်ငန်းများသာ ဆောင်ရွက်ပါသည်။
၂	။	ချယ်ရီနန်းလူမှု ဖွံ့ဖြိုးရေးအသင်း	ဃ/၂၄၉ ရပ်ကွက်(၄)	၂၂၆၁	ကျေးလက်ရှိပြည်သူများအား ကျန်းမာရေးပညာပေးရေးအ သိပညာပေးခြင်း
၃	။	လီဆူစာပေယဉ်ကျေးမှု နှင့်ဖွံ့ဖြိုးရေးအသင်း	မန်မောင်ရွာ နမ့်ဖတ်ကာ	ပြည်တွင်း/ ၀၀၀၁	လီဆူစာပေယဉ်ကျေးမှု လုပ်ငန်းများဆောင်ရွက်ရန်
၄	။	ဒေသခံမြန်မာနိုင်ငံသား တရုတ်ယဉ်ကျေးမှု	ချိုင်ချိန် မြောင်ဘရား ကျောင်း	ပြည် တွင်း/ ၀၀၀၂	သာရေး၊ နာရေးလုပ်ငန်းများ သာဆောင်ရွက်ပါသည်။

၅	။	မြန်မာ့လူငယ်လူထူး ပြုပြင်ပျိုးထောင်ရေး တစ်ကြိမ်တစ်လမ်းကွန် ယက်အသင်း	ရပ်ကွက်(၄)	ပြည် တွင်း/ ၀၀၀၃	လူငယ်များစာရိတ္တမြင့်တင်ပေး နိုင်ရေးနှင့်အလုပ်အကိုင်အခွင့် အလမ်းများဖန်တီးပေးရန်
၆	။	ဖြူစင်မေတ္တာသက်ကြီး ရွယ်အိုပြုစောင့်ရှောက် ရေးအသင်း	က/၂၄၄၊ ရပ်ကွက်(၁)	ပြည် တွင်း/ ၀၀၀၂	သက်ကြီးရွယ်အိုများအားစားန ပ်ရိက္ခာနှင့်ဆေးဝါးများကူညီ ထောက်ပံ့ပေးခြင်း
၇	။	ဂေါ်ရခါးယဉ်ကျေးမှု အဖွဲ့	ဃ/၃၄၇၊ ရပ်ကွက်(၄)	ပြည် တွင်း/ ၀၀၀၅	သာရေး/နာရေးကူညီပေးခြင်း၊ သဘာဝဘေးများထောက်ပံ့ ခြင်း၊အမြင်ဖွင့်လှစ်ငန်းများ
၈	။	ဗြဟ္မစိုရ်နလုံးသားလူမှု ကူညီရေးအသင်း	ရပ်ကွက်(၁)	၀၀၁	ပြည်သူ့အကျိုးပြုလူမှုရေး၊ စီးပွားရေး၊ဖွံ့ဖြိုးတိုးတက်ရေး လုပ်ငန်းများဆောင်ရွက်ခြင်း
၉	။	ဗမာတိုင်းရင်းသား ယဉ်ကျေးမှုအဖွဲ့	ရပ်ကွက်(၅)	ပြည် တွင်း/ ၀၀၀၆	လူမှုရေးကိစ္စရပ်များနှင့်အမျိုး ဘာသာသာသနာရေးကိစ္စရပ် များ

-၇၈-

စဉ်	မြို့နယ်/ မြို့	အသင်းအဖွဲ့ အမည်	ရုံး/ ရုံးခွဲ တည်နေရာ	မှတ်ပုံ တင် အမှတ်	ဆောင်ရွက်သည့် လုပ်ငန်း
၁၀	တာမိုးညွှဲ	တာမိုးညွှဲဒေသ သစ္စာရပ်ဝန်းလူမှုကူညီ ေးအသင်း	ရပ်ကွက်(၅)	ပြည် တွင်း/ ၀၀၀၇	သာရေး/နာရေးလုပ်ငန်းများ၊မြို့ နယ်အတွင်းလူမှုရေးကိစ္စရပ်များ း
၁၁	။	ခိုလုံလီရှောယဉ်ကျေးမှု အဖွဲ့	ရပ်ကွက်(၈)	ပြည် တွင်း/ ၀၀၀၈	သာရေး၊နာရေး၊ကျန်းမာရေး နှင့်ရိုးရာဓလေ့ယဉ်ကျေးမှုများ ကိုထိန်းသိမ်းစောင့်ရှောက်ပြီး ဒေသဖွံ့ဖြိုးတိုးတက်ရေးဆောင် ရွက်ရန်
၁၂	ကွတ်ခိုင်	လင်းရောင်ခြည်	နောင်ဗျက် ကျေးရွာ	၀၈၁၁	မူးယစ်ကျေးကျွန်လေလွင့် ကလေးသူငယ်များနှင့်ပြည်သူ များ၏လူမှုဘဝဖွံ့ဖြိုးတိုးတက် ရေးနှင့်ပြန်လည်ထူထောင်ရေး လုပ်ငန်း

၁၃	။	မေတ္တာရှင်လူမှုကူညီရေးအသင်း	နမ့်ဖတ်ကာ	၀၀၂	ပြည်သူ့အကျိုးပြုလူမှုစီးပွားဖွံ့ဖြိုးတိုးတက်ရေးလုပ်ငန်းများကိုဆောင်ရွက်ပေးရန်
၁၄	။	ဂရုဏာလူမှုကူညီရေးအသင်း	ရပ်ကွက်(၂)	ပြည်တွင်း/၀၀၀၉	လူမျိုးမရွေးသာရေး/နာရေးအရေးပေါ်လူနာများနှင့်သွေးလိုအပ်သောလူနာများအားကူညီဆောင်ရွက်ပေးနိုင်ရန်

အားကစားနှင့် ဖျော်ဖြေရေးလုပ်ငန်းများ

၄၄။ ကွတ်ခိုင်မြို့နယ်ရှိ အားကစားနှင့် ဖျော်ဖြေရေးလုပ်ငန်းများ ဆိုင်ရာအချက်အလက်များမှာ အောက်ပါအတိုင်းဖြစ်ပါသည်-

စဉ်	မြို့နယ်/မြို့	အားကစားကွင်း						ဖျော်ဖြေရေး		
		ဘောလုံး	ဘော်လီဘော	ဘတ်စကက်	တင်းနစ်	ဂေါက်	အခြား	ရုပ်ရှင်ရုံ	ပန်းခြံ	အခြား
၁	ကွတ်ခိုင်	၁	၁	၁	-	၁	-	-	၁	-
၂	တာမိုးညဲ	၁	-	၁	-	-	-	-	၁	-
	မြို့နယ်ချုပ်	၂	၁	၂	-	၁	-	-	၂	-

-၇၉-

အခန်း(၈)

ဘာသာရေးဆိုင်ရာအချက်အလက်များ

ဗုဒ္ဓဘာသာဆိုင်ရာ အဆောက်အဦများနှင့် သာသနာဝင်ပုဂ္ဂိုလ်များ

၄၅။ ကွတ်ခိုင်မြို့နယ်ရှိ ဗုဒ္ဓဘာသာဆိုင်ရာ အဆောက်အဦများနှင့် သာသနာဝင်ပုဂ္ဂိုလ်များဆိုင်ရာ အချက်အလက်များအား အောက်ပါအတိုင်း ဖော်ပြအပ်ပါသည်-

(က) သာသနိကအဆောက်အဦများ

စဉ်	မြို့နယ်/မြို့	ဘုရား	စေတီ	ပုထိုး	ဘုန်းကြီးကျောင်း	သီလရှင်ကျောင်း	ဓမ္မာရုံ
၁	ကွတ်ခိုင်	-	၂၇	-	၁၆၂	၁	-
၂	တာမိုးညဲ	-	၂	-	၁	-	၁
	မြို့နယ်ချုပ်	-	၂၉	-	၁၆၃	၁	၁

(ခ) ရဟန်းသံဃာနှင့်သီလရှင်များ

စဉ်	မြို့နယ်/ မြို့	ရဟန်း	သာမဏေ	သီလရှင်
၁	ကွတ်ခိုင်	၂၄၄	၄၇၆	၆၆
၂	တာမိုးညဲ	၂	၁၁	-
မြို့နယ်ချုပ်		၂၄၆	၄၈၇	၆၆

(ဂ) ထင်ရှားသည့်ဘုရား၊စေတီနှင့်ပုထိုးများ

စဉ်	မြို့နယ်/မြို့	ဘုရား	စေတီ	ပုထိုး	တည်နေရာ
၁	ကွတ်ခိုင်မြို့	-	တိလောကမာရဇိန် ဆုတောင်းပြည့်စေတီ	-	အမှတ်(၅)ရပ်ကွက်၊ ကွတ်ခိုင်မြို့
၂	ကွတ်ခိုင်မြို့	-	သိဒ္ဓိအောင် ဆုတောင်းပြည့်စေတီ	-	အမှတ်(၈)ရပ်ကွက်၊ ကွတ်ခိုင်မြို့
၃	ကွတ်ခိုင်မြို့	-	မဟာဓမ္မရုံသီ ရန်အောင်စေတီ	-	ကောင်းခါးမြို့သစ်၊ ကွတ်ခိုင်မြို့နယ်

-၈၀-

စဉ်	မြို့နယ်/မြို့	ဘုရား	စေတီ	ပုထိုး	တည်နေရာ
၄	ကွတ်ခိုင်မြို့	-	ရန်အောင်မြင် စေတီတော်	-	မုံးစီးကျေးရွာအုပ်စု၊ ကွတ်ခိုင်မြို့နယ်
၅	ကွတ်ခိုင်မြို့	-	မင်္ဂလာစုမိုးမိုင် စေတီတော်	-	အင်မိန်းဟိုကျွန်းကျေးရွာအုပ်စု၊ ကွတ်ခိုင်မြို့နယ်
၆	တာမိုးညဲမြို့	-	ရန်အောင်မြင် စေတီတော်	-	အမှတ်(၅)ရပ်ကွက်၊ တာမိုးညဲမြို့
၇	တာမိုးညဲမြို့	-	ပြည်တော်အေး စေတီ	-	အမှတ်(၈)ရပ်ကွက်၊ တာမိုးညဲမြို့

(ဃ) ထင်ရှားသည့်ဘုန်းတော်ကြီးကျောင်းများ

စဉ်	မြို့နယ်/ မြို့	ဘုန်းကြီး ကျောင်းအမည်	ဆရာတော် ဘွဲ့အမည်	တည်နေရာ
-----	--------------------	--------------------------	---------------------	---------

၁	ကွတ်ခိုင်	မြို့သစ်တောင်တန်း သာသနာပြုကျောင်း	ဘဒ္ဒန္တ သုနန္ဒ	ရပ်ကွက်(၈)၊ ကွတ်ခိုင်မြို့
၂	ကွတ်ခိုင်	မဟာစည်သာသနာ့ ရိပ်သာကျောင်း	ဘဒ္ဒန္တသာသ န	ရပ်ကွက်(၈)၊ ကွတ်ခိုင်မြို့
၃	ကွတ်ခိုင်	ဒက္ခိဏာရုံကျောင်း	ဘဒ္ဒန္တ သုဇာတ	ကောင်းခါးမြို့သစ်၊ ကွတ်ခိုင်မြို့
၄	ကွတ်ခိုင်	ကေဝလမာရ်အောင် ကျောင်း	ဘဒ္ဒန္တ ဝရသာမိ	ရပ်ကွက်(၅)၊ ကွတ်ခိုင်မြို့
၅	ကွတ်ခိုင်	မစိုးရိမ်ပြည်နယ် ဖွံ့ဖြိုးရေးကျောင်း	ဘဒ္ဒန္တ တေဇနိယ	(၃၈)မိုင်မန်ပြိန်း၊ ကွတ်ခိုင်မြို့
၆	ကွတ်ခိုင်	သန္တိသုခကျောင်း	ဘဒ္ဒန္တ သုစိန္တာ	နမ့်ဖတ်ကာကျေးရွာ အုပ်စု၊ကွတ်ခိုင်မြို့နယ်
၇	တာမိုးညဲ	ဝေယံဘုံသာကျောင်း	ဘဒ္ဒန္တ ဝါယမ	ရပ်ကွက်(၅)၊ တာမိုးညဲမြို့

-၈၁-

အခြားဘာသာရေးအဆောက်အဦများ

၄၆။ ကွတ်ခိုင်မြို့နယ်ရှိ အခြားဘာသာရေး အဆောက်အဦများနှင့်ဆိုင်သော အချက်အလက်များအား အောက်ပါအတိုင်းဖော်ပြအပ် ပါသည်-

စဉ်	မြို့နယ်/ မြို့	ခရစ်ယာန်		အစ္စလာမ်		ဟိန္ဒူဘုရား ကျောင်း		တရုတ်ဘုရား ကျောင်း	
		မြို့	ကျေး လက်	မြို့	ကျေး လက်	မြို့	ကျေး လက်	မြို့	ကျေး လက်
၁	ကွတ်ခိုင်	၁၃	၆၉	၂	-	၁	-	၉	-
၂	တာမိုးညဲ	၂	-	-	-	-	-	၁	-
မြို့နယ်ချုပ်		၁၅	၆၉	၂	-	၁	-	၁၀	-

သမိုင်းဝင်ထင်ရှားသော အဆောက်အဦနှင့်နေရာများ

၄၇။ ကွတ်ခိုင်မြို့နယ်ရှိသော သမိုင်းဝင်ထင်ရှားသော အဆောက်အဦနှင့် နေရာများမှာ အောက်ပါ အတိုင်းဖြစ်ပါသည်-

စဉ်	မြို့နယ်/ မြို့	သမိုင်းဝင် အဆောက်အဦ	တည်နေရာ	ယဉ်ကျေးမှု ဇုန်အမည်	တည်နေရာ
၁	ကွတ်ခိုင်	-	မရှိပါ	-	-
၂	တာမိုးညွှဲ	-	-	-	-
	မြို့နယ်ချုပ်	-	-	-	-

အခန်း(၉)

ဒေသဖွံ့ဖြိုးရေးဆိုင်ရာအချက်အလက်များ

ဒေသဖွံ့ဖြိုးရေးလုပ်ငန်းများ ဆောင်ရွက်နိုင်မှုအခြေအနေ

၄၈။ ကွတ်ခိုင်မြို့နယ်၏ ဒေသဖွံ့ဖြိုးရေးလုပ်ငန်းများ ဆောင်ရွက်မှုအခြေအနေမှာအောက်ပါအတိုင်း ဖြစ်ပါသည်-

(က) ကျေးလက်ဒေသဖွံ့ဖြိုးတိုးတက်ရေးဦးစီးဌာနမှဆောင်ရွက်သည့်လုပ်ငန်းများ

(၁) မြို့- ကျေးလက်၊ ကျေးရွာချင်းဆက်လမ်းများ

စဉ်	မြို့နယ်/ မြို့	လမ်းအရေအတွက်	အရှည် (မိုင်-ဖာလုံ)	အမျိုးအစား									
				ကတ္တရာ		ကျောက်ချော		မြေသား		ဂဝံ		ကွန်ကရစ်	
				အရေအတွက်	မိုင်/ဖာလုံ	အရေအတွက်	မိုင်/ဖာလုံ	အရေအတွက်	မိုင်/ဖာလုံ	အရေအတွက်	မိုင်/ဖာလုံ	အရေအတွက်	မိုင်/ဖာလုံ
၁	ကွတ်ခိုင်	-	-	-	-	-	-	-	-	-	-	-	-
၂	တာမိုးညဲ	-	-	-	-	-	-	-	-	-	-	-	-
မြို့နယ်ချုပ်		-	-	-	-	-	-	-	-	-	-	-	-

(၂) တံတားများ

စဉ်	တံတားအမည်	အရှည် (ပေ)	အမျိုးအစား	ဆောက်လုပ်မှုပုံစံ	
				အသစ်	ပြင်ထိန်း
-----မရှိပါ-----					

(၃) မြေသားလမ်း

စဉ်	လမ်းအမည်	အရှည်	အမျိုးအစား	ဆောက်လုပ်မှုပုံစံ	
				အသစ်	ပြင်ထိန်း
-----မရှိပါ-----					

(၄) ကျောက်ချောလမ်း

စဉ်	လမ်းအမည်	အရှည် (မိုင်)	အမျိုးအစား	ဆောက်လုပ်မှုပုံစံ	
				အသစ်	ပြင်ထိန်း
-----မရှိပါ-----					

(၅) ကတ္တရာလမ်း

စဉ်	လမ်းအမည်	အရှည်	အမျိုးအစား	ဆောက်လုပ်မှုပုံစံ	
				အသစ်	ပြင်ထိန်း
-----မရှိပါ-----					

(၆) သောက်သုံးရေ

စဉ်	လုပ်ငန်းတည်နေရာ	အမျိုးအစားနှင့်အတိုင်းအတာ					အကျိုးပြုအိမ်ခြေ
		ရေကန်	ရေတွင်း	အဝိစိတွင်း	လျှိုပိတ်	စိမ့်စမ်းရေပေ	
၁	မန်ဂျယ်ကျေးရွာစိမ့်စမ်းရေ သွယ်ယူခြင်းလုပ်ငန်း	-	-	-	-	၁	၄၄၂
၂	နောင်လှိုင်ကျေးရွာစိမ့်စမ်းရေ သွယ်ယူခြင်းလုပ်ငန်း	-	-	-	-	၁	၄၅
၃	မန်တာကျေးရွာစိမ့်စမ်းရေ သွယ်ယူခြင်းလုပ်ငန်း	-	-	-	-	၁	၇၁
၄	နမ့်မောကျေးရွာစိမ့်စမ်းရေ သွယ်ယူခြင်းလုပ်ငန်း	-	-	-	-	၁	၅၂
၅	ကုန်းဆာကျေးရွာစိမ့်စမ်းအမြင့်တင်ခြင်းလုပ်ငန်း	-	-	-	-	၁	၆၃
၆	ခိုလုံတောင်ပိုင်းကျေးရွာစိမ့်စမ်းအမြင့်တင်ခြင်းလုပ်ငန်း	-	-	-	-	၁	၆၉
၇	ဟူးဖြတ်ကျေးရွာစိမ့်စမ်းရေ သွယ်ယူခြင်းလုပ်ငန်း	-	-	-	-	၁	၅၁

(၇) လျှပ်စစ်မီးလင်းရေးလုပ်ငန်း

စဉ်	လုပ်ငန်း တည်နေရာ	ဆောင်ရွက်သည့်နည်းလမ်း					အကျိုးပြု အိမ်ခြေ
		မီး စက်	နေရောင် ခြည်	လေ	ရေ အား	ဇီဝ	
၁	မုံးစီးဝိန်းမိုင်	-	၄၀	-	-	-	၁၂၆
၂	နမ့်ဟူး	-	၂၈	-	-	-	၂၈
၃	ပန်ယန်းခါး	-	၆၃	-	-	-	၁၄၅
၄	ကုန်းဆာ	-	၂၂	-	-	-	၂၅
၅	ဒွန်လွမ်း	-	၄၀	-	-	-	၄၄
၆	ဟိုခန်း(တ)	-	၂၂	-	-	-	၂၂
၇	ဟိုခန်း(မ)	-	၆	-	-	-	၁၀
၈	နမ့်တောင်းဈေး	-	၁၉	-	-	-	၄၆
၉	ယိန်းတန်	-	၁၇	-	-	-	၂၀
၁၀	နမ့်တောင်း	-	၁၀	-	-	-	၂၀
၁၁	ရှားကြိုင်	-	၁၆	-	-	-	၄၉
၁၂	မိုင်လွန်	-	၃၈	-	-	-	၃၈
၁၃	၁၂မိုင်စုစည်း	-	၃၈	-	-	-	၉၄
၁၄	ဟိုမော	-	၉၇	-	-	-	၁၂၀
၁၅	ဝင်္ကံပါ	-	၂၇	-	-	-	၄၃
၁၆	လော့ခွမ်	-	၄၇	-	-	-	၁၅၄
၁၇	ကျောင်းခမ်း	-	၈၀	-	-	-	၁၀၅
၁၈	လင်ရှန်းကူး	-	၅၀	-	-	-	၈၀
၁၉	မာအိုင်ကြိုင်	-	၂၀	-	-	-	၃၀

စဉ်	လုပ်ငန်း တည်နေရာ	ဆောင်ရွက်သည့်နည်းလမ်း					အကျိုးပြု အိမ်ခြေ
		မီး စက်	နေရောင် ခြည်	လေ	ရေ အား	ဇီဝ	
၂၀	မန်ကန်	-	၁၀	-	-	-	၁၅
၂၁	ဆီဆာ	-	၁၈	-	-	-	၃၂
၂၂	မန်ပြိန်း	-	၁၀	-	-	-	၁၂
၂၃	မိုက်ခိုက်	-	၁၇	-	-	-	၂၅
၂၄	လောက်ကြိုင်	-	၅	-	-	-	၁၁
၂၅	မောင်ဆောင်း	-	၇၀	-	-	-	၉၈
၂၆	ပန်ဝူး(၁)	-	၂၅	-	-	-	၃၆
၂၇	ပန်တော်မော်	-	၂၂	-	-	-	၂၇
၂၈	ဟိုမြင်	-	၁၉	-	-	-	၃၈
၂၉	နမ့်ပရုံ	-	၁၂	-	-	-	၃၇
၃၀	ဟူဖျက်	-	၂၁၂	-	-	-	၆၀၃
၃၁	မော်ဟန်	-	၁၃၄	-	-	-	၄၄၄
၃၂	မန်မောင်	-	၇၃	-	-	-	၁၂၀
	မြို့နယ်ချုပ်	-	၁၃၀၇	-	-	-	၂၆၉၇

(၈) မြစိမ်းရောင်ကျေးရွာစီမံကိန်းလုပ်ငန်း

စဉ်	ကျေးရွာ အမည်	အိမ်ခြေ	အိမ် ထောင်စု	ခွင့်ပြုငွေ (ကျပ်သန်း)
၁	-----မရှိပါ-----			

(၉) ကျေးလက်အိမ်ယာဖွံ့ဖြိုးရေးလုပ်ငန်း

စဉ်	ကျေးရွာအမည်	ခွင့်ပြုအိမ်ခြေ	ပြီးစီးအိမ်ခြေ	ကုန်ကျငွေကျပ်(သိန်း)
-----မရှိပါ-----				

(၁၀) ကျေးလက်အိမ်သာလုပ်ငန်း

စဉ်	ကျေးရွာအမည်	ခွင့်ပြုလုံးရေ	ပြီးစီးလုံးရေ	ကုန်ကျငွေကျပ်(သိန်း)
-----မရှိပါ-----				

(၁၁) ကျေးရွာဖွံ့ဖြိုးရေးစီမံကိန်း(VDP)အကောင်အထည်ဖော်ဆောင်ရွက်မှု

စဉ်	ကျေးရွာအုပ်စု	လုပ်ငန်းအမျိုးအမည်	ခွင့်ပြုရန်ပုံငွေကျပ်သန်း
၁	မန်ဂျယ်ကျေးရွာ	ကျေးရွာတွင်းလမ်း ကျောက်ချောခင်းခြင်း	၁၀.၀၀
၂	တက္ကနိုင်းကျေးရွာ	ကျေးရွာတွင်းလမ်း ကျောက်ချောခင်းခြင်း	၁၀.၀၀
၃	လွယ်ခန်ကျေးရွာအုပ်စု၊ မန်တာကျေးရွာ	ကျောင်းဝင်အုတ်စီကာရံခြင်း	၁၀.၀၀
၄	မုံးစီးကျေးရွာအုပ်စု၊ ပန်ယန်းခါးကျေးရွာ	ကျေးရွာတွင်းလမ်း ကျောက်ချောခင်းခြင်း	၁၀.၀၀
၅	လွယ်ကန်ကျေးရွာ	စိမ့်စမ်းရေအမြှင့်တင်ခြင်း	၁၀.၀၀
၆	မန်ဂျတ်ကျေးရွာ	စာသင်ကျောင်းဆောင်အသစ် တည်ဆောက်	၁၀.၀၀
၇	၃၈မိုင်မန်ပြိန်းကျေးရွာ အုပ်စု၊မန်ခုတ်ကျေးရွာ	ကျေးရွာတွင်းလမ်း ကျောက်ချောခင်းခြင်း	၁၀.၀၀

စဉ်	ကျေးရွာအုပ်စု	လုပ်ငန်းအမျိုးအမည်	ခွင့်ပြုရန်ပုံငွေ ကျပ်သန်း
၈	ကောင်းခါးကျေးရွာအုပ်စု၊ ဟိုနမ့်ကျေးရွာ	စိမ့်စမ်းရေသွယ်ယူခြင်း	၁၀.၀၀
၉	နိမ်လွန်ခိုမုန်းကျေးရွာအုပ်စု၊ ခိုမုန်းကျေးရွာ	ကျေးရွာတွင်းလမ်း ကွန်ကရစ်ခင်းခြင်း	၁၀.၀၀
၁၀	နားဝိုင်ကျေးရွာအုပ်စု၊ ဆဖြူးကျေးရွာ	စိမ့်စမ်းရေအမြှင့်တင်ခြင်း	၁၀.၀၀
၁၁	နမ့်ကန်လုံကျေးရွာ အုပ်စု၊လွယ်ကန်ကျေးရွာ	စိမ့်စမ်းရေသွယ်ယူခြင်း	၁၀.၀၀
၁၂	၃၈မိုင်မန်ပြိန်းကျေးရွာ အုပ်စု၊ပါကျူကျေးရွာ	စိမ့်စမ်းရေအမြှင့်တင်ခြင်း	၁၀.၀၀
၁၃	ပန်ကိုင်ပန်လော့ကျေးရွာ အုပ်စု၊ဟိုခိုကျေးရွာ	ကြိုးတံတားတည်ဆောက်ခြင်း	၁၀.၀၀
စုစုပေါင်း			၁၃၀.၀၀

(ခ) အစိုးရနှင့်ပြည်သူ့ဆောင်ရွက်သည့်ဒေသဖွံ့ဖြိုးရေးလုပ်ငန်းများ

စဉ်	လုပ်ငန်းအမည်	အရွယ် အစား/ အရှည်	ကုန်ကျငွေ			ပြီးစီး ရက်
			အစိုးရ (သိန်း)	ပြည် သူ	ပေါင်း	
၁	မန်နိမ်းအွန်ကျေးရွာ အုပ်စု၊အုတ်ရေစုကန် ဆောက်လုပ်ခြင်း	၂'x၁၂'x ၅'	၁၈.၀၀၀	-	၁၈.၀၀၀	၁၁.၂.၂၀၁၉
၂	မိုးဟွမ်ကျေးရွာ အုပ်စု၊ဘန်ဝမ်ကျေးရွာစိမ့်စ မ်းရေသွယ်တန်း	၅၂၈၀'	၄၈.၀၀၀	-	၄၈.၀၀၀	၂၅.၅.၂၀၁၉
၃	နမ့်တောင်းကျေးရွာအုပ်စု၊ တာဟေးကျေးရွာစိမ့်စမ်းရေ သွယ်တန်းခြင်း	၅၂၈၀'	၄၈.၀၀၀	-	၄၈.၀၀၀	၁၃.၃.၂၀၁၉

စဉ်	လုပ်ငန်းအမည်	အရွယ် အစား/ အရှည်	ကုန်ကျငွေ			ပြီးစီး ရက်
			အစိုးရ (သိန်း)	ပြည် သူ	ပေါင်း	
၄	မန်နိုမီးအွန်ကျေးရွာအုပ်စု၊လွယ် စရမ်းပလောင်အုတ် ရေစုကန်ဆောက်လုပ်ခြင်း	၁၀'x၈'x ၅'	၁၀.၀၀၀	-	၁၀.၀၀၀	၉.၂.၂၀၁၉
၅	မိုင်းယုကျေးရွာအုပ်စု၊ ဖာဖိတ်ကျေးရွာ၊အုတ် ရေစုကန်ဆောက်လုပ်	၁၀'x၈'x ၅'	၁၀.၀၀၀	-	၁၀.၀၀၀	၂၃.၃.၂၀၁၉
၆	အူရာဘွမ်မန်ပြိန်း ကောင်းလားကျေးရွာ လက်တူးတွင်းတူးဖော်	၂၅'x၆'	၂၀.၀၀၀	-	၂၀.၀၀၀	၂၅.၆.၂၀၁၉
၇	အမှတ်(၁)ရပ်ကွက်၊ ကွတ်ခိုင်မြို့၊ကျောက်ချော လမ်းခင်းခြင်း	၅၀၀'x ၁၂'x၉"	၄၈.၀၀၀	-	၄၈.၀၀၀	၂၈.၂.၂၀၁၉
၈	အမှတ်(၃)ရပ်ကွက်၊ ကွတ်ခိုင်မြို့ ကွန်ကရစ်ခင်းခြင်း	၂၉၀'x ၁၂'x၆"	၄၈.၀၀၀	-	၄၈.၀၀၀	၁၂.၁.၂၀၁၉
၉	အမှတ်(၆)ရပ်ကွက်၊ ကွတ်ခိုင်မြို့၊လမ်းသွယ်(၆) ကျောက်လမ်းခင်း	၅၀၀'x ၁၂'x၉"	၄၈.၀၀၀	-	၄၈.၀၀၀	၂၈.၁.၂၀၁၉
၁၀	အမှတ်(၇)ရပ်ကွက်၊ ကွတ်ခိုင်မြို့ ကွန်ကရစ်ခင်းခြင်း	၂၉၀'x ၁၂'x၆"	၄၈.၀၀၀	-	၄၈.၀၀၀	၃.၁.၂၀၁၉
၁၁	ဟိုမောလော့ခွမ်ကျေးရွာ အုပ်စု၊လော့ခွမ်ကျေးရွာ ကျောက်ချောခင်းခြင်း	၅၀၀'x ၁၂'x ၉"	၄၈.၀၀၀	-	၄၈.၀၀၀	၅.၂.၂၀၁၉
၁၂	နမ့်ဖတ်ကာကျေးရွာ အုပ်စု၊ကျေးရွာချင်းဆက်လမ်း၊ ကျောက်ခင်း	၅၀၀'x ၁၂'x၉"	၄၈.၀၀၀	-	၄၈.၀၀၀	၂၂.၃.၂၀၁၉

စဉ်	လုပ်ငန်းအမည်	အရွယ် အစား/ အရှည်	ကုန်ကျငွေ			ငြီးစီး ရက်
			အစိုးရ (သိန်း)	ပြည် သူ	ပေါင်း	
၁၃	နမ့်ဖတ်ကာကျေးရွာအုပ်စု၊ ပြည်ထောင်စုလမ်းချင်းဆက်လမ်းကွန်ကရစ်ခင်းခြင်း	၂၉၀'x ၁၂'x၆"	၄၈.၀၀၀	-	၄၈.၀၀၀	၂၇.၁.၂၀၁၉
၁၄	မုံစီးကျေးရွာအုပ်စု၊ မန်ပုံကျေးရွာကျောက်ချောင်းခြင်း	၅၀၀'x ၁၂'x၆"	၄၈.၀၀၀	-	၄၈.၀၀၀	၁၂.၃.၂၀၁၉
၁၅	အမှတ်(၅)ရပ်ကွက်၊ တာမိုးညဲမြို့၊ Box Culvert (၁)စင်းတည်ဆောက်ခြင်း	၂၀'x ၃'x၃'	၃၀.၀၀၀	-	၃၀.၀၀၀	၈.၁.၂၀၁၉
၁၆	အမှတ်(၆)ရပ်ကွက်၊ တာမိုးညဲမြို့၊ Box Culvert (၁)စင်းတည်ဆောက်ခြင်း	၂၀'x၃'x ၃'	၃၀.၀၀၀	-	၃၀.၀၀၀	၇.၁.၂၀၁၉
၁၇	အမှတ်(၇)ရပ်ကွက်၊ တာမိုးညဲမြို့၊ Box Culvert (၁)စင်းတည်ဆောက်ခြင်း	၂၀'x၃'x ၃'	၃၀.၀၀၀	-	၃၀.၀၀၀	၅.၁. ၂၀၁၉
၁၈	အမှတ်(၅)ရပ်ကွက်၊ ကွတ်ခိုင်မြို့၊ စည်ပင်လမ်း၊ Box Culvert (၁)စင်းတည်ဆောက်	၂၁'x ၂'-၆'x ၃'-၆' '	၂၂.၀၀၀	-	၂၂.၀၀၀	၃.၁.၂၀၁၉
၁၉	အမှတ်(၅)ရပ်ကွက်၊ ကွတ်ခိုင်မြို့၊ ရှမ်းဘုန်းကြီးကျောင်းလမ်း၊ Box Culvert (၁)စင်းတည်ဆောက်ခြင်း	၃၀'x ၆'-၀" x ၁'- ၀"	၁၈.၅၀၀	-	၁၈.၅၀၀	၂၈.၃.၂၀၁၉

စဉ်	လုပ်ငန်းအမည်	အရွယ် အစား/ အရှည်	ကုန်ကျငွေ			ပြီးစီး ရက်
			အစိုးရ (သိန်း)	ပြည် သူ	ပေါင်း	
၂၀	အမှတ်(၅)ရပ်ကွက်၊ ကွတ်ခိုင်မြို့၊ခရေလမ်းBox Culvert (၁)စင်း တည်ဆောက်ခြင်း	၃၀'x ၆'-၀" x ၁'-၀"	၁၈.၅၀၀	-	၁၈.၅၀၀	၁၀.၁.၂၀၁၉
၂၁	အမှတ်(၅)ရပ်ကွက်၊ ကွတ်ခိုင်မြို့၊ရေစက်ရုံ လမ်းBoxCulvert(၁)စင်း တည်ဆောက်	၂၂'x ၆'-၀" x ၁' - ၀"	၁၂.၀၀၀	-	၁၂.၀၀၀	၂၅.၁.၂၀၁၉
၂၂	ဟူဖျက်ကျေးရွာအုပ်စု၊ ချောင်းကူးတံတား (RC)(Slab)တည်ဆောက်	၁၂'x ၁၂'x၇'	၄၈.၀၀၀	-	၄၈.၀၀၀	၁၇.၃.၂၀၁၉
၂၃	ဟိုမောမန်နိမ်းကျေးရွာ အုပ်စု၊ (RC)ကွန်ကရစ် တံတားတည်ဆောက်	၁၂'x ၁၂'x၉'	၄၈.၀၀၀	-	၄၈.၀၀၀	၂၉.၄.၂၀၁၉
၂၄	အင်မိန်းဟိုကျန့်ကျေးရွာ တံတားတစ်စင်း(RC) (Slab)တည်ဆောက်ခြင်း	၂၂' x ၁၂' x ၁'-၄'	၄၈.၀၀၀	-	၄၈.၀၀၀	၂၄.၄.၂၀၁၉
၂၅	မိုင်းယုကျေးရွာအုပ်စု၊ မိုင်းယုရွာနှင့်ဖာဖိတ် ကျေးရွာချင်းဆက်တံတား တည်ဆောက်	၁၂'x ၁၂'x၈'	၄၈.၀၀၀	-	၄၈.၀၀၀	၂၀.၂.၂၀၁၉
၂၆	ရပ်ကွက်(၄)၊ 100 KVA ထရန်စဖော်မာ(၁)လုံးနှင့် ဆက်စပ်ပစ္စည်းတပ်ဆင်	၁လုံး	၄၈.၀၀၀	-	၄၈.၀၀၀	၂၄.၁၂.၂၀၁၉
၂၇	အမှတ်(၈)ရပ်ကွက်၊ ကွတ်ခိုင်မြို့၊ 100 KVA ထရန်စဖော်မာ(၁)လုံးနှင့် ဆက်စပ်ပစ္စည်းတပ်ဆင်	၁ လုံး	၄၈.၀၀၀	-	၄၈.၀၀၀	၁၁.၃.၂၀၁၉
မြို့နယ်ချုပ်				-	၉၈၇.၀၀၀	

၄၉။ မြို့ပြစီမံကိန်း(TownPlan) နှစ်(၃၀)အတွက်မြေအသုံးချမှုဆိုင်ရာ လျာထားချက်မှာ အောက်ပါ အတိုင်းဖြစ်ပါသည်-

စဉ်	မြို့နယ်/ မြို့	လျာထားမြေဧက	လျာထားမည့် မြေကွက်ပေါင်း	မှတ်ချက်
၁	ကွတ်ခိုင်	၃၉၉.၂၅	၂၀၂၈	အင်မိန်းဟိုကျွန်း ကျေးရွာအုပ်စု
၂	တာမိုးညွှဲ	-	-	
မြို့နယ်ချုပ်		၃၉၉.၂၅	၂၀၂၈	

အခန်း(၁၀)

အထွေထွေ

အခြားတင်ပြလိုသောအချက်များ

၅၀။ အခြားတင်ပြလိုသောအချက်များမရှိပါ။

နိဂုံး

၅၁။ ကွတ်ခိုင်မြို့နယ်၏ ဒေသဆိုင်ရာအချက်အလက်များကို ဌာနဆိုင်ရာများမှ ပေးပို့သော အချက်အလက်များ ၊ ဒေသဆိုင်ရာအချက်အလက်စာစောင်များ ၊ မှတ်တမ်းများအပေါ်တွင် အခြေခံလျက် အကျဉ်းချုံး ပြုစုထားခြင်းဖြစ်ပါသည်။ ဒေသဆိုင်ရာအချက်အလက်များအား မှတ်တမ်းတင် စုစည်း တင်ပြခြင်းအားဖြင့် ကွတ်ခိုင်မြို့နယ်တစ်ခုလုံး၏ အချက်အလက်နှင့် ဖွံ့ဖြိုးတိုးတက်မှု အခြေအနေ များကို လေ့လာသိရှိနိုင်ပြီး မိမိတို့၏လုပ်ငန်းများကို အထောက်အကူပြုမည် ဖြစ်ပါကြောင်း တင်ပြအပ် ပါသည်။

မြို့နယ်အုပ်ချုပ်ရေးမှူး

မြို့နယ်အထွေထွေအုပ်ချုပ်ရေးဦးစီးဌာန

ကွတ်ခိုင်မြို့နယ်

၂၀၁၉ ခုနှစ်၊ စက်တင်ဘာလ (၃၀)ရက်

