

ကန့်သတ်

ရောဝတီတိုင်းဒေသကြီး

ဟင်္သာတခရိုင်

မြို့နယ်အထွေထွေအုပ်ချုပ်ရေးဦးစီးဌာန

ကြံခင်းမြို့နယ်

ဒေသဆိုင်ရာအချက်အလက်များ

(Website)

ရက်စွဲ၊ ၂၀၁၉ ခုနှစ်၊ စက်တင်ဘာလ(၃၀)ရက်

မာတိကာ

စဉ်	အကြောင်းအရာ	စာမျက်နှာ	
		မှ	ထိ
	မြေပုံ		
	အခန်း(၁) နိဒါန်း နှင့် ဒေသသမိုင်း	၁	၁
၁။	နိဒါန်း	၁	၁
၂။	ဒေသသမိုင်းအကျဉ်း	၁	၁
	အခန်း(၂) ပထဝီဝင်အနေအထား	၂	၂
၃။	တည်နေရာနှင့် အကျယ်အဝန်း	၂	၂
၄။	နယ်နိမိတ်	၂	၂
၅။	မြေမျက်နှာသွင်ပြင်	၂	၂
၆။	ရေဆင်း	၂	၂
၇။	ပင်လယ်ရေမျက်နှာပြင်အထက်အမြင့်	၂	၂
	အခန်း(၃) ရာသီဥတုနှင့်သဘာဝပတ်ဝန်းကျင်	၃	၄
၈။	ရာသီဥတု	၃	၃
၉။	သဘာဝပေါက်ပင်	၃	၃
၁၀။	တောရိုင်းတိရစ္ဆာန်များ	၃	၃
၁၁။	သဘာဝပတ်ဝန်းကျင်လက်ရှိအခြေအနေ	၃	၃
၁၂။	သဘာဝပတ်ဝန်းကျင်ထိန်းသိမ်းရေးလုပ်ငန်းများ	၃	၃
၁၃။	သဘာဝဘေးအန္တရာယ် ကျရောက်မှု	၄	၄
	အခန်း(၄) လူဦးရေဆိုင်ရာအချက်အလက်များ	၄	၆
၁၄။	နေထိုင်သည့်တိုင်းရင်းသားလူမျိုးစုများ	၄	၄
၁၅။	အိမ်ခြေ ၊ အိမ်ထောင်စုနှင့်လူဦးရေ	၅	၅
	(က)အိမ်ခြေ/အိမ်ထောင်စု	၅	၅
	(ခ)လူဦးရေ	၅	၅
၁၆။	လူဦးရေတိုးနှုန်းနှင့် ကျား/မ အချိုး	၅	၅
	(က)လူဦးရေတိုးနှုန်းနှင့်ကျား/မ အချိုး	၅	၅
	(ခ)မွေးဖွား၊သေဆုံး၊ပြောင်းဝင်၊ပြောင်းထွက်လူဦးရေ	၅	၅
၁၇။	ကိုးကွယ်သည့်ဘာသာ	၆	၆
၁၈။	နိုင်ငံခြားသားများနေထိုင်မှု	၆	၆
		၇	၈

စဉ်	အကြောင်းအရာ	စာမျက်နှာ	
		မှ	ထိ
	အခန်း(၅) အုပ်ချုပ်ရေးဆိုင်ရာအချက်အလက်များ		
၁၉။	အုပ်ချုပ်ရေးနယ်မြေ ဖွဲ့စည်းမှု	၇	၇
၂၀။	ရွေးကောက်ပွဲဆိုင်ရာ ကိစ္စရပ်များ (က) မြို့နယ်ရွေးကောက်ပွဲကော်မရှင်အဖွဲ့ခွဲ အဖွဲ့ဝင်စာရင်း (ခ) ဆန္ဒမဲပေးပိုင်ခွင့်ရှိသူဦးရေ (ဂ) နိုင်ငံရေးပါတီများ (ဃ) ရွေးချယ်ခံရသောလွှတ်တော်ကိုယ်စားလှယ်များ	၇ ၇ ၇ ၈	၇ ၇ ၇ ၈
	အခန်း(၆) စီးပွားရေးဆိုင်ရာ အချက်အလက်များ	၈	၂၈
၂၁။	စီးပွားရေးဆိုင်ရာ ခြုံငုံသုံးသပ်ချက်	၈	၈
၂၂။	မြေအသုံးချမှု	၈	၉
၂၃။	ဆည်မြောင်းတာဝန်များနှင့်ဆည်ရေသောက်ရေယာ (ခ) ကိုယ့်အားကိုယ်ကိုးဆည်များ (ဂ) မြစ်ရေတင်စီမံကိန်းများ (ဃ) တာဝန်များ/ရေထိန်းတံခါးများ	၉ ၉ ၁၀	၉ ၉ ၁၀
၂၄။	စိုက်ပျိုးရေးလုပ်ငန်း (က) အဓိကသီးနှံ(၁၀)မျိုး စိုက်ပျိုးထုတ်လုပ်မှု (ခ) နှစ်ရှည်သီးနှံစိုက်ပျိုးမှုအခြေအနေ (ဂ) အခြားဈေးကွက်ဝင်သီးနှံများစိုက်ပျိုးထုတ်လုပ်မှု (ဃ) လယ်ယာသုံးစက်ကိရိယာ သုံးစွဲမှုအခြေအနေ (င) လယ်ယာသုံးထယ်ထွန်နှင့်ကျွဲ၊ နွားကောင်ရေ (စ) ဒေသတွင်းဆန်ဖူလုံမှုရာခိုင်နှုန်း (ဆ) ဒေသတွင်းဆီဖူလုံမှုရာခိုင်နှုန်း	၁၀ ၁၁ ၁၁ ၁၁ ၁၁ ၁၂ ၁၂	၁၀ ၁၁ ၁၁ ၁၁ ၁၁ ၁၂ ၁၂
၂၅။	မွေးမြူရေးလုပ်ငန်း (က) မွေးမြူရေးဇုန်များ (ခ) မြို့နယ်မွေးမြူရေး(ကောင်ရေ) (ဂ) မြို့နယ်အသားထုတ်လုပ်မှု(ပိဿာ) (ဃ) မြို့နယ်ကြက်/ဘဲ/ငှက်ထုတ်လုပ်မှု(လုံး) (င) နို့ထွက်ပစ္စည်းထုတ်လုပ်မှု (စ) မြို့နယ်ငါးပုစွန်မွေးမြူမှုအခြေအနေ (ဆ) ရေချို၊ ရေငန်ငါးဖမ်းလုပ်ငန်းမှ အသားထုတ်လုပ်မှု	၁၃ ၁၃ ၁၃ ၁၃ ၁၃ ၁၄ ၁၄	၁၃ ၁၃ ၁၃ ၁၃ ၁၃ ၁၄ ၁၄
၂၆။	စက်မှုလက်မှုလုပ်ငန်း		

စဉ်	အကြောင်းအရာ	စာမျက်နှာ	
		မှ	ထိ
	(က) စက်မှုဇုန်များ	၁၄	၁၄
	(ခ) မြို့နယ်ရှိစက်ရုံများ	၁၄	၁၄
	(ဂ) မြို့နယ်ရှိအလုပ်ရုံများ	၁၅	၁၅
	(ဃ) အိမ်တွင်းစက်မှုလက်မှုလုပ်ငန်းများ	၁၅	၁၅
၂၇။	သစ်တောလုပ်ငန်းဆောင်ရွက်မှုအခြေအနေ		
	(က) သစ်တောများ	၁၆	၁၆
	(ခ) စီးပွားဖြစ်သစ်တောစိုက်ခင်း	၁၆	၁၆
	(ဂ) သစ်ထုတ်လုပ်မှု	၁၆	၁၆
	(ဃ) သစ်တောထွက်ပစ္စည်းများ	၁၇	၁၇
၂၈။	တွင်းထွက်ပစ္စည်းထုတ်လုပ်မှုလုပ်ငန်း		
	(က) ဓာတ်သတ္တုတူးဖော်ထုတ်လုပ်မှု	၁၇	၁၇
	(ခ) ကျောက်မျက်တူးဖော်ထုတ်လုပ်မှု	၁၇	၁၇
၂၉။	စွမ်းအင်နှင့်လျှပ်စစ်ကဏ္ဍ		
	(က) ဓာတ်ဆီ/ဒီဇယ် အရောင်းဆိုင်များ	၁၈	၁၈
	(ခ) သဘာဝဓါတ်ငွေ့အရောင်းဆိုင်များ	၁၈	၁၈
၃၀။	ပို့ဆောင်ရေးနှင့်လမ်းပန်းဆက်သွယ်ရေးလုပ်ငန်း		
	(က) လေကြောင်းလမ်း	၁၈	၁၈
	(ခ) ရေကြောင်းလမ်း	၁၈	၁၈
	(ဂ) ရထားလမ်းနှင့်ဘူတာရုံများ	၁၉	၁၉
	(ဃ) ကားဂိတ်များ	၁၉	၁၉
၃၁။	လမ်းဦးစီးဌာနမှ လုပ်ငန်းများ		
	(က) ကားလမ်းများ	၂၀	၂၀
	(ခ) မြို့နယ်ချင်းဆက်လမ်းများ	၂၀	၂၀
	(ဂ) တံတားများ	၂၀	၂၁
	(ဃ) လမ်း၊ တံတားသုံးစက်ကိရိယာများ	၂၁	၂၁
	(င) လမ်း၊ တံတားအသုံးပြုခကောက်ခံသည့်လုပ်ငန်း	၂၁	၂၁
၃၂။	ဟိုတယ်နှင့်ခရီးသွားလုပ်ငန်း		
	(က) ဟိုတယ်၊ မိုတယ်၊ အင်း၊ တည်းခိုခန်း	၂၂	၂၂
	(ခ) ကမ်းခြေ/ အပန်းဖြေနေရာ	၂၂	၂၂
၃၃။	သမဝါယမအသင်းများ	၂၂	၂၂
၃၄။	စီးပွားရေးဆိုင်ရာ အခြေခံအဆောက်အအုံများ		

စဉ်	အကြောင်းအရာ	စာမျက်နှာ	
		မှ	ထိ
	(က) ကုမ္ပဏီ၊ ကုန်စည်ဒိုင်၊ ပွဲရုံ၊ ဈေးနှင့် ကုန်တိုက်များ	၂၃	၂၄
	(ခ) ဘဏ်များ	၂၄	၂၄
	(ဂ) စတိုးဆိုင်နှင့် အရောင်းဆိုင်များ	၂၄	၂၄
၃၅။	စည်ပင်သာယာရေးလုပ်ငန်းများ		
	(က) ဈေးလုပ်ငန်း	၂၅	၂၅
	(ခ) သောက်သုံးရေရရှိရေးလုပ်ငန်း	၂၅	၂၅
	(ဂ) သန့်ရှင်းရေးလုပ်ငန်း	၂၅	၂၅
	(ဃ) လမ်း၊ တံတားလုပ်ငန်း	၂၅	၂၆
၃၆။	ပုံနှိပ်လုပ်ငန်းနှင့် မီဒီယာလုပ်ငန်းများ		
	(က) ပုံနှိပ်လုပ်ငန်းနှင့် တေးသံသွင်း၊ ဗွီဒီယို	၂၆	၂၆
	(ခ) မီဒီယာလုပ်ငန်းများ	၂၆	၂၆
၃၇။	ပြည်တွင်း အသားတင်ထုတ်လုပ်မှုနှင့် ဝန်ဆောင်မှု တန်ဖိုး	၂၇	၂၇
၃၈။	လူတစ်ဦးချင်းဝင်ငွေ	၂၇	၂၇
၃၉။	အသက်မွေးဝမ်းကြောင်းလုပ်ငန်းအလိုက် အလုပ်လုပ် သူဦးရေ	၂၇	၂၇
၄၀။	အလုပ်လုပ်နိုင်သူဦးရေနှင့် အလုပ်လက်မဲ့ဦးရေ	၂၈	၂၈
	အခန်း(၇)		
	လူမှုရေးဆိုင်ရာ အချက်အလက်များ	၂၈	၃၅
၄၁။	ပညာရေးကဏ္ဍ		
	(က) အဆင့်မြင့်ပညာ	၂၈	၂၈
	(ခ) အခြေခံပညာ	၂၈	၃၀
	(ဂ) မူလတန်းကြိုကျောင်း	၃၀	၃၀
	(ဃ) ဘုန်းတော်ကြီးသင်ပညာရေးကျောင်း	၃၀	၃၀
	(င) ကျောင်းနေအရွယ်ကလေးများ ကျောင်းအပ်နှံမှု	၃၀	၃၀
	(စ) တက္ကသိုလ်ဝင်တန်းအောင်မြင်မှု	၃၁	၃၁
	(ဆ) စာတတ်မြောက်မှု ရာခိုင်နှုန်း	၃၁	၃၁
	(ဇ) သင်ကြားမှု သင်ယူမှုအထောက်အကူပြုစာသင် ခန်းများဖွင့်လှစ်နိုင်မှု	၃၁	၃၂
	(ဈ) စာကြည့်တိုက်များဖွင့်လှစ်နိုင်မှု	၃၂	၃၂

စဉ်	အကြောင်းအရာ	စာမျက်နှာ	
		မှ	ထိ
၄၂။	ကျန်းမာရေးကဏ္ဍ (က) ဆေးရုံများ (ခ) ဆေးပေးခန်းများ (ဂ) ကျေးလက်ကျန်းမာရေးဌာန/ဌာနခွဲ (ဃ) ကျန်းမာရေးစောင့်ရှောက်မှု (င) ဒေသတွင်း အများဆုံးဖြစ်တတ်သောရောဂါများ (စ) HIV/ AIDS-ရောဂါ ဖြစ်ပွား/ သေဆုံးဦးရေ (ဆ) ကျန်းမာရေးဆိုင်ရာ အညွှန်းကိန်းများ	၃၂ ၃၂ ၃၃ ၃၃ ၃၄ ၃၄ ၃၄	၃၂ ၃၂ ၃၃ ၃၃ ၃၄ ၃၄ ၃၄
၄၃။	လူမှုရေးအသင်းအဖွဲ့များ (က) INGO (ခ) NGO (ဦးရေ) (ဂ) အသင်းအဖွဲ့များ	၃၄ ၃၅ ၃၅	၃၄ ၃၅ ၃၅
၄၄။	အားကစားနှင့်ဖျော်ဖြေရေးလုပ်ငန်းများ	၃၅	၃၅
	အခန်း(၈) ဘာသာရေးဆိုင်ရာအချက်အလက်များ	၃၆	၃၇
၄၅။	ဗုဒ္ဓဘာသာဆိုင်ရာအဆောက်အဦများနှင့်သာသနာဝင် ပုဂ္ဂိုလ်များ (က) သာသနိကအဆောက်အဦများ (ခ) ရဟန်းသံဃာနှင့်သီလရှင်များ (ဂ) ထင်ရှားသည့်ဘုရား၊စေတီ၊ပုထိုးများ (ဃ) ထင်ရှားသည့်ဘုန်းတော်ကြီးကျောင်းများ	၃၆ ၃၆ ၃၆ ၃၆	၃၆ ၃၆ ၃၆ ၃၆
၄၆။	အခြားဘာသာရေးအဆောက်အဦများ	၃၆	၃၆
၄၇။	သမိုင်းဝင်ထင်ရှားသောအဆောက်အဦနှင့်နေရာများ	၃၇	၃၇
	အခန်း(၉) ဒေသဖွံ့ဖြိုးရေးဆိုင်ရာအချက်အလက်များ	၃၇	၄၁
၄၈။	ဒေသဖွံ့ဖြိုးရေးလုပ်ငန်းများဆောင်ရွက်နိုင်မှုအခြေအနေ (က) ကျေးလက်ဒေသဖွံ့ဖြိုးတိုးတက်ရေးဦးစီးဌာနမှ ဆောင်ရွက်သည့်လုပ်ငန်းများ (ခ) အစိုးရနှင့်ပြည်သူ့ဆောင်ရွက်သည့်ဒေသဖွံ့ဖြိုးရေးလုပ်ငန်းများ	၃၇ ၄၁	၄၀ ၄၁
၄၉။	မြို့ပြစီမံကိန်း(TownPlan)နှစ်(၃၀)အတွက်မြေအသုံးချမှုဆိုင်ရာလျာထားမှု	၄၁	၄၁
	အခန်း(၁၀) အထွေထွေ	၄၁	၄၁
၅၀။	အခြားတင်ပြလိုသောအချက်များ	၄၁	၄၁
၅၁။	နိဂုံး	၄၁	၄၁

ကြံခင်းမြို့နယ်မြေပုံ





ရောဝတီတိုင်းဒေသကြီး
ဟင်္သာတခရိုင် ကြံခင်းမြို့နယ်
ကြမ်းအညွှန်းမြေပုံ
စကေး ၁ လက်မ = ၄ မိုင်

ပဲ ရူး တိုင်း ဒေ သ ကြီး



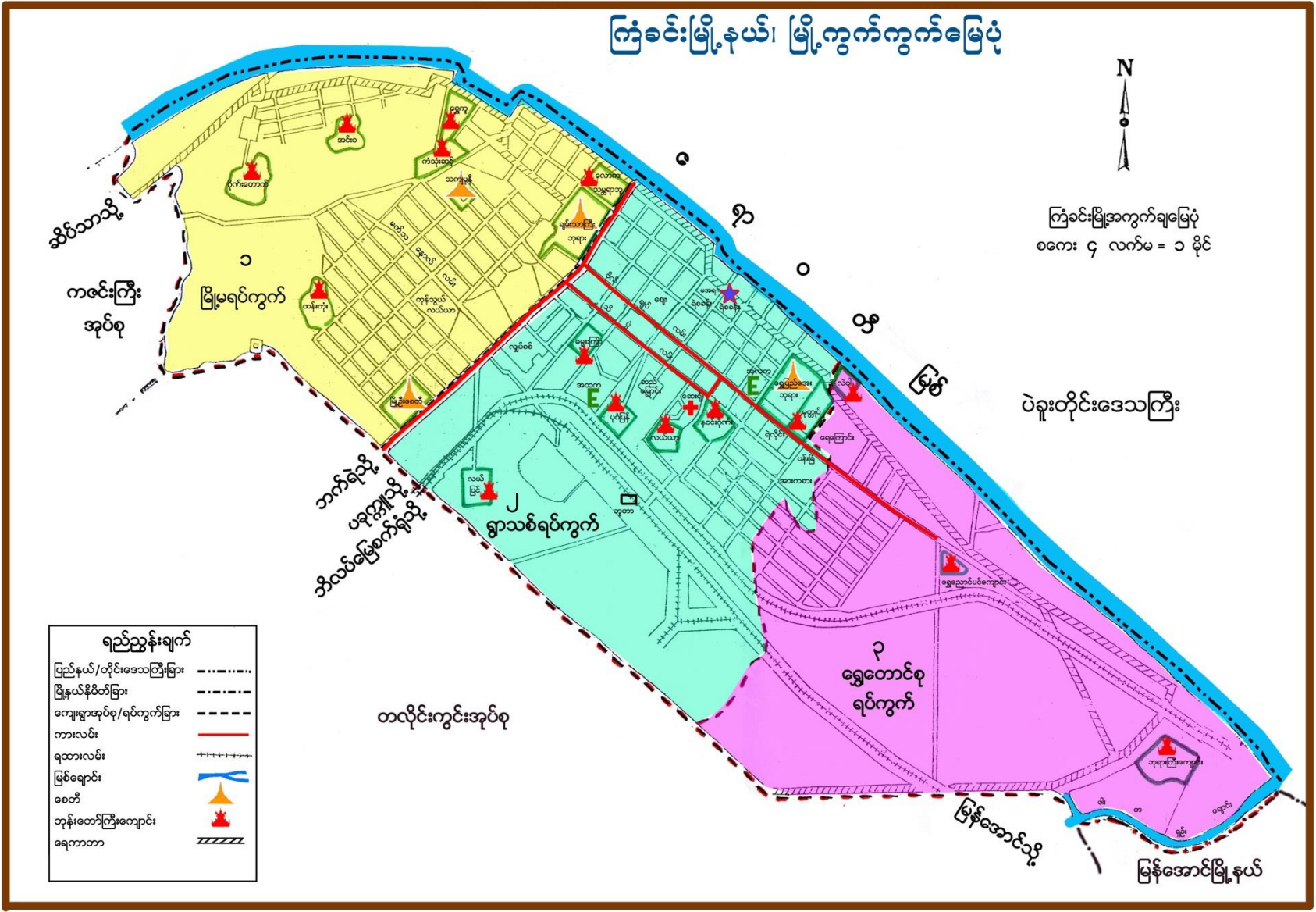
ညွှန်းပြချက်

-  ပြည်နယ်/တိုင်း/ခရိုင်ခြား
-  မြို့နယ်ခြား
-  ကျေးရွာအုပ်စုခြား
-  ကွင်းခြား
-  ကားလမ်း
-  ရထားလမ်း
-  မြစ်ချောင်း

ကြံ့ခင်းမြို့နယ်၊ မြို့ကွက်ကွက်မြေပုံ



ကြံ့ခင်းမြို့အကွက်ချမြေပုံ
စကေး ၄ လက်မ = ၁ မိုင်



ရည်ညွှန်းချက်	
ပြည်နယ်/တိုင်းဒေသကြီးခြား	-----
မြို့နယ်နိမိတ်ခြား	- - - - -
ကျေးရွာအုပ်စု/ရပ်ကွက်ခြား	- - - - -
ကားလမ်း	—————
ရထားလမ်း	+++++
မြစ်ချောင်း	~~~~~
စေတီ	
ဘုန်းတော်ကြီးကျောင်း	
ရေကာတာ	

တလင်းကင်းအုပ်စု

ရွာသစ်ရပ်ကွက်

ရွှေတောင်စု
ရပ်ကွက်

မြန်အောင်မြို့နယ်

ဆိပ်သာသို့

ကင်းကြီး
အုပ်စု

မြို့မရပ်ကွက်

ဘက်ရဲသို့

ပုသိမ်သို့

ဘိလပ်မြေစက်ရုံသို့

မြန်အောင်သို့

ပဲခူးတိုင်းဒေသကြီး

မြစ်

၅၁

၅၅

၅၆

၅၇

ကြံခင်းမြို့နယ်ဒေသဆိုင်ရာအချက်အလက်များ
အခန်း(၁)
နိဒါန်းနှင့်ဒေသသမိုင်း

နိဒါန်း

၁။ အထွေထွေအုပ်ချုပ်ရေးဦးစီးဌာနသည် ပြည်ထောင်စုအစိုးရအဖွဲ့ရုံး ဝန်ကြီးဌာနအောက်ရှိဌာနဖြစ်ပြီး တရားဥပဒေစိုးမိုးရေးနှင့် ရပ်ရွာအေးချမ်းသာယာရေး၊ နိုင်ငံတော်အစိုးရ၏ မူဝါဒများအကောင်အထည်ဖော်ရေး၊ ကောင်းမွန်သောအုပ်ချုပ်ရေးစနစ်ဖော်ဆောင်ရေးနှင့် ပြည်သူ့ဗဟိုပြုဒေသဖွံ့ဖြိုးရေးလုပ်ငန်းများ ဆောင်ရွက်ရေး ဟူသော ရည်မှန်းချက်တာဝန်များကိုအောင်မြင်အောင် ဆောင်ရွက်လျက်ရှိပါသည်။ အထွေထွေအုပ်ချုပ်ရေး ဦးစီးဌာနတွင် တာဝန်ထမ်းဆောင်ကြသည့် အဆင့်ဆင့်သော အရာထမ်း၊ အမှုထမ်းများသည် ရုံးချုပ်အဆင့်မှ အောက်ခြေရပ်ကွက်/ကျေးရွာအုပ်စုအဆင့်အထိ အထွေထွေအုပ်ချုပ်ရေးဦးစီးဌာနရုံးအသီးသီးတွင် တာဝန် ထမ်းဆောင်ကြရပြီး နိုင်ငံတော်အုပ်ချုပ်ရေး ယန္တရားချောမွေ့စွာလည်ပတ်ရေးတွင် ပါဝင်ဆောင်ရွက်ခြင်း၊ ဝန်ကြီးဌာန၏ ရည်မှန်းချက်တာဝန်များ၊အခြားဝန်ကြီးဌာနမှ ပေးအပ်သောတာဝန်များနှင့် ဒေသန္တရအစိုးရ အဖွဲ့များမှ ပေးအပ်သောလုပ်ငန်းတာဝန်များကို ကျေပွန်စွာထမ်းဆောင်နေကြရသည်ဖြစ်ရာ ဒေသဆိုင်ရာ အချက်အလက်များ ပြုစုထားရှိခြင်းသည် များစွာအရေးပါလာပါသည်။ ဒေသဆိုင်ရာအချက်အလက်များ ပြုစုခြင်းဖြင့် မိမိတို့၏လုပ်ငန်း ဆောင်ရွက်ရာတွင် အထောက်အကူပြုသကဲ့သို့အကြီးအကဲများ နယ်မြေသို့ ကွင်းဆင်းရာတွင်နယ်မြေ၏ အချက်အလက်များ ကိုလွယ်ကူစွာ သိရှိနိုင်မည်ဖြစ်ပါသည်။ ဤစာအုပ် သည် ကြံခင်းမြို့နယ်၏ဒေသဆိုင်ရာ အချက်အလက်များ(၂၀၁၉ခုနှစ်၊ စက်တင်ဘာလကုန်ထိ အခြေအနေ)ကို သက်ဆိုင်ရာ ဌာနအသီးသီးမှ ပေးပို့သောကိန်းဂဏန်းများနှင့်အညီ ပြုစုတင်ပြထားခြင်းဖြစ်ပါသည်။

ဒေသသမိုင်းအကျဉ်း

၂။ မြန်မာ့စွယ်စုံကျမ်းအရ ကြံခင်းမြို့ကို ခရစ်နှစ် အေဒီ ၁၂၅၀ ပြည့်နှစ်က မွန်တို့စတင်အခြေချနေထိုင် တည်ထောင်ခဲ့ပါသည်။ ၁၇၅၃ ခုနှစ် (ကုန်းဘောင်ခေတ်)ရောက်မှ ဗမာ လူမျိုးများအလုံးအရင်းဖြင့် ရောက်ရှိနေထိုင်ခဲ့ပါသည်။ ကြံခင်းဟူသော အမည်မှာ မွန် ဘာသာစကား အရ ‘ကျာ ကင်း’ ဖြစ်၍ ‘ကျာ’မှာ မိချောင်းဟု အဓိပ္ပါယ်ရပြီး ‘ကင်း’ ဟူသောစကားမှာ အစောင့်အရှောက် (ဝါ) အကောက်ရုံးဟု အဓိပ္ပါယ် ရပါသည်။ ထို့ကြောင့်မိချောင်း ရပ်ရှိသောမြို့ (ဝါ)မိချောင်းအရပ်ရှိသော အကောက်ရုံးစိုက်ရာမြို့ဟု အဓိပ္ပါယ်ရပါသည်။ အေဒီ ၁၉၇၄ ခုနှစ်တွင် ကြံခင်းမြို့ကို အလောင်းမင်းတရားကြီး ဦးအောင်ဇေယျ ကသိမ်းယူပြီး မြို့ဝန် (၁)ဦးခန့်ထားကာ သာယာဝတီ၊ ပန်းတောင်း၊ ကြံခင်း၊ ကနောင်တို့အား အုပ်ချုပ်စေခဲ့ပါသည်။ အေဒီ ၁၈၂၆ တွင် ကြံခင်းမြို့ကို အုပ်ချုပ်ရသော မြို့ဝန် မှာ မဟာမင်းကျော် နော်ရထာဘွဲ့ခံ ဝန်မင်းဦးသူ ဖြစ်ပါသည်။ ဝန်မင်း ဦးသူသည် ကြံခင်းမြို့၌ ရုံးစိုက်အုပ်ချုပ်စဉ် သမိုင်းဝင် အင်တိုင်းရွာ၊ လေးထပ်ကြီးဘုရားနှင့် ကျောက်စာပါသိမ်တော်၊ ဘက်ရဲရွာ လေးထပ်ကျောင်း နှင့် သိမ်တော်၊ ဆုံလဲရွာ သိမ်တော်တို့ကို တည်ထား လှူဒါန်းခဲ့ပါသည်။

၁၈၂၅ ခုနှစ်တွင် နယ်ချဲ့တို့က ကြံခင်းမြို့ကိုသိမ်းယူခဲ့ပြီး ၁၈၈၂ ခုနှစ်တွင် မြို့အဖြစ်သတ်မှတ်ပြီး ၁၈၈၆ ခုနှစ်တွင် မြူနီစီပါယ်အုပ်ချုပ်ရေးကို စတင်အုပ်ချုပ်ခဲ့ပါသည်။ ၁၉၄၆ ခုနှစ်တွင် ဗြိတိသျှအစိုးရမှ ခန့်ထားသော မြန်မာမျိုးသား မြို့ဝန်မှာ ဦးဖိုးလှိုင်ဖြစ်ပါသည်။ ၁၉၅၀ ခုနှစ်တွင် မြို့ပိုင် ဦးမောင်မောင်ကြီး၊ ဦးကံညွန့် စသည့် မြန်မာအရာရှိများ အဆင့်ဆင့် ပြောင်းလဲ အုပ်ချုပ်ခဲ့ကြပါသည်။ ၁၉၇၂ ခုနှစ်၊ ဩဂုတ်လ (၁)ရက်နေ့တွင် ခရိုင်များကို ဖျက်သိမ်းသည့်အချိန်၌ မြို့ပိုင် ဦးအေးမှ အုပ်ချုပ်ခဲ့ပါသည်။

အခန်း(၂)
ပထဝီဝင် အနေအထား

တည်နေရာနှင့်အကျယ်အဝန်း

၃။ ကြံခင်းမြို့နယ်နယ်သည် မြောက်လတ္တီတွဒ် ၁၈ ဒီဂရီ ၁၈ မိနစ် နှင့် ၁၈ ဒီဂရီ ၃၁ မိနစ်၊ အကြား အရှေ့လောင်ဂျီတွဒ် ၉၄ ဒီဂရီ ၄၉ မိနစ်နှင့် ၉၅ ဒီဂရီ ၁၂ မိနစ်အကြားတွင် တည်ရှိပါသည်။ အရှေ့မှအနောက်သို့ (၂၂) မိုင် နှင့် တောင်မှ မြောက်သို့ မိုင်(၂၀)ရှည်လျားပါသည်။ ကြံခင်းမြို့နယ် နှင့်မြို့တို့၏ ဧရိယာ စတုရန်းမိုင်မှာအောက်ပါအတိုင်းဖြစ်ပါသည်-

စဉ်	မြို့နယ် အမည်	မြို့ဧရိယာ စတုရန်းမိုင်	ကျေးရွာအုပ်စု ဧရိယာစတုရန်းမိုင်	မြို့နယ်ဧရိယာ စတုရန်းမိုင်
၁	ကြံခင်း	၃.၈၅၁	၄၃၉.၂၂၉	၄၄၃.၀၈၀
၂	ဘက်ရဲ	၁.၅၀၉		၁.၅၀၉
	မြို့နယ်ချုပ်	၅.၃၆၀	၄၃၉.၂၂၉	၄၄၄.၅၈၉

နယ်နိမိတ်

၄။ ကြံခင်းမြို့နယ်၏ အရှေ့ဘက်တွင် ဧရာဝတီမြစ်ခြားလျက် ပဲခူးတိုင်း ဒေသကြီး၊ ရွှေတောင်မြို့နယ်၊ တောင်ဘက်တွင် ဧရာဝတီတိုင်းဒေသကြီး၊ မြန်အောင်မြို့နယ်နှင့် ထိစပ်လျက်ရှိပါသည်။ အနောက်ဘက်တွင် ရခိုင်ရိုးမတောင်တန်းခြားလျက် ရခိုင်ပြည်နယ်၊ တောင်ကုတ်မြို့နယ်တို့နှင့် ထိစပ်လျက်ရှိပြီး မြောက်ဘက်တွင် ပဲခူးတိုင်းဒေသကြီး၊ ပန်းတောင်းမြို့နယ်တို့နှင့် နယ်နိမိတ်ထိစပ်လျက်ရှိပါသည်။

မြေမျက်နှာသွင်ပြင်

၅။ ကြံခင်းမြို့နယ်၏ မြေမျက်နှာသွင်ပြင်မှာ မြောက်ဘက်မှတောင်ဘက် မြန်အောင်မြို့နယ်အထိ မြေပြန့်လွင်ပြင်ဖြစ်ပါသည်။ အနောက်မြောက်ဘက်မှ အရှေ့တောင်ဘက်မြို့နယ် နယ်နိမိတ်အထိ ဧရာဝတီမြစ်ကမ်းနဖူးပေါ်တွင် တည်ရှိပါသည်။ ကြံခင်းမြို့နယ်၏ အနောက်ဘက်တွင် တောင်ကုန်း တောင်တန်းများတည်ရှိပါသည်။ မြို့နယ်အတွင်းထင်ရှားသော ချောင်းများမှာ ဖားတစ်ရှဉ်းချောင်း၊ ဓမ္မိချောင်းတို့ဖြစ်ပါသည်။ မြို့နယ်၏အနောက်မြောက်ဘက်တွင် အကောက်တောင်ရှိ၍ အနောက်ဘက်ဆုံး၌ ထုံးတောင်ရှိပါသည်။

ရေဆင်း

၆။ ကြံခင်းမြို့နယ်တွင်မြစ်ချောင်းများပေါများသည့် ဒေသတစ်ခုဖြစ်ပြီး ထင်ရှားသည့်မြစ်ချောင်းများမှာ ဖားတစ်ရှဉ်းချောင်းနှင့် ပတော်ချောင်းတို့ ဖြစ်ပါသည်။ ဧရာဝတီမြစ်သည် မြို့နယ်၏အရှေ့ဘက်မှ စီးဆင်းလျက်ရှိပါသည်။ မြစ်ချောင်းများမှာ ရေချိုများဖြစ်၍ စိုက်ပျိုးရေး သောက်သုံးရေ စသည်ဖြင့် အသုံးပြုနိုင်ပါသည်။ ဧရာဝတီမြစ်သည် သင်္ဘော / စက်လှေများ လည်းသွားလာနိုင်သော မြစ်ဖြစ်ပါသည်။

ပင်လယ်ရေမျက်နှာပြင်အထက်အမြင့်

၇။ ကြံခင်းမြို့နယ်သည် ပင်လယ်ရေမျက်နှာပြင်အထက် အမြင့်(၅၀)ပေ အထက်တွင် တည်ရှိပါသည်။

အခန်း(၃)
ရာသီဥတုနှင့် သဘာဝပတ်ဝန်းကျင်

ရာသီဥတု

၈။ ကြံခင်းနယ်သည် ပူအိုက်စွတ်စိုသော ရာသီဥတုရှိပြီး၊ အမြင့်ဆုံး အပူချိန် (၃၈°C)နှင့်အနိမ့်ဆုံး အပူချိန်မှာ (၂၁°C) ဖြစ်ပါသည်။ နှစ်အလိုက် ဖြစ်ပေါ်ခဲ့သော မိုးရေချိန်နှင့်အပူချိန်မှာ အောက်ဖော်ပြပါအတိုင်း ဖြစ်ပါသည်-

စဉ်	ခုနှစ်	မိုးရေချိန်		အပူချိန်	
		မိုးရွာရက်	စုစုပေါင်း မိုးရေချိန် (လက်မ)	ဧရာသီ (.C) အမြင့်ဆုံး	ဆောင်းရာသီ (.C) အနိမ့်ဆုံး
၁	၂၀၁၆	၉၃	၅၉.၉၄	၄၃	၁၉
၂	၂၀၁၇	၈၉	၇၉.၁၈	၄၂	၂၂
၃	၂၀၁၈	၇၉	၇၂.၂၉	၄၀	၁၂
၄	၂၀၁၉	၆၉	၅၈.၇၈	၄၂	၁၆

သဘာဝပေါက်ပင်များ

၉။ ကြံခင်းမြို့နယ်အတွင်းပေါက်ရောက်သည့်သဘာဝပေါက်ပင်များမှာ ကျွန်း၊ ပျဉ်းကတိုး၊ ကညင် ၊ ကုက္ကိုင် ၊ တောင်တမာ ၊ ဘင်္ဂံ ၊ ရင်းတိုက်၊ သင်းဝင် ၊ သစ်ကတိုး၊ သစ်ဆိမ့်၊ သစ်မကျီး ၊ အင် ၊ ကညောင်း ၊ သရက် ၊ ထောက်ကြံ့ ၊ ဖန်ခါး ၊ ရုံး ၊ သပြေ၊ ငွေ ၊ ဒီရူး ၊ နဘဲ ၊ ဝက်လျော်၊ မျှင်ဝါး ၊ တင်းဝါး ၊ ကြသောင်းဝါး ၊ ဝါးနက်ဝါး ၊ ထီးရိုးဝါး ၊ ဝါးပိုးဝါး ၊ သေနတ်ဝါး စသည့် အပင် များဖြစ်ပါသည်။

တောရိုင်းတိရစ္ဆာန်များ

၁၀။ ကြံခင်းမြို့နယ်အတွင်းရှိတောရိုင်းတိရစ္ဆာန်များမှာ ကျား ၊ ဆင် ၊ ပြောင် ၊ သမင် ၊ ဒရယ် ၊ ဂျီ၊ ဆိုင် ၊ ဆတ် ၊ ယုန် ၊ တော ဆိတ် ၊ တောင်ဆိတ်၊ မျောက် ၊ ဖြူ ၊ ခွေးတူဝက်တူ ၊ ဇီးကွက် ၊ ငှက်ဝါးရောင်၊ သစ်တောက်ငှက် ၊ ကြက်တူရွေး ၊ သာလိကာ ၊ ဥဒေါင်း ၊ ထောက်ရှာငှက် ၊ သစ်ကြုပ်ငှက် စသည်တို့ဖြစ်ပါသည်။

သဘာဝပတ်ဝန်းကျင်လက်ရှိအခြေနေ

၁၁။ ကြံခင်းမြို့နယ်၏လက်ရှိ သဘာဝပတ်ဝန်းကျင်အခြေအနေမှာ သစ်တောဖုံးလွှမ်းမှု (၅၇.၈%) ရှိပါသည်။ ၎င်းသစ်တောဖုံးလွှမ်းမှုမှာ ကြိုးဝိုင်းသစ်တော ဖုံးလွှမ်းမှုဖြစ်ပြီး ကြိုးပြင်ကာကွယ်တော မရှိပါ။

သဘာဝပတ်ဝန်းကျင်ထိန်းသိမ်းရေးလုပ်ငန်းများ

၁၂။ ကြံခင်းမြို့နယ်သည် သဘာဝပတ်ဝန်းကျင်ထိန်းသိမ်းရေးလုပ်ငန်းများအတွက် ကြိုးဝိုင်းတော (၁၆၄၅၅၄)ဧကရှိပြီး ကြိုးပြင်တောမရှိပါ။ သစ်တောစိုက်ခင်း တည်ထောင်နိုင်မှုမှာပုဂ္ဂလိကကျွန်း စိုက်ခင်း (၆၃၀၀)ဧက ဖြစ်ပါသည်။

သဘာဝဘေးအန္တရာယ်ကျရောက်မှု

၁၃။ ကြံခင်းမြို့နယ်သည် ဧရာဝတီမြစ်ကမ်းဘေးတွင်တည်ရှိသဖြင့် မိုးရာသီတွင် ဧရာဝတီမြစ်ရေ မြင့်တက်မှုကြောင့် ကြံခင်းမြို့နယ်၏ စိုးရိမ်ရေ အမှတ်(၇၄)ပေ ကျော်လွန်ပါက ရေနစ်မြုပ်နိုင်ခြင်းနှင့် ပူပြင်းခြောက်သွေ့သော နွေရာသီသို့ရောက်ရှိချိန်တွင် မီးဘေးအန္တရာယ်များ ကြုံတွေ့နိုင်ခြင်းတို့ ဖြစ်တတ်ပါသည်။ ကြံခင်းမြို့နယ်အတွင်း ဧရာဝတီမြစ်၏ စိုးရိမ်ရေမှတ်(၂၂၅၅) စင်တီမီတာဖြစ်ပါသည်။ ကြံခင်းမြို့နယ်အတွင်း ၂၀၁၈-၂၀၁၉ ဘဏ္ဍာရေးနှစ်တွင် သဘာဝဘေးအန္တရာယ် ကျရောက်မှုမှာ အောက်ပါ အတိုင်းဖြစ်ပါသည်-

စဉ်	အမျိုး အစား	ဖြစ်ပွား ကြိမ်	သေ/ပျောက် ဦးရေ	အဆောက်အဦး ပျက်စီးမှု	ဆုံးရှုံးမှုတန်ဖိုး (ကျပ်သန်း)
၁	မုန်တိုင်းဘေး	၉	-	၇၉	၉.၄၉
၂	ဆူနာမီဘေး	-	-	-	-
၃	ငလျင်ဘေး	-	-	-	-
၄	ရေဘေး	၁၂	-	၁၅၈	၁၈.၆၀
၅	မီးဘေး	၄	-	၆	၃.၇၂
ပေါင်း		၂၅	-	၂၄၃	၃၁.၈၁

အခန်း(၄)

လူဦးရေဆိုင်ရာအချက်အလက်များ

နေထိုင်သည့်တိုင်းရင်းသားလူမျိုးစုများ

၁၄။ ကြံခင်းမြို့နယ်တွင် နေထိုင်ကြသောတိုင်းရင်းသားလူမျိုးစုများမှာ အောက်ပါအတိုင်းဖြစ်ပါသည်-

စဉ်	လူမျိုး	နေထိုင်သည့် လူဦးရေ	မြို့နယ်လူဦးရေ	မြို့နယ်လူဦးရေ၏ ရာခိုင်နှုန်း
၁	ကချင်	၂	၉၇၇၁၇	၀.၀၀၂
၂	ကယား	-		-
၃	ကရင်	၂၉၅		၀.၃၀၂
၄	ချင်း	၁၄၉၁		၁.၅၂၉
၅	မွန်	၄		၀.၀၀၄
၆	ဗမာ	၉၅၄၁၁		၉၇.၆၄၀
၇	ရခိုင်	၁၀၇		၀.၁၀၉
၈	ရှမ်း	၁၃		၀.၀၁၃
၉	ပအိုဝ်း	-		-
၁၀	ဓနု	-		-
၁၁	တောင်ရိုး	-		-
၁၂	ပလောင်	-		-
၁၃	အခြား	-		-
	မြို့နယ်ချုပ်	၉၇၃၂၃		၉၉.၅၉၉

အိမ်ခြေ၊ အိမ်ထောင်စု၊ လူဦးရေ

၁၅။ ကြံခင်းမြို့နယ်၏ ၂၀၁၉ခုနှစ် စက်တင်ဘာလကုန်အထိ လူဦးရေမှာ အောက်ပါအတိုင်းဖြစ်ပါသည်-

(က) အိမ်ခြေ/အိမ်ထောင်စု

စဉ်	အကြောင်းအရာ	အိမ်ခြေ	အိမ်ထောင်စု	ရပ်ကွက်	ကျေးရွာအုပ်စု	ကျေးရွာ
၁	မြို့နေ	၅၂၄၉	၅၃၇၅	၅	-	-
၂	ကျေးလက်နေ	၂၁၀၄၁	၂၁၄၈၈	-	၃၀	၂၅၁
	မြို့နယ်ချုပ်	၂၆၂၉၀	၂၆၈၆၃	၅	၃၀	၂၅၁

(ခ) လူဦးရေ

စဉ်	အကြောင်းအရာ	အသက်(၁၈) နှစ်အထက်			အသက်(၁၈) နှစ်အောက်			စုစုပေါင်း		
		ကျား	မ	ပေါင်း	ကျား	မ	ပေါင်း	ကျား	မ	ပေါင်း
၁	မြို့နေ	၇၁၀၂	၈၂၉၈	၁၅၄၀၀	၂၂၂၆	၂၁၉၇	၄၄၂၃	၉၃၂၈	၁၀၄၉၅	၁၉၈၂၃
၂	ကျေးလက်နေ	၂၇၄၂၇	၃၀၃၁၃	၅၇၇၄၀	၁၀၁၂၄	၁၀၀၃၀	၂၀၁၅၄	၃၇၅၅၁	၄၀၃၄၃	၇၇၈၉၄
	မြို့နယ်ချုပ်	၃၄၅၂၉	၃၈၆၁၁	၇၃၁၄၀	၁၂၃၅၀	၁၂၂၂၇	၂၄၅၇၇	၄၆၈၇၉	၅၀၈၃၈	၉၇၇၁၇

လူဦးရေတိုးနှုန်းနှင့်ကျားမအချိုး

၁၆။ ကြံခင်းမြို့နယ်၏ ၂၀၁၉ခုနှစ် လူဦးရေတိုးနှုန်းကျား၊ မ အချိုး မှာ အောက်ပါအတိုင်းဖြစ်ပါသည်-

(က) လူဦးရေတိုးနှုန်းနှင့်ကျားမအချိုး

စဉ်	မြို့နယ်/ မြို့	ယခင်နှစ် လူဦးရေ	ယခုနှစ် လူဦးရေ	တိုးလာ ဦးရေ	တိုး နှုန်း	ကျား/မအချိုး		
						ကျား	မ	အချိုး
၁	ကြံခင်းမြို့နယ်	၉၇၇၀၆	၉၇၇၁၇	၁၁	၀.၀၁၁	၇	၄	၁: ၀.၅
	မြို့နယ်ချုပ်	၉၇၇၀၆	၉၇၇၁၇	၁၁	၀.၀၁၁	၇	၄	၁: ၀.၅

(ခ) မွေးဖွား၊ သေဆုံး၊ ပြောင်းဝင်၊ ပြောင်းထွက်လူဦးရေ

စဉ်	မြို့နယ်/ မြို့	မူလလူ ဦးရေ	မွေးဖွား ဦးရေ	သေဆုံး ဦးရေ	ပြောင်းဝင် ဦးရေ	ပြောင်းထွက် ဦးရေ	လက်ရှိ လူဦးရေ
၁	ကြံခင်းမြို့နယ်	၉၇၇၀၆	၃၂	၂၁	-	-	၉၇၇၁၇
	မြို့နယ်ချုပ်	၉၇၇၀၆	၃၂	၂၁	-	-	၉၇၇၁၇

ကိုးကွယ်သည့်ဘာသာ

၁၇။ ကြံခင်းမြို့နယ်တွင် နေထိုင်ကြသူများ၏ ကိုးကွယ်သည့်ဘာသာအလိုက် လူဦးရေမှာ အောက်ပါအတိုင်းဖြစ်ပါသည်-

စဉ်	မြို့နယ်/ မြို့	ဗုဒ္ဓဘာသာ	ခရစ်ယာန်	ဟိန္ဒူဘာသာ	အစ္စလာမ်ဘာသာ	နတ်	အခြား	ပေါင်း
၁	ကြံခင်းမြို့နယ်	၉၆၇၆၈	၃၆၃	၄၅	၅၄၁	-	-	၉၇၇၁၇
	မြို့နယ်ချုပ်	၉၆၇၆၈	၃၆၃	၄၅	၅၄၁	-	-	၉၇၇၁၇

နိုင်ငံခြားသားများနေထိုင်မှု

၁၈။ ကြံခင်းမြို့နယ်အတွင်း နိုင်ငံခြားသားများ နေထိုင်သူ ဦးရေ မှာ အောက်ပါအတိုင်းဖြစ်ပါသည်-

စဉ်	မြို့နယ်/ မြို့	နိုင်ငံခြားသားလူမျိုး	နေထိုင်ဦးရေ	မြို့နယ်လူဦးရေ	မြို့နယ်လူဦးရေ၏ ရာခိုင်နှုန်း
(က)	ကြံခင်း	တရုတ်	၄၅	၉၇၇၁၇	၀.၀၄၆
(ခ)	။	အိန္ဒိယ	၁၇၄		၀.၁၇၈
(ဂ)	။	ပါကစ္စတန်	၁၇၀		၀.၁၇၃
	မြို့နယ်ချုပ်		၃၈၉	၉၇၇၁၇	၀.၃၉၈

အခန်း(၅)

အုပ်ချုပ်ရေးဆိုင်ရာအချက်အလက်များ

အုပ်ချုပ်ရေးနယ်မြေဖွဲ့စည်းမှု

၁၉။ ကြံခင်းမြို့နယ်၏ အုပ်ချုပ်ရေးနယ်မြေ ဖွဲ့စည်းမှုမှာ အောက်ပါအတိုင်း ဖြစ်ပါသည်-

စဉ်	မြို့နယ်	မြို့	ရပ်ကွက်	ကျေးရွာအုပ်စု	ကျေးရွာ
၁	ကြံခင်း	၂	၅	၃၀	၂၅၁
	မြို့နယ်ချုပ်	၂	၅	၃၀	၂၅၁

ရွေးကောက်ပွဲဆိုင်ရာကိစ္စရပ်များ

၂၀။ ကြံခင်းမြို့နယ်၏ ရွေးကောက်ပွဲဆိုင်ရာ ကိစ္စရပ်များအား အောက်ပါအတိုင်း ဖော်ပြအပ်ပါသည်-

(က) မြို့နယ်ရွေးကောက်ပွဲကော်မရှင်အဖွဲ့ခွဲ အဖွဲ့ဝင်စာရင်း

စဉ်	အမည်	အလုပ်အကိုင်	တာဝန်
၁	ဦးမြင့်လွင်	အလပြ(ငြိမ်း)	ဥက္ကဋ္ဌ
၂	ဒေါ်စန်းစန်းဌေး	ပညာရေးမှူး(ငြိမ်း)	အဖွဲ့ဝင်
၃	ဦးအုန်းမြိုင်	သမကြီး/ရေး(ငြိမ်း)	အဖွဲ့ဝင်
၄	ဦးဝင်းရီ	ကုန်သည်	အဖွဲ့ဝင်
၅	ဦးကြည်ဝင်း	မီးသတ်ဦးစီး(ငြိမ်း)	အဖွဲ့ဝင်
၆	ဦးတင်စိုး	စိုက်ပျိုးရေးဦး/ရို(ငြိမ်း)	အဖွဲ့ဝင်
၇	ဦးထွန်းသန့်ဇင်မျိုး	ဦးစီးအရာရှိ/ထွေ/အုပ်	အဖွဲ့ဝင်
၈	Dr.ဝင်းနိုင်	ကျန်းမာရေး	အဖွဲ့ဝင်
၉	ဒေါ်အေးငြိမ်း	မြို့နယ်ပညာရေးမှူး	အဖွဲ့ဝင်
၁၀	ဦးဌေးမြင့်အောင်	အမှုဆောင်အရာရှိ/စည်ပင်	အဖွဲ့ဝင်
၁၁	ဦးဝင်းထူး	ဦးစီးအရာရှိ၊ လဝက	အဖွဲ့ဝင်
၁၂	ဒေါ်ကြူကြူမွှေး	ဦးစီးအရာရှိ/စိုက်ပျိုးရေး	အဖွဲ့ဝင်
၁၃	ဒေါ်နန်းရည်မွန်ဆွေ	မြို့နယ်ဥပဒေအရာရှိ	အဖွဲ့ဝင်
၁၄	ဒေါ်ဥမ္မာဝင်း	မြို့နယ်စာရင်းစစ်အရာရှိ	အဖွဲ့ဝင်
၁၅	ဒေါ်လှိုင်ပို့ပို့ဇင်	မြို့နယ်ဦးစီးမှူး၊ ပြန်ဆက်	အဖွဲ့ဝင်
၁၆	ဒေါ်ဝင်းဝင်းမြင့်	မြို့နယ်ရွေးကောက်ပွဲ ကော်မရှင်အဖွဲ့ခွဲရုံး	အတွင်းရေးမှူး

(ခ) ဆန္ဒမဲပေးပိုင်ခွင့်ရှိသူဦးရေ

စဉ်	မြို့နယ်/ မြို့	မြို့နယ်/ မြို့လူဦးရေ	ကျား	မ	ပေါင်း
၁	ကြံခင်းမြို့	၉၇၇၁၇	၃၄၅၃၉	၃၈၆၂၂	၇၃၁၆၁
	မြို့နယ်ချုပ်	၉၇၇၁၇	၃၄၅၃၉	၃၈၆၂၂	၇၃၁၆၁

(ဂ) နိုင်ငံရေးပါတီများ

စဉ်	ပါတီ	ဥက္ကဋ္ဌ	အတွင်းရေးမှူး	အမှုဆောင်ဦးရေ	ပါတီဝင်ဦးရေ
၁	အမျိုးသားဒီမိုကရေစီအဖွဲ့ချုပ်	ဦးစိုးမြင့်	ဦးသော်ဇင်ဝင်း	၂၁	၁၂၀၀၀
၂	ပြည်ခိုင်ဖြိုး	ဦးမျိုးမင်းထွဋ်	ဦးစောမင်းထူး	၁၁	၇၂၅၀
၃	တစည	ဦးစိုးပိုင်	ဦးအုန်းလှိုင်	၂၀	၁၉၈၂
၄	မြန်မာနိုင်ငံ တောင်သူလယ်သမား ဖွံ့ဖြိုးတိုးတက်ရေးပါတီ	ဦးလှကြည်	-	-	၅၀
၅	ညီညွတ်သောဒီမိုကရက်တစ်ပါတီ(UDP)	-	ဦးဝင်းဌေး (စည်းရုံးရေးမှူး)	၃	-
၆	ပြည်ထောင်စုလယ်သမား၊ အလုပ်သမား အင်အားစု ပါတီ	ဦးစန်းဦး	-	-	၁၅

(ဃ) ရွေးချယ်ခံရသော လွှတ်တော်ကိုယ်စားလှယ်များ

စဉ်	လွှတ်တော်ကိုယ်စားလှယ်အမည်	ပါတီ/ တသီးပုဂ္ဂလအမည်	လွှတ်တော်အမည်
၁	Dr.ထွန်းလင်းမော်	အမျိုးသား ဒီမိုကရေစီအဖွဲ့ချုပ်	ပြည်သူ့လွှတ်တော်
၂	ဦးမောင်မောင်အုန်း	။	အမျိုးသားလွှတ်တော်
၃	ဦးသော်ဇင်ဝင်း	။	တိုင်းဒေသကြီးလွှတ်တော်
၄	ဦးကျော်မျိုးလင်း	။	။

အခန်း(၆)

စီးပွားရေးဆိုင်ရာအချက်အလက်

စီးပွားရေးဆိုင်ရာခြုံငုံသုံးသပ်ချက်

၂၁။ ကြံခင်းမြို့နယ်သည် ဧရာဝတီတိုင်းဒေသကြီးအတွင်းတွင် တည်ရှိပြီး စီးပွားရေးအရ ဖွံ့ဖြိုးတိုးတက်မှု ရှိသော မြို့နယ်တစ်ခု ဖြစ်ပါသည်။ မြို့နယ်အတွင်းရှိဒေသခံပြည်သူလူထုသည် စိုက်ပျိုးရေးလုပ်ငန်းကို အဓိကလုပ်ကိုင်ဆောင်ရွက်ကြပါသည်။ ထို့အပြင် အရောင်းအဝယ်လုပ်ငန်းများကိုလည်း စီးပွားဖြစ်လုပ်ကိုင် ကြပါသည်။ ကြံခင်းမြို့နယ်သည် ဒေသမရွေးသို့ ကုန်းလမ်း၊ ရေလမ်းများဖြင့်သွားလာနိုင်ပြီး လမ်းပန်း ဆက်သွယ်ရေးကောင်းမွန်သော မြို့နယ်ဖြစ်ပါသည်။ လေကြောင်းလမ်း မရှိပါ။ မြို့နယ်၏အဓိက ထွက်ကုန် များမှာ စပါး၊ ပဲမျိုးစုံဖြစ်ပြီး ပုသိမ်၊ ဟင်္သာတ၊ ပြည်၊ ရန်ကုန် စသည့်ဒေသများသို့ အများဆုံး တင်ပို့ရောင်းချ ပါသည်။ ကြံခင်းမြို့နယ်သည် ရန်ကုန်၊ ပြည်၊ ဟင်္သာတ၊ ပုသိမ်ဒေသမှ ဆန်၊ အာလူး၊ ကြက်သွန် ငါးပိ/ ငါးခြောက်စသည့် စားသောက်ကုန် အမျိုးမျိုး၊ အဝတ်အထည်၊ အိမ်ဆောက်ပစ္စည်းအမျိုးမျိုး စသည့်ကုန် ပစ္စည်းများကို အဓိက တင်သွင်းရပါသည်။

မြေအသုံးချမှု

၂၂။ ကြံခင်းမြို့နယ်၏ မြေအမျိုးအစားအလိုက် အသုံးချထားသည့် ဧကအား အောက်ပါအတိုင်း ဖော်ပြ အပ်ပါသည်-

စဉ်	မြေအမျိုးအစား	ဧရိယာ(ဧက)	
၁	အသားတင်စိုက်ပျိုးမြေဧရိယာပေါင်း	၈၅၇၁၃	
	(က) လယ်မြေဧရိယာ	၄၀၈၅၈	
	(ခ) ယာမြေ	၂၀၆၉၆	
	(ဂ) ကိုင်း/ကျွန်းမြေ	၅၅၀၉	
	(ဃ) ဥယျာဉ်မြေ	၁၈၆၅၀	
၂	ခန့်		
	လှုပ်ထားမြေဧရိယာပေါင်း		
	(က) လယ်မြေဧရိယာ		
	(ခ) ယာမြေ		
	(ဂ) ကိုင်း/ကျွန်းမြေ		
၃	(ဃ) ဥယျာဉ်မြေ		
	(င) ခန့်		
	စားကျက်မြေ	၆၃၇	
	၄	စက်မှုလုပ်ငန်းသုံးမြေ	၅၈၃

၅	မြို့မြေ/ရွာမြေ	၂၂၁၀
၆	အခြားမြေ	၉၆၈၆
၇	ကြိုးဝိုင်း/ကြိုးပြင်ကာကွယ်တော ဧရိယာ	၁၆၄၅၅၄
၈	တောရိုင်း	၃၅၉
၉	မြေရိုင်း	၆၃၅၇
၁၀	စိုက်ပျိုးခြင်းမပြုနိုင်သောဧရိယာ	၂၇၅၅၄
စုစုပေါင်း		၂၉၇၆၅၃

ဆည်မြောင်းတာဝန်များနှင့် ဆည်ရေသောက်ဧရိယာ

၂၃။ ကြံခင်းမြို့နယ်ရှိ ဆည်မြောင်းတာဝန်များနှင့် ဆည်ရေသောက် ဧရိယာမှာ အောက်ပါအတိုင်း ဖော်ပြအပ်ပါသည်-

(က) ကိုယ့်အားကိုယ်ကိုးဆည်များ

စဉ်	ဆည်အမည်	ဆည်အမျိုးအစား	ရေဝင်ဆံ့မှု (ကုဗပေ)	အကျိုးပြုဧက
၁	မရှိပါ။			
မြို့နယ်ချုပ်				

(ခ) မြစ်ရေတင်စီမံကိန်းများ

စဉ်	စီမံကိန်းအမည်	တည်နေရာ	အကျိုးပြုဧက	မှတ်ချက်
၁	မရှိပါ။			
မြို့နယ်ချုပ်				

(ဂ) တာဝန်များ/ရေထိန်းတံခါး

စဉ်	တာဝန်များ/ရေထိန်းတံခါး			ကာကွယ်သည့် မြစ်/ချောင်း	အကျိုးပြုဧက
	အမည်	အမျိုးအစား	အရှည် (ပေ)		
၁	ဆည်မြောင်းတာဝန်	မြေသား	၃၅၆၄၀	ဧရာဝတီမြစ်	၈၀၂၀၄
မြို့နယ်ချုပ်	ဆည်မြောင်းတာဝန်	မြေသား	၃၅၆၄၀	ဧရာဝတီမြစ်	၈၀၂၀၄

စိုက်ပျိုးရေးလုပ်ငန်း

၂၄။ ကြံခင်းမြို့နယ်၏ စိုက်ပျိုးရေးလုပ်ငန်းဆောင်ရွက်နိုင်မှု အခြေအနေမှာ အောက်ပါအတိုင်းဖြစ်ပါသည်-

(က) အဓိကသီးနှံ(၁၀)မျိုး စိုက်ပျိုးထုတ်လုပ်မှု

စဉ်	သီးနှံအမည်	၂၀၁၈-၂၀၁၉ လျာထားဧက		၂၀၁၈-၂၀၁၉ ခုနှစ်			
				စိုက်	ရိတ်	နှုန်း	အထွက် (တင်း)
၁	စပါးပေါင်း	နွေ	၁၅၄၅	၁၅၄၅	၁၅၄၅	၈၇.၅၀	၁၃၅၁၈၉
		မိုး	၄၂၃၆၈	၄၂၃၆၈	၄၂၃၆၈	၇၇.၇၅	၃၂၉၄၁၁၂
၂	မြေပဲ	မိုး	၆၄၄၇	၆၄၄၇	၆၄၄၇	၅၇.၂၄	၃၆၉၀၂၆
		ဆောင်း	၁၄၄၈၂	၁၄၄၈၂	၁၄၄၈၂	၆၃.၇၅	၉၂၃၂၇၄
၃	နှမ်း	မိုး	၃၃၂၀	၃၃၂၀	၃၃၂၀	၁၂.၁၆	၄၀၃၇၁
		ဆောင်း	၂၂၁၇	၂၂၁၇	၂၂၁၇	၁၂.၈၉	၂၈၅၇၇
၄	နေကြာ	-	၁၂	၁၂	၁၂	၇.၃၃	၈၈
၅	မတ်ပဲ	-	၂၃၁၈၇	၂၃၁၈၇	၂၃၁၈၇	၁၅.၃၀	၃၅၄၇၇၆
၆	ပဲတီစိမ်း	-	၂၃၇၇	၂၃၇၇	၂၃၇၇	၁၅.၄၆	၃၆၇၄၈
၇	ဝါ	-	-	-	-	-	-
၈	ပဲစင်းငုံ	-	၁၂၃၃	၁၂၃၃	၁၂၃၃	၁၂.၇၆	၁၅၇၃၃
၉	ကြံ	-	၁၉	၁၉	၁၉	၂၂.၃၇	၄၂၅
၁၀	အစေ့ထုတ်ပြောင်း	-	-	-	-	-	-

(ခ) နှစ်ရှည်သီးနှံစိုက်ပျိုးမှုအခြေအနေ

စဉ်	သီးနှံအမည်	စိုက် (ဧက)	ရိတ် (ဧက)	အထွက်နှုန်း (ပိဿာ)	အထွက်ပေါင်း (ပိဿာ)
၁	ရာဘာ	၁၃၅	--	-	-
၂	သရက်	၂၅၂	၂၅၂	၁၁၁၅၀.၀၀	၂၈၁၀၀၅၂
၃	မန်ကျည်း	၁၃၅	၁၀၅	၄၄၅.၀	၄၆၇၂၅

၄	သီဟိုဠ်သရက်	၁၇၅၁	၃၃၇	၁၆၆.၀၀	၅၅၉၄၂
	စုစုပေါင်း	၂၂၇၃	၆၉၄	၁၁၇၆၁	၂၉၁၂၇၉

(ဂ) အခြားဈေးကွက်ဝင်သီးနှံများစိုက်ပျိုးထုတ်လုပ်မှု

စဉ်	သီးနှံအမည်	စိုက်ဧက	ရိတ်ဧက	အထွက်နှုန်း	အထွက်ပေါင်း
၁	ကြက်သွန်နီ	၅၄၆	၅၄၆	၂၇၇၂.၀၀	၅၁၃၅၁၂
၂	ငရုတ်	၁၂၄၆	၁၂၄၆	၉၄၇.၅၆	၅၁၃၅၁၂
၃	ငရုတ်ကောင်း	၁၃၁	၁၁၅	၆၉.၃၀	၇၉၇၀
၄	ဟင်းသီးဟင်းရွက်	၇၁၆၈	၇၁၆၈	၃၆၁၀.၂၈	၂၅၈၇၈၄၈၉
	စုစုပေါင်း	၉၀၉၁	၉၀၇၅	၇၃၉၉.၁၄	၂၆၉၁၃၄၈၃

(ဃ) လယ်ယာသုံးစက်ကိရိယာ သုံးစွဲမှုအခြေအနေ

စဉ်	အစိုးရ							ပုဂ္ဂလိက						
	လယ်ထွန်စက်	လက်တွန်းထွန်စက်	မျိုးစေ့ချစက်	Combine Harvester	ရိတ်သိမ်းစက်	ချွေလှေ့စက်	ရေစုပ်စက်	လယ်ထွန်စက်	လက်တွန်းထွန်စက်	မျိုးစေ့ချစက်	Combine Harvester	ရိတ်သိမ်းစက်	ချွေလှေ့စက်	ရေစုပ်စက်
၁	၃	၅	--	၅	--	၂	-	၃၆	၁၀၂၄	၆	၁၀	၁၀	၂၁၅	၉၅၄

(င) လယ်ယာသုံးထယ်ထွန်နှင့်ကျွဲနွားကောင်ရေ

စဉ်	ထယ်အရေအတွက်	ထွန်အရေအတွက်	ကျွဲကောင်ရေ	နွားကောင်ရေ
၁	၆၀၀၀	၃၀၂၃၇	၁၁၆၁	၃၀၃၆၅

(စ) ဒေသတွင်း ဆန်ဖူလုံမှုရာခိုင်နှုန်း

စဉ်	အကြောင်းအရာ	ရေတွက်ပုံ	၂၀၁၇-၁၈ အမှန်	၂၀၁၈-၁၉ အမှန်	မှတ်ချက်
၁	လူဦးရေ	ဦး	၉၇၅၁၄	၉၇၇၁၇	
၂	လူတစ်ဦးတစ်နှစ်စားသုံးမှု		၁၂	၁၂	

စဉ်	အကြောင်းအရာ	ရေတွက်ပုံ	၂၀၁၇-၁၈ အမှန်	၂၀၁၈-၁၉ အမှန်	မှတ်ချက်
	-ကျေးလက်နေ	တင်း	၇၇၇၄၇	၇၇၉၉၄	
	-မြို့နေ	တင်း	၁၉၇၆၇	၁၉၇၈၂	
၃	ဝမ်းစာလိုအပ်ချက်	တင်း	၁၁၇၀၁၆၈	၁၁၇၃၃၁၂	
၄	စပါးစိုက်ဧကပေါင်း	ဧက	၄၂၅၁၄	၄၃၇၃၆	
	-အထွက်နှုန်း	တင်း	၇၅.၉၆	၇၅.၁၂	
	-အထွက်တင်း	တင်း	၃၂၂၉၃၆၃	၃၂၈၅၄၄၈	
၅	လာမည့်နှစ်စပါးစိုက်ဧက	ဧက	၄၃၇၃၆	၄၃၉၁၃	
၆	ချန်လှုပ်ရမည့်တင်း	တင်း	-	-	
၇	အသုံးပြုတင်း	တင်း	၁၁၇၀၁၆၈	၁၁၇၃၃၁၂	
၈	ပိုလျှံမှု	တင်း	၁၈၁၆၂၁၄	၁၆၅၉၅၁၅	
၉	ဝမ်းစာကျန်ရှိမှု	တင်း	၁၁၇၀၁၆၈	၁၁၇၃၃၁၂	
၁၀	ဖူလုံမှု	%	၂၇၅.၉၇	၂၈၀.၀၁	

(ဆ) ဒေသတွင်းဆီဖူလုံမှုရာခိုင်နှုန်း

စဉ်	အကြောင်းအရာ	ရေတွက်ပုံ	၂၀၁၇-၁၈ အမှန်	၂၀၁၈-၁၉ အမှန်	မှတ်ချက်
၁	လူဦးရေ	ဦး	၉၇၅၁၄	၉၇၇၁၇	
၂	လူတစ်ဦးတစ်နှစ်စားသုံးမှု	ပိဿာ	၆	၆	
	ဝမ်းစာလိုအပ်ချက်	တန်	၉၅၅.၄၁	၉၅၇.၉၇	
	ဆီထွက်ရှိမှု	တင်း	၂၆၉.၂၂၂၆	၂၂၀.၃၀၆၀	
၃	အလေအလွင့်နှင့် အခြား	တင်း	၁၁၈၅၂၂	၁၉၀၁၅၁၁	
၄	ချန်လှုပ်ရမည့်တင်း	ဧက	-	-	
	အသုံးပြုမှု	မက်/တန်	၂၄၆၀.၈၅	၄၉၂.၄၁	
	လိုအပ်မှု	မက်/တန်	၉၅၅.၄၁	၉၅၇.၄၇	
၅	ဖူလုံမှု	ရာခိုင်နှုန်း	၄၆၀.၅၄	၃၇၅.	

မွေးမြူရေးလုပ်ငန်းများ

၂၅။ ကြိုခင်းမြို့နယ်၏ မွေးမြူရေးလုပ်ငန်းဆောင်ရွက်နိုင်မှု အခြေအနေမှာ အောက်ပါအတိုင်းဖြစ်ပါသည်-

(က) မွေးမြူရေးစုန်များ

စဉ်	ဇုန်အမည်	ကျွဲ	နွား	ဝက်	သိုး/ ဆိတ်	ကြက်	ဘဲ	ငုံး
၁								
	မြို့နယ်ချုပ်	မရှိပါ။						

(ခ) မြို့နယ်မွေးမြူရေး (ကောင်ရေ)

စဉ်	မြို့နယ်/မြို့	ခုနှစ်	ကျွဲ	နွား	ဝက်	သိုး/ ဆိတ်	ကြက်	ဘဲ	ငုံး
၁	ကြံခင်းမြို့	၂၀၁၈-၂၀၁၉	၇၇၄	၂၀၂၄၃	၆၄၈၉	၁၀၀၀	၁၄၆၀၈၂	၃၁၅၃	-
၂	ဘက်ရဲမြို့	၂၀၁၈-၂၀၁၉	၃၈၇	၁၀၁၂၂	၃၂၄၄	၄၉၉	၇၃၀၄၀	၁၅၇၆	-
	မြို့နယ်ချုပ်	၂၀၁၈-၂၀၁၉	၁၁၆၁	၃၀၃၆၅	၉၇၃၃	၁၄၉၉	၂၁၉၁၂၂	၄၇၂၉	-

(ဂ) မြို့နယ်အသားထုတ်လုပ်မှု (ပိဿာ)

စဉ်	မြို့နယ်/မြို့	ခုနှစ်	ကျွဲ	နွား	ဝက်	သိုး/ ဆိတ်	ကြက်	ဘဲ	ငုံး
၁	ကြံခင်းမြို့	၂၀၁၈-၂၀၁၉	-	၁၂၆၅၉၈	၈၂၇၁၆	၁၂၈၀၀	၁၂၀၂၅၆	၁၃၃၉၄၄	-
၂	ဘက်ရဲမြို့	၂၀၁၈-၂၀၁၉	-	-	-	-	-	-	-
	မြို့နယ်ချုပ်	၂၀၁၈-၂၀၁၉	-	၁၂၆၅၉၈	၈၂၇၁၆	၁၂၈၀၀	၁၂၀၂၅၆	၁၃၃၉၄၄	-

(ဃ) မြို့နယ်ကြက်/ဘဲ/ငုံးထုတ်လုပ်မှု (လုံး)

စဉ်	မြို့နယ်/မြို့	ခုနှစ်	ကြက်ဥ	ဘဲဥ	ငုံးဥ
၁	ကြံခင်းမြို့နယ်	၂၀၁၈-၂၀၁၉	၁၇၄၅၃၂၂၆	၁၅၁၃၅၄၀	-
၂	ဘက်ရဲမြို့	၂၀၁၈-၂၀၁၉	၈၇၆၆၁၃	၇၅၆၇၇၀	-
	မြို့နယ်ချုပ်	၂၀၁၈-၂၀၁၉	၂၆၁၇၉၈၃၉	၂၂၇၀၃၁၀	-

(င) မြို့နယ်နို့ထွက်ပစ္စည်းထုတ်လုပ်မှု

စဉ်	မြို့နယ်/မြို့	ခုနှစ်	နို့စားနွား(ကောင်ရေ)	နို့ထွက်(ပိဿာ)
၁	ကြံခင်းမြို့နယ်	၂၀၁၈-၂၀၁၉	၂၀	၁၆၁၄၇၃၂
၂	ဘက်ရဲမြို့	၂၀၁၈-၂၀၁၉	-	-
	မြို့နယ်ချုပ်	၂၀၁၈-၂၀၁၉	၂၀	၁၆၁၄၇၃၂

(စ) မြို့နယ်ငါး၊ ပုစွန်မွေးမြူမှု အခြေအနေ

စဉ်	ခုနှစ်	ငါး	ပုစွန်
-----	--------	-----	--------

		အရေ အတွက် (ကန်)	ဧက	ထုတ်လုပ်မှု ပိဿာ	အရေ အတွက် (ကန်)	ဧက	ထုတ်လုပ်မှု ပိဿာ
၁	၂၀၁၈-၂၀၁၉	မရှိပါ။					

(ဆ) ရေချိုရေငန်ငါးဖမ်းလုပ်ငန်းမှအသားထုတ်မှု(တန်)

စဉ်	ခုနှစ်	ငါး			ပုစွန်		
		လေလံ အရေ အတွက်	လုပ်ငန်း အရေ အတွက်	ထုတ်လုပ်မှု (တန်)	လေလံ အရ အတွက်	လုပ်ငန်း အရေ အတွက်	ထုတ် လုပ်မှု (တန်)
၁	၂၀၁၈-၂၀၁၉	မရှိပါ။					

စက်မှုလက်မှုလုပ်ငန်း

၂၆။ ကြံခင်းမြို့နယ်၏ စက်မှုလက်မှုလုပ်ငန်း ဆောင်ရွက်နိုင်မှု အခြေအနေမှာ အောက်ပါအတိုင်း ဖြစ်ပါသည်-

(က) စက်မှုဇုန်များ

စဉ်	စက်မှုဇုန် အမည်	စက်ရုံအမည်	ထုတ်လုပ်သည့် ပစ္စည်းများ
၁	ကြံခင်းစက်မှုဇုန်	Mother သောက်ရေသန့်	သောက်ရေသန့်
	မြို့နယ်ချုပ်		

(ခ) မြို့နယ်ရှိစက်ရုံများ

စဉ်	မြို့နယ်/ မြို့	စက်ရုံအမည်	အမျိုးအစား	နိုင်ငံပိုင်	ပုဂ္ဂလိ ကပိုင်	လုပ်သား အင်အား
၁	ကြံခင်း မြို့နယ်	အမှတ်(၃၂) အကြီးစား စက်ရုံ	ဘိလပ်မြေ	နိုင်ငံပိုင်	-	၁၀၆၃
၂		မက်သနောလ်စက်ရုံ	မက်သနော	နိုင်ငံပိုင်	-	၃၄၇
၃		အမှတ်(၁၀၅)သစ်စက်	သစ်စက်	နိုင်ငံပိုင်	-	၄၉
	မြို့နယ်ချုပ်				-	၁၄၅၉

(ဂ) မြို့နယ်ရှိအလုပ်ရုံများ

စဉ်	မြို့နယ်/မြို့	အလုပ်ရုံအမည်	အမျိုးအစား	နိုင်ငံပိုင်	ပုဂ္ဂလိကပိုင်	လုပ်သား အင်အား
၁	ကြံခင်းမြို့နယ်	ဦးအောင်ကျော်ဦး	ရေနံချက်ဖို	-	ပုဂ္ဂလိကပိုင်	၁၀
၂		ဦးငြိမ်းဝေဖြိုး	ရေနံချက်ဖို	-	ပုဂ္ဂလိကပိုင်	၁၀
၃		ဦးရဲမျိုးကျော်	ရေနံချက်ဖို	-	ပုဂ္ဂလိကပိုင်	၁၀
၄		ဦးထွန်းမြင့်	ရေနံချက်ဖို	-	ပုဂ္ဂလိကပိုင်	၁၀
၅		ဦးအောင်မျိုး	ရေနံချက်ဖို	-	ပုဂ္ဂလိကပိုင်	၁၀
မြို့နယ်ချုပ်		၅				၅၀

(ဃ) အိမ်တွင်းစက်မှုလက်မှုလုပ်ငန်းများ

စဉ်	မြို့နယ်/မြို့	စက်မှုလက်မှုလုပ်ငန်း အမျိုးအစား	အရေ အတွက်	လုပ်သား အင်အား
၁	ကြံခင်းမြို့နယ်	စက်ချုပ်လုပ်ငန်း	၄၀	၇၀
၂		ပန်းတိမ်လုပ်ငန်း	၇	၄၅
၃		ပန်းဘဲ	၆	၁၈
၄		မုန့်လုပ်ငန်း	၁၆	၉၄
၅		သံဂဟေ	၆	၂၂
၆		ဆန်စက်	၈၅	၂၄၄
၇		ဆီစက်	၉	၇၄
၈		ပဲခွဲစက်	၉	၃၅
၁	ဘက်ရဲမြို့	စက်ချုပ်လုပ်ငန်း	၂၆	၃၀
၂		ပန်းတိမ်လုပ်ငန်း	၆	၁၈
၃		ပန်းဘဲ	၂	၁၀
၄		မုန့်လုပ်ငန်း	၄	၁၀
၅		သံဂဟေ	၆	၁၂
၆		ဆန်စက်	၄	၂၀
၇		ဆီစက်	၅	၁၅
၈		ပဲခွဲစက်	၉	၃၅
မြို့နယ်ချုပ်			၂၄၀	၇၅၂

သစ်တောလုပ်ငန်းဆောင်ရွက်မှုအခြေအနေ

၂၇။ ကြံခင်းမြို့နယ်၏ သစ်တောလုပ်ငန်းနှင့်ပတ်သက်သောအချက်အလက်များမှာ အောက်ပါအတိုင်း ဖြစ်ပါသည်-

(က) သစ်တောများ

စဉ်	အကြောင်းအရာ	ဧရိယာ(ဧက)	ပေါက်သည့်အပင်များ
၁	ကြိုးဝိုင်း	၁၆၄၅၅၄	ကျွန်း၊ ပျဉ်ကတိုး၊ သစ်ရာ၊ အင်ကြင်း၊ ဖက်ဝန်း၊ ဖန်ခါး၊ ဒီဒူး၊ နေ့၊ ဘင်္ဂါ၊ ကညင်၊ သဗန်း၊ လက်ပံ၊ ထောက်ကြွံ၊ ကြက်ရိုး၊ တောင်သရက်၊ဝါးအမျိုးမျိုး
၂	ကြိုးပြင်	-	-
မြို့နယ်ချုပ်		၁၆၄၅၅၄	(၁၁)မျိုး

(ခ) စီးပွားဖြစ်သစ်တောစိုက်ခင်း

စဉ်	စိုက်ပျိုးသူ	နိုင်ငံ/ပုဂ္ဂလိကပိုင်	စိုက်ဧက	တည်နေရာ	အပင်အမျိုးအစား	အပင်အရေအတွက်
၁	သစ်တော	နိုင်ငံပိုင်	၃၀၀	မျှင်ဝါးတောင်ကြိုးဝိုင်း	ကျွန်း	၃၆၃၀၀၀
၂	ဖြိုးစည်သူ	ပုဂ္ဂလိက	၄၃၀၀	ကြံခင်း ကြိုးဝိုင်း	ကျွန်း	၂၃၂၂၀၀၀
၃	အေဝမ်း	။	၂၃၀၀	မြောက်မြန်အောင်ကြိုးဝိုင်း	ကျွန်း	၁၀၉၆၂၀၀၀
၄	ဒေါ်ခင်ဌေးမြင့်	။	၁၀၀၀	ကြံခင်းကြိုးဝိုင်း	ကျွန်း	၅၄၀၀၀၀
၅	ဒေါ်ဝင်းဝင်းမော်	။	၁၀၀	ကြံခင်းကြိုးဝိုင်း	ကျွန်း	၅၄၀၀၀
မြို့နယ်ချုပ်				၈၁၀၀		၁၄၂၄၁၀၀၀

(ဂ) သစ်ထုတ်လုပ်မှု

စဉ်	အမျိုးအစား	နိုင်ငံ	ပုဂ္ဂလိကပိုင်	ထုတ်လုပ်မှု(တန်)
၁	ကျွန်း	-	ပုဂ္ဂလိကပိုင်	၃.၈၄၁၄
၂	ပျဉ်းကတိုး	-	-	-
၃	ပိတောက်	-	-	-
၄	ကညင်	-	-	-
၅	အင်/အင်ကြင်း	-	-	-
၆	အခြား	-	ပုဂ္ဂလိကပိုင်	၅၂.၀၆၀၄
မြို့နယ်ချုပ်				၅၅.၉၀၁၈

(ဃ) သစ်တောထွက်ပစ္စည်းများ

စဉ်	အမျိုးအစား	ရေတွက်ပုံ	ထုတ်လုပ်မှု
၁	ထင်း	ကုဗတန်	၁၀၀၀
၂	မီးသွေး	ကုဗတန်	၅၀၀၀
၃	ဝါး	လုံး(၀၀၀)	၃၀၂၀
၄	ကြိမ်	လုံး(၀၀၀)	-
၅	ရှားစေး	ပိဿာ	-
၆	သစ်ခေါက်	ပိဿာ	၇၅၀၀
၇	သစ်ခွ	ပိဿာ	-
၈	သနပ်ခါး	ပိဿာ	-
၉	ဖာလာစေ့	ပိဿာ	-
၁၀	ပျားရည်	ပိဿာ	-
၁၁	ခနိ	ဗျစ်	၁၂၅၀

တွင်းထွက်ပစ္စည်းထုတ်လုပ်မှုလုပ်ငန်း

၂၈။ ကြံခင်းမြို့နယ်၏ တွင်းထွက်ပစ္စည်းထုတ်လုပ်မှုလုပ်ငန်းနှင့် ပတ်သက်သော အချက်အလက်များမှာ အောက်ပါအတိုင်းဖြစ်ပါသည်-

(က) ဓါတ်သတ္တုတူးဖော်ထုတ်လုပ်မှု

စဉ်	ဓါတ်သတ္တု အမျိုးအစား	ထွက်ရှိသည့်ဒေသ	ထုတ်လုပ်မှု ပမာဏ	ထုတ်လုပ်မှုတန်ဖိုး (ကျပ်သန်းပေါင်း)
၁	မြစ်ကျောက်	မြို့မရပ်ကွက်၊ ဧရာဝတီမြစ်အတွင်း လုပ်ကွက်(၆)	၁၅၀၀၀ ကျင်း	၃၇.၅
၂	မြစ်သဲ	ရွှေတောင်စုရပ်ကွက်၊ ဧရာဝတီမြစ်အတွင်း၊ စမ်းသပ်လုပ်ကွက်	၃၀၀၀ ကျင်း	၁.၅
၃	ချောင်းကျောက်	ပိုးစုကြီးအုပ်စု၊ ခုံကြီးအုပ်စု၊ ကြို့ပင်စုအုပ်စု	၈၀၀၀၀ ကျင်း	၂၀.၀
၄	အုတ်	ပိုးစုကြီးအုပ်စု၊ တလှိုင်းကွင်းအုပ်စု၊ ခုံကြီးအုပ်စု	၄၀၀၀၀၀ ချပ်	၀.၄၀
မြို့နယ်ချုပ်				

(ခ) ကျောက်မျက်တူးဖော်ထုတ်လုပ်မှု

စဉ်	လုပ်ငန်းတည် နေရာ	ကျောက်မျက်ရတနာအမျိုးအစား							
		ရွှေ	ငွေ	ကျောက်စိမ်း	နီလာ	စိန်	ပတ္တမြား	ပုလဲ	အခြား
၁	ကြံခင်း	-	-	-	-	-	-	-	-
၂	ဘက်ရဲ	-	-	-	-	-	-	-	-
မြို့နယ်ချုပ်				မရှိပါ။					

စွမ်းအင်နှင့်လျှပ်စစ်ကဏ္ဍ

၂၉။ ကြံခင်းမြို့နယ်၏ စွမ်းအင်/လျှပ်စစ်ကဏ္ဍနှင့် ပတ်သက်သော အချက်အလက်များမှာ အောက်ပါအတိုင်း ဖြစ်ပါသည်-

(က) ဓါတ်ဆီ/ဒီဇယ်အရောင်းဆိုင်

စဉ်	မြို့နယ်/မြို့	ဆိုင်အမည်	နိုင်ငံပိုင်	ပုဂ္ဂလိကပိုင်	တစ်နှစ်ရောင်းချမှု စည်ပေါင်း	
					ဓါတ်ဆီ	ဒီဇယ်
၁	ကြံခင်းမြို့နယ်	ဖြိုးစည်သူ	-	ပုဂ္ဂလိကပိုင်	၁၈၁၉	၃၈၅
၂		ရွှေဗျိုင်းဖြူ	-	ပုဂ္ဂလိကပိုင်	၃၇၆၄	၁၄၂၆
၃		အိုဝမ်း	-	ပုဂ္ဂလိကပိုင်	၂၁၁၆	၁၉၁
မြို့နယ်ချုပ်				၃	၇၆၉၉	၂၀၀၂

(ခ) သဘာဝဓါတ်ငွေ့အရောင်းဆိုင်များ

စဉ်	သဘာဝဓါတ်ငွေ့ ဆိုင်အမည်	နိုင်ငံပိုင်	ပုဂ္ဂလိကပိုင်	တစ်နှစ်ရောင်းရ ကုဗပေပေါင်း
၁				
မြို့နယ်ချုပ်		မရှိပါ။		

ပို့ဆောင်ရေးနှင့် လမ်းပန်းဆက်သွယ်ရေးလုပ်ငန်း

၃၀။ ကြံခင်းမြို့နယ်၏ ပို့ဆောင်ရေးနှင့် လမ်းပန်းဆက်သွယ်ရေး လုပ်ငန်းနှင့်ပတ်သက်သော အချက်အလက်များမှာ အောက်ပါအတိုင်း ဖြစ်ပါသည်-

(က) လေကြောင်းလမ်း

စဉ်	လေဆိပ်/ရဟတ်ယာဉ်ကွင်း အမည်	တည်နေရာ	မှတ်ချက်
၁	၁	ဘိလပ်မြေစက်ရုံ	
မြို့နယ်ချုပ်			

(ခ) ရေကြောင်းလမ်း

စဉ်	ရေကြောင်းလမ်းအမည်	မြို့နယ်အတွင်း		အရှည် ရေမိုင်	ဆိပ်ကမ်း အရေအတွက်	
		မှ	ထိ		သင်္ဘောဆိပ်	အခြား
၁	မာလကာကုန်းရေကြောင်း	ကြံခင်း	ချောင်းဝ	၁	၁	-
၂	ဆိပ်သာရေကြောင်း	ကြံခင်း	ဆိပ်သာ	၆	၁	-
မြို့နယ်ချုပ်				၇	၂	

(ဂ) ရထားလမ်းနှင့် ဘူတာရုံများ

စဉ်	ရထားလမ်းအမည်	မြို့နယ်အတွင်း		အရှည်မိုင်	ဘူတာအရေအတွက်	
		မှ	ထိ		ကြီး	သေး
၁	ကြံခင်း-ပုသိမ်	ကြံခင်း	ဖားတစ်ရှဉ်း	၁/၂	၁	-
၂	ကြံခင်း-ဥသျှစ်ပင်	ကြံခင်း	ရှားဘို	၁၂/၂	၁	၂
	မြို့နယ်ချုပ်			၁၃/၄	၂	၂

(ဃ) ကားဂိတ်များ

စဉ်	မြို့နယ်/ မြို့	ကားဂိတ်အမည်	ပြေးဆွဲသည့်ခရီးစဉ်	ပြေးဆွဲသည့်ယာဉ်အမျိုးအစား	ပြေးဆွဲသည့်ယာဉ်စီးရေ
၁	ကြံခင်းမြို့နယ်	ဧရာသစ္စာ	ကြံခင်း-ရန်ကုန်	Express မှန်လုံ	၃
၂		တိုင်းလုံးကျော်	ကြံခင်း-မန္တလေး	။	၁
၃		ရွှေကမ္ဘာ	ကြံခင်း-ပြည်	။	၁
၄		သစ္စာဟိန်း	ကြံခင်း-မူဆယ်	။	၁
၅		ရိုးမ	ကြံခင်း-ရန်ကုန်	။	၃
၆		ပြည်မင်းသား	ကြံခင်း-ပြည်	မှန်လုံကားလေး	၁
၇		ရွှေတော်ဝင်	ကြံခင်း-ရန်ကုန်	Express မှန်လုံ	၂
၈		မန္တလာထွန်း	ကြံခင်း-မန္တလေး	။	၁
၉		ချယ်ရီမြန်မာ	ကြံခင်း-ပခုက္ကူ	မှန်လုံကားလေး	၁
၁၀		အောင်လံစတား	ကြံခင်း-ပခုက္ကူ	။	၁
၁၁		ပွင့်	ကြံခင်း-ပြည်	။	၁
၁၂		အောင်ကောင်းမာန်	ကြံခင်း-ဟင်္သာတ	။	၂
၁၃		အောင်ကောင်းမာန်	ကြံခင်း-ပုသိမ်	။	၂
၁၄		အောင်ကျော်မိုး	ကြံခင်း-ရန်ကုန်	Express မှန်လုံ	၁
၁၅		ရတနာ	ကြံခင်း-ပြည်	မှန်လုံကားလေး	၉
၁၆		ရတနာ	ကြံခင်း-မကွေး	။	၂
၁၇		ကနောင်မင်းသား	ကြံခင်း-ရန်ကုန်	Express မှန်လုံ	၄
၁၈		ဝတီလှိုင်း	ကြံခင်း-ပြည်	မှန်လုံကားလေး	၁
၁၉		တိုင်းအောင်လံ	ကြံခင်း-ပခုက္ကူ	။	၁
၂၀		ဇာနည်အောင်	ကြံခင်း-ပြည်	မိနီဘတ်မှန်လုံ	၁
၂၁		ပြည်ဟိန်းကျော်	ကြံခင်း-ပြည်	။	၁
၂၂		ကံထူးအောင်	ကြံခင်း-ရန်ကုန်	Express မှန်လုံ	၁
၁	ဘက်ရဲမြို့	အောင်ကျော်မိုး	ဘက်ရဲ-ရန်ကုန်	Express မှန်လုံ	၂
၂		ရတနာ	ဘက်ရဲ-ဟင်္သာတ	မှန်လုံကားလေး	၂
၃		ရတနာ	ဘက်ရဲ-ပုသိမ်	။	၂
၄		ကနောင်မင်းသား	ဘက်ရဲ-ရန်ကုန်	Express မှန်လုံ	၁
၅		အောင်ကောင်းမာန်	ဘက်ရဲ-ဟင်္သာတ	မှန်လုံကားလေး	၁
၆		အောင်ကောင်းမာန်	ဘက်ရဲ-ပုသိမ်	။	၁
၇		ရိုးမ	ဘက်ရဲ-ရန်ကုန်	Express မှန်လုံ	၂
၈		ရွှေတော်ဝင်	ဘက်ရဲ-ရန်ကုန်	မှန်လုံကားလေး	၂
	မြို့နယ်ချုပ်				၅၄

လမ်းဦးစီးဌာနမှ လုပ်ငန်းများ

၃၈။ ပြည်သူ့ဆောက်လုပ်ရေးလုပ်ငန်းများမှာအောက်ပါအတိုင်း ဖြစ်ပါသည်-

(က) ကားလမ်း

စဉ်	ကားလမ်းအမည်	မြို့နယ်အတွင်း		အရှည်မိုင်
		မှ	ထိ	
၁	ကြံခင်း-ဘက်ရဲ	ကြံခင်း	အုတ်ပုံ	၉မိုင် ၃ ဖာလုံ
၂	ကြံခင်း-မြန်အောင်	ကြံခင်း	မြန်အောင်	၀.၈မိုင်
၃	ကြံခင်း-မြို့ရှောင်လမ်း	ကြံခင်း	ဖားတစ်ရှဉ်း	၂ မိုင်
၄	ကြံခင်း-ဆိပ်သာ- အကောက်တောင်	ကြံခင်း	အကောက်တောင်	၁၇မိုင် ၆ဖာလုံ

(ခ) မြို့နယ်ချင်းဆက်လမ်းများ

စဉ်	လမ်းအမည်	အရှည် (မိုင်-ဖာလုံ)	အမျိုးအစား			မှတ်ချက်
			ကတ္တရာ	ကျောက် ချော	အမာခံလမ်း	
၁	ကြံခင်း-မြန်အောင်	၆ဖာလုံ+၂၆၄ပေ	။	-	-	ပုသိမ်-မုံရွာ
၂	ကြံခင်း-ပန်းတောင်း	၅/၅	။	-	-	
၃	ကြံခင်း-မြန်အောင်	၁၄	။	-	-	
၄	ကြံခင်း-အုပ္ပုံလမ်း	၉/၃	။	-	-	
မြို့နယ်ချုပ်		၂၉/၆+၂၆၄'				

(ဂ) တံတားများ

(၁) ပေ(၁၈၀)အထက်တံတားများ

စဉ်	တံတား အမည်	အရှည် (ပေ)	အမျိုးအစား	တည်ဆောက် သည့်ခုနှစ်	သွားလာနိုင်သည့် ယာဉ်(ကား/ရထား)
၁	ကွန်ချောင်းတံတား	၂၄၀	ကွန်ကရစ်	၁၉၉၈	ကား
၂	ဖားတစ်ရှဉ်းတံတား	၄၆၈	သံဘောင်	၂၅-၃-၂၀၀၃	ကား/ရထား
၃	ဖားတစ်ရှဉ်းတံတား	၄၈၆	ကွန်ကရစ်	၂၀၀၆	ကား
၄	ဝန်ထောက်ကွင်း	၁၈၀	ကွန်ကရစ်	၂၀၁၅	ကား

(၂) ပေ(၁၈၀)အောက်တံတားများ

စဉ်	ပေ(၅၀)မှ (၁၈၀)ရှိ တံတားအမည်	အရှည် (ပေ)	အမျိုးအစား	တည်ဆောက် သည့်ခုနှစ်	သွားလာ နိုင်သည့် ယာဉ် (ကား/ရထား)	ပေ(၅၀) အောက် တံတား အရေအတွက်
၁	ပရှဉ်းချောင်းတံတား	၁၆၀	ကွန်ကရစ်	၁၉၈၄	ကား	၅၅
၂	ပဒေါ်ချောင်းတံတား	၁၆၀	ကွန်ကရစ်	၁၉၈၅	။	
၃	ဖားတရှဉ်းချောင်း တံတား	၁၆၀	ကွန်ကရစ်	၂၀၁၅	။	
၄	သရက်ခုံတံတား	၁၆၀	ကွန်ကရစ်	၂၀၁၆	။	
၅	ကညင်ချောင်တံတား	၁၆၃	သံ+သစ်သား	၁၉၈၅	။	
၆	လယ်ကြီးကွင်း	၈၀	သစ်သား		။	
၇	ဘက်ရဲကျောက်တွင်း	၆၀	ကွန်ကရစ်	၂၀၀၇	။	
၈	ဘက်ရဲ-ကိုးအင်း	၁၇၅	ကွန်ကရစ်	၂၀၁၃-၁၄	။	
၉	ကျွန်းကုံးတံတား	၇၀	သစ်သားခင်း	၂၀၁၇	။	
မြို့နယ်ချုပ်						၅၅

(ဃ) လမ်းတံတားသုံးစက်ကိရိယာများ

စဉ်	မြို့နယ်/ မြို့	လမ်းတံတားသုံးစက်ကိရိယာများ				လုပ်သား ဦးရေ
		မြေထိုး စက်	မြေကော် စက်	မြေကြိတ် စက်	မြေသယ် ယာဉ်	
၁	ကြံခင်း မြို့နယ်	-	-	၁	-	၁
မြို့နယ်ချုပ်		-	-	၁	-	၁

(င) လမ်း/ တံတားအသုံးပြုခကောက်ခံသည့်လုပ်ငန်း

စဉ်	တိုးဂိတ် အမည်	တည်နေရာ	လမ်း/တံတားအရှည်		ကုမ္ပဏီ/အဖွဲ့အစည်း/ လူပုဂ္ဂိုလ်
			မှ	ထိ	
၁					
မြို့နယ်ချုပ်		မရှိပါ။			

ဟိုတယ်နှင့် ခရီးသွားလုပ်ငန်း

၃၂။ ကြံခင်းမြို့နယ်ရှိ ဟိုတယ်နှင့်ခရီးသွားလုပ်ငန်းနှင့်ပတ်သက်သော အချက်အလက်များမှာ အောက်ပါ အတိုင်း ဖြစ်ပါသည်-

(က) ဟိုတယ်၊ မိုတယ်၊ အင်း၊ တည်းခိုခန်း

(၁) ဟိုတယ်

စဉ်	ဟိုတယ်အမည်	ဟိုတယ်		အဆင့်	အခန်းပေါင်း
		နိုင်ငံပိုင်	ပုဂ္ဂလိကပိုင်		
၁				ကြယ်ငါးပွင့်	
၂				ကြယ်လေးပွင့်	
၃				ကြယ်သုံးပွင့်	
မြို့နယ်ချုပ်		မရှိပါ။			

(၂) မိုတယ်၊ အင်း၊ တည်းခိုခန်း

စဉ်	မိုတယ်အရေအတွက်	အင်းအရေအတွက်	တည်းခိုခန်းအရေအတွက်
၁	-	-	၅
မြို့နယ်ချုပ်	-	-	၅

(ခ) ကမ်းခြေနှင့် အပန်းဖြေနေရာများ

စဉ်	ကမ်းခြေ/အပန်းဖြေနေရာအမည်	တည်နေရာ
၁		
၂		
မြို့နယ်ချုပ်	မရှိပါ။	

သမဝါယမအသင်းများ

၃၃။ ကြံခင်းမြို့နယ်တွင်ရှိသော သမဝါယမအသင်းများမှာ အောက်ပါ အတိုင်း ဖြစ်ပါသည်-

စဉ်	မြို့နယ်/ မြို့	သမဝါယမအသင်းပေါင်း	သမဝါယမအသင်းစုပေါင်း	မှတ်ချက်
၁	ကြံခင်းမြို့နယ်	၁၉၀	၃	
မြို့နယ်ချုပ်		၁၉၀	၃	

စီးပွားရေးဆိုင်ရာ အခြေခံအဆောက်အအုံများ

၃၄။ ကြံခင်းမြို့နယ်တွင်ရှိသော စီးပွားရေးဆိုင်ရာအခြေခံ အဆောက်အအုံများမှာ အောက်ပါအတိုင်း ဖြစ်ပါသည်-

(က) ကုမ္ပဏီကုန်စည်ဒိုင်၊ပွဲရုံများ၊ဈေးနှင့်ကုန်တိုက်များ

(၁) ကုမ္ပဏီများ

စဉ်	ကုမ္ပဏီအမည်	ဆောင်ရွက် သည့်လုပ်ငန်း	တည်နေရာ
၁	ဂုဏ်ကြီးရှင်	တည်ဆောက်ရေး လုပ်ငန်းများ	ဗိုလ်ချုပ်လမ်း ၊ ရွာသစ်ရပ်ကွက်၊ ကြံခင်းမြို့

(၂) ကုန်စည်ဒိုင်များ

စဉ်	မြို့နယ်/မြို့	ကုန်စည်ဒိုင်အမည်	ရောင်းဝယ်သည့် ပစ္စည်းများ	တည်နေရာ
၁	ကြံခင်းမြို့နယ်			
၂	ဘက်ရဲမြို့			
	မြို့နယ်ချုပ်	မရှိပါ။		

(၃) ပွဲရုံများ

စဉ်	မြို့နယ်/မြို့	ပွဲရုံအမည်	ရောင်းဝယ်သည့် ပစ္စည်းများ	တည်နေရာ
၁	ကြံခင်းမြို့နယ်	ဇင်ဖြူထွန်း	ပဲ၊ဆန်၊ဆီ	ရွာသစ်ရပ်ကွက်
၂		ငါးသုံးလုံး	ပဲ၊ နှမ်း၊မျိုးစုံ	ရွာသစ်ရပ်ကွက်
၃		အောင်သပြေ	ပဲ၊နှမ်း၊ဆီ	ရွာသစ်ရပ်ကွက်
၄		ဇေယျာဖြိုး	ပဲ၊နှမ်း၊ဆန်၊ဆီ	ရွာသစ်ရပ်ကွက်
၁	ဘက်ရဲမြို့	ရွှေပေါက်စိန်	ပဲ၊ နှမ်း၊မျိုးစုံ	အမှတ်(၁)ရပ်ကွက်၊ ဘက်ရဲ
၂		ကျောက်စိမ်း	ပဲ၊ နှမ်း၊မျိုးစုံ	။
၃		ပန်းရိုးမ	။	။
၄		ပွင့်ဦးခိုင်	။	အမှတ်(၂)ရပ်ကွက်၊ ဘက်ရဲ
	မြို့နယ်ချုပ်	၈	၄	

(၄) ဈေးများ

စဉ်	မြို့နယ်/မြို့	ဈေးအမည်	တည်နေရာ	မှတ်ချက်
၁	ကြံခင်းမြို့နယ်	ကြံခင်းမြို့မဈေး	ကြံခင်းမြို့	
၂	ဘက်ရဲမြို့	ဘက်ရဲဈေး	ဘက်ရဲမြို့	
	မြို့နယ်ချုပ်			

(၅) ကုန်တိုက်များ

စဉ်	မြို့နယ်/မြို့	ကုန်တိုက်အမည်	တည်နေရာ	မှတ်ချက်
၁	ကြံခင်းမြို့နယ်			
	မြို့နယ်ချုပ်	မရှိပါ။		

(ခ) ဘဏ်များ

စဉ်	မြို့နယ်/မြို့	ဘဏ်အမည်	အစိုးရပိုင်	ပုဂ္ဂလိက ပိုင်	စုစုပေါင်း
၁	ကြံခင်းမြို့နယ်	မြန်မာ့စီးပွားရေးဘဏ်	အစိုးရပိုင်	-	၁
၂		လယ်ယာဖွံ့ဖြိုးရေးဘဏ်	။		၁
၃		ကမ္ဘောဇဘဏ်	-	ပုဂ္ဂလိကပိုင်	၁
၄		ကမ္ဘာ့ရတနာဘဏ်		ပုဂ္ဂလိကပိုင်	၁
၅		CB ဘဏ်	-	။	၁
၆		ဧရာဝတီဘဏ်	-	။	၁
	မြို့နယ်ချုပ်				၆

(ဂ) စတိုးဆိုင်နှင့်အရောင်းဆိုင်များ

စဉ်	ဆိုင်အမျိုးအစား	အရေအတွက်
၁	စတိုးဆိုင်	၁၇
၂	ရွှေဆိုင်	၁၀
၃	လျှပ်စစ်ပစ္စည်းဆိုင်	၅
၄	ဖုန်း/ဖုန်းပစ္စည်းအရောင်းဆိုင်	၆
၅	စာအုပ်ဆိုင်	၆
၆	ဆေးဆိုင်	၉
၇	စားသောက်ဆိုင်	၄၇
၈	လက်ဖက်ရည်ဆိုင်	၂၉
၉	ကုန်မာဆိုင်	၉၄
၁၀	စိုက်ပျိုးရေးပစ္စည်းဆိုင်	၆
၁၁	ဆောက်လုပ်ရေးပစ္စည်းဆိုင်	၉
၁၂	ဝန်ဆောင်မှုလုပ်ငန်းဆိုင်	-
၁၃	ဆန်ဆိုင်	၈
၁၄	အဝတ်အထည်ဆိုင်	၃၀
၁၅	နိဗ္ဗန်ကုန်ဆိုင်	၄
	မြို့နယ်ချုပ်	၂၈၀

စည်ပင်သာယာရေးလုပ်ငန်းများ

၃၅။ ကြံခင်းမြို့နယ်၏ စည်ပင်သာယာရေးလုပ်ငန်းများမှာ အောက်ပါအတိုင်း ဖြစ်ပါသည်-

(က) ဈေးလုပ်ငန်း

စဉ်	မြို့နယ်/မြို့	ဈေးအမည်	ဆိုင်ခန်းအရေအတွက်	နိုင်ငံပိုင်	ပုဂ္ဂလိကပိုင်	တည်နေရာ
၁	ကြံခင်းမြို့နယ်	ကြံခင်းမြို့မဈေး	၇၆၇	နိုင်ငံပိုင်	-	ကြံခင်းမြို့
၂	ဘက်ရဲမြို့	ဘက်ရဲဈေး	၁၂၉	နိုင်ငံပိုင်	-	ဘက်ရဲမြို့
	မြို့နယ်ချုပ်		၈၉၆	။		

(ခ) သောက်သုံးရေရရှိရေးလုပ်ငန်း

စဉ်	မြို့နယ်/မြို့	စက်ရုံအမည်	တည်နေရာ	အမျိုးအစား	တစ်ရက်ထုတ်လုပ်မှု(ဂါလံ)	ဖြန့်ဖြူးနိုင်မှု (အိမ်ခြေ)
၁	ကြံခင်းမြို့နယ်	မရှိပါ။				
	မြို့နယ်ချုပ်					

(ဂ) သန့်ရှင်းရေးလုပ်ငန်း

စဉ်	မြို့နယ်/မြို့	သန့်ရှင်းရေးသုံးစက်ကိရိယာများ(စီး)				လုပ်သားဦးရေ
		သန့်ရှင်းရေးယာဉ်	မိလ္လာယာဉ်	ဖုံစုပ်စက်	ရေစုပ်စက်	
၁	မြို့နယ်	၂	၂	-	၁	၇
၂	မြို့	-	-	-	-	-
	မြို့နယ်ချုပ်	၂	၂	-	၁	၇

(ဃ) လမ်း/တံတားလုပ်ငန်း

(၁) လမ်းလုပ်ငန်း

စဉ်	မြို့နယ်/မြို့	လမ်းပေါင်း (လမ်း)	စုစုပေါင်းလမ်းအရှည် (မိုင်)	ကွန်ကရစ်လမ်းပေါင်း		ကတ္တရာလမ်းပေါင်း		ကျောက်ခင်းလမ်းပေါင်း		မြေသားလမ်းပေါင်း	
				လမ်း	မိုင်	လမ်း	မိုင်	လမ်း	မိုင်	လမ်း	မိုင်
၁	ကြံခင်းမြို့နယ်	၁၁	၂/၀.၀၄			၄	၀/၃.၇	၁	၀/၂.၈၈	၆	၁/၁.၄၆
	မြို့နယ်ချုပ်	၁၁	၂/၀.၀၄			၄	၀/၃.၇	၁	၀/၂.၈၈	၆	၁/၁.၄၆

(၂) တံတားလုပ်ငန်း

စဉ်	မြို့နယ်/ မြို့	တံတားပေါင်း(စင်း)				
		သံ	ကွန်ကရစ်	အုတ်	သစ်သား	ပေါင်း
၁	ကြံခင်းမြို့နယ်	-	-	-	--	
၂	ဘက်ရဲမြို့	-	-	-	-	-
မြို့နယ်ချုပ်		မရှိပါ				

(၃) လမ်းတံတားသုံးစက်ကိရိယာများ

စဉ်	မြို့နယ်/ မြို့	လမ်းတံတားသုံးစက်ကိရိယာများ				လုပ်သားဦးရေ
		မြေထိုးစက်	မြေကော်စက်	မြေကြိတ်စက်	မြေသယ်ယာဉ်	
၁	ကြံခင်းမြို့နယ်	-	၁	၁	-	၁
မြို့နယ်ချုပ်		-	၁	၁	-	၁

ပုံနှိပ်လုပ်ငန်းနှင့် မီဒီယာလုပ်ငန်းများ

၃၆။ ကြံခင်းမြို့နယ်တွင်ရှိသော ပုံနှိပ်တိုက်နှင့် မီဒီယာလုပ်ငန်း များမှာ အောက်ပါအတိုင်း ဖြစ်ပါသည်-

(က) ပုံနှိပ်လုပ်ငန်းနှင့် တေးသံသွင်း၊ ဗီဒီယို

စဉ်	မြို့နယ်/ မြို့	ပုံနှိပ်စက်		လက်နှိပ်ကွန်ပျူတာ	အိတ်	သွေးသံသွင်း	ဗီဒီယို
		လက်နှိပ်	လက်နှိပ်				
၁	ကြံခင်းမြို့နယ်	-	-	၁၃	၁၃	၁	၃
မြို့နယ်ချုပ်		-	-	၁၃	၁၃	၁	၃

(ခ) မီဒီယာလုပ်ငန်းများ

စဉ်	မြို့နယ်/ မြို့	သတင်းစာအမည်	တစ်လဖြန့်စောင်ရေ	ဂျာနယ်အမည်	တစ်လဖြန့်စောင်ရေ
၁	ကြံခင်းမြို့နယ်				
မြို့နယ်ချုပ်		မရှိပါ			

ပြည်တွင်းအသားတင်ထုတ်လုပ်မှုနှင့်ဝန်ဆောင်မှုတန်ဖိုး

၃၇။ ကြံခင်းမြို့နယ်၏ ပြည်တွင်းအသားတင် ထုတ်လုပ်မှုနှင့် ဝန်ဆောင်မှုတန်ဖိုးကို အောက်ပါအတိုင်း ဖော်ပြအပ်ပါသည်-

ကျပ်သန်းပေါင်း

စဉ်	အကြောင်းအရာ	၂၀၁၇-၂၀၁၈ အသားတင် ထုတ်လုပ်မှု တန်ဖိုး	၂၀၁၈-၂၀၁၉ ရည်မှန်းချက် တန်ဖိုး	၂၀၁၈-၂၀၁၉ခုနှစ် ဆောင်ရွက်နိုင်မှု		
				တန်ဖိုး	အကောင် အထည် ဖော်နိုင်မှု	တိုး တက်မှု %
၁	ထုတ်လုပ်မှုတန်ဖိုး	၉၂၁၅၄.၁	၁၀၁၆၉၈.၂	၉၂၉၂၆.၂	၉၁.၄	၀.၈
၂	ဝန်ဆောင်မှု	၃၆၄၈၈.၃	၄၄၂၉၆.၈	၄၀၆၈၃.၄	၉၁.၈	၁၁.၅
၃	ကုန်သွယ်မှုတန်ဖိုး	၂၁၅၂၀.၄	၂၅၇၂၀.၆	၂၃၁၄၅.၆	၉၀.၀	၇.၆
၄	အသားတင်ထုတ်လုပ်မှု နှင့်ဝန်ဆောင်မှုတန်ဖိုး	၁၅၀၁၆၂.၈	၁၇၁၇၁၅.၆	၁၅၆၇၅၅.၂	၉၁.၃	၄.၄

လူတစ်ဦးချင်းဝင်ငွေ

၃၈။ ကြံခင်းမြို့နယ်၏ တစ်ဦးချင်းဝင်ငွေကို အောက်ပါအတိုင်း ဖော်ပြအပ်ပါသည်-

စဉ်	၂၀၁၆-၁၇	၂၀၁၇-၁၈	၂၀၁၈-၁၉
၁	၁၄၅၅၄၄၃	၁၅၄၄၄၃၉	

အသက်မွေးဝမ်းကျောင်းလုပ်ငန်းအလိုက် အလုပ်လုပ်သူဦးရေ

၃၉။ ကြံခင်းမြို့နယ်၏ အသက်မွေးဝမ်းကျောင်းလုပ်ငန်းအလိုက် အလုပ်လုပ်ကိုင်သူဦးရေမှာ အောက်ပါ အတိုင်းဖြစ်ပါ သည်-

စဉ်	မြို့ နယ်/ မြို့	အစိုးရဝန်ထမ်း	ဝန်ဆောင်မှု	စိုက်ပျိုးရေး	မွေးမြူရေး	အရောင်း အဝယ်	စက်မှုလက်မှု	ရေလုပ်ငန်း	ကျွန်း	အခြား	စုစုပေါင်း
၁	ကြံခင်း	၃၉၂၁	၁၂၂၈	၁၂၂၀၈	၃၅၀	၂၅၀၀	၃၇၂၅	၁၀၉	၃၅၃၄	၂၁၀၄၃	၄၈၆၁၈
	မြို့နယ်ချုပ်	၃၉၂၁	၁၂၂၈	၁၂၂၀၈	၃၅၀	၂၅၀၀	၃၇၂၅	၁၀၉	၃၅၃၄	၂၁၀၄၃	၄၈၆၁၈

အလုပ်လုပ်နိုင်သူဦးရေနှင့် အလုပ်လက်မဲ့ဦးရေ

၄၀။ ကြံခင်းမြို့နယ်တွင်ရှိသော အလုပ်လုပ်နိုင်သူဦးရေနှင့် အလုပ်လက်မဲ့နှုန်းကို အောက်ပါအတိုင်းဖော်ပြအပ်ပါသည်-

စဉ်	မြို့နယ်/ မြို့	အလုပ်လုပ်နိုင်သူဦးရေ	လုပ်ငန်းခွင်ရှိလုပ်သားဦးရေ	အလုပ်လက်မဲ့ဦးရေ	အလုပ်လက်မဲ့ရာခိုင်နှုန်း
၁	ကြံခင်း	၅၅၀၂၉	၄၈၆၁၈	၆၄၁၁	၁၁.၆၅
	မြို့နယ်ချုပ်	၅၅၀၂၉	၄၈၆၁၈	၆၄၁၁	၁၁.၆၅

အခန်း(၇)

လူမှုရေးဆိုင်ရာအချက်အလက်များ

ပညာရေးကဏ္ဍ

၄၁။ ကြံခင်းမြို့နယ်တွင်ရှိသော ပညာရေးဆိုင်ရာအချက်အလက်များမှာ အောက်ပါအတိုင်း ဖော်ပြအပ်ပါသည်-

(က) အဆင့်မြင့်ပညာ

စဉ်	တက္ကသိုလ်/ ကောလိပ်/ သိပ္ပံကျောင်းအမည်	တည်နေရာ	အကျယ်အဝန်း(ဧက)	ဆရာ/ဆရာမဦးရေ	ကျောင်းသား/သူဦးရေ	ဆရာနှင့်ကျောင်းသားအချိုး
၁		မရှိပါ။				
	မြို့နယ်ချုပ်					

(ခ) အခြေခံပညာ

(၁) အထကကျောင်းများ

စဉ်	ကျောင်းအမည်	တည်နေရာ	အကျယ်အဝန်း(ဧက)	ဆရာ/ဆရာမဦးရေ	ကျောင်းသား/သူဦးရေ	ဆရာနှင့်ကျောင်းသားအချိုး
၁	အထက(ကြံခင်း)	ရွာသစ်	၄.၆၈	၄၈	၁၁၂၅	၁:၂၃
၂	အထက(ဘက်ရဲ)	ဘက်ရဲ	၉.၁၆	၄၁	၁၃၅၁	၁:၃၃
၃	အထကဆိပ်သာ	ဆိပ်သာ	၇.၂၆	၃၀	၇၇၈	၁:၂၆
၄	အထကမျောက်ချောကုန်း	မျောက်ချောကုန်း	၈.၂၆	၃၀	၈၇၉	၁:၂၉
၅	အထကချင်းမြောင်	ချင်းမြောင်	၈.၀၉	၂၈	၆၁၂	၁:၂၂
၆	အထကရေနံတောင်	ရေနံတောင်	၉.၉၃	၂၉	၇၆၂	၁:၂၆
၇	အထကရွာသစ်တောင်	ရွာသစ်	၀.၆၆	၂၅	၇၄၉	၁:၃၀
	မြို့နယ်ချုပ်			၂၃၁	၆၅၅၆	၁:၂၇

(၂) အထကကျောင်းခွဲများ

စဉ်	ကျောင်းအမည်	တည်နေရာ	အကျယ်အဝန်း (ဧက)	ဆရာ/ဆရာမ ဦးရေ	ကျောင်းသား/ သူဦးရေ	ဆရာနှင့် ကျောင်းသား အချိုး
၁	အထကခွဲ(မြောင်ကြီး)	မြောင်ကြီး	၅.၅၁	၁၇	၃၂၇	၁:၁၉
	မြို့နယ်ချုပ်			၁၇	၃၂၇	၁:၁၉

(၃) အလကကျောင်းများ

စဉ်	ကျောင်းအမည်	တည်နေရာ	အကျယ်အဝန်း (ဧက)	ဆရာ/ဆရာမ ဦးရေ	ကျောင်းသား/ သူဦးရေ	ဆရာနှင့် ကျောင်းသား အချိုး
၁	အလက(ချောင်းခွ)	ချောင်းခွ	၄.၅၁	၁၅	၂၄၉	၁:၁၇
၂	အလက(ရေလယ်ကျွန်း)	ရေလယ်ကျွန်း	၁.၁၅	၁၃	၁၅၂	၁:၁၂
၃	အလက(ရှောက်ခုံ)	ရှောက်ခုံ	၂.၀၄	၈	၂၁၁	၁:၂၆
၄	အလက(အလုံ)	အလုံ	၅.၂၅	၉	၂၁၆	၁:၂၄
၅	အလက(ထိန်ပင်မြောင်)	ထိန်ပင်မြောင်	၆.၇၄	၁၃	၂၈၀	၁:၂၂
၆	အလက(ကရင်စု)	ကရင်စု	၀.၅၁	၈	၁၃၁	၁:၁၆
၇	အလက(ကံရွာ)	ကံရွာ	၂.၄	၁၀	၂၂၂	၁:၂၂
	မြို့နယ်ချုပ်			၇၆	၁၄၆၁	၁:၁၉

(၄) အလကကျောင်းခွဲများ

စဉ်	ကျောင်းအမည်	တည်နေရာ	အကျယ်အဝန်း (ဧက)	ဆရာ/ဆရာမ ဦးရေ	ကျောင်းသား/ သူဦးရေ	ဆရာနှင့် ကျောင်းသား အချိုး
၁	အလက(ခွဲ)ပေါက်တိုင်း	ပေါက်တိုင်း	၁.၂၇	၁၀	၂၆၇	၁:၂၇
၂	အလက(ခွဲ)သစ်ဆိမ့်ကိုင်း	သစ်ဆိမ့်ကိုင်း	၁.၅	၁၀	၂၈၄	၁:၂၈
၃	အလက(ခွဲ)စပါးအိုး	စပါးအိုး	၄.၁၈	၁၀	၂၆၈	၁:၂၇
၄	အလက(ခွဲ) ပြည့်စင်ကွင်း	ပြည့်စင်ကွင်း	၁.၅	၉	၉၂	၁:၁၀
၅	အလက(ခွဲ)ကျွန်းပုလု	ကျွန်းကုန်း	၅	၇	၁၃၅	၁:၁၉
	မြို့နယ်ချုပ်			၄၆	၁၀၄၆	၁:၂၃

(၅) မူလတန်းလွန်ကျောင်းများ

စဉ်	မြို့နယ်/ မြို့	ကျောင်းအရေအတွက်	ဆရာ/ ဆရာမ ဦးရေ	ကျောင်းသား/ သူဦးရေ	ဆရာနှင့် ကျောင်းသား အချိုး
၁	မြို့နယ်	၃	၂၃	၃၇၅	၁:၁၆
	မြို့နယ်ချုပ်	၃	၂၃	၃၇၅	၁:၁၆

အမကကျောင်းများ

စဉ်	ကျောင်းအရေအတွက်	ဆရာ/ ဆရာမ ဦးရေ	ကျောင်းသား/ သူဦးရေ	ဆရာနှင့် ကျောင်းသား အချိုး
၁	၉၉	၄၅၅	၄၉၀၀	၁:၁၁

(ဂ) မူလတန်းကြိုကျောင်း

စဉ်	ကျောင်းအမည်	တည်နေရာ	ဆရာ/ ဆရာမ ဦးရေ	ကျောင်းသား/ သူဦးရေ	အချိုး
၁	မိခင်နှင့်ကလေးမူကြို	ကြံခင်း	၁	၃၀	၁:၃၀
၂	ရောင်ခြည်ဦးမူကြို	ဘက်ရဲ	၃	၆၅	၁:၂၁
	မြို့နယ်ချုပ်		၄	၉၅	၁:၂၄

(ဃ) ဘုန်းတော်ကြီးသင် ပညာရေးကျောင်း

စဉ်	ကျောင်းအမည်	တည်နေရာ	ဆရာ/ ဆရာမ ဦးရေ	ကျောင်းသား/ သူဦးရေ	အချိုး
၁	မုခ်ထုတ်	ရွာသစ်	၆	၄၁	၁:၇
၂	ရွှေကြာရံ	ဆိပ်သာ	၅	၈၂	၁:၁၆
	မြို့နယ်ချုပ်		၁၁	၁၂၃	၁:၁၁

(င) ကျောင်းနေအရွယ်ကလေးများ ကျောင်းအပ်နှံမှု

စဉ်	မြို့နယ်/ မြို့	(၅)နှစ်ပြည့်ကလေး			ကျောင်းအပ်နှံမှု			ကျောင်းအပ်နှံမှု %
		ကျား	မ	ပေါင်း	ကျား	မ	ပေါင်း	
၁	ကြံခင်းမြို့နယ်	၅၇၉	၅၇၈	၁၁၅၇	၅၇၅	၅၇၃	၁၁၄၈	၉၉.၂၂
၂	ဘက်ရဲမြို့	၂၆	၁၇	၄၃	၂၅	၁၇	၄၂	၉၇.၆၇
	မြို့နယ်ချုပ်	၆၀၅	၅၉၅	၁၂၀၀	၆၀၀	၅၉၀	၁၁၉၀	၉၉.၁၆

(စ) တက္ကသိုလ်ဝင်တန်း အောင်မြင်မှု

စဉ်	မြို့နယ်/ မြို့	၂၀၁၇-၂၀၁၈ခုနှစ်			၂၀၁၈-၂၀၁၉ ခုနှစ်				
		စာရင်းရှိ	ဖြေဆို	အောင်မြင်	%	စာရင်းရှိ	ဖြေဆို	အောင်မြင်	%
၁	ကြံခင်းမြို့နယ်	၁၂၀၃	၁၁၁၆	၄၉၆	၄၄.၄၄	၁၃၀၄	၁၂၅၂	၄၉၄	၃၉.၄၆
၂	ဘက်ရဲမြို့	၂၀၂	၁၉၁	၆၂	၃၂.၄၆	၂၁၄	၂၀၈	၆၆	၃၁.၇၃
	မြို့နယ်ချုပ်	၁၄၀၅	၁၃၀၇	၅၅၈	၄၂.၆၉	၁၅၁၈	၁၄၆၀	၅၆၀	၃၈.၃၆

(ဆ) စာတတ်မြောက်မှုရာနှုန်း

စဉ်	မြို့နယ်/ မြို့	မြို့နယ် လူဦးရေ	(၁၅)နှစ်အထက် လူဦးရေ	စာတတ် မြောက်ဦးရေ	စာတတ် မြောက်မှုနှုန်း
၁	ကြံခင်းမြို့နယ်	၉၄၂၃	၈၀၀၄၉	၈၀၀၃၂	၉၉.၉၇
၂	ဘက်ရဲမြို့	၃၄၉၄	၃၁၀၀	၃၀၉၇	၉၉.၉
	မြို့နယ် ချုပ်	၉၇၇၁၇	၈၃၁၄၉	၈၃၁၂၉	၉၉.၉၇

(ဇ) သင်ကြားမှုသင်ယူမှု၊ အထောက်အကူပြု စာသင်ခန်း များဖွင့်လှစ်နိုင်မှု အခြေအနေ

(၁) အထက ကျောင်းများ

စဉ်	မြို့နယ်/ မြို့	အထက်တန်းကျောင်း						
		စာရင်းရှိ	Media တပ်ပြီး	3PLT တပ်ပြီး	2PLT တပ်ပြီး	1PLT တပ်ပြီး	ပေါင်း	
၁	ကြံခင်းမြို့နယ်	၆	၂	၄	-	-	၆	
၂	ဘက်ရဲမြို့	၁	၁	-	-	-	၁	
	မြို့နယ် ချုပ်	၇	၃	၄	-	-	၇	

(၂) အလက ကျောင်းများ

စဉ်	မြို့နယ်/ မြို့	အလယ်တန်းကျောင်း						
		စာရင်းရှိ	Media တပ်ပြီး	3PLT တပ်ပြီး	2PLT တပ်ပြီး	1PLT တပ်ပြီး	ပေါင်း	
၁	ကြံခင်းမြို့နယ်	၈	-	၁	၃	၄	၈	
၂	ဘက်ရဲမြို့	-	-	-	-	-	-	
	မြို့နယ် ချုပ်	၈	-	၁	၃	၄	၈	

(၃) အမက ကျောင်းများ

စဉ်	မြို့နယ်/ မြို့	မူလတန်းကျောင်း					
		စာရင်း ရှု	Media တပ်ပြီး	3PLT တပ်ပြီး	2PLT တပ်ပြီး	1PLT တပ်ပြီး	ပေါင်း
၁	ကြံခင်းမြို့နယ်	၁၀၅	-	-	-	၁၀၅	၁၀၅
၂	ဘက်ရဲမြို့	၂	-	-	-	၂	၂
	မြို့နယ် ချုပ်	၁၀၇	-	-	-	၁၀၇	၁၀၇

(ဈ) စာကြည့်တိုက်များ ဖွင့်လှစ်နိုင်မှု

စဉ်	မြို့နယ်/ မြို့	အုပ်ချုပ်ရေး	ပညာ ရေး	ပြန်ဆက်	ဘုန်းကြီး ကျောင်း	အခြား	ပေါင်း
၁	ကြံခင်းမြို့နယ်	၅	၁၂၂	၂၁	၃	-	
	မြို့နယ် ချုပ်	၅	၁၂၂	၂၁	၃	-	

ကျန်းမာရေးကဏ္ဍ

၄၂။ ကြံခင်းမြို့နယ်၏ ကျန်းမာရေးကဏ္ဍဆိုင်ရာ အချက် အလက်များမှာ အောက်ပါအတိုင်းဖြစ်ပါသည်-

(က) ဆေးရုံများ

စဉ်	ဆေးရုံအမည်	တည်နေရာ	အစိုးရ/ပုဂ္ဂလိက	ကုတင်အရေအတွက်
၁	မြို့နယ်ဆေးရုံ	ကြံခင်း	အစိုးရ	၂၅
၂	ဘက်ရဲတိုက်နယ်ဆေးရုံ	ဘက်ရဲ	အစိုးရ	၁၆
၃	ဆိပ်သာတိုက်နယ်ဆေးရုံ	ဆိပ်သာ	အစိုးရ	၁၆
မြို့နယ် ချုပ်	၃			၅၇

(ခ) ဆေးပေးခန်းများ

စဉ်	ဆေးပေးခန်း အမည်	တည်နေရာ	အစိုးရ/ ပုဂ္ဂလိက	ကုသသည့် ရောဂါအမျိုးအစား
၁	ဒေါက်တာဝင်းနိုင်	ဘူတာလမ်း၊ ကြံခင်းမြို့	ပုဂ္ဂလိက	အထွေထွေရောဂါ
၂	ဒေါက်တာမျိုးအိအိထွန်း	သိပ္ပံလမ်း၊ ကြံခင်းမြို့	ပုဂ္ဂလိက	အထွေထွေရောဂါ
၃	ဒေါက်တာသီဟဇော်	ဗိုလ်ချုပ်လမ်း၊ ကြံခင်းမြို့	ပုဂ္ဂလိက	အထွေထွေရောဂါ
၄	ဒေါက်တာဝင်းမြင့်	လမ်းမတော်လမ်း၊ ကြံခင်းမြို့	ပုဂ္ဂလိက	အထွေထွေရောဂါ
၅	ဒေါက်တာဖြိုးဆက်အောင်	လမ်းမတော်လမ်း၊ ကြံခင်းမြို့	ပုဂ္ဂလိက	အထွေထွေရောဂါ
၆	ဒေါက်တာသန်းထွေး	သိပ္ပံလမ်း၊ ကြံခင်းမြို့	ပုဂ္ဂလိက	အထွေထွေရောဂါ
၇	ဒေါက်တာအောင်မျိုးမြတ်	ဆေးရုံလမ်း၊ ကြံခင်းမြို့	ပုဂ္ဂလိက	အထွေထွေရောဂါ
၈	ဒေါက်တာခင်မောင်ထွန်း	ဆိပ်သာရွာ	ပုဂ္ဂလိက	အထွေထွေရောဂါ

၉	ဒေါက်တာစောထူးသာ	အိမ်တော်ယာလမ်းကြံခင်းမြို့	ပုဂ္ဂလိက	အထွေထွေရောဂါ
၁၀	မြတ်ဒါန	ကြံခိုင်ရေးလမ်းကြံခင်းမြို့	ပုဂ္ဂလိက	အထွေထွေရောဂါ

(ဂ) ကျေးလက်ကျန်းမာရေးဌာန/ဌာနခွဲ

စဉ်	ကျေးလက်ကျန်းမာရေး ဌာနအမည်	တည်နေရာ
၁	ဘက်ရဲဌာန	ဘက်ရဲ
၂	ဆိပ်သာဌာန	ဆိပ်သာ
၃	ရေနံတောင်	ရေနံတောင်
၄	ကံရွာဌာန	ကံရွာ
	ကျေးလက်ကျန်းမာရေး ဌာနခွဲအမည်	
၁	ခုံကြီးဌာနခွဲ	ခုံကြီး
၂	ပင်ကတိုင်းဌာနခွဲ	ပင်ကတိုင်း
၃	ဇီးပင်ကွင်းဌာနခွဲ	ဇီးပင်ကွင်း
၄	ကလို့ကွင်းဌာနခွဲ	ကလို့ကွင်း
၅	အလုံဌာနခွဲ	အလုံ
၆	သဲဖြူဌာနခွဲ	သဲဖြူ
၇	ထန်းတပင်ဌာနခွဲ	ထန်းတပင်
၈	ကရင်စုဌာနခွဲ	ကရင်စု
၉	မဲကုန်းဌာနခွဲ	မဲကုန်း
၁၀	ရေလယ်ကျွန်းဌာနခွဲ	ရေလယ်ကျွန်း
၁၁	ပိန္နဲကွင်းဌာနခွဲ	ပိန္နဲကွင်း
၁၂	ကွင်းကြီးဌာနခွဲ	ကွင်းကြီး
၁၃	ပက်မခမ်းဌာနခွဲ	ပက်မခမ်း
၁၄	အုတ်တွင်းဌာနခွဲ	အုတ်တွင်း
၁၅	ချောင်းခွဲဌာနခွဲ	ချောင်းခွဲ
၁၆	မျောက်ချောကုန်းဌာနခွဲ	မျောက်ချောကုန်း
၁၇	ရှောက်ခုံဌာနခွဲ	ရှောက်ခုံ
၁၈	ကြာအင်းဌာနခွဲ	ကြာအင်း
၁၉	စပါးအိုးဌာနခွဲ	စပါးအိုး
၂၀	ထိန်ပင်မြောင်ဌာနခွဲ	ထိန်ပင်မြောင်

(ဃ) ကျန်းမာရေးစောင့်ရှောက်မှု

စဉ်	မြို့နယ်/ မြို့	လူဦးရေ	ဆရာဝန်မှ ကျန်းမာရေး စောင့်ရှောက်မှုနှုန်း		သူနာပြုမှ ကျန်းမာရေး စောင့်ရှောက်မှုနှုန်း		လက်ထောက် ကျန်းမာရေးမှူးမှ ကျန်းမာရေး စောင့်ရှောက်မှုနှုန်း	
			ဆရာဝန် ဦးရေ	ဆရာဝန် နှင့် လူဦးရေ အချိုး	သူနာ ပြု ဦးရေ	သူနာပြုနှင့် လူဦးရေ အချိုး	လ/ထ ကျန်းမာ ရေးမှူး ဦးရေ	လ/ထ ကျန်းမာ ရေးမှူးနှင့် လူဦးရေ အချိုး
၁	ကြံခင်းမြို့နယ်	၉၇၇၁၇	၇	၁:၁၁၃၉၅၉	၂၆	၁:၃၇၅၈	၇	၁:၁၃၉၅၉
	မြို့နယ် ချုပ်	၉၇၇၁၇	၇	၁:၁၁၃၉၅၉	၂၆	၁:၃၇၅၈	၇	၁:၁၃၉၅၉

(င) ဒေသတွင်းအများဆုံးဖြစ်တတ်သောရောဂါများ

စဉ်	မြို့နယ်/ မြို့	ရောဂါအမျိုးအစား									
		ငှက်ဖျား		ဝမ်းလျှော		တီဘီ		ဝမ်းကိုက်		အသည်းရောင်	
		ဖြစ်	သေ	ဖြစ်	သေ	ဖြစ်	သေ	ဖြစ်	သေ	ဖြစ်	သေ
၁	ကြံခင်းမြို့နယ်	၂	-	၈၄၈	-	၁၆၈	၇	၁၇၂	-	-	-
	မြို့နယ်ချုပ်	၂	-	၈၄၈	-	၁၆၈	၇	၁၇၂	-	-	-

(စ) HIV/AIDS -ရောဂါ ဖြစ်ပွား/ သေဆုံးဦးရေ

စဉ်	မြို့နယ်/ မြို့	၂၀၁၈ ခုနှစ်၊ ဧပြီလမှ စက်တင်ဘာလထိ		၂၀၁၈-၂၀၁၉	
		ဖြစ်	သေ	ဖြစ်	သေ
၁	ကြံခင်းမြို့နယ်	၉	၅	၉	၅
	မြို့နယ်ချုပ်	၉	၅	၉	၅

(ဆ) ကျန်းမာရေးဆိုင်ရာ အညွှန်းကိန်းများ

စဉ်	မြို့နယ်/ မြို့	မိခင်ဦးရေ	ကလေးဦးရေ	လူ(၁၀၀၀)လျှင်			
				မွေးနှုန်း	မိခင်သေနှုန်း	မွေကင်းစကလေးသေနှုန်း	ကိုယ်ဝန်ပြုကုန်နှုန်း
၁	ကြံခင်းမြို့နယ်	၁၁၃၅	၁၁၂၃	၁.၇	-	၈.၉	၈.၆
	မြို့နယ်ချုပ်	၁၁၃၅	၁၁၂၃	၁.၇	-	၈.၉	၈.၆

လူမှုရေးအသင်းအဖွဲ့များ

၄၃။ ကြံခင်းမြို့နယ်ရှိ လူမှုရေးအသင်းအဖွဲ့များဆိုင်ရာ အချက်အလက်များမှာ အောက်ပါအတိုင်းဖြစ်ပါသည်-

(က) INGO

စဉ်	INGO အမည်	ရုံး/ ရုံးခွဲ တည်နေရာ	ဆောင်ရွက်သည့် လုပ်ငန်း
၁	ဝေပီးရှင်း(မြန်မာ)	လမ်းမတော်လမ်း ရွာသစ်ရပ်ကွက်	ပညာရေး၊ကျန်းမာရေး ကလေးသူငယ်ပြုစုပျိုးထောင်ရေး
	မြို့နယ်ချုပ်		

(ခ) NGO (ဦးရေ)

စဉ်	မြို့နယ်/ မြို့	အမျိုးသမီး ရေးရာ	မိခင်/ကလေး အသင်း	စစ်မှုထမ်း ဟောင်း	ကြက်ခြေနီ	အရန်မီးသတ်
၁	ကြံခင်းမြို့နယ်	၂၅၀၀၀	၂၃၉၀၀	၇၄	၉၀	၁၇၇၈
	မြို့နယ်ချုပ်	၂၅၀၀၀	၂၃၉၀၀	၇၄	၉၀	၁၇၇၈

(ဂ) အသင်းအဖွဲ့များ

စဉ်	အသင်းအဖွဲ့အ မည်	ရုံး/ ရုံးခွဲ တည်နေရာ	မှတ်ပုံ တင် အမှတ်	ဆောင်ရွက် သည့် လုပ်ငန်း
၁	ယာဉ်ကျေးလိမ္မာ ရင်သွေးကမ္ဘာ	နဝင်းဂုဏ်ကျောင်း ရွာသစ်ရပ်ကွက်	၆/ကခ/ ၀၀၁	ပညာဆည်းပူးရန် အခက်အခဲရှိသော ထူးချွန်ကျောင်းသားများအား ကူညီထောက်ပံ့ရန်၊
၂	ရောင်စုံလူမှု ကူညီရေးပရဟိတ အသင်း	ချင်းမြောင်ရွာ ချင်းမြောင်အုပ်စု	၆/ကခ/ ၀၀၂	သာရေးနာရေးနှင့်လူမှုရေးလုပ်ငန်းများ ဆောင်ရွက်ရန်၊
၃	မေတ္တာမွန်လူမှု ကူညီရေးအသင်း	ရွှေညောင်ပင်ကျောင်း ရွှေတောင်စုရပ်ကွက်	၆/ကခ/ ၀၀၃	ဒေသအတွင်း လူမှုရေးစိတ်ဓါတ် ဖွံ့ဖြိုးလာ စေရန်နှင့်သာရေးနာရေးကိစ္စများ ဆောင်ရွက်ရန်၊
၄	၅၂၈ လူငယ်ဖွံ့ဖြိုးရေး ပရဟိတအသင်း	ကျောက်တိုင်ကျောင်း တိုက်ကျောက်တိုင်ရွာ၊ ကြံတောကျေးရွာအုပ်စု	၆/ကခ/၀၀၄	ဆင်းရဲချမ်းသာဘာသာမရွေးတန်းတူ ပညာသင်ခွင့်ရရှိရန်နှင့် ကလေးငယ်များ ဘက်စုံ ဖွံ့ဖြိုးတိုးတက်ရန်၊

အားကစားနှင့် ဖျော်ဖြေရေးလုပ်ငန်းများ

၄၄။ ကြံခင်းမြို့နယ်ရှိ အားကစားနှင့် ဖျော်ဖြေရေးလုပ်ငန်းများဆိုင်ရာ အချက်အလက်များမှာ အောက်ပါအတိုင်းဖြစ်ပါသည်-

စဉ်	မြို့နယ်/ မြို့	အားကစားကွင်း						ဖျော်ဖြေရေး		
		ဘောလုံး	ဘောလီဘော	ဘတ်စကက်	တင်းနစ်	ဂေါက်	အခြား	ရုပ်ရှင်ရုံ	ပန်းခြံ	အခြား
၁	ကြံခင်းမြို့နယ်	၁	၆	၅	၁	၁	-	-	၂	-
	မြို့နယ်ချုပ်	၁	၆	၅	၁	၁	-	-	၂	-

အခန်း(၈)

ဘာသာရေးဆိုင်ရာအချက်အလက်များ

ဗုဒ္ဓဘာသာဆိုင်ရာ အဆောက်အဦများနှင့် သာသနာဝင်ပုဂ္ဂိုလ်များ

၄၅။ ကြံခင်းမြို့နယ်ရှိဗုဒ္ဓဘာသာဆိုင်ရာအဆောက်အဦများနှင့် သာသနာဝင်ပုဂ္ဂိုလ်များဆိုင်ရာ အချက်အလက်များအား အောက်ပါ အတိုင်း ဖော်ပြအပ်ပါသည်-

(က) သာသနိကအဆောက်အဦများ

စဉ်	မြို့နယ်/ မြို့	ဘုရား	စေတီ	ပုထိုး	ဘုန်းကြီးကျောင်း	သီလရှင်ကျောင်း	ဓမ္မာရုံ
၁	ကြံခင်းမြို့နယ်	၁၁	၃၀	-	၁၇၀	၃	၅
	မြို့နယ်ချုပ်	၁၁	၃၀	-	၁၇၀	၃	၅

(ခ) ရဟန်းသံဃာနှင့်သီလရှင်များ

စဉ်	မြို့နယ်/ မြို့	ရဟန်း	သာမဏေ	သီလရှင်
၁	ကြံခင်းမြို့နယ်	၃၉၂	၂၆၁	၄၄
	မြို့နယ်ချုပ်	၃၉၂	၂၆၁	၄၄

(ဂ) ထင်ရှားသည့်ဘုရား၊စေတီနှင့်ပုထိုးများ

စဉ်	မြို့နယ်/ မြို့	ဘုရား၊စေတီ၊ပုထိုးအမည်	တည်နေရာ
၁	ကြံခင်းမြို့နယ်	ဒီပင်္ကရာဘုရား	မြို့မရပ်ကွက်
၂		ရွှေပြည်အေးဘုရား	ရွာသစ်ရပ်ကွက်
၃		အကောက်တောင်ဘုရား	သောကြာဒူးအုပ်စု

(ဃ) ထင်ရှားသည့်ဘုန်းတော်ကြီးကျောင်းများ

စဉ်	မြို့နယ်/ မြို့	ဘုန်းကြီးကျောင်းအမည်	ဆရာတော်ဘွဲ့အမည်	တည်နေရာ
၁	ကြံခင်းမြို့နယ်	ရွှေမြင်းတင်ကျောင်း	ဦးပညာဒီပ	အကောက်တောင် သောကြာဒူးအုပ်စု

အခြားဘာသာရေးအဆောက်အဦများ

၄၆။ ကြံခင်းမြို့နယ်ရှိ အခြားဘာသာရေးအဆောက်အဦများနှင့်ဆိုင်သော အချက်အလက်များမှာ အောက်ပါအတိုင်း ဖြစ်ပါသည်-

စဉ်	မြို့နယ်/ မြို့	ခရစ်ယာန်		အစ္စလာမ်		ဟိန္ဒူ ဘုရားကျောင်း		တရုတ် ဘုရားကျောင်း	
		မြို့	ကျေးလက်	မြို့	ကျေးလက်	မြို့	ကျေးလက်	မြို့	ကျေးလက်

၁	ကြံခင်းမြို့နယ်	၂	၅	၁	-	၁	-	-	-
	မြို့နယ်ချုပ်	၂	၅	၁	-	၁	-	-	-

သမိုင်းဝင်ထင်ရှားသော အဆောက်အဦနှင့်နေရာများ

၄၇။ ကြံခင်းမြို့နယ်ရှိသော သမိုင်းဝင်ထင်ရှားသော အဆောက် အဦနှင့် နေရာများမှာ အောက်ပါအတိုင်း ဖြစ်ပါသည်-

စဉ်	မြို့နယ်/ မြို့	သမိုင်းဝင် အဆောက်အဦ	တည်နေရာ	ယဉ်ကျေးမှု ဇုန်အမည်	တည် နေရာ
၁	ကြံခင်းမြို့နယ်	အကောက်တောင် နံရံကပ်ဘုရားများ	သောကြာဒူးအုပ်စု		

အခန်း(၉)

ဒေသဖွံ့ဖြိုးရေးဆိုင်ရာအချက်အလက်များ

ဒေသဖွံ့ဖြိုးရေးလုပ်ငန်းများ ဆောင်ရွက်နိုင်မှုအခြေအနေ

၄၈။ ကြံခင်းမြို့နယ်၏ ဒေသဖွံ့ဖြိုးရေးလုပ်ငန်းများ ဆောင်ရွက်မှု အခြေအနေမှာ အောက်ပါအတိုင်း ဖြစ်ပါသည်-

(က) ကျေးလက်ဒေသဖွံ့ဖြိုးတိုးတက်ရေးဦးစီးဌာနမှဆောင်ရွက်သည့် လုပ်ငန်းများ

(၁) မြို့- ကျေးလက်၊ ကျေးရွာချင်းဆက်လမ်းများ

စဉ်	လမ်းအရေအတွက်	အရှည် (မိုင်-ဖာလုံ)	အမျိုးအစား									
			ကတ္တ ရာ		ကျောက် ချော		မြေ သား		ဂံ		ကွန်က ရစ်	
			အရေအတွက်	မိုင်/ဖာလုံ	အရေအတွက်	မိုင်/ဖာလုံ	အရေအတွက်	မိုင်/ဖာလုံ	အရေအတွက်	မိုင်/ဖာလုံ	အရေအတွက်	မိုင်/ဖာလုံ
၁	၂၉	၁၀/၂	-	-	-	-	-	-	၂၈	၉.၂	၁	၁/၀
မြို့နယ်ချုပ်	၂၉	၁၀/၂	-	-	-	-	-	-	၂၈	၉.၂	၁	၁/၀

(၂) တံတားများ

စဉ်	တံတားအမျိုးအစား	အရေအတွက်	ခွင့်ပြုငွေ	ဆောက်လုပ်မှုပုံစံ	
				အသစ်	ပြင်ထိန်း
၁	ကွန်ကရစ်တံတား	၃	၈၆.၄	အသစ်	
၂	ကွန်ကရစ်တံတား	၁	၂၁.၇		ပြင်ထိန်း
	မြို့နယ်ချုပ်	၄	၁၀၈.၁		

(၃) သောက်သုံးရေ ရရှိရေးလုပ်ငန်း

စဉ်	လုပ်ငန်း တည်နေရာ	အမျိုးအစားနှင့်အတိုင်းအတာ				အကျိုးပြု အိမ်ခြေ
		ရေကန်	ရေတွင်း	အဝီစိတွင်း	လျှိုပိတ် မြစ်ရေတင်	
၁	ထုံးတောင်				စိမ့်စမ်းရေသွယ်ခြင်းလုပ်ငန်း ကွန်ကရစ်တံ(၃၀'x၁'၆"x၃'၆")၊ အမြင့်တင်ရေစင်(၁၀'x၁၀'x၂၀')၊ အုတ်ရေကန်(၈'x၅'x၄')၊	၁၀၈
၂	စစ်ကွင်း			တွင်းနက်တူးခြင်းလုပ်ငန်း တွင်းနက်(၄"x၄၀၀')၊ ရေစက်ရုံ(၇'x၇'x၇'၆")၊ အမြင့်တင်ရေစင်(၁၀'x၁၀'x၁၀')		၇၃
၃	မဲဇလီ			တွင်းနက်တူးခြင်းလုပ်ငန်း တွင်းနက်(၄"x၄၀၀')၊ ရေစက်ရုံ(၁၀'x၈'x၈')၊ အုတ်ရေကန်(၁၅'x၁၀'x၇') ရေပိုက်သွယ်တန်းခြင်း(၂၄၄၀')		၁၀၈
၄	အိုဘိုကုန်း			တွင်းနက်တူးခြင်းလုပ်ငန်း တွင်းနက်(၄"x၄၀၀')၊ ရေစက်ရုံ(၁၀'x၈'x၈')၊ အမြင့်တင်ရေစင်(၁၀'x၁၀'x၂၀')		၈၁
၅	မြေခြား			တွင်းနက်တူးခြင်းလုပ်ငန်း တွင်းနက်(၄"x၄၀၀')၊ ရေစက်ရုံ(၁၀'x၈'x၈')၊ အမြင့်တင်ရေစင်(၁၀'x၁၀'x၂၀')		

စဉ်	လုပ်ငန်း တည်နေရာ	အမျိုးအစားနှင့်အတိုင်းအတာ					အကျိုးပြု အိမ်ခြေ
		ရေကန်	ရေတွင်း	အဝီစိတွင်း	လျှိုပိတ်	မြစ်ရေတင်	
၆	သရက်တော			တွင်းတိမ်တူးခြင်းလုပ်ငန်း တွင်းတိမ်(၂"၀၅၈'၊ ၂"၀၅၅')၊ ရေစက်ရုံ(၁၀'x၈'x၈')၊ အုတ်ရေကန်(၂x၁၅'x၈'x၄') အုတ်ရေကန်(၁၀'x၆'x၄') ရေပို့ပိုက်သွယ်တန်းခြင်း(၂"၀၁၇၀၀')			၈၁
၇	ဥတို	ကွန်ကရစ်ရေကန် တည်ဆောက်ခြင်း လုပ်ငန်း (၁၅'x၁၀'x၆')					၅၀
၈	အင်ကြင်းကုန်း	ကွန်ကရစ်ရေကန် တည်ဆောက်ခြင်း လုပ်ငန်း (၁၅'x၁၀'x၆')					၅၉
၉	သဲဖြူ	အမြင့်တင်ရေစင်၊ရေစက်၊ ရေစက်ရုံဆောက်လုပ်ခြင်း အမြင့်တင်ရေစင် (၁၀'x၁၀'x၂၀')ရေစက်၊ ရေစက်ရုံ(၆'x၈'x၉')					၁၀၈
၁၀	ကွင်းလှ	ကွန်ကရစ်ရေကန်တည်ဆောက်ခြင်း လုပ်ငန်း (၁၅'x၁၀'x၆')					၂၂
မြို့နယ်ချုပ်		၄		၅	၁		၇၈၁

(၄) လျှပ်စစ်မီးလင်းရေးလုပ်ငန်း

စဉ်	လုပ်ငန်းတည်နေရာ	ဆောင်ရွက်သည့်နည်းလမ်း						အကျိုးပြုအိမ်ခြေ
		မဟာ ဓါတ် အား	မီး စက်	နေရောင် ခြည်	လေ	ရေ အား	ဇီဝ	
၁								
မြို့နယ်ချုပ်		မရှိပါ။						

(၅) မြစ်မီးရောင်ကျေးရွာစီမံကိန်းလုပ်ငန်း

စဉ်	ကျေးရွာအမည်	အိမ်ခြေ	အိမ်ထောင်စု	ခွင့်ပြုငွေ ကျပ်(သိန်း)
၁	ကြံတော	၁၁၉	၁၂၀	၃၀၀
၂	ဝဲကြီး	၉၁	၉၂	၃၀၀
၃	ကညင်တော	၈၃	၈၃	၃၀၀
၄	နန်းတဲ	၁၂၈	၁၂၈	၃၀၀
၅	စခမ်းကြီး	၈၀	၈၀	၃၀၀
၆	ရောင်	၇၀	၇၀	၃၀၀
၇	သဲဖြူ	၁၀၈	၁၀၈	၃၀၀
မြို့နယ်ချုပ်		၆၇၉	၆၈၁	၂၁၀၀

(၆) ကျေးလက်အိမ်ယာဖွံ့ဖြိုးရေးလုပ်ငန်း

စဉ်	ကျေးရွာအမည်	ခွင့်ပြု အိမ်ခြေ	ပြီးစီးအိမ်ခြေ	ကုန်ကျငွေ ကျပ်(သိန်း)
၁				
မြို့နယ်ချုပ်		မရှိပါ။		

(၇) ကျေးလက်အိမ်သာလုပ်ငန်း

စဉ်	ကျေးရွာအမည်	ခွင့်ပြုလုံးရေ	ပြီးစီးလုံးရေ	ကုန်ကျငွေ ကျပ်(သိန်း)
၁				
မြို့နယ်ချုပ်		မရှိပါ။		

(ခ) အစိုးရနှင့်ပြည်သူ့ဆောင်ရွက်သည့် ဒေသဖွံ့ဖြိုးရေး လုပ်ငန်းများ

စဉ်	လုပ်ငန်းအမည်	အရွယ်အစား / အရှည်	ကုန်ကျငွေ			ပြီးစီးရက်
			အစိုးရ	ပြည်သူ	ပေါင်း	
၁						
	မြို့နယ် ချုပ်	မရှိပါ။				

မြို့ပြစီမံကိန်း (Town Plan) နှစ်(၃၀)အတွက် မြေအသုံးချမှုဆိုင်ရာ လျာထားချက်

၄၉။ ကြံခင်းမြို့နယ်တွင် ကြံခင်းမြို့နှင့် ဘက်ရဲမြို့(၂)မြို့ရှိပြီး ရပ်ကွက်(၅)ခုရှိပါသည်။ မြို့နှင့်ရပ်ကွက်အကျယ်အဝန်း (၅.၃၆၀) စတုရန်းမိုင်ရှိပြီး လူဦးရေ(၁၉၇၈၄)ဦးဖြစ်၍ လူဦးရေ သိပ်သည်းမှု နှုန်းမှာ တစ်စတုရန်းမိုင်လျှင် (၃၈၁၇)ဦး နေထိုင်ပါသည်။ နောင်နှစ် (၃၀)တွင်တိုးလာမည့် လူဦးရေအရ မြို့ပြလူဦးရေ သိပ်သည်းမှုနှုန်း တိုးလာမည်ဖြစ်သဖြင့် လူနေထိုင်ရန် မြို့ပြအိမ်ရာအတွက် အောက်ပါ အတိုင်း တိုးချဲ့ဆောင်ရွက်ရန် လျာထားပါသည် -

စဉ်	ရပ်ကွက်/ကျေးရွာအုပ်စု	လျာထားဧရိယာ(ဧက)
၁	မြို့မရပ်ကွက်	၁၄.၃၄၀
၂	ရွာသစ်ရပ်ကွက်	၇.၄၁၁
၃	တလိုင်းကွင်းအုပ်စု	၃၁.၂၈၀
	စုစုပေါင်း	၅၃.၀၃၁

အခန်း(၁၀)
အထွေထွေ

၅၀။ အခြားတင်ပြလိုသောအချက်များ
နိဂုံး

၅၁။ ကြံခင်းမြို့နယ်၏ ဒေသဆိုင်ရာအချက်အလက်များကို ဌာနဆိုင်ရာများမှပေးပို့သော အချက်အလက်များ၊ ဒေသဆိုင်ရာအချက်အလက်စာစောင်များ၊ မှတ်တမ်းများအပေါ်တွင် အခြေခံလျက် အကျဉ်းချုံးပြုစုထားခြင်းဖြစ်ပါသည်။ ဒေသဆိုင်ရာ အချက်အလက်များအားမှတ်တမ်း တင်စုစည်းတင်ပြခြင်းအားဖြင့် ကြံခင်းမြို့နယ် တစ်ခုလုံး၏ အချက်အလက်နှင့် ဖွံ့ဖြိုးတိုးတက်မှု အခြေအနေများကို လေ့လာသိရှိနိုင်ပြီး မိမိတို့၏လုပ်ငန်းများကို အထောက်အကူ ပြုမည် ဖြစ်ပါကြောင်း တင်ပြအပ်ပါသည်။

မြို့နယ်အုပ်ချုပ်ရေးမှူး
မြို့နယ်အထွေထွေအုပ်ချုပ်ရေးဦးစီးဌာန
ကြံခင်းမြို့နယ်

ရက်စွဲ၊ ၂၀၁၉ ခုနှစ်၊ စက်တင်ဘာလ(၃၀)ရက်