

ဧရာဝတီတိုင်းဒေသကြီး

လပွတ္တာခရိုင်

မြို့နယ်အထွေထွေအုပ်ချုပ်ရေးဦးစီးဌာန

လပွတ္တာမြို့နယ်

ဒေသဆိုင်ရာအချက်အလက်များ

မာတိကာ

ဒေသဆိုင်ရာအချက်အလက်များ

စဉ်	အကြောင်းအရာ	စာမျက်နှာ	
		မှ	ထိ
	မြေပုံ		
	အခန်း(၁) နိဒါန်း နှင့် ဒေသသမိုင်း		
၁။	နိဒါန်း	၁	၁
၂။	ဒေသသမိုင်းအကျဉ်း	၁	၂
	အခန်း(၂) ပထဝီဝင်အနေအထား		
၃။	တည်နေရာနှင့် အကျယ်အဝန်း	၃	၃
၄။	နယ်နိမိတ်	၃	၃
၅။	မြေမျက်နှာသွင်ပြင်	၃	၃
၆။	ရေဆင်း	၃	၃
၇။	ပင်လယ်ရေမျက်နှာပြင်အထက်အမြင့်	၃	၃
	အခန်း(၃) ရာသီဥတုနှင့်သဘာဝပတ်ဝန်းကျင်		
၈။	ရာသီဥတု	၄	၄
၉။	သဘာဝပေါက်ပင်	၄	၄
၁၀။	တောရိုင်းတိရစ္ဆာန်များ	၄	၄
၁၁။	သဘာဝပတ်ဝန်းကျင်လက်ရှိအခြေအနေ	၄	၄
၁၂။	သဘာဝပတ်ဝန်းကျင်ထိန်းသိမ်းရေးလုပ်ငန်းများ	၄	၄
၁၃။	သဘာဝဘေးအန္တရာယ် ကျရောက်မှု	၅	၅
	အခန်း(၄) လူဦးရေဆိုင်ရာအချက်အလက်များ		
၁၄။	နေထိုင်သည့်တိုင်းရင်းသားလူမျိုးစုများ	၅	၅
၁၅။	အိမ်ခြေ ၊ အိမ်ထောင်စုနှင့်လူဦးရေ		
	(က)အိမ်ခြေ/အိမ်ထောင်စု	၆	၆
	(ခ)လူဦးရေ	၇	၇
၁၆။	လူဦးရေတိုးနှုန်းနှင့် ကျား/မ အချိုး		
	(က)လူဦးရေတိုးနှုန်းနှင့်ကျား/မ အချိုး	၈	၈
	(ခ)မွေးဖွား၊သေဆုံး၊ပြောင်းဝင်၊ပြောင်းထွက်လူဦးရေ	၈	၈

အခန်း(၅) အုပ်ချုပ်ရေးဆိုင်ရာအချက်အလက်များ			
၁၇။	ကိုးကွယ်သည့်ဘာသာ	၈	၈၁
၁၈။	နိုင်ငံခြားသားများနေထိုင်မှု	၉	၉
၁၉။	အုပ်ချုပ်ရေးနယ်မြေ ဖွဲ့စည်းမှု	၉	၉
၂၀။	ရွေးကောက်ပွဲဆိုင်ရာ ကိစ္စရပ်များ (က) မြို့နယ်ရွေးကောက်ပွဲကော်မရှင်အဖွဲ့ခွဲ အဖွဲ့ဝင်စာရင်း (ခ) ဆန္ဒမဲပေးပိုင်ခွင့်ရှိသူဦးရေ (ဂ) နိုင်ငံရေးပါတီများ (ဃ) ရွေးချယ်ခံရသောလွှတ်တော်ကိုယ်စားလှယ်များ	၉ ၁၀ ၁၀ ၁၁	၁၀ ၁၀ ၁၀ ၁၁
အခန်း(၆) စီးပွားရေးဆိုင်ရာ အချက်အလက်များ			
၂၁။	စီးပွားရေးဆိုင်ရာ ခြုံငုံသုံးသပ်ချက်	၁၁	၁၁
၂၂။	မြေအသုံးချမှု	၁၁	၁၂

စဉ်	အကြောင်းအရာ	စာမျက်နှာ	
		မှ	ထိ
၂၃။	ဆည်မြောင်းတာဝန်များနှင့်ဆည်ရေသောက်ဧရိယာ (က) ကိုယ့်အားကိုယ်ကိုးဆည်များ (ခ) မြစ်ရေတင်စီမံကိန်းများ (ဂ) တာဝန်များ/ရေထိန်းတံခါးများ	၁၂ ၁၂ ၁၂	၁၂ ၁၂ ၁၄
၂၄။	စိုက်ပျိုးရေးလုပ်ငန်း (က) အဓိကသီးနှံ(၁၀)မျိုး စိုက်ပျိုးထုတ်လုပ်မှု (ခ) နှစ်ရှည်သီးနှံစိုက်ပျိုးမှုအခြေအနေ (ဂ) အခြားဈေးကွက်ဝင်သီးနှံများစိုက်ပျိုးထုတ်လုပ်မှု (ဃ) လယ်ယာသုံးစက်ကိရိယာ သုံးစွဲမှုအခြေအနေ (င) လယ်ယာသုံးထယ်၊ ထွန်နှင့်ကျွဲ၊ နွားကောင်ရေ (စ) ဒေသတွင်းဆန်ဖူလုံမှုရာခိုင်နှုန်း (ဆ) ဒေသတွင်းဆီဖူလုံမှုရာခိုင်နှုန်း	၁၄ ၁၅ ၁၅ ၁၅ ၁၅ ၁၆ ၁၆	၁၄ ၁၅ ၁၅ ၁၅ ၁၅ ၁၆ ၁၆

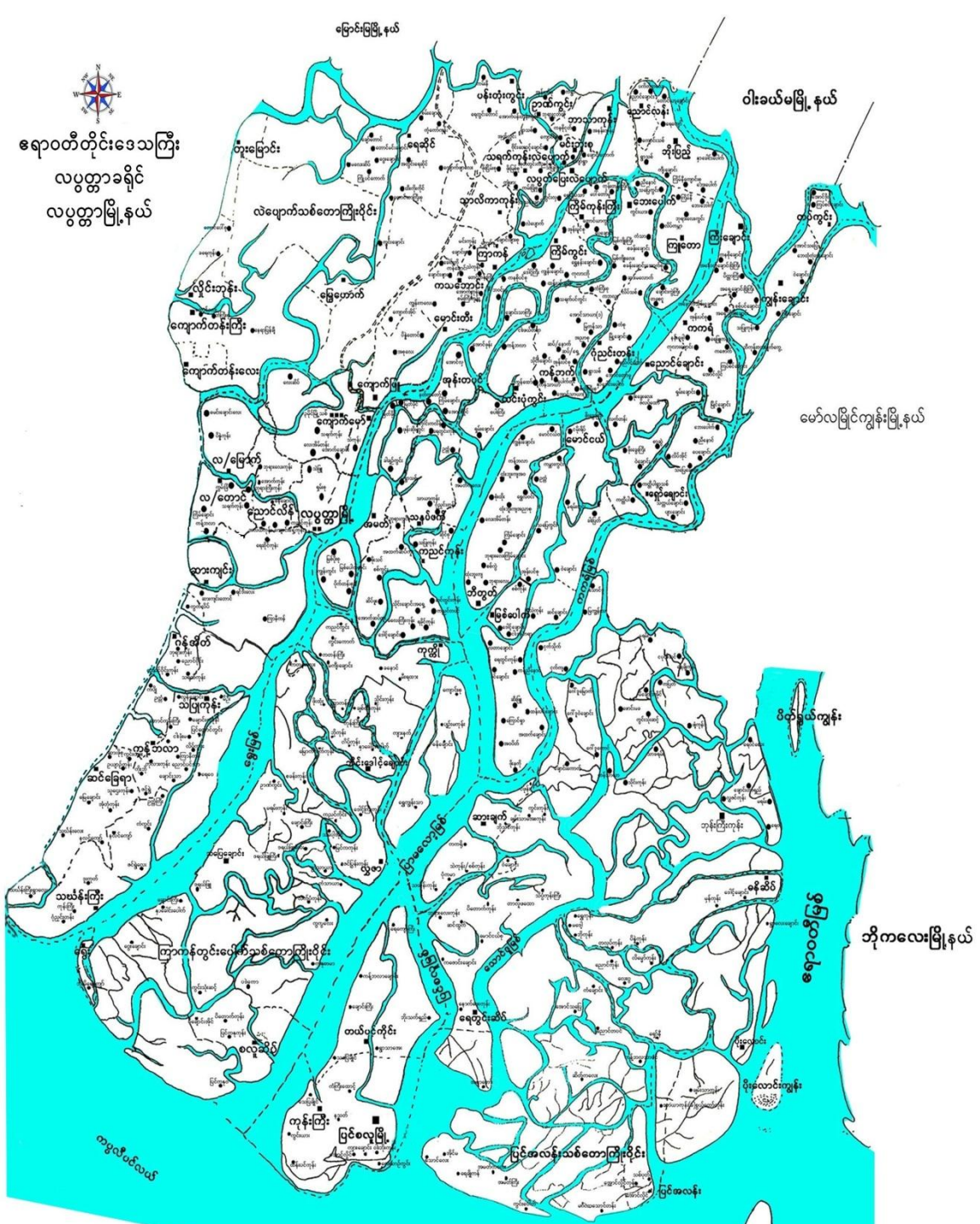
စဉ်	အကြောင်းအရာ	စာမျက်နှာ	
		မှ	ထိ
၂၅။	မွေးမြူရေးလုပ်ငန်း (က) မွေးမြူရေးဇုန်များ (ခ) မြို့နယ်မွေးမြူရေး(ကောင်ရေ) (ဂ) မြို့နယ်အသားထုတ်လုပ်မှု(ပိဿာ) (ဃ) မြို့နယ်ကြက်/ဘဲ/ငှက်/ငှက်ထုတ်လုပ်မှု(လုံး) (င) နို့ထွက်ပစ္စည်းထုတ်လုပ်မှု (စ) မြို့နယ်ငါးပုစွန်မွေးမြူမှုအခြေအနေ (ဆ) ရေချို၊ ရေငန်ငါးဖမ်းလုပ်ငန်းမှ အသားထုတ်လုပ်မှု	၁၇ ၁၇ ၁၇ ၁၇ ၁၇ ၁၈ ၁၈	၁၇ ၁၇ ၁၇ ၁၇ ၁၇ ၁၈ ၁၈
၂၆။	စက်မှုလက်မှုလုပ်ငန်း (က) စက်မှုဇုန်များ (ခ) မြို့နယ်ရှိစက်ရုံများ (ဂ) မြို့နယ်ရှိအလုပ်ရုံများ (ဃ) အိမ်တွင်းစက်မှုလက်မှုလုပ်ငန်းများ	၁၈ ၁၈ ၁၉ ၁၉	၁၈ ၁၈ ၁၉ ၁၉
၂၇။	သစ်တောလုပ်ငန်းဆောင်ရွက်မှုအခြေအနေ (က) သစ်တောများ (ခ) စီးပွားဖြစ်သစ်တောစိုက်ခင်း (ဂ) သစ်ထုတ်လုပ်မှု (ဃ) သစ်တောထွက်ပစ္စည်းများ	၁၉ ၁၉ ၂၀ ၂၀	၁၉ ၁၉ ၂၀ ၂၀
၂၈။	တွင်းထွက်ပစ္စည်းထုတ်လုပ်မှုလုပ်ငန်း (က) ဓာတ်သတ္တုတူးဖော်ထုတ်လုပ်မှု (ခ) ကျောက်မျက်တူးဖော်ထုတ်လုပ်မှု	၂၀ ၂၁	၂၀ ၂၁
၂၉။	စွမ်းအင်နှင့်လျှပ်စစ်ကဏ္ဍ (က) ဓာတ်ဆီ/ဒီဇယ် အရောင်းဆိုင်များ (ခ) သဘာဝဓါတ်ငွေ့အရောင်းဆိုင်များ	၂၁ ၂၂	၂၁ ၂၂
၃၀။	ပို့ဆောင်ရေးနှင့်လမ်းပန်းဆက်သွယ်ရေးလုပ်ငန်း (က) လေကြောင်းလမ်း (ခ) ရေကြောင်းလမ်း (ဂ) ရထားလမ်းနှင့်ဘူတာရုံများ (ဃ) ကားဂိတ်များ	၂၂ ၂၂ ၂၂ ၂၃	၂၂ ၂၂ ၂၂ ၂၃

စဉ်	အကြောင်းအရာ	စာမျက်နှာ	
		မှ	ထိ
၃၁။	လမ်းဦးစီးဌာနလုပ်ငန်းများ (က) ကားလမ်းများ (ခ) မြို့နယ်ချင်းဆက်လမ်းများ (ဂ) တံတားများ (ဃ) လမ်း၊ တံတားသုံးစက်ကိရိယာများ (င) လမ်း၊ တံတားအသုံးပြုခကောက်ခံသည့်လုပ်ငန်း	၂၃ ၂၄ ၂၄ ၂၄ ၂၅	၂၃ ၂၄ ၂၄ ၂၄ ၂၅
၃၂။	ဟိုတယ်နှင့်ခရီးသွားလုပ်ငန်း (က) (၁) ဟိုတယ်၊ (၂) မိုတယ်အင်း၊ တည်းခိုခန်း (ခ) ကမ်းခြေ/ အပန်းဖြေနေရာ	၂၅ ၂၅	၂၅ ၂၅
၃၃။	သမဝါယမအသင်းများ	၂၅	၂၅
၃၄။	စီးပွားရေးဆိုင်ရာ အခြေခံအဆောက်အအုံများ (က) ကုမ္ပဏီ၊ ကုန်စည်ခိုင်၊ ပွဲရုံ၊ ဈေးနှင့်ကုန်တိုက်များ (ခ) ဘဏ်များ (ဂ) စတိုးဆိုင်နှင့်အရောင်းဆိုင်များ	၂၆ ၃၁ ၃၁	၃၁ ၃၁ ၃၁
၃၅။	စည်ပင်သာယာရေးလုပ်ငန်းများ (က) ဈေးလုပ်ငန်း (ခ) သောက်သုံးရေရရှိရေးလုပ်ငန်း (ဂ) သန့်ရှင်းရေးလုပ်ငန်း (ဃ) လမ်း၊ တံတားလုပ်ငန်း	၃၂ ၃၂ ၃၂ ၃၃	၃၂ ၃၂ ၃၂ ၃၃
၃၆။	ပုံနှိပ်လုပ်ငန်းနှင့် မီဒီယာလုပ်ငန်းများ (က) ပုံနှိပ်လုပ်ငန်းနှင့် တေးသံသွင်း၊ ဗွီဒီယို (ခ) မီဒီယာလုပ်ငန်းများ	၃၄ ၃၄	၃၄ ၃၄
၃၇။	ပြည်တွင်း အသားတင်ထုတ်လုပ်မှုနှင့်ဝန်ဆောင်မှု တန်ဖိုး	၃၄	၃၄
၃၈။	လူတစ်ဦးချင်းဝင်ငွေ	၃၅	၃၅
၃၉။	အသက်မွေးဝမ်းကြောင်းလုပ်ငန်းအလိုက် အလုပ်လုပ် သူဦးရေ	၃၅	၃၅
၄၀။	အလုပ်လုပ်နိုင်သူဦးရေနှင့် အလုပ်လက်မဲ့ဦးရေ	၃၅	၃၅

စဉ်	အကြောင်းအရာ	စာမျက်နှာ	
		မှ	ထိ
	အခန်း(၇) လူမှုရေးဆိုင်ရာ အချက်အလက်များ		
၄၁။	ပညာရေးကဏ္ဍ (က) အဆင့်မြင့်ပညာ (ခ) အခြေခံပညာ (ဂ) မူလတန်းကြိုကျောင်း (ဃ) ဘုန်းတော်ကြီးသင်ပညာရေးကျောင်း (င) ကျောင်းနေအရွယ်ကလေးများ ကျောင်းအပ်နှံမှု (စ) တက္ကသိုလ်ဝင်တန်းအောင်မြင်မှု (ဆ) စာတတ်မြောက်မှု ရာခိုင်နှုန်း (ဇ) သင်ကြားမှု သင်ယူမှုအထောက်အကူပြုစာသင်ခန်းများဖွင့်လှစ်နိုင်မှု (ဈ) စာကြည့်တိုက်များဖွင့်လှစ်နိုင်မှု	၃၆ ၃၆ ၄၀ ၄၁ ၄၁ ၄၂ ၄၂ ၄၂ ၄၂ ၄၂	၃၆ ၄၀ ၄၁ ၄၁ ၄၂ ၄၂ ၄၂ ၄၂ ၄၂
၄၂။	ကျန်းမာရေးကဏ္ဍ (က) ဆေးရုံများ (ခ) ဆေးပေးခန်းများ (ဂ) ကျေးလက်ကျန်းမာရေးဌာန/ဌာနခွဲ (ဃ) ကျန်းမာရေးစောင့်ရှောက်မှု (င) ဒေသတွင်း အများဆုံးဖြစ်တတ်သောရောဂါများ (စ) HIV/ AIDS-ရောဂါ ဖြစ်ပွား/ သေဆုံးဦးရေ (ဆ) ကျန်းမာရေးဆိုင်ရာ အညွှန်းကိန်းများ	၄၃ ၄၄ ၄၄ ၄၇ ၄၇ ၄၇ ၄၈ ၄၈	၄၃ ၄၄ ၄၇ ၄၇ ၄၇ ၄၈ ၄၈
၄၃။	လူမှုရေးအသင်းအဖွဲ့များ (က) INGO (ခ) NGO (ဦးရေ) (ဂ) အသင်းအဖွဲ့များ	၄၈ ၄၉ ၄၉	၄၈ ၄၉ ၄၉
၄၄။	အားကစားနှင့်ဖျော်ဖြေရေးလုပ်ငန်းများ	၅၀	၅၀
၄၅။	ဗုဒ္ဓဘာသာဆိုင်ရာအဆောက်အဦများနှင့်သာသနာဝင် ပုဂ္ဂိုလ်များ (က) သာသနိကအဆောက်အဦများ (ခ) ရဟန်းသံဃာနှင့်သီလရှင်များ (ဂ) ထင်ရှားသည့်ဘုရား၊စေတီ၊ပုထိုးများ (ဃ) ထင်ရှားသည့်ဘုန်းတော်ကြီးကျောင်းများ	၅၀ ၅၀ ၅၁ ၅၁	၅၀ ၅၀ ၅၁ ၅၁

စဉ်	အကြောင်းအရာ	စာမျက်နှာ	
		မှ	ထိ
	အခန်း(၈) ဘာသာရေးဆိုင်ရာအချက်အလက်များ		
၄၆။	အခြားဘာသာရေးအဆောက်အဦများ	၅၁	၅၁
၄၇။	သမိုင်းဝင်ထင်ရှားသောအဆောက်အဦနှင့်နေရာများ	၅၂	၅၂
	အခန်း(၉) ဒေသဖွံ့ဖြိုးရေးဆိုင်ရာအချက်အလက်များ		
၄၈။	ဒေသဖွံ့ဖြိုးရေးလုပ်ငန်းများဆောင်ရွက်နိုင်မှုအခြေနေ (က) ကျေးလက်ဒေသဖွံ့ဖြိုးတိုးတက်ရေးဦးစီးဌာနမှ ဆောင်ရွက်လျက်ရှိသောလုပ်ငန်းများ (ခ) အစိုးရနှင့် ပြည်သူမှ ဆောင်ရွက်သည့် ဒေသဖွံ့ဖြိုးရေး လုပ်ငန်းများ	၅၂	၅၅
၄၉။	မြို့ပြစီမံကိန်း(TownPlan)နှစ်(၃၀)အတွက်မြေအသုံးချမှု ဆိုင်ရာလျာထားမှု	၅၅	၅၅
	အခန်း(၁၀) အထွေထွေ		
၅၀။	အခြားတင်ပြလိုသောအချက်များ	၅၆	၅၆
၅၁။	နိဂုံး	၅၆	၅၆

လပွတ္တာမြို့နယ်မြေပုံ



ဧရာဝတီတိုင်းဒေသကြီး
လပွတ္တာခရိုင်
လပွတ္တာမြို့နယ်

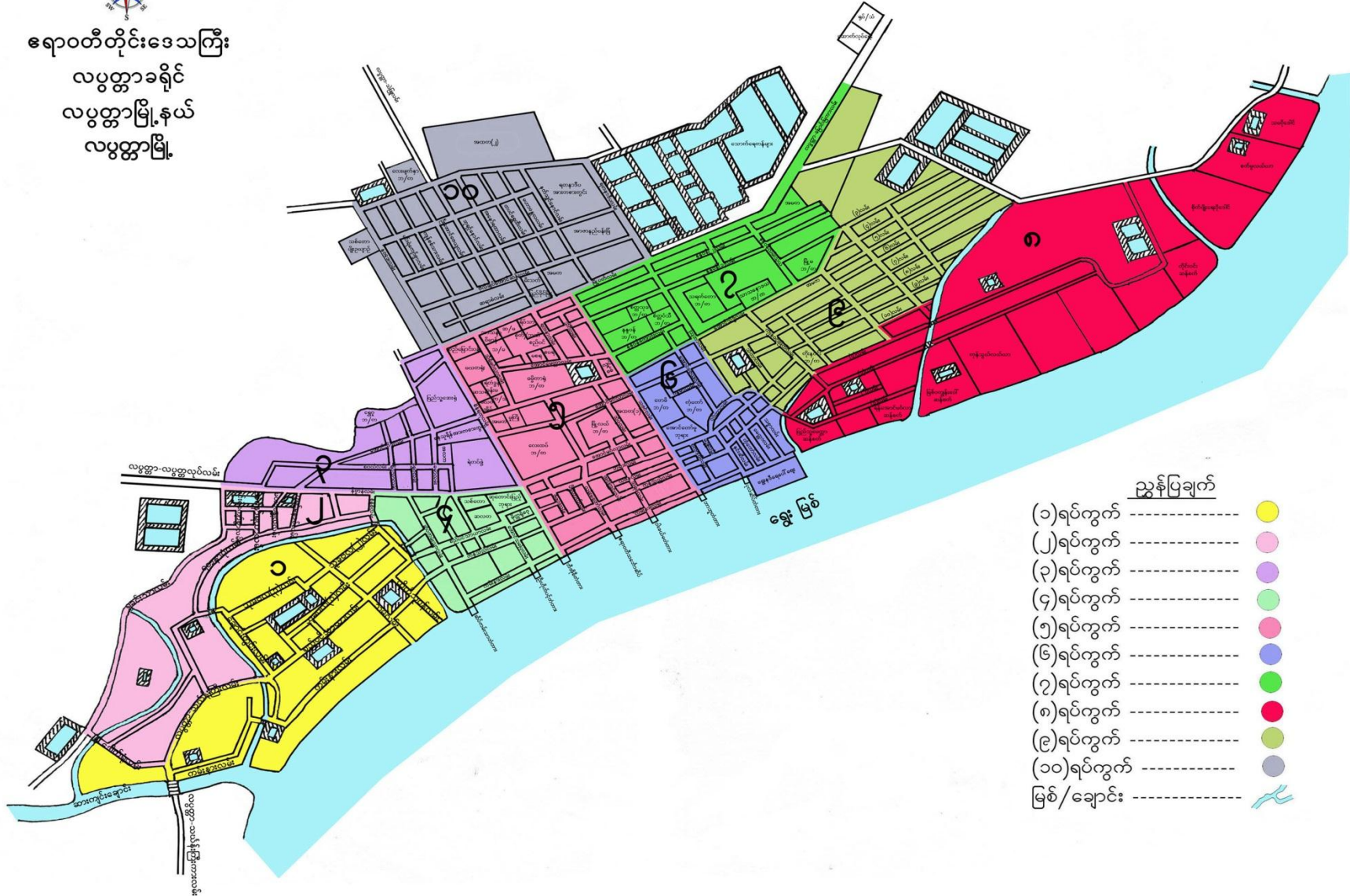
သွင်ပြင်ရုပ်

ခရိုင်မြို့	■
မြို့	■
မြို့နယ်ခွဲ	■
ကျေးရွာအုပ်စု	●
မြစ်/ချောင်း	—
ကားလမ်း	—
ပြင်လှေမြို့နယ်ခွဲ	■
တံတား	—

လပွတ္တာမြို့ကွက်ပြ မြေပုံ



ဧရာဝတီတိုင်းဒေသကြီး
လပွတ္တာခရိုင်
လပွတ္တာမြို့နယ်
လပွတ္တာမြို့

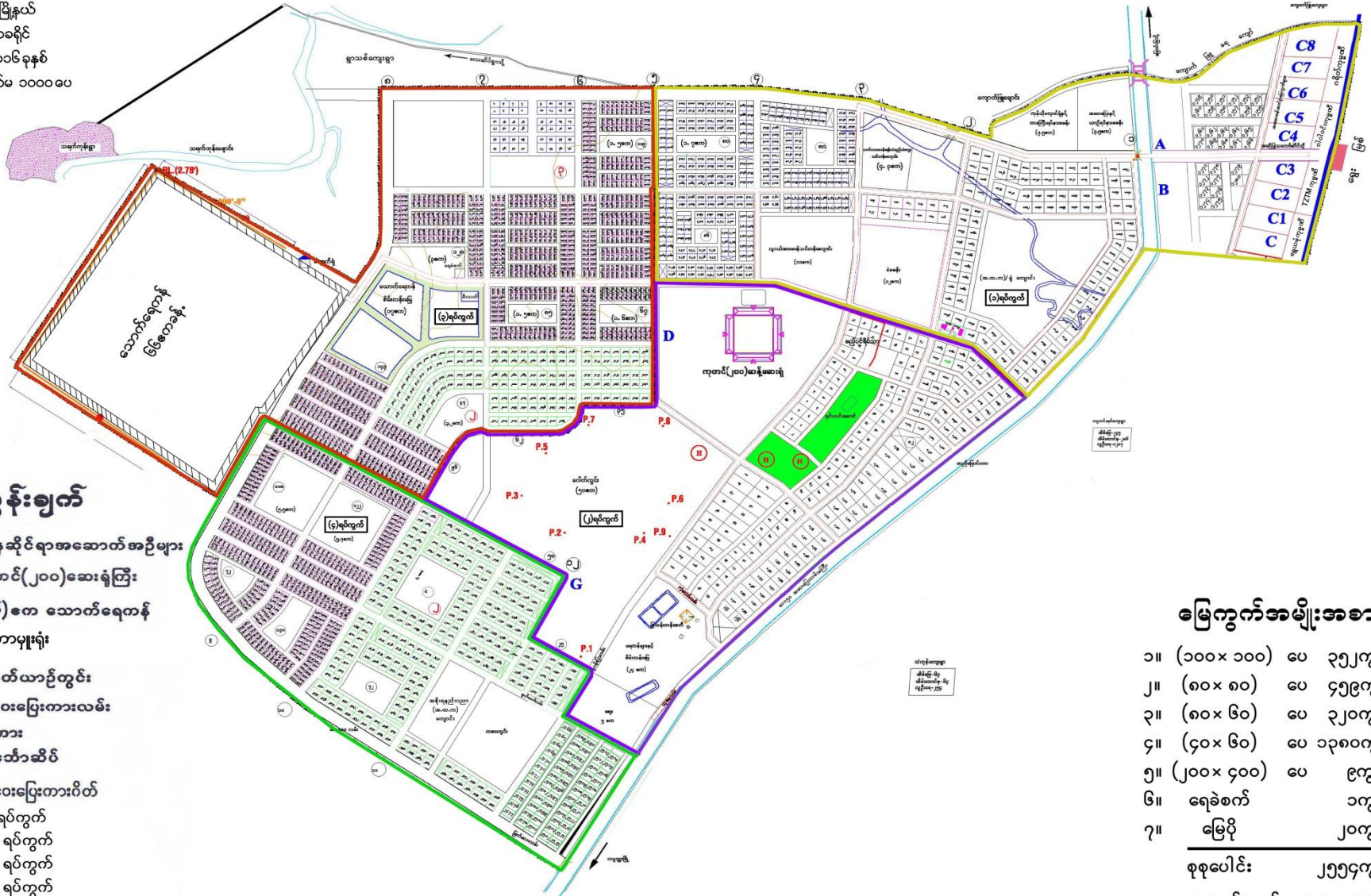


- ညွှန်ပြချက်**
- (၁)ရပ်ကွက် ----- ●
 - (၂)ရပ်ကွက် ----- ●
 - (၃)ရပ်ကွက် ----- ●
 - (၄)ရပ်ကွက် ----- ●
 - (၅)ရပ်ကွက် ----- ●
 - (၆)ရပ်ကွက် ----- ●
 - (၇)ရပ်ကွက် ----- ●
 - (၈)ရပ်ကွက် ----- ●
 - (၉)ရပ်ကွက် ----- ●
 - (၁၀)ရပ်ကွက် ----- ●
 - မြစ်/ချောင်း -----

လပွတ္တာ ၃-မိုင်မြို့ အညွှန်းပြမြေပုံ



လပွတ္တာ ၃-မိုင်မြို့
 လပွတ္တာမြို့နယ်
 လပွတ္တာခရိုင်
 ၂၀၁၅ - ၂၀၁၆ ခုနှစ်
 စကေး ၁ လက်မ ၁၀၀၀ ပေ



ရည်ညွှန်းချက်

- ဌာနဆိုင်ရာအဆောက်အဦများ
- ကုတင်(၂၀၀)ဆေးရုံကြီး
- (၆၆)စက သောက်ရေကန်
- ဗျူဟာမျိုးရုံး
- ရဟတ်ယာဉ်ကွင်း
- အဝေးပြေးကားလမ်း
- တံတား
- သင်္ဘောဆိပ်
- အဝေးပြေးကားဂိတ်
- (၁)ရပ်ကွက်
- (၂) ရပ်ကွက်
- (၃) ရပ်ကွက်
- (၄) ရပ်ကွက်

မြေကွက်အမျိုးအစား

- ၁။ (၁၀၀ x ၁၀၀) ပေ ၃၅၂ကွက်
 - ၂။ (၈၀ x ၈၀) ပေ ၄၅၉ကွက်
 - ၃။ (၈၀ x ၆၀) ပေ ၃၂၀ကွက်
 - ၄။ (၄၀ x ၆၀) ပေ ၁၃၈၀ကွက်
 - ၅။ (၂၀၀ x ၄၀၀) ပေ ၉ကွက်
 - ၆။ ရေခဲစက် ၁ကွက်
 - ၇။ မြေပို ၂၀ကွက်
- စုစုပေါင်း ၂၅၅၄ကွက်
 အကျယ်အဝန်း = ၁,၃၃၀ တာရုန်းမိုင်

ဧရာဝတီတိုင်း၊ လပွတ္တာခရိုင်၊ လပွတ္တာမြို့နယ်၊ ပြင်စလူမြို့နယ်ခွဲ၊ ပြင်စလူမြို့ ရပ်ကွက်များဖော်ပြသည့်မြေပုံ



ပြင်စလူမြို့အညွှန်းပြမြေပုံ
 ပြင်စလူမြို့နယ်ခွဲ
 လပွတ္တာမြို့နယ်
 လပွတ္တာခရိုင်
 ဧရာဝတီတိုင်း
 ၂၀၀၉-၂၀၁၀ ခုနှစ်



ညွှန်းပြချက်	
ရပ်ကွက်	(၁)
ရပ်ကွက်ခြား	—
မြစ်ချောင်း	~

လပွတ္တာမြို့နယ်ဒေသဆိုင်ရာအချက်အလက်များ

အခန်း(၁)

နိဒါန်းနှင့်ဒေသသမိုင်း

နိဒါန်း

၁။ အထွေထွေအုပ်ချုပ်ရေးဦးစီးဌာနသည် ပြည်ထောင်စုအစိုးရအဖွဲ့ရုံး ဝန်ကြီးဌာနအောက်ရှိ ဌာနတစ်ခုဖြစ်ပြီး တရားဥပဒေစိုးမိုးရေးနှင့် ရပ်ရွာအေးချမ်းသာယာရေး၊ နိုင်ငံတော်အစိုးရ၏ မူဝါဒများ အကောင်အထည်ဖော်ရေး၊ ကောင်းမွန်သောအုပ်ချုပ်ရေးစနစ် ဖော်ဆောင်ရေးနှင့် ပြည်သူ့ဗဟိုပြု ဒေသဖွံ့ဖြိုးရေးလုပ်ငန်းများဆောင်ရွက် ရေးဟူသောရည်မှန်းချက်တာဝန်များကို အောင်မြင်အောင် ဆောင်ရွက်လျက်ရှိပါသည်။ အထွေထွေအုပ်ချုပ်ရေးဦးစီးဌာနတွင် တာဝန်ထမ်းဆောင်ကြသည့် အဆင့်ဆင့်သော အရာထမ်း၊ အမှုထမ်းများသည် ရုံးချုပ်အဆင့်မှ အောက်ခြေ ရပ်ကွက်/ကျေးရွာ အုပ်စုအဆင့်အထိ အထွေထွေအုပ်ချုပ်ရေးဦးစီးဌာနရုံး အသီးသီးတွင် တာဝန်ထမ်းဆောင်ကြပြီး နိုင်ငံတော်အုပ်ချုပ်ရေး ယန္တရားချောမွေ့စွာလည်ပတ်ရေးတွင် ပါဝင်ဆောင်ရွက်ခြင်း၊ ဝန်ကြီးဌာန၏ ရည်မှန်းချက်တာဝန်များ၊ အခြားဝန်ကြီးဌာနမှပေးအပ်သောတာဝန်များနှင့် ဒေသဆိုင်ရာအစိုးရအဖွဲ့ များမှပေးအပ်သောလုပ်ငန်းတာဝန်များကို ကျေပွန်စွာထမ်းဆောင်နေကြရသည်ဖြစ်ရာ ဒေသဆိုင်ရာ အချက်အလက်များ ပြုစုထားရှိခြင်းသည် များစွာအရေးပါလာပါသည်။ ဒေသဆိုင်ရာအချက်အလက် များပြုစုခြင်းဖြင့် မိမိတို့၏လုပ်ငန်းဆောင်ရွက်ရာတွင် အထောက်အကူပြုသကဲ့သို့ အကြီး အကဲများ နယ်မြေသို့ ကွင်းဆင်းရာတွင်နယ်မြေ၏ အချက်အလက်များကိုလွယ်ကူစွာ သိရှိနိုင်မည် ဖြစ်ပါသည်။ ဤစာအုပ်သည် လပွတ္တာမြို့နယ်၏ ဒေသဆိုင်ရာအချက်အလက်များ(၂၀၁၈ခုနှစ်၊ အောက်တိုဘာလ (၁) ရက်နေ့မှ ၂၀၁၉ ခုနှစ်၊ စက်တင်ဘာလ (၃၀)ရက်နေ့ထိ) အခြေအနေကို သက်ဆိုင်ရာဌာန အသီးသီးမှပေးပို့သော ကိန်းဂဏန်းများနှင့်အညီ ပြုစုတင်ပြထားခြင်းဖြစ်ပါသည်။

ဒေသသမိုင်းအကျဉ်း

၂။ လပွတ္တာမြို့နယ်သည် ဧရာဝတီတိုင်းဒေသကြီး၊ လပွတ္တာခရိုင်၊ လပွတ္တာမြို့နယ် ရုံးစိုက်ရာမြို့ ဖြစ်သည်။ လပွတ်ဟူသောစကားမှာ မွန်ဘာသာ လပတ်ပုဒ် ပျက်ဖြစ်၍ မြစ်နှစ်သွယ်ကို ဆက်သွယ် ထားသော ရေကျော်ဟု အဓိပ္ပာယ်ရပါသည်။ မွန်ဘာသာ "တာ" ဟူသောစကားမှာ မြန်မာလို "ထန်း"ဖြစ် သည်။ ၁၉၁၇ ခုနှစ်၊ အောက်တိုဘာလ (၂၃)ရက်နေ့စွဲပါ အထွေထွေအုပ်ချုပ်ရေး ဦးစီးဌာန အမိန့်ကြော်ငြာစာအမှတ်၊ ၃၁၅အရ လပွတ္တာမြို့ကို မြောင်းမြမြို့နယ်မှ ထုတ်၍ လပွတ္တာမြို့နယ်ဟု သတ်မှတ်ခဲ့သည်။ ၁၉၁၈ခုနှစ်၊ ဒီဇင်ဘာလ(၂၇)ရက် အခွန်တော်ဌာန အမိန့်ကြော်ငြာစာအမှတ်၊ ၁၂၇အရ (နောင်အခါ သတိုးသီဟသူဓမ္မဗာနီဗဟို သိမြင်သော) မြောင်းမြအရေးပိုင်မစ္စတာ ဂျေအက်စ်ဗာနီဗဟို လက်ထက်တွင် လပွတ္တာရွာကို လပွတ္တာမြို့ဟု ကြော်ငြာသည်။ မြို့တည်စက လပွတ္တာမြို့၏ အကျယ်အဝန်းမှာ (၁၀.၉)စတုရန်းမိုင်ရှိပြီး

လပွတ္တာမြို့ကို ပြည်ထဲရေးဝန်ကြီးဌာန၏ (၁၅.၇.၁၂၉၇၂)ရက်စွဲပါစာဖြင့် ရပ်ကွက်(၉)ရပ်ကွက်၊ ကျေးရွာအုပ်စု(၅၀)အုပ်စု၊ ကျေးရွာငယ်(၃၅၃)ရွာဖြင့် သတ်မှတ်ပေးခဲ့ပါသည်။ ပြည်ထဲရေးဝန်ကြီးဌာန၏(၁.၄.၂၀၀၄)ရက်စွဲပါစာအမှတ်၊၁၀၀/၂၄-၅၂/ဦး ၁ ဖြင့် ထုတ်ပြန်သည့် အမိန့်ကြော်ငြာစာအရ လပွတ္တာမြို့နယ်နှင့် ပြင်စလူမြို့နယ်ခွဲဟူ၍ ပြင်ဆင်ဖွဲ့စည်းခဲ့ရာ လပွတ္တာမြို့နယ်တွင် ရပ်ကွက်(၉)ရပ်ကွက်၊ ကျေးရွာအုပ်စု(၃၄)အုပ်စု၊ ကျေးရွာ(၂၅၅)ရွာ၊ ပြင်စလူမြို့နယ်ခွဲတွင် ရပ်ကွက်(၃)ရပ်ကွက်၊ ကျေးရွာအုပ်စု (၁၆)အုပ်စု၊ ကျေးရွာ(၁၄၀)ရွာဖြင့် ဖွဲ့စည်းခဲ့သဖြင့် လပွတ္တာမြို့နယ်တွင် မြို့နယ်(၁)ခု၊ မြို့နယ်ခွဲ(၁)ခု၊ မြို့(၂)မြို့၊ ရပ်ကွက်(၁၂)ရပ်ကွက်၊ ကျေးရွာအုပ်စု(၅၀)အုပ်စု၊ ကျေးရွာခွဲ(၃၉၅)ရွာ ပါဝင်ခဲ့ပါသည်။ (၂.၅.၂၀၀၈) ရက်စွဲပါအမိန့်ကြော်ငြာစာအရ ဧရာဝတီတိုင်းဒေသကြီး၊ မြောင်းမြခရိုင်အား မြောင်းမြခရိုင်နှင့် လပွတ္တာခရိုင်အဖြစ် ပြင်ဆင်သတ်မှတ်ဖွဲ့စည်းလိုက်ရာ လပွတ္တာခရိုင်တွင် လပွတ္တာမြို့နယ်၊ မော်လမြိုင်ကျွန်းမြို့နယ်၊ ပြင်စလူမြို့နယ်ခွဲ၊ ဟိုင်းကြီးကျွန်းမြို့နယ်ခွဲတို့ ပါဝင်ပါသည်။ လပွတ္တာခရိုင်ဖွဲ့စည်းခြင်းကြောင့် လပွတ္တာမြို့နယ်တွင် မြို့နယ်(၁)ခု၊ မြို့နယ်ခွဲ(၂)ခု၊ မြို့(၃)မြို့၊ ရပ်ကွက်(၁၅)ရပ်ကွက်၊ ကျေးရွာအုပ်စု(၉၈)အုပ်စုတို့ဖြင့် ပြင်ဆင်သတ်မှတ်ပေးခဲ့ပါသည်။ ပြည်ထဲရေးဝန်ကြီးဌာန၏ (၂၈.၁၂၀၁၁)ရက်စွဲပါစာအမှတ်၊ ၂၀၀/၂၃-၃၀၉/ဦး ၁ဖြင့် ထုတ်ပြန်သည့် အမိန့်ကြော်ငြာစာအရ လပွတ္တာမြို့နယ်တွင် မြို့နယ်(၁)ခု၊ မြို့နယ်ခွဲ(၂)ခု၊ မြို့(၃)မြို့၊ ရပ်ကွက်(၁၆)ရပ်ကွက်၊ ကျေးရွာအုပ်စု(၉၉)အုပ်စု၊ ကျေးရွာခွဲ(၆၅၇)ရွာဖြင့် ပြန်လည်ပြင်ဆင်သတ်မှတ်ပေးခဲ့ပါသည်။ ပြည်ထဲရေးဝန်ကြီးဌာန၏ (၉.၉.၂၀၁၁)ရက်စွဲပါ အမိန့်ကြော်ငြာစာအရ ဧရာဝတီတိုင်းဒေသကြီး၊ လပွတ္တာခရိုင်၊ လပွတ္တာမြို့နယ်အတွင်းရှိ ဟိုင်းကြီးကျွန်းမြို့နယ်ခွဲ၊ ရပ်ကွက်(၃)ရပ်ကွက်၊ ကျေးရွာအုပ်စု(၂၂)အုပ်စု၊ ကျေးရွာ(၁၁၂)ရွာနှင့် လပွတ္တာမြို့နယ်အတွင်းမှ ကျေးရွာအုပ်စု(၁၆)အုပ်စုနှင့် ကျေးရွာခွဲ(၆၂)ရွာအား ပုသိမ်ခရိုင်၊ ငပုတောမြို့နယ်သို့ ထည့်သွင်းဖွဲ့စည်းလိုက်ပြီး လပွတ္တာမြို့နယ်အား မြို့နယ်(၁)ခု၊ မြို့နယ်ခွဲ(၁)ခု၊ မြို့(၂)မြို့၊ ရပ်ကွက်(၁၃)ရပ်ကွက်၊ ကျေးရွာအုပ်စု(၆၁)အုပ်စု၊ ကျေးရွာခွဲ(၄၈၃)ရွာဖြင့် ပြင်ဆင်သတ်မှတ်ပေးခဲ့ပါသည်။ ပြည်ထဲရေးဝန်ကြီးဌာန၏(၂၄.၁၂.၂၀၁၁)ရက်စွဲပါစာအမှတ်၊ ၂၀၀/၂၃ -၃၀၄/ဦး ၁ ဖြင့် ပြင်အလန်း ကျေးရွာအုပ်စုအား ပိုးလောင်းကျေးရွာအုပ်စုနှင့် သစ်ပုတ်ကျေးရွာအုပ်စုအဖြစ်လည်းကောင်း၊(၂.၄.၂၀၁၃)ရက်စွဲပါစာအမှတ်၊၂၀၀/၂၃-၃၀၇/ဦး ၁ဖြင့် ကညင်ကိုင်းကျေးရွာအုပ်စုအားလည်းကောင်း၊(၉.၄.၂၀၁၃)ရက်စွဲပါစာအမှတ်၊၂၀၀/၂၃-၁၄/ဦး၁ ဖြင့် သပြေချောင်းကျေးရွာအုပ်စုအားလည်းကောင်း၊ (၁.၃.၂၀၁၆)ရက်စွဲပါစာအမှတ်၊ ပထရ/ဖ(၅၉၅)/ရေး ၁ ဖြင့် ရပ်ကွက်(၄)ခုပါဝင်သော လပွတ္တာ(၃)မိုင်မြို့အားလည်းကောင်း၊ (၂.၉.၂၀၁၇)ရက်စွဲပါ စာအမှတ်၊ ပထရ/ဖ(၁၉၂၄)/ ရေး ၁ ဖြင့် ကျေးရွာအုပ်စု(၁)အုပ်စုနှင့် ကျေးရွာ(၁၅)ရွာအား တိုးချဲ့ပြင်ဆင်ဖွဲ့စည်းပြီးဖြစ်သဖြင့် ယခုအခါ လပွတ္တာမြို့နယ်တွင် မြို့နယ်(၁)ခု၊ မြို့(၃)မြို့၊ ရပ်ကွက်(၁၇)ရပ်ကွက်၊ ကျေးရွာအုပ်စု(၆၅)အုပ်စု၊ ကျေးရွာ(၅၀၅)ရွာတို့ဖြင့် ဖွဲ့စည်းထားသော မြို့နယ်တစ်ခု ဖြစ်ပါသည်။

အခန်း(၂)

ပထဝီဝင် အနေအထား

တည်နေရာနှင့်အကျယ်အဝန်း

၃။ လပွတ္တာမြို့နယ်သည်မြောက်လတ္တီတွဒ် ၁၅ဒီဂရီ၄၀ မိနစ် ၃၀ စက္ကန့် နှင့် ၁၆ ဒီဂရီ ၂၃ မိနစ် အကြား အရှေ့လောင်ဂျီတွဒ် ၉၄ဒီဂရီ ၃၃မိနစ်နှင့်၉၅ ဒီဂရီ ၉မိနစ်အကြားတွင် တည်ရှိပါသည်။ အရှေ့မှ အနောက်သို့ (၂၃.၂)မိုင်နှင့် တောင်မှ မြောက်သို့ (၃၆.၀၆၃)မိုင် ရှည်လျားပါသည်။ လပွတ္တာမြို့နယ်နှင့် မြို့တို့၏ ဧရိယာစတုရန်းမိုင်မှာအောက်ပါအတိုင်းဖြစ်ပါသည်-

စဉ်	မြို့အမည်	မြို့ဧရိယာ စတုရန်းမိုင်	ကျေးရွာအုပ်စု ဧရိယာစတုရန်းမိုင်	မြို့နယ်ဧရိယာ စတုရန်းမိုင်
၁	လပွတ္တာ	၁.၁၇	၁၀၉၇.၈၄	၁၀၉၉.၀၁
၂	ပြင်စလူ	၁.၄၀	-	-
၃	လပွတ္တာ(၃)မိုင်	၁.၃၅	-	-
မြို့နယ်ချုပ်		၃.၉၂	၁၀၉၇.၈၄	၁၀၉၉.၀၁

နယ်နိမိတ်

၄။ လပွတ္တာမြို့နယ်၏ အရှေ့ဘက်တွင် ဘိုကလေးမြို့နယ်၊တောင်ဘက်တွင် ကပ္ပလီပင်လယ်နှင့် ထိစပ်လျက်ရှိပါသည်။ အနောက်ဘက်တွင် ငပုတောမြို့နယ်နှင့် ထိစပ်လျက်ရှိပြီး မြောက်ဘက်တွင် မြောင်းမြမြို့နယ်၊ ဝါးခယ်မမြို့နယ်နှင့် မော်လမြိုင်ကျွန်းမြို့နယ်တို့နှင့် နယ်နိမိတ်ထိစပ်လျက်ရှိ ပါသည်။

မြေမျက်နှာသွင်ပြင်

၅။ လပွတ္တာမြို့နယ်သည် မြစ်ဝကျွန်းပေါ်ဒေသဖြစ်သည့်အလျောက် မြစ်ချောင်းများပေါများပြီး မြို့နယ်၏ မြောက်ဘက်ပိုင်းတွင် အမြင့်ပေ ၅၀ အောက် တောင်ကုန်းအနည်းငယ်ရှိသည်မှအပ ကျန်ဒေသအားလုံးသည် မြေပြန့်ဒေသများအားလုံးဖြစ်ပါသည်။

ရေဆင်း

၆။ လပွတ္တာမြို့နယ်တွင် မြစ်ချောင်းများပေါများသည့် ဒေသတစ်ခုဖြစ်ပြီး ထင်ရှားသည့် မြစ်ချောင်းများမှာ သက္ကယ်သောင်မြစ်၊ ရွေးမြစ်၊ ပြန့်မလော့မြစ်၊ ဧရာဝတီမြစ်တို့သည် တောင်မှ မြောက်သို့ စီးဆင်းလျက်ရှိပါသည်။ အဆိုပါမြစ်များသည် သင်္ဘော/စက်လှေများသွားလာနိုင်သော မြစ်များဖြစ်ပါသည်။

ပင်လယ်ရေမျက်နှာပြင်အထက်အမြင့်

၇။ လပွတ္တာမြို့နယ်သည် ပင်လယ်ရေမျက်နှာပြင်အထက် အမြင့်(၅)ပေ အထက်တွင် တည်ရှိ ပါသည်။

အခန်း(၃)

ရာသီဥတုနှင့် သဘာဝပတ်ဝန်းကျင်

ရာသီဥတု

၈။ လပွတ္တာမြို့နယ်သည် ပူအိုက်စွတ်စို သောရာသီဥတုရှိပြီး၊ အမြင့်ဆုံး အပူချိန်(၃၉°C)နှင့် အနိမ့်ဆုံး အပူချိန်မှာ (၁၄°C) ဖြစ်ပါသည်။ နှစ်အလိုက် ဖြစ်ပေါ်ခဲ့သော မိုးရေချိန်နှင့်အပူချိန်မှာ အောက်ဖော်ပြပါ အတိုင်းဖြစ်ပါသည်-

စဉ်	ခုနှစ်	မိုးရေချိန်		အပူချိန်	
		မိုးရွာရက်	စုစုပေါင်းမိုးရေချိန် (လက်မ)	နွေရာသီ (.C)	ဆောင်းရာသီ (.C)
				အမြင့်ဆုံး	အနိမ့်ဆုံး
၁	၂၀၁၆	၁၂၆	၁၅၃.၀၀	၃၉	၁၄
၂	၂၀၁၇	၁၃၅	၁၂၈.၅၀	၃၇	၁၄
၃	၂၀၁၈	၁၂၇	၁၂၂.၁၅	၃၆	၁၇
၄	၂၀၁၉	၁၂၄	၁၂၁.၈၃	၃၈	၁၅

သဘာဝပေါက်ပင်များ

၉။ လပွတ္တာမြို့နယ်အတွင်း ပေါက်ရောက်သည့် သဘာဝပေါက်ပင်များ မှာ ပိန္နဲ၊ လမု၊ လမဲ့၊ သမဲ့၊ ပျဉ်းမ၊ သင်ပေါင်း၊ ဗျူးခြေထောက် အပင်များ ဖြစ်ပါသည်။

တောရိုင်းတိရစ္ဆာန်များ

၁၀။ လပွတ္တာမြို့နယ်အတွင်းရှိ တောရိုင်းတိရစ္ဆာန်များမှာ ယုန်၊ တောဝက်၊ ဆတ်၊ မြေခွေး၊ ကြောင် တို့ဖြစ်ပါသည်။

သဘာဝပတ်ဝန်းကျင်လက်ရှိအခြေနေ

၁၁။ လပွတ္တာမြို့နယ်၏ လက်ရှိ သဘာဝပတ်ဝန်းကျင်အခြေအနေမှာ သစ်တောဖုံးလွှမ်းမှု (၁၀.၀၃%) ရှိပါသည်။ ၎င်းအနက်မှ ကြိုးဝိုင်းသစ်တောဖုံးလွှမ်းမှုမှာ (၁၀.၀၃%)ဖြစ်ပြီး ကြိုးပြင် ကာကွယ်တော ဖုံးလွှမ်း မှုမှာ(-%) ရှိပါသည်။

သဘာဝပတ်ဝန်းကျင်ထိန်းသိမ်းရေးလုပ်ငန်းများ

၁၂။ လပွတ္တာမြို့နယ်သည် သဘာဝပတ်ဝန်းကျင်ထိန်းသိမ်းရေး လုပ်ငန်းများအတွက် ကြိုးဝိုင်း တော(၁၆၆၉၁၆.၀၀)ဧက၊ ကြိုးပြင်တော (၅၇၅၄၈၃.၀၀)ဧက ထိန်းသိမ်းလျက်ရှိပါသည်။ သစ်တော စိုက်ခင်း တည်ထောင်နိုင်မှုမှာ ပုဂ္ဂလိကကျွန်းစိုက်ခင်း (-)ဧက၊ သစ်မာ(၅၃၄.၂၃)ဧက၊ ကျေးရွာ ထင်းစိုက်ခင်း (၉၀၀)ဧက ဖြစ်ပါသည်။

သဘာဝဘေးအန္တရာယ်ကျရောက်မှု

၁၃။ လပွတ္တာမြို့နယ်သည် ဘင်္ဂလားပင်လယ်အော်အနီးအတွင်းတွင် တည်ရှိသဖြင့် သဘာဝဘေးအန္တရာယ် ကျရောက်လေ့ရှိပါသည်။ လပွတ္တာမြို့နယ်အတွင်း ၂၀၁၈ ခုနှစ်၊ အောက်တိုဘာလမှ ၂၀၁၉ ခုနှစ် စက်တင်ဘာလအထိ သဘာဝဘေးအန္တရာယ် ကျရောက်မှုအခြေအနေမှာ အောက်ပါအတိုင်း ဖြစ်ပါသည်-

စဉ်	အမျိုးအစား	ဖြစ်ပွား ကြိမ်	သေ/ပျောက် ဦးရေ	အဆောက် အဦးပျက်စီးမှု	ဆုံးရှုံးမှုတန်ဖိုး (ကျပ်သန်း)
၁	မုန်တိုင်းဘေး (လေးပြင်းတိုက်ခတ်ခြင်း)	၂၂	-	၄၄	၁၇.၈၈
မြို့နယ်ချုပ်		၂၂	-	၄၄	၁၇.၈၈

အခန်း(၄)

လူဦးရေဆိုင်ရာအချက်အလက်များ

နေထိုင်သည့်တိုင်းရင်းသားလူမျိုးစုများ

၁၄။ လပွတ္တာမြို့နယ်တွင်နေထိုင်ကြသော တိုင်းရင်းသား လူမျိုးစုများမှာ အောက်ပါအတိုင်း ဖြစ်ပါသည်-

စဉ်	လူမျိုး	နေထိုင်သည့် လူဦးရေ	မြို့နယ် လူဦးရေ	မြို့နယ်လူဦးရေ၏ ရာခိုင်နှုန်း
၁	ကရင်	၅၆၃၇၉	၃၃၂၃၆၀	၁၆.၉၆
၂	ဗမာ	၂၇၅၄၀၂	၃၃၂၃၆၀	၈၂.၈၆
၃	ရခိုင်	၄၈၄	၃၃၂၃၆၀	၀.၁၄
၄	အခြား	-	-	-
မြို့နယ်ချုပ်		၃၃၂၂၆၅	၃၃၂၃၆၀	၉၉.၉၇

အိမ်ခြေအိမ်ထောင်စု၊လူဦးရေ

၁၅။ လပွတ္တာမြို့နယ်၏ ၂၀၁၈ခုနှစ်၊ အောက်တိုဘာလမှ ၂၀၁၉ ခုနှစ်၊ စက်တင်ဘာလကုန်အထိ အိမ်ခြေ၊ အိမ်ထောင်စု၊ လူဦးရေမှာ အောက်ပါအတိုင်း ဖြစ်ပါသည်-

(က) အိမ်ခြေ/အိမ်ထောင်

စဉ်	မြို့နယ်/မြို့	အကြောင်းအရာ	အိမ်ခြေ	အိမ်ထောင်စု	ရပ်ကွက်	ကျေးရွာအုပ်စု	ကျေးရွာ
၁	လပွတ္တာ	မြို့နေ	၆၃၄၆	၆၅၈၅	၁၀	-	-
		ကျေးလက်နေ	၆၅၉၄၇	၇၀၆၄၉	-	၆၅	၅၀၅
၂	လပွတ္တာ (၃)မိုင်	မြို့နေ	၅၃၆	၄၄၅	၄	-	-
		ကျေးလက်နေ	-	-	-	-	-
၃	ပြင်စလူ	မြို့နေ	၅၅၀	၆၀၀	၃	-	-
		ကျေးလက်နေ	-	-	-	-	-
မြို့နယ်ချုပ်			၇၃၃၇၉	၇၈၂၇၉	၁၇	၆၅	၅၀၅

(ခ) လူဦးရေ

စဉ်	မြို့နယ်/မြို့	အကြောင်းအရာ	အသက်(၁၈)နှစ် အထက်			အသက်(၁၈)နှစ်အောက်			စုစုပေါင်း		
			ကျား	မ	ပေါင်း	ကျား	မ	ပေါင်း	ကျား	မ	ပေါင်း
၁	လပွတ္တာ	မြို့နေ	၉၉၀၁	၁၀၇၈၉	၂၀၆၉၀	၅၉၉၇	၆၀၀၈	၁၂၀၀၅	၁၅၈၉၈	၁၆၇၉၇	၃၂၆၉၅
		ကျေးလက်နေ	၈၉၇၇၄	၈၃၃၇၄	၁၇၃၁၄၈	၆၂၆၉၆	၅၉၃၂၈	၁၂၂၀၂၄	၁၅၂၄၇၀	၁၄၂၇၀၂	၂၉၅၁၇၂
၂	လပွတ္တာ(၃)မိုင်	မြို့နေ	၆၆၃	၇၅၉	၁၄၂၂	၃၂၆	၂၉၅	၆၂၁	၉၈၉	၁၀၅၄	၂၀၄၃
		ကျေးလက်နေ	-	-	-	-	-	-	-	-	-
၃	ပြင်စလူ	မြို့နေ	၉၃၄	၆၆၈	၁၆၀၂	၄၄၃	၄၀၅	၈၄၈	၁၃၇၇	၁၀၇၃	၂၄၅၀
		ကျေးလက်နေ	-	-	-	-	-	-	-	-	-
မြို့နယ်ချုပ်			၁၀၁၂၇၂	၉၅၅၉၀	၁၉၆၈၆၂	၆၉၄၆၂	၆၆၀၃၆	၁၃၅၄၉၈	၁၇၀၇၃၄	၁၆၁၆၂၆	၃၃၂၃၆၀

လူဦးရေတိုးနှုန်းနှင့်ကျားမအချိုး

၁၆။ လပွတ္တာမြို့နယ်၏ ၂၀၁၈-၂၀၁၉ ခုနှစ်၊ စက်တင်ဘာလအထိ လူဦးရေတိုးနှုန်း ကျား၊ မ အချိုးမှာ အောက်ပါအတိုင်းဖြစ်ပါသည်-

(က) လူဦးရေတိုးနှုန်းနှင့်ကျားမအချိုး

စဉ်	မြို့နယ်/မြို့	ယခင်နှစ် လူဦးရေ	ယခုနှစ် လူဦးရေ	တိုးလာ ဦးရေ	တိုး/လျော့ နှုန်း	ကျား/မအချိုး		
						ကျား	မ	အချိုး
၁	လပွတ္တာ	၃၂၇၁၁၅	၃၂၇၈၆၇	၇၅၂	၀.၂၃	၄၀၉	၃၄၃	၁:၀.၈
၂	လပွတ္တာ(၃)မိုင်	၂၀၃၂	၂၀၄၃	၁၁	၀.၅၃	၆	၅	၁:၀.၈
၃	ပြင်စလူ	၂၄၅၆	၂၄၅၀	(-)၆	(-)၀.၂၄	(-)၄	(-)၂	၁: ၀.၅
မြို့နယ်ချုပ်		၃၃၁၆၀၃	၃၃၂၃၆၀	၇၅၇	၀.၂၃	၄၁၁	၃၄၆	၁:၀.၈

(ခ) မွေးဖွား၊ သေဆုံး၊ ပြောင်းဝင်၊ ပြောင်းထွက်လူဦးရေ

စဉ်	မြို့/မြို့နယ်	မူလ လူဦးရေ	မွေးဖွား ဦးရေ	သေဆုံး ဦးရေ	ပြောင်းဝင် ဦးရေ	ပြောင်းထွက် ဦးရေ	လက်ရှိ လူဦးရေ
၁	လပွတ္တာ	၃၂၇၈၀၇	၁၁၁	၇၀	၂၈	၉	၃၂၇၈၆၇
၂	လပွတ္တာ(၃)မိုင်	၂၀၄၃	-	-	-	-	၂၀၄၃
၃	ပြင်စလူ	၂၄၄၈	၂	-	-	-	၂၄၅၀
မြို့နယ်ချုပ်		၃၃၂၂၉၈	၁၁၃	၇၀	၂၈	၉	၃၃၂၃၆၀

ကိုးကွယ်သည့်ဘာသာ

၁၇။ လပွတ္တာမြို့နယ်တွင် နေထိုင်ကြသူများ၏ ကိုးကွယ်သည့် ဘာသာအလိုက် လူဦးရေမှာ အောက်ပါအတိုင်းဖြစ်ပါသည်-

စဉ်	မြို့နယ်	ဗုဒ္ဓ ဘာသာ	ခရစ်ယာန်	ဟိန္ဒူ ဘာသာ	အစ္စလာမ် ဘာသာ	နတ်	အခြား	ပေါင်း
၁	လပွတ္တာ	၂၉၄၃၂၃	၂၉၇၇၀	၃၅၄	၃၄၁၀	-	၁၀	၃၂၇၈၆၇
၂	လပွတ္တာ(၃)မိုင်	၁၉၃၅	၁၀၈	-	-	-	-	၂၀၄၃
၃	ပြင်စလူ	၂၄၃၇	၁၀	-	၃	-	-	၂၄၅၀
မြို့နယ်ချုပ်		၂၉၈၆၉၅	၂၉၈၈၈	၃၅၄	၃၄၁၃	-	၁၀	၃၃၂၃၆၀

နိုင်ငံခြားသားများနေထိုင်မှု

၁၈။ လပွတ္တာမြို့နယ်အတွင်း နိုင်ငံခြားသားများနေထိုင်သူဦးရေမှာ အောက်ပါအတိုင်းဖြစ်ပါသည်-

စဉ်	မြို့နယ်/မြို့	နိုင်ငံခြားသား လူမျိုး	နေထိုင်ဦးရေ	မြို့နယ်လူဦးရေ	မြို့နယ်လူဦးရေ၏ ရာခိုင်နှုန်း
၁	လပွတ္တာ	တရုတ်	၃၄	၃၂၇၈၆၇	၀.၀၁၀
၂	လပွတ္တာ	အိန္ဒိယ	၂၈	၃၂၇၈၆၇	၀.၀၀၈
၃	လပွတ္တာ	ပါကစ္စတန်	၁၇	၃၂၇၈၆၇	၀.၀၀၅
၄	လပွတ္တာ	ဘင်္ဂလားဒေ့ရှ်	၁၃	၃၂၇၈၆၇	၀.၀၀၄
၅	လပွတ္တာ(၃)မိုင်	-	-	၂၀၄၃	၀.၀၀
၆	ပြင်စလူ	အိန္ဒိယ	၃	၂၄၅၀	၀.၁၂
မြို့နယ်ချုပ်			၉၅	၃၃၂၃၆၀	၀.၀၂၈

အခန်း(၅)

အုပ်ချုပ်ရေးဆိုင်ရာအချက်အလက်များ

အုပ်ချုပ်ရေးနယ်မြေဖွဲ့စည်းမှု

၁၉။ လပွတ္တာမြို့နယ်၏ အုပ်ချုပ်ရေးနယ်မြေဖွဲ့စည်းမှုမှာ အောက်ပါ အတိုင်းဖြစ်ပါသည်-

စဉ်	မြို့နယ်	မြို့	ရပ်ကွက်	ကျေးရွာအုပ်စု	ကျေးရွာ
၁	၁	၃	၁၇	၆၅	၅၀၅
မြို့နယ်ချုပ်		၃	၁၇	၆၅	၅၀၅

ရွေးကောက်ပွဲဆိုင်ရာကိစ္စရပ်များ

၂၀။ လပွတ္တာမြို့နယ်၏ ရွေးကောက်ပွဲဆိုင်ရာကိစ္စရပ်များအား အောက်ပါအတိုင်း ဖော်ပြအပ်ပါသည်-

(က) မြို့နယ်ရွေးကောက်ပွဲကော်မရှင်အဖွဲ့ခွဲ အဖွဲ့ဝင်စာရင်း

စဉ်	အမည်	အလုပ်အကိုင်	တာဝန်
၁	ဦးအေးကြိုင်	ဥပဒေအရာရှိ(ငြိမ်း)	ဥက္ကဋ္ဌ
၂	ဦးမြသန်း	ထွေ/အုပ်(ငြိမ်း)	အဖွဲ့ဝင်
၃	ဦးဝင်းမြင့်	အခွန်(ငြိမ်း)	အဖွဲ့ဝင်
၄	ဒေါ်ရင်မြ	ပညာရေး(ငြိမ်း)	အဖွဲ့ဝင်
၅	ဦးလှမြင့်	ပညာရေး(ငြိမ်း)	အဖွဲ့ဝင်
၆	ဦးလှထူး	စိုက်ပျိုးရေး(ငြိမ်း)	အဖွဲ့ဝင်
၇	ဒေါ်ထက်ထက်စမ်း	ဥပဒေအရာရှိ	အဖွဲ့ဝင်
၈	ဦးရွှေသာ	ဦးစီးမှူး(လဝက)	အဖွဲ့ဝင်
၉	ဒေါ်ဖြူဖြူသန်း	စာရင်းစစ်မှူး	အဖွဲ့ဝင်

စဉ်	အမည်	အလုပ်အကိုင်	တာဝန်
၁၀	ဒေါ်အိအိမွန်	ဒုဦးစီး(ပြန်/ဆက်)	အဖွဲ့ဝင်
၁၁	ဒေါ်အေးအေးဆွေ	ပညာရေးမှူး	အဖွဲ့ဝင်
၁၂	ဦးကျော်နိုင်ဦး	မြို့နယ်ကျန်းမာရေးမှူး	အဖွဲ့ဝင်
၁၃	ဦးချမ်းမြေ့အေး	တာဝန်ခံအင်ဂျင်နီယာ၊ စည်ပင်	အဖွဲ့ဝင်
၁၄	ဦးမျိုးအောင်	ဦးစီးမှူး(စိုက်ပျိုးရေး)	အဖွဲ့ဝင်
၁၅	ဦးမျိုးသန့်	ဒုမြို့နယ်အုပ်ချုပ်ရေးမှူး	အဖွဲ့ဝင်
၁၆	ဒေါ်သက်မွန်ဆွေ	ဦးစီးအရာရှိ(မြို့နယ်ကော်မရှင်	အတွင်းရေးမှူး

(ခ) ဆန္ဒမဲပေးပိုင်ခွင့်ရှိသူဦးရေ

စဉ်	မြို့နယ်/မြို့	မြို့နယ်/မြို့လူဦးရေ	ကျား	မ	ပေါင်း
၁	လပွတ္တာ	၃၂၇၈၆၇	၉၉၆၇၅	၉၄၁၆၃	၁၉၃၈၃၈
၂	လပွတ္တာ(၃)မိုင်	၂၀၄၃	၆၆၃	၇၅၉	၁၄၂၂
၃	ပြင်စလူ	၂၄၅၀	၉၃၄	၆၆၈	၁၆၀၂
မြို့နယ်ချုပ်		၃၃၂၃၆၀	၁၀၁၂၇၂	၉၅၅၉၀	၁၉၆၈၆၂

(ဂ) နိုင်ငံရေးပါတီများ

စဉ်	ပါတီ	ဥက္ကဋ္ဌ	အတွင်းရေးမှူး	အမှုဆောင်ဦးရေ	ပါတီဝင်ဦးရေ
၁	ပြည်ခိုင်ဖြိုး	ဦးဝင်းဆွေ	ဦးထိန်လင်း	၁၅	၄၀၀၅၁
၂	တိုင်းရင်းသား	ဦးတလုတ်	ဦးစိုးဝင်း	၂၂	၄၁၉၄
၃	ဒီမိုကရေစီအဖွဲ့ချုပ်	ဦးကျော်မြင့်	ဦးနေလင်းဦး	၂၁	၁၆၀၀၀
၄	တောင်သူလယ်သမား ဖွံ့ဖြိုးတိုးတက်ရေးပါတီ	ဦးမြင့်ဆွေ	ဦးအုန်းသန်း	၁၃	၅၀၀၀
၅	ကရင်ပြည်သူ့ပါတီ	မန်းထွန်းနိုင်ဦး	နော်မိုးမိုးအေး	၂၀	၂၀
၆	ရခိုင်အမျိုးသားပါတီ	ဦးသိန်းဇံ	ဦးသိန်းလွင်	၂၉	၄၀
၇	ခေတ်သစ်ပြည်သူ့ပါတီ	ဦးအေးသန်း	ဦးသန်းနိုင်	၃၀	၁၅၀
၈	ပြည်ထောင်စုကောင်းကျိုးဆောင်ပါတီ	ဦးလှမြင့် (အဖွဲ့ခေါင်းဆောင်)	-	၂	၁၃၀၀
၉	ညီညွတ်သောဒီမိုကရက်တစ်ပါတီ	ဦးရဲထက်သူ (စည်းရုံးရေးမှူး)	-	၆	-

(ဃ) ရွေးချယ်ခံရသော လွှတ်တော်ကိုယ်စားလှယ်များ

စဉ်	လွှတ်တော်ကိုယ်စားလှယ် အမည်	ပါတီ/တသီးပုဂ္ဂလ အမည်	လွှတ်တော်အမည်
၁	ဒေါက်တာအေးကြူ	NLD	ပြည့်သူ့လွှတ်တော်
၂	ဦးကြည်ဝင်း	NLD	အမျိုးသားလွှတ်တော်
၃	ဦးကျော်မြင့်	NLD	တိုင်းဒေသကြီးလွှတ်တော်
၄	ဦးထွန်းလှ	NLD	တိုင်းဒေသကြီးလွှတ်တော်

အခန်း(၆)

စီးပွားရေးဆိုင်ရာအချက်အလက်

စီးပွားရေးဆိုင်ရာခြုံငုံသုံးသပ်ချက်

၂၁။ လပွတ္တာမြို့နယ်သည် မြစ်ဝကျွန်းပေါ်ဒေသဖြစ်ပြီး စီးပွားရေးအရ ဖွံ့ဖြိုးတိုးတက်မှုရှိသော မြို့နယ်တစ်ခုဖြစ်ပါသည်။ မြို့နယ်အတွင်းရှိ ဒေသခံပြည်သူလူထုသည်စိုက်ပျိုးရေးလုပ်ငန်း၊ မွေးမြူရေး လုပ်ငန်း၊ ဆားထုတ်လုပ်မှုလုပ်ငန်းနှင့် ရေလုပ်ငန်းတို့ကို အဓိကလုပ်ကိုင် ဆောင်ရွက် ကြပါသည်။ လပွတ္တာမြို့နယ်သည် ကုန်းလမ်း၊ရေလမ်း၊ လမ်းပန်းဆက်သွယ်ရေး ကောင်းမွန်သော မြို့နယ်ဖြစ်ပြီး မြို့နယ်၏ အဓိကထွက်ကုန်များမှာ ဆန်၊စပါး၊ငါးပိ၊ငါးခြောက်၊ ဆား၊ အုန်းသီး၊ ကွမ်းသီးများထွက်ရှိပြီး ရန်ကုန်တိုင်းဒေသကြီးနှင့် အထက်အညာဒေသများသို့ တင်ပို့ရောင်းချ ပါသည်။

မြေအသုံးချမှု

၂၂။ လပွတ္တာမြို့နယ်၏ မြေအမျိုးအစားအလိုက် အသုံးချထားသည့် ဧကအား အောက်ပါအတိုင်း ဖော်ပြအပ်ပါသည်-

စဉ်	မြေအမျိုးအစား	ဧရိယာ(ဧက)
၁	အသားတင်စိုက်ပျိုးမြေဧရိယာပေါင်း	၃၂၁၂၁၂
	(က) လယ်မြေဧရိယာ	၂၈၈၃၄၅
	(ခ) ယာမြေ	၁၂
	(ဂ) ကိုင်း/ကျွန်းမြေ	-
	(ဃ) ဥယျာဉ်မြေ	၁၉၃၇၃
	(င) ဓနိ	၁၃၄၈၂
၂	လှုပ်ထားမြေဧရိယာပေါင်း	၁၃၄၄
	(က) လယ်မြေဧရိယာ	၁၃၄၄
	(ခ) ယာမြေ	-
	(ဂ) ကိုင်း/ကျွန်းမြေ	-
	(ဃ) ဥယျာဉ်မြေ	-
	(င) ဓနိ	-

စဉ်	မြေအမျိုးအစား	ဧရိယာ(ဧက)
၃	စားကျက်မြေ	၄၀၉၂
၄	စက်မှုလုပ်ငန်းသုံးမြေ	-
၅	မြို့မြေ	၁၃၀၇
၆	ရွာမြေ	၃၅၂၀
၇	အခြားမြေ	-
၈	ကြိုးဝိုင်း/ကြိုးပြင်ကာကွယ်တောဧရိယာ	၁၆၆၉၁၅
၉	တောရိုင်း	၆၇၇၁
၁၀	မြေရိုင်း	၄၃၅
၁၁	စိုက်ပျိုးခြင်းမပြုနိုင်သောဧရိယာ	၁၉၉၅၃၄
	မြို့နယ်ချုပ်	၇၀၅၁၃၀

ဆည်မြောင်းတာဝန်များနှင့် ဆည်ရေသောက်ဧရိယာ

၂၃။ လပွတ္တာမြို့နယ်ရှိ ဆည်မြောင်းတာဝန်များနှင့် ဆည်ရေသောက်ဧရိယာမှာ အောက်ပါ အတိုင်းဖော်ပြအပ်ပါသည်-

(က) ကိုယ့်အားကိုယ်ကိုးဆည်များ

စဉ်	ဆည်အမည်	ဆည်အမျိုးအစား	ရေဝင်ဆံ့မှု (ကုဗပေ)	အကျိုးပြုဧက
၁	လပွတ္တာမြို့နယ်အတွင်း ကိုယ့်အားကိုယ်ကိုးဆည်များ မရှိပါ။			
	မြို့နယ်ချုပ်			

(ခ) မြစ်ရေတင်စီမံကိန်းများ

စဉ်	စီမံကိန်းအမည်	တည်နေရာ	အကျိုးပြုဧက	မှတ်ချက်
၁	လပွတ္တာမြို့နယ်အတွင်း မြစ်ရေတင်စီမံကိန်းများ မရှိပါ။			
	မြို့နယ်ချုပ်			

(ဂ) တာဝန်များ/ရေထိန်းတံခါး

စဉ်	တာဝန်/ရေထိန်းတံခါး			ကာကွယ်သည့် မြစ်/ချောင်း	အကျိုးပြုဧက
	အမည်	အမျိုးအစား	အရှည်(မိုင်)		
၁	လပွတ္တာမြောက်ကျွန်း	တာဝန်	၃၈.၈၇၅	ရွေးမြစ်	၂၆၈၂၃
၂	လပွတ္တာတောင်ကျွန်း	တာဝန်	၂၀.၅၀၀	ရွေးမြစ်	၁၁၈၀၉
၃	ဘီတွတ်အပိုင်း(၁)	တာဝန်	၁၅.၀၀၀	ပြာမလော့မြစ်	၆၁၀၅
၄	ဘီတွတ်အပိုင်း(၂)	တာဝန်	၂၀.၀၀၀	ပြာမလော့မြစ်	၈၇၅၆

စဉ်	တာဝန်/ရေထိန်းတံခါး			ကာကွယ်သည့် မြစ်/ချောင်း	အကျိုးပြုဧက
	အမည်	အမျိုးအစား	အရှည်(မိုင်)		
၅	ဘီတွတ်အပိုင်း(၃)	တာဝန်	၃၀.၀၀၀	ပြာမလော့မြစ်	၉၃၇၈
၆	ဘီတွတ်အပိုင်း(၄)	တာဝန်	၄၃.၀၀၀	ပြာမလော့မြစ်	၂၅၂၂၉
၇	ဇင်ရွဲတာ	တာဝန်	၅.၈၇၅	ဇင်ရွဲချောင်း	၉၂၉
၈	လိပ်ကွင်းတာ	တာဝန်	၃.၇၅၀	ဇင်ရွဲချောင်း	၁၈၂၂
၉	သင်္ကန်းကြီးတာ	တာဝန်	၆.၆၈၀	ရွေးမြစ်	၂၁၂၄
၁၀	ဦးဂေါင်းပုတာ	တာဝန်	၃.၇၅၀	ပြင်စလူမြစ်	၁၃၂၅
၁၁	ဖိုးပေ	ရေထိန်းတံခါး	၄' ၁၀ပေပေါက်	ကျောက်ဖြူမြစ်	၅၆၀၀
၁၂	ခနိချောင်း	ရေထိန်းတံခါး	၄' ၇ပေပေါက်	ကျောက်ဖြူမြစ်	၄၀၀၀
၁၃	ခနိတန်း	ရေထိန်းတံခါး	၄' ၂ပေပေါက်	ဆားကျင်းချောင်း	၁၁၀၀
၁၄	လက်ဝဲခွဲ	ရေထိန်းတံခါး	၄' ၅ပေပေါက်	ဆားကျင်းချောင်း	၂၈၀၀
၁၅	မရမ်း(တောင်)	ရေထိန်းတံခါး	၄' ၅ပေပေါက်	သက္ကယ်သောင်	၂၈၀၀
၁၆	မရမ်း(မြောက်)	ရေထိန်းတံခါး	၄' ၅ပေပေါက်	သက္ကယ်သောင်	၂၈၀၀
၁၇	ဖိုးနကို	ရေထိန်းတံခါး	၄' ၆ပေပေါက်	ကကရံမြစ်	၃၇၀၀
၁၈	လပွတ္တလုတ်	ရေထိန်းတံခါး	၄' ၉ပေပေါက်	သက္ကယ်သောင်	၅၀၀၀
၁၉	ကျောက်ချောင်း	ရေထိန်းတံခါး	၄' ၂ပေပေါက်	ကျောက်ဖြူ	၁၀၀
၂၀	ရှမ်းစု	ရေထိန်းတံခါး	၄' ၃ပေပေါက်	ရွေး	၂၆၀၃
၂၁	မိဦး	ရေထိန်းတံခါး	၄' ၈ပေပေါက်	ရွေး	၅၆၀၀
၂၂	ကွက်လိပ်	ရေထိန်းတံခါး	၄' ၆ပေပေါက်	သက္ကယ်သောင်	၄၂၀၀
၂၃	ဂန့်အိတ်	ရေထိန်းတံခါး	၄' ၃ပေပေါက်	သက္ကယ်သောင်	၂၀၀၉
၂၄	သပြေကုန်း	ရေထိန်းတံခါး	၆' ၁ပေပေါက်	ဇင်ရွဲချောင်း	၃၀၀
၂၅	ဇီးဖြူ	ရေထိန်းတံခါး	၄' ၄ပေပေါက်	ပြာမလော့	၂၄၀၅
၂၆	ကန့်ဘလား	ရေထိန်းတံခါး	၄' ၅ပေပေါက်	ပြာမလော့မြစ်	၂၀၀၀
၂၇	ကြိမ်ချောင်း	ရေထိန်းတံခါး	၄' ၆ပေပေါက်	ဘီတွင်ချောင်း	၂၈၀၀
၂၈	ထုံးဘူးကျ	ရေထိန်းတံခါး	၄' ၈ပေပေါက်	ဘီတွင်ချောင်း	၃၇၀၀
၂၉	မောင်ငယ်	ရေထိန်းတံခါး	၄' ၃ပေပေါက်	ဘီတွင်ချောင်း	၂၁၀၀
၃၀	ကိုင်းတော	ရေထိန်းတံခါး	၄' ၆ပေပေါက်	ဘီတွင်ချောင်း	၄၁၇၈
၃၁	သပြေကွင်း	ရေထိန်းတံခါး	၄' ၂ပေပေါက်	ဘီတွင်ချောင်း	၁၄၅၀
၃၂	ကကရံ	ရေထိန်းတံခါး	၄' ၅ပေပေါက်	ပြာမလော့မြစ်	၅၀၅၀
၃၃	ချောင်းမြဲ	ရေထိန်းတံခါး	၄' ၄ပေပေါက်	ပြာမလော့မြစ်	၅၀၀၀
၃၄	ဘေးပေါက်	ရေထိန်းတံခါး	၄' ၄ပေပေါက်	ကကရံမြစ်	၄၀၀၀
၃၅	ကတ္တီပါ	ရေထိန်းတံခါး	၄' ၅ပေပေါက်	ကတ္တီပါချောင်း	၅၀၀၀
၃၆	ဖိုးခွေးကြီး	ရေထိန်းတံခါး	၄' ၄ပေပေါက်	ဖိုးခွေးကြီး	၄၀၀၀
၃၇	ဖိုးခွေးလေး	ရေထိန်းတံခါး	၄' ၂ပေပေါက်	ပြာမလော့မြစ်	၂၁၇

စဉ်	တာဝန်/ရေထိန်းတံခါး			ကာကွယ်သည့် မြစ်/ချောင်း	အကျိုးပြုဧက
	အမည်	အမျိုးအစား	အရှည်(မိုင်)		
၃၈	ကြပ်နန်	ရေထိန်းတံခါး	၆' ၃ပေါက်	ရွေးမြစ်	၁၇၄၆
၃၉	ကသပေါင်း	ရေထိန်းတံခါး	၆' ၂ပေါက်	ရွေးမြစ်	၉၂၇
၄၀	မြစ်ပေါက်	ရေထိန်းတံခါး	၆' ၁ပေါက်	ဘီတွင်ချောင်း	၁၄၅၀
၄၁	ကုန်းကြီး	ရေထိန်းတံခါး	၅' ၂ပေါက်	ကုန်းကြီး	၁၀၀၀
၄၂	ကျားချောင်း	ရေထိန်းတံခါး	၅' ၂ပေါက်	ကျားချောင်း	၁၀၀၀
၄၃	နသတ်	ရေထိန်းတံခါး	၅' ၁ပေါက်	နသတ်	၂၅၀
၄၄	ဝဲဒေါင့်	ရေထိန်းတံခါး	၄' ၄ပေါက်	နလင်ကျော်	၂၀၀၀
၄၅	နလင်ကျော်	ရေထိန်းတံခါး	၄' ၁ပေါက်	နလင်ကျော်	၃၀၀
	မြို့နယ်ချုပ်	-	-	-	၁၈၇၄၈၅

စိုက်ပျိုးရေးလုပ်ငန်း

၂၄။ လပွတ္တာမြို့နယ်၏ စိုက်ပျိုးရေးလုပ်ငန်း ဆောင်ရွက်နိုင်မှု အခြေအနေမှာ အောက်ပါအတိုင်း ဖြစ်ပါသည်-

(က) အဓိကသီးနှံ(၁၀)မျိုး စိုက်ပျိုးထုတ်လုပ်မှု

စဉ်	သီးနှံ အမည်	၂၀၁၈-၂၀၁၉ လျာထားဧက		၂၀၁၈-၂၀၁၉ ခုနှစ်			
				စိုက်	ရိတ်	နှုန်း	အထွက် (တင်း)
၁	စပါးပေါင်း	နွေ	၂၆၇၁၄	၂၆၇၁၄	၂၆၇၁၄	၉၆.၇၃	၂၆၆၄၁၈၈
		မိုး	၃၃၆၄၆၃	၃၃၆၄၆၃	၃၃၆၄၆၄	၆၁.၁၀	၂၀၅၅၇၈၈၉
၂	မြေပဲ	မိုး	-	-	-	-	-
		ဆောင်း	၆၁၉	၆၁၉	၆၁၉	၆၀.၅၀	၃၇၄၄၉
၃	နှမ်း	မိုး	-	-	-	-	-
		ဆောင်း	၁၄၉	၁၄၉	၁၄၉	၁၄.၄၉	၂၁၅၉
၄	နေကြာ	-	၂၀	၂၀	၂၀	၂၇.၅၅	၅၅၁
၅	မတ်ပဲ	-	-	-	-	-	-
၆	ပဲတီစိမ်း	မိုး	-	-	-	-	-
		ဆောင်း	၁၆၆၀၀	၁၆၆၀၀	၁၆၆၀၀	၁၆.၇၅	၂၇၈၀၅၀
၇	ပဲစင်းငုံ	-	၉၉	၉၉	၉၉	၁၂.၅၉	၁၂၄၆
၈	ဝါ	-	-	-	-	-	-
၉	ကြံ	-	-	-	-	-	-
၁၀	အစေ့ထုတ်ပြောင်း	-	-	-	-	-	-

(ခ) နှစ်ရှည်သီးနှံစိုက်ပျိုးမှုအခြေအနေ

စဉ်	သီးနှံအမည်	စိုက် (ဧက)	ရိတ် (ဧက)	အထွက်နှုန်း	အထွက်ပေါင်း
၁	ငှက်ပျော	၆၀၇၆	၆၀၇၆	၁၂၉၃.၇၅	၇၈၆၀၈၂၀
၂	အုန်း	၈၁၇၂	၈၁၇၂	၁၁၈၃.၀၃	၉၆၆၆၇၇၁၁
၃	ထန်း	၄	-	-	-
၄	ကွမ်းသီး	၄၄၇	၄၄၇	၁၅၀၄.၉၂	၆၇၂၇၀၀
၅	ခနီ	၂၂၃၀၃	၂၂၃၀၃	၆၁၁.၈၄	၁၃၆၄၅၈၉၁
၆	ရာဘာ	၄၀၀	၁၆၀	၁၃၀.၀၀	၂၀၈၀၀
၇	သီဟို	၄၆၄	၄၆၄	၁၂၆.၀၀	၅၈၄၆၄
	မြို့နယ်ချုပ်	၃၇၈၆၆	၃၇၆၂၂	၄၈၄၉.၅၄	၃၁၉၂၆၃၈၆

(ဂ) အခြားဈေးကွက်ဝင်သီးနှံများစိုက်ပျိုးထုတ်လုပ်မှု

စဉ်	သီးနှံအမည်	စိုက်ဧက	ရိတ်ဧက	အထွက်နှုန်း	အထွက်ပေါင်း
၁	လပွတ္တာမြို့နယ်အတွင်း အခြားဈေးကွက်ဝင်သီးနှံများစိုက်ပျိုးထုတ်လုပ်မှု မရှိပါ။				
	မြို့နယ်ချုပ်				

(ဃ) လယ်ယာသုံးစက်ကိရိယာ သုံးစွဲမှုအခြေအနေ

စဉ်	အစိုးရ							ပုဂ္ဂလိက						
	လယ်ထွန်စက်	လက်တွန်းထွန်စက်	မျိုးစေ့ချစက်	Combine Harvester	ရိတ်သိမ်းစက်	ချွေလှေ့စက်	ရေစုပ်စက်	လယ်ထွန်စက်	လက်တွန်းထွန်စက်	မျိုးစေ့ချစက်	Combine Harvester	ရိတ်သိမ်းစက်	ချွေလှေ့စက်	ရေစုပ်စက်
၁	၁၀	-	-	၃	-	-	-	၃၀	၉၁၆၃	၈၀	၅၅	၄၂	၁၇	၂၂၁၉

(င) လယ်ယာသုံးထယ်၊ထွန်နှင့်ကျွဲ၊နွားကောင်ရေ

စဉ်	ထယ်အရေအတွက်	ထွန်အရေအတွက်	ကျွဲနွားကောင်ရေ	နွားကောင်ရေ
၁	၂၂၃၉၀	၂၄၄၃၃	၆၂၁၄	၅၆၈၂

(စ) ဒေသတွင်း ဆန်ဖူလုံမှုရာခိုင်နှုန်း

စဉ်	အကြောင်းအရာ	ရေတွက်ပုံ	၂၀၁၈ ခုနှစ်၊ ဧပြီလမှ စက်တင် ဘာလအထိအမှန်	၂၀၁၈-၂၀၁၉ ခုနှစ်အမှန်	မှတ် ချက်
၁	လူဦးရေ	ဦး	၃၃၁၆၀၃	၃၃၂၃၆၀	
၂	လူတစ်ဦးတစ်နှစ်စားသုံးမှု				
	-ကျေးလက်နေ	တင်း	၁၅	၁၅	
	-မြို့နေ	တင်း	၁၂	၁၂	
၃	ဝမ်းစာလိုအပ်ချက်	တင်း	၃၉၆၆၅၆၁	၄၈၅၆၁၄၅	
၄	စပါးစိုက်ဧကပေါင်း	ဧက	၅၃၉၂၈၇	၃၆၃၁၇၇	
	-အထွက်နှုန်း	တင်း	၆၂.၄၅	၆၃.၉၄	
	-အထွက်တင်း	တင်း	၂၂၄၃၇၁၃၂	၂၃၂၂၂၀၇၇	
၅	လာမည့်နှစ်စပါးစိုက် ဧက	ဧက	၃၅၉၂၈၇	၃၆၃၁၇၇	
၆	ချန်လှုပ်ရမည့်တင်း	တင်း	၆၆၇၈၇၇၀	၇၅၃၀၆၈	
၇	အသုံးပြုတင်း	တင်း	၆၆၇၈၇၇၀	၆၆၉၈၇၄၄	
၈	ပိုလျှံမှု	တင်း	၁၅၇၅၈၃၆၂	၈၆၅၂၃၃၃၃	
၉	ဝမ်းစာကျန်ရှိမှု	တင်း	၁၄၈၅၆၁၄၅	၄၈၅၆၁၄၅	
၁၀	ဖူလုံမှု	%	၃၃၅.၉၅	၃၄၆.၆၆	

(ဆ) ဒေသတွင်းဆီဖူလုံမှုရာခိုင်နှုန်း

စဉ်	အကြောင်းအရာ	ရေတွက်ပုံ	၂၀၁၈ ခုနှစ်၊ ဧပြီလမှ စက်တင် ဘာလအထိအမှန်	၂၀၁၈-၂၀၁၉ ခုနှစ်အမှန်	မှတ် ချက်
၁	လူဦးရေ	ဦး	၃၃၁၆၀၃	၃၃၂၃၆၀	
၂	လူတစ်ဦးတစ်နှစ်စားသုံးမှု	ပိဿာ	၆	၆	
	ဝမ်းစာလိုအပ်ချက်	တန်	၃၂၄၅	-	
	ဆီထွက်ရှိမှု	တင်း	၄၀၁၆၈	၄၀၁၅၉	
၃	အလေအလွင့်နှင့် အခြား	တင်း	၁၉၂၇	၃၉၃၅	
၄	ချန်လှုပ်ရမည့်တင်း	ဧက	၃၇၃၇	၃၇၃၈	
	အသုံးပြုမှု	မက်/တန်	၇၆၇၃	၇၆၇၃	
	လိုအပ်မှု	မက်/တန်	၃၂၄၅	၃၂၄၅	
၅	ဖူလုံမှု	ရာခိုင်နှုန်း	၃.၆၈	၃.၇၀	

မွေးမြူရေးလုပ်ငန်းများ

၂၅။ လပွတ္တာမြို့နယ်၏မွေးမြူရေးလုပ်ငန်း ဆောင်ရွက်နိုင်မှုအခြေအနေမှာ အောက်ပါအတိုင်း ဖြစ်ပါသည်-

(က) မွေးမြူရေးဇုန်များ

စဉ်	ဇုန်အမည်	ကျွဲ	နွား	ဝက်	သိုး/ဆိတ်	ကြက်	ဘဲ	ငုံး
၁	လပွတ္တာမြို့နယ်အတွင်း မွေးမြူရေးဇုန်များ မရှိပါ။							
	မြို့နယ်ချုပ်							

(ခ) မြို့နယ်မွေးမြူရေး (ကောင်ရေ)

စဉ်	မြို့နယ်/မြို့	ခုနှစ်	ကျွဲ	နွား	ဝက်	သိုး/ဆိတ်	ကြက်	ဘဲ	ငုံး
၁	လပွတ္တာ	၂၀၁၈-၂၀၁၉	၁၁၅၄၀	၁၀၄၇၄	၃၆၉၉၇	၂၅၆၉	၂၈၄၃၀၈	၁၃၉၇၉၆	-
၂	လပွတ္တာ(၃)မိုင်	၂၀၁၈-၂၀၁၉	-	၁၃	၁၈	၂၀	၁၁၀	၈၀	-
၃	ပြင်စလူ	၂၀၁၈-၂၀၁၉	၂၀	၁၀	၁၀၀	၄၂	၃၂၀	၇၈	-
	မြို့နယ်ချုပ်		၁၁၅၆၀	၁၀၄၉၇	၃၇၁၁၅	၂၆၃၁	၂၈၄၇၃၈	၁၃၉၉၅၄	

(ဂ) မြို့နယ်အသားထုတ်လုပ်မှု (ပိဿာ)

စဉ်	မြို့နယ်/မြို့	ခုနှစ်	ကျွဲ	နွား	ဝက်	သိုး/ဆိတ်	ကြက်	ဘဲ	ငုံး
၁	လပွတ္တာ	၂၀၁၈-၂၀၁၉	၁၆၈၄၃	၁၉၂၃၄	၁၁၂၄၀၆၁	၄၉၈၉	၉၈၁၈၁၁	၄၃၂၉၈၀	-
၂	လပွတ္တာ(၃)မိုင်	၂၀၁၈-၂၀၁၉	၄၀	၄၀	၈၀	၁၅	၃၅	၁၀	-
၃	ပြင်စလူ	၂၀၁၈-၂၀၁၉	-	-	၁၆၀	-	၃၀	၂၅	-
	မြို့နယ်ချုပ်		၁၆၈၈၃	၁၉၂၇၄	၁၁၂၄၃၀၁	၅၀၀၄	၉၈၁၈၇၆	၄၃၃၀၁၅	-

(ဃ) မြို့နယ်ကြက်/ဘဲ/ငုံးဥထုတ်လုပ်မှု (လုံး)

စဉ်	မြို့နယ်/မြို့	ခုနှစ်	ကြက်ဥ	ဘဲဥ	ငုံးဥ
၁	လပွတ္တာ	၂၀၁၈-၂၀၁၉	၁၃၀၆၇၃၀၅	၇၂၀၆၈၀၁	-
၂	လပွတ္တာ(၃)မိုင်	၂၀၁၈-၂၀၁၉	-	-	-
၃	ပြင်စလူ	၂၀၁၈-၂၀၁၉	-	-	-
	မြို့နယ်ချုပ်		၁၃၀၆၇၃၀၅	၇၂၀၆၈၀၁	

(င) မြို့နယ်နို့ထွက်ပစ္စည်းထုတ်လုပ်မှု

စဉ်	မြို့နယ်/မြို့	ခုနှစ်	နို့စားနွား(ကောင်ရေ)	နို့ထွက်(ပိဿာ)
၁	လပွတ္တာ	၂၀၁၈-၂၀၁၉	၆၇	၆၁၃၀၂၀
၂	လပွတ္တာ(၃)မိုင်	၂၀၁၈-၂၀၁၉	-	-
၃	ပြင်စလူ	၂၀၁၈-၂၀၁၉	-	-
	မြို့နယ်ချုပ်		၆၇	၆၁၃၀၂၀

(စ) မြို့နယ်ငါး၊ ပုစွန်မွေးမြူမှု အခြေအနေ

စဉ်	ခုနှစ်	ငါး			ပုစွန်		
		အရေအတွက် (ကန်)	ဧက	ထုတ်လုပ်မှု ပိဿာ	အရေအတွက် (ကန်)	ဧက	ထုတ်လုပ်မှု ပိဿာ
၁	၂၀၁၈-၂၀၁၉	၅	၁၆၃.၆၅	၁၂၅၀၃၄	၂	၁၀၂.၄၇	၂၅၆၁၀

(ဆ) ရေချိုရေငန်ငါးဖမ်းလုပ်ငန်းမှအသားထုတ်မှု(တန်)

စဉ်	ခုနှစ်	ငါး			ပုစွန်		
		လေလံအရေအတွက်	လုပ်ငန်းအရေအတွက်	ထုတ်လုပ်မှု (တန်)	လေလံအရေအတွက်	လုပ်ငန်းအရေအတွက်	ထုတ်လုပ်မှု (တန်)
၁	၂၀၁၈-၂၀၁၉	၁၂၁	၃၉၅၀	၃၉၀၄၅	၁၂၁	၃၉၅၀	၁၁၇၅၆.၃၇

စက်မှုလက်မှုလုပ်ငန်း

၂၆။ လပွတ္တာမြို့နယ်၏ စက်မှုလက်မှုလုပ်ငန်း ဆောင်ရွက်နိုင်မှု အခြေအနေမှာ အောက်ပါအတိုင်းဖြစ်ပါသည်-

(က) စက်မှုဇုန်များ

စဉ်	စက်မှုဇုန်အမည်	စက်ရုံအမည်	ထုတ်လုပ်သည့် ပစ္စည်းများ
၁	လပွတ္တာမြို့နယ်အတွင်း စက်မှုဇုန်များ မရှိပါ။		
မြို့နယ်ချုပ်			

(ခ) မြို့နယ်ရှိစက်ရုံများ

စဉ်	မြို့နယ်/မြို့	စက်ရုံအမည်	အမျိုးအစား	နိုင်ငံပိုင်	ပုဂ္ဂလိကပိုင်	လုပ်သားအင်အား
၁	လပွတ္တာ	ဆန်စက်	၁၅ တန်ထက်	-	၁၉	၃၀၆
၂		ဆန်စက်	ငါးပုံဟာလာ	-	၁၅၀	၄၅၀
၁	လပွတ္တာ(၃)မိုင်	ရွှေယမုံ	၅၀ တန်	-	၁	၂၀
၂		TMLL	၅၀ တန်	-	၁	၁၅
၃		MEF	၁၀၀ တန်	-	၁	၇၅
၁	ပြင်စလူ	-	-	-	-	-
မြို့နယ်ချုပ်					၁၇၂	၈၆၆

(ဂ) မြို့နယ်ရှိအလုပ်ရုံများ

စဉ်	မြို့နယ်/မြို့	အလုပ်ရုံအမည်	အမျိုးအစား	နိုင်ငံပိုင်	ပုဂ္ဂလိကပိုင်	လုပ်သားအင်အား
၁	လပွတ္တာ	လပွတ္တာမြို့နယ်အတွင်း အလုပ်ရုံများ မရှိပါ။				
၂	လပွတ္တာ(၃)မိုင်					
၃	ပြင်စလူ					
မြို့နယ်ချုပ်						

(ဃ) အိမ်တွင်းစက်မှုလက်မှုလုပ်ငန်းများ

စဉ်	မြို့နယ်/မြို့	စက်မှုလက်မှုလုပ်ငန်းအမျိုးအစား	အရေအတွက်	လုပ်သားအင်အား
၁	လပွတ္တာ	စက်ချုပ်လုပ်ငန်း	၁၈၀	၁၈၀
၂		ပန်းတိမ်လုပ်ငန်း	၁၄	၄၅
၃		ပန်းဘဲ	၁၅	၄၀
၄		မုန့်လုပ်ငန်း	၆	၆၂
၅		အုန်းဆံကြိုးလုပ်ငန်း	-	-
၁	လပွတ္တာ(၃)မိုင်	-	-	-
၁	ပြင်စလူ	-	-	-
မြို့နယ်ချုပ်			၂၁၅	၃၂၇

သစ်တောလုပ်ငန်းဆောင်ရွက်မှုအခြေအနေ

၂၇။ လပွတ္တာမြို့နယ်၏သစ်တောလုပ်ငန်းနှင့် ပတ်သက်သော အချက် အလက်များမှာ အောက်ပါအတိုင်းဖြစ်ပါသည်-

(က) သစ်တောများ

စဉ်	အကြောင်းအရာ	ဧရိယာ(ဧက)	ပေါက်သည့်အပင်များ
၁	ကြိုးဝိုင်း	၁၆၆၉၁၆	ဒီရေတော
၂	ကြိုးပြင်	၅၇၅၄၈၃	-
မြို့နယ်ချုပ်		၇၄၂၃၉၉	-

(ခ) စီးပွားဖြစ်သစ်တောစိုက်ခင်း

စဉ်	စိုက်ပျိုးသူ	နိုင်ငံ/ပုဂ္ဂလိကပိုင်	စိုက်ဧက	တည်နေရာ	အပင်အမျိုးအစား	အရေအတွက်
၁	လပွတ္တာမြို့နယ်အတွင်း စီးပွားဖြစ်သစ်တောစိုက်ခင်းများ မရှိပါ။					
မြို့နယ်ချုပ်						

(ဂ) သစ်ထုတ်လုပ်မှု

စဉ်	အမျိုးအစား	နိုင်ငံ	ပုဂ္ဂလိကပိုင်	ထုတ်လုပ်မှု(တန်)
၁	လပွတ္တာမြို့နယ်အတွင်း သစ်ထုတ်လုပ်မှုမရှိပါ။			
	မြို့နယ်ချုပ်			

(ဃ) သစ်တောထွက်ပစ္စည်းများ

စဉ်	အမျိုးအစား	ရေတွက်ပုံ	ထုတ်လုပ်မှု
၁	ထင်း	ကုဗတန်	၁၇၈
၂	မီးသွေး	ကုဗတန်	-
၃	ဝါး	လုံး(၁၀၀)	၁၈၁.၅၀
၄	ကြိမ်	လုံး(၁၀၀)	-
၅	ရှားစေး	ပိဿာ	-
၆	သစ်ခေါက်	ပိဿာ	-
၇	သစ်ခွ	ပိဿာ	-
၈	သနပ်ခါး	ပိဿာ	-
၉	ဖာလာစေ့	ပိဿာ	-
၁၀	ပျားရည်	ပိဿာ	-
၁၁	ဓနိ	ဗျစ်	၉၄၀၀၀၀

တွင်းထွက်ပစ္စည်းထုတ်လုပ်မှုလုပ်ငန်း

၂၈။ လပွတ္တာမြို့နယ်၏ တွင်းထွက်ပစ္စည်း ထုတ်လုပ်မှုလုပ်ငန်းနှင့် ပတ်သက်သော အချက်အလက်များမှာအောက်ပါအတိုင်းဖြစ်ပါသည်-

(က) ဓါတ်သတ္တုတူးဖော်ထုတ်လုပ်မှု

စဉ်	ဓါတ်သတ္တု အမျိုးအစား	ထွက်ရှိသည့် ဒေသ	ထုတ်လုပ်မှု ပမာဏ	ထုတ်လုပ်မှုတန်ဖိုး (ကျပ်သန်းပေါင်း)
၁	အုတ်	ညောင်လိန်၊ သပြေကုန်း၊ ကျောက်ဖြူအမှတ်(၇)ရပ်ကွက်	၃၃၀၀၀၀၀	၃.၃၀၀
၂	သဲ	အုန်းတပင်/ ဘိုင်းဒေါင့်ချောင်း	၅၄၀၀	၂.၇
၃	လမ်းခင်းကျောက်	-	-	-
	မြို့နယ်ချုပ်		၃၃၀၅၄၀၀	၆.၀၀

(ခ) ကျောက်မျက်တူးဖော်ထုတ်လုပ်မှု

စဉ်	လုပ်ငန်းတည်နေရာ	ကျောက်မျက်ရတနာအမျိုးအစား							
		ရွှေ	ငွေ	ကျောက်စိမ်း	နီလာ	စိန်	ပတ္တမြား	ပုလဲ	စသည့်
၁	လပွတ္တာမြို့နယ်အတွင်း ကျောက်မျက်တူးဖော်ထုတ်လုပ်မှု မရှိပါ။								
	မြို့နယ်ချုပ်								

စွမ်းအင်နှင့်လျှပ်စစ်ကဏ္ဍ

၂၉။ လပွတ္တာမြို့နယ်၏ စွမ်းအင်/လျှပ်စစ်ကဏ္ဍနှင့် ပတ်သက်သော အချက်အလက်များမှာ အောက်ပါအတိုင်း ဖြစ်ပါသည်-

(က) ဓါတ်ဆီ/ဒီဇယ်အရောင်းဆိုင်

စဉ်	မြို့နယ်/မြို့	ဆိုင်အမည်	နိုင်ငံပိုင်	ပုဂ္ဂလိကပိုင်	တစ်နှစ်ရောင်းချမှု စည်ပေါင်း	
					ဓါတ်ဆီ	ဒီဇယ်
၁	လပွတ္တာ	ဦးမြတ်သူ	-	ပုဂ္ဂလိကပိုင်	၃၀	၂၅
၂	လပွတ္တာ	ဦးထွန်းပေါ်	-	ပုဂ္ဂလိကပိုင်	၃၅	၃၇
၃	လပွတ္တာ	ဦးရဲထွန်း	-	ပုဂ္ဂလိကပိုင်	၂၅	၃၅
၄	လပွတ္တာ	ဦးကျော်ထွေး	-	ပုဂ္ဂလိကပိုင်	၃၀	၃၀
၅	လပွတ္တာ	ဦးလှသိန်းလေး	-	ပုဂ္ဂလိကပိုင်	၂၀	၃၅
၆	လပွတ္တာ	ဦးလွင်နိုင်အောင်	-	ပုဂ္ဂလိကပိုင်	၂၀	၃၀
၇	လပွတ္တာ	ဦးစိုးမောင်မောင်	-	ပုဂ္ဂလိကပိုင်	၁၅	၁၀
၈	လပွတ္တာ	ဦးရဲကြီး	-	ပုဂ္ဂလိကပိုင်	၃၀	၃၅
၉	လပွတ္တာ	ဦးမင်းမင်း	-	ပုဂ္ဂလိကပိုင်	၆	၆
၁၀	လပွတ္တာ	ဦးရန်နိုင်စိုး	-	ပုဂ္ဂလိကပိုင်	၃၀	၃၅
၁၁	လပွတ္တာ	ဦးဌေးအောင်	-	ပုဂ္ဂလိကပိုင်	၁၀	၁၀
၁၂	လပွတ္တာ	ဦးစိုးအောင်ကျော်	-	ပုဂ္ဂလိကပိုင်	၆	၃
၁၃	လပွတ္တာ	ဦးကိုဝင်း	-	ပုဂ္ဂလိကပိုင်	၄	၄
၁၄	လပွတ္တာ	ဦးသက်ဦးအောင်	-	ပုဂ္ဂလိကပိုင်	၂၀	၂၅
၁၅	လပွတ္တာ	ဦးသိန်းရီ	-	ပုဂ္ဂလိကပိုင်	၁၀	၁၂
၁၆	လပွတ္တာ	ဦးစံသိန်း	-	ပုဂ္ဂလိကပိုင်	၉	၅
၁၇	လပွတ္တာ	ဦးမော်ဆီ	-	ပုဂ္ဂလိကပိုင်	၅	၃
၁	လပွတ္တာ(၃)မိုင်	SKY	-	ပုဂ္ဂလိကပိုင်	၅၀	၅၀
၂	ပြင်စလူ		-	-	-	-
	မြို့နယ်ချုပ်				၃၅၅	၃၉၀

(ခ) သဘာဝဓါတ်ငွေ့အရောင်းဆိုင်များ

စဉ်	သဘာဝဓါတ်ငွေ့ဆိုင် အမည်	နိုင်ငံပိုင်	ပုဂ္ဂလိကပိုင်	တစ်နှစ်ရောင်းရ ကုဗပေပေါင်း
၁	လပွတ္တာမြို့နယ်အတွင်း သဘာဝဓါတ်ငွေ့အရောင်းဆိုင်များ မရှိပါ။			
မြို့နယ်ချုပ်				

ပို့ဆောင်ရေးနှင့် လမ်းပန်းဆက်သွယ်ရေးလုပ်ငန်း

၃၀။ လပွတ္တာမြို့နယ်၏ ပို့ဆောင်ရေးနှင့် လမ်းပန်းဆက်သွယ်ရေး လုပ်ငန်းနှင့်ပတ်သက်သော အချက်အလက်များမှာ အောက်ပါအတိုင်း ဖြစ်ပါသည်-

(က) လေကြောင်းလမ်း

စဉ်	လေဆိပ်/ ရဟတ်ယာဉ် ကွင်းအမည်	တည်နေရာ	မှတ်ချက်
၁	ရဟတ်ယာဉ်ကွင်း	အမှတ်(၁၀)ရပ်ကွက်၊ လပွတ္တာမြို့	(၃) ကွင်း
၂	ရဟတ်ယာဉ်ကွင်း	ကန်ဘက်ကျေးရွာ/အုပ်စု	(၁) ကွင်း
၃	ရဟတ်ယာဉ်ကွင်း	တူးမြောင်းကျေးရွာ/အုပ်စု	(၁) ကွင်း
၄	ရဟတ်ယာဉ်ကွင်း	လပွတ္တာ(၃)မိုင်မြို့	(၂) ကွင်း
၅	ရဟတ်ယာဉ်ကွင်း	ပြင်စလူမြို့	(၃) ကွင်း
မြို့နယ်ချုပ်			(၁၀)ကွင်း

(ခ) ရထားလမ်းနှင့် ဘူတာရုံများ

စဉ်	ရထားလမ်းအမည်	မြို့နယ်အတွင်း		အရှည်မိုင်	ဘူတာ အရေအတွက်	
		မှ	ထိ		ကြီး	သေး
၁	လပွတ္တာမြို့နယ်အတွင်း ရထားလမ်းနှင့် ဘူတာရုံများ မရှိပါ။					
မြို့နယ်ချုပ်						

(ဂ) ရေကြောင်းလမ်း

စဉ်	ရေကြောင်းလမ်းအမည်	မြို့နယ်အတွင်း		အရှည်ရေမိုင်	ဆိပ်ကမ်း အရေအတွက်	
		မှ	ထိ		သင်္ဘောဆိပ်	အခြား
၁	လပွတ္တာ-ပြင်စလူ	လပွတ္တာ	ပြင်စလူ	၃၅	၂	-
၂	လပွတ္တာ-ကိုင်းသောင်	လပွတ္တာ	ကိုင်းသောင်	၃၈	၂	-
၃	လပွတ္တာ-ကန်ဘက်	လပွတ္တာ	ကန်ဘက်	၁၉	၁	-
၄	လပွတ္တာ-ဘီတွတ်	လပွတ္တာ	ဘီတွတ်	၁၄	၁	-
မြို့နယ်ချုပ်					၆	

(ဃ) ကားဂိတ်များ

စဉ်	မြို့နယ်/မြို့	ကားဂိတ်အမည်	ပြေးဆွဲသည့် ခရီးစဉ်	ပြေးဆွဲသည့်ယာဉ် အမျိုးအစား	ပြေးဆွဲသည့် ယာဉ် စီးရေ
၁	လပွတ္တာ	ချမ်းမြေ့အေး	လပွတ္တာ-ရန်ကုန်	မှန်လုံ	၃
၂		အောင်သရဖူ	လပွတ္တာ-ရန်ကုန်	မှန်လုံ	၂
၃		အောင်မြင့်မြတ်	လပွတ္တာ-ရန်ကုန်	မှန်လုံ	၂
၄		ထက်ဦး	လပွတ္တာ- နေပြည်တော်	မှန်လုံ	၂
၅		ကြယ်စင်လင်း	လပွတ္တာ- နေပြည်တော်	မှန်လုံ	၁
၆		မြတ်ကောင်းကင်	လပွတ္တာ- နေပြည်တော်	မှန်လုံ	၂
၇		အောင်သရဖူ	လပွတ္တာ-ပုသိမ်	မှန်လုံ	၂
၈		ငြိမ်းချမ်းအောင်	လပွတ္တာ-ပုသိမ်	မှန်လုံ	၂
၉		မျိုးဆက်သစ်	လပွတ္တာ-ပုသိမ်	မှန်လုံ	၃
၁၀		မြမင်္ဂလာ	လပွတ္တာ-မြောင်းမြ	မှန်လုံ	၂
၁၁		ငြိမ်းချမ်းအောင်	လပွတ္တာ-မြောင်းမြ	မှန်လုံ	၂
၂	(၃)မိုင်	-	-	-	-
၃	ပြင်စလူ	-	-	-	-
မြို့နယ်ချုပ်					၂၃

လမ်းဦးစီးဌာနလုပ်ငန်းများ

၃၁။ လမ်းဦးစီးဌာနလုပ်ငန်းများမှာ အောက်ပါအတိုင်းဖြစ်ပါသည်-

(က) ကားလမ်း

စဉ်	ကားလမ်းအမည်	မြို့နယ်အတွင်း		အရှည်မိုင်
		မှ	ထိ	
၁	လပွတ္တာ-မြောင်းမြ-အိမ့်- ကျောင်းကုန်း-ကျုံပျော်	လပွတ္တာ	ရေဆိုင်	၂၁မိုင်၆၆၀လုံ
၂	လပွတ္တာ-သင်္ဃန်းကြီး- ပြင်စလူ	လပွတ္တာ	ပြင်စလူ	၃၅မိုင်၊ ၂၈၀လုံ
၃	လပွတ္တာ-မြောင်းမြ	လပွတ္တာ	လပွတ္တာ(၃)မိုင်	(၃)မိုင်၊(၄)၈၀လုံ
မြို့နယ်ချုပ်				၆၀မိုင်၊(၄)၈၀လုံ

(ခ) မြို့နယ်ချင်းဆက်လမ်းများ

စဉ်	လမ်းအမည်	အရှည် (မိုင်-ဖာလုံ)	အမျိုးအစား			မှတ် ချက်
			ကတ္တရာ	ကျောက်ချော	အမာခံလမ်း	
၁	လပွတ္တာ-မြောင်းမြ	၄၆မိုင်၊ ၇ဖာလုံ	ကတ္တရာ	-	-	
	မြို့နယ်ချုပ်	၄၆မိုင်၊ ၇ဖာလုံ	ကတ္တရာ	-	-	

(ဂ) တံတားများ

(၁) ပေ(၁၈၀)အထက်တံတားများ

စဉ်	တံတားအမည်	အရှည် (ပေ)	အမျိုးအစား	တည်ဆောက်သည့် ခုနှစ်	သွားလာနိုင် သည့်ယာဉ် (ကား/ရထား)
၁	ဆားကျင်းတံတား	၂၆၀	ဘေလီသံဘောင်	၂၀၀၈	ကား
	မြို့နယ်ချုပ်	၂၆၀	-	-	-

(၂) ပေ(၁၈၀)အောက်တံတားများ

စဉ်	ပေ(၅၀)မှ (၁၈၀)ရှိ တံတားအမည်	အရှည် (ပေ)	အမျိုး အစား	တည်ဆောက် သည့်ခုနှစ်	သွားလာ နိုင်သည့်ယာဉ် (ကား/ရထား)	ပေ(၅၀) အောက်တံတား အရေအတွက်
၁	ကျောက်ဖြူ	၇၀	သံကူ ကွန်ကရစ်	၂၀၁၃-၁၄	ကား	၂၈
၂	ကျိုဖာ	၁၀၀	သံကူ ကွန်ကရစ်	၂၀၁၅-၁၆	ကား	
	မြို့နယ်ချုပ်	၁၇၀	သံကူ ကွန်ကရစ်			၂၈

(ဃ) လမ်းတံတားသုံးစက်ကိရိယာများ

စဉ်	မြို့နယ်/ မြို့	လမ်းတံတားသုံးစက်ကိရိယာများ				လုပ်သား ဦးရေ
		မြေထိုးစက်	မြေကော်စက်	မြေကြိတ် စက်	မြေသယ် ယာဉ်	
၁	လပွတ္တာ	၂	-	၃	-	၄၀၀
၂	လပွတ္တာ (၃)မိုင်	-	-	-	-	-
၃	ပြင်စလူ	-	-	-	-	-
	မြို့နယ် ချုပ်	၂	-	၃	-	၄၀၀

(င) လမ်း/ တံတားအသုံးပြုခကောက်ခံသည့်လုပ်ငန်း

စဉ်	တိုးဂိတ်အမည်	တည်နေရာ	လမ်း/တံတားအရှည်		ကုမ္ပဏီ/အဖွဲ့အစည်း/ လူပုဂ္ဂိုလ်
			မှ	ထိ	
၁	လပွတ္တာမြို့နယ်အတွင်း လမ်း/တံတားအသုံးပြုခကောက်ခံသည့် လုပ်ငန်းမရှိပါ။				
မြို့နယ်ချုပ်					

ဟိုတယ်နှင့် ခရီးသွားလုပ်ငန်း

၃၂။ လပွတ္တာမြို့နယ်ရှိဟိုတယ်နှင့်ခရီးသွားလုပ်ငန်းနှင့် ပတ်သက်သော အချက်အလက်များမှာ အောက်ပါအတိုင်းဖြစ်ပါသည်-

(က) ဟိုတယ်၊ မိုတယ်၊ အင်း၊ တည်းခိုခန်း

(၁) ဟိုတယ်

စဉ်	ဟိုတယ်အမည်	ဟိုတယ်		အဆင့်	အခန်းပေါင်း
		နိုင်ငံပိုင်	ပုဂ္ဂလိကပိုင်		
၁	လပွတ္တာမြို့နယ်အတွင်း ဟိုတယ် မရှိပါ။				
မြို့နယ်ချုပ်					

(၂) မိုတယ်၊ အင်း၊ တည်းခိုခန်း

စဉ်	မိုတယ်အရေအတွက်	အင်းအရေအတွက်	တည်းခိုခန်းအရေအတွက်
၁	-	-	၁၅
မြို့နယ်ချုပ်	-	-	၁၅

(ခ) ကမ်းခြေနှင့် အပန်းဖြေနေရာများ

စဉ်	ကမ်းခြေ/အပန်းဖြေနေရာအမည်	တည်နေရာ
၁	လပွတ္တာမြို့နယ်အတွင်း ကမ်းခြေနှင့် အပန်းဖြေနေရာများ မရှိပါ။	
မြို့နယ်ချုပ်		

သမဝါယမအသင်းများ

၃၃။ လပွတ္တာမြို့နယ်တွင်ရှိသောသမဝါယမအသင်းများမှာ အောက် ပါအတိုင်း ဖြစ်ပါသည်-

စဉ်	မြို့နယ်/ မြို့	သမဝါယမ အသင်းပေါင်း	သမဝါယမ အသင်းစုပေါင်း	မှတ်ချက်
၁	လပွတ္တာ	၃၅၃	၄	
၂	လပွတ္တာ(၃)မိုင်	-	-	
၃	ပြင်စလူ	၃	-	
မြို့နယ်ချုပ်		၃၅၆	၄	

စီးပွားရေးဆိုင်ရာ အခြေခံအဆောက်အအုံများ

၃၄။ လပွတ္တာမြို့နယ်တွင်ရှိသော စီးပွားရေးဆိုင်ရာအခြေခံ အဆောက် အအုံများမှာ အောက်ပါအတိုင်း ဖြစ်ပါသည်-

(က) ကုမ္ပဏီကုန်စည်ခိုင်၊ပွဲရုံများ၊ဈေးနှင့်ကုန်တိုက်များ

(၁) ကုမ္ပဏီများ

စဉ်	ကုမ္ပဏီအမည်	ဆောင်ရွက်သည့် လုပ်ငန်း	တည်နေရာ
၁	အဆောင်ကောင်း	အအေးခန်းစက်ရုံ	အမှတ်(၂)ရပ်ကွက်၊ လပွတ္တာ (၃)မိုင်မြို့
၂	ရွှေယမုံ	အအေးခန်းစက်ရုံ	အမှတ်(၂)ရပ်ကွက်၊ လပွတ္တာ (၃)မိုင်မြို့

(၂) ကုန်စည်ခိုင်များ

စဉ်	မြို့နယ်/မြို့	ကုန်စည်ခိုင်အမည်	ရောင်းဝယ်သည့်ပစ္စည်းများ	တည်နေရာ
၁	လပွတ္တာ	ဦးလင်းလင်း	ကဏန်း	အမှတ်(၄)ရပ်ကွက်
၂	လပွတ္တာ	ဦးထွန်းထွန်း	ကဏန်း	အမှတ်(၄)ရပ်ကွက်
၃	လပွတ္တာ	ဦးရဲလင်းထွန်း	ကဏန်း	အမှတ်(၄)ရပ်ကွက်
၄	လပွတ္တာ	ဦးလပြည့်ထွန်း	ကဏန်း	အမှတ်(၄)ရပ်ကွက်
၅	လပွတ္တာ	ဦးသိန်းဇော်	ကဏန်း	အမှတ်(၄)ရပ်ကွက်
၆	လပွတ္တာ	ဦးတင်သူအောင်	ကဏန်း	အမှတ်(၄)ရပ်ကွက်
၇	လပွတ္တာ	ဦးခင်လတ်	ကဏန်း	အမှတ်(၄)ရပ်ကွက်
၈	လပွတ္တာ	ဦးကျော်မျိုး	ကဏန်း	အမှတ်(၄)ရပ်ကွက်
၉	လပွတ္တာ	ဦးရဲနိုင်ဦး	ကဏန်း	အမှတ်(၄)ရပ်ကွက်
၁၀	လပွတ္တာ	ဦးစိုးလွင်	ကဏန်း	အမှတ်(၄)ရပ်ကွက်
၁၁	လပွတ္တာ	ဦးလှဦး	ကဏန်း	အမှတ်(၄)ရပ်ကွက်
၁၂	လပွတ္တာ	ဦးဇင်မင်းသူ	ကဏန်း	အမှတ်(၄)ရပ်ကွက်
၁၃	လပွတ္တာ	ဦးအောင်ကိုလင်း	ကဏန်း	အမှတ်(၄)ရပ်ကွက်
၁၄	လပွတ္တာ	ဦးဝင်းထွေး	ကဏန်း	အမှတ်(၄)ရပ်ကွက်
၁၅	လပွတ္တာ	ဦးထက်ကိုကိုဦး	ကဏန်း	အမှတ်(၄)ရပ်ကွက်
၁၆	လပွတ္တာ	ဦးတင်ဝင်း	ကဏန်း	အမှတ်(၄)ရပ်ကွက်
၁၇	လပွတ္တာ	ဦးစိုးငြိမ်း	ကဏန်း	အမှတ်(၄)ရပ်ကွက်
၁၈	လပွတ္တာ	ဒေါ်ကျင်လှ	ကဏန်း	အမှတ်(၄)ရပ်ကွက်
၁၉	လပွတ္တာ	ဦးဝင်းထိုက်	ကဏန်း	အမှတ်(၄)ရပ်ကွက်
၂၀	လပွတ္တာ	ဦးဇေယျထွန်း	ကဏန်း	အမှတ်(၄)ရပ်ကွက်
၂၁	လပွတ္တာ	ဒေါ်သီတာ	ကဏန်း	အမှတ်(၄)ရပ်ကွက်

စဉ်	မြို့နယ်/မြို့	ကုန်စည်ခိုင်အမည်	ရောင်းဝယ်သည့်ပစ္စည်းများ	တည်နေရာ
၂၂	လပွတ္တာ	ဒေါ်သင်းသင်းလှိုင်	ကဏန်း	အမှတ်(၄)ရပ်ကွက်
၂၃	လပွတ္တာ	ဦးသန်းလွင်	ကဏန်း	အမှတ်(၄)ရပ်ကွက်
၂၄	လပွတ္တာ	ဦးကျော်ဝင်း	ကဏန်း	အမှတ်(၄)ရပ်ကွက်
၂၅	လပွတ္တာ	ဦးမင်းထွေး	ကဏန်း	အမှတ်(၄)ရပ်ကွက်
၂၆	လပွတ္တာ	ဦးအောင်မျိုးလတ်	ကဏန်း	အမှတ်(၄)ရပ်ကွက်
၂၇	လပွတ္တာ	ဦးဝင်းလှိုင်	ကဏန်း	အမှတ်(၄)ရပ်ကွက်
၂၈	လပွတ္တာ	ဦးသန်းမြင့်ကျော်	ကဏန်း	အမှတ်(၄)ရပ်ကွက်
၂၉	လပွတ္တာ	ဦးကြည်နိုင်	ကဏန်း	အမှတ်(၄)ရပ်ကွက်
၃၀	လပွတ္တာ	ဦးလင်းလင်း	ကဏန်း	အမှတ်(၄)ရပ်ကွက်
၃၁	လပွတ္တာ	ဦးမြင့်ကြိုင်	ကဏန်း	အမှတ်(၄)ရပ်ကွက်
၃၂	လပွတ္တာ	ဦးဇော်မင်းခိုင်	ကဏန်း	အမှတ်(၄)ရပ်ကွက်
၃၃	လပွတ္တာ	ဦးစည်သူ	ကဏန်း	အမှတ်(၄)ရပ်ကွက်
၃၄	လပွတ္တာ	ဦးမြင့်ကျော်	ကဏန်း	အမှတ်(၄)ရပ်ကွက်
၃၅	လပွတ္တာ	ဦးမင်းလွင်	ကဏန်း	အမှတ်(၄)ရပ်ကွက်
၃၆	လပွတ္တာ	ဦးမင်းကျော်စိုး	ကဏန်း	အမှတ်(၄)ရပ်ကွက်
၃၇	လပွတ္တာ	ဦးကျော်မင်းသူ	ကဏန်း	အမှတ်(၄)ရပ်ကွက်
၃၈	လပွတ္တာ	ဦးကျော်ဇင်မင်း	ကဏန်း	အမှတ်(၄)ရပ်ကွက်
၃၉	လပွတ္တာ	ဦးလင်းလင်းဦး	ကဏန်း	အမှတ်(၄)ရပ်ကွက်
၄၀	လပွတ္တာ	ဦးကျော်သန်း	ကဏန်း	အမှတ်(၄)ရပ်ကွက်
၄၁	လပွတ္တာ	ဦးမြင့်ဦး	ကဏန်း	အမှတ်(၄)ရပ်ကွက်
၄၂	လပွတ္တာ	ဦးမြင့်ဦး	ကဏန်း	အမှတ်(၄)ရပ်ကွက်
၄၃	လပွတ္တာ	ဦးမြင့်ဦး	ကဏန်း	အမှတ်(၄)ရပ်ကွက်
၄၄	လပွတ္တာ	ဦးဝင်းနိုင်	ကဏန်း	အမှတ်(၄)ရပ်ကွက်
၄၅	လပွတ္တာ	ဒေါ်ဖြူဖြူလွင်	ကဏန်း	အမှတ်(၄)ရပ်ကွက်
၄၆	လပွတ္တာ	ဦးဇော်မင်းအောင်	ကဏန်း	အမှတ်(၄)ရပ်ကွက်
၄၇	လပွတ္တာ	ဦးကျော်ဝေ	ကဏန်း	အမှတ်(၄)ရပ်ကွက်
၄၈	လပွတ္တာ	ဦးကျော်ရဲလင်း	ကဏန်း	အမှတ်(၄)ရပ်ကွက်
၄၉	လပွတ္တာ	ဦးသိန်းထိုက်	ကဏန်း	အမှတ်(၄)ရပ်ကွက်
၅၀	လပွတ္တာ	ဦးကျော်ကိုလတ်	ကဏန်း	အမှတ်(၄)ရပ်ကွက်
၅၁	လပွတ္တာ	ဦးဇော်ဦး	ကဏန်း	အမှတ်(၄)ရပ်ကွက်
၅၂	လပွတ္တာ	ဦးမင်းသူ	ကဏန်း	အမှတ်(၄)ရပ်ကွက်
၅၃	လပွတ္တာ	ဦးရန်ရှိယန်	ကဏန်း	အမှတ်(၄)ရပ်ကွက်
၅၄	လပွတ္တာ	ဦးနိုင်ဝင်း	ကဏန်း	အမှတ်(၄)ရပ်ကွက်
၅၅	လပွတ္တာ	ဦးတိုးဝင်း	ကဏန်း	အမှတ်(၄)ရပ်ကွက်

စဉ်	မြို့နယ်/မြို့	ကုန်စည်ဒိုင်အမည်	ရောင်းဝယ်သည့်ပစ္စည်းများ	တည်နေရာ
၅၆	လပွတ္တာ	ဦးစိုးနိုင်	ကဏန်း	အမှတ်(၄)ရပ်ကွက်
၅၇	လပွတ္တာ	ဦးခင်ဝင်း	ကဏန်း	အမှတ်(၄)ရပ်ကွက်
၅၈	လပွတ္တာ	ဦးစိန်လှရွှေ	ကဏန်း	အမှတ်(၄)ရပ်ကွက်
၅၉	လပွတ္တာ	ဦးကျော်မင်းခိုင်	ကဏန်း	အမှတ်(၄)ရပ်ကွက်
၆၀	လပွတ္တာ	ဦးတင်လှိုင်	ကဏန်း	အမှတ်(၄)ရပ်ကွက်
၆၁	လပွတ္တာ	ဦးကျော်လင်းထွန်း	ကဏန်း	အမှတ်(၄)ရပ်ကွက်
၆၂	လပွတ္တာ	ဦးစိုးနိုင်	ကဏန်း	အမှတ်(၄)ရပ်ကွက်
၆၃	လပွတ္တာ	ဦးထွန်းဇော်ဦး	ကဏန်း	အမှတ်(၄)ရပ်ကွက်
၆၄	လပွတ္တာ	ဒေါ်ခင်လှဦး	ကဏန်း	အမှတ်(၄)ရပ်ကွက်
၆၅	လပွတ္တာ	ဦးဇင်မင်းစိုး	ကဏန်း	အမှတ်(၄)ရပ်ကွက်
၆၆	လပွတ္တာ	ဦးဇော်တင်မိုး	ကဏန်း	အမှတ်(၄)ရပ်ကွက်
၆၇	လပွတ္တာ	ဦးလှမိုး	ကဏန်း	အမှတ်(၄)ရပ်ကွက်
၆၈	လပွတ္တာ	ဦးပေါက်စ	ကဏန်း	အမှတ်(၄)ရပ်ကွက်
၆၉	လပွတ္တာ	ဦးဇော်လင်း	ကဏန်း	အမှတ်(၄)ရပ်ကွက်
၇၀	လပွတ္တာ	ဦးလင်းဦး	ကဏန်း	အမှတ်(၄)ရပ်ကွက်
၇၁	လပွတ္တာ	ဦးတင်ဇော်ဦး	ကဏန်း	အမှတ်(၄)ရပ်ကွက်
၇၂	လပွတ္တာ	ဦးအောင်လေး	ကဏန်း	အမှတ်(၄)ရပ်ကွက်
၇၃	လပွတ္တာ	ဦးဌေးဝင်း	ကဏန်း	အမှတ်(၄)ရပ်ကွက်
၇၄	လပွတ္တာ	ဦးဝင်းခိုင်ဇော်	ကဏန်း	အမှတ်(၄)ရပ်ကွက်
၇၅	လပွတ္တာ	ဦးနိုင်ဝင်းထွေး	ကဏန်း	အမှတ်(၄)ရပ်ကွက်
၇၆	လပွတ္တာ	ဦးစိုးမင်း	ကဏန်း	အမှတ်(၄)ရပ်ကွက်
၇၇	လပွတ္တာ	ဦးကျော်နိုင်ဦး	ကဏန်း	အမှတ်(၄)ရပ်ကွက်
၇၈	လပွတ္တာ	ဦးမြင့်လှိုင်	ကဏန်း	အမှတ်(၄)ရပ်ကွက်
၇၉	လပွတ္တာ	ဦးအောင်ထက်	ကဏန်း	အမှတ်(၄)ရပ်ကွက်
၈၀	လပွတ္တာ	ဦးတင့်ဆွေ	ကဏန်း	အမှတ်(၄)ရပ်ကွက်
၈၁	လပွတ္တာ	ဦးမြင့်ထွန်း	ကဏန်း	အမှတ်(၄)ရပ်ကွက်
၈၂	လပွတ္တာ	ဦးခင်မောင်မြင့်	ကဏန်း	အမှတ်(၄)ရပ်ကွက်
၈၃	လပွတ္တာ	ဦးအောင်မျိုးသန့်	ကဏန်း	အမှတ်(၄)ရပ်ကွက်
၈၄	လပွတ္တာ	ဦးအောင်မြတ်ထွန်း	ကဏန်း	အမှတ်(၄)ရပ်ကွက်
၈၅	လပွတ္တာ	ဦးသန့်ဇင်	ကဏန်း	အမှတ်(၄)ရပ်ကွက်
၈၆	လပွတ္တာ	ဦးမြင့်ဆွေ	ကဏန်း	အမှတ်(၄)ရပ်ကွက်
၈၇	လပွတ္တာ	ဦးတင့်လွင်	ကဏန်း	အမှတ်(၄)ရပ်ကွက်
၈၈	လပွတ္တာ	ဦးမြင့်ခိုင်	ကဏန်း	အမှတ်(၄)ရပ်ကွက်
၈၉	လပွတ္တာ	ဦးထွန်းထွန်း	ကဏန်း	အမှတ်(၄)ရပ်ကွက်

စဉ်	မြို့နယ်/မြို့	ကုန်စည်ခိုင်အမည်	ရောင်းဝယ်သည့်ပစ္စည်းများ	တည်နေရာ
၉၀	လပွတ္တာ	ဦးဇော်မင်းထိုက်	ကဏန်း	အမှတ်(၄)ရပ်ကွက်
၉၁	လပွတ္တာ	ဦးချစ်ကို	ကဏန်း	အမှတ်(၄)ရပ်ကွက်
၉၂	လပွတ္တာ	ဦးသက်စိုးထိုက်	ကဏန်း	အမှတ်(၄)ရပ်ကွက်
၉၃	လပွတ္တာ	ဦးသိန်းကျော်စိုး	ကဏန်း	အမှတ်(၄)ရပ်ကွက်
၉၄	လပွတ္တာ	ဦးဝင်းဇော်	ကဏန်း	အမှတ်(၄)ရပ်ကွက်
၉၅	လပွတ္တာ	ဒေါ်ဌေးဌေးဦး	ကဏန်း	အမှတ်(၄)ရပ်ကွက်
၉၆	လပွတ္တာ	ဦးမောင်မောင်လွင်	ကဏန်း	အမှတ်(၄)ရပ်ကွက်
၉၇	လပွတ္တာ	ဦးသက်ထူး	ကဏန်း	အမှတ်(၄)ရပ်ကွက်
၉၈	လပွတ္တာ	ဒေါ်သီသီထွန်း	ကဏန်း	အမှတ်(၄)ရပ်ကွက်
၉၉	လပွတ္တာ	ဦးမောင်မောင်ရွှေ	ကဏန်း	အမှတ်(၄)ရပ်ကွက်
၁၀၀	လပွတ္တာ	ဒေါ်မင်းမင်းသန့်	ကဏန်း	အမှတ်(၄)ရပ်ကွက်
၁၀၁	လပွတ္တာ	ဦးကျော်ဌေး	ကဏန်း	အမှတ်(၄)ရပ်ကွက်
၁၀၂	လပွတ္တာ	ဦးနိုင်လင်းဦး	ကဏန်း	အမှတ်(၄)ရပ်ကွက်
၁၀၃	လပွတ္တာ	ဦးမြင့်ဦး	ကဏန်း	အမှတ်(၄)ရပ်ကွက်
၁၀၄	လပွတ္တာ	ဦးမျိုးကြည်	ကဏန်း	အမှတ်(၄)ရပ်ကွက်
၁၀၅	လပွတ္တာ	ဦးလိကျိုဟိုင်း	ကဏန်း	အမှတ်(၄)ရပ်ကွက်
၁၀၆	လပွတ္တာ	ဦးကျော်ဌေး	ကဏန်း	အမှတ်(၄)ရပ်ကွက်
၁၀၇	လပွတ္တာ	ဦးချစ်ဝင်း	ကဏန်း	အမှတ်(၄)ရပ်ကွက်
၁၀၈	လပွတ္တာ	ဦးဇင်မင်းထွန်း	ကဏန်း	အမှတ်(၄)ရပ်ကွက်
၁၀၉	လပွတ္တာ	ဦးစိုင်းကျော်နိုင်	ကဏန်း	အမှတ်(၄)ရပ်ကွက်
၁၁၀	လပွတ္တာ	ဦးဇော်ဇော်	ကဏန်း	အမှတ်(၄)ရပ်ကွက်
၁၁၁	လပွတ္တာ	ဦးဇော်မင်းသိန်း	ကဏန်း	အမှတ်(၄)ရပ်ကွက်
၁၁၂	လပွတ္တာ	ဦးကျော်ခိုင်	ကဏန်း	ကျောက်ဖြူကျေးရွာ
၁၁၃	လပွတ္တာ	ဦးမောင်စစ်	ကဏန်း	ကျောက်ဖြူကျေးရွာ
၁၁၄	လပွတ္တာ	ဦးညီညီ	ငါး၊ ပုစွန်	အမှတ်(၄)ရပ်ကွက်
၁၁၅	လပွတ္တာ	ဦးကျော်ရွှေ	ငါး၊ ပုစွန်	အမှတ်(၄)ရပ်ကွက်
၁၁၆	လပွတ္တာ	ဦးဝင်းစိုး	ငါး၊ ပုစွန်	အမှတ်(၄)ရပ်ကွက်
၁၁၇	လပွတ္တာ	ဦးဝင်းတင်	ငါး၊ ပုစွန်	အမှတ်(၄)ရပ်ကွက်
၁၁၈	လပွတ္တာ	ဦးကျော်ဟန်	ငါး၊ ပုစွန်	အမှတ်(၄)ရပ်ကွက်
၁၁၉	လပွတ္တာ	ဦးဌေးဟန်	ငါး၊ ပုစွန်	အမှတ်(၄)ရပ်ကွက်
၁၂၀	လပွတ္တာ	ဦးအောင်ကျော်ညွန့်	ငါး၊ ပုစွန်	အမှတ်(၄)ရပ်ကွက်
၁၂၁	လပွတ္တာ	ဦးညွန့်ရွှေ	ငါး၊ ပုစွန်	အမှတ်(၄)ရပ်ကွက်
၁၂၂	လပွတ္တာ	ဦးကျော်မင်းနိုင်	ငါး၊ ပုစွန်	အမှတ်(၄)ရပ်ကွက်
၁၂၃	လပွတ္တာ	ဦးသောင်းရွှေ	ငါး၊ ပုစွန်	အမှတ်(၄)ရပ်ကွက်

စဉ်	မြို့နယ်/မြို့	ကုန်စည်ခိုင်အမည်	ရောင်းဝယ်သည့်ပစ္စည်းများ	တည်နေရာ
၁၂၄	လပွတ္တာ	ဦးမောင်မောင်တာ	ငါး၊ ပုစွန်	အမှတ်(၄)ရပ်ကွက်
၁၂၅	လပွတ္တာ	ဦးမြင့်သိန်း	ငါး၊ ပုစွန်	အမှတ်(၄)ရပ်ကွက်
၁၂၆	လပွတ္တာ	ဦးစိုးလှိုင်	ငါး၊ ပုစွန်	အမှတ်(၄)ရပ်ကွက်
၁၂၇	လပွတ္တာ	ဒေါ်သီသီထွန်း	ငါး၊ ပုစွန်	အမှတ်(၄)ရပ်ကွက်
၁၂၈	လပွတ္တာ	ဦးမောင်စစ်	ငါး၊ ပုစွန်	ကျောက်မှော်ကျေးရွာ
၁၂၉	လပွတ္တာ	ဦးစိုးသိန်း	ငါး၊ ပုစွန်	အမှတ်(၄)ရပ်ကွက်
၁၃၀	လပွတ္တာ	ဦးကျော်ဝင်းနိုင်	ငါး၊ ပုစွန်	အမှတ်(၄)ရပ်ကွက်
၁၃၁	လပွတ္တာ	ဦးသိန်းဇော်	ငါး၊ ပုစွန်	အမှတ်(၄)ရပ်ကွက်
၁၃၂	လပွတ္တာ	ဦးကျင်ကြွယ်	ငါး၊ ပုစွန်	ဘီတွတ်ကျေးရွာ
၁၃၃	လပွတ္တာ	ဦးစိုးသန်း	ငါး၊ ပုစွန်	ရှော်ချောင်းကျေးရွာ
၁၃၄	လပွတ္တာ	ဦးကျော်မျိုး	ငါး၊ ပုစွန်	အမှတ်(၄)ရပ်ကွက်
၁၃၅	လပွတ္တာ	ဦးမျိုးအာကာသိန်း	ငါး၊ ပုစွန်	အမှတ်(၄)ရပ်ကွက်
၁၃၆	လပွတ္တာ	ဦးမြင့်ခိုင်	ငါး၊ ပုစွန်	အမှတ်(၄)ရပ်ကွက်
၁၃၇	လပွတ္တာ	ဦးနိုင်ဝင်း	ငါး၊ ပုစွန်	အမှတ်(၄)ရပ်ကွက်
၁၃၈	လပွတ္တာ(၃)မိုင်	-	-	-
၁၃၉	ပြင်စလူ	-	-	-
မြို့နယ်ချုပ်		၁၃၉		

(၃) ပွဲရုံများ

စဉ်	မြို့နယ်/မြို့	ပွဲရုံအမည်	ရောင်းဝယ်သည့်ပစ္စည်းများ	တည်နေရာ
၁	လပွတ္တာ	လပွတ္တာမြို့နယ်တွင်း ပွဲရုံများမရှိပါ။		
၂	လပွတ္တာ(၃)မိုင်			
၃	ပြင်စလူ			
မြို့နယ်ချုပ်				

(၄) ဈေးများ

စဉ်	မြို့နယ်/မြို့	ဈေးအမည်	တည်နေရာ	မှတ်ချက်
၁	လပွတ္တာ	မြို့မဈေး	အမှတ်(၅)ရပ်ကွက်	
၂		ရွေးနဒီရေပေါ်ဈေး	အမှတ်(၆)ရပ်ကွက်	
၃		နန္ဒဝန်ဈေး	အမှတ်(၇)ရပ်ကွက်	
၄		ပျံကျဈေး	အမှတ်(၁)ရပ်ကွက်	
၁	လပွတ္တာ(၃)မိုင်	(၃)မိုင်မြို့မဈေး	အမှတ်(၁)ရပ်ကွက်၊ လပွတ္တာ(၃)မိုင်မြို့	
၁	ပြင်စလူမြို့	-	-	
မြို့နယ်ချုပ်		၅		

(၅) ကုန်တိုက်များ

စဉ်	မြို့နယ်/မြို့	ကုန်တိုက်အမည်	တည်နေရာ	မှတ်ချက်
၁	လပွတ္တာ	လပွတ္တာမြို့နယ်အတွင်း ကုန်တိုက်များမရှိပါ။		
၂	လပွတ္တာ(၃)မိုင်			
၃	ပြင်စလူ			
မြို့နယ်ချုပ်				

(ခ) ဘဏ်များ

စဉ်	မြို့နယ်/မြို့	ဘဏ်အမည်	အစိုးရပိုင်	ပုဂ္ဂလိကပိုင်	စုစုပေါင်း
၁	လပွတ္တာ	CB	-	၁	၁
၂	လပွတ္တာ	KBZ	-	၁	၁
၃	လပွတ္တာ	AYA	-	၁	၁
၄	လပွတ္တာ	ကမ္ဘာ့ရတနာ	-	၁	၁
၅	လပွတ္တာ	မြန်မာ့စီးပွားရေး	၁	-	၁
	လပွတ္တာ(၃)မိုင်	-	-	-	-
	ပြင်စလူ	-	-	-	-
မြို့နယ်ချုပ်			၁	၄	၅

(ဂ) စတိုးဆိုင်နှင့်အရောင်းဆိုင်များ

စဉ်	ဆိုင်အမျိုးအစား	အရေအတွက်
၁	စတိုးဆိုင်	၃၆
၂	ရွှေဆိုင်	၅
၃	လျှပ်စစ်ပစ္စည်းဆိုင်	၁၀
၄	ဖုန်း/ဖုန်းပစ္စည်းအရောင်းဆိုင်	၁၅
၅	စာအုပ်ဆိုင်	၁၃
၆	ဆေးဆိုင်	၁၀
၇	စားသောက်ဆိုင်	၄၂
၈	လက်ဖက်ရည်ဆိုင်	၅၁
၉	ကုန်မာဆိုင်	၂၀
၁၀	စိုက်ပျိုးရေးပစ္စည်းဆိုင်	၂
၁၁	ဆောက်လုပ်ရေးပစ္စည်းဆိုင်	၈
၁၂	ဝန်ဆောင်မှုလုပ်ငန်းဆိုင်	၂၅
၁၃	ဆန်ဆိုင်	၂၅
၁၄	အဝတ်အထည်ဆိုင်	၂၀
၁၅	နိဗ္ဗန်ကုန်ဆိုင်	၃
မြို့ချုပ်		၂၈၅

စည်ပင်သာယာရေးလုပ်ငန်းများ

၃၅။ လပွတ္တာမြို့နယ်၏ စည်ပင်သာယာရေးလုပ်ငန်းများမှာ အောက်ပါ အတိုင်းဖြစ်ပါသည်-

(က) ဈေးလုပ်ငန်း

စဉ်	မြို့နယ်/မြို့	ဈေး အမည်	ဆိုင်ခန်း အရေ အတွက်	နိုင်ငံပိုင်	ပုဂ္ဂလိက ပိုင်	တည်နေရာ
၁	လပွတ္တာ	မြို့မဈေး	၃၆၃	နိုင်ငံပိုင်	-	(၅)ရပ်ကွက်
၂	လပွတ္တာ	ရွေးနဒီရေပေါ်ဈေး	၂၉၀	နိုင်ငံပိုင်	-	(၆)ရပ်ကွက်
၁	လပွတ္တာ(၃)မိုင်	(၃)မိုင်မြို့မဈေး	၃၀	နိုင်ငံပိုင်	-	(၃)မိုင်၊ (၁)ရပ်ကွက်
၁	ပြင်စလူ	-	-	-	-	-
မြို့နယ်ချုပ်			၆၈၃			

(ခ) သောက်သုံးရေရရှိရေးလုပ်ငန်း

စဉ်	မြို့/ မြို့ နယ်	စက်ရုံ အမည်	တည်နေရာ	အမျိုး အစား	တစ်ရက် ထုတ်လုပ်မှု (ဂါလံ)	ဖြန့်ဖြူးနိုင်မှု (အိမ်ခြေ)
၁	လပွတ္တာ	ရေပေးဝေရုံ-၁	(၇)ရပ်ကွက်		၂၀၀၀၀၀	၄၈၂၅
		ရေပေးဝေရုံ-၂	(၇)ရပ်ကွက်		၂၀၀၀	၁၅၀၀
၂	လပွတ္တာ(၃)မိုင်	ရေပေးဝေရုံ	(၄)ရပ်ကွက်		၁၀၀၀	၅၃၄
၃	ပြင်စလူ	ရေပေးဝေရုံ	(၂)ရပ်ကွက်	-	၇၅၀	၅၅၀
မြို့နယ်ချုပ်					၂၀၃၇၅၀	၇၄၀၉

(ဂ) သန့်ရှင်းရေးလုပ်ငန်း

စဉ်	မြို့နယ်/ မြို့	သန့်ရှင်းရေးသုံးစက်ကိရိယာများ(စီး)				လုပ်သား ဦးရေ
		သန့်ရှင်းရေး ယာဉ်	မိလ္လာယာဉ်	ဖုံစုပ်စက်	ရေစုပ်စက်	
၁	လပွတ္တာ	၂	၁	-	-	၈
၂	လပွတ္တာ(၃)မိုင်	၁	-	-	-	၃
၃	ပြင်စလူ	၁	-	-	၁	၂
မြို့နယ်ချုပ်		၄	၁	-	၁	၁၃

(ဃ) လမ်း/တံတားလုပ်ငန်း

(၁) လမ်းလုပ်ငန်း

စဉ်	မြို့နယ်/မြို့	လမ်းလမ်းပေါင်း (လမ်း)	စုစုပေါင်းလမ်းအရှည် (မိုင်)	ကတ္တရာလမ်းပေါင်း		ကျောက်ခင်းလမ်းပေါင်း		မြေသားလမ်းပေါင်း	
				လမ်း	မိုင်	လမ်း	မိုင်	လမ်း	မိုင်
၁	လပွတ္တာ	၄	၃.၆၉	၁	၁.၄၅	၃	၂.၂၄	-	-
၂	လပွတ္တာ(၃)မိုင်	-	-	-	-	-	-	-	-
၃	ပြင်စလူ	၂	၀.၅၁	-	-	၂	၀.၅၁	-	-
မြို့နယ်ချုပ်		၆	၄.၅၃	၁	၁.၄၅	၅	၂.၇၅	-	-

(၂) တံတားလုပ်ငန်း

စဉ်	မြို့နယ်/မြို့	တံတားပေါင်း(စင်း)				
		သံ	ကွန်ကရစ်	အုတ်	သစ်သား	ပေါင်း
၁	လပွတ္တာ	-	၂	-	-	၂
၂	လပွတ္တာ(၃)မိုင်	-	-	-	-	-
၃	ပြင်စလူ	-	-	-	-	-
မြို့နယ်ချုပ်		-	၂	-	-	၂

(၃) လမ်းတံတားသုံးစက်ကိရိယာများ

စဉ်	မြို့နယ်/မြို့	လမ်းတံတားသုံးစက်ကိရိယာများ				လုပ်သားဦးရေ
		မြေထိုးစက်	မြေကော်စက်	မြေကြိတ်စက်	မြေသယ်ယာဉ်	
၁	လပွတ္တာ	-	၁	၂	-	-
၂	လပွတ္တာ(၃)မိုင်	-	-	-	-	-
၃	ပြင်စလူ	-	-	-	-	-
မြို့နယ်ချုပ်		-	၁	၂	-	-

ပုံနှိပ်လုပ်ငန်းနှင့် မီဒီယာလုပ်ငန်းများ

၃၆။ လပွတ္တာမြို့နယ်တွင်ရှိသော ပုံနှိပ်တိုက်နှင့် မီဒီယာလုပ်ငန်းများမှာ အောက်ပါအတိုင်း ဖြစ်ပါသည်-

(က) ပုံနှိပ်လုပ်ငန်းနှင့် တေးသံသွင်း၊ ဗီဒီယို

စဉ်	မြို့နယ်/မြို့	ပုံနှိပ်စက်		ကွန်ပျူတာ	မိတ္တူ	တေးသံသွင်း	ဗီဒီယို
		နိုင်ငံပိုင်	ပုဂ္ဂလိကပိုင်				
၁	လပွတ္တာ	-	၃	၂၅	၂၅	-	၅
၂	လပွတ္တာ(၃)မိုင်	-	-	၂	၂	-	-
၃	ပြင်စလူ	-	-	-	-	-	-
	မြို့နယ် ချုပ်	-	၃	၂၇	၂၇	-	၅

(ခ) မီဒီယာလုပ်ငန်းများ

စဉ်	မြို့နယ်/ မြို့	သတင်းစာ အမည်	တစ်လဖြန့် စောင်ရေ	ဂျာနယ်အမည်	တစ်လဖြန့် စောင်ရေ
၁	လပွတ္တာမြို့နယ်အတွင်း မီဒီယာလုပ်ငန်းများ မရှိပါ။				
	မြို့နယ်ချုပ်				

ပြည်တွင်းအသားတင်ထုတ်လုပ်မှုနှင့်ဝန်ဆောင်မှုတန်ဖိုး

၃၇။ လပွတ္တာမြို့နယ်၏ ပြည်တွင်းအသားတင် ထုတ်လုပ်မှုနှင့် ဝန်ဆောင်မှုတန်ဖိုးကို အောက်ပါ အတိုင်း ဖော်ပြအပ်ပါသည်-

ကျပ်သန်းပေါင်း

စဉ်	အကြောင်းအရာ	၂၀၁၈ ခုနှစ်၊ ဧပြီလမှ စက်တင်ဘာလ အထိ အသားတင် ထုတ်လုပ်မှု တန်ဖိုး	၂၀၁၈-၂၀၁၉ ရည်မှန်းချက်တန်ဖိုး	၂၀၁၈-၂၀၁၉ ခုနှစ်		
				တန်ဖိုး	အကောင်အထည်ဖော်နိုင်မှု	တိုးတက်မှု %
၁	ထုတ်လုပ်မှုတန်ဖိုး	၂၃၁၁၃၃.၅	၃၀၅၇၀၈.၄	၂၃၅၅၅၃.၆	၇၇.၁	၁.၉
၂	ဝန်ဆောင်မှု	၆၁၁၉၃.၂	၈၇၀၈၀.၁	၆၄၆၆၉.၆	၇၄.၃	၅.၇
၃	ကုန်သွယ်မှုတန်ဖိုး	၅၀၄၆၂.၁	၇၄၅၃၉.၁	၅၂၉၉၁.၁	၇၁.၁	၅.၀
၄	အသားတင်ထုတ်လုပ်မှုနှင့်ဝန်ဆောင်မှုတန်ဖိုး	၃၄၂၇၈၈.၈	၄၆၇၃၂၇.၅	၃၅၃၂၁၄.၃	၇၅.၆	၃.၀

လူတစ်ဦးချင်းဝင်ငွေ

၃၈။ လပွတ္တာမြို့နယ်၏ တစ်ဦးချင်းဝင်ငွေကို အောက်ပါအတိုင်းဖော်ပြ အပ်ပါသည်-

စဉ်	၂၀၁၆-၂၀၁၇	၂၀၁၇-၂၀၁၈	၂၀၁၈-၂၀၁၉
၁	၁၃၈၃၀၆၁	၁၄၄၈၅၆၅	-

အသက်မွေးဝမ်းကျောင်းလုပ်ငန်းအလိုက် အလုပ်လုပ်သူဦးရေ

၃၉။ လပွတ္တာမြို့နယ်၏ အသက်မွေးဝမ်းကျောင်း လုပ်ငန်းအလိုက် အလုပ်လုပ်ကိုင်သူဦးရေမှာ အောက်ပါအတိုင်း ဖြစ်ပါသည်-

စဉ်	မြို့/မြို့နယ်	အစိုးရ ဝန် ထမ်း	ဝန် ဆောင် မှု	စိုက် ပျိုး ရေး	မွေးမြူ ရေး	အ ရောင်း အဝယ်	စက်မှု လက်မှု	ရေ လုပ် ငန်း	ကျပ်စား	အ ခြား	စုစုပေါင်း
၁	လပွတ္တာ	၃၇၅၆	၅၆၆၁	၅၁၆၉၃	၈၈၃၁	၃၉၂၆	၃၁၂၃	၂၂၉၃၉	၅၉၈၁၁	၅၆၃၉	၁၆၅၃၇၉
၂	(၃)မိုင်	၃၄၅	၂၅	၅၀	၁၅၀	၄၅	-	၃၀	၄၈၀	၁၂၅	၁၂၅၀
၃	ပြင်စလူ	၉၆	၁၀	၁၅၀	၂၀	၃၃	-	၇၁၀	၃၈၃	၁၆၀	၁၅၆၂
	မြို့နယ်ချုပ်	၄၁၉၇	၅၆၉၆	၅၁၈၉၃	၉၀၀၁	၄၀၀၄	၃၁၂၃	၂၃၆၇၉	၆၀၆၇၄	၅၉၂၄	၁၆၈၁၉၁

အလုပ်လုပ်နိုင်သူဦးရေနှင့် အလုပ်လက်မဲ့ဦးရေ

၄၀။ လပွတ္တာမြို့နယ်တွင်ရှိသော အလုပ်လုပ်နိုင်သူဦးရေနှင့် အလုပ်လက်မဲ့နှုန်းကို အောက်ပါ အတိုင်း ဖော်ပြအပ်ပါသည်-

စဉ်	မြို့နယ်/ မြို့	အလုပ်လုပ်နိုင်သူ ဦးရေ	လုပ်ငန်းခွင်ရှိ လုပ်သား ဦးရေ	အလုပ်လက်မဲ့ ဦးရေ	အလုပ်လက်မဲ့ ရာခိုင်နှုန်း
၁	လပွတ္တာ	၁၇၇၈၅၃	၁၆၅၃၇၉	၁၂၄၇၄	၇.၀၁
၂	လပွတ္တာ(၃)မိုင်	၁၂၆၀	၁၂၂၀	၄၀	၃.၁၇
၃	ပြင်စလူ	၁၈၂၃	၁၇၇၂	၅၁	၂.၈၀
	မြို့နယ်ချုပ်	၁၈၀၉၃၆	၁၆၈၃၇၁	၁၂၅၆၅	၆.၉၄

အခန်း(၇)
လူမှုရေးဆိုင်ရာအချက်အလက်များ

ပညာရေးကဏ္ဍ

၄၁။ လပွတ္တာမြို့နယ်တွင်ရှိသော ပညာရေးဆိုင်ရာ အချက်အလက်များမှာ အောက်ပါအတိုင်း ဖော်ပြအပ်ပါသည်-

(က) အဆင့်မြင့်ပညာ

စဉ်	တက္ကသိုလ်/ ကောလိပ်/ သိပ္ပံကျောင်းအမည်	တည်နေရာ	အကျယ် အဝန်း (ဧက)	ဆရာ/ ဆရာမ ဦးရေ	ကျောင်း သား/သူ ဦးရေ	ဆရာနှင့် ကျောင်းသား အချိုး
၁	GTI	(၄)ရပ်ကွက် လပွတ္တာ(၃)မိုင်မြို့	၅.၆	၅၉	၄၇၉	၁:၈
မြို့နယ်ချုပ်			၅.၆	၅၉	၄၇၉	၁:၈

(ခ) အခြေခံပညာ

(၁) အထကကျောင်းများ

စဉ်	ကျောင်း အမည်	တည်နေရာ	အကျယ် အဝန်း (ဧက)	ဆရာ/ ဆရာမ ဦးရေ	ကျောင်း သား / သူဦးရေ	ဆရာနှင့် ကျောင်း သားအချိုး
၁	အထက(၁)	(၅)ရပ်ကွက်၊ လပွတ္တာမြို့	၁.၆၅၀	၄၉	၁၄၅၈	၁:၃၀
၂	အထက(၂)	(၁၀)ရပ်ကွက်၊ လပွတ္တာမြို့	၁၀.၅၀၀	၃၄	၈၄၁	၁:၂၅
၃	အထက(၃)	(၃)ရပ်ကွက်၊ လပွတ္တာမြို့	၀.၄၀၉	၄၂	၁၄၀၈	၁:၃၄
၄	အထက-ကန်ဘက်	ကန်ဘက်ကျေးရွာ	၆.၀၉၀	၃၅	၁၃၆၇	၁:၃၉
၅	အထက-ဘီတွတ်	ဘီတွတ်ကျေးရွာ	၆.၉၀၀	၃၂	၁၁၃၀	၁:၃၅
၆	အထက-ပိုးလောင်း	ပိုးလောင်းကျေးရွာ	၇.၀၀	၂၀	၈၁၃	၁:၄၁
၇	အထက-ကြာကန်	ကြာကန်ကျေးရွာ	၁၅.၁၇၀	၃၆	၁၂၂၇	၁:၃၄
၈	အထက(ခွဲ)သိပ္ပံကုန်းကြီး	သိပ္ပံကုန်းကြီးကျေးရွာ	၉.၇၀၀	၂၄	၆၀၀	၁:၂၅
၉	အထက-ဂန့်အိတ်	ဂန့်အိတ်ကျေးရွာ	၁၂.၅၉၀	၂၀	၅၄၅	၁:၂၇
၁၀	အထက-ဘိုကုန်း	ဘိုကုန်းကျေးရွာ	၇.၀၃၀	၂၅	၆၇၆	၁:၂၇
၁၁	အထက-သစ်ပုတ်	သစ်ပုတ်ကျေးရွာ	၈.၂၆၀	၂၄	၆၃၉	၁:၂၆
၁၂	အထက-တူးမြောင်း	တူးမြောင်းကျေးရွာ	၇.၁၈၀	၃၆	၁၁၉၃	၁:၃၃
၁၃	အထက-ပျဉ်ထောင်တွင်း	ပျဉ်ထောင်တွင်း	၇.၄၀၀	၂၅	၉၀၅	၁:၃၆
၁၄	အထက-(၃)မိုင်	လပွတ္တာ(၃)မိုင်မြို့	၁၆.၀၀	၃၈	၁၃၈၈	၁:၃၆
၁၅	အထက-ပြင်စလူ	ပြင်စလူမြို့	၁၇.၀၀	၂၁	၅၂၉	၁:၂၅
မြို့နယ်ချုပ်				၄၆၁	၁၄၇၁၉	၁:၃၂

(၂) အထကကျောင်းခွဲများ

စဉ်	ကျောင်းအမည်	တည်နေရာ	အကျယ် အဝန်း (ဧက)	ဆရာ/ ဆရာမ ဦးရေ	ကျောင်း သား/ သူဦးရေ	ဆရာနှင့် ကျောင်း သားအချိုး
၁	အထက(ခွဲ)ရွှေပြည်သာ	ရွှေပြည်သာကျေးရွာ	၄.၀၉၀	၁၈	၅၀၉	၁:၂၈
၂	အထက(ခွဲ)ကကရံ	ကကရံကျေးရွာ/အုပ်စု	၄.၄၄၀	၁၇	၇၄၂	၁:၄၃
၃	အထက(ခွဲ)အိုင်မ	သစ်ပုတ်အုပ်စု/အိုင်မရွာ	၅.၀၀	၁၅	၆၄၂	၁:၄၂
၄	အထက(ခွဲ)မြေဟောက်	မြေဟောက်ကျေးရွာ/အုပ်စု	၃.၀၀	၂၃	၁၀၁၆	၁:၄၄
၅	အထက(ခွဲ)လ/တောင်	လပွတ္တလုပ်တောင်ကျေးရွာ	၁.၉၈၀	၁၅	၄၁၅	၁:၂၇
၆	အထက(ခွဲ)လ/မြောက်	လပွတ္တလုပ်မြောက် ကျေးရွာ	၅.၆၃၀	၁၆	၃၃၉	၁:၂၁
၇	အထက(ခွဲ)ကြူတော	ကြူတောကျေးရွာ/အုပ်စု	၂.၇၇၀	၁၇	၇၅၃	၁:၄၄
၈	အထက(ခွဲ)ပိန္နဲကုန်း	ပိန္နဲကုန်းကျေးရွာ	၈.၂၈၀	၁၈	၇၃၃	၁:၄၀
၉	အထက(ခွဲ)ကိုင်းသောင်	ကိုင်းသောင်ကျေးရွာ	၆.၉၄၀	၂၀	၄၈၃	၁:၂၄
၁၀	အထက(ခွဲ)ဆားချက်	ဆားချက်ကျေးရွာ	၅.၀၀၀	၁၈	၆၃၃	၁:၃၅
၁၁	အထက(ခွဲ)ချမ်းသာကုန်း	ချမ်းသာကုန်းကျေးရွာ	၇.၀၀၀	၁၄	၃၉၄	၁:၂၈
မြို့နယ်ချုပ်				၁၉၁	၆၆၅၉	၁:၃၅

(၃) အလကကျောင်းများ

စဉ်	ကျောင်းအမည်	တည်နေရာ	အကျယ် အဝန်း (ဧက)	ဆရာ/ ဆရာမ ဦးရေ	ကျောင်း သား/ သူဦးရေ	ဆရာနှင့် ကျောင်း သားအချိုး
၁	အလက(၁)	(၁)ရပ်ကွက်၊	၀.၇၄၁	၂၀	၆၁၃	၁:၃၀
၂	အလက-ကိုင်းသောင်	ကိုင်းသောင်ကျေးရွာ	၆.၉၄၀	၁၇	၅၁၄	၁:၃၀
၃	အလက-ကုန်းကြီး	ကုန်းကြီးကျေးရွာ	၇.၀၀	၁၂	၃၅၇	၁:၂၉
၄	အလက-ပိန္နဲတောင်	ပိန္နဲတောင်ကျေးရွာ	၁.၉၀၀	၁၄	၂၃၆	၁:၁၆
၅	အလက-မောင်းဒီး	မောင်းဒီးကျေးရွာ	၀.၉၇၀	၁၅	၂၅၁	၁:၁၆
၆	အလက-ဆားချက်	ဆားချက်ကျေးရွာ	၅.၀၀	၁၈	၅၇၉	၁:၃၂
၇	အလက-ညောင်ချောင်း	ညောင်ချောင်း	၅.၀၀	၁၁	၁၆၆	၁:၁၅
၈	အလက-ပိန္နဲကုန်း	ပိန္နဲကုန်းကျေးရွာ	၈.၂၈၀	၂၁	၆၈၄	၁:၃၂
၉	အလက-ချမ်းသာကုန်း	ချမ်းသာကုန်း	၇.၀၀	၁၄	၃၄၄	၁:၂၄
၁၀	အလက-အပြင်ရေဆိုင်	ရေဆိုင်ကျေးရွာ	၃.၁၄၀	၁၄	၂၇၈	၁:၁၉
၁၁	အလက-ကျီးချောင်း	ကျီးချောင်းကျေးရွာ	၁.၀၀	၇	၂၂၇	၁:၃၂
၁၂	အလက-ဉာဏ်ကွင်း	ဉာဏ်ကွင်းကျေးရွာ	၁.၇၅၀	၉	၂၂၈	၁:၂၅
၁၃	အလက-ဆားကျင်း	ဆားကျင်းကျေးရွာ	၅.၃၆၀	၁၃	၂၀၅	၁:၁၅
၁၄	အလက-လိပ်သစ်	လိပ်သစ်ကျေးရွာ	၅.၂၈၀	၉	၂၄၅	၁:၂၇

စဉ်	ကျောင်းအမည်	တည်နေရာ	အကျယ် အဝန်း (ဧက)	ဆရာ/ ဆရာမ ဦးရေ	ကျောင်း သား/ သူဦးရေ	ဆရာနှင့် ကျောင်း သားအချိုး
၁၅	အလက- ကျောက်တန်းကြီး	ကျောက်တန်းကြီး	၃.၀၀၀	၁၂	၁၃၃	၁:၁၁
၁၆	အလက-ကန်ညီနောင်	ကန်ညီနောင်	၄.၇၈၀	၁၁	၂၄၇	၁:၂၂
၁၇	အလက-ခရေကုန်း	ခရေကုန်းကျေးရွာ	၁.၂၀၀	၁၂	၂၂၅	၁:၁၈
၁၈	အလက-အောင်လှ	အောင်လှကျေးရွာ	၆.၀၅၀	၁၂	၁၁၆	၁:၉
၁၉	အလက-ထင်းပုံကွင်း	ထင်းပုံကွင်း	၄.၉၉၀	၁၁	၂၈၉	၁:၂၆
၂၀	အလက-ရှော်ချောင်း	ရှော်ချောင်း	၃.၀၀	၁၂	၄၈၉	၁:၄၀
၂၁	အလက-ကညင်ကုန်း	ကညင်ကုန်း	၅.၅၅၀	၁၂	၃၀၅	၁:၂၅
၂၂	အလက-ကညင်ကိုင်း	ကညင်ကိုင်း	၃.၀၀	၇	၃၀၈	၁:၄၄
၂၃	အလက-လေယာဉ်ကွင်း	လေယာဉ်ကွင်း	၅.၄၂၀	၁၄	၂၇၅	၁:၁၉
၂၄	အလက-ဘုန်းကြီးကုန်း	ဘုန်းကြီးကုန်း	၃.၀၀	၁၂	၄၀၀	၁:၃၃
၂၅	အလက-မင်းဘူးစု	မင်းဘူးစုကျေးရွာ	၃.၈၅၀	၉	၂၇၈	၁:၃၀
၂၆	အလက-သစ်နန်းကြီး	သစ်နန်းကြီး	၅.၀၀၀	၁၇	၁၈၇	၁:၁၁
၂၇	အလက-ကျွန်းချောင်း	ကျွန်းချောင်း	၃.၀၀	၅	၂၅၆	၁:၅၁
၂၈	အလက-ပကိတ်	ညောင်လန်း	၁.၀၂၀	၉	၁၄၁	၁:၁၅
၂၉	အလက-နေရာပျံချီ	နေရာပျံချီကျေးရွာ	၃.၈၈၀	၁၂	၃၅၁	၁:၂၉
၃၀	အလက-လွဇာ	လွဇာကျေးရွာ	၃.၁၅၀	၁၄	၂၈၄	၁:၂၀
၃၁	အလက-ကညင်ကွင်း	ကညင်ကွင်း	၅.၀၅၀	၉	၂၃၈	၁:၂၆
၃၂	အလက-တာလူဖာတော	တာလူဖာတော	၅.၀၀	၁၁	၄၂၄	၁:၃၈
၃၃	အလက-ဘိုင်းဒေါင့်ချောင်း	ဘိုင်းဒေါင့်ချောင်း	၃.၂၈၀	၁၃	၃၃၉	၁:၂၆
၃၄	အလက- အောင်လှိုင်ကုန်း	အောင်လှိုင်ကုန်း	၃.၈၄၀	၉	၂၄၁	၁:၂၈
၃၅	အလက-အတွင်းရေဆိုင်	အတွင်းရေဆိုင်	၁.၆၀၀	၁၂	၂၁၇	၁:၁၈
၃၆	အလက-ခရေကုန်း အောက်ကျင်း	ခရေကုန်းအောက် ကျင်းကျေးရွာ	၀.၆၆၀	၈	၁၅၃	၁:၁၉
၃၇	အလက- အနောက်ချောင်းမြဲကြီး	အနောက်ချောင်းမြဲကြီး	၃.၀၀	၁၀	၂၆၈	၁:၂၆
	မြို့နယ်ချုပ်			၄၄၇	၁၁၀၉၁	၁:၂၅

(၄) အလကကျောင်းခွဲများ

စဉ်	ကျောင်းအမည်	တည်နေရာ	အကျယ် အဝန်း (ဧက)	ဆရာ/ ဆရာမ ဦးရေ	ကျောင်း သား/ သူဦးရေ	ဆရာနှင့် ကျောင်း သားအချိုး
၁	အလက(ခွဲ) - ဇရပ်ကွက်	(ဇ)ရပ်ကွက်၊	၁.၁၃၃	၂၀	၇၀၇	၁:၃၅
၂	အလက(ခွဲ)ဇင်ရွဲလေး	ဇင်ရွဲလေးကျေးရွာ	၂၀.၀၀	၉	၉၀	၁:၁၀
၃	အလက(ခွဲ)အမတ်	အမတ်ကျေးရွာ	၅.၀၀	၁၀	၂၆၈	၁:၂၆
၄	အလက(ခွဲ)ရေတွင်းကုန်း	ရေတွင်းကုန်း	၅.၀၉၀	၈	၁၅၈	၁:၁၉
၅	အလက(ခွဲ)ဇင်ရွဲ	ဇင်ရွဲကျေးရွာ	၅.၀၀	၁၁	၁၁၆	၁:၁၀
၆	အလက(ခွဲ)စလူဆိပ်	စလူဆိပ်ကျေးရွာ	၆.၀၀	၁၀	၃၀၂	၁:၃၀
၇	အလက(ခွဲ)ဒရယ်ဖြူကြီး	ဒရယ်ဖြူကြီး	၅.၀၀	၈	၁၆၄	၁:၂၀
၈	အလက(ခွဲ)ဝါးကုန်း	ဝါးကုန်းကျေးရွာ	၂.၀၅၀	၉	၉၃	၁:၁၀
၉	အလက(ခွဲ)မိချောင်းအိုင်	မိချောင်းအိုင်	၁.၃၅၀	၁၅	၄၄၁	၁:၂၉
၁၀	အလက(ခွဲ)ဇီးဖြူ	ဇီးဖြူကျေးရွာ	၁.၀၅၀	၈	၁၂၃	၁:၁၅
၁၁	အလက(ခွဲ)ကျွန်းချောင်း	ဘီတွတ်ကျေးရွာ	၁.၀၀	၁၀	၁၃၇	၁:၁၃
၁၂	အလက(ခွဲ)သပြေချောင်း	သပြေချောင်း	၃.၀၀	၁၂	၂၂၂	၁:၁၈
၁၃	အလက(ခွဲ)အောင်လှိုင်ဖျား	အောင်လှိုင်ဖျား	၅.၈၀	၁၃	၃၉၀	၁:၃၀
၁၄	အလက(ခွဲ)ပန်းတုံးကွင်း	ပန်းတုံးကွင်း	၂.၂၆၀	၉	၂၃၄	၁:၂၆
၁၅	အလက(ခွဲ)အမတ်ကလေး	အမတ်ကလေး	၂.၆၅၀	၄	၁၉၄	၁:၄၈
၁၆	အလက(ခွဲ)ဘေးပေါက်	ဘေးပေါက်ကျေးရွာ	၃.၅၆၀	၁၃	၃၆၈	၁:၂၈
၁၇	အလက(ခွဲ)အရာတော်	အရာတော်ကျေးရွာ	၅.၂၈၀	၈	၂၄၃	၁:၃၀
၁၈	အလက(ခွဲ)ကျောက်တန်းလေး	ကျောက်တန်းလေး	၁.၇၈၀	၈	၂၅၄	၁:၃၁
၁၉	အလက(ခွဲ)မြိုင်ချောင်း	မြိုင်ချောင်း	၃.၀၀	၇	၂၁၃	၁:၃၀
၂၀	အလက(ခွဲ)ရွှေနန်းချောင်း	ရွှေနန်းချောင်း	၂.၂၉၀	၉	၁၅၃	၁:၁၇
၂၁	အလက(ခွဲ)ကွကလေး	ကွကလေးကျေးရွာ	၂.၉၂၀	၁၀	၁၇၉	၁:၁၇
၂၂	အလက(ခွဲ)ဥယျာဉ်ကုန်း	ဥယျာဉ်ကုန်း	၄.၅၀၀	၈	၁၇၉	၁:၂၂
၂၃	အလက(ခွဲ)ဝွေးချောင်း	ဝွေးချောင်းကျေးရွာ	၁.၂၀၀	၉	၁၇၂	၁:၁၉
၂၄	အလက(ခွဲ)လေးဆိပ်	လေးဆိပ်ကျေးရွာ	၁.၄၈၀	၇	၂၀၁	၁:၂၈
၂၅	အလက(ခွဲ)အုတ်တွင်း	အုတ်တွင်းကျေးရွာ	၀.၉၁၀	၈	၁၃၇	၁:၁၇
၂၆	အလက(ခွဲ)ရေဆိုင်ကုန်း	ရေဆိုင်ကုန်း	၀.၉၂၀	၅	၃၃၁	၁:၆၆
၂၇	အလက(ခွဲ)ကွင်းပေါက်	ကွင်းပေါက်	၅.၀၀	၈	၂၂၈	၁:၂၈
၂၈	အလက(ခွဲ)ဒေါင့်ချောင်း	ဒေါင့်ချောင်း	၂.၁၀၀	၁၀	၃၃၆	၁:၃၃

စဉ်	ကျောင်းအမည်	တည်နေရာ	အကျယ် အဝန်း (ဧက)	ဆရာ/ ဆရာမ ဦးရေ	ကျောင်း သား/ သူဦးရေ	ဆရာနှင့် ကျောင်း သားအချိုး
၂၉	အလက(ခွဲ)သပြေချောင်း	သပြေချောင်း	၁.၀၇၀	၉	၁၇၄	၁:၁၉
၃၀	အလက(ခွဲ)ရေချိုကုန်း	ရေချိုကုန်း	၃.၀၀	၁၂	၂၆၄	၁:၂၂
၃၁	အလက(ခွဲ)မောင်ငယ်	မောင်ငယ်	၁.၉၆၀	၁၁	၃၆၈	၁:၃၃
၃၂	အလက(ခွဲ)ကနစိုချောင်း	ကနစိုချောင်း	၁.၂၀၀	၉	၃၄၄	၁:၃၈
၃၃	အလက(ခွဲ)မြစ်ပေါက်	မြစ်ပေါက်	၁.၁၅၀	၁၃	၄၇၂	၁:၃၆
	မြို့နယ်ချုပ်			၃၂၀	၈၂၅၅	၁:၂၆

(၅) မူလတန်းလွန်ကျောင်းများ

စဉ်	မြို့နယ်/ မြို့	ကျောင်း အရေအတွက်	ဆရာ/ ဆရာမ ဦးရေ	ကျောင်းသား/ သူဦးရေ	ဆရာနှင့် ကျောင်းသားအချိုး
၁	လပွတ္တာ	၉၁	၅၅၂	၁၂၀၈၄	၁:၂၂
၂	(၃)မိုင်	-	-	-	-
၃	ပြင်စလူ	-	-	-	-
	မြို့နယ်ချုပ်	၉၁	၅၅၂	၁၂၀၈၄	၁:၂၂

(၆) အမကကျောင်းများ

စဉ်	မြို့နယ်/ မြို့	ကျောင်း အရေအတွက်	ဆရာ/ ဆရာမ ဦးရေ	ကျောင်းသား/ သူဦးရေ	ဆရာနှင့် ကျောင်းသားအချိုး
၁	လပွတ္တာ	၂၁၃	၉၂၀	၁၄၁၁၉	၁:၁၅
၂	(၃)မိုင်	-	-	-	-
၃	ပြင်စလူ	၁	၃	၆၆	၁:၂၂
	မြို့နယ်ချုပ်	၂၁၄	၉၂၃	၁၄၁၈၅	၁:၁၅

(၇) မူလတန်းကြိုကျောင်း

စဉ်	ကျောင်းအမည်	တည်နေရာ	ဆရာ/ ဆရာမဦးရေ	ကျောင်းသား/ သူဦးရေ	အချိုး
၁	အထက-အိုင်မ	အိုင်မ	၂	၆၅	၁:၃၂
၂	အထက-ကန်ဘက်	ကန်ဘက်	၂	၃၀	၁:၁၅
၃	အထက-ကြာကန်	ကြာကန်	၂	၂၀	၁:၁၀
၄	အထက(၃)လပွတ္တာ	(၃)ရပ်ကွက်	၂	၇၀	၁:၃၅
၅	အလက-ကုန်းကြီး	ကုန်းကြီး	၁	၂၄	၁:၂၄
၆	အလက-ပိန္နဲတောင်	ပိန္နဲတောင်	၁	၁၅	၁:၁၅
၇	အလက-မောင်းဒီး	မောင်းဒီး	၂	၁၃	၁:၀၆

စဉ်	ကျောင်းအမည်	တည်နေရာ	ဆရာ/ ဆရာမ ဦးရေ	ကျောင်းသား /သူဦးရေ	အချိုး
၈	အလက(ခွဲ)၉	(၆)ရပ်ကွက်	၂	၄၂	၁:၂၁
၉	အလက(ခွဲ)-လေယာဉ်ကွင်း	လေယာဉ်ကွင်း	၁	၃၀	၁:၃၀
၁၀	အလက(ခွဲ) အောင်လှိုင်ကုန်း	အောင်လှိုင်ကုန်း	၂	၂၃	၁:၁၁
၁၁	အလက(ခွဲ)ဆားကျင်း	ဆားကျင်း	၁	၂၃	၁:၂၃
၁၂	မူလွန်(၄)	(၅)ရပ်ကွက်	၂	၇၀	၁:၃၅
၁၃	အမက(၅)	(၆)ရပ်ကွက်	၁	၂၀	၁:၂၀
၁၄	အမက(၆)	(၉)ရပ်ကွက်	၂	၅၈	၁:၂၉
၁၅	အမက-ကွင်းယား	ကွင်းယား	၂	၂၇	၁:၁၃
၁၆	အမက-ချောင်းကြီး	ချောင်းကြီး	၁	၁၁	၁:၁၁
၁၇	အမက-ကျောက်မှော်	ကျောက်မှော်	၂	၁၃	၁:၀၆
၁၈	အမက-အစုလေး	အစုလေး	၁	၆	၁:၀၆
၁၉	အမက-ချောင်းဖျား	ချောင်းဖျား	၂	၁၃	၁:၀၆
မြို့နယ်ချုပ်			၃၁	၅၇၃	၁:၁၈

(ဃ) ဘုန်းတော်ကြီးသင် ပညာရေးကျောင်း

စဉ်	ကျောင်းအမည်	တည်နေရာ	ဆရာ/ ဆရာမ ဦးရေ	ကျောင်းသား / သူဦးရေ	အချိုး
၁	မူလွန်-ပရဟိတ	ညောင်လိန်	၁၁	၃၀၃	၁:၂၇
၂	အမက-မင်္ဂလာသိဒ္ဓိ	(၂)ရပ်ကွက်၊ပြင်စလူ	၂	၉၁	၁:၄၅
၃	အမက-ရန်ကင်းတောင်	လ/မြောက်	၂	၈၁	၁:၄၁
၄	အမက-မရမ်း	မရမ်းကျေးရွာ	၃	၈၃	၁:၂၇
၅	အမက-ကံဆိပ်	ကံဆိပ်ကျေးရွာ	၁	၂၁	၁:၂၁
၆	အမက-ညီနောင်	ညီနောင်ကျေးရွာ	၂	၈၄	၁:၄၂
၇	အမက-ဝဲဒေါင့်ကံစု	ဝဲဒေါင့်ကံစု	၂	၃၀	၁:၁၅
၈	အမက-ကနုကမာ	ကနုကမာ	၁	၃၃	၁:၃၃
မြို့နယ်ချုပ်			၂၄	၇၂၆	၁:၃၀

(င) ကျောင်းနေအရွယ်ကလေးများ ကျောင်းအပ်နှံမှု

စဉ်	မြို့နယ်/ မြို့	(၅)နှစ်ပြည့်ကလေး			ကျောင်းအပ်နှံမှု			ကျောင်းအပ်နှံမှု %
		ကျား	မ	ပေါင်း	ကျား	မ	ပေါင်း	
	လပွတ္တာ	၃၁၂၁၀	၂၉၉၄၃	၆၁၁၅၃	၃၁၂၁၀	၂၉၉၄၃	၆၁၁၅၃	၁၀၀
	လပွတ္တာ(၃)မိုင်	၂၉	၄၆	၇၅	၂၉	၄၆	၇၅	၁၀၀
၂	ပြင်စလူ	၂၂	၂၂	၄၄	၂၂	၂၂	၄၄	၁၀၀
	မြို့နယ်ချုပ်	၃၁၂၆၁	၃၀၀၁	၆၁၂၆၂	၃၁၂၆၁	၃၀၀၁	၆၁၂၆၂	၁၀၀

(စ) တက္ကသိုလ်ဝင်တန်း အောင်မြင်မှု

စဉ်	မြို့နယ်/ မြို့	၂၀၁၇-၂၀၁၈ ခုနှစ်				၂၀၁၈-၂၀၁၉ခုနှစ်			
		စာရင်း ရှိ	ဖြေဆို	အောင်မြင်	%	စာရင်း ရှိ	ဖြေဆို	အောင်မြင်	%
၁	လပွတ္တာ	၂၃၆၇	၂၁၄၇	၉၅၃	၄၄.၃၉	၂၅၂၂	၂၃၇၃	၆၃၇	၂၆.၈၄
၂	လပွတ္တာ(၃)မိုင်	၁၆၀	၁၅၀	၄၂	၂၈.၀၀	၉၆	၉၁	၂၂	၂၄.၁၈
၃	ပြင်စလူ	၉၂	၈၀	၂၀	၂၅.၀၀	၁၅၀	၁၃၄	၁၉	၁၄.၁၇
	မြို့နယ်ချုပ်	၂၆၁၉	၂၃၇၇	၁၀၁၅	၄၂.၇၀	၂၇၆၈	၂၅၉၈	၆၇၈	၂၆.၀၉

(ဆ) စာတတ်မြောက်မှုရာနှုန်း

စဉ်	မြို့နယ်/ မြို့	မြို့နယ်လူ ဦးရေ	(၁၅)နှစ်အထက် လူဦးရေ	စာတတ်မြောက်ဦးရေ	စာတတ်မြောက်မှုနှုန်း
၁	လပွတ္တာ	၃၂၇၈၆၇	၂၁၃၃၆၁	၃၁၆၄၂၁	၉၆.၅၃
၂	လပွတ္တာ(၃)မိုင်	၂၀၄၃	၁၅၂၂	၁၈၆၀	၉၁.၀၉
၃	ပြင်စလူ	၂၄၅၀	၂၀၀၂	၂၄၃၈	၉၉.၆၀
	မြို့နယ်ချုပ်	၃၃၂၃၆၀	၂၁၇၁၈၅	၃၂၀၇၁၉	၉၆.၅၂

(ဇ) သင်ကြားမှု၊ သင်ယူမှု၊ အထောက်အကူပြု စာသင်ခန်းများ ဖွင့်လှစ်နိုင်မှု အခြေအနေ

(၁) အထက ကျောင်းများ

စဉ်	မြို့နယ်/ မြို့	အထက်တန်းကျောင်း					ပေါင်း
		စာရင်း ရှိ	Media တပ်ပြီး	3PLT တပ်ပြီး	2PLT တပ်ပြီး	1PLT တပ်ပြီး	
၁	လပွတ္တာ	၁၇	၁	၁၄	၂	-	၁၇
၂	လပွတ္တာ(၃)မိုင်	၁	-	၁	-	-	၁
၃	ပြင်စလူ	၁	-	-	၁	-	၁
	မြို့နယ်ချုပ်	၁၉	၁	၁၅	၃	-	၁၉

(၂) အလက ကျောင်းများ

စဉ်	မြို့နယ်/ မြို့	အလယ်တန်းကျောင်း					ပေါင်း
		စာရင်း ရှိ	Media တပ်ပြီး	3PLT တပ်ပြီး	2PLT တပ်ပြီး	1PLT တပ်ပြီး	
၁	လပွတ္တာ	၁၂	-	၁၂	-	-	၁၂
၂	လပွတ္တာ(၃)မိုင်	-	-	-	-	-	-
၃	ပြင်စလူ	-	-	-	-	-	-
မြို့နယ်ချုပ်		၁၂	-	၁၂	-	-	၁၂

(၃) အမက ကျောင်းများ

စဉ်	မြို့နယ်/ မြို့	မူလတန်းကျောင်း					ပေါင်း
		စာရင်း ရှိ	Media တပ်ပြီး	3PLT တပ်ပြီး	2PLT တပ်ပြီး	1PLT တပ်ပြီး	
၁	လပွတ္တာ	၃၈၆	-	-	၃၈	၆၆	၁၀၄
၂	လပွတ္တာ(၃)မိုင်	-	-	-	-	-	-
၃	ပြင်စလူ	-	-	-	-	-	-
မြို့နယ်ချုပ်		၃၈၆	-	-	၃၈	၆၆	၁၀၄

(၅) စာကြည့်တိုက်များ ဖွင့်လှစ်နိုင်မှု

စဉ်	မြို့နယ်/ မြို့	အုပ်ချုပ်ရေး	ပညာရေး	ပြန်ဆက်	ဘုန်းကြီး ကျောင်း	အခြား	ပေါင်း
၁	လပွတ္တာ	၆၂	၁၀၆	၂၄	-	၃၄၀	၅၃၂
၂	လပွတ္တာ(၃)မိုင်	-	၁	၁	-	-	၂
	ပြင်စလူ	၁	၁	၁	-	-	၃
မြို့နယ်ချုပ်		၆၃	၁၀၈	၂၆	-	၃၄၀	၅၃၇

ကျန်းမာရေးကဏ္ဍ

၄၂။ လပွတ္တာမြို့နယ်၏ ကျန်းမာရေးကဏ္ဍဆိုင်ရာ အချက်အလက်များမှာ အောက်ပါအတိုင်း ဖြစ်ပါသည်-

(က) ဆေးရုံများ

စဉ်	ဆေးရုံအမည်	တည်နေရာ	အစိုးရ/ပုဂ္ဂလိက	ကုတင်အရေအတွက်
၁	လပွတ္တာ(၃)မိုင်	လပွတ္တာ(၃)မိုင်မြို့	အစိုးရ	၂၀၀
၂	တူးမြောင်း	တူးမြောင်း	အစိုးရ	၁၆
၃	ကန်ဘက်	ကန်ဘက်	အစိုးရ	၁၆
၄	ပိုးလောင်း	ပိုးလောင်း	အစိုးရ	၁၆
၅	ပြင်စလူ	ပြင်စလူ	အစိုးရ	၂၅
မြို့နယ်ချုပ်				၂၇၃

(ခ) ဆေးပေးခန်းများ

စဉ်	ဆေးပေးခန်း အမည်	တည်နေရာ	အစိုးရ/ ပုဂ္ဂလိက	ကုသသည့် ရောဂါအမျိုးအစား
၁	ကုတင် ၂၀၀ဆေးရုံ	လပွတ္တာ(၃)မိုင်	အစိုးရ	အထွေထွေရောဂါ
၂	ပြင်ပလူနာဌာန	(၃)ရပ်ကွက်၊လပွတ္တာမြို့	အစိုးရ	အထွေထွေရောဂါ
၃	တူးမြောင်းတိုက်နယ်ဆေးရုံ	တူးမြောင်း	အစိုးရ	အထွေထွေရောဂါ
၄	ကန်ဘက်တိုက်နယ်ဆေးရုံ	ကန်ဘက်	အစိုးရ	အထွေထွေရောဂါ
၅	ပိုးလောင်းတိုက်နယ်ဆေးရုံ	ပိုးလောင်း	အစိုးရ	အထွေထွေရောဂါ

(ဂ) ကျေးလက်ကျန်းမာရေးဌာန/ဌာနခွဲ

စဉ်	ကျေးလက်ကျန်းမာရေး ဌာနအမည်	တည်နေရာ
၁	ပြင်စလူဌာန	ပြင်စလူမြို့
၂	ကန်ဘက်ဌာန	ကန်ဘက်ကျေးရွာအုပ်စု
၃	ဘီတွတ်ဌာန	ဘီတွတ်ကျေးရွာအုပ်စု
၄	ရွှေပြည်သာဌာန	ရွှေပြည်သာကျေးရွာအုပ်စု
၅	သိပုံကုန်းကြီးဌာန	သိပုံကုန်းကြီးကျေးရွာ
၆	သဃ်န်းကြီးဌာန	သဃ်န်းကြီးကျေးရွာ/အုပ်စု
၇	ဂန့်အိတ်ဌာန	ဂန့်အိတ်ကျေးရွာ/အုပ်စု
၈	ဘိုကုန်းဌာန	ဘိုကုန်းကျေးရွာ
၉	သစ်ပုတ်ဌာန	သစ်ပုတ်ကျေးရွာ/အုပ်စု
၁၀	တူးမြောင်းဌာန	တူးမြောင်းကျေးရွာ/အုပ်စု
၁၁	ကြာကန်ဌာန	ကြာကန်ကျေးရွာ/အုပ်စု
၁၂	အတွင်းရေဆိုင်ဌာန	အတွင်းရေဆိုင်ကျေးရွာ
၁၃	ရှော်ချောင်းဌာန	ရှော်ချောင်းကျေးရွာ/အုပ်စု
၁၄	ညာဏ်ကွင်းကံရွာဌာန	ညာဏ်ကွင်းကံရွာကျေးရွာ/အုပ်စု
၁၅	ကကရံဌာန	ကကရံကျေးရွာ/အုပ်စု
၁၆	ဘုန်းကြီးကုန်းဌာန	ဘုန်းကြီးကုန်းကျေးရွာ/အုပ်စု
၁၇	ပျဉ်ထောင်တွင်းဌာန	သပြေကုန်းအုပ်စု၊ ပျဉ်ထောင်တင်းရွာ
စဉ်	ကျေးလက်ကျန်းမာရေး ဌာနခွဲအမည်	တည်နေရာ
၁	ကုန်းကြီးဌာနခွဲ	ကုန်းကြီးကျေးရွာ/အုပ်စု
၂	အရာတော်ဌာနခွဲ	အရာတော်ကျေးရွာ
၃	တယ်ပင်ကိုင်းဌာနခွဲ	တယ်ပင်ကိုင်းကျေးရွာ
၄	ညောင်တပင်ဌာနခွဲ	ညောင်တပင်ကျေးရွာ
၅	ကြူတောဌာနခွဲ	ကြူတောကျေးရွာ/အုပ်စု
၆	ထင်းပုံကွင်းဌာနခွဲ	ထင်းပုံကွင်းကျေးရွာ/အုပ်စု

စဉ်	ကျေးလက်ကျန်းမာရေး ဌာနခွဲအမည်	တည်နေရာ
၇	ရေတွင်းကုန်းဌာနခွဲ	ရေတွင်းကုန်းကျေးရွာ
၈	ဂုံညှင်းတန်းဌာနခွဲ	ဂုံညှင်းတန်းကျေးရွာ/အုပ်စု
၉	လိပ်သစ်ဌာနခွဲ	လိပ်သစ်ကျေးရွာ
၁၀	သရက်ပင်ကွင်းဌာနခွဲ	သရက်ပင်ကွင်းကျေးရွာ
၁၁	ရှမ်းချောင်းဌာနခွဲ	ရှမ်းချောင်းကျေးရွာ
၁၂	မောင်ငယ်ဌာနခွဲ	မောင်ငယ်ကျေးရွာ/အုပ်စု
၁၃	ကန်ညီနောင်ဌာနခွဲ	ကန်ညီနောင်ကျေးရွာ
၁၄	ဇီးဖြူဌာနခွဲ	ဇီးဖြူကျေးရွာ
၁၅	ကညင်ကုန်းဌာနခွဲ	ကညင်ကုန်းကျေးရွာ/အုပ်စု
၁၆	ဆင်ချောင်းဌာနခွဲ	ဆင်ချောင်းကျေးရွာ
၁၇	ကြိမ်နီဌာနခွဲ	ကြိမ်နီကျေးရွာ
၁၈	အောင်နိုင်ဌာနခွဲ	အောင်နိုင်ကျေးရွာ
၁၉	ထန်းပင်ကွင်းဌာနခွဲ	ထန်းပင်ကွင်းကျေးရွာ
၂၀	ဆားမလောက် ဌာနခွဲ	ဆားမလောက်ကျေးရွာ
၂၁	ဘေးပေါက်	ဘေးပေါက်ကျေးရွာ
၂၂	ဆားချက်ဌာနခွဲ	ဆားချက်ကျေးရွာ
၂၃	ပိန္နဲကုန်းဌာနခွဲ	ပိန္နဲကုန်းကျေးရွာ
၂၄	တာလူဖာတောဌာနခွဲ	တာလူဖာတောကျေးရွာ
၂၅	ပုံကမာဌာနခွဲ	ပုံကမာကျေးရွာ
၂၆	ကန့်မလာဌာနခွဲ	ကန့်မလာကျေးရွာ
၂၇	မြစ်ပေါက်ဌာနခွဲ	မြစ်ပေါက်ကျေးရွာ
၂၈	ဗိုင်းဒေါင့်ချောင်းဌာနခွဲ	ဗိုင်းဒေါင့်ချောင်းကျေးရွာ
၂၉	ကျောက်တန်းကြီးဌာနခွဲ	ကျောက်တန်းကြီးကျေးရွာ/အုပ်စု
၃၀	သပြေချောင်းဌာနခွဲ	သပြေချောင်းကျေးရွာ
၃၁	စလူဆိပ်ဌာနခွဲ	စလူဆိပ်ကျေးရွာ/အုပ်စု
၃၂	ဇင်ရွဲဌာနခွဲ	ဇင်ရွဲကျေးရွာ
၃၃	မိချောင်းအိုင်ဌာနခွဲ	မိချောင်းအိုင်ကျေးရွာ
၃၄	ရွေးဌာနခွဲ	ရွေးကျေးရွာ/အုပ်စု
၃၅	လ/တောင်ဌာနခွဲ	လ/တောင်ကျေးရွာ/အုပ်စု
၃၆	ဆင်ခြေယာဌာနခွဲ	ဆင်ခြေယာကျေးရွာ/အုပ်စု
၃၇	ဆားကျင်းဌာနခွဲ	ဆားကျင်းကျေးရွာ/အုပ်စု
၃၈	သဲဖြူဌာနခွဲ	သဲဖြူကျေးရွာ
၃၉	ကပြိုဌာနခွဲ	ကပြိုကျေးရွာ
၄၀	လွဇာဌာနခွဲ	လွဇာကျေးရွာ/အုပ်စု

စဉ်	ကျေးလက်ကျန်းမာရေး ဌာနခွဲအမည်	တည်နေရာ
၄၁	ကညင်ကိုင်းဌာနခွဲ	ကညင်ကိုင်းကျေးရွာ/အုပ်စု
၄၂	သိုင်းကုန်းဌာနခွဲ	သိုင်းကုန်းကျေးရွာ
၄၃	အမတ်ဌာနခွဲ	အမတ်ကျေးရွာ/အုပ်စု
၄၄	ကညင်ကွင်း	ကညင်ကွင်းကျေးရွာ/အုပ်စု
၄၅	ကွကွလေး	ကွကွလေးကျေးရွာ
၄၆	ပိုးလောင်းဌာနခွဲ	ပိုးလောင်းကျေးရွာ/အုပ်စု
၄၇	ကွင်းပေါက်ဌာနခွဲ	ကွင်းပေါက်ကျေးရွာ
၄၈	ကိုင်းသောင်ဌာနခွဲ	ကိုင်းသောင်ကျေးရွာ/အုပ်စု
၄၉	အောင်လှိုင်ဌာနခွဲ	အောင်လှိုင်ကျေးရွာ
၅၀	အောင်လှိုင်ကုန်းဌာနခွဲ	အောင်လှိုင်ကုန်းကျေးရွာ
၅၁	အိုင်မဌာနခွဲ	အိုင်မကျေးရွာ
၅၂	နေရာပျံချီဌာနခွဲ	နေရာပျံချီကျေးရွာ
၅၃	ခရေကုန်းဌာနခွဲ	ခရေကုန်းကျေးရွာ
၅၄	ကျောက်တန်းလေးဌာနခွဲ	ကျောက်တန်းလေးကျေးရွာ
၅၅	တောင်မင်းချောင်းဌာနခွဲ	တောင်မင်းချောင်းကျေးရွာ
၅၆	မောင်းဒီးဌာနခွဲ	မောင်းဒီးကျေးရွာ/အုပ်စု
၅၇	ကျောက်ဖြူဌာနခွဲ	ကျောက်ဖြူကျေးရွာ/အုပ်စု
၅၈	ကျောက်မှော်ဌာနခွဲ	ကျောက်မှော်ကျေးရွာ/အုပ်စု
၅၉	ကသပေါင်းဌာနခွဲ	ကသပေါင်းကျေးရွာ/အုပ်စု
၆၀	ပိန္နဲတောင်ဌာနခွဲ	ပိန္နဲတောင်ကျေးရွာ
၆၁	မြေဟောက်ဌာနခွဲ	မြေဟောက်ကျေးရွာ/အုပ်စု
၆၂	ကံ့ကော်ကုန်းဌာနခွဲ	ကံ့ကော်ကုန်းကျေးရွာ
၆၃	ပန်းတုံးကွင်းဌာနခွဲ	ပန်းတုံးကွင်းကျေးရွာ
၆၄	အုပ်တွင်းဌာနခွဲ	အုပ်တွင်းကျေးရွာ
၆၅	မင်းဘူးစုဌာနခွဲ	မင်းဘူးစုကျေးရွာ
၆၆	ရွာသစ်ဌာနခွဲ	ရွာသစ်ကျေးရွာ
၆၇	ကျောင်းသစ်ဌာနခွဲ	ကျောင်းသစ်ကျေးရွာ
၆၈	လေးဆိပ်ဌာနခွဲ	လေးဆိပ်ကျေးရွာ
၆၉	ကျွန်းချောင်းဌာနခွဲ	ကျွန်းချောင်းကျေးရွာ
၇၀	သပြေချောင်းဌာနခွဲ	သပြေချောင်းကျေးရွာ
၇၁	တယ်ပင်ကျီးချောင်းဌာနခွဲ	တယ်ပင်ကျီးချောင်းကျေးရွာ
၇၂	မြိုင်ချောင်းဌာနခွဲ	မြိုင်ချောင်းကျေးရွာ
၇၃	ဖိုးခွေးလေးဌာနခွဲ	ဖိုးခွေးလေးကျေးရွာ
၇၄	အနောက်ချောင်းပြကြီးဌာနခွဲ	အနောက်ချောင်းပြကြီးကျေးရွာ

စဉ်	ကျေးလက်ကျန်းမာရေး ဌာနခွဲအမည်	တည်နေရာ
၇၅	သပြေချောင်းဌာနခွဲ	သပြေချောင်းကျေးရွာ
၇၆	ရေချိုကုန်းဌာနခွဲ	ရေချိုကုန်းကျေးရွာ
၇၇	လွှစင်ကုန်းဌာနခွဲ	လွှစင်ကုန်းကျေးရွာ
၇၈	ဒေါင့်ချောင်းဌာနခွဲ	ဒေါင့်ချောင်းကျေးရွာ
၇၉	အပြင်ရေဆိုင်ဌာနခွဲ	အပြင်ရေဆိုင်ကျေးရွာ
၈၀	လဲပျောက်ဌာနခွဲ	လဲပျောက်ကျေးရွာ
၈၁	ဖိုးခွေးကြီးဌာနခွဲ	ဖိုးခွေးကြီးကျေးရွာ
၈၂	ဂုံညှင်းတန်းဌာနခွဲ	ဂုံညှင်းတန်းကျေးရွာ
၈၃	ချောင်းဝကုန်းဌာနခွဲ	ချောင်းဝကုန်းကျေးရွာ
၈၄	ဒရယ်ဖြူကြီးဌာနခွဲ	ဒရယ်ဖြူကြီးကျေးရွာ

(ဃ) ကျန်းမာရေးစောင့်ရှောက်မှု

စဉ်	မြို့နယ်/ မြို့	လူဦးရေ	ဆရာဝန်မှ ကျန်းမာရေး စောင့်ရှောက်မှုနှုန်း		သူနာပြုမှ ကျန်းမာရေး စောင့်ရှောက်မှုနှုန်း		လက်ထောက် ကျန်းမာရေးမှူးမှ ကျန်းမာရေး စောင့်ရှောက်မှုနှုန်း	
			ဆရာဝန် ဦးရေ	ဆရာဝန် နှင့် လူဦးရေ အချိုး	သူနာပြု ဦးရေ	သူနာပြုနှင့် လူဦးရေ အချိုး	လ/ထ ကျန်းမာ ရေးမှူး ဦးရေ	လ/ထ ကျန်းမာ ရေးမှူးနှင့် လူဦးရေ အချိုး
၁	လပွတ္တာ	၃၂၇၈၆၇	၂	၁:၁၆၃၉၃၃	၁	၁:၃၂၇၈၆၇	၁၅	၁:၂၁၈၅၇
၂	လပွတ္တာ(၃)မိုင်	၂၀၄၃	၃၇	၁:၅၅	၉၂	၁:၂၂	-	-
၃	ပြင်စလူ	၂၄၅၀	-	၁:၂၄၅၀	၈	၁:၃၀၆	-	-
မြို့နယ်ချုပ်		၃၃၂၃၆၀	၃၉	၁:၈၅၂၂	၁၀၁	၁:၃၂၉၀	၁၅	၁:၂၂၁၅၇

(င) ဒေသတွင်းအများဆုံးဖြစ်တတ်သောရောဂါများ

စဉ်	မြို့နယ်/ မြို့	ရောဂါအမျိုးအစား									
		ငှက်ဖျား		ဝမ်း လျှော		တီဘီ		ဝမ်းကိုက်		အသည်းရောင်	
		ဖြစ်	သေ	ဖြစ်	သေ	ဖြစ်	သေ	ဖြစ်	သေ	ဖြစ်	သေ
၁	လပွတ္တာ	-	-	၁၇၁၂	-	၂၂၈	-	၂၃၆	-	၃	-
၂	လပွတ္တာ (၃)မိုင်	-	-	၁၄၁	-	၅၉	-	၂၅	-	၁၆	-
၃	ပြင်စလူ	-	-	၁၅	-	-	-	-	-	၁	-
မြို့နယ်ချုပ်		-	-	၁၈၆၈	-	၂၈၇	-	၂၆၁	-	၂၀	-

(စ) HIV/AIDS -ရောဂါ ဖြစ်ပွား/ သေဆုံးဦးရေ

စဉ်	မြို့နယ်/ မြို့	၂၀၁၈ ခုနှစ်၊ ဧပြီလမှ စက်တင်ဘာလအထိ		၂၀၁၈-၂၀၁၉ ခုနှစ်	
		ဖြစ်	သေ	ဖြစ်	သေ
၁	လပွတ္တာ	၁၅၉	-	၁၅၉	-
၂	လပွတ္တာ (၃)မိုင်	-	-	-	-
၃	ပြင်စလူ	-	-	-	-
မြို့နယ်ချုပ်		၁၅၉	-	၁၅၉	-

(ဆ) ကျန်းမာရေးဆိုင်ရာ အညွှန်းကိန်းများ

စဉ်	မြို့နယ်/ မြို့	မိခင် ဦးရေ	ကလေး ဦးရေ	လူ(၁၀၀၀)လျှင်			
				မွေး နှုန်း	မိခင် သေနှုန်း	မွေကင်းစ ကလေးသေနှုန်း	ကိုယ်ဝန် ပျက်နှုန်း
၁	လပွတ္တာ	၄၀၅၁	၃၈၅၈	၈.၃	-	၇.၄	၃.၂
၂	လပွတ္တာ(၃)မိုင်			-	-	-	
၃	ပြင်စလူ	၃၁၂	၂၃၅	၂၂.၈	-	၆.၈	၈.၇
မြို့နယ်ချုပ်		၄၃၆၃	၄၀၉၃	၁၂.၃	-	၅.၆	၄.၂

လူမှုရေးအသင်းအဖွဲ့များ

၄၃။ လပွတ္တာမြို့နယ်ရှိ လူမှုရေးအသင်းအဖွဲ့များဆိုင်ရာ အချက်အလက်များမှာ အောက်ပါအတိုင်း ဖြစ်ပါသည်-

(က) INGO

စဉ်	INGO အမည်	ရုံး/ ရုံးခွဲ တည်နေရာ	ဆောင်ရွက်သည့် လုပ်ငန်း
၁	Mercy Corps	(၅)ရပ်ကွက်	စိုက်ပျိုးရေး
၂	Save the Children	(၅)ရပ်ကွက်	ကလေးသူငယ်စောင့်ရှောက်ရေး
၃	World Conern	(၄)ရပ်ကွက်	ရေငန်တားတာများ ပြုပြင်ခြင်း
၄	AYO	(၅)ရပ်ကွက်	စိုက်ပျိုးရေး
၅	Action Aid	(၅)ရပ်ကွက်	သဘာဝဘေးကြိုတင်ကာကွယ်ရေး
၆	PACT	(၆)ရပ်ကွက်	ချေးငွေ
၇	Proximity	(၈)ရပ်ကွက်	ချေးငွေ
၈	Marie Stope	(၅)ရပ်ကွက်	ကျန်းမာရေး
၉	UN HABIAT	(၅)ရပ်ကွက်	ရာသီဥတုဆိုင်ရာ
၁၀	Lead	ပြင်စလူ	စိုက်ပျိုးရေး
မြို့နယ်ချုပ်		၁၀	-

(ခ) NGO (ဦးရေ)

စဉ်	မြို့နယ်/ မြို့	အမျိုးသမီး ရေးရာ	မိခင်/ကလေး အသင်း	စစ်မှုထမ်း ဟောင်း	ကြက် ခြေနီ	အရန် မီးသတ်
၁	လပွတ္တာ	၃၅၅၄၃	၂၁၈၈၆	၁၇၄	၁၃၄၆	၁၀၇၆
၂	လပွတ္တာ(၃)မိုင်	၂၀	၂၀	၅	၄	၁၀
၃	ပြင်စလူ	၁၃၀	၁၀၀	-	၁၀	၃၅
	မြို့နယ်ချုပ်	၃၅၆၉၃	၂၂၀၀၆	၁၇၉	၁၃၆၀	၁၁၂၁

(ဂ) အသင်းအဖွဲ့များ

စဉ်	အသင်းအဖွဲ့အမည်	ရုံး/ ရုံးခွဲ တည်နေရာ	မှတ်ပုံတင် အမှတ်	ဆောင်ရွက်သည့် လုပ်ငန်း
၁	စွမ်းဆောင်ရှင် အမျိုးသမီးများ	လပွတ္တာ (၃)မိုင်မြို့	၆/လပတ/၀၀၁	လူမှုကူညီရေးလုပ်ငန်း၊ ကျေးရွာဖွံ့ဖြိုးရေးလုပ်ငန်း
၂	ပင်လယ်ပြာရဲ့ ဖန်တီးရှင်	(၂)ရပ်ကွက်	၆/လပတ/၀၀၂	လူမှုကူညီရေးလုပ်ငန်း၊ ကျေးရွာဖွံ့ဖြိုးရေးလုပ်ငန်း
၃	ဖွံ့ဖြိုးရေးပါရမီ	(၁၀)ရပ်ကွက်	၆/လပတ/၀၀၃	အသိပညာမြှင့်တင်ရေးလုပ် ငန်းဖွံ့ဖြိုးရေးလုပ်ငန်းများ
၄	MOBO	(၆)ရပ်ကွက်	၆/လပတ/၀၀၄	ဘေးအန္တရာယ်လျော့ပါး သတ်စေရေးလုပ်ငန်းများ
၅	ရေလုပ်သားဖွံ့ဖြိုးတိုးတက် ရေး	(၇)ရပ်ကွက်	၆/လပတ/၀၀၅	ရေလုပ်သားများ ဖွံ့ဖြိုး တိုးတက်ရေးလုပ်ငန်း
၆	ကရုဏာလဝန်း	ကြာကန် ကျေးရွာ	၆/လပတ/၀၀၆	ကျန်းမာရေးစောင့်ရှောက် မှုလုပ်ငန်းများ
၇	ကရုဏာမျက်ဝန်း	(၉)ရပ်ကွက်	၆/လပတ/၀၀၇	ကျန်းမာရေးစောင့်ရှောက် မှုပေးခြင်း
၈	အငြိမ်းစားများ ကူညီရေး	(၅)ရပ်ကွက်	၆/လပတ/၀၀၈	အငြိမ်းစားအသင်းသား များကူညီထောက်ပံ့ရေး
၉	လမ်းပြကြယ် လူထုဖွံ့ဖြိုးရေး	(၆)ရပ်ကွက်	၆/လပတ/၀၀၉	ပညာရေး၊ လူမှုရေးနှင့် ဘက်စုံဖွံ့ဖြိုးရေးလုပ်ငန်း
၁၀	ဦးဟန်စိန် ဖောင်ဒေးရှင်း	ကန့်ဘလား ကျေးရွာ	၆/လပတ/၀၁၀	ကျန်းမာရေးစောင့်ရှောက် မှုပေးခြင်း

အားကစားနှင့် ဖျော်ဖြေရေးလုပ်ငန်းများ

၄၄။ လပွတ္တာမြို့နယ်ရှိ အားကစားနှင့် ဖျော်ဖြေရေးလုပ်ငန်းများ ဆိုင်ရာအချက်အလက်များမှာ အောက်ပါအတိုင်းဖြစ်ပါသည်-

စဉ်	မြို့နယ်/ မြို့	အားကစားကွင်း						ဖျော်ဖြေရေး		
		ဘောလုံး	ဘော်လီဘော	ဘတ်စကက်	တင်းနစ်	ဂေါက်	အခြား	ရုပ်ရှင်ရုံ	ပန်းခြံ	အခြား
၁	လပွတ္တာ	၂	-	၁	၂	-	၄	-	၁	-
၂	လပွတ္တာ(၃)မိုင်	၃	-	-	-	၁	-	-	-	-
၃	ပြင်စလူ	၁	-	-	-	-	-	-	-	-
	မြို့နယ်ချုပ်	၆	-	၁	၂	၁	၄	-	၁	-

အခန်း(၈)

ဘာသာရေးဆိုင်ရာအချက်အလက်များ

ဗုဒ္ဓဘာသာဆိုင်ရာ အဆောက်အဦများနှင့် သာသနာဝင်ပုဂ္ဂိုလ်များ

၄၅။ လပွတ္တာမြို့နယ်ရှိ ဗုဒ္ဓဘာသာဆိုင်ရာအဆောက်အဦများနှင့် သာသနာဝင်ပုဂ္ဂိုလ်များဆိုင်ရာ အချက်အလက်များအား အောက်ပါအတိုင်း ဖော်ပြအပ်ပါသည်-

(က) သာသနိကအဆောက်အဦများ

စဉ်	မြို့/မြို့နယ်	ဘုရား	စေတီ	ပုထိုး	ဘုန်းကြီးကျောင်း	သီလရှင်ကျောင်း	ဓမ္မာရုံ
၁	လပွတ္တာ	၃၅	၇၃	-	၃၅၇	၁၆	၅၁
၂	လပွတ္တာ(၃)မိုင်	၁	၁	-	၁	-	၂
၃	ပြင်စလူ	-	၃	-	၂	-	-
	မြို့နယ်ချုပ်	၃၆	၇၇	-	၃၆၀	၁၆	၅၃

(ခ) ရဟန်းသံဃာနှင့်သီလရှင်များ

စဉ်	မြို့/မြို့နယ်	ရဟန်း	သာမဏေ	သီလရှင်
၁	လပွတ္တာ	၉၉၆	၃၆၃	၉၆
၂	လပွတ္တာ(၃)မိုင်	၆	၅	-
၃	ပြင်စလူ	၄	၄	-
	မြို့နယ်ချုပ်	၁၀၀၆	၃၇၂	၉၆

(ဂ) ထင်ရှားသည့်ဘုရား၊စေတီနှင့်ပုထိုးများ

စဉ်	မြို့နယ်/ မြို့	ဘုရား၊စေတီ ပုထိုးအမည်	တည်နေရာ
၁	လပွတ္တာ	ဆုတောင်းပြည့်	(၅)ရပ်ကွက်
၂		အောင်တော်မူ	(၆)ရပ်ကွက်
၃		ရှင်စောမြတ်	လ/တောင်
၁	လပွတ္တာ(၃)မိုင်	-	-
၁	ပြင်စလူ	-	-
မြို့နယ်ချုပ်		၃	

(ဃ) ထင်ရှားသည့်ဘုန်းတော်ကြီးကျောင်းများ

စဉ်	မြို့နယ်/ မြို့	ဘုန်းကြီးကျောင်းအမည်	ဆရာတော်ဘွဲ့အမည်	တည်နေရာ
၁	လပွတ္တာ	လေးထပ်	ဦးနီဝါရဏ	(၅)ရပ်ကွက်
		သရက်တော	ဦးသုစိတ္တသာရ	(၇)ရပ်ကွက်
၂	လပွတ္တာ(၃)မိုင်	-	-	-
၃	ပြင်စလူ	-	-	-
မြို့နယ်ချုပ်		၂	-	-

အခြားဘာသာရေးအဆောက်အဦများ

၄၆။ လပွတ္တာမြို့နယ်ရှိ အခြားဘာသာရေး အဆောက်အဦများနှင့်ဆိုင်သော အချက်အလက်များ အား အောက်ပါအတိုင်း ဖော်ပြအပ်ပါသည် -

စဉ်	မြို့နယ်/ မြို့	ခရစ်ယာန်		အစ္စလာမ်		ဟိန္ဒူ ဘုရားကျောင်း		တရုတ် ဘုရားကျောင်း	
		မြို့	ကျေးလက်	မြို့	ကျေးလက်	မြို့	ကျေးလက်	မြို့	ကျေးလက်
၁	လပွတ္တာ	၁	၂၀	၁	၄	၁	-	၃	-
၂	လပွတ္တာ(၃)မိုင်	-	-	-	-	-	-	-	-
၃	ပြင်စလူ	-	-	-	-	-	-	-	-
မြို့နယ်ချုပ်		၁	၂၀	၁	၄	၁	-	၃	-

သမိုင်းဝင်ထင်ရှားသော အဆောက်အဦနှင့်နေရာများ

၄၇။ လပွတ္တာမြို့နယ်ရှိသော သမိုင်းဝင်ထင်ရှားသော အဆောက်အဦနှင့် နေရာများမှာ အောက်ပါ အတိုင်း ဖြစ်ပါသည်-

စဉ်	မြို့နယ်/ မြို့	သမိုင်းဝင် အဆောက်အဦ	တည်နေရာ	ယဉ်ကျေးမှု ဇုန်အမည်	တည်နေရာ
၁	လပွတ္တာမြို့နယ်အတွင်း ထင်ရှားသော အဆောက်အဦနှင့် နေရာများမရှိပါ။				
	မြို့နယ်ချုပ်				

အခန်း(၉)

ဒေသဖွံ့ဖြိုးရေးဆိုင်ရာအချက်အလက်များ

ဒေသဖွံ့ဖြိုးရေးလုပ်ငန်းများ ဆောင်ရွက်နိုင်မှုအခြေအနေ

၄၈။ လပွတ္တာမြို့နယ်၏ ဒေသဖွံ့ဖြိုးရေးလုပ်ငန်းများ ဆောင်ရွက်မှုအခြေအနေမှာ အောက်ပါ အတိုင်းဖြစ်ပါသည်-

(က) ကျေးလက်ဒေသဖွံ့ဖြိုးတိုးတက်ရေးဦးစီးဌာနနှင့် ကျေးလက်လမ်းဖွံ့ဖြိုးတိုးတက်ရေး ဦးစီးဌာန ဆောင်ရွက်သည့်လုပ်ငန်းများ

(၁) မြို့- ကျေးလက်၊ ကျေးရွာချင်းဆက်လမ်းများ

စဉ်	လမ်း အရေ အတွက်	အရှည် (မိုင်- ဖာလုံ)	အမျိုးအစား									
			ကတ္တရာ		ကျောက် ချော		မြေသား		ဂဝံ		ကွန်ကရစ်	
			အရေ အတွက်	မိုင်/ ဖာလုံ	အရေ အတွက်	မိုင်/ ဖာလုံ	အရေ အတွက်	မိုင်/ ဖာလုံ	အရေ အတွက်	မိုင်/ ဖာလုံ	အရေ အတွက်	မိုင်/ ဖာလုံ
၁	၈	၁/၀.၃၄	-	-	၄	၀/၀.၈၄	၁	၀/၀.၀၅	-	-	၃	၀/၀.၄၅
မြို့နယ်ချုပ်	၈	၁/၀.၃၄	-	-	၄	၀/၀.၈၄	၁	၀/၀.၀၅	-	-	၃	၀/၀.၄၅

(၂) တံတားများ

စဉ်	တံတား အမည်	အရှည်(ပေ)	အမျိုးအစား	ဆောက်လုပ်မှုပုံစံ	
				အသစ်	ပြင်ထိန်း
၁	မိချောင်းအိုင်	၉၀	ကွန်ကရစ်	အသစ်	-
	မြို့နယ်ချုပ်	၉၀	ကွန်ကရစ်	အသစ်	-

(၃) သောက်သုံးရေရရှိရေးလုပ်ငန်း

စဉ်	လုပ်ငန်းတည်နေရာ	အမျိုးအစားနှင့်အတိုင်းအတာ					အကျိုးပြု အိမ်ခြေ
		ရေကန်	ရေတွင်း	အဝီစိတွင်း	လျှိုပိတ်	မြစ်ရေတင်	
၁	ညောင်ကုန်း	၁	-	-	-	-	၂၁
၂	လိမ္မော်ကုန်း	၁	-	-	-	-	၆၃
၃	နောက်ဖေးကုန်း	၁	-	-	-	-	၄၈
၄	အောင်လှိုင်	၁	-	-	-	-	၃၂၆
၅	အောင်လှိုင်ဖျား	၁	-	-	-	-	၄၅၉
၆	ခနိဆိပ်	၁	-	-	-	-	၁၃၅
၇	စွယ်စုံ	၁	-	-	-	-	၈၃
၈	ဆင်ထွက်	၁	-	-	-	-	၄၉
၉	ဝဲချောင်း	၁	-	-	-	-	၆၃
၁၀	ငှက်ကျ	၁	-	-	-	-	၅၇
၁၁	ဂေါင်းတို	၁	-	-	-	-	၁၃၃
၁၂	ပိတောက်ကုန်း	၁	-	-	-	-	၇၈
၁၃	ကုန်းကြီး	၁	-	-	-	-	၉၀
၁၄	ကညင်ချောင်း	၁	-	-	-	-	၈၅
၁၅	ကုလားကုန်း	၁	-	-	-	-	၈၁
မြို့နယ်ချုပ်		၁၅	-	-	-	-	၁၇၇၁

(၄) လျှပ်စစ်မီးလင်းရေးလုပ်ငန်း

စဉ်	လုပ်ငန်း တည်နေရာ	ဆောင်ရွက်သည့်နည်းလမ်း						အကျိုးပြု အိမ်ခြေ
		မဟာ ဓါတ်အား	မီး စက်	နေရောင် ခြည်	လေ	ရေအား	ဇီဝ	
၁	အရာတော်ငူ	-	-	၁	-	-	-	၁၂၄
၂	ညောင်ပင်ရေကျော်	-	-	၁	-	-	-	၄၄
၃	ဆိပ်ကလေး	-	-	၁	-	-	-	၄၁
၄	ညောင်ကုန်း	-	-	၁	-	-	-	၁၃
၅	ရေချိုကန်	-	-	၁	-	-	-	၄၆
၆	သင်္ဘောကွင်း	-	-	၁	-	-	-	၉

စဉ်	လုပ်ငန်းတည်နေရာ	ဆောင်ရွက်သည့်နည်းလမ်း						အကျိုးပြု အိမ်ခြေ
		မဟာ ခါတ်အား	မီး စက်	နေရောင် ခြည်	လေ	ရေအား	ဇီဝ	
၇	အောင်လှိုင်ဖျား	-	-	၁	-	-	-	၂၀
၈	သပြေချိုင့်	-	-	၁	-	-	-	၂၉
၉	လေယာဉ်ကွင်း	-	-	၁	-	-	-	၁၂၂
၁၀	တာလူဖာတော	-	-	၁	-	-	-	၂၆
၁၁	သိပွဲကုန်းကြီး	-	-	၁	-	-	-	၄၀
၁၂	ဆားချက်	-	-	၁	-	-	-	၆၅
၁၃	ငဖုန်း	-	-	၁	-	-	-	၄
၁၄	ဝဲဒေါင့်	-	-	၁	-	-	-	၁၀
၁၅	သဃ်နန်းကုန်း	-	-	၁	-	-	-	၃၁
၁၆	ဘိုသင်ကုန်း	-	-	၁	-	-	-	၄၂
၁၇	ကွင်းကုန်း	-	-	၁	-	-	-	၃၁
၁၈	ကကရီ	-	-	၁	-	-	-	၃၅
၁၉	ပုံကမာ	-	-	၁	-	-	-	၆၃
၂၀	ဘုရားလေးကုန်း	-	-	၁	-	-	-	၁၁
၂၁	ဘုန်းကြီးကုန်း	-	-	၁	-	-	-	၆၉
၂၂	လွှစင်ကုန်း	-	-	၁	-	-	-	၅၁
၂၃	ချောင်းသာယာ	-	-	၁	-	-	-	၃၁
၂၄	ဘိုးနီလေးကုန်း	-	-	၁	-	-	-	၁၃
၂၅	ထင်းပုံကွင်း	-	-	၁	-	-	-	၂၁
၂၆	ကသပေါင်း	-	-	၁	-	-	-	၁၁၁
၂၇	လပွတ်ပြေး	-	-	၁	-	-	-	၄၄
	မြို့နယ်ချုပ်	-	-	၂၇	-	-	-	၁၁၄၆

(၅) မြစ်ဝကျွန်းပေါ်ကမ်းရိုးတန်းလုပ်ငန်း

စဉ်	ကျေးရွာအမည်	အိမ်ခြေ	အိမ်ထောင်စု	ခွင့်ပြုငွေ ကျပ်(သိန်း)
၁	ဘိုးပြည့်	၁၃၆	၁၆၂	၃၀၀
၂	ကျွန်းချောင်း	၂၅၀	၂၂၃	၃၀၀
၃	အောက်ကျင်း	၂၃၅	၂၄၀	၃၀၀
၄	ဇီးဖြူကုန်း+ဥတို	၁၂၅	၁၃၂	၃၀၀
၅	တပ်ကွင်း+အောင်ဒိုး	၁၂၆	၁၂၉	၃၀၀
မြို့နယ်ချုပ်		၈၇၂	၈၈၆	၁၅၀၀

(၆) ကျေးလက်အိမ်ယာဖွံ့ဖြိုးရေးလုပ်ငန်း

စဉ်	ကျေးရွာအမည်	ခွင့်ပြုအိမ်ခြေ	ပြီးစီးအိမ်ခြေ	ကုန်ကျငွေ ကျပ်(သိန်း)
၁	လပွတ္တာမြို့နယ်အတွင်း ကျေးလက်အိမ်ယာဖွံ့ဖြိုးရေးလုပ်ငန်းများ မရှိပါ။			
မြို့နယ်ချုပ်				

(၇) ကျေးလက်အိမ်သာလုပ်ငန်း

စဉ်	ကျေးရွာအမည်	ခွင့်ပြုလုံးရေ	ပြီးစီးလုံးရေ	ကုန်ကျငွေကျပ်(သိန်း)
၁	လပွတ္တာမြို့နယ်အတွင်း ကျေးလက်အိမ်သာလုပ်ငန်းများ မရှိပါ။			
မြို့နယ်ချုပ်				

(ခ) အစိုးရနှင့်ပြည်သူ့ဆောင်ရွက်သည့် ဒေသဖွံ့ဖြိုးရေး လုပ်ငန်းများ

စဉ်	လုပ်ငန်း အမည်	အရွယ် အစား / အရည်	ကုန်ကျငွေ			ပြီးစီးရက်
			အစိုးရ	ပြည်သူ	ပေါင်း	
၁	လပွတ္တာမြို့နယ်အတွင်း အစိုးရနှင့်ပြည်သူ့ဆောင်ရွက်သည့် ဒေသဖွံ့ဖြိုး ရေးလုပ်ငန်းများ မရှိပါ။					
မြို့နယ်ချုပ်						

၄၉။ မြို့ပြစီမံကိန်း (Town Plan) နှစ်(၃၀)အတွက် မြေအသုံး ချမှုဆိုင်ရာ လျာထားချက်မှာ အောက်ပါအတိုင်းဖြစ်ပါသည်-

စဉ်	မြို့နယ်	လျာထားမြေဧရိယာပေါင်း	လျာထားမည့် မြေကွက်ပေါင်း	မှတ်ချက်
၁	လပွတ္တာမြို့နယ်အတွင်း မြို့ပြစီမံကိန်း (Town Plan) နှစ်(၃၀)အတွက် မြေအသုံး ချမှုဆိုင်ရာ လျာထား ဆောင်ရွက်ခြင်း မရှိပါ။			
မြို့နယ်ချုပ်				

၅၀။ အခြားတင်ပြလိုသောအချက်များ

နိဂုံး

၅၁။ လပွတ္တာမြို့နယ်၏ ဒေသဆိုင်ရာအချက်အလက်များကိုဌာန ဆိုင်ရာများမှပေးပို့သော အချက်အလက်များ၊ ဒေသဆိုင်ရာ အချက် အလက် စာစောင်များ၊ မှတ်တမ်းများအပေါ်တွင် အခြေခံလျက် အကျဉ်းချုံးပြုစု ထားခြင်းဖြစ်ပါသည်။ ဒေသဆိုင်ရာအချက်အလက်များအား မှတ်တမ်းတင်စုစည်း တင်ပြခြင်းအားဖြင့် လပွတ္တာမြို့နယ်တစ်ခုလုံး၏ အချက်အလက်နှင့် ဖွံ့ဖြိုးတိုးတက်မှုအခြေအနေများကို လေ့လာသိရှိနိုင်ပြီး မိမိတို့၏လုပ်ငန်းများကို အထောက်အကူပြုမည် ဖြစ်ပါကြောင်း တင်ပြအပ်ပါသည်။

မြို့နယ်အုပ်ချုပ်ရေးမှူး
မြို့နယ်အထွေထွေအုပ်ချုပ်ရေးဦးစီးဌာန
လပွတ္တာမြို့နယ်

ရက်စွဲ၊ ၂၀၁၉ ခုနှစ်၊ စက်တင်ဘာလ (၃၀)ရက်