

ဧရာဝတီတိုင်းဒေသကြီး ၊ မအူပင်ခရိုင်

မအူပင်မြို့နယ်

မြို့နယ်အထွေထွေအုပ်ချုပ်ရေးဦးစီးဌာန

ဒေသဆိုင်ရာအချက်အလက်များ

ရက်စွဲ ၊ ၂၀၁၉ ခုနှစ် ၊ ဒီဇင်ဘာ လ (၂၀) ရက်

မာတိကာ

စဉ်	အကြောင်းအရာ	စာမျက်နှာ	
		မှ	ထိ
	မြေပုံ		
	အခန်း(၁) နိဒါန်းနှင့်ဒေသသမိုင်း		
၁။	နိဒါန်း	၁	၁
၂။	ဒေသသမိုင်းအကျဉ်း	၁	၁
	အခန်း(၂) ပထဝီဝင်အနေအထား		
၃။	တည်နေရာနှင့် အကျယ်အဝန်း	၂	၂
၄။	နယ်နိမိတ်	၂	၂
၅။	မြေမျက်နှာသွင်ပြင်	၂	၂
၆။	ရေဆင်း	၂	၂
၇။	ပင်လယ်ရေမျက်နှာပြင်အထက်အမြင့်	၃	၃
	အခန်း(၃) ရာသီဥတုနှင့်သဘာဝပတ်ဝန်းကျင်		
၈။	ရာသီဥတု	၃	၃
၉။	သဘာဝပေါက်ပင်	၃	၃
၁၀။	တောရိုင်းတိရစ္ဆာန်များ	၄	၄
၁၁။	သဘာဝပတ်ဝန်းကျင်လက်ရှိအခြေအနေ	၄	၄
၁၂။	သဘာဝပတ်ဝန်းကျင်ထိန်းသိမ်းရေးလုပ်ငန်းများ	၄	၄
၁၃။	သဘာဝဘေးအန္တရာယ် ကျရောက်မှု	၄	၄

စဉ်	အကြောင်းအရာ	စာမျက်နှာ	
		မှ	ထိ
	အခန်း(၄) လူဦးရေဆိုင်ရာအချက်အလက်များ		
၁၄။	နေထိုင်သည့်တိုင်းရင်းသားလူမျိုးစုများ	၅	၅
၁၅။	အိမ်ခြေ ၊ အိမ်ထောင်စုနှင့်လူဦးရေ (က)အိမ်ခြေ/အိမ်ထောင်စု (ခ) လူဦးရေ	၅ ၆	၅ ၆
၁၆။	လူဦးရေတိုးနှုန်းနှင့် ကျား/မ အချိုး (က)လူဦးရေတိုးနှုန်းနှင့်ကျား/မ အချိုး (ခ)မွေးဖွား၊သေဆုံး၊ပြောင်းဝင်၊ပြောင်းထွက်လူဦးရေ	၆ ၆	၆ ၆
၁၇။	ကိုးကွယ်သည့်ဘာသာ	၆	၆
၁၈။	နိုင်ငံခြားသားများနေထိုင်မှု	၇	၇
	အခန်း(၅) အုပ်ချုပ်ရေးဆိုင်ရာအချက်အလက်များ		
၁၉။	အုပ်ချုပ်ရေးနယ်မြေ ဖွဲ့စည်းမှု	၇	၇
၂၀။	ရွေးကောက်ပွဲဆိုင်ရာ ကိစ္စရပ်များ (က)မြို့နယ်ရွေးကောက်ပွဲကော်မရှင်အဖွဲ့ခွဲ အဖွဲ့ဝင်စာရင်း (ခ) ဆန္ဒမဲပေးပိုင်ခွင့်ရှိသူဦးရေ (ဂ) နိုင်ငံရေးပါတီများ (ဃ)ရွေးချယ်ခံရသောလွှတ်တော်ကိုယ်စားလှယ်များ	၇  ၈ ၈ ၉	၈  ၈ ၈ ၉
	အခန်း(၆) စီးပွားရေးဆိုင်ရာ အချက်အလက်များ		
၂၁။	စီးပွားရေးဆိုင်ရာ ခြုံငုံသုံးသပ်ချက်	၉	၉
၂၂။	မြေအသုံးချမှု	၉	၁၀
၂၃။	ဆည်မြောင်းတာဝန်များနှင့်ဆည်ရေသောက်ဧရိယာ (က) ကိုယ့်အားကိုယ်ကိုးဆည်များ (ခ) မြစ်ရေတင်စီမံကိန်းများ (ဂ) တာဝန်များ/ရေထိန်းတံခါးများ	  ၁၀ ၁၀	  ၁၀ ၁၀

စဉ်	အကြောင်းအရာ	စာမျက်နှာ	
		မှ	ထိ
		၁၀	၁၁
၂၄။	စိုက်ပျိုးရေးလုပ်ငန်း (က) အဓိကသီးနှံ(၁၀)မျိုး စိုက်ပျိုးထုတ်လုပ်မှု (ခ) နှစ်ရှည်သီးနှံစိုက်ပျိုးမှုအခြေအနေ (ဂ) အခြားဈေးကွက်ဝင်သီးနှံများစိုက်ပျိုးထုတ်လုပ်မှု (ဃ) လယ်ယာသုံးစက်ကိရိယာ သုံးစွဲမှုအခြေအနေ (င) လယ်ယာသုံးထယ်၊ ထွန်နှင့်ကျွဲ၊ နွားကောင်ရေ (စ) ဒေသတွင်းဆန်ဖူလုံမှုရာခိုင်နှုန်း (ဆ) ဒေသတွင်းဆီဖူလုံမှုရာခိုင်နှုန်း	၁၁ ၁၂ ၁၂ ၁၂ ၁၂ ၁၂ ၁၂	၁၁ ၁၂ ၁၂ ၁၂ ၁၂ ၁၂ ၁၂
၂၅။	မွေးမြူရေးလုပ်ငန်း (က) မွေးမြူရေးဇုန်များ (ခ) မြို့နယ်မွေးမြူရေး(ကောင်ရေ) (ဂ) မြို့နယ်အသားထုတ်လုပ်မှု(ပိဿာ) (ဃ) မြို့နယ်ကြက်/ဘဲ/ငှက်ထုတ်လုပ်မှု(လုံး) (င) နို့ထွက်ပစ္စည်းထုတ်လုပ်မှု (စ) မြို့နယ်ငါးပုစွန်မွေးမြူမှုအခြေအနေ (ဆ) ရေချို၊ ရေငန်ငါးဖမ်းလုပ်ငန်းမှ အသားထုတ်လုပ်မှု	၁၃ ၁၃ ၁၃ ၁၃ ၁၃ ၁၃ ၁၄	၁၃ ၁၃ ၁၃ ၁၃ ၁၃ ၁၃ ၁၄
၂၆။	စက်မှုလက်မှုလုပ်ငန်း (က) စက်မှုဇုန်များ (ခ) မြို့နယ်ရှိစက်ရုံများ (ဂ) မြို့နယ်ရှိအလုပ်ရုံများ (ဃ) အိမ်တွင်းစက်မှုလက်မှုလုပ်ငန်းများ	၁၄ ၁၄ ၁၄ ၁၅	၁၄ ၁၄ ၁၄ ၁၅
၂၇။	သစ်တောလုပ်ငန်းဆောင်ရွက်မှုအခြေအနေ		

စဉ်	အကြောင်းအရာ	စာမျက်နှာ	
		မှ	ထိ
	(က) သစ်တောများ (ခ) စီးပွားဖြစ်သစ်တောစိုက်ခင်း (ဂ) သစ်ထုတ်လုပ်မှု (ဃ) သစ်တောထွက်ပစ္စည်းများ	၁၅ ၁၅ ၁၅ ၁၅	၁၅ ၁၅ ၁၅ ၁၅
၂၈။	တွင်းထွက်ပစ္စည်းထုတ်လုပ်မှုလုပ်ငန်း (က) ဓာတ်သတ္တုတူးဖော်ထုတ်လုပ်မှု (ခ) ကျောက်မျက်တူးဖော်ထုတ်လုပ်မှု	၁၆ ၁၆	၁၆ ၁၆
၂၉။	စွမ်းအင်နှင့်လျှပ်စစ်ကဏ္ဍ (က) ဓာတ်ဆီ/ဒီဇယ် အရောင်းဆိုင်များ (ခ) သဘာဝဓါတ်ငွေ့အရောင်းဆိုင်များ	၁၆ ၁၆	၁၆ ၁၆
၃၀။	ပို့ဆောင်ရေးနှင့်လမ်းပန်းဆက်သွယ်ရေးလုပ်ငန်း (က) လေကြောင်းလမ်း (ခ) ရေကြောင်းလမ်း (ဂ) ရထားလမ်းနှင့်ဘူတာရုံများ (ဃ) ကားဂိတ်များ	၁၆ ၁၆ ၁၇ ၁၇	၁၆ ၁၇ ၁၇ ၁၇
၃၁။	ပြည်သူ့ဆောက်လုပ်ရေးလုပ်ငန်းများ (က) ကားလမ်းများ (ခ) မြို့နယ်ချင်းဆက်လမ်းများ (ဂ) တံတားများ (ဃ) လမ်း၊ တံတားသုံးစက်ကရိယာများ (င) လမ်း၊ တံတားအသုံးပြုခကောက်ခံသည့်လုပ်ငန်း	၁၇ ၁၈ ၁၈ ၁၉ ၂၀	၁၇ ၁၈ ၁၉ ၁၉ ၂၀
၃၂။	ဟိုတယ်နှင့်ခရီးသွားလုပ်ငန်း		


စဉ်	အကြောင်းအရာ	စာမျက်နှာ	
		မှ	ထိ
	(က) ဟိုတယ်၊ မိုတယ်၊အင်း၊ တည်းခိုခန်း ( ဂ ) ကမ်းခြေ/ အပန်းဖြေနေရာ	၂၀ ၂၀	၂၀ ၂၀
၃၃။	သမဝါယမအသင်းများ	၂၀	၂၀
၃၄။	စီးပွားရေးဆိုင်ရာ အခြေခံအဆောက်အအုံများ (က) ကုမ္ပဏီ၊ ကုန်စည်ခိုင်၊ပွဲရုံ၊ဈေးနှင့်ကုန်တိုက်များ ( ခ ) ဘဏ်များ ( ဂ ) စတိုးဆိုင်နှင့်အရောင်းဆိုင်များ	၂၁ ၂၃ ၂၃	၂၂ ၂၃ ၂၃
၃၅။	စည်ပင်သာယာရေးလုပ်ငန်းများ (က)ဈေးလုပ်ငန်း ( ခ )သောက်သုံးရေရရှိရေးလုပ်ငန်း ( ဂ )သန့်ရှင်းရေးလုပ်ငန်း (ဃ )လမ်း၊တံတားလုပ်ငန်း	၂၃ ၂၄ ၂၄ ၂၄	၂၃ ၂၄ ၂၄ ၂၄
၃၆။	ပုံနှိပ်လုပ်ငန်းနှင့်မီဒီယာလုပ်ငန်းများ (က) ပုံနှိပ်လုပ်ငန်းနှင့်တေးသံသွင်း၊ ဗွီဒီယို ( ခ ) မီဒီယာလုပ်ငန်းများ	၂၅ ၂၅	၂၅ ၂၅
၃၇။	ပြည်တွင်း အသားတင်ထုတ်လုပ်မှုနှင့်ဝန်ဆောင်မှု တန်ဖိုး	၂၅	၂၅
၃၈။	လူတစ်ဦးချင်းဝင်ငွေ	၂၆	၂၆
၃၉။	အသက်မွေးဝမ်းကြောင်းလုပ်ငန်းအလိုက် အလုပ်လုပ် သူဦးရေ	၂၆	၂၆
၄၀။	အလုပ်လုပ်နိုင်သူဦးရေနှင့်အလုပ်လက်မဲ့ဦးရေ	၂၆	၂၆
	အခန်း(၇) လူမှုရေးဆိုင်ရာ အချက်အလက်များ		
၄၁။	ပညာရေးကဏ္ဍ		

စဉ်	အကြောင်းအရာ	စာမျက်နှာ	
		မှ	ထိ
	(က) အဆင့်မြင့်ပညာ	၂၆	၂၆
	(ခ) အခြေခံပညာ	၂၇	၂၈
	(ဂ) မူလတန်းကြိုကျောင်း	၂၈	၂၈
	(ဃ) ဘုန်းတော်ကြီးသင်ပညာရေးကျောင်း	၂၉	၂၉
	(င) ကျောင်းနေအရွယ်ကလေးများ ကျောင်းအပ်နှံမှု	၂၉	၂၉
	(စ) တက္ကသိုလ်ဝင်တန်းအောင်မြင်မှု	၂၉	၂၉
	(ဆ) စာတတ်မြောက်မှု ရာခိုင်နှုန်း	၂၉	၂၉
	(ဇ) သင်ကြားမှု သင်ယူမှုအထောက်အကူပြုစာသင်ခန်းများဖွင့်လှစ်နိုင်မှု	၃၀	၃၀
	(ဈ) စာကြည့်တိုက်များဖွင့်လှစ်နိုင်မှု	၃၀	၃၀
၄၂။	ကျန်းမာရေးကဏ္ဍ		
	(က) ဆေးရုံများ	၃၁	၃၁
	(ခ) ဆေးပေးခန်းများ	၃၁	၃၁
	(ဂ) ကျေးလက်ကျန်းမာရေးဌာန/ဌာနခွဲ	၃၁	၃၄
	(ဃ) ကျန်းမာရေးစောင့်ရှောက်မှု	၃၄	၃၄
	(င) ဒေသတွင်း အများဆုံးဖြစ်တတ်သောရောဂါများ	၃၅	၃၅
	(စ) HIV/ AIDS-ရောဂါ ဖြစ်ပွား/ သေဆုံးဦးရေ	၃၅	၃၅
	(ဆ) ကျန်းမာရေးဆိုင်ရာ အညွှန်းကိန်းများ	၃၅	၃၅
၄၃။	လူမှုရေးအသင်းအဖွဲ့များ		
	(က) INGO	၃၆	၃၆
	(ခ) NGO (ဦးရေ)	၃၆	၃၆

စဉ်	အကြောင်းအရာ	စာမျက်နှာ	
		မှ	ထိ
	(ဂ) အသင်းအဖွဲ့များ	၃၆	၃၈
၄၄။	အားကစားနှင့်ပျော်ဖြေရေးလုပ်ငန်းများ	၃၉	၃၉
	<b>အခန်း(၈)</b> ဘာသာရေးဆိုင်ရာအချက်အလက်များ		
၄၅။	ဗုဒ္ဓဘာသာဆိုင်ရာအဆောက်အဦများနှင့်သာသနာဝင် ပုဂ္ဂိုလ်များ		
	(က) သာသနိကအဆောက်အဦများ	၃၉	၃၉
	(ခ) ရဟန်းသံဃာနှင့်သီလရှင်များ	၃၉	၃၉
	(ဂ) ထင်ရှားသည့်ဘုရား၊စေတီ၊ပုထိုးများ	၄၀	၄၀
	(ဃ) ထင်ရှားသည့်ဘုန်းတော်ကြီးကျောင်းများ	၄၀	၄၀
၄၆။	အခြားဘာသာရေးအဆောက်အဦများ	၄၀	၄၀
၄၇။	သမိုင်းဝင်ထင်ရှားသောအဆောက်အဦနှင့်နေရာများ	၄၁	၄၁
	<b>အခန်း(၉)</b> ဒေသဖွံ့ဖြိုးရေးဆိုင်ရာအချက်အလက်များ		
၄၈။	ဒေသဖွံ့ဖြိုးရေးလုပ်ငန်းများဆောင်ရွက်နိုင်မှုအခြေအနေ		
	(က) ကျေးလက်ဒေသဖွံ့ဖြိုးတိုးတက်ရေးဦးစီးဌာနမှ ဆောင်ရွက်သည့်လုပ်ငန်းများ	၄၁	၄၃
	(ခ) အစိုးရနှင့်ပြည်သူမှဆောင်ရွက်သည့်ဒေသဖွံ့ဖြိုးရေး လုပ်ငန်းများ	၄၄	၄၄
၄၉။	မြို့ပြစီမံကိန်း(TownPlan)နှစ်(၃၀)အတွက်မြေအသုံးချမှုဆိုင်ရာလျာထားမှု	၄၄	၄၄
	<b>အခန်း(၁၀)</b> အထွေထွေ		
၅၀။	အခြားတင်ပြလိုသောအချက်များ	၄၄	၄၄
၅၁။	နိဂုံး	၄၄	၄၄



# ရောဝတီတိုင်းဒေသကြီး၊ မအူပင်ခရိုင်၊ မအူပင်မြို့နယ်၏ ကျေးရွာအုပ်စု အညွှန်းပြမြေပုံ




စကေး ၁လက်မ ၂.၅ မိုင်



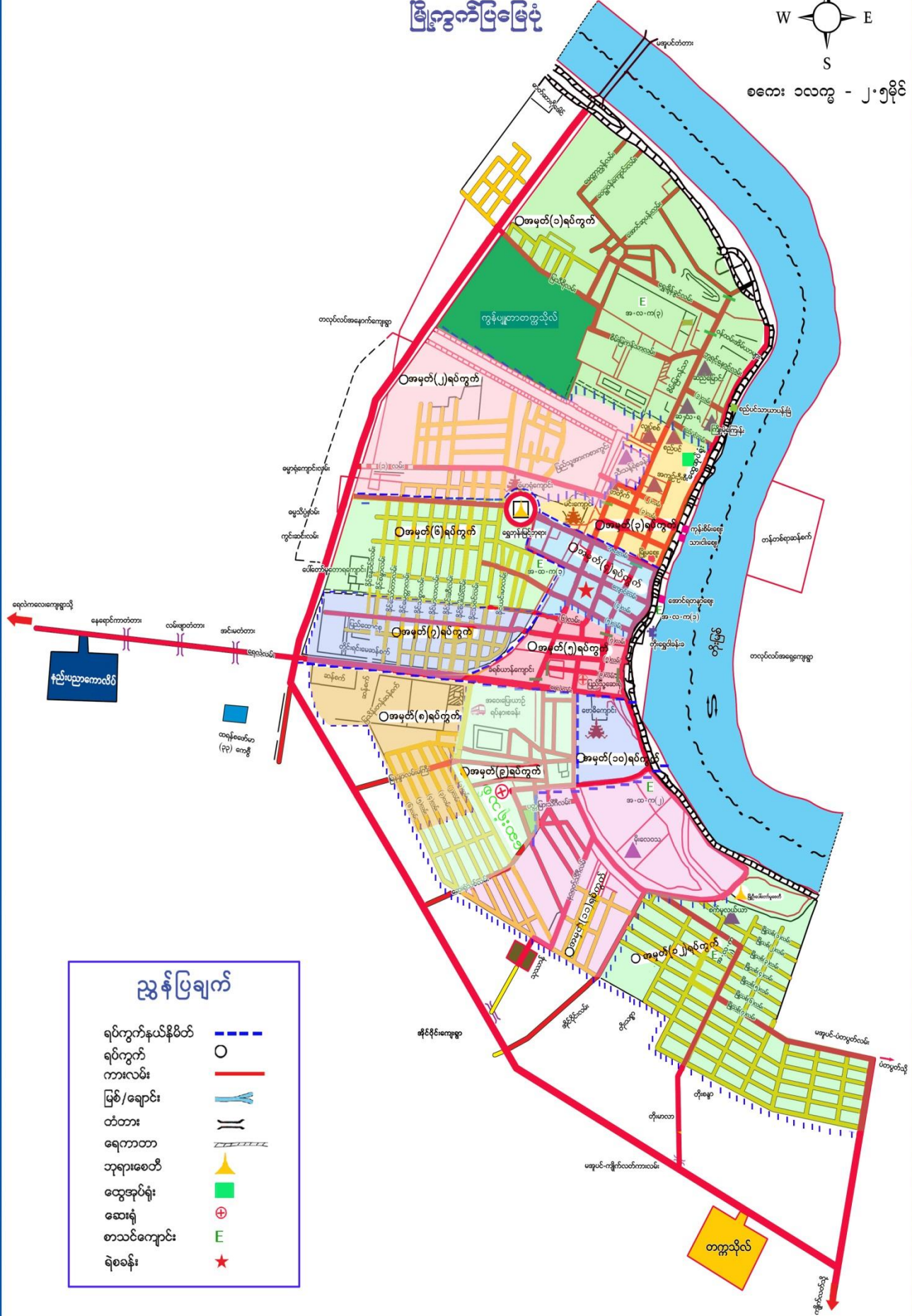
**ညွှန်းပြချက်**

ကျေးရွာအုပ်စုနယ်နိမိတ်	.....
ကျေးရွာအုပ်စု	○
ကားလမ်းများ	—
မြစ်ချောင်း	—
တံတား	—
ရေကန်	—
ရဲစခန်း	★
တိုက်နယ်ဆေးရုံ	⊕

# ရောဝတီတိုင်းဒေသကြီး၊ မအူပင်ခရိုင်၊ မအူပင်မြို့နယ်၏ မြို့ကွက်ပြင်မြေပုံ



စကေး ၁:၁၀၀၀ - ၂.၅ မိုင်



### ညွှန်ပြချက်

ရပ်ကွက်နယ်နိမိတ်	---
ရပ်ကွက်	○
ကားလမ်း	—
မြစ်/ချောင်း	~
တံတား	≡
ရေကာတာ	▬
ဘုရားစေတီ	▲
ထွေအုပ်ရုံး	■
ဆေးရုံ	⊕
စာသင်ကျောင်း	E
ရဲစခန်း	★

ရေလဲကစားစက်ရုံ  
မုရောင်းကားတား  
လမ်းဖျားတား  
အင်မတ်တား  
လျှပ်စီး  
နယ်ယူဥက္ကဋ္ဌ

တရားရုံး  
(၇၇) ဓားခွံ

တက္ကသိုလ်

မအူပင်-ပဲခူးလမ်း  
ပဲခူးလမ်း  
မအူပင်-ကရိုင်လမ်း  
တိုမာလမ်း  
တိုမာလမ်း  
မအူပင်-ကရိုင်လမ်း

အိုင်ခိုင်မကျေးရွာ

မအူပင်-ကရိုင်လမ်း

တိုမာလမ်း

တိုမာလမ်း

မအူပင်-ကရိုင်လမ်း

မအူပင်-ကရိုင်လမ်း

မအူပင်-ကရိုင်လမ်း

တလုပ်လင်အမှောင်ကျေးရွာ

မုရောင်းကားတား  
မုရောင်းကားတား  
ကွင်းဆင်းလမ်း  
ပေါင်တော်ပုဏ္ဏားကျောင်း

မုရောင်းကားတား

မုရောင်းကားတား

မုရောင်းကားတား

မုရောင်းကားတား

မုရောင်းကားတား

မုရောင်းကားတား

မုရောင်းကားတား

မုရောင်းကားတား

မုရောင်းကားတား

မုရောင်းကားတား

မုရောင်းကားတား

မုရောင်းကားတား

မုရောင်းကားတား

မုရောင်းကားတား

မုရောင်းကားတား

မုရောင်းကားတား

မုရောင်းကားတား

မုရောင်းကားတား

မုရောင်းကားတား

မုရောင်းကားတား

မုရောင်းကားတား

မုရောင်းကားတား

မုရောင်းကားတား

မုရောင်းကားတား

မုရောင်းကားတား

မုရောင်းကားတား

မုရောင်းကားတား

မုရောင်းကားတား

မုရောင်းကားတား

မုရောင်းကားတား

မုရောင်းကားတား

မုရောင်းကားတား

မုရောင်းကားတား

မုရောင်းကားတား

မုရောင်းကားတား

မုရောင်းကားတား

မုရောင်းကားတား

မုရောင်းကားတား

မုရောင်းကားတား

မုရောင်းကားတား

မုရောင်းကားတား

မုရောင်းကားတား

မုရောင်းကားတား

မုရောင်းကားတား

မုရောင်းကားတား

မုရောင်းကားတား

မုရောင်းကားတား

မုရောင်းကားတား

မုရောင်းကားတား

မုရောင်းကားတား

မုရောင်းကားတား

မုရောင်းကားတား

မုရောင်းကားတား

မုရောင်းကားတား

မုရောင်းကားတား

မုရောင်းကားတား

မုရောင်းကားတား

မုရောင်းကားတား

မုရောင်းကားတား

မုရောင်းကားတား

မုရောင်းကားတား

မုရောင်းကားတား

မုရောင်းကားတား

မုရောင်းကားတား

မုရောင်းကားတား

မုရောင်းကားတား

မုရောင်းကားတား

မုရောင်းကားတား

မုရောင်းကားတား

မုရောင်းကားတား

မုရောင်းကားတား

မုရောင်းကားတား

# မအူပင်မြို့နယ်ဒေသဆိုင်ရာအချက်အလက်များ

## အခန်း(၁)

### နိဒါန်းနှင့်ဒေသ သမိုင်း

#### နိဒါန်း

၁။ အထွေထွေအုပ်ချုပ်ရေးဦးစီးဌာနသည် ပြည်ထောင်စုအစိုးရအဖွဲ့ရုံးဝန်ကြီးဌာန အောက်ရှိ ဌာနတစ်ခုဖြစ်ပြီး တရားဥပဒေစိုးမိုးရေးနှင့် ရပ်ရွာအေးချမ်းသာယာရေး ၊ နိုင်ငံတော်အစိုးရမူဝါဒများ အကောင်အထည်ဖော်ရေး ၊ ကောင်းမွန်သောအုပ်ချုပ်ရေးစနစ်ဖော်ဆောင်ရေးနှင့် ပြည်သူ့ဗဟိုပြုဒေသဖွံ့ဖြိုးရေးလုပ်ငန်းများဆောင်ရွက်ရေးဟူသော ရည်မှန်းချက်တာဝန်များကို အောင်မြင်အောင် ဆောင်ရွက်လျက်ရှိပါသည်။ အထွေထွေအုပ်ချုပ်ရေးဦးစီးဌာနတွင် တာဝန်ထမ်းဆောင်ကြသည့် အဆင့်ဆင့်သော အရာထမ်း ၊ အမှုထမ်းများသည် ရုံးချုပ်အဆင့်မှအောက်ခြေရပ်ကွက်/ကျေးရွာအုပ်စုအဆင့်အထိ အထွေထွေအုပ်ချုပ်ရေးဦးစီးဌာနရုံးအသီးသီးတွင် တာဝန်ထမ်းဆောင်ကြပြီးနိုင်ငံတော်အုပ်ချုပ်ရေးယန္တရား ချောမွေ့စွာလည်ပတ်ရေးတွင်ပါဝင်ဆောင်ရွက်ခြင်း ၊ ဝန်ကြီးဌာန၏ရည်မှန်းချက်တာဝန်များ ၊ အခြားဝန်ကြီးဌာနမှပေးအပ်သောတာဝန်များနှင့် ဒေသဆိုင်ရာအစိုးရအဖွဲ့များမှ ပေးအပ်သောလုပ်ငန်းတာဝန်များကို ကျေပွန်စွာ ထမ်းဆောင်နေကြရသည်ဖြစ်ရာ ဒေသဆိုင်ရာအချက်အလက်များ ပြုစုထားရှိခြင်းသည်များစွာ အရေးပါလာပါသည်။ ဒေသဆိုင်ရာ အချက်အလက်များပြုစုခြင်းဖြင့်မိမိတို့၏လုပ်ငန်းဆောင်ရွက်ရာတွင် အထောက်အကူပြုသကဲ့သို့ အကြီးအကဲများနယ်မြေသို့ ကွင်းဆင်းရာတွင်နယ်မြေ၏အချက်အလက်များကို လွယ်ကူစွာ သိရှိနိုင်မည်ဖြစ်ပါသည်။ ဤစာအုပ်သည် မအူပင်မြို့နယ်၏ ဒေသဆိုင်ရာအချက်အလက်များ ( ၂၀၁၉ ခုနှစ် ၊ စက်တင်ဘာ လ ကုန် ထိ အခြေအနေ ) ကို သက်ဆိုင်ရာဌာန အသီးသီးမှပေးပို့သော ကိန်းဂဏန်းများနှင့် အညီပြုစုတင်ပြထားခြင်း ဖြစ်ပါသည်။

#### ဒေသသမိုင်းအကျဉ်း

၂။ အင်္ဂလိပ်နယ်ချဲ့အစိုးရသည် ၁၈၅၂ခုနှစ်တွင် ပဲခူးမြို့ကို သိမ်းပိုက် ပြီးသောအခါအောက်မြန်မာပြည် ကို ပဲခူးတိုင်းဟု ဖွဲ့စည်းခဲ့ပါသည်။ ပဲခူးတိုင်းတွင် ဟံသာဝတီခရိုင်၊ ဟင်္သာတခရိုင် ၊ ပုသိမ်ခရိုင် ဟူ၍ (၃)ခု ခွဲထားရာ မအူပင်မြို့ တည်နေရာသည် ဟံသာဝတီခရိုင်၊ ဒလမြို့နယ်ခွဲတွင် ပါဝင်သော ရွာငယ်လေးတစ်ခု မျှသာဖြစ်ပါသည်။ ၁၈၇၅ ခုနှစ်ရောက်သောအခါ ပဲခူးတိုင်းတွင် သုံးခွခရိုင်ဟု ခရိုင်အသစ်တစ်ခု ထပ်မံ တိုးချဲ့ ဖွဲ့စည်းပါသည်။ ၁၈၇၅ ခုနှစ်တွင် သုံးခွခရိုင်ပထမဆုံးသော အရေးပိုင်အက်စ်တီစမစ် (S.T Smith) သည် မအူပင်တည်ရှိသည့် ရွာကို ခရိုင်သစ် ရုံးစိုက်ရာ မြို့အဖြစ် ပြင်ဆင်ခဲ့ပါသည်။ ၁၈၇၆ ခုနှစ် သုံးခွမြို့မှ မအူပင်ရွာတည်ရှိသည့် ရွာငယ်နေရာအား သုံးခွခရိုင်ရုံးကို ပြောင်းရွေ့ဖွင့်လှစ်ခဲ့ပြီး ရွာ၏ ထိပ်တွင် မအူပင် ကြီးတစ်ပင်ရှိရာမှ မအူပင်မြို့ဟု ခေါ်တွင်လာခြင်း ဖြစ်ပါသည်။

အခန်း(၂)

ပထဝီဝင် အနေအထား

တည်နေရာ နှင့်အကျယ်အဝန်း

၃။ မအူပင်မြို့နယ်သည် မြန်မာနိုင်ငံ၏တောင်ပိုင်း ဧရာဝတီတိုင်း ဒေသကြီးတွင်ရှိ၍ မအူပင်မြို့နယ် သည် မြောက်လတ္တီ တွင် ၁၆ ဒီဂရီ ၃၀မိနစ်မှ ၁၆ ဒီဂရီ ၅၇မိနစ်နှင့် အရှေ့လောင်ဂျီတွင် ၉၅ဒီဂရီ ၂၄မိနစ် မှ ၉၅ဒီဂရီ ၅၂မိနစ် အကြားတွင် တည်ရှိပါသည်။ ပင်လယ်ရေမျက်နှာပြင် အထက်အမြင့်ပေ (၁၃.၆၂)တွင် တည်ရှိပါသည်။ မအူပင်မြို့နယ်၏ အကျယ် အဝန်းမှာ (၅၁၅.၃၈) စတုရန်းမိုင်ကျယ်ဝန်းပါသည်။ အရှေ့မှ အနောက်သို့ (၂၆)မိုင် (၄)ဖာလုံရှိပြီး တောင်မှမြောက်သို့ (၂၅)မိုင် (၁)ဖာလုံရှည်လျားပါသည်။ မအူပင် မြို့နယ်နှင့်မြို့တို့၏ ဧရိယာစတုရန်းမိုင်မှာ အောက်ပါ အတိုင်းဖြစ်ပါ သည်-

စဉ်	မြို့နယ်	စတုရန်းမိုင်	မြို့	စတုရန်းမိုင်
၁	မအူပင်	၅၁၅.၃၈	မအူပင်	၂.၃၅၆
	မြို့နယ်ချုပ်	-	-	၂.၃၅၆

နယ်နိမိတ်

၄။ မအူပင်မြို့နယ်၏ အရှေ့ဘက်တွင် ဧရာဝတီတိုင်းဒေသကြီး မအူပင် ခရိုင် ၊ ညောင်တုန်းမြို့နယ်နှင့် ရန်ကုန်တိုင်းဒေသကြီး တံတေးမြို့တို့နှင့် ဆက်စပ်လျက်ရှိပြီးတောင်ဘက်တွင် ဧရာဝတီတိုင်းဒေသကြီး ကျိုက်လတ် မြို့နှင့်ထိစပ်လျက်ရှိပါသည်။ အနောက်ဘက်တွင် ဝါးခယ်မ မြို့နယ်နှင့်ထိစပ်လျက်ရှိပြီး မြောက်ဘက်တွင် ပန်းတနော်မြို့နယ်နှင့် နယ်နိမိတ် ထိစပ်လျက်ရှိပါသည်။

မြေပြင်အခြေအနေ

၅။ မအူပင်မြို့နယ်သည် နိမ့်မြင့်ဆင်ခြေလျှော့ရှိပြီး နုံးတင်မြေနုအရပ် ဖြစ်ပါသည်။

ရေဆင်း

၆။ မအူပင်မြို့နယ်တွင် မြစ်ချောင်းများပေါများပြီး မြစ်ချောင်း များသည် မြောက်မှ တောင်သို့ စီးဆင်းလျက် ရှိပါသည်။ ထင်ရှားသော မြစ်များမှာ တိုးမြစ်နှင့် ရာဇူတိုင်မြစ်တို့ဖြစ်ပြီး တိုးမြစ်မှာ အရှည်မိုင် (၄၆) မိုင် ရှိကာ ရာဇူတိုင်မြစ်မှာ အရှည်မိုင်(၂၅)မိုင်ဖြစ်ပါသည်။ ဒေသအတွင်းရှိ ရေအရင်းအမြစ်အများစုမှာ ရေချို ဖြစ်၍ စိုက်ပျိုးရေး ၊ သောက်သုံးရေအဖြစ် အသုံးပြုနိုင် ပါသည်။ နွေရာသီတွင် ရေအနက် (၆၀)ပေခန့်ရှိပြီး သင်္ဘော၊ စက်လှေများ သွားလာနိုင်ပါသည်။

ပင်လယ်ရေမျက်နှာပြင်အမြင့်

၇။ မအူပင်မြို့နယ်သည် ပင်လယ်ရေမျက်နှာပြင်အထက် ပျမ်းမျှအမြင့် (၁၃.၆၂)ပေအထက်တွင် တည်ရှိပါသည်။

အခန်း(၃)

ရာသီဥတုနှင့် သဘာဝပတ်ဝန်းကျင်

ရာသီဥတု

၈။ မအူပင်မြို့နယ်သည် ပူပြင်းစွတ်စိုသော ရာသီဥတုရှိပြီး ၊ အမြင့်ဆုံး အပူချိန် (၄၀.၅°C)နှင့် အနိမ့်ဆုံးအပူချိန်မှာ (၁၁.၃°C ) ဖြစ်ပါသည်။ နှစ် အလိုက်ဖြစ်ပေါ်ခဲ့သော မိုးရေချိန်နှင့် အပူချိန်မှာ အောက်ဖော်ပြပါအတိုင်း ဖြစ်ပါသည် -

စဉ်	ခုနှစ်	မိုးရေချိန်		အပူချိန်	
		မိုးရွာရက်	စုစုပေါင်း မိုးရေချိန် (လက်မ)	နွေရာသီ (.C) အမြင့်ဆုံး	ဆောင်းရာသီ (.C) အနိမ့်ဆုံး
၁	၂၀၁၀	၁၂၀	၇၉.၀၂	၃၆	၁၅
၂	၂၀၁၁	၁၃၇	၁၂၀.၃၇	၃၅	၁၅
၃	၂၀၁၂	၁၁၉	၁၀၁.၄၉	၃၅	၁၅
၄	၂၀၁၃	၁၄၆	၁၀၀.၇၇	၃၅	၁၅.၂
၅	၂၀၁၄	၁၁၅	၈၉.၄၇	၃၆	၁၅
၆	၂၀၁၅	၁၂၅	၉၈.၂၇	၄၀.၅	၁၁.၃
၇	၂၀၁၆	၁၁၉	၈၉.၃၁	၄၀.၀	၁၃.၀
၈	၂၀၁၇	၁၂၂	၈၉.၅၇	၃၈.၂	၁၄.၀
၉	၂၀၁၈	၁၁၄	၁၁၆.၉၀	၄၀.၀	၁၁.၃
၁၀	၂၀၁၉	၈၄	၇၁.၁၈	၃၈.၈	၁၃.၆

သဘာဝပေါက်ပင်များ

၉။ မအူပင်မြို့နယ်အတွင်း ပေါက်ရောက်သည့် သဘာဝ ပေါက်ပင် များမှာ ကုက္ကို၊ စစ်၊ မအူ၊ သရက်၊ ဝါး၊ အုန်း၊ ကွမ်းသီးပင် တို့ ဖြစ်ပါသည်။

**တောရိုင်းတိရစ္ဆာန်များ**

၁၀။ မရှိပါ။

**သဘာဝပတ်ဝန်းကျင်လက်ရှိအခြေအနေ**

၁၁။ မအူပင်မြို့နယ်အတွင်း ပတ်ဝန်းကျင်တောတောင်ရေမြေများတွင် မြစ်များအတွင်း ကမ်းအနည်းငယ်ပြိုကျမှု သောင်များ အနည်းငယ်ပေါ်ထွန်းမှု ၊ မြစ်ချောင်းအင်းအိုင်များ အနည်းငယ် တိမ်ကောမှုများသာ ရှိပြီး ထူးထူးခြားခြား ဖြစ်ပေါ်မှုများမရှိပါ။

**သဘာဝပတ်ဝန်းကျင်ထိန်းသိမ်းရေးလုပ်ငန်းများ**

၁၂။ မအူပင်မြို့နယ်အတွင်း သဘာဝပတ်ဝန်းကျင် ထိန်းသိမ်းရေး အတွက် ဂေဟစနစ် မပျက်စီးစေရေး ပညာပေးဟောပြောမှုများ ပြုလုပ်ဆောင်ရွက်ခဲ့ပြီး လမ်းဘေးဝဲ/ယာသစ်ပင်စိုက်ပျိုးခြင်း၊ တအုပ်တမထင်း စိုက်ခင်းများ စိုက်ပျိုးခြင်း၊ တစ်အိမ်ထောင်လျှင် ကျွန်းသုံးပင်စိုက်ပျိုးစေ ခြင်းများ ဆောင်ရွက်ခဲ့ပါသည်။

**သဘာဝဘေးအန္တရာယ်ကျရောက်မှု**

၁၃။ မအူပင်မြို့နယ်အတွင်း ၂၀၁၉ ခုနှစ် ၊ စက်တင်ဘာလ ကုန်ထိ သဘာဝဘေးအန္တရာယ်များ ဖြစ်ပွား မှုမှာ အောက်ပါ အတိုင်းဖြစ်ပါသည် -

စဉ်	အမျိုးအစား	ဖြစ်ပွားကြိမ်	သေ/ပျောက်ဦးရေ	အဆောက်အဦပျက်စီးမှု	ဆုံးရှုံးမှုတန်ဖိုး (ကျပ်သန်း)
၁	လေဘေး	၄၁	-	၃၉၇	၈၃.၅၃၄
၂	ဆူနာမီဘေး	-	-	-	-
၃	ငလျင်ဘေး	-	-	-	-
၄	ရေဘေး	၂	-	-	-
၅	မီးဘေး	၃	၁	၆	၅.၇၇
၆	ကမ်းပြို	၉	-	၁၁၈	၉.၁၀၀
	ပေါင်း	၅၅	၁	၅၂၁	၉၈.၄၀၄

အခန်း(၄)

လူဦးရေဆိုင်ရာအချက်အလက်များ

နေထိုင်သည့်တိုင်းရင်းသားလူမျိုးစုများ

၁၄။ မအူပင်မြို့နယ်တွင် နေထိုင်ကြသောလူမျိုးစုများမှာ အောက်ပါအတိုင်း ဖြစ်ပါသည် -

စဉ်	လူမျိုး	နေထိုင်သည့် လူဦးရေ	မြို့နယ် လူဦးရေ	မြို့နယ် လူဦးရေ၏ ရာခိုင်နှုန်း
၁	ကချင်	-	-	-
၂	ကယား	-	-	-
၃	ကရင်	၆၈၄၁၅	၃၂၀၅၀၃	၂၁.၃၄
၄	ချင်း	၂၃	၃၂၀၅၀၃	၀.၀၁
၅	မွန်	-	-	-
၆	ဗမာ	၂၄၉၅၆၆	၃၂၀၅၀၃	၇၇.၈၇
၇	ရခိုင်	၇၆	၃၂၀၅၀၃	၀.၀၂
၈	အခြား	၂၄၂၃	၃၂၀၅၀၃	၀.၇၆
	မြို့နယ်ချုပ်	၃၂၀၅၀၃	၃၂၀၅၀၃	၁၀၀.၀၀

အိမ်ခြေ ၊ အိမ်ထောင်စု ၊ လူဦးရေ

၁၅။ (က) အိမ်ခြေ ၊ အိမ်ထောင်စု

စဉ်	အကြောင်းအရာ	အိမ်ခြေ	အိမ်ထောင်စု	ရပ်ကွက်	ကျေးရွာအုပ်စု	ကျေးရွာ
၁	မြို့နေ	၇၇၇၆	၇၇၈၉	၁၂	-	-
၂	ကျေးလက်နေ	၅၉၅၆၁	၅၉၆၃၆	-	၇၆	၄၄၂
	မြို့နယ်ချုပ်	၆၇၃၃၇	၆၇၄၂၅	၁၂	၇၆	၄၄၂

(ခ) လူဦးရေ

စဉ်	အကြောင်းအရာ	အသက်(၁၈)နှစ်အထက်			အသက်(၁၈)နှစ်အောက်			စုစုပေါင်း		
		ကျား	မ	ပေါင်း	ကျား	မ	ပေါင်း	ကျား	မ	ပေါင်း
၁	မြို့နေ	၁၃၅၅၀	၁၅၉၆၈	၂၉၅၁၈	၅၆၁၁	၅၈၂၃	၁၁၄၃၄	၁၉၁၆၁	၂၁၇၉၁	၄၀၉၅၅
၂	ကျေးလက်နေ	၈၆၁၀၁	၉၁၂၆၃	၁၇၇၃၆၄	၅၁၁၈၇	၅၁၀၀၀	၁၀၂၁၈၇	၁၃၇၂၈၈	၁၄၂၂၆၃	၂၇၉၅၅၁
	မြို့နယ်ချုပ်	၉၉၆၅၁	၁၀၇၂၃၁	၂၀၆၈၈၂	၅၆၇၉၈	၅၆၈၂၃	၁၁၃၆၂၁	၁၅၆၄၄၉	၁၆၄၀၅၄	၃၂၀၅၀၃

လူဦးရေတိုးနှုန်းနှင့်ကျားမအချိုး

၁၆။ မအူပင်မြို့နယ်၏ ၂၀၁၉ ခုနှစ် ၊ စက်တင်ဘာလကုန်အထိ လူဦးရေ တိုးနှုန်းနှင့် ကျား/မ အချိုး မှာ အောက်ပါအတိုင်းဖြစ်ပါသည်-

(က) လူဦးရေတိုးနှုန်းနှင့်ကျားမအချိုး

စဉ်	ယခင်နှစ်လူဦးရေ	ယခုနှစ်လူဦးရေ	တိုးလာဦးရေ	တိုးနှုန်း	ကျား/မအချိုး		
					ကျား	မ	အချိုး
၁	၃၂၀၃၁၅	၃၂၀၅၀၃	၁၈၈	၀.၀၅	၇၆	၁၁၂	၁ : ၁.၄

(ခ) မွေးဖွား ၊ သေဆုံး ၊ ပြောင်းဝင် ၊ ပြောင်းထွက်လူဦးရေ

စဉ်	မူလလူဦးရေ	မွေးဖွားဦးရေ	သေဆုံးဦးရေ	ပြောင်းဝင်ဦးရေ	ပြောင်းထွက်ဦးရေ	လက်ရှိလူဦးရေ
၁	၃၂၀၅၀၃	၁၄	၈	၇	၁၃	၃၂၀၅၀၃

ကိုးကွယ်သည့်ဘာသာ

၁၇။ မအူပင်မြို့နယ်တွင် နေထိုင်ကြသူများ၏ ကိုးကွယ်သည့်ဘာသာအလိုက် လူဦးရေမှာ အောက်ပါအတိုင်း ဖြစ်ပါသည်-

စဉ်	မြို့နယ်	ဗုဒ္ဓဘာသာ	ခရစ်ယာန်	ဟိန္ဒူဘာသာ	အစ္စလာမ်ဘာသာ	နတ်	အခြား	ပေါင်း
၁	မအူပင်	၂၅၃၉၆၁	၆၄၃၅၂	၃၄၈	၁၆၄၂	-	၂၀၀	၃၂၀၅၀၃
	မြို့နယ်ချုပ်	၂၅၃၉၆၁	၆၄၃၅၂	၃၄၈	၁၆၄၂	-	၂၀၀	၃၂၀၅၀၃



နိုင်ငံခြားသားများနေထိုင်မှု

၁၈။ မအူပင်မြို့နယ်အတွင်း နိုင်ငံခြားသားများနေထိုင်မှုမှာ အောက်ပါ အတိုင်း ဖြစ်ပါသည်-

စဉ်	နိုင်ငံခြားသားလူမျိုး	နေထိုင်ဦးရေ	မြို့နယ်လူဦးရေ	မြို့နယ်လူဦးရေ၏ရာခိုင်နှုန်း
၁	တရုတ်	၃၀	၃၂၀၅၀၃	၀.၀၀၉
၂	အိန္ဒိယ	၃၈၄	၃၂၀၅၀၃	၀.၁၂
၃	ပါကစ္စတန်	၉၅	၃၂၀၅၀၃	၀.၀၃
၄	ဘင်္ဂလားဒေ့ရှ်	၅၀	၃၂၀၅၀၃	၀.၀၂
၅	အခြား	၁၈၆၄	၃၂၀၅၀၃	၀.၅၈
	မြို့နယ်ချုပ်	၂၄၂၃	၃၂၀၅၀၃	၀.၇၆

အခန်း(၅)

အုပ်ချုပ်ရေးဆိုင်ရာအချက်အလက်များ

အုပ်ချုပ်ရေးနယ်မြေဖွဲ့စည်းမှု

၁၉။ မအူပင်မြို့နယ်၏အုပ်ချုပ်ရေးနယ်မြေဖွဲ့စည်းမှုမှာ အောက်ပါအတိုင်းဖြစ်ပါသည်-

စဉ်	မြို့နယ်	မြို့	ရပ်ကွက်	ကျေးရွာအုပ်စု	ကျေးရွာ
၁	၁	-	၁၂	၇၆	၄၄၂

ရွေးကောက်ပွဲဆိုင်ရာကိစ္စရပ်များ

၂၀။ မအူပင်မြို့နယ်၏ ရွေးကောက်ပွဲဆိုင်ရာကိစ္စရပ်များအား အောက်ပါအတိုင်း ဖော်ပြအပ်ပါသည်-

(က) မြို့နယ်ရွေးကောက်ပွဲကော်မရှင်အဖွဲ့ခွဲ အဖွဲ့ဝင်စာရင်း

စဉ်	အမည်	အလုပ်အကိုင်	တာဝန်
၁	ဒေါ်ခင်သန်းမြင့်	အများယုံကြည်လေးစားခြင်းခံရသောပုဂ္ဂိုလ်	ဥက္ကဋ္ဌ
၂	ဦးမျိုးဇင်	။	အဖွဲ့ဝင်
၃	ဦးဝင်းစိန်	။	။
၄	ဦးတင်ဦး	။	။
၅	ဦးဌေးအောင်	။	။
၆	ဒေါ်ရီရီချို	။	။
၇	ဦးဇင်ဝိုင်းသက်ဦး	ဦးစီးအရာရှိ ၊ မြို့နယ်ထွေ/အုပ်	။

စဉ်	အမည်	အလုပ်အကိုင်	တာဝန်
၈	ဦးအာကာဦး	မြို့နယ်ဦးစီးမှူး ၊ ပြန်/ဆက်	။
၉	ဒေါ်တင်လဲ့လဲ့ဦး	မြို့နယ်ဦးစီးမှူး ၊ စိုက်ပျိုးရေး	။
၁၀	ဦးသက်ဇင်	မြို့နယ်ဦးစီးမှူး ၊ လဝက	။
၁၁	ဒေါ်သင်းသင်းမြိုင်	မြို့နယ်ပညာရေးမှူး	။
၁၂	ဦးမြင့်အောင်	မြို့နယ်ပြည်သူ့ကျန်းမာရေးဦးစီးမှူး	။
၁၃	ဦးကျော်ဇင်ထွဋ်	မြို့နယ်ဥပဒေအရာရှိ	။
၁၄	ဒေါ်အေးအေးလင်း	မြို့နယ်စာရင်းစစ်အရာရှိ	။
၁၅	ဒေါ်စိန်စိန်စိုး	လ/ထညွှန်ကြားရေးမှူး ၊ စည်ပင်	။
၁၆	ဒေါ်ဝင်းဝင်းမာ	မြို့နယ်ရွေးကောက်ပွဲအရာရှိ	အတွင်းရေးမှူး

(ခ) ဆန္ဒမဲပေးပိုင်ခွင့်ရှိသူဦးရေ

မအူပင်မြို့နယ်၏ ၂၀၁၉ ခုနှစ်တွင် မဲပေးပိုင်ခွင့်ရှိသူ လူဦးရေ ကျား (၉၉၆၅၁) ၊ မ (၁၀၇၂၃၁)၊ စုစုပေါင်း (၃၀၆၈၈၂) ဦးရှိပါသည်။

(ဂ) နိုင်ငံရေးပါတီများ

စဉ်	ပါတီ	ဥက္ကဋ္ဌ	အတွင်းရေးမှူး	အမှုဆောင်ဦးရေ	ပါတီဝင်ဦးရေ
၁	ပြည်ခိုင်ဖြိုးပါတီ	ဦးသောင်းဒန်	ဦးသန်းစိုး	၁၅	
၂	တစ်ညပါတီ	ဦးအောင်သောင်း	ဦးတင်အေး	၇	
၃	ခေတ်သစ်ပြည်သူ့ပါတီ	ဦးဝင်းထိန်	ဦးမြင့်ဆောင်	၈	
၄	အမျိုးသားညီညွတ်သောဒီမိုကရက်တစ်ပါတီ ( NUD )	ဦးလှမြင့်	ဦးဟိန်းထက်မိုး	၁၇	
၅	အမျိုးသားဒီမိုကရေစီအဖွဲ့ချုပ်ပါတီ	ဦးမောင်မောင်	-	၁၅	
၆	တောင်သူလယ်သမားဖွံ့ဖြိုးတိုးတက်ရေးပါတီ	ဦးလင်းလင်း	-	၁၀	
၇	ညီညွတ်သောဒီမိုကရက်တစ်ပါတီ	ဦးမင်းမင်းစိုး	-	၉	
၈	ပြည်ထောင်စုကောင်းကျိုးဆောင်ပါတီ	ဦးအောင်တင်မင်း	-	-	
၉	တိုင်းရင်းသား စည်းလုံးညီညွတ်ရေးပါတီ	ဦးအောင်သောင်း	-	-	
၁၀	ပြည်သူ့အကျိုးပြုကျောင်းသားများပါတီ	ဦးဝင်းနိုင်	-	-	

(ဃ) ရွေးချယ်ခံရသော လွှတ်တော်ကိုယ်စားလှယ်များ

စဉ်	လွှတ်တော်ကိုယ်စားလှယ်အမည်	ပါတီ/တသီးပုဂ္ဂလအမည်	လွှတ်တော်အမည်
၁	ဦးစိန်ဝင်း	NLD	ပြည်သူ့လွှတ်တော်
၂	ဒေါ်အိအိပြုံး	NLD	အမျိုးသားလွှတ်တော်
၃	ဦးဇော်မိုး	NLD	တိုင်းဒေသကြီးလွှတ်တော် မဲဆန္ဒနယ် အမှတ်(၁)
၄	ဦးသက်ကိုလေး	NLD	တိုင်းဒေသကြီးလွှတ်တော် မဲဆန္ဒနယ် အမှတ်(၂)

အခန်း(၆)

စီးပွားရေးဆိုင်ရာအချက်အလက်

စီးပွားရေးဆိုင်ရာခြုံငုံသုံးသပ်ချက်

၂၁။ မအူပင်မြို့နယ်သည် ဧရာဝတီတိုင်းဒေသကြီးအတွင်း တည်ရှိ ပြီး စီးပွားရေးအရ အချက်အခြာ ကျသောမြို့မဟုတ်ဘဲ စီးပွားရေး ဖွံ့ဖြိုး တိုးတက်မှုအသင့်အတင့်ရှိသော မြို့နယ်တစ်ခု ဖြစ်ပါ

သည်။မြို့နယ် အတွင်းရှိ ဒေသခံပြည်သူလူထုသည် စိုက်ပျိုး ရေးလုပ်ငန်း/ မွေးမြူရေးလုပ်ငန်းကို အဓိက လုပ်ကိုင်ဆောင် ရွက် ကြပါသည်။ မအူပင်မြို့နယ်သည် ကုန်းလမ်း ၊ ရေလမ်းကြောင်းလမ်း များဆုံရာ / လမ်းမပေါ်တွင်တည်ရှိ၍ လမ်းပန်းဆက်သွယ်ရေးကောင်မွန်သော မြို့နယ်ဖြစ်ပါသည်။ မြို့နယ်၏ အဓိက ထွက်ကုန်မှာ ဆန်၊စပါး၊သား၊ ငါးဖြစ်ပြီး ရန်ကုန်တိုင်းဒေသကြီးသို့ အများဆုံး တင်ပို့ရောင်းချပါသည်။

မြေအသုံးချမှု

၂၂။ မအူပင်မြို့နယ်၏ မြေအမျိုးအစားအလိုက် အသုံးချထား သည့် ဧကအား အောက်ပါအတိုင်း ဖော်ပြအပ်ပါသည်-

စဉ်	မြေအသုံးချမှု	ဧရိယာ(ဧက)
၁	အသားတင်စိုက်ပျိုးမြေဧရိယာပေါင်း	၂၁၃၈ ၃၂
	(က) လယ်မြေဧရိယာ	၁၈၉၅၃၀
	(ခ) ယာမြေ	-
	(ဂ) ကိုင်း/ကျွန်းမြေ	၂၀၉၂၄
	(ဃ) ဥယျာဉ်မြေ	၃၃၇၂
	(င) ခနိမြေ	၆

စဉ်	မြေအသုံးချမှု	□□	ဧရိယာ(ဧက)
၂	လှုပ်ထားမြေဧရိယာ		၆၄
၃	စိုက်ပျိုးခြင်းမပြုနိုင်သောဧရိယာ		၁၁၃၇၀၀
	(က) စားကျက်မြေ		၅၃၇၃
	(ခ) စက်မှုလုပ်ငန်းသုံးမြေ		၆၃၁
	(ဂ) မြို့မြေ		၁၂၆၅
	(ဃ) ရွာမြေ		၆၉၉၈
	(င) သတ္တုတွင်းမြေ		၉၄
	(စ) လမ်းမြေ		၂၂၀၆
	(ဆ) ဆည်မြောင်းတာဝန်မြေ		၉၂၄၆
	(ဇ) မြစ်ချောင်းနှင့်ရေအောက်မြေ		၇၆၆၃၈
	(ဈ) အင်းအိုင်မြေ		၁၀၁၉၃
	(ည) သာသနာ၊ သုဿာန်၊ အဆောက်အအုံမြေ		၁၀၅၆
	စုစုပေါင်း		၃၂၉၈၄၆

**ဆည်မြောင်းတာဝန်များနှင့် ဆည်ရေသောက်ဧရိယာ**

၂၃။ မအူပင်မြို့နယ်ရှိ ဆည်မြောင်းတာဝန်များနှင့် ဆည် ရေသောက် ဧရိယာမှာ အောက်ပါအတိုင်း ဖော်ပြအပ်ပါသည်-

- (က) ကိုယ့်အားကိုယ်ကိုးဆည်များ - မရှိပါ
- (ခ) မြစ်ရေတင်စီမံကိန်းများ - မရှိပါ
- (ဂ) တာဝန်/ ရေထိန်းတံခါးများ

စဉ်	တာဝန်/ရေထိန်းတံခါး			ရေပမာဏ(ပေ)	အကျိုး ပြုဧက
	အမည်	အမျိုး အစား	အ ရှည် (မိုင်)		
<b>ရေထိန်းတံခါးများ</b>					
၁	ငါးဖယ်အို	သံကူကွန်ကရစ်	၁၉	တိုးမြစ်	၁၆၀၀
၂	ပံတပွတ်	။	၂၈	ပံတပွတ်ချောင်း	၁၀၀၀၀
၃	မင်းဘော	သံကူကွန်ကရစ်	၁၆	ပံတပွတ်ချောင်း	၁၀၀၀
၄	ညောင်ပင်ဝိုင်း	။	၁၀	ရာဇုတိုင်	၁၀၀၀
၅	ဝါးတော	။	၄၆	တိုးမြစ်	၁၅၀၀၀
၆	တပွတ္တနောင်	။	၅၈	မလက်တိုချောင်း	၉၀၀၀
၇	မလက်တို	။	၂၈	။	၄၅၀၀
၈	လှိုင်းတာ	။	၆၈	တိုးမြစ်	၁၀၀၀၀
၉	ထန်း	။	၁၁၈	။	၁၅၀၀၀
၁၀	မိုးမခ	။	၂၉၄	ခတ္တိယချောင်း	၄၀၀၀၀
၁၁	ပန်းတော	။	၄၀	တိုးမြစ်	၁၀၀၀၀

စဉ်	တာဝန်/ရေထု <input type="checkbox"/> <input type="checkbox"/>			ငွေကြေးပုံနှိပ်ခြင်း	အကျိုးပြုကော်
	အမည်	အမျိုးအစား	အရည် (မိုင်)		
၁၂	ထန်းပင်ကွေ့	။	၄၀	ပံ့ပိုးချောင်း	၁၀၀၀၀
၁၃	ကျိုတာလေး	။	၁၀	ကရင်ချောင်း	၁၀၀၀
၁၄	ကျိုတာကြီး	။	၁၀	။	၁၀၀၀
၁၅	ခနောင်	။	၁၀	။	၁၀၀၀
၁၆	ကျိုကျိုက်	။	၁၀	ကျိုကျိုက်ချောင်း	၁၀၀၀
၁၇	ထရော်ချောင်း	သံကူကွန်ကရစ်	၆၈	ထရော်ချောင်း	၁၀၀၀၀
၁၈	မြင်းကစဲချောင်း	။	၁၀	။	၁၀၀၀
ပေါင်း			၈၈၃		၁၄၂၀၀
<b>တာဝန်များ</b>					
၁	မအူပင်ကျွန်းတာ	-	၆၁/၆	-	၈၂၀၀
၂	ညောင်တုန်းကျွန်းတာ	-	၁၈/၂	-	၆၈၈၃၉
၃	သုံးခွကျွန်းတာ	-	၄၄/၆	-	၄၂၆၂၄
ပေါင်း			၁၂၄/၆		၁၉၃၅၆၃
စုစုပေါင်း			၁၀၀၇/၆		၃၃၅၆၆၃

**စိုက်ပျိုးရေးလုပ်ငန်း**

၂၄။

မအူပင်မြို့နယ်၏ စိုက်ပျိုးရေးလုပ်ငန်း ဆောင်ရွက်နိုင်မှု အခြေအနေမှာ အောက်ပါအတိုင်းဖြစ်ပါသည်-  
(က) အဓိကသီးနှံ(၁၀)မျိုးစိုက်ပျိုးထုတ်လုပ်မှု

စဉ်	သီးနှံအမည်	၂၀၁၈ - ၂၀၁၉ လျာထားကော်	၂၀၁၈-၂၀၁၉ ခုနှစ် နိုင်ငံဘာလကုန်အထိ			
			စိုက်	ရိတ်	နှုန်း	အထွက် (တင်း)
၁	စပါးပေါင်း	၂၂၅၄၉	၂၂၄၇၁၈	၂၂၄၅၂၈	-	-
	(က) မိုးစပါး	၁၄၁၂၇၆	၁၄၁၃၂၉	၁၄၁၁၃၉	၇၆.၀၀	၉၈၆၃၀၇၄
	(ခ) နွေစပါး	၈၁၂၇၃	၇၉၃၂၄	-	-	-
၂	ပြောင်းစုစုပေါင်း	၃၁၇၆၁	၅၉၇၈	-	-	-
	(က) အစေ့ထုတ်	၅၃၉၈	၆၆၄	-	-	-
	(ခ) ဖူးစားပြောင်း	၂၆၃၆၃	၅၃၁၄	-	-	-
၃	မတ်ပဲ	၅၈၁၀၅	၃၂၄၃၀	-	-	-
၄	ပဲတီစိမ်း	၃၁၃၄	၁၅၅၉	-	-	-
၅	ထောပတ်ပဲ	၃၃၇	၉၄	-	-	-
၆	ဘိုကိတ်	၁၄၆၃၆	၇၇၃၄	-	-	-
၇	စားတော်ပဲ	၅၁	၉၀	-	-	-
၈	မြေပဲ	၂၁၅၆	၄၈၃	-	-	-
၉	နေကြာ	၂၄၉၆	၅၇၄	-	-	-
၁၀	နှမ်း	၉	-	-	-	-
၁၁	ဂုန်လျှော်	၂	၂	-	-	-
၁၂	ချဉ်ပေါင်လျှော်	၈၄	၃၃	-	-	-
၁၃	စားကြံရင့်	၄၆	၄၆	-	၁၅.၀၀	၆၉၀

(ခ) နှစ်ရှည်သီးနှံစိုက်ပျိုးမှုအခြေအနေ

စဉ်	သီးနှံအမည်	စိုက် (ဧက)	ရိတ် (ဧက)	အထွက်နှုန်း (ပိဿာ)	အထွက်ပေါင်း (ပိဿာ)
၁	သရက်	၇၆၄၈	-	၅၆၂၂.၀၀	၄၂၇၉၄၆၆၄
၂	ရှောက်/သံပရာ	၉၃၀	-	၅၀၀၀.၀၀	၂၈၀၀၀၀
၃	မန်ကျည်း	၄၁၇	-	၂၀၀၀.၀၀	၅၆၀၀၀
၄	ဩဇာ	၁၆၁	-	၃၀၀၀.၀၀	၉၀၀၀၀
မြို့နယ်ချုပ်		၉၁၅၆	-	-	-

(ဂ) အခြားဈေးကွက်ဝင်သီးနှံများစိုက်ပျိုးထုတ်လုပ်မှု

- မရှိပါ။

(ဃ) လယ်ယာသုံးစက်ကိရိယာသုံးစွဲမှုအခြေအနေ

စဉ်	အစိုးရ							ပုဂ္ဂလိက						
	လယ်ထွန်စက်	လက်တွန်းထွန်စက်	မျိုးစေ့ချစက်	ရိတ်ချွေစက်	ရိတ်သိမ်းစက်	ချွေလှေ့စက်	ရေစုပ်စက်	လယ်ထွန်စက်	လက်တွန်းထွန်စက်	မျိုးစေ့ချစက်	ရိတ်ချွေစက်	ရိတ်သိမ်းစက်	ချွေလှေ့စက်	ရေစုပ်စက်
၁	၂၀	-	-	၃	-	-	-	၁၇	၄၆၂၉	၁၅	၃၅	၂၇	၁၂၁၅	၄၀၃၂

(င) လယ်ယာသုံးထယ်၊ ထွန်နှင့်ကျွဲ/နွားကောင်ရေ

စဉ်	ထယ်အရေအတွက်	ထွန်အရေအတွက်	ကျွဲကောင်ရေ	နွားကောင်ရေ
၁	၃၄	၅၇	၈၅၂	၅၃၂၉

(စ) ဒေသအတွင်းဆန်ဖူလုံမှုရာခိုင်နှုန်း

စဉ်	မြို့နယ်	စိုက်ပျိုးထုတ်လုပ်မှု (တင်း)			ဝမ်းစာလိုအပ်မှု (တင်း)	ဆန်ဖူလုံမှုရာခိုင်နှုန်း
		မိုးစပါး	နွေစပါး	စုစုပေါင်း		
၁	မအူပင်	၁၀၃၈၅၀၃၅	၇၇၂၀၉၃၅	၁၈၁၀၅၉၇၀	၄၆၈၀၀၉၆	၂၉၇.၃၆

(ဆ) ဒေသအတွင်းဆီဖူလုံမှုရာခိုင်နှုန်း

စဉ်	မြို့နယ်	ဆီထုတ်လုပ်မှု (မက်/တန်)	ဆီလိုအပ်မှု (မက်/တန်)	ဆီဖူလုံမှုရာခိုင်နှုန်း
၁	မအူပင်	၂၃၈၀၂၂	၃၁၃၈	၂၉.၉၅

မွေးမြူရေးလုပ်ငန်းများ

၂၅။ မအူပင်မြို့နယ်၏ မွေးမြူရေးလုပ်ငန်းဆောင်ရွက်နိုင်မှု အခြေ အနေမှာ အောက်ပါအတိုင်းဖြစ်ပါသည်-

(က) မွေးမြူရေးဇုန်များ

- မရှိပါ

(ခ) မြို့နယ်မွေးမြူရေး (ကောင်ရေ)

စဉ်	ခုနှစ်	ကျွဲ	နွား	ဝက်	သိုး/ ဆိတ်	ကြက်	ဘဲ	ဘဲငန်း
၁	၂၀၁၈ - ၂၀၁၉	၁၆၅	၁၁၄၂	၃၃၀၀	၁၅၄	၃၆၃၄၅	၇၉၆၄	-
	မြို့နယ်ချုပ်	၁၆၅	၁၁၄၂	၃၃၀၀	၁၅၄	၃၆၃၄၅	၇၉၆၄	-

(ဂ) မြို့နယ်အသားထုတ်လုပ်မှု (ပိဿာ)

စဉ်	ခုနှစ်	အမဲသား	ဝက်သား	ဆိတ်သား	ကြက်သား	ဘဲသား	ဘဲငန်း
၁	၂၀၁၈ - ၂၀၁၉	၄၅၇၀၇	၃၂၇၄၂၄	၂၈၅၁	၇၇၉၅၄၈	၆၆၄၄၄၀	-
	မြို့နယ်ချုပ်	၄၅၇၀၇	၃၂၇၄၂၄	၂၈၅၁	၇၇၉၅၄၈	၆၆၄၄၄၀	-

(ဃ) မြို့နယ်ကြက်/ဘဲ/ဘဲငန်းဥထုတ်လုပ်မှု (လုံး)

စဉ်	ခုနှစ်	ကြက်ဥ	ဘဲဥ	ဘဲငန်းဥ
၁	၂၀၁၈ - ၂၀၁၉	၃၆၄၂၆၈၇	၁၈၀၄၅၅၁	-
	မြို့နယ်ချုပ်	၃၆၄၂၆၈၇	၁၈၀၄၅၅၁	-

(င) မြို့နယ်နို့ထွက်ပစ္စည်းထုတ်လုပ်မှု

စဉ်	ခုနှစ်	ကျွဲ/နွား နို့ (ပိဿာ)
၁	၂၀၁၈ - ၂၀၁၉	၄၉၆၆၅၅
	မြို့နယ်ချုပ်	၄၉၆၆၅၅

(စ) မြို့နယ်ငါး၊ ပုစွန်မွေးမြူမှု အခြေအနေ

စဉ်	ခုနှစ်	ငါး			ပုစွန်		
		အရေအတွက် (ကန်)	ဧက	ထုတ်လုပ်မှု ပိဿာ	အရေအတွက် (ကန်)	ဧက	ထုတ်လုပ်မှု ပိဿာ
၁	၂၀၁၈-၁၉	၁၃၈၉	၅၃၉၂၉.၅၈၀	၁၃၁၇၉၂	-	-	၃၀

(ဆ) ရေချိုရေငန်ငါးဖမ်းလုပ်ငန်းမှအသားထုတ်မှု(တန်)

စဉ်	မြို့နယ်	ငါး			ပုစွန်		
		လေလံ အရေ အတွက်	လုပ်ငန်း အရေအတွက်	ထုတ်လုပ်မှု (တန်)	လေလံ အရေအတွက်	လုပ်ငန်း အရေအတွက်	ထုတ်လုပ်မှု (တန်)
၁	မအူပင်	-	-	-	-	-	-

စက်မှုလက်မှုလုပ်ငန်း

၂၆။ မအူပင်မြို့နယ်၏ စက်မှုလက်မှုလုပ်ငန်း ဆောင်ရွက်နိုင်မှု အခြေအနေမှာ အောက်ပါအတိုင်းဖြစ်ပါသည်-

(က) စက်မှုဇုန်များ

- မအူပင်ဖွံ့ဖြိုးတိုးတက်ရေးအများနှင့်သက်ဆိုင်သောကုမ္ပဏီလီမိတက်မှမအူပင်မြို့နယ် ၊ ညောင်ဝိုင်းကျေးရွာအုပ်စုနှင့်ပံတပွတ်ကျေးရွာအုပ်စုတို့၌ (၂၈၃.၄၁)ဧကအကျယ်အဝန်းအားမအူပင်စက်မှုဇုန် စီမံကိန်းအဖြစ် ၂၀၁၅ခုနှစ်မှစတင်အကောင်အထည်ဖော်ဆောင်ရွက်လျက်ရှိပါသည်။

(ခ) မြို့နယ်ရှိစက်ရုံများ

စဉ်	စက်ရုံအမည်	အမျိုးအစား	နိုင်ငံပိုင်	ပုဂ္ဂလိကပိုင်	လုပ်သားအင်အား
၁	စက္ကူစက်ရုံ	စက္ကူစက်	-	ပုဂ္ဂလိကပိုင်	
၂	ဂုန်လျှော်စက်ရုံ	ဂုန်လျှော်	-	ပုဂ္ဂလိကပိုင်	
၃	တန်တရာစက်ရုံ	ဆန်စက်	-	ပုဂ္ဂလိကပိုင်	
မြို့နယ်ချုပ်		၃	-	၃	

(ဂ) မြို့နယ်ရှိအလုပ်ရုံများ

စဉ်	အလုပ်ရုံအမည်	အမျိုးအစား	နိုင်ငံပိုင်	ပုဂ္ဂလိကပိုင်	လုပ်သားအင်အား
၁	မန်းရာပြည့်	တွင်းခုံ	-	ပုဂ္ဂလိကပိုင်	၄
၂	အောင်	တွင်းခုံ	-	ပုဂ္ဂလိကပိုင်	၆
၃	ခိုင်လှ	သံဂဟေ	-	ပုဂ္ဂလိကပိုင်	၂
၄	ဒေါ်လာ	လယ်ယာသုံးပစ္စည်း	-	ပုဂ္ဂလိကပိုင်	၅
၅	စိန်ပန်း	စတီးလုပ်ငန်း	-	ပုဂ္ဂလိကပိုင်	၄
၆	တင့်တယ်	။	-	ပုဂ္ဂလိကပိုင်	၃
၇	မြင့်	ကွန်ကရစ်လုပ်ငန်း	-	ပုဂ္ဂလိကပိုင်	၅
၈	မေတ္တာ	တွင်းခုံ	-	ပုဂ္ဂလိကပိုင်	၄
၉	အောင်မြေ	တွင်းခုံ	-	ပုဂ္ဂလိကပိုင်	၄
၁၀	လှမိုး	။	-	ပုဂ္ဂလိကပိုင်	၃



စဉ်	အလုပ်ရုံအမည်	အမျိုးအစား	နိုင်ငံပိုင်	ပုဂ္ဂလိကပိုင်	လုပ်သား အင်အား
၁၁	ထိုက်	ရေခဲစက်	-	ပုဂ္ဂလိကပိုင်	၁၀
၁၂	ရေဝတီ	ရေသန့်	-	ပုဂ္ဂလိကပိုင်	၂၀
၁၃	ရွက်လှေ	ရေသန့်	-	ပုဂ္ဂလိကပိုင်	၁၅
၁၄	ခရစ်စတယ်	ရေသန့်	-	ပုဂ္ဂလိကပိုင်	၁၃
မြို့နယ်ချုပ်		-	-	ပုဂ္ဂလိကပိုင်	၉၈

(ဃ) အိမ်တွင်းစက်မှုလက်မှုလုပ်ငန်းများ

စဉ်	စက်မှုလက်မှုလုပ်ငန်းအမျိုးအစား	အရေအတွက်	လုပ်သား အင်အား
၁	အထည်ချုပ်	၂	၁၂၀
၂	ပန်းတိမ်	၁၀	၂၀
၃	ပန်းဘဲ	၄	၁၁
၄	မုန့်ဟင်းခါး	၂	၇
၅	အမှုန့်ကြိတ်စက်	၂	၄
၆	မုန့်	၅	၂၅
၇	အုန်းစံကြိုး	၂	၆
၈	ရေခဲချောင်း	၃	၁၀
၉	ဆံပင်တု	၁	၁၀
၁၀	မီးသွေးတောင့်	၂	၆
မြို့နယ်ချုပ်		၃၃	၂၁၉

သစ်တောလုပ်ငန်းဆောင်ရွက်မှုအခြေအနေ

၂၇။ မအူပင်မြို့နယ်၏ သစ်တောလုပ်ငန်းနှင့် ပတ်သက်သော အချက်အလက်များမှာအောက်ပါအတိုင်းဖြစ်ပါသည်-

- (က) သစ်တောများ
  - မရှိပါ။
- (ခ) စီးပွားဖြစ်သစ်တောစိုက်ခင်း
  - မရှိပါ။
- (ဂ) သစ်ထုတ်လုပ်မှု
  - မရှိပါ။
- (ဃ) သစ်တောထွက်ပစ္စည်းများ
  - မရှိပါ။

တွင်းထွက်ပစ္စည်းထုတ်လုပ်မှုလုပ်ငန်း

၂၈။ မအူပင်မြို့နယ်၏တွင်းထွက်ပစ္စည်းထုတ်လုပ်မှုလုပ်ငန်းနှင့် ပတ်သက်သော အချက်အလက်များမှာ အောက်ပါအတိုင်းဖြစ်ပါသည်-

- (က) သတ္တုတူးဖော်ထုတ်လုပ်မှု  
- မရှိပါ။
- (ခ) ကျောက်မျက်တူးဖော်ထုတ်လုပ်မှု  
- မရှိပါ။

စွမ်းအင်နှင့်လျှပ်စစ်ကဏ္ဍ

၂၉။ မအူပင်မြို့နယ်၏ စွမ်းအင်/လျှပ်စစ်ကဏ္ဍနှင့် ပတ်သက်သော အချက်အလက်များမှာ အောက်ပါအတိုင်းဖြစ်ပါသည်-

- (က) ဓါတ်ဆီ/ဒီဇယ်အရောင်းဆိုင်

စဉ်	ဆိုင်အမည်	နိုင်ငံပိုင်	ပုဂ္ဂလိက ပိုင်	တစ်နှစ်ရောင်းချမှု စည်ပေါင်း	
				ဓါတ်ဆီ	ဒီဇယ်
၁	တာမီနယ်	-	ပုဂ္ဂလိကပိုင်	၄၇၅	၄၂၀
၂	ကျား	-	ပုဂ္ဂလိကပိုင်	၄၈၀	၃၆၀
၃	ရတနာကောင်းကင်	-	ပုဂ္ဂလိကပိုင်	၄၂၀	၃၈၀
၄	ကြယ်စင်ဇရာ	-	ပုဂ္ဂလိကပိုင်	၃၀၀	၂၀၀
၅	ကြည်လွင်	-	ပုဂ္ဂလိကပိုင်	၃၅၀	၄၁၀
မြို့နယ်ချုပ်		-	၅	၂၀၂၅	၁၇၇၀

- (ခ) သဘာဝဓာတ်ငွေ့အရောင်းဆိုင်များ - မရှိပါ။

ပို့ဆောင်ရေးနှင့် လမ်းပန်းဆက်သွယ်ရေးလုပ်ငန်း

၃၀။ မအူပင်မြို့နယ်၏ ပို့ဆောင်ရေးနှင့် လမ်းပန်းဆက်သွယ်ရေး လုပ်ငန်းနှင့်ပတ်သက်သော အချက်အလက် များမှာ အောက်ပါအတိုင်း ဖြစ်ပါသည်-

- (က) လေကြောင်းလမ်း  
- မရှိပါ။

- (ခ) ရေကြောင်းလမ်း

စဉ်	ရေကြောင်းလမ်း အမည်	မြို့နယ်အတွင်း		အရှည်ရေမိုင်	ဆိပ်ကမ်း အရေအတွက်	
		မှ	ထိ		သင်္ဘောဆိပ်	အခြား
၁	တိုးမြစ်	မအူပင်	ပေကုန်း	၁၄	-	၁

စဉ်	ရေကြောင်းလမ်းအမည်	မြို့နယ်အတွင်း		အရှည်ရေမိုင်	ဆိပ်ကမ်းအရေအတွက်	
		မှ	ထိ		သင်္ဘောဆိပ်	အခြား
၂	တိုးမြစ်	မအူပင်	ကျွဲဒုံး	၂၅	-	၁
၃	တိုးမြစ်	မအူပင်	စစ်ချောင်း	၁၅	-	၁

၁၇

စဉ်	ရေကြောင်းလမ်းအမည်	မြို့နယ်အတွင်း		အရှည်ရေမိုင်	ဆိပ်ကမ်းအရေအတွက်	
		မှ	ထိ		သင်္ဘောဆိပ်	အခြား
၄	တိုးမြစ်	မအူပင်	ကျွဲဂါတ်	၁၁	-	၁
၅	တိုးမြစ်	မအူပင်	မလက်တို/ထန်း/လေးအိမ်စု	၁၁	-	၁
၆	တိုးမြစ်	မအူပင်	သုံးကြိုင်/တာတပေါ	၁၅	-	၁
၇	ပံတပွတ်ချောင်း	မအူပင်	မင်းဘော/ကျုံစုတ်/အခြံ	၂၀	-	၁
၈	တိုးမြစ်	မအူပင်	လကျားကြီး/ဝဲဒေါင့်	၂၅	-	၁
၉	လက်ပံကုန်းချောင်း	မအူပင်	လက်ပံကုန်း	၁၀	-	၁
၁၀	ရာဇုဒိုင်မြစ်	ရေလဲကလေး	ရွှေတောင်မှော်	၉	-	၁
မြို့နယ်ချုပ်		-	-	၁၅၅	-	၁၀

(ဂ) ရထားလမ်းနှင့် ဘူတာရုံများ

- မရှိပါ။

(ဃ) ကားဂိတ်များ

စဉ်	ကားဂိတ်အမည်	ပြေးဆွဲသည့်ခရီးစဉ်	ပြေးဆွဲသည့်ယာဉ်အမျိုးအစား	ပြေးဆွဲသည့်ယာဉ်စီးရေ
၁	အဝေးပြေး	မအူပင် - လှိုင်သာယာ	မှန်လုံ	၁၃
၂	အဝေးပြေး	မအူပင် - ဒလ	Micro Bus	၇၁
၃	အဝေးပြေး		Taxi	၁၈
မြို့နယ်ချုပ်		-	-	၁၀၂

ပြည်သူ့ဆောက်လုပ်ရေးလုပ်ငန်းများ

၃၁။ ပြည်သူ့ဆောက်လုပ်ရေးလုပ်ငန်းများမှာ အောက်ပါအတိုင်း ဖြစ်ပါသည်-

(က) ကားလမ်း

စဉ်	ကားလမ်းအမည်	မြို့နယ်အတွင်း		အရှည်မိုင်
		မှ	ထိ	
၁	မအူပင် - မော်ကျွန်း	မအူပင်	ရေလဲကလေး - ရွှေတောင်မှော်	၁၆/၀

စဉ်	ကားလမ်းအမည်	မြို့နယ်အတွင်း		အရှည် မိုင်
		မှ	ထိ	
၂	မအူပင် - ကျိုက်လတ်	မအူပင်	တာပတ်အနောက်	၈/၁
၃	မအူပင် - ဆားမလောက်	မအူပင်	မီးသွေး ချောင်း	၁၃/၂
၄	မအူပင် - တံတေး	မအူပင်	လက်ျားကြီး	၁၃/၁
၅	မလက်တို - မဲဇလီ	လှိုင်းတာ	တမလို	၁၀/၃
	မြို့နယ်ချုပ်			၆၀/၇

၁၈

(ခ) မြို့နယ်ချင်းဆက်လမ်းများ

စဉ်	လမ်းအမည်	အရှည် (မိုင်-ဖာလုံ)	အမျိုးအစား			မှတ်ချက်
			ကတ္တရာ	ကျောက်ချော	အမာခံ လမ်း	
၁	မအူပင်-ဆားမလောက်	၁၃/၂	၁၃/၂	-	-	
၂	မအူပင်-ကျိုက်လတ်	၈/၁	၈/၁	-	-	
၃	မအူပင်-မော်လမြိုင်ကျွန်း	၁၉/၀	၁၉/၀	-	-	
၄	မလက်တို - မဲဇလီ	၁၀/၃	၁၀/၃	-	-	
၅	မအူပင်-တံတေး	၁၃/၁	၁၃/၁	-	-	
၆	မအူပင်မြို့ရှောင်လမ်း	၂/၅	၂/၅	-	-	
၇	မအူပင်တံတားချဉ်းကပ်လမ်း	၂/၄	၂/၄	-	-	
	မြို့နယ်ချုပ်	၆၉/၀	၆၉/၀	-	-	

(ဂ) တံတားများ

(၁) ပေ(၁၈၀)အထက်တံတားများ

စဉ်	တံတားအမည်	အရှည် (ပေ)	အမျိုးအစား	တည်ဆောက် သည့် ခုနှစ်	သွားလာနိုင်သည့် ယာဉ် (ကား/ရထား)
၁	မအူပင်တံတား	၁၃၆၂	သံမဏိသံဘောင်	၁၉၉၄	ကား
၂	ခတ္တိယတံတား	၄၂၀	သံကူကွန်ကရစ်	၂၀၀၃-၂၀၀၄	။
၃	ပံတပွတ်တံတား	၇၂၀	သံကူကွန်ကရစ်	၂၀၁၄	။
	မြို့နယ်ချုပ်	၃၅၀၂	-	-	ကား

(၂) ပေ(၁၈၀)အောက်တံတားများ

စဉ်	ပေ(၅၀)မှ (၁၈၀)ရှိ တံတားအမည်	အရှည် (ပေ)	အမျိုးအစား	တည် ဆောက် သည့် ခုနှစ်	သွားလာ နိုင်သည့် ယာဉ် (ကား/ ရထား)	ပေ(၅၀) အောက် တံတား အရေအတွက်
-----	-----------------------------------	---------------	------------	--------------------------------	---	-----------------------------------

စဉ်	ပေ(၅၀)မှ (၁၈၀)ရှိ တံတားအမည်	အရှည် (ပေ)	အမျိုးအစား	တည် ဆောက် သည့် ခုနှစ်	သွားလာ နိုင်သည့် ယာဉ် (ကား/ ရထား)	ပေ(၅၀) အောက် တံတား အရေအတွက်
၁	မလက်တို	၉၀	ကွန်ကရစ်	၂၀၁၃	ကား	၂၉
၂	ပပင်	၆၀	ကွန်ကရစ်	၂၀၀၇	ကား	
၃	ဦးထွန်းလင်း	၆၀	ကွန်ကရစ်	၂၀၁၂	ကား	
၄	ဇီးချောင်း	၅၀	ကွန်ကရစ်	၂၀၁၂	ကား	
၅	ဂုတ်ချောင်း	၄၀	ကွန်ကရစ်	၂၀၁၃	ကား	
၆	ကုလားငတင်	၄၀	ကွန်ကရစ်	၂၀၁၃	ကား	
၇	ဦးခင်အေး	၄၀	ကွန်ကရစ်	၂၀၁၃	ကား	
၈	ဝါးတော	၁၅	ကွန်ကရစ်	၁၉၉၇	ကား	

၁၉

စဉ်	ပေ(၅၀)မှ (၁၈၀)ရှိ တံတားအမည်	အရှည် (ပေ)	အမျိုးအစား	တည် ဆောက် သည့် ခုနှစ်	သွားလာ နိုင်သည့် ယာဉ် (ကား/ ရထား)	ပေ(၅၀)အောက် တံတား အရေအတွက်
၉	ရေနံချောင်း	၂၀	ကွန်ကရစ်	၁၉၉၇	ကား	
၁၀	အလန်း	၁၅	ကွန်ကရစ်	၁၉၉၇	ကား	
၁၁	လေသာ	၁၅	ကွန်ကရစ်	၁၉၉၇	ကား	
၁၂	ဝဲဒေါင့်	၁၅	ကွန်ကရစ်	၁၉၉၇	ကား	
၁၃	မီးသွေးချောင်း	၂၀	ကွန်ကရစ်	၁၉၉၇	ကား	
၁၄	ကြာဂရက်ရိုး	၁၀	ကွန်ကရစ်	၂၀၀၅	ကား	
၁၅	ခနောင်	၁၀	ကွန်ကရစ်	၂၀၀၅	ကား	
၁၆	ပကောက်ရိုး	၁၅	ကွန်ကရစ်	၂၀၀၄	ကား	
၁၇	လက်တက်ကြီးရိုး	၁၅	ကွန်ကရစ်	၂၀၀၉	ကား	
၁၈	ထိန်ပင်ရိုး	၁၀	ကွန်ကရစ်	၂၀၀၅	ကား	
၁၉	တာကောက်	၁၇	ကွန်ကရစ်	၂၀၀၄	ကား	
၂၀	ညောင်ပိုင်	၂၅	ကွန်ကရစ်	၂၀၀၂	ကား	
၂၁	လမ်းဆုံ	၃၀	ကွန်ကရစ်	၂၀၀၂	ကား	
၂၂	အင်းမ	၂၀	ကွန်ကရစ်	၁၉၉၃	ကား	
၂၃	လန်းဖျာ	၂၀	ကွန်ကရစ်	၁၉၉၃	ကား	
၂၄	နေရောင်ကာ	၂၀	ကွန်ကရစ်	၁၉၉၃	ကား	
၂၅	အောင်ဟိတ်	၄၀	ကွန်ကရစ်	၂၀၁၂	ကား	
၂၆	ချောင်းဖျားကြီး	၄၀	ကွန်ကရစ်	၂၀၁၂	ကား	
၂၇	ငါးအိမ်တန်း ၁	၂၀	ကွန်ကရစ်	၂၀၁၂	ကား	

စဉ်	ပေ(၅၀)မှ (၁၈၀)ရှိ တံတားအမည်	အရှည် (ပေ)	အမျိုးအစား	တည်ဆောက်သည့် ခုနှစ်	သွားလာ နိုင်သည့် ယာဉ် (ကား/ ရထား)	ပေ(၅၀)အောက် တံတား အရေအတွက်
၂၈	ငါးအိမ်တန်း ၂	၄၀	ကွန်ကရစ်	၂၀၁၂	ကား	
၂၉	ငါးကြီးဂရက်	၂၀	ကွန်ကရစ်	၂၀၁၂	ကား	
၃၀	ရေလဲကလေး	၅	ကွန်ကရစ်	၂၀၀၀	ကား	
၃၁	လှေဆိပ်ရိုး	၁၅	ကွန်ကရစ်	၂၀၁၂	ကား	
၃၂	သံလွင်ရိုး	၁၅	ကွန်ကရစ်	၂၀၁၂	ကား	
၃၃	ဖိုးကြာဖူး	၂၅	ကွန်ကရစ်	၂၀၁၂	ကား	
	မြို့နယ်ချုပ်	၈၉၂				

(ဃ) လမ်းတံတားသုံးစက်ကိရိယာများ

- (၁) လမ်းကြိုတံစက် - ၂ စီး
- (၂) မြေသယ်ယာဉ် - ၁ စီး

၂၀

(င) လမ်း/ တံတားအသုံးပြုခကောက်ခံသည့်လုပ်ငန်း

စဉ်	တိုးဂိတ် အမည်	တည်နေရာ	လမ်း/တံတားအရှည်		ကုမ္ပဏီ/အဖွဲ့အစည်း/ လူပုဂ္ဂိုလ်
			မှ	ထိ	
၁	အေးရှားဝေါ	မအူပင်တံတား ချဉ်းကပ်လမ်း	-	-	ကုမ္ပဏီ

ဟိုတယ်နှင့် ခရီးသွားလုပ်ငန်း

၃၂။ မအူပင်မြို့နယ်ရှိ ဟိုတယ်နှင့်ခရီးသွားလုပ်ငန်းနှင့်ပတ်သက်သော အချက်အလက်များမှာ အောက်ပါ အတိုင်း ဖြစ်ပါသည်-

(က) ဟိုတယ်၊ မိုတယ်၊ အင်း၊ တည်းခိုခန်း

(၁) ဟိုတယ်

စဉ်	ဟိုတယ်အရေအတွက်	မှတ်ချက်
၁	၁	
မြို့နယ်ချုပ်	၁	

(၂) မိုတယ်၊ အင်း၊ တည်းခိုခန်း

စဉ်	မိုတယ်အရေအတွက်	အင်းအရေအတွက်	တည်းခိုခန်း
-----	----------------	--------------	-------------

			အရေအတွက်
၁	-	-	၁၈
မြို့နယ်ချုပ်	-	-	၁၈

(ခ) ကမ်းခြေနှင့် အပန်းဖြေနေရာများ

- မရှိပါ။

သမဝါယမအသင်းများ

၃၃။ မအူပင်မြို့နယ်တွင်ရှိသော သမဝါယမအသင်းများမှာ အောက် ပါ အတိုင်း ဖြစ်ပါသည်-

စဉ်	သမဝါယမ အသင်းပေါင်း	သမဝါယမ အသင်းစုပေါင်း	မှတ်ချက်
၁	၂၉	၄	
မြို့နယ်ချုပ်	၂၉	၄	

၂၁

စီးပွားရေးဆိုင်ရာ အခြေခံအဆောက်အဦများ

၃၄။ မအူပင်မြို့နယ်တွင်ရှိသောစီးပွားရေးဆိုင်ရာအခြေခံ အဆောက် အဦများမှာ အောက်ပါအတိုင်း ဖြစ်ပါသည်-

(က) ကုမ္ပဏီကုန်စည်ဒိုင်၊ပွဲရုံများ၊ဈေးနှင့်ကုန်တိုက်များ

(၁) ကုမ္ပဏီများ

စဉ်	ကုမ္ပဏီအမည်	ဆောင်ရွက် သည့်လုပ်ငန်း	တည်နေရာ
၁	ဝါဝါဝင်း	စိုက်/မွေး	သောင်ဇားကျေးရွာအုပ်စု
၂	မြန်မာနိုင်ဂရပ်ဖ်	စိုက်/မွေး	သောင်ဇားကျေးရွာအုပ်စု
၃	အော့ချက်	စိုက်/မွေး	မလက်တိုကျေးရွာအုပ်စု
၄	ရွှေနဂါးမင်း	စိုက်/မွေး	မလက်တိုကျေးရွာအုပ်စု
၅	စိန်သရဖူ	စိုက်/မွေး	ထန်းကျေးရွာအုပ်စု
၆	မြန်မာဘီလီယံဂရပ်ဖ်	စိုက်/မွေး	ဝါးတောကျေးရွာအုပ်စု
၇	မြန်မာဂိုးလ်စတား	စိုက်/မွေး	သုံးခွကျွန်းကျေးရွာအုပ်စု
၈	ရွှေဝါရတနာ	စိုက်/မွေး	ရေလဲကလေးကျေးရွာ
၉	ဂရင်းဟောက်(စ်)	စိုက်/မွေး	မင်းဘောကျေးရွာအုပ်စု
၁၀	ရေဝတီ	ဆန်စပါး	မအူပင်မြို့
၁၁	ဝတီပိုင်	ဆန်စပါး	မအူပင်မြို့

စဉ်	ကုမ္ပဏီအမည်	ဆောင်ရွက်သည့်လုပ်ငန်း	တည်နေရာ
၁၂	ချိုကျော်ဦး	ဆောက်လုပ်ရေး	မအူပင်မြို့

(၂) ကုန်စည်ခိုင်များ

စဉ်	ကုန်စည်ခိုင်အမည်	ရောင်းဝယ်သည့်ပစ္စည်းများ	တည်နေရာ
၁	ဆန်စပါးကုန်စည်ခိုင်	ဆန်စပါး	ရေလဲလမ်း၊ (၈)ရပ်ကွက်
၂	ပဲကုန်စည်ခိုင်	ပဲ	တံတားချဉ်းကပ်လမ်း၊ (၇)ရပ်ကွက်

(၃) ပွဲရုံများ

စဉ်	ပွဲရုံအမည်	ရောင်းဝယ်သည့်ပစ္စည်းများ	တည်နေရာ
၁	ဦးညီလေး	ဝါး၊ ဓနိ	(၁၀)ရပ်ကွက်
၂	ဦးစောသိန်း	ဝါး၊ ဓနိ	(၁၀)ရပ်ကွက်
၃	ဦးအောင်မင်းလှိုင်	ဝါး၊ ဓနိ	(၁၀)ရပ်ကွက်
၄	ဦးတာတာမွေး	ဝါး၊ ဓနိ	(၇)ရပ်ကွက်
၅	ဦးဖုန်းမြင့်	ဝါး၊ ဓနိ	ရေလဲကလေး

၂၂

(၃) ပွဲရုံများ

စဉ်	ပွဲရုံအမည်	ရောင်းဝယ်သည့်ပစ္စည်းများ	တည်နေရာ
၆	ဦးတင်ညို	ဝါး၊ ဓနိ	ရေလဲကလေး
၇	ဦးချစ်ကို	ဝါး၊ ဓနိ	ရေလဲကလေး
၈	ဦးဝင်းသိန်း	ဝါး၊ ဓနိ	ရေလဲကလေး
၉	ဦးအောင်ကျော်	ဝါး၊ ဓနိ	ရေလဲကလေး
၁၀	တက်နေဝင်း	မတ်ပဲ၊ စပါး	ရေလဲကလေး
၁၁	ပွင့်ဦး	မတ်ပဲ၊ ငရုတ်	ရေလဲကလေး
၁၂	ကောင်းမြတ်ထွန်း	မတ်ပဲ၊ ငရုတ်	ရေလဲကလေး
၁၃	အောင်ပြည့်စုံ	ငရုတ်	ရေလဲကလေး
၁၄	ရွှေကုလားကျွန်း	မတ်ပဲ၊ စပါး	ရေလဲကလေး
၁၅	ငွေကမ္ဘာ	မတ်ပဲ၊ စပါး	ရေလဲကလေး
၁၆	ဦးမောင်စု	မတ်ပဲ၊ စပါး	ရေလဲကလေး
၁၇	ဦးဝင်းကြိုင်	မတ်ပဲ၊ စပါး	ရေလဲကလေး



စဉ်	ပွဲရုံအမည်	ရောင်းဝယ်သည့် ပစ္စည်းများ	တည်နေရာ
၁၈	ဦးအောင်ကို	မတ်ပဲ၊ စပါး	ရေလဲကလေး
၁၉	စည်သူထွန်း	မတ်ပဲ၊ စပါး	ရေလဲကလေး
၂၀	ကောင်းစံဝေ	မတ်ပဲ	ရွှေတောင်မှော်
၂၁	လွင်စေတနာ	မတ်ပဲ	ရွှေတောင်မှော်
၂၂	ပြည့်ဖြိုးအောင်	မတ်ပဲ	ရွှေတောင်မှော်
၂၃	စန်းရတနာ	မတ်ပဲ	အောင်ဟိတ်

(၄) ဈေးများ

စဉ်	ဈေးအမည်	တည်နေရာ	မှတ်ချက်
၁	မြို့မဈေး	(၃)ရပ်ကွက်	နိုင်ငံပိုင်
၂	မင်္ဂလာဈေး	(၃)ရပ်ကွက်	နိုင်ငံပိုင်
၃	အောင်ရတနာဈေး	(၄)ရပ်ကွက်	နိုင်ငံပိုင်

(၅) ကုန်တိုက်များ

စဉ်	ဈေးအမည်	တည်နေရာ	မှတ်ချက်
၁	သူ့ထက်သာ	မြို့ရှောင်လမ်း၊အိုင်ပိုင်	
၂	လေးညိုရှင်	ရေလဲလမ်း၊ (၇)ရပ်ကွက်	
၃	မြတ်မဟာ	မင်းလမ်း၊ (၄)ရပ်ကွက်	
၄	သူ့ထက်သာ	(၁၀) လမ်း	
၅	ထူးထက်စံ	ရေလဲလမ်း	

JR

(ခ) ဘဏ်များ

စဉ်	မြို့နယ်	ဘဏ်ပေါင်း	အစိုးရပိုင်	ပုဂ္ဂလိကပိုင်	စုစုပေါင်း
၁	မအူပင်	၇	၁	၆	၇

(ဂ) စတိုးဆိုင်နှင့်အရောင်းဆိုင်များ

စဉ်	ဆိုင်အမျိုးအစား	အရေအတွက်
၁	စတိုးဆိုင်	၄၀
၂	ရွှေဆိုင်	၁၀
၃	လျှပ်စစ်ပစ္စည်းဆိုင်	၁၀
၄	ဖုန်း/ဖုန်းပစ္စည်းအရောင်းဆိုင်	၁၅
၅	စာအုပ်ဆိုင်	၆
၆	ဆေးဆိုင်	၁၆

စဉ်	ဆိုင်အမျိုးအစား	အရေအတွက်
၇	စားသောက်ဆိုင်	၈
၈	လက်ဖက်ရည်ဆိုင်	၈၇
၉	ကုန်မာဆိုင်	၆
၁၀	စိုက်ပျိုးရေးပစ္စည်းဆိုင်	၆
၁၁	ဆောက်လုပ်ရေးပစ္စည်းဆိုင်	၁၄
၁၂	ဝန်ဆောင်မှုလုပ်ငန်းဆိုင်	-
၁၃	ဆန်ဆိုင်	၁၃
၁၄	အဝတ်အထည်ဆိုင်	၆၅
၁၅	နိဗ္ဗန်ကုန်ဆိုင်	၁
	မြို့နယ်ချုပ်	၂၉၇

**စည်ပင်သာယာရေးလုပ်ငန်းများ**

၃၅။ မအူပင်မြို့နယ်၏စည်ပင်သာယာရေးလုပ်ငန်းများမှာ အောက်ပါအတိုင်းဖြစ်ပါသည်-

**(က) ဈေးလုပ်ငန်း**

စဉ်	ဈေးအမည်	ဆိုင်ခန်း အရေအတွက်	နိုင်ငံပိုင်	ပုဂ္ဂလိကပိုင်	တည်နေရာ
၁	မြို့မဈေး	၅၃၇	နိုင်ငံပိုင်	-	(၃)ရပ်ကွက်
၂	မင်္ဂလာဈေး	၃၇၆	။	-	(၃)ရပ်ကွက်
၃	အောင်ရတနာဈေး	၁၂၀	။	-	(၄)ရပ်ကွက်
၄	(၁၂) ရပ်ကွက် ဈေး	၅၆	။	-	(၁၂)ရပ်ကွက်
၅	ရေလဲကလေးဈေး	၂၉၄	။	-	ရေလဲကလေးကျေးရွာ
၆	ရွှေတောင်မှော်ဈေး	၁၄၀	။	-	ရွှေတောင်မှော်ကျေးရွာ
၇	ကျွဲခုံး ဈေး	၁၂၀	။	-	ကျွဲခုံးကျေးရွာ
	မြို့နယ်ချုပ်	၁၆၄၃	-	-	-

၂၄

**(ခ) သောက်သုံးရေရရှိရေးလုပ်ငန်း**

စဉ်	စက်ရုံ အမည်	တည်နေရာ	အမျိုး အစား	တစ်ရက် ထုတ်လုပ်မှု (ဂါလံ)	ဖြန့်ဖြူး နိုင်မှု (အိမ်ခြေ)
၁	ရေဝတီ	အိုင်ပိုင်	ရေသန့်	၂၀၀၀	၁၀၀
၂	ခရစ္စတယ်	လပ်/နောက်	ရေသန့်	၂၀၀၀	၁၀၀
၃	ရွက်လှေ	လပ်/နောက်	ရေသန့်	၂၅၀၀	၁၅၀
၄	ဒီဒီ	(၃)ရပ်ကွက်	ရေသန့်	၂၀၀၀	၁၀၀
၅	အေကေတီ	(၆)ရပ်ကွက်	ရေသန့်	၂၀၀၀	၁၀၀
၆	အင်ဂျိုင်း	(၁၂)ရပ်ကွက်	ရေသန့်	၂၀၀၀	၁၀၀
၇	ဂိုးဒင်းဒဂုံ	တာကောက်			
	မြို့နယ်ချုပ်	-	-	၁၄၅၀၀	၇၅၀

(ဂ) သန့်ရှင်းရေးလုပ်ငန်း

စဉ်	သန့်ရှင်းရေးသုံးစက်ကိရိယာများ(စီး)				လုပ်သား ဦးရေ
	သန့်ရှင်းရေး ယာဉ်	မိလ္လာယာဉ်	ဖုံစုပ်စက်	ရေစုပ်စက်	
၁	၆	၂	-	-	၁၉

(ဃ) လမ်း/တံတားလုပ်ငန်း

(၁) လမ်းလုပ်ငန်း

စဉ်	လမ်း ပေါင်း (လမ်း)	စုစုပေါင်း လမ်း အရှည် (မိုင်)	ကတ္တရာ လမ်းပေါင်း		ကျောက်ခင်း လမ်းပေါင်း		ကွန်ကရစ် လမ်းပေါင်း		မြေသား လမ်းပေါင်း	
			လမ်း	မိုင်	လမ်း	မိုင်	လမ်း	မိုင်	လမ်း	မိုင်
၁	၃	၃ / ၂.၇၅	-	-	၁	၁	၂	၂.၇၅	-	-

(၂) တံတားလုပ်ငန်း

စဉ်	တံတားပေါင်း(စင်း)				
	သံ	ကွန်ကရစ်	အုတ်	သစ်သား	ပေါင်း
၁	-	၂	၁	-	၃
မြို့နယ်ချုပ်	-	၂	၁	-	၃

(၃) လမ်းတံတားသုံးစက်ကိရိယာများ

စဉ်	လမ်းတံတားသုံးစက်ကိရိယာများ				လုပ်သား ဦးရေ
	မြေထိုး စက်	မြေကော်စက်	မြေကြိတ်စက်	မြေသယ်ယာဉ်	
၁	-	-	-	-	-
မြို့နယ်ချုပ်	-	-	-	-	-

၂၅

ပုံနှိပ်လုပ်ငန်းနှင့် မီဒီယာလုပ်ငန်းများ

၃၆။ မအူပင်မြို့နယ်တွင်ရှိသော ပုံနှိပ်တိုက်နှင့် မီဒီယာလုပ်ငန်း များမှာ အောက်ပါအတိုင်း ဖြစ်ပါသည်-

(က) ပုံနှိပ်လုပ်ငန်းနှင့် တေးသံသွင်း၊ ဗီဒီယို

စဉ်	ပုံနှိပ်စက်		လွန်ပျူတာ	မိတ္တူ	တေးသံသွင်း	ဗီဒီယို
	သိုက်သိုက်	သိုက်လိကပိုင်				
၁	-	-	၁၆	၂၄	-	၁၇
မြို့နယ်ချုပ်	-	-	၁၆	၂၄	-	၁၇

(ခ) မီဒီယာလုပ်ငန်းများ

- မအူပင်မြို့နယ်တွင်တရားဝင်မှတ်ပုံတင်ထားသည့် မအူပင်ဟစ်တိုင် သတင်းမီဒီယာအဖွဲ့ တစ်ဖွဲ့ ရှိပါသည်။

ပြည်တွင်းအသားတင်ထုတ်လုပ်မှုနှင့်ဝန်ဆောင်မှုတန်ဖိုး

၃၇။ မအူပင်မြို့နယ်၏ ပြည်တွင်းအသားတင် ထုတ်လုပ်မှုနှင့် ဝန်ဆောင်မှု တန်ဖိုးကို အောက်ပါအတိုင်း ဖော်ပြ အပ်ပါသည် -

ကျပ်သန်းပေါင်း

စဉ်	အကြောင်း အရာ	၂၀၁၇-၂၀၁၈ အသားတင် ထုတ်လုပ်မှု တန်ဖိုး	၂၀၁၈-၂၀၁၉ ရည်မှန်းချက် တန်ဖိုး	၂၀၁၈-၂၀၁၉ခုနှစ် ဆောင်ရွက်နိုင်မှု		
				တန်ဖိုး	အကောင်အထည် ဖော်နိုင်မှု	တိုးတက်မှု %
၁	ထုတ်လုပ်မှု တန်ဖိုး	၄၁၀၈၇၉.၃	၄၂၈၈၈၄.၂	၄၃၀၇၃၃.၄	၁၀၀.၄	၄.၈
၂	ဝန်ဆောင်မှု	၈၂၉၁၇.၁	၉၄၄၀၈.၉	၉၄၃၈၅.၄	၁၀၀.၀	၁၃.၈
၃	ကုန်သွယ်မှု တန်ဖိုး	၁၀၁၇၃၂.၀	၁၁၁၈၈၅.၉	၁၁၈၇၄၂.၈	၁၀၆.၁	၁၆.၇
၄	အသားတင် ထုတ်လုပ်မှုနှင့်ဝန်ဆောင်မှု တန်ဖိုး	၅၉၅၅၂၈.၄	၆၃၅၁၇၉.၀	၆၄၃၈၆၁.၆	၁၀၁.၄	၈.၁

၂၆

လူတစ်ဦးချင်းဝင်ငွေ

၃၈။ မအူပင်မြို့နယ်၏ တစ်ဦးချင်းဝင်ငွေကို အောက်ပါအတိုင်း ဖော်ပြအပ်ပါသည်-

စဉ်	မြို့နယ်	၂၀၁၇-၂၀၁၈ ရှေ့ပြေးအမှန်	၂၀၁၈ နိုဝင်ဘာလကုန်	၂၀၁၈-၂၀၁၉ ရည်မှန်းချက်
၁	မအူပင်	၁၇၁၅၂၈၆ (ကျပ်)	၁၇၁၅၂၈၆ (ကျပ်)	-

အသက်မွေးဝမ်းကျောင်းလုပ်ငန်းအလိုက်အလုပ်လုပ်သူဦးရေ

၃၉။ မအူပင်မြို့နယ်၏ အသက်မွေးဝမ်းကျောင်းလုပ်ငန်းအလိုက် အလုပ် လုပ်ကိုင်သူဦးရေမှာ အောက်ပါအတိုင်း ဖြစ်ပါသည်-

ဇယား	အစိုးရပိုင် ထမ်း	ဝန်ဆောင်မှု	စိုက်ပျိုးရေး	မွေးမြူရေး	အရောင်း အဝယ်	စက်မှု လက်မှု	ရေလုပ်ငန်း	လျှပ်စစ်	အခြား	စုစုပေါင်း
၁	၄၁၀၇	၂၀၅၅	၄၉၇၆၉	၁၁၂၅၀	၃၄၇၅၀	၁၇၅၅	၉၅၄	၄၂၅၉၄	၉၉၇၄	၁၅၈၂၀၈

အလုပ်လုပ်နိုင်သူဦးရေနှင့်အလုပ်လက်မဲ့ဦးရေ

၄၁။ မအူပင်မြို့နယ်တွင်ရှိသော အလုပ်လုပ်နိုင်သူ ဦးရေနှင့် အလုပ် လက်မဲ့နှုန်းကို အောက်ပါအတိုင်း ဖော်ပြအပ်ပါ သည်-

စဉ်	အလုပ်လုပ်နိုင်သူ ဦးရေ	လုပ်ငန်းခွင်ရှိ လုပ်သား ဦးရေ	အလုပ် လက်မဲ့ဦးရေ	အလုပ်လက်မဲ့ ရာခိုင်နှုန်း
၁	၁၈၆၈၄၂	၁၅၈၂၀၈	၂၈၆၆၃၄	၁၅.၃၂

အခန်း(၇)

လူမှုရေးဆိုင်ရာအချက်အလက်များ

ပညာရေးကဏ္ဍ

၄၁။ မအူပင်မြို့နယ်တွင်ရှိသော ပညာရေးဆိုင်ရာအချက်အလက်များ မှာ အောက်ပါအတိုင်းဖော်ပြအပ်ပါသည်-

(က) အဆင့်မြင့်ပညာ

စဉ်	တက္ကသိုလ်/ ကောလိပ်/ သိပ္ပံကျောင်း အမည်	တည် နေရာ	အ ကျယ် အဝန်း (ဧက)	ဆရာ/ ဆရာမ ဦးရေ	ကျောင်း သား/သူ ဦးရေ	ဆရာနှင့် ကျောင်း သားအချိုး
၁	မအူပင်တက္ကသိုလ်	အိုင်ဝိုင်းကျေးရွာ	၆၇.၀၇	၂၃၉	၂၅၈၀၂	၁ : ၁၀၇
၂	နည်းပညာတက္ကသိုလ်	အောင်ဟိတ်ကျေးရွာ	၅၀.၁၄	၁၀၅	၁၁၈၅	၁ : ၁၁
၃	ကွန်ပျူတာတက္ကသိုလ်	(၁)ရပ်ကွက်	၅၇.၈၇	၃၈	၃၇၈	၁ : ၁၀
မြို့နယ်ချုပ်		-	-	၃၈၂	၂၇၃၆၅	၁ : ၇၁

၂၇

(ခ) အခြေခံပညာ

(၁) အထကကျောင်းများ

စဉ်	ကျောင်းအမည်	တည်နေရာ	အကျယ် အဝန်း (ဧက)	ဆရာ/ ဆရာမ ဦးရေ	ကျောင်း သား / သူ ဦးရေ	ဆရာနှင့် ကျောင်းသား အချိုး
၁	ထ/၁	(၆)ရပ်ကွက်	၇.၀၉၄	၈၉	၃၄၇၁	၁:၃၉
၂	ထ/၂	(၁၁)ရပ်ကွက်	၄.၀	၃၆	၁၀၆၅	၁:၃၀
၃	ထ/၃	(၁၂)ရပ်ကွက်	၁.၃၅	၃၉	၁၅၆၃	၁:၄၀
၄	ထ/၄	(၁)ရပ်ကွက်	၁၀.၀၀	၃၁	၁၂၂၈	၁:၄၀

စဉ်	ကျောင်းအမည်	တည်နေရာ	အကျယ် အဝန်း (ဧက)	ဆရာ/ ဆရာမ ဦးရေ	ကျောင်း သား / သူ ဦးရေ	ဆရာနှင့် ကျောင်းသား အချိုး
၅	ထ/ရေလဲ	ရေလဲကလေး	၁.၃၅	၄၅	၁၇၁၄	၁:၃၈
၆	ထ/လေးအိမ်စု	လေးအိမ်စု	၂.၅၀	၄၄	၁၂၉၇	၁:၂၉
၇	ထ/ကျုံနုထွော်	ကျုံနုထွော်	၆.၁၆	၂၆	၅၂၇	၁:၂၀
၈	ထ/ကျောင်းရွာ	ကျောင်းရွာ	၉.၉၈	၃၁	၆၈၉	၁:၂၂
၉	ထ/ရွှေတောင်မှော်	ရွှေတောင်မှော်	၄.၉၅	၄၇	၁၆၉၀	၁:၃၆
၁၀	ထ/ခုနှစ်အိမ်တန်း	ကျုံစုတ်	၄.၉၃	၂၈	၆၀၇	၁:၂၂
၁၁	ထ/လယ်ကိုင်း	လယ်ကိုင်း	၅.၀၁	၃၁	၇၈၉	၁:၂၅
၁၂	ထ/မလက်တို	မလက်တို	၃.၀၀	၄၀	၁၂၁၉	၁:၃၀
၁၃	ထ/ကျွဲခုံး	ကျွဲခုံး	၆.၇၁	၃၀	၇၉၇	၁:၂၇
၁၄	ထ/စခန်းကြီး	စခန်းကြီး	၉.၁၀	၂၉	၉၈၃	၁:၃၄
၁၅	ထ/လက်ပံကုန်း	လက်ပံကုန်း	၄.၄၈	၄၅	၁၆၁၂	၁:၃၆
၁၆	ထ/ထန်း	ထန်း	၄.၈၄	၃၈	၇၈၈	၁:၂၁
၁၇	ထ/တာတပေါ	တာတပေါ	၃.၃၆	၃၉	၁၂၉၇	၁:၃၃
၁၈	ထ/စစ်ချောင်း	စစ်ချောင်း	၂.၈၁	၂၃	၅၄၆	၁:၂၄
	မြို့နယ်ချုပ်		၉၁.၉၂၄	၆၉၁	၂၁၈၈၂	၁:၃၂

(၂) အလကကျောင်းများ

စဉ်	ကျောင်းအမည်	တည်နေရာ	အကျယ် အဝန်း (ဧက)	ဆရာ/ ဆရာမ ဦးရေ	ကျောင်း သား/သူ ဦးရေ	ဆရာနှင့် ကျောင်း သား အချိုး
၁	အလက (တပ်မြေ)	ပံတပွတ်	၁.၁၆	၁၅	၉၃	၁:၆
၂	အလက(ငါးဖါးအိုင်)	ငါးဖါးအိုင်	၀.၇၀	၁၃	၃၈၀	၁:၂၉
၃	အလက(သုံးခွအိုင်)	သုံးခွအိုင်	၁.၀၁	၁၅	၄၄၂	၁:၂၉

၂၈

စဉ်	ကျောင်းအမည်	တည်နေရာ	အကျယ် အဝန်း (ဧက)	ဆရာ/ ဆရာမ ဦးရေ	ကျောင်း သား/သူ ဦးရေ	ဆရာနှင့် ကျောင်း သား အချိုး
၄	အလက(တာပိတ်-၁)	တာပိတ်	၀.၆၅	၁၁	၂၅၄	၁:၂၃
၅	အလက(လက်ပံတန်း)	လက်ပံတန်း	၁.၁၇	၁၄	၃၀၁	၁:၂၂
၆	အလက(ကဝတ္တင်း)	ကဝတ္တင်း	၁.၄၇	၁၄	၃၄၆	၁:၂၅
၇	အ.လ.က(ငါးကြီးဂရက်)	ငါးကြီးဂရက်	၃.၀၉	၁၄	၃၆၁	၁:၂၆

စဉ်	ကျောင်းအမည်	တည်နေရာ	အကျယ် အဝန်း (ဧက)	ဆရာ/ ဆရာမ ဦးရေ	ကျောင်း သား/သူ ဦးရေ	ဆရာနှင့် ကျောင်း သား အချိုး
၈	အလက (ညိုမှိုင်းကုန်း)	သုံးခွဆိုင်	၁.၄၆	၁၆	၄၇၅	၁:၃၀
၉	အ.လ.က (ကျွဲဂါတ်)	ကျွဲဂါတ်	၁.၀၆	၁၄	၃၃၅	၁:၂၄
၁၀	အလက(ပေကုန်း)	ပေကုန်း	၁.၀၀	၁၂	၂၄၃	၁:၂၀
၁၁	အလက(အဂါး)	အဂါး	၂.၀၀	၁၃	၂၃၀	၁:၁၈
၁၂	အလက(အလန်း)	အလန်း	၀.၉၀	၁၁	၃၄၃	၁:၃၁
၁၃	အလက(ထရော်ကျွဲလမ်း)	ထရော်ကျွဲလမ်း	၂.၅၀	၁၀	၂၉၂	၁:၂၉
၁၄	အလက (စစ်ကုန်း)	စစ်ကုန်း	၀.၅၃	၉	၂၂၅	၁:၂၅
၁၅	အလက (တူးချောင်း)	တူးချောင်း	၀.၈၂	၉	၂၀၈	၁:၂၃
၁၆	အလက (ထန်း/ရှေ့-၁)	ထန်း/ရှေ့	၀.၇၈	၁၀	၃၃၅	၁:၃၄
	မြို့နယ်ချုပ်	-	၂၀.၃၀	၂၀၀	၄၈၆၃	၁:၂၄

(၃) အမကကျောင်းများ

စဉ်	ကျောင်း အရေအတွက်	ဆရာ/ ဆရာမ ဦးရေ	ကျောင်းသား/ သူဦးရေ	ဆရာနှင့် ကျောင်းသား အချိုး
၁	၂၃၃	၁၂၂၀	၁၈၉၁၆	၁:၁၆

(ဂ) မူလတန်းကြိုကျောင်း

စဉ်	ကျောင်းအမည်	ဆရာ/ ဆရာမ ဦးရေ	ကျောင်းသား/ သူဦးရေ	အချိုး
၁	ကိုယ်ထူကိုယ်ထမူကြို	၂	၃၆	၁:၁၈
၂	မိခင်ကလေးမူကြို	၁	၁၃	၁:၁၃
၃	ခလရ (၂၇)မူကြို	၂	၂၀	၁:၁၀
၄	ရင်သွေးစံအိမ်မူကြို	၂	၁၆	၁:၁၃
၅	Royal Youth မူကြို	၄	၄၅	၁:၅
	မြို့နယ်ချုပ်	၁၁	၁၃၀	၁:၁၁

၂၉

(ဃ) ဘုန်းတော်ကြီးသင် ပညာရေးကျောင်း

စဉ်	ကျောင်းအမည်	ဆရာ/ ဆရာမ ဦးရေ	ကျောင်းသား/ သူဦးရေ	အချိုး
-----	-------------	-------------------	-----------------------	--------

၁	ပြည်လုံးချမ်းသာ	၃	၄၂	၁:၁၄
၂	သာသနဟိတ	၆	၁၄၄	၁:၂၄
မြို့နယ်ချုပ်		၉	၁၈၆	၁:၂၂

(င) ကျောင်းနေအရွယ်ကလေးများ ကျောင်းအပ်နှံမှု

စဉ်	(၅)နှစ်ပြည့်ကလေး			ကျောင်းအပ်နှံမှု			ကျောင်းအပ်နှံမှု%
	ကျား	မ	ပေါင်း	ကျား	မ	ပေါင်း	
၁	၃၀၂၀	၂၉၈၈	၆၀၀၈	၂၉၂၉	၂၈၄၄	၅၇၇၃	၉၆.၀၈
မြို့နယ်ချုပ်	၃၀၂၀	၂၉၈၈	၆၀၀၈	၂၉၂၉	၂၈၄၄	၅၇၇၃	၉၆.၀၈

(စ) တက္ကသိုလ်ဝင်တန်း အောင်မြင်မှု

စဉ်	၂၀၁၇-၂၀၁၈ ခုနှစ်				၂၀၁၈-၂၀၁၉ ခုနှစ်			
	စာရင်းရှိ	ဖြေဆို	အောင်မြင်	%	စာရင်းရှိ	ဖြေဆို	အောင်မြင်	%
၁	၅၅၀၅	၅၀၁၇	၁၄၇၄	၂၉.၃၈	၅၆၃၂	၅၁၇၇	၁၂၈၅	၂၄.၈၂
မြို့နယ်ချုပ်	၅၅၀၅	၅၀၁၇	၁၄၇၄	၂၉.၃၈	၅၆၃၂	၅၁၇၇	၁၂၈၅	၂၄.၈၂

(ဆ) စာတတ်မြောက်မှုရာနှုန်း

စဉ်	မြို့နယ်လူဦးရေ	(၁၅)နှစ်အထက်လူဦးရေ	စာတတ်မြောက်ဦးရေ	စာတတ်မြောက်မှုနှုန်း
၁	၃၂၀၅၀၃	၂၅၀၄၉၅	၂၄၆၈၀၃	၉၈.၅၂
မြို့နယ်ချုပ်	၃၂၀၅၀၃	၂၅၀၄၉၅	၂၄၆၈၀၃	၉၈.၅၂

(ဇ) သင်ကြားမှု၊ သင်ယူမှု၊ အထောက်အကူပြုစာသင်ခန်းများ ဖွင့်လှစ်နိုင်မှု အခြေအနေ

(၁) အထက ကျောင်းများ



စဉ်	အထက်တန်းကျောင်း					
	စာရင်းရှိ	Media တပ်ပြီး	3PLT တပ်ပြီး	2PLT တပ်ပြီး	1PLT တပ်ပြီး	ပေါင်း
၁	၁၈	၅	၉	၄	-	၃၆
မြို့နယ်ချုပ်	၁၈	၅	၉	၄	-	၃၆

(၂) အလက ကျောင်းများ

စဉ်	အလယ်တန်းကျောင်း					
	စာရင်းရှိ	Media တပ်ပြီး	3PLT တပ်ပြီး	2PLT တပ်ပြီး	1PLT တပ်ပြီး	ပေါင်း
၁	၃၀	-	၅	၇	၁၈	၃၀
မြို့နယ်ချုပ်	၃၀	-	၅	၇	၁၈	၃၀

(၃) အမက ကျောင်းများ

စဉ်	မူလတန်းကျောင်း					
	စာရင်းရှိ	Media တပ်ပြီး	3PLT တပ်ပြီး	2PLT တပ်ပြီး	1PLT တပ်ပြီး	ပေါင်း
၁	၂၇၄	-	-	-	၂၆၉	၂၆၉
မြို့နယ်ချုပ်	၂၇၄	-	-	-	၂၆၉	၂၆၉

(ဈ) စာကြည့်တိုက်များ ဖွင့်လှစ်နိုင်မှု

စဉ်	အုပ်ချုပ်ရေး	ပညာရေး	ပြန်ဆက်	ဘုန်းကြီးကျောင်း	အခြား	ပေါင်း
၁		၂၃	၃၂၂	၂၇	၃၆	၄၃၈
မြို့နယ်ချုပ်		၂၃	၃၂၂	၂၇	၃၆	၄၃၈

ကျန်းမာရေးကဏ္ဍ

၄၂။ မအူပင်မြို့နယ်၏ ကျန်းမာရေးကဏ္ဍဆိုင်ရာ အချက်အလက် များမှာ အောက်ပါအတိုင်းဖြစ်ပါသည်-

(က) ဆေးရုံများ

စဉ်	ဆေးရုံအမည်	အစိုးရ/ပုဂ္ဂလိက	ကုတင်အရေအတွက်
၁	မအူပင်ဆေးရုံ	အစိုးရ	၂၀၀
၂	ကျွဲခုံးတိုက်နယ်ဆေးရုံ	အစိုးရ	၁၆
၃	ရွှေတောင်မှော်တိုက်နယ်ဆေးရုံ	အစိုးရ	၁၆
၄	ကျောင်းရွာတိုက်နယ်ဆေးရုံ	အစိုးရ	၁၆
၅	ဆယ်လန်းဆေးရုံ	ပုဂ္ဂလိက	၁၆
မြို့နယ်ချုပ်		-	၂၆၄

(ခ) ဆေးပေးခန်းများ

စဉ်	ဆေးပေးခန်း အမည်	အစိုးရ/ ပုဂ္ဂလိက	ကုသသည့် ရောဂါအမျိုးအစား
၁	အစိုးရဆေးပေးခန်း	အစိုးရ-၄	အထွေထွေ
၂	ထွန်းအထူးကုဆေးခန်း	ပုဂ္ဂလိက-၁	အထွေထွေ
မြို့နယ်ချုပ်	-	၄/၁	-

(ဂ) ကျေးလက်ကျန်းမာရေးဌာန/ဌာနခွဲ

စဉ်	ကျေးလက်ကျန်းမာရေးဌာနအမည်	တည်နေရာ	မှတ်ချက်
၁	ကျွဲခုံး	ကျွဲခုံး	
၂	ကျိုစုတ်	ကျိုစုတ်	
၃	ထရော်	ထရော်	
၄	ကျောင်းရွာ	ကျောင်းရွာ	
၅	လေးအိမ်စု	လေးအိမ်စု	
၆	မလက်တို	မလက်တို	
၇	စစ်ချောင်း	စစ်ချောင်း	
၈	ကဝက္ကင်း	ကဝက္ကင်း	
၉	ထန်း	ထန်း	
၁၀	ငါးဖယ်အို	ငါးဖယ်အို	

စဉ်	ကျေးလက်ကျန်းမာရေးဌာနအမည်	တည်နေရာ	မှတ်ချက်
၁၁	ခနောင်ကြီး	ခနောင်ကြီး	
၁၂	ပလောင်ကြီး	ပလောင်ကြီး	
၁၃	လက်ပံကုန်း	လက်ပံကုန်း	
၁၄	ရေလဲ	ရေလဲ	
၁၅	လယ်ကိုင်း(ဝဲဒေါင့်)	လယ်ကိုင်း(ဝဲဒေါင့်)	

စဉ်	ကျေးလက်ကျန်းမာရေးဌာနခွဲအမည်	တည်နေရာ	မှတ်ချက်
၁	ကျိုနုတ္တော်	ကျိုနုတ္တော်	
၂	အောက်ထုံး	အောက်ထုံး	
၃	ကျိုတနော်	ကျိုတနော်	
၄	စစ်ကုန်း	စစ်ကုန်း	
၅	လက်ပံကျွန်း	လက်ပံကျွန်း	
၆	တူးချောင်း	တူးချောင်း	
၇	ရွှေတောင်မှော်	ရွှေတောင်မှော်	
၈	ခြောက်ရွာ	ခြောက်ရွာ	
၉	ငါးဖါးအိုင်	ငါးဖါးအိုင်	
၁၀	အောင်ဘုံ	အောင်ဘုံ	
၁၁	အိုးဖို	အိုးဖို	
၁၂	ညိုမှိုင်းကုန်း	ညိုမှိုင်းကုန်း	
၁၃	ရေလဲကြီး	ရေလဲကြီး	
၁၄	နတ်စဉ်	နတ်စဉ်	
၁၅	ပေကုန်း	ပေကုန်း	
၁၆	ဗျိုင်းဆယ်	ဗျိုင်းဆယ်	
၁၇	တာပါတ်	တာပါတ်	
၁၈	ပန်းပင်စု	ပန်းပင်စု	
၁၉	ငါးကြီးဂရက်	ငါးကြီးဂရက်	
၂၀	သူဌေးကုန်း	သူဌေးကုန်း	
၂၁	ဆင်ဂေါင်း	ဆင်ဂေါင်း	
၂၂	တလုပ်စု	တလုပ်စု	
၂၃	အင်းတေး	အင်းတေး	
၂၄	ခွာလေးကျွန်း	ခွာလေးကျွန်း	
၂၅	အောင်ဟိတ်	အောင်ဟိတ်	

စဉ်	ကျေးလက်ကျန်းမာရေးဌာနခွဲအမည်	တည်နေရာ	မှတ်ချက်
၂၆	အိမ်ယာကြီး	အိမ်ယာကြီး	
၂၇	သိုက်ကုန်း	သိုက်ကုန်း	
၂၈	ပိန်းချောင်း	ပိန်းချောင်း	
၂၉	ပေါက်ကုန်း	ပေါက်ကုန်း	
၃၀	ဆိတ်ကြီးစု	ဆိတ်ကြီးစု	
၃၁	ကျုံ့မငှား	ကျုံ့မငှား	
၃၂	ထန်းပင်ကွေ့(နောက်)	ထန်းပင်ကွေ့(နောက်)	
၃၃	ပံတပွတ်	ပံတပွတ်	
၃၄	အလန်းကြီး	အလန်းကြီး	
၃၅	ကညင်ဝ	ကညင်ဝ	
၃၆	တာပါတ်(နောက်)	တာပါတ်(နောက်)	
၃၇	အခြံ	အခြံ	
၃၈	ညောင်ဝိုင်းကြီး	ညောင်ဝိုင်းကြီး	
၃၉	ကျုံ့သင်	ကျုံ့သင်	
၄၀	ထရော်ဝ	ထရော်ဝ	
၄၁	အဂါး	အဂါး	
၄၂	တာတပေါ	တာတပေါ	
၄၃	ဝဲဒေါင့်	ဝဲဒေါင့်	
၄၄	ခနောင်	ခနောင်	
၄၅	ကျုံ့တာလေး	ကျုံ့တာလေး	
၄၆	ခနောင်ထော်	ခနောင်ထော်	
၄၇	ထန်းပင်ကွေ့အရှေ့	ထန်းပင်ကွေ့အရှေ့	
၄၈	ဘုရားသုံးဆူ	ဘုရားသုံးဆူ	
၄၉	သုံကြိုင်	သုံကြိုင်	
၅၀	သုံးခွ	သုံးခွ	
၅၁	နတ်စဉ်ကုန်း	နတ်စဉ်ကုန်း	
၅၂	ဝက်ကျွန်း	ဝက်ကျွန်း	
၅၃	သရက်ငူ	သရက်ငူ	
၅၄	တာတပေါရှေ့	တာတပေါရှေ့	
၅၅	ကညင်သုံးပင်	ကညင်သုံးပင်	
၅၆	ဇီးကုန်း	ဇီးကုန်း	
၅၇	ဖိုးရာဝဲ	ဖိုးရာဝဲ	
၅၈	ကွန်တိုင်းလေး	ကွန်တိုင်းလေး	

စဉ်	ကျေးလက်ကျန်းမာရေးဌာနခွဲအမည်	တည်နေရာ	မှတ်ချက်
၅၉	တလုပ်လပ်အရှေ့	တလုပ်လပ်အရှေ့	
၆၀	စစ်ကိုင်း	စစ်ကိုင်း	
၆၁	ဘုရားချောင်း	ဘုရားချောင်း	
၆၂	ဝါးတော	ဝါးတော	
၆၃	ဝဲဒေါင့်	ဝဲဒေါင့်	
၆၄	မီးသွေးချောင်း	မီးသွေးချောင်း	
၆၅	ရွဲပကစ်	ရွဲပကစ်	
၆၆	လက်ျားကြီး	လက်ျားကြီး	
၆၇	တွတ္တမူ	တွတ္တမူ	
၆၈	မိုးမခ	မိုးမခ	
၆၉	သံကြိုးတိုင်	သံကြိုးတိုင်	
၇၀	ဂလုံး	ဂလုံး	
၇၁	ရွှေတချောင်း	ရွှေတချောင်း	
၇၂	သစ်ငုတ်တို	သစ်ငုတ်တို	
၇၃	ကံကုန်း	ကံကုန်း	
၇၄	တလုပ်လပ်အနောက်	တလုပ်လပ်အနောက်	
၇၅	ကျွဲဂါတ်	ကျွဲဂါတ်	
၇၆	ညောင်ပင်ဂရက်	ညောင်ပင်ဂရက်	
၇၇	ဝဲဒေါင့်	ဝဲဒေါင့်	
၇၈	မီးသွေးချောင်း	မီးသွေးချောင်း	
၇၉	ဝါးတော	ဝါးတော	
၈၀	ထန်ဒေါင့်	ထန်ဒေါင့်	

(ဃ) ကျန်းမာရေးစောင့်ရှောက်မှု

စဉ်	လူဦးရေ	ဆရာဝန်မှ ကျန်းမာရေး စောင့်ရှောက်မှုနှုန်း		သူနာပြုမှ ကျန်းမာရေး စောင့်ရှောက်မှုနှုန်း		လက်ထောက် ကျန်းမာရေးမှူးမှ ကျန်းမာရေးစောင့်ရှောက်မှုနှုန်း	
		ဆရာဝန် ဦးရေ	ဆရာဝန် နှင့် လူဦးရေ အချိုး	သူနာပြု ဦးရေ	သူနာပြုနှင့် လူဦးရေ အချိုး	လ/ထ ကျန်းမာရေးမှူး ဦးရေ	လ/ထ ကျန်းမာရေးမှူး နှင့် လူဦးရေ အချိုး
၁	၃၂၀၅၀၃	၈၀	၁:၄၀၀၆	၁၂၂	၁:၂၆၂၇	၁၉	၁:၁၆၈၆၈
မြို့နယ်ချုပ်	၃၂၀၅၀၃	၈၀	၁:၄၀၀၆	၁၂၂	၁:၂၆၂၇	၁၉	၁:၁၆၈၆၈

(င) ဒေသတွင်းအများဆုံးဖြစ်တတ်သောရောဂါများ

စဉ်	ရောဂါအမျိုးအစား									
	ငှက်ဖျား		ဝမ်းလျှော		တီဘီ		ဝမ်းကိုက်		အသဲရောင်	
	ဖြစ်	သေ	ဖြစ်	သေ	ဖြစ်	သေ	ဖြစ်	သေ	ဖြစ်	သေ
၁	၁	-	၁၅၈၈	-	၄၃၉	၈	၆၈၇	-	-	-
မြို့နယ်ချုပ်	၁	-	၁၅၈၈	-	၄၃၉	၈	၆၈၇	-	-	-

(စ) HIV/AIDS -ရောဂါ ဖြစ်ပွား/ သေဆုံးဦးရေ

စဉ်	၂၀၁၈ ခုနှစ် ၊ ဧပြီမှစက်တင်ဘာလထိ		၂၀၁၈-၂၀၁၉	
	ဖြစ်	သေ	ဖြစ်	သေ
၁	၁၃၃	၁၅	၁၉၃	၁၆
မြို့နယ်ချုပ်	၁၃၃	၁၅	၁၉၃	၁၆

(ဆ) ကျန်းမာရေးဆိုင်ရာ ညွှန်းကိန်းများ

စဉ်	မိခင် ဦးရေ	ကလေး ဦးရေ	လူ(၁၀၀၀)လျှင်			
			မွေးနှုန်း	မိခင်သေနှုန်း	မွေကင်းစ ကလေးသေနှုန်း	ကိုယ်ဝန်ပျက်နှုန်း
၁	၆၃၈၄	၅၉၀၁	၁၀.၀၄	၀.၂၈	၆.၈	၂.၇
မြို့နယ်ချုပ်	၆၃၈၄	၅၉၀၁	၁၀.၀၄	၀.၂၈	၆.၈	၂.၇

လူမှုရေးအသင်းအဖွဲ့များ

၄၃။ မအူပင်မြို့နယ်ရှိ လူမှုရေးအသင်းအဖွဲ့များဆိုင်ရာ အချက် အလက် များမှာ အောက်ပါအတိုင်းဖြစ်ပါသည်-

(က) INGO

စဉ်	INGO အမည်	ရုံး/ ရုံးခွဲ တည်နေရာ	ဆောင်ရွက်သည့် လုပ်ငန်း
၁	ပြည်ကြီးခင်	မင်းလမ်း၊ (၁၁)ရပ်ကွက်	HIV,AIDS ကာကွယ်ရေး
၂	မာရီစတုပ	ခိုင်မေတ္တာလမ်း၊ (၇)ရပ်ကွက်	သားဆက်ခြား မျိုးဆက်ပွားလုပ်ငန်း
မြို့နယ်ချုပ်	၂	-	

(ခ) NGO (ဦးရေ)

စဉ်	အမျိုးသမီး ရေးရာ	မိခင်/ကလေး အသင်း	စစ်မှုထမ်း ဟောင်း	ကြက်ခြေနီ	အရံဦးသတ်
၁	၂၉၆၂၀	၅၄၉၉၀	၂၉၇	၁၃၂၆	၂၄၃၉
မြို့နယ်ချုပ်	၂၉၆၂၀	၅၄၉၉၀	၂၉၇	၁၃၂၆	၂၄၃၉

(ဂ) အသင်းအဖွဲ့များ

စဉ်	အသင်းအဖွဲ့ အမည်	ရုံး/ ရုံးခွဲ တည်နေရာ	မှတ်ပုံ တင် အမှတ်	ဆောင်ရွက်သည့် လုပ်ငန်း
၁	ဖြူစင်မေတ္တာလူမှု ကူညီရေးအသင်း	အမှတ်(၆)ရပ်ကွက်	၆/မအူပင်/၀၁၀	လူမှုရေးကိစ္စများကူညီ ဆောင်ရွက်ပေးပါသည်။
၂	လူမှုကူညီကယ်ဆယ်ရေး အဖွဲ့	အမှတ်(၇)ရပ်ကွက် ရေလဲလမ်း	၆/မအူပင်/၀၁၁	သဘာဝဘေးအန္တရာယ် ကျရောက်မှုနှင့်ပြန်လည်ထူ ထောင်ရေးလုပ်ငန်းများ
၃	တောင်သူလယ်သမားနှင့် ရေလုပ်သားများ လူမှု ကူညီစောင့်ရှောက်ရေးအသင်း	အမှတ် (၆) ရပ်ကွက် □	၆/ မအူပင် ၀၀၁	တောင်သူများ၏ လူမှုရေးကိစ္စများ
၄	ပြည်သူ့အင်အား ကွန်ယက်	အမှတ် (၁၁) ရပ်ကွက်	၆/ မအူပင်၀၀၂	လူမှုရေး ကိစ္စရပ်များ

စဉ်	အသင်းအဖွဲ့ အမည်	ရုံး/ ရုံးခွဲ တည်နေရာ	မှတ်ပုံ တင် အမှတ်	ဆောင်ရွက်သည့် လုပ်ငန်း
၅	မအူပင်ဖွံ့ဖြိုးတိုးတက်ရေး ကွန်ပျူတာစင်တာ	အမှတ် (၈) ရပ်ကွက်	၆/ မအူပင် ၀၀၃	ကွန်ပျူတာ တိုးတက်စေရေး
၆	မနုဿရက္ခိတအသင်း	လက်ျားကြီး ကျေးရွာ	၆/ မအူပင်၀၀၄	နာရေးကိစ္စများ
၇	အကြင်နာလက်များ ပရဟိတ နယ်လှည့် (အခမဲ့) ဆေးကုသရေး အဖွဲ့	အမှတ် (၉) ရပ်ကွက်	၆/ မအူပင်၀၀၅	ကျန်းမာရေး ကိစ္စရပ်များ
၈	ခရေပေါင်းစည်းအင်အား ရေလုပ်သားအဖွဲ့	မလက်တို ကျေးရွာအုပ်စု	၆/ မအူပင်၀၀၆	ရေလုပ်သားများ၏ လူမှုဖွံ့ဖြိုးရေး ကိစ္စ ရပ်များ
၉	အငြိမ်းစား (မြို့ပြ) ဝန်ထမ်းများအသင်း	အမှတ် (၄) ရပ်ကွက်	၆/မအူပင်၀၀၇	အငြိမ်းစားဝန်ထမ်း များ၏ သာ/နာရေး ကိစ္စရပ်များ
၁၀	ဖြေဆည်ရာ လူမှုကူညီရေးအသင်း	ကျုံနုထွော်ကျေးရွာ/ အုပ်စု	၆ / မအူပင်/ ၀၀၈	လူမှုရေး၊ ကျန်းမာရေး၊ ပညာ ရေး ကိစ္စရပ်များ
၁၁	မြတ်စေတနာ လူမှု ကူညီရေးအသင်း	ထန်း ကျေးရွာအုပ်စု	၆/ မအူပင်၀၀၉	သာရေး/နာရေး ကိစ္စရပ်များ
၁၂	ထာဝရကုသိုလ်အသင်း	လယ်ကိုင်းကျေးရွာ မီးသွေးချောင်းအုပ်စု	၆/မအူပင်/၀၁၂	ကျန်းမာရေး/သဘာဝဘေး အန္တရာယ်ပိုင်းဝန်းကူညီ ဆောင်ရွက်ပါသည်။
၁၃	လူမှုကရုဏာအသင်း	ရေလဲကလေး ကျေးရွာ/အုပ်စု	၆/မအူပင်/၀၁၃	ကျန်းမာရေး ၊ နာရေး ၊ ဒေသ ဖွံ့ဖြိုးရေးကိစ္စရပ်များ
၁၄	မေတ္တာအလင်းရောင် လူမှု ကူညီရေးအသင်း	ထန်းပင်ကွေ့ အရှေ့ ကျေးရွာအုပ်စု	၆/မအူပင်/၀၁၄	ဘာသာရေး ၊ လူမှုရေး ၊ ကျန်းမာရေး ၊ ပညာရေး ကိစ္စများ
၁၅	လမ်းအိမ်လူမှုကရုဏာ ရှင်အသင်း	ပန်းပင်စုကျေးရွာ/ အုပ်စု	၆/မအူပင်/၀၁၅	လူမှုရေးလိုအပ်ချက်များ ကူညီဆောင်ရွက်ပေးခြင်း
၁၆	ပတ္တမြားကျန်းမာရေး စောင့်ရှောက်မှုအသင်း	မီးသွေးချောင်း ကျေးရွာအုပ်စု	၆/မအူပင်/၀၁၆	ကျန်းမာရေးကိစ္စရပ်များ



စဉ်	အသင်းအဖွဲ့ အမည်	ရုံး/ ရုံးခွဲ တည်နေရာ	မှတ်ပုံ တင် အမှတ်	ဆောင်ရွက်သည့် လုပ်ငန်း
၁၇	စိတ္တသုခပရဟိတအသင်း	တော်တလုပ် ကျေးရွာအုပ်စု	၆/မအူပင်/၀၁၇	နာရေးကိစ္စရပ်များ
၁၈	မြတ်စေတနာ လူမှု ကူညီရေးအသင်း	ဝါးတောကျေးရွာ အုပ်စု	၆/မအူပင်/၀၁၈	နာရေးကိစ္စရပ်များ
၁၉	သစ္စာရှင်လူမှုကူညီရေး အသင်း	ထရော်ညောင်ဝိုင်း ကျေးရွာအုပ်စု	၆/မအူပင်/၀၁၉	ကျန်းမာရေး/နာရေးကိစ္စရပ်များ
၂၀	သံသရာခရီးသည်လူငယ် များနာရေးကူညီမှုအသင်း	ရွှေတောင်မှော် ကျေးရွာအုပ်စု	၆/မအူပင်/၀၂၀	နာရေးကိစ္စရပ်များ
၂၁	ဟိတကရီလူမှုကူညီရေး အသင်း	စွန်သိုက်ကျေးရွာ အုပ်စု	၆/မအူပင်/၀၂၁	နာရေးကိစ္စရပ်များ
၂၂	မဟာမြိုင်ပရိဟိတအသင်း	ရွှေတောင်မှော် ကျေးရွာအုပ်စု	၆/မအူပင်/၀၂၂	ကျန်းမာရေးကိစ္စရပ်များ
၂၃	ကရုဏာရှင်လူမှုကူညီရေး အသင်း	အဂါးကျေးရွာအုပ်စု	၆/မအူပင်/၀၂၃	လူမှုရေးကိစ္စရပ်များ
၂၄	စုပေါင်းအောင်ပုဂ္ဂလိက စက်မှုလယ်ယာဝန်ဆောင်မှု ဆောင်ရွက်သူများအသင်း	ထန်းပင်ကွေ့အရှေ့ ကျေးရွာအုပ်စု	၆/မအူပင်/၀၂၄	စက်မှုလယ်ယာလုပ်ငန်းများ ဖွံ့ဖြိုးတိုးတက်ရန်
၂၅	ကုသလဒါနလူမှုကူညီရေး အသင်း	စစ်ကိုင်းကျေးရွာ အုပ်စု	၆/မအူပင်/၀၂၅	လူမှုရေးကိစ္စရပ်များ
၂၆	ဣန္ဒြိတံသယာယလူမှု ကူညီ ရေးအသင်း	သာယာကုန်း ကျေးရွာအုပ်စု	၆/မအူပင်/၀၂၆	လူမှုရေးကိစ္စရပ်များ
၂၇	ကျောင်းရွာလူမှုရေးအသင်း	ကျောင်းရွာကျေးရွာ အုပ်စု	၆/မအူပင်/၀၂၇	လူမှုရေးကိစ္စရပ်များ
၂၈	ပါရမီလူမှုကူညီရေးအသင်း	အမှတ်(၃)ရပ်ကွက်	၆/မအူပင်/၀၂၈	လူမှုရေးကိစ္စရပ်များ
၂၉	ငြိမ်းချမ်းကမ္ဘာလူမှု ကူညီရေးအသင်း	အမှတ်(၁၀)ရပ်ကွက်	၆/မအူပင်/၀၂၉	လူမှုရေးကိစ္စရပ်များ
၃၀	အလင်္ကာလူမှုကူညီရေး အသင်း	အမှတ်(၁၁)ရပ်ကွက်	၆/မအူပင်/၀၃၀	လူမှုရေးကိစ္စရပ်များ

အားကစားနှင့် ဖျော်ဖြေရေးလုပ်ငန်းများ

၄၄။ မအူပင်မြို့နယ်ရှိ အားကစားနှင့် ဖျော်ဖြေရေးလုပ်ငန်း များဆိုင်ရာ အချက် အလက်များမှာ အောက်ပါအတိုင်း ဖြစ်ပါသည်-

စဉ်	အားကစားကွင်း						ဖျော်ဖြေရေး		
	ဘောလုံး	ဘောလီ ဘော	ဘတ်စကက်	တင်းနစ်	ဂေါက်	အခြား	ရုပ်ရှင်ရုံ	ပန်းခြံ	အခြား
၁	၁	၁	၁	၂	၁	-	၁	၁	-

အခန်း(၈)

ဘာသာရေးဆိုင်ရာအချက်အလက်များ

ဗုဒ္ဓဘာသာဆိုင်ရာ အဆောက်အဦများနှင့် သာသနာဝင်ပုဂ္ဂိုလ်များ

၄၅။ မအူပင်မြို့နယ်ရှိ ဗုဒ္ဓဘာသာဆိုင်ရာ အဆောက်အဦများ နှင့် သာသနာဝင်ပုဂ္ဂိုလ်များဆိုင်ရာ အချက်အလက်များအား အောက်ပါအတိုင်း ဖော်ပြအပ်ပါသည်-

(က) သာသနိကအဆောက်အဦများ

စဉ်	ဘုရား	စေတီ	ပုထိုး	ဘုန်းကြီးကျောင်း	သီလရှင်ကျောင်း	ဓမ္မာရုံ
၁	၄၆	၆၂	-	၃၈၂	၄၅	၃
မြို့နယ်ချုပ်	၄၆	၆၂	-	၃၈၂	၄၅	၃

(ခ) ရဟန်းသံဃာနှင့်သီလရှင်များ

စဉ်	ရဟန်း	သာမဏေ	သီလရှင်
၁	၁၇၇၆	၇၆၃	၃၂၇
မြို့နယ်ချုပ်	၁၇၇၆	၇၆၃	၃၂၇

(ဂ) ထင်ရှားသည့်ဘုရား၊စေတီနှင့်ပုထိုးများ

စဉ်	ဘုရား၊စေတီ၊ပုထိုးအမည်	တည်နေရာ
၁	ရွှေဘုန်းမြင့်ဘုရား	(၄)ရပ်ကွက်
၂	ပေါ်တော်မူဘုရား	(၁၂)ရပ်ကွက်
မြို့နယ်ချုပ်	၂	-

(ဃ) ထင်ရှားသည့်ဘုန်းတော်ကြီးကျောင်းများ

စဉ်	ဘုန်းကြီးကျောင်း အမည်	ဆရာတော်ဘွဲ့ အမည်	တည်နေရာ
၁	မဟာဗောဓိ	ဦးဝိလာသ	ရပ်ကွက်(၁၀)
၂	မြို့လယ်	ဦးလက္ခဏာ	ရပ်ကွက်(၄)
၃	ဓမ္မာရုံ	ဦးစိတ္တာမဏိ	ရပ်ကွက်(၂)
၄	ပရိယတ္တိမင်းကျောင်း	ဦးဉာဏှိန္ဒာဘိဝံသ	ရပ်ကွက် (၃)
မြို့နယ်ချုပ်	၄	၄	၄

အခြားဘာသာရေးအဆောက်အဦများ

၄၆။ မအူပင်မြို့နယ်ရှိ အခြားဘာသာရေးအဆောက်အဦများနှင့် ဆိုင်သော အချက်အလက်များအား အောက်ပါအတိုင်း ဖော်ပြအပ် ပါသည်-

စဉ်	ခရစ်ယာန်		အစ္စလာမ်		ဟိန္ဒူ ဘုရားကျောင်း		တရုတ် ဘုရားကျောင်း	
	မြို့	ကျေးလက်	မြို့	ကျေးလက်	မြို့	ကျေးလက်	မြို့	ကျေးလက်
၁	၄	၅၃	၃	၃	၄	-	၃	-
မြို့နယ်ချုပ်	၄	၅၃	၃	၃	၄	-	၃	-

သမိုင်းဝင် ထင်ရှားသောအဆောက်အဦနှင့် နေရာများ

၄၇။ မအူပင်မြို့နယ်ရှိသော သမိုင်းဝင်ထင်ရှားသော အဆောက် အဦနှင့် နေရာများ မရှိပါ။

အခန်း(၉)

ဒေသဖွံ့ဖြိုးရေးဆိုင်ရာအချက်အလက်များ

ဒေသဖွံ့ဖြိုးရေးလုပ်ငန်းများ ဆောင်ရွက်နိုင်မှုအခြေအနေ

၄၈။ မအူပင်မြို့နယ်၏ ဒေသဖွံ့ဖြိုးရေးလုပ်ငန်းများ ဆောင်ရွက်မှု အခြေ အနေမှာ အောက်ပါအတိုင်းဖြစ်ပါသည်-

(က) ကျေးလက်ဒေသဖွံ့ဖြိုးတိုးတက်ရေးဦးစီးဌာနမှ ဆောင် ရွက်သည့် လုပ်ငန်းများ

(၁) မြို့- ကျေးလက်၊ ကျေးရွာချင်းဆက်လမ်းများ

စဉ်	လမ်းအရေအတွက်	အရှည် (မိုင်-ဖာလုံ)	အမျိုးအစား									
			ကတ္တရာ		ကျောက်ချော		မြေသား		ဂဝံ		ကွန်ကရစ်	
			အရေအတွက်	မိုင်/ဖာလုံ	အရေအတွက်	မိုင်/ဖာလုံ	အရေအတွက်	မိုင်/ဖာလုံ	အရေအတွက်	မိုင်/ဖာလုံ	အရေအတွက်	မိုင်/ဖာလုံ
မြို့နယ်ချုပ်	-	-	-	-	-	-	-	-	-	-	-	-

(၂) တံတားများ

စဉ်	တံတားအမည်	အရှည် (ပေ)	အမျိုးအစား	ဆောက်လုပ်မှုပုံစံ	
				အသစ်	ပြင်ထိန်း
	-	-	-	-	
	မြို့နယ်ချုပ်	-	-	-	

(၃) သောက်သုံးရေရရှိရေးလုပ်ငန်း

စဉ်	လုပ်ငန်းတည်နေရာ	အမျိုးအစားနှင့်အတိုင်းအတာ					အကျိုးပြုအိမ်ခြေ
		ရေကန်	ရေ တွင်း	အဝီစိတွင်း	လျှိုပိတ်	မြစ်ရေတင်	
၁	ကျွဲဂါတ်	-	တွင်းနက်	-	-	-	၄၁၄
၂	ထိန်တောစု	-	တွင်းနက်	-	-	-	၁၀၀
၃	စည်ပင်ကုန်း	-	တွင်းနက်	-	-	-	၃၀၀
၄	ကိုးအိမ်တန်း	-	တွင်းနက်	-	-	-	၂၆၇
၅	နီပဆေး	-	တွင်းနက်	-	-	-	၁၃၀
၆	ခန်းချောင်း	-	တွင်းနက်	-	-	-	၇၀
၇	တမလို	-	တွင်းနက်	-	-	-	၁၉၈
၈	အိုင်ကြီး	-	တွင်းနက်	-	-	-	၁၁၅
၉	တပွတ္တနောင်ကြီး	-	တွင်းနက်	-	-	-	၃၃၆
၁၀	သူဌေးကုန်း	မြေသားရေကန်	-	-	-	-	၁၁၄
၁၁	ထရော်စခန်းကြီး	မြေသားရေကန်	-	-	-	-	၂၁၄
၁၂	ခနောင်ကြီး	-	အုန်ရေကန်နှင့် ရေစက်ရုံ ပြုပြင်ခြင်း	-	-	-	၂၉၃
၁၃	ဘုရားကုန်း	မြေသားရေကန်	-	-	-	-	၁၀၁
၁၄	မောင်းထောင်စု	-	အုန်ရေကန်နှင့် ခြံစည်းရိုး ပြုပြင်ခြင်း	-	-	-	၉၅
	မြို့နယ်ချုပ်	၃	၁၁	-	-	-	၂၇၄၇

(၄) လျှပ်စစ်မီးလင်းရေးလုပ်ငန်း

စဉ်	လုပ်ငန်း တည်နေရာ	ဆောင်ရွက်သည့်နည်းလမ်း						အကျိုး ပြုအိမ် ခြေ
		မဟာ ဓါတ် အား	မီး စက်	နေ ရောင် ခြည်	လေ	ရေအား	ဇီဝ	
၁	ကနူးရေကျော်	-	-	၈၇	-	-	-	၁၅၀
၂	ဘုရားသုံးဆူ	-	-	၁၄၂	-	-	-	၂၄၅
၃	နထိုး	-	-	၆၅	-	-	-	၇၉
၄	ကဇန်းချောင်	-	-	၈၃	-	-	-	၁၅၅
၅	ဘိုတဲစု	-	-	၅၃	-	-	-	၆၀
မြို့နယ်ချုပ်		-	-	၄၃၀	-	-	-	၆၈၉

(၅) မြစ်မီးရောင်ကျေးရွာစီမံကိန်းလုပ်ငန်း

စဉ်	ကျေးရွာအမည်	အိမ်ခြေ	အိမ်ထောင်စု	ခွင့်ပြုငွေ ကျပ်(သိန်း)
၁	ကညင်ဝ	၁၁၄	၁၁၄	၃၀၀.၀၀
၂	ညောင်ဝိုင်း	၈၄	၈၄	၃၀၀.၀၀
၃	ရွှေတောင်မှော်	၁၄၅	၁၄၅	၃၀၀.၀၀
၄	တလုပ်လပ်အနောက်	၂၀၀	၂၀၀	၃၀၀.၀၀
၅	လေးအိမ်စု	၂၅၉	၂၅၉	၃၀၀.၀၀
၆	ထရော်ပေကုန်း	၂၃၅	၂၃၅	၃၀၀.၀၀
မြို့နယ်ချုပ်		၁၀၃၇	၁၀၃၇	၁၈၀၀.၀၀

(ခ) အစိုးရနှင့်ပြည်သူ့ဆောင်ရွက်သည့်ကျေးလက်ဒေသဖွံ့ဖြိုးရေးလုပ်ငန်းများ ။ ၂၀၁၈ - ၁၉ ခု ဘဏ္ဍာရေးနှစ် အတွင်း ရန်ပုံငွေခွဲဝေချထားခြင်းမရှိပါ။

၄၉။ မြို့ပြစီမံကိန်း (Town Plan)နှစ်(၃၀)အတွက် မြေအသုံးချမှု ဆိုင်ရာလျာထားချက်  
 မြို့ပြစီမံကိန်း ( Town Plan ) နှစ်(၃၀)အတွက်ဆောက်လုပ်ရေးဝန်ကြီးဌာန ၊ မြို့ပြနှင့်အိမ်ယာဖွံ့ဖြိုးရေးဦးစီးဌာနမှရေးဆွဲထားသည့် မြို့ပြဖွံ့ဖြိုးမှုစီမံကိန်း ( Town Plan ) တွင်မြေအသုံးချမှုဆိုင်ရာလျာထားချက်မှာအောက်ပါအတိုင်းဖြစ်ပါသည် -

စဉ်	မြို့နယ်	လျာထားမြေဧကပေါင်း	လျာထားမည့်မြေဧကပေါင်း	မှတ်ချက်
၁	မအူပင်	၄၁၆၅	၆၉၄၁၆	အိမ်ယာလိုအပ်ချက်ခန့်မှန်း (၉၄၀၆)လုံးဟု ဖော်ပြပါရှိပါသည်။

အခန်း(၁၀)  
 အထွေထွေ

၅၀။ အခြားတင်ပြလိုသောအချက်များ  
 - မရှိပါ။

**နိဂုံး**

၅၁။ ဒေသဆိုင်ရာ အချက် အလက် စာစောင်များ၊ မှတ်တမ်းများအပေါ်တွင် အခြေခံလျက် အကျဉ်းချုံး ပြုစုထားခြင်းဖြစ်ပါသည်။ ဒေသဆိုင်ရာအချက် အလက် များအား မှတ်တမ်းတင် စုစည်းတင်ပြခြင်းအားဖြင့် မအူပင်မြို့နယ် တစ်ခုလုံး၏အချက်အလက် နှင့် ဖွံ့ဖြိုးတိုးတက်မှု အခြေအနေများကို လေ့လာသိရှိနိုင်ပြီး မိမိတို့၏ လုပ်ငန်းများကိုအထောက်အကူပြုမည် ဖြစ်ကြောင်း တင်ပြအပ်ပါသည်။

ရက်စွဲ၊ ၂၀၁၉ ခုနှစ်၊ ဒီဇင်ဘာလ ( ၂၀ )ရက်