

ဧရာဝတီတိုင်းဒေသကြီး

ဟင်္သာတခရိုင်

မြို့နယ်အထွေထွေအုပ်ချုပ်ရေးဦးစီးဌာန

မြန်အောင်မြို့နယ်

မြို့နယ်ဆိုင်ရာအချက်အလက်များ

(Website)

မာတိကာ

စဉ်	အကြောင်းအရာ	စာမျက်နှာ	
		မှ	ထိ
	မြေပုံ		
	အခန်း(၁) နိဒါန်း နှင့် ဒေသသမိုင်း	၁	၁
၁။	နိဒါန်း	၁	၁
၂။	ဒေသသမိုင်းအကျဉ်း	၁	၁
	အခန်း(၂) ပထဝီဝင်အနေအထား	၂	၃
၃။	တည်နေရာနှင့်အကျယ်အဝန်း	၂	၂
၄။	နယ်နိမိတ်	၂	၂
၅။	မြေမျက်နှာသွင်ပြင်	၂	၂
၆။	ရေဆင်း	၂	၂
၇။	ပင်လယ်ရေမျက်နှာပြင်အထက်အမြင့်	၃	-
	အခန်း(၃) ရာသီဥတုနှင့်သဘာဝပတ်ဝန်းကျင်	၃	၄
၈။	ရာသီဥတု	၃	-
၉။	သဘာဝပေါက်ပင်	၃	-
၁၀။	တောရိုင်းတိရစ္ဆာန်များ	၃	-
၁၁။	သဘာဝပတ်ဝန်းကျင်လက်ရှိအခြေအနေ	၄	-
၁၂။	သဘာဝပတ်ဝန်းကျင်ထိန်းသိမ်းရေးလုပ်ငန်းများ	၄	-
၁၃။	သဘာဝဘေးအန္တရာယ် ကျရောက်မှု	၄	-
	အခန်း(၄) လူဦးရေဆိုင်ရာအချက်အလက်များ	၄	၆
၁၄။	နေထိုင်သည့်တိုင်းရင်းသားလူမျိုးစုများ	၄	၅
၁၅။	အိမ်ခြေ ၊ အိမ်ထောင်စုနှင့်လူဦးရေ (က)အိမ်ခြေ/အိမ်ထောင်စု (ခ)လူဦးရေ	၅ ၅ ၅	
၁၆။	လူဦးရေတိုးနှုန်းနှင့် ကျား/မ အချိုး	၆	

စဉ်	အကြောင်းအရာ	စာမျက်နှာ	
		မှ	ထိ
	(က) လူဦးရေတိုးနှုန်းနှင့်ကျား/မ အချိုး	၆	
	(ခ) မွေးဖွား၊ သေဆုံး၊ ပြောင်းဝင်၊ ပြောင်းထွက်လူဦးရေ	၆	
၁၇။	ကိုးကွယ်သည့်ဘာသာ	၆	
၁၈။	နိုင်ငံခြားသားများနေထိုင်မှု	၆	
	အခန်း(၅) အုပ်ချုပ်ရေးဆိုင်ရာအချက်အလက်များ	၇	၈
၁၉။	အုပ်ချုပ်ရေးနယ်မြေ ဖွဲ့စည်းမှု	၇	
၂၀။	ရွေးကောက်ပွဲဆိုင်ရာ ကိစ္စရပ်များ	၇	
	(က) မြို့နယ်ရွေးကောက်ပွဲကော်မရှင်အဖွဲ့ခွဲ အဖွဲ့ဝင်စာရင်း	၇	
	(ခ) ဆန္ဒမဲပေးပိုင်ခွင့်ရှိသူဦးရေ	၈	
	(ဂ) နိုင်ငံရေးပါတီများ	၈	
	(ဃ) ရွေးချယ်ခံရသောလွှတ်တော်ကိုယ်စားလှယ်များ	၈	
	အခန်း(၆) စီးပွားရေးဆိုင်ရာ အချက်အလက်များ	၉	၂၉
၂၁။	စီးပွားရေးဆိုင်ရာ ခြုံငုံသုံးသပ်ချက်	၉	
၂၂။	မြေအသုံးချမှု	၉	၁၀
၂၃။	ဆည်မြောင်းတာဝန်များနှင့်ဆည်ရေသောက်ဧရိယာ	၁၀	
	(က) ကိုယ့်အားကိုယ်ကိုးဆည်များ	၁၀	
	(ခ) မြစ်ရေတင်စီမံကိန်းများ	၁၀	
	(ဂ) တာဝန်များ/ရေထိန်းတံခါးများ	၁၀	
၂၄။	စိုက်ပျိုးရေးလုပ်ငန်း	၁၁	၁၄
	(က) အဓိကသီးနှံ(၁၀)မျိုး စိုက်ပျိုးထုတ်လုပ်မှု	၁၁	
	(ခ) နှစ်ရှည်သီးနှံစိုက်ပျိုးမှုအခြေအနေ	၁၂	
	(ဂ) အခြားဈေးကွက်ဝင်သီးနှံများစိုက်ပျိုးထုတ်လုပ်မှု	၁၂	
	(ဃ) လယ်ယာသုံးစက်ကိရိယာ သုံးစွဲမှုအခြေအနေ	၁၃	
	(င) လယ်ယာသုံးထယ်၊ ထွန်နှင့်ကျွဲ၊ နွားကောင်ရေ	၁၃	
	(စ) ဒေသတွင်းဆန်ဖူလုံမှုရာခိုင်နှုန်း	၁၃	
	(ဆ) ဒေသတွင်းဆီဖူလုံမှုရာခိုင်နှုန်း	၁၄	

စဉ်	အကြောင်းအရာ	စာမျက်နှာ	
		မှ	ထိ
၂၅။	မွေးမြူရေးလုပ်ငန်း	၁၄	၁၆
	(က) မွေးမြူရေးဇုန်များ	၁၄	
	(ခ) မြို့နယ်မွေးမြူရေး(ကောင်ရေ)	၁၅	
	(ဂ) မြို့နယ်အသားထုတ်လုပ်မှု(ပိဿာ)	၁၅	
	(ဃ) မြို့နယ်ကြက်/ဘဲ/ငှက်/ငှက်ထုတ်လုပ်မှု(လုံး)	၁၅	
	(င) နို့ထွက်ပစ္စည်းထုတ်လုပ်မှု	၁၅	
	(စ) မြို့နယ်ငါးပုစွန်မွေးမြူမှုအခြေအနေ	၁၅	
	(ဆ) ရေချို၊ ရေငန်ငါးဖမ်းလုပ်ငန်းမှ အသားထုတ်လုပ်မှု	၁၆	
၂၆။	စက်မှုလက်မှုလုပ်ငန်း	၁၆	၁၇
	(က) စက်မှုဇုန်များ	၁၆	
	(ခ) မြို့နယ်ရှိစက်ရုံများ	၁၆	
	(ဂ) မြို့နယ်ရှိအလုပ်ရုံများ	၁၇	
	(ဃ) အိမ်တွင်းစက်မှုလက်မှုလုပ်ငန်းများ	၁၇	
၂၇။	သစ်တောလုပ်ငန်းဆောင်ရွက်မှုအခြေအနေ	၁၈	၁၉
	(က) သစ်တောများ	၁၈	
	(ခ) စီးပွားဖြစ်သစ်တောစိုက်ခင်း	၁၈	
	(ဂ) သစ်ထုတ်လုပ်မှု	၁၈	
	(ဃ) သစ်တောထွက်ပစ္စည်းများ	၁၈	၁၉
၂၈။	တွင်းထွက်ပစ္စည်းထုတ်လုပ်မှုလုပ်ငန်း	၁၉	
	(က) ဓာတ်သတ္တုတူးဖော်ထုတ်လုပ်မှု	၁၉	
	(ခ) လမ်းခင်းကျောက်တူးဖော်ထုတ်လုပ်မှု	၁၉	
၂၉။	စွမ်းအင်နှင့်လျှပ်စစ်ကဏ္ဍ	၁၉	၂၀
	(က) ဓာတ်ဆီ/ဒီဇယ် အရောင်းဆိုင်များ	၁၉	
	(ခ) သဘာဝဓါတ်ငွေ့အရောင်းဆိုင်	၂၀	
၃၀။	ပို့ဆောင်ရေးနှင့်လမ်းပန်းဆက်သွယ်ရေးလုပ်ငန်း	၂၀	၂၁
	(က) လေကြောင်းလမ်း	၂၀	
	(ခ) ရေကြောင်းလမ်း	၂၀	

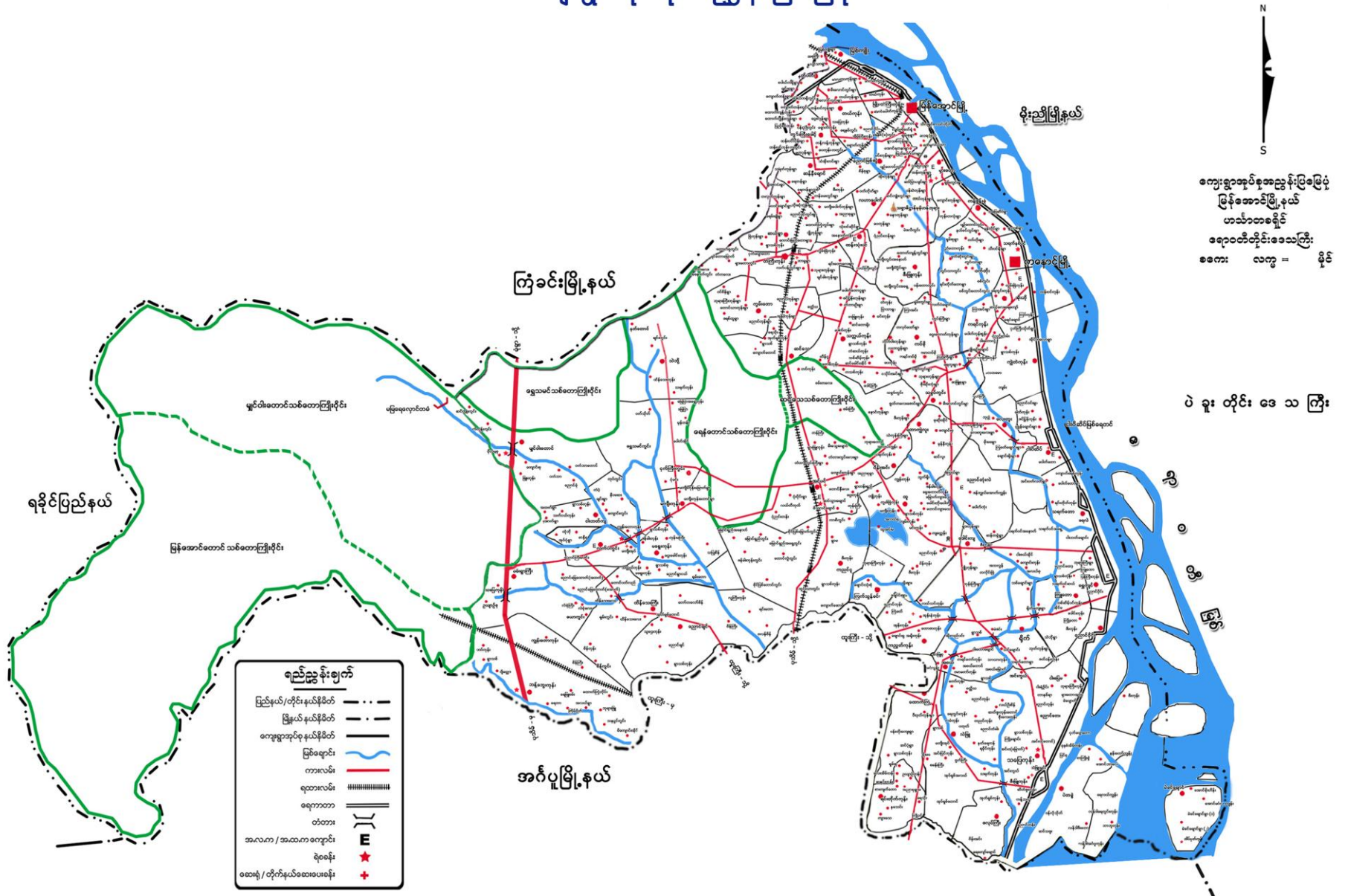
စဉ်	အကြောင်းအရာ	စာမျက်နှာ	
		မှ	ထိ
	(ဂ) ရထားလမ်းနှင့်ဘူတာရုံများ (ဃ) ကားဂိတ်များ	၂၀ ၂၀	 ၂၁
၃၁။	လမ်းဦးစီးဌာနလုပ်ငန်းများ (က) ကားလမ်းများ (ခ) မြို့နယ်ချင်းဆက်လမ်းများ (ဂ) တံတားများ (ဃ) လမ်း၊ တံတားသုံးစက်ကရိယာများ (င) လမ်း၊ တံတားအသုံးပြုခကောက်ခံသည့်လုပ်ငန်း	၂၁ ၂၁ ၂၂ ၂၂ ၂၂ ၂၂	 ၂၂ ၂၂ ၂၂ ၂၂
၃၂။	ဟိုတယ်နှင့်ခရီးသွားလုပ်ငန်း (က) ဟိုတယ် (ခ) မိုတယ်၊ အင်း၊ တည်းခိုခန်း (ဂ) ကမ်းခြေ/ အပန်းဖြေနေရာ	၂၂ ၂၂ ၂၄ ၂၄	 ၂၄ ၂၄
၃၃။	သမဝါယမအသင်းများ	၂၄	
၃၄။	စီးပွားရေးဆိုင်ရာ အခြေခံအဆောက်အအုံများ (က) ကုမ္ပဏီ၊ ကုန်စည်ခိုင်၊ ပွဲရုံ၊ ဈေးနှင့်ကုန်တိုက်များ (ခ) ဘဏ်များ (ဂ) စတိုးဆိုင်နှင့်အရောင်းဆိုင်များ	၂၄ ၂၄ ၂၅ ၂၅	 ၂၅ ၂၅ ၂၆
၃၅။	စည်ပင်သာယာရေးလုပ်ငန်းများ (က) ဈေးလုပ်ငန်း (ခ) သောက်သုံးရေရရှိရေးလုပ်ငန်း (ဂ) သန့်ရှင်းရေးလုပ်ငန်း (ဃ) လမ်း၊ တံတားလုပ်ငန်း	၂၆ ၂၆ ၂၇ ၂၇ ၂၇	 ၂၈
၃၆။	ပုံနှိပ်လုပ်ငန်းနှင့် မီဒီယာလုပ်ငန်းများ (က) ပုံနှိပ်လုပ်ငန်းနှင့်တေးသံသွင်း၊ ဗွီဒီယို (ခ) မီဒီယာလုပ်ငန်းများ	၂၈ ၂၈ ၂၈	 ၂၉
၃၇။	ပြည်တွင်း အသားတင်ထုတ်လုပ်မှုနှင့်ဝန်ဆောင်မှု တန်ဖိုး	၂၈	

စဉ်	အကြောင်းအရာ	စာမျက်နှာ	
		မှ	ထိ
၃၈။	လူတစ်ဦးချင်းဝင်ငွေ	၂၉	
၃၉။	အသက်မွေးဝမ်းကြောင်းလုပ်ငန်းအလိုက် အလုပ်လုပ် သူဦးရေ	၂၉	
၄၀။	အလုပ်လုပ်နိုင်သူဦးရေနှင့် အလုပ်လက်မဲ့ဦးရေ	၂၉	
	အခန်း(၇) လူမှုရေးဆိုင်ရာ အချက်အလက်များ	၂၉	၄၁
၄၁။	ပညာရေးကဏ္ဍ	၂၉	၃၄
	(က) အဆင့်မြင့်ပညာ	၂၉	
	(ခ) အခြေခံပညာ	၃၀	၃၁
	(ဂ) မူလတန်းကြိုကျောင်း	၃၂	
	(ဃ) ဘုန်းတော်ကြီးသင်ပညာရေးကျောင်း	၃၂	
	(င) ကျောင်းနေအရွယ်ကလေးများ ကျောင်းအပ်နှံမှု	၃၂	
	(စ) တက္ကသိုလ်ဝင်တန်းအောင်မြင်မှု	၃၂	
	(ဆ) စာတတ်မြောက်မှု ရာခိုင်နှုန်း	၃၃	
	(ဇ) သင်ကြားမှု သင်ယူမှုအထောက်အကူပြုစာသင်ခန်းများဖွင့်လှစ်နိုင်မှု	၃၃	
	(ဈ) စာကြည့်တိုက်များဖွင့်လှစ်နိုင်မှု	၃၄	
၄၂။	ကျန်းမာရေးကဏ္ဍ	၃၄	၃၈
	(က) ဆေးရုံများ	၃၄	
	(ခ) ဆေးပေးခန်းများ	၃၄	
	(ဂ) ကျေးလက်ကျန်းမာရေးဌာန/ဌာနခွဲ	၃၅	၃၆
	(ဃ) ကျန်းမာရေးစောင့်ရှောက်မှု	၃၇	
	(င) ဒေသတွင်း အများဆုံးဖြစ်တတ်သောရောဂါများ	၃၇	
	(စ) HIV/ AIDS-ရောဂါ ဖြစ်ပွား/ သေဆုံးဦးရေ	၃၇	
	(ဆ) ကျန်းမာရေးဆိုင်ရာ အညွှန်းကိန်းများ	၃၈	
၄၃။	လူမှုရေးအသင်းအဖွဲ့များ	၃၈	၄၀
	(က) INGO	၃၈	
	(ခ) NGO (ဦးရေ)	၃၈	

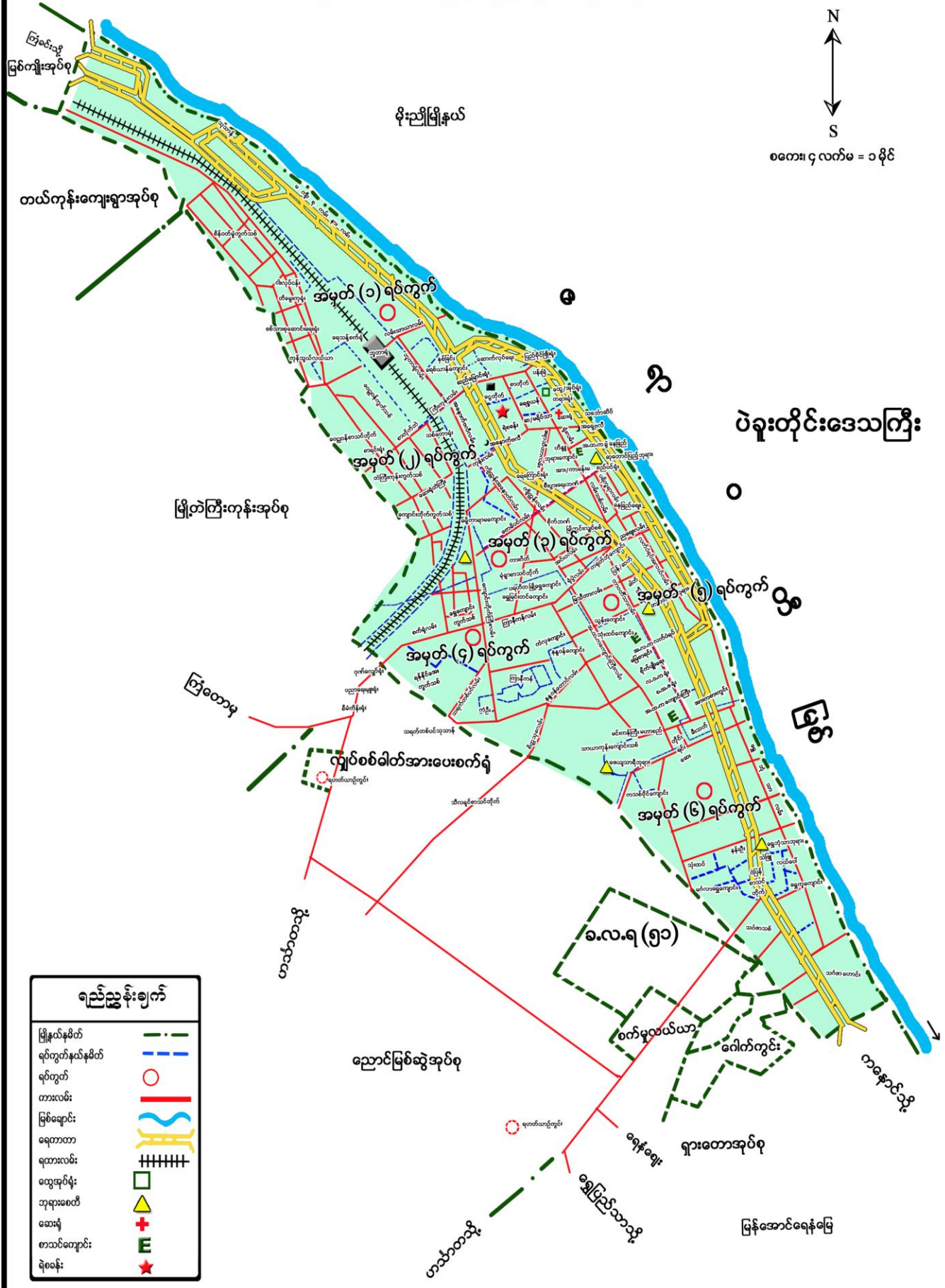
စဉ်	အကြောင်းအရာ	စာမျက်နှာ	
		မှ	ထိ
	(ဂ) အသင်းအဖွဲ့များ	၃၉	၄၀
၄၄။	အားကစားနှင့်ပျော်ဖြေရေးလုပ်ငန်းများ	၄၀	၄၁
	အခန်း(၈) ဘာသာရေးဆိုင်ရာအချက်အလက်များ	၄၁	၄၃
၄၅။	ဗုဒ္ဓဘာသာဆိုင်ရာအဆောက်အဦများနှင့်သာသနာဝင် ပုဂ္ဂိုလ်များ	၄၁	၄၂
	(က) သာသနိကအဆောက်အဦများ	၄၁	
	(ခ) ရဟန်းသံဃာနှင့်သီလရှင်များ	၄၁	
	(ဂ) ထင်ရှားသည့်ဘုရား၊စေတီ၊ပုထိုးများ	၄၂	
	(ဃ) ထင်ရှားသည့်ဘုန်းတော်ကြီးကျောင်းများ	၄၂	
၄၆။	အခြားဘာသာရေးအဆောက်အဦများ	၄၂	
၄၇။	သမိုင်းဝင်ထင်ရှားသောအဆောက်အဦများနှင့်နေရာများ	၄၃	
	အခန်း(၉) ဒေသဖွံ့ဖြိုးရေးဆိုင်ရာအချက်အလက်များ	၄၃	၄၉
၄၈။	ဒေသဖွံ့ဖြိုးရေးလုပ်ငန်းများဆောင်ရွက်နိုင်မှုအခြေအနေ	၄၃	
	(က) ကျေးလက်ဒေသဖွံ့ဖြိုးတိုးတက်ရေးဦးစီးဌာနမှ ဆောင်ရွက်သည့်လုပ်ငန်းများ	၄၃	၄၈
	(ခ) အစိုးရနှင့်ပြည်သူမှဆောင်ရွက်သည့်ဒေသဖွံ့ဖြိုးရေး လုပ်ငန်းများ	၄၈	၄၉
၄၉။	မြို့ပြစီမံကိန်း(TownPlan)နှစ်(၃၀)အတွက်မြေအသုံးချမှု ဆိုင်ရာလျာထားမှု	၄၉	
	အခန်း(၁၀) အထွေထွေ	၅၀	
၅၀။	အခြားတင်ပြလိုသောအချက်များ	၅၀	

စဉ်	အကြောင်းအရာ	စာမျက်နှာ	
		မှ	ထိ
၅၁။	နိဂုံး	၅၀	

ဧရာဝတီတိုင်းဒေသကြီးဟင်္သာတရေရိပ်မြန်အောင်မြို့နယ် ကျေးရွာအုပ်စုအညွှန်းပြမြေပုံ



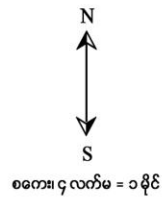
ဧရာဝတီတိုင်းဒေသကြီး၊ ဟင်္သာတခရိုင်၊ မြန်အောင်မြို့နယ် မြန်အောင်မြို့ မြို့ကွက်ပြမြေပုံ



ရည်ညွှန်းချက်	
မြို့နယ်နယ်နိမိတ်	— · — ·
ရပ်ကွက်နယ်နိမိတ်	— — — —
ရပ်ကွက်	○
တာလင်း	—
မြစ်ချောင်း	~ ~ ~ ~
ရေတာတာ	
ရထားလမ်း	+++++
ထွေအုပ်ရုံး	□
ဘုရားစေတီ	▲
ဆေးရုံ	+
စာသင်ကျောင်း	E
ရဲစခန်း	★

N
↑
↓
S
စကေး၊ ၄ လက်မ = ၁ မိုင်

ရောဝတီတိုင်းဒေသကြီး၊ ဟင်္သာတခရိုင်၊ မြန်အောင်မြို့နယ် ကနောင်မြို့ မြို့ကွက်ပြင်ပုံ



ညွှန်းပြချက်	
မြို့နယ်နယ်နိမိတ်	---
ရပ်ကွက်နယ်နိမိတ်	---
ရပ်ကွက်	○
တားဆီး	—
မြစ်ချောင်း	~~~~~
ရေကန်	□
ရေအလင်း	
ဘုရားစေတီ	▲
ဆေးရုံ	+
စာသင်ကျောင်း	E
ရိပ်စု	★

အိုးဘိုအုပ်စု

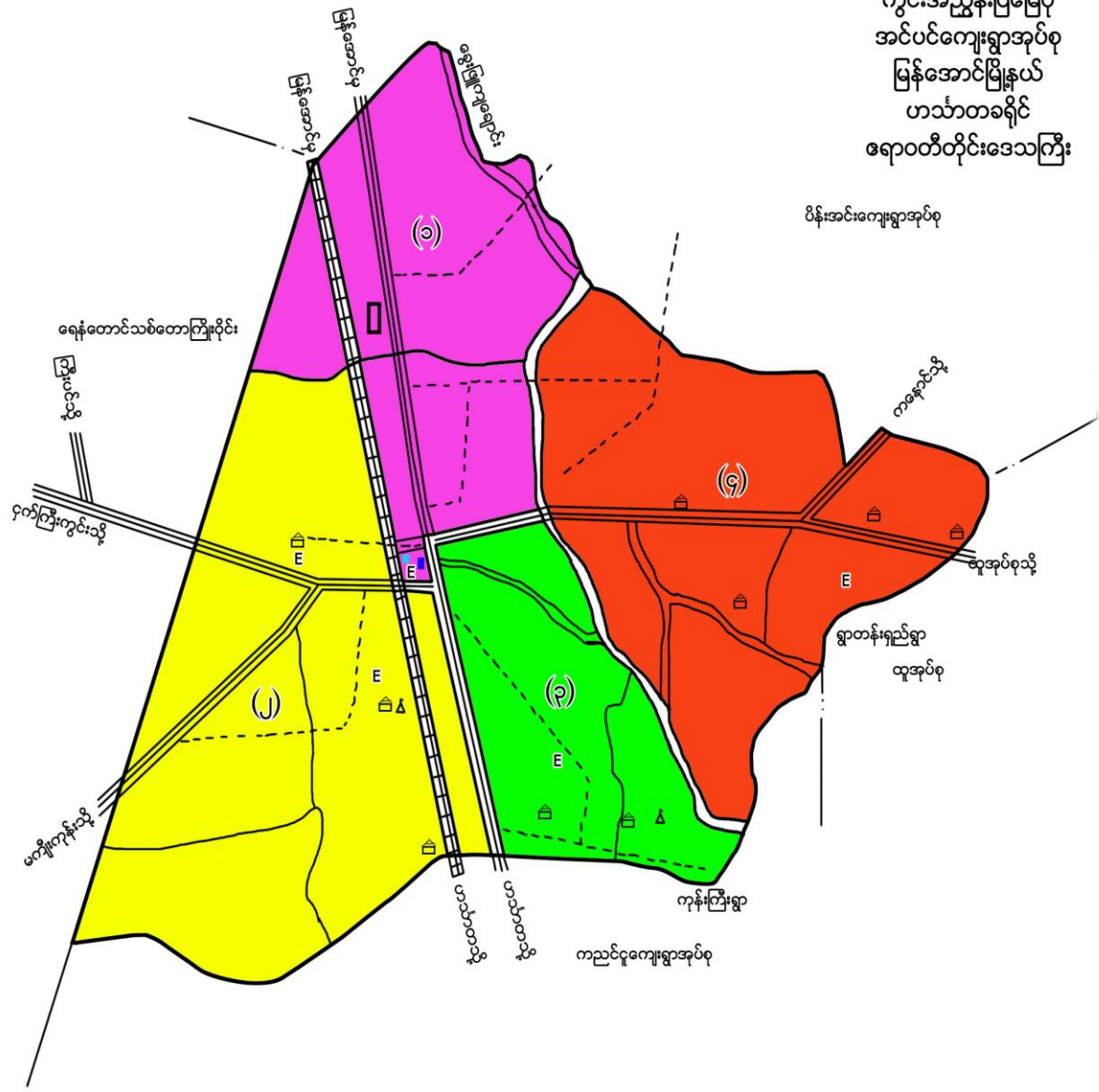
အင်းမင်္ဂလာ

အင်းတန်းမြစ်

ရောဝတီတိုင်းဒေသကြီး ၊ ဟင်္သာတခရိုင် ၊ မြန်အောင်မြို့နယ် အင်ပင်မြို့ မြို့ကွက်ပြမြေပုံ



ကွင်းအညွှန်းပြမြေပုံ
အင်ပင်ကျေးရွာအုပ်စု
မြန်အောင်မြို့နယ်
ဟင်္သာတခရိုင်
ရောဝတီတိုင်းဒေသကြီး



ညွှန်းပြချက်

	ကွင်းခြားနယ်နိမိတ်
	ရထားလမ်း
	ကားလမ်း
	ကျေးရွာချင်းဆက်လမ်း
	ဘုရား/စေတီ
	ဘုန်းတော်ကြီးကျောင်း
	စာသင်ကျောင်း
	ရဲစခန်း
	ရုံး
	ဆေးရုံ

- အမှတ်(၁)ရပ်ကွက်
- အမှတ်(၂)ရပ်ကွက်
- အမှတ်(၃)ရပ်ကွက်
- အမှတ်(၄)ရပ်ကွက်

မြန်အောင်မြို့နယ်ဒေသဆိုင်ရာအချက်အလက်များ

အခန်း(၁)

နိဒါန်းနှင့်ဒေသသမိုင်း

နိဒါန်း

၁။ အထွေထွေအုပ်ချုပ်ရေးဦးစီးဌာနသည် ပြည်ထောင်စုအစိုးရအဖွဲ့ရုံးဝန်ကြီးဌာန အောက်ရှိ ဌာနတစ်ခုဖြစ်ပြီး တရားဥပဒေစိုးမိုးရေးနှင့် ရပ်ရွာအေးချမ်းသာယာရေး၊ နိုင်ငံတော်အစိုးရ၏မူဝါဒများ အကောင်အထည်ဖော်ရေး၊ ကောင်းမွန်သောအုပ်ချုပ်ရေးစနစ်ဖော်ဆောင်ရေး၊ ပြည်သူ့ဗဟိုပြုဒေသ ဖွံ့ဖြိုးရေးလုပ်ငန်းများဆောင်ရွက်ရေးဟူသော ရည်မှန်းချက်တာဝန်များကို အောင်မြင်အောင် ဆောင်ရွက် လျက်ရှိပါသည်။ အထွေထွေအုပ်ချုပ်ရေး ဦးစီးဌာနတွင် တာဝန်ထမ်းဆောင်ကြသည့် အဆင့်ဆင့်သော အရာထမ်း၊ အမှုထမ်းများသည် ရုံးချုပ်အဆင့်မှ အောက်ခြေ ရပ်ကွက်/ ကျေးရွာအုပ်စု အဆင့်အထိ အထွေထွေအုပ်ချုပ်ရေးဦးစီးဌာနရုံး အသီးသီးတွင် တာဝန်ထမ်းဆောင်ကြပြီးနိုင်ငံတော် အုပ်ချုပ်ရေး ယန္တရား ချောမွေ့စွာလည်ပတ်ရေးတွင် ပါဝင်ဆောင်ရွက်ခြင်း၊ ဝန်ကြီး ဌာန၏ ရည်မှန်းချက်တာဝန်များ၊ အခြားဝန်ကြီး ဌာနမှပေးအပ်သော တာဝန်များနှင့်ဒေသဆိုင်ရာ အစိုးရအဖွဲ့များမှ ပေးအပ်သော လုပ်ငန်း တာဝန်များကို ကျေပွန်စွာထမ်းဆောင် နေကြရသည်ဖြစ်ရာ ဒေသဆိုင်ရာအချက်အလက် များပြုစုထားရှိခြင်းသည် များစွာအရေးပါလာပါသည်။ ဒေသဆိုင်ရာ အချက်အလက်များပြုစုခြင်းဖြင့် မိမိတို့၏လုပ်ငန်းဆောင်ရွက်ရာတွင် အထောက်အကူပြုသကဲ့သို့ အကြီးအကဲများ နယ်မြေသို့ကွင်းဆင်း ရာတွင်နယ်မြေ ၏ အချက်အလက်များကို လွယ်ကူစွာ သိရှိနိုင်ပါရန် မြန်အောင်မြို့နယ်၏ ဒေသဆိုင်ရာ အချက်အလက်များ(၂၀၁၈ခုနှစ်၊ အောက်တိုဘာလမှ ၂၀၁၉ခုနှစ်၊ စက်တင်ဘာလအထိ) အခြေအနေကို သက်ဆိုင်ရာဌာန အသီးသီးမှပေးပို့သော ကိန်းဂဏန်းများနှင့်အညီ ပြုစုတင်ပြထားခြင်း ဖြစ်ပါသည်။

ဒေသသမိုင်းအကျဉ်း

၂။ မြန်အောင်မြို့နယ်သည် တတိယမြန်မာနိုင်ငံတော်ကိုတည်ထောင်ခဲ့သော အလောင်းမင်း တရားကြီး ဦးအောင်ဇေယျသည် ရွှေဘိုမြို့ကို အခြေခံပြီး မြန်မာနိုင်ငံတဝှမ်းလုံးကို စည်းရုံး သိမ်းသွင်း ခဲ့ရာတွင် ဟံသာဝတီ မွန်တပ်များကို ဧရာဝတီမြစ်ကြောင်းအတိုင်း စုန်ဆင်း တိုက်ခိုက်ခဲ့ပါသည်။ မြန်မာသက္ကရာဇ် ၁၁၁၆ခုနှစ်၊ တပေါင်းလပြည့်ကျော်(၇)ရက်နေ့တွင် ပုဂံခေတ်အခေါ် ဂူထွဋ်မြို့၊ ညောင်ရမ်းခေတ် အခေါ်လွန်ဆေးမြို့သို့ တပ်တော်ဆိုက်ရောက်သိမ်းပိုက်တော်မူခဲ့ပါသည်။ ထိုမှအစပြု၍ ဂူထွဋ်(ခေါ်) လွန်ဆေးမြို့တွင် ရန်အပေါင်းတို့ကို အလျှင်အမြန်အောင်မြင်တော်မူသည့် အထိမ်းအမှတ်အဖြစ် မြို့အမည် ကို မြန်အောင်မြို့ဟု ပြင်ဆင်ခေါ်ဝေါ်သမုတ်ခဲ့ရာ ယနေ့တိုင်ဖြစ်ပါသည်။ မြန်အောင်မြို့ကို ပြည်ထဲရေးနှင့် သာသနာရေးဝန်ကြီးဌာန၏ ၂၈-၂-၁၉၇၃ ရက်စွဲပါစာအမှတ်၊ ၁၀၃ / ၂၂ / စိတ် (၁) ဖြင့်ထုတ်ပြန်သည့် အမိန့်ကြော်ငြာစာနှင့် ပြည်ထဲရေးနှင့်သာသနာရေးဝန်ကြီးဌာန၏ ၃၀-၄-၇၃ ရက်စွဲပါစာအမှတ်၊ ၁၀၃ / ၂၂ / စိတ်(၁)ဖြင့်ထုတ်ပြန်သည့်အမိန့်ကြော်ငြာစာ(ပြင်ဆင်ချက်)အရဖွဲ့စည်းခဲ့သည်။ ကနောင်မြို့ကို ပြည်ထဲရေး နှင့်သာသနာရေးဝန်ကြီးဌာန၏ ၃-၉-၁၉၇၃ ရက်စွဲပါစာအမှတ်၊၂/၂၇၁ / အထ(၂)ဖြင့် ထုတ်ပြန်သည့် အမိန့်ကြော်ငြာစာအရ ဖွဲ့စည်းခဲ့သည်။ အင်ပင်မြို့ကို ပြည်ထဲရေးဝန်ကြီးဌာန၏(၆-၉-၂၀၁၈) ရက်စွဲပါစာ အမှတ်၊ ပထရ/ဖ(၂၆၇)/ရေး ၁ ဖြင့် ထုတ်ပြန်သည့် အမိန့်ကြော်ငြာစာအရ ဖွဲ့စည်းပါသည်။

အခန်း(၂)

ပထဝီဝင် အနေအထား

တည်နေရာ နှင့်အကျယ်အဝန်း

၃။ မြန်အောင်မြို့နယ်သည် မြောက်လတ္တီတွဒ် ၁၈ ဒီဂရီ ၁၇ မိနစ် နှင့် ၁၈ ဒီဂရီ ၅၂ မိနစ် အကြား အရှေ့ လောင်ဂျီတွဒ် ၉၅ ဒီဂရီ ၁၈ မိနစ်၊ ၉၅ ဒီဂရီ ၄၆ မိနစ် အကြားတွင် တည်ရှိပါသည်။ အရှေ့မှအနောက်သို့ (၄၂) မိုင်နှင့်တောင်မှမြောက်သို့ (၂၈)မိုင်ရှည်လျားပါသည်။မြန်အောင်မြို့နယ်နှင့် မြို့တို့၏ ဧရိယာ စတုရန်းမိုင်မှာ အောက်ပါအတိုင်းဖြစ်ပါ သည်-

စဉ်	မြို့နယ်	စတုရန်းမိုင်	မြို့	စတုရန်းမိုင်
၁	မြန်အောင်	၅၉၉.၃၁၄	မြန်အောင်	၂.၅၈၂
၂	-	-	ကနောင်	၁.၃၈
၃	-	-	အင်ပင်	၁၁.၂၇
မြို့နယ်ချုပ်	၁	၅၉၉.၃၁၄	၃	၁၅.၂၃၂

နယ်နိမိတ်

၄။ မြန်အောင်မြို့နယ်၏ အရှေ့ဘက်တွင် ဧရာဝတီမြစ် တောင်ဘက်တွင် အင်္ဂပူမြို့နယ် ထိစပ် လျက်ရှိပါသည်။ အနောက်ဘက်တွင် ရခိုင်ရိုးမနှင့် ထိစပ်လျက် ရှိပြီး မြောက်ဘက်တွင် ကြံခင်းမြို့နယ် တို့နှင့် နယ်နိမိတ် ထိစပ်လျက်ရှိပါသည်။

မြေမျက်နှာသွင်ပြင်

၅။ မြန်အောင်မြို့နယ်၏ အရှေ့ဘက်တွင်ဧရာဝတီမြစ်သည်မြောက်မှတောင်သို့ စီးဆင်းလျက်ရှိပြီး ဧရာဝတီမြစ်ရိုးတစ်လျှောက် မြောက်မှတောင်သို့ မြေမျက်နှာသွင်ပြင် ညီညာပြန့်ပြူးမှုရှိပြီး မြို့နယ်၏ အနောက် ဘက်တွင်ကုန်းမြင့်များ၊ တောင်ကုန်း၊တောင်စွယ်များတည်ရှိပါသည်။မြို့နယ်အတွင်း မမြေချောင်း၊ ပဲစေ့ချောင်း များသည် အနောက်မှအရှေ့သို့ စီးဆင်းလျက်ရှိပါသည်။

ရေဆင်း

၆။ မြန်အောင်မြို့နယ်၏ အရှေ့ဘက်တွင် ဧရာဝတီမြစ်သည် မြောက်မှ တောင်သို့ (၂၈)မိုင် စီးဆင်း ပါသည်။နွေ/မိုး သဘောများ၊ စက်လှေများ သွားလာနိုင်ပါသည်။ မြန်အောင်မြို့နယ်၏မြောက်ဘက် ကြံခင်းမြို့နယ်၏ နယ်စပ်တွင် ဖားတရည်း ချောင်းသည် မြို့နယ်နှင့်ထိစပ်ဧရိယာ(၄)မိုင်ခန့် အနောက်မှ အရှေ့သို့ စီးဆင်းပါသည်။မြို့နယ်အတွင်း ထင်ရှားသောချောင်း အဖြစ် မမြေချောင်းသည် အနောက်ဘက် ရခိုင်ရိုးမတွင် ချောင်းဖျားခံ၍ မြို့နယ်အတွင်း (၃၅)မိုင်ခန့် ကွေ့ကောက်ဝင်ရောက်စီးဆင်းကာ အင်္ဂပူ မြို့နယ်အတွင်း ဆက်လက်ဖြတ်သန်း စီးဆင်းပါသည်။မမြေချောင်းသည် နွေရာသီတွင်ရေအနက်(၁)ပေ ၊ (၁)ပေခွဲခန့်သာ ရှိသဖြင့် သဘော၊ စက်လှေ များ မသွားလာနိုင်ပါ။ မိုးရာသီတွင်လည်း ရေစီးကြမ်း သဖြင့် သဘော၊ စက်လှေများ မသွားလာနိုင်ပါ။ရေချိုဖြစ်၍ သောက်သုံးရေအဖြစ် အသုံးပြု နိုင်ပါသည်။

ပင်လယ်ရေမျက်နှာပြင်အထက်အမြင့်

၇။ မြန်အောင်မြို့နယ်သည် ပင်လယ်ရေမျက်နှာပြင်အထက် အမြင့်(၆၇)ပေ အထက်တွင် တည်ရှိပါသည်။

အခန်း(၃)

ရာသီဥတုနှင့် သဘာဝပတ်ဝန်းကျင်

ရာသီဥတု

၈။ မြန်အောင်မြို့နယ်သည် ပူအိုက် စိုစွတ်သော ရာသီဥတုရှိပြီး အမြင့်ဆုံး အပူချိန်(၂၇)ဒီဂရီ စင်တီဂရိတ် နှင့် အနိမ့်ဆုံးအပူချိန်မှာ (၁၉) ဒီဂရီ စင်တီဂရိတ် ဖြစ်ပါသည်။ နှစ်အလိုက်ဖြစ်ပေါ်ခဲ့သော မိုးရေချိန်နှင့် အပူချိန်မှာ အောက်ပါအတိုင်းဖြစ်ပါသည်-

စဉ်	ခုနှစ်	မိုးရေချိန်		အပူချိန်	
		မိုးရွာရက်	စုစုပေါင်း မိုးရေချိန် (လက်မ)	နွေရာသီ (.C) အမြင့်ဆုံး	ဆောင်းရာသီ (.C) အနိမ့်ဆုံး
၁	၂၀၁၄	၇၃	၃၃.၇၉	၂၉	၂၄
၂	၂၀၁၅	၈၀	၅၁.၁၈	၃၀	၂၅
၃	၂၀၁၆	၈၆	၅၂.၂၀	၃၈	၁၂
၄	၂၀၁၇	၈၆	၅၅.၁၀	၃၀	၁၂
၅	၂၀၁၈	၈၆	၇၉.၂၉	၃၅	၁၂
၆	၂၀၁၉	၆၈	၄၀.၆၀	၃၀	၁၂

သဘာဝပေါက်ပင်များ

၉။ မြို့နယ်အတွင်းပေါက်ရောက်သောအပင်များမှာ ကျွန်း၊ ပျဉ်းကတိုး၊ သစ်ယာ၊ အင်၊ ကညင်၊ အင်ကြင်း၊ မျောက်ချော၊ ဒီးဒူး၊ တောင်သရက်၊ ဖက်ဝန်း၊မအူသင်းဝင်၊ ချဉ်ယုတ်၊ နှော၊ မျောက်ငို၊ နဘဲ၊ သပြေ၊ ဘုမ္မရာဇာ၊ နလင်ကျော်၊ ဆင်တုံး မနွယ်၊ ဘုန်းမသိမ်၊ ဆေးမြင်းခွာ၊ ဘင်္ဂံ စသည့် အပင်များ ပေါက်ရောက် ပါသည်။

တောရိုင်းတိရစ္ဆာန်များ

၁၀။ မြန်အောင်မြို့နယ်တွင် တွေ့ရှိရသော တောရိုင်းတိရစ္ဆာန်များမှာ ပြောင်၊ ဆတ်၊ ဂျီ၊ သမင်၊ တောင်ဆိတ်၊ ဒေါင်း၊ ကျားသစ်၊ တောဝက်၊ တောခွေး၊ ယုန်၊ တောကြက်၊ တောကြောင်၊ ဒရယ်ဖြူ စသည်တို့ နေထိုင် ကျက်စားပါသည်။

သဘာဝပတ်ဝန်းကျင်လက်ရှိအခြေနေ

၁၁။ မြန်အောင်မြို့နယ်၏ အနောက်ဘက်ခြမ်းသည် အနောက်ရိုးမတောင်တန်းများ နှင့်ဆက်စပ် တည်ရှိပါသည်။ ဧရာဝတီမြစ်သည် မြို့နယ်၏ အရှေ့ဘက်တွင်တည်ရှိပါသည်။ သဘာဝတောတောင် များတွင် သစ်တောပြုန်းတီးမှုနည်းပါးပါသည်။ ဧရာဝတီမြစ်အတွင်း သဲသောင် ဖြစ်ထွန်းမှုကြောင့် ရေလမ်းကျဉ်းမြောင်းမှုရှိပါသည်။ မြစ်ရေကြီးမှုကြောင့် ကမ်းပြိုကမ်းစားမှုများ နှစ်စဉ်ကြုံတွေ့ရမှုရှိပါ သည်။

သဘာဝပတ်ဝန်းကျင်ထိန်းသိမ်းရေးလုပ်ငန်းများ

၁၂။ သဘာဝပတ်ဝန်းကျင် ထိန်းသိမ်းရေးအတွက် လမ်းဘေးဝဲယာ သစ်ပင်စိုက်ပျိုးခြင်း၊ တစ်ရွာ တစ်ကေ ထင်းစိုက်ခင်းများထူထောင်ခြင်း၊ တစ်အိမ်ထောင် သစ်မာ(၂၀)ပင်စိုက်ပျိုးခြင်း၊ ရတနာတန်း ဝင်စိုက်ခင်း ထူထောင်ခြင်းတို့ကို နှစ်စဉ် စီမံချက်ဖြင့် ဆောင်ရွက်လျက်ရှိပါသည်။

သဘာဝဘေးအန္တရာယ်ကျရောက်မှု

၁၃။ မြန်အောင်မြို့နယ်အတွင်း သဘာဝဘေးအန္တရာယ် ကျရောက်မှု အခြေအနေကို အောက်ပါ အတိုင်း တင်ပြအပ်ပါသည်။

စဉ်	အမျိုးအစား	ဖြစ်ပွား သည့် အကြိမ်	သေ/ပျောက် ဦးရေ	အဆောက်အဦး ပျက်စီးမှု	ဆုံးရှုံးမှု တန်ဖိုး (ကျပ်သန်း)
၁	လေဘေး	၉	-	၁၀၃	၁၁.၂၆
၂	မီးဘေး	၂	-	၂	၀.၄
၃	ရေဘေး	၃	-	၁၆	၀.၉
စုစုပေါင်း		၁၄	-	၁၂၁	၁၂.၅၆

အခန်း(၄)

လူဦးရေဆိုင်ရာအချက်အလက်များ

နေထိုင်သည့်တိုင်းရင်းသားလူမျိုးစုများ

၁၄။ မြန်အောင်မြို့နယ်တွင် နေထိုင်ကြသော တိုင်းရင်းသားလူမျိုးစုများမှာ တစ်ဖက်ပါအတိုင်း ဖြစ်ပါ သည်-

စဉ်	လူမျိုး	နေထိုင်သည့် လူဦးရေ	မြို့နယ်လူဦးရေ	မြို့နယ်လူဦးရေ၏ ရာခိုင်နှုန်း
၁	ကချင်			
၂	ကရင်	၁၁၂၃၅	၂၂၈၂၃၄	၄.၉
၃	ချင်း	၁၆၃၉	၂၂၈၂၃၄	၇.၁၇
၄	မွန်	၁	၂၂၈၂၃၄	၀.၀၀၁
၅	ဗမာ	၂၁၅၃၀၇	၂၂၈၂၃၄	၉၄.၃
၆	ရခိုင်	၃၆	၂၂၈၂၃၄	၀.၁၆
၇	ရှမ်း	၁၆	၂၂၈၂၃၄	၀.၀၀၇
	မြို့နယ်ချုပ်	၂၂၈၂၃၄	၂၂၈၂၃၄	၉၉.၉၉

အိမ်ခြေ၊ အိမ်ထောင်စု၊ လူဦးရေ

၁၅။ မြန်အောင်မြို့နယ်၏ ၂၀၁၉ခုနှစ်၊ ဩဂုတ်လကုန်အထိ လူဦးရေမှာ အောက်ပါ အတိုင်းဖြစ် ပါသည်-

(က) အိမ်ခြေ/အိမ်ထောင်စု

စဉ်	အကြောင်းအရာ	အိမ်ခြေ	အိမ်ထောင်စု	ရပ်ကွက်	ကျေးရွာ အုပ်စု	ကျေးရွာ
၁	မြို့နေ	၇၆၀၇	၇၈၇၀	၁၅	-	-
၂	ကျေးလက်နေ	၁၉၃၇၂	၅၁၈၇၁	-	၅၈	၄၉၄
	မြို့နယ်ချုပ်	၅၆၉၇၉	၅၉၇၄၁	၁၅	၅၈	၄၉၄

(ခ) လူဦးရေ

စဉ်	အကြောင်း အရာ	အသက်(၁၈) နှစ်အထက်			အသက်(၁၈) နှစ်အောက်			စုစုပေါင်း		
		ကျား	မ	ပေါင်း	ကျား	မ	ပေါင်း	ကျား	မ	ပေါင်း
၁	မြို့နေ	၉၈၃၅	၁၂၃၃၇	၂၂၁၇၂	၄၈၇၅	၄၇၈၉	၉၆၆၄	၁၄၇၁၀	၁၇၁၂၆	၃၁၈၃၆
၂	ကျေးလက် နေ	၆၅၃၄၄	၇၃၆၉၈	၁၃၉၀၄၂	၂၈၂၁၈	၂၉၁၃၈	၅၇၃၅၆	၉၃၅၆၂	၁၀၂၈၃၆	၁၉၆၃၉၈
	မြို့နယ်ချုပ်	၇၅၁၇၉	၈၆၀၃၅	၁၆၁၂၁၄	၃၃၀၉၃	၃၃၉၂၇	၆၇၀၂၀	၁၀၆၂၇၂	၁၁၉၉၆၂	၂၂၈၂၃၄

လူဦးရေတိုးနှုန်းနှင့်ကျားမအချိုး

၁၆။ မြန်အောင်မြို့နယ်၏ ၂၀၁၉ခုနှစ်လူဦးရေတိုးနှုန်းကျားမအချိုးမှာအောက်ပါအတိုင်းဖြစ်ပါသည်-

(က) လူဦးရေတိုးနှုန်းနှင့်ကျားမအချိုး

စဉ်	ယခင်နှစ် လူဦးရေ	ယခုနှစ် လူဦးရေ	တိုးလာ ဦးရေ	တိုးနှုန်း	ကျား/မအချိုး		
					ကျား	မ	အချိုး
၁	၂၂၈၁၅၀	၂၂၈၂၃၄	၈၄	၁:၀၀	၁၇	၆၇	၁: ၃.၉၄

(ခ) မွေးဖွား၊သေဆုံး၊ပြောင်းဝင်၊ ပြောင်းထွက်လူဦးရေ

စဉ်	မူလလူ ဦးရေ	မွေးဖွား ဦးရေ	သေဆုံး ဦးရေ	ပြောင်းဝင် ဦးရေ	ပြောင်းထွက် ဦးရေ	လက်ရှိ လူဦးရေ
၁	၂၂၈၁၅၀	၂၄၁	၁၁၀	၃၄	၈၁	၂၂၈၂၃၄

ကိုးကွယ်သည့်ဘာသာ

၁၇။ မြန်အောင်မြို့နယ်တွင် နေထိုင်ကြသူများ၏ ကိုးကွယ်သည့် ဘာသာအလိုက် လူဦးရေမှာ အောက်ပါအတိုင်းဖြစ်ပါသည်-

စဉ်	မြို့နယ်	ဗုဒ္ဓ ဘာသာ	ခရစ် ယာန်	ဟိန္ဒူ ဘာသာ	အစ္စလာမ် ဘာသာ	နတ်	အခြား	ပေါင်း
၁	မြန်အောင်	၂၁၉၇၆၉	၆၇၀၇	၁၃၀	၁၆၂၈	-	-	၂၂၈၂၃၄
	မြို့နယ်ချုပ်	၂၁၉၇၆၉	၆၇၀၇	၁၃၀	၁၆၂၈	-	-	၂၂၈၂၃၄

နိုင်ငံခြားသားများနေထိုင်မှု

၁၈။ မြန်အောင်မြို့နယ်အတွင်း နိုင်ငံခြားသားများ နေထိုင်သူ ဦးရေမှာအောက်ပါအတိုင်းဖြစ်ပါ သည်-

စဉ်	နိုင်ငံခြားသား လူမျိုး	နေထိုင်ဦးရေ	မြို့နယ်လူဦးရေ	မြို့နယ်လူဦးရေ ၏ ရာခိုင်နှုန်း
(က)	တရုတ်	၅	၂၂၈၂၃၄	၀.၀၀၂
(ခ)	အိန္ဒိယ	၁၁	၂၂၈၂၃၄	၀.၀၀၅
(ဂ)	ပါကစ္စတန်	-	-	-
(ဃ)	ဘင်္ဂလားဒေ့ရှ်	-	-	-
	မြို့နယ်ချုပ်	၁၆	၂၂၈၂၃၄	၀.၀၀၇

အခန်း(၅)

အုပ်ချုပ်ရေးဆိုင်ရာအချက်အလက်များ

အုပ်ချုပ်ရေးနယ်မြေဖွဲ့စည်းမှု

၁၉။ မြန်အောင်မြို့နယ်၏ အုပ်ချုပ်ရေးနယ်မြေ ဖွဲ့စည်းမှုမှာ အောက်ပါအတိုင်း ဖြစ်ပါသည်-

စဉ်	မြို့နယ်	မြို့	ရပ်ကွက်	ကျေးရွာအုပ်စု	ကျေးရွာ
၁	၁	၂	၁၅	၅၈	၄၉၄

ရွေးကောက်ပွဲဆိုင်ရာကိစ္စရပ်များ

၂၀။ မြန်အောင်မြို့နယ်၏ရွေးကောက်ပွဲဆိုင်ရာကိစ္စရပ်များအားအောက်ပါအတိုင်းဖော်ပြအပ်ပါသည်-

(က) မြို့နယ်ရွေးကောက်ပွဲကော်မရှင်အဖွဲ့ခွဲ အဖွဲ့ဝင်စာရင်း

စဉ်	အမည်	အလုပ်အကိုင်	တာဝန်
၁	ဦးစိန်လှိုင်	မြို့နယ်ပညာရေးမှူး(ငြိမ်း)	ဥက္ကဋ္ဌ
၂	ဦးလွင်ဦး	တည်းခိုခန်းမြစ်ကျောက်လုပ်ငန်း	အဖွဲ့ဝင်
၃	ဦးတင်လှ	လူမှုဖူလုံရေး(ငြိမ်း)	အဖွဲ့ဝင်
၄	ဒေါက်တာ အောင်ကျော်ဦး	တိ/မွေးကု ဆရာဝန်	။
၅	ဦးဝင်းကြိုင်	ရေနံမြေအထွေထွေမန်နေဂျာ(ငြိမ်း)	။
၆	ဦးအေးဟန်	ကျောင်းအုပ်ကြီး(ငြိမ်း)	။
၇	ဦးဇော်ထက်	ဦးစီးအရာရှိ၊မြို့နယ်ထွေ/အုပ်ရုံး	။
၈	ဒေါ်စိုးစန္ဒာဝိုင်း	ဦးစီးအရာရှိပြန်/ဆက်	။
၉	ဒေါ်မော်မော်သန်း	ဦးစီးအရာရှိ၊စိုက်ပျိုးရေး	။
၁၀	ဦးရဲမင်းထွန်း	ဦးစီးမှူး၊လဝက	။
၁၁	ဒေါ်စန်းစန်းဌေး	မြို့နယ်ပညာရေးမှူး၊မြို့နယ်ပညာရေးမှူးရုံး	။
၁၂	Dr အောင်ဝင်း	မြို့နယ်ပြည်သူ့ကျန်းမာရေး၊ကုသရေးဦးစီးဌာန	။
၁၃	ဒေါ်အေးမြစန္ဒာ	မြို့နယ်ဥပဒေအရာရှိ၊မြို့နယ်ဥပဒေရုံး	။
၁၄	ဒေါ်မြင့်ဌေး	မြို့နယ်စာရင်းစစ်အရာရှိ၊မြို့နယ်စာရင်းရုံး	။
၁၅	ဦးမောင်တိုး	အမှုဆောင်အရာရှိ၊မြို့နယ်စည်ပင်	။
၁၆	ဦးမြင့်လှိုင်	မြို့နယ်ရွေးကောက်ပွဲအရာရှိ	အတွင်းရေး မှူး

(ခ) ဆန္ဒမဲပေးပိုင်ခွင့်ရှိသူဦးရေ

မြန်အောင်မြို့နယ်၏ ၂၀၁၉ ခုနှစ်တွင် ဆန္ဒမဲပေးပိုင်ခွင့်ရှိသူ ဦးရေမှာ ကျား(၇၅၁၇၉)ဦး ၊ မ(၈၆၀၃၅)ဦး၊ စုစုပေါင်း (၁၆၁၂၁၄) ဦးရှိပါ သည်။

(ဂ) နိုင်ငံရေးပါတီများ

စဉ်	ပါတီ	ဥက္ကဋ္ဌ	အတွင်း ရေးမှူး	အမှုဆောင် ဦးရေ	ပါတီဝင် ဦးရေ
၁	ပြည်ခိုင်ဖြိုး	၁	၁	၁၄	၃၁၂၄၁
၂	တ-စ-ည	၁	၁	၂၄	၈၉၈၉
၃	NLD	၁	၁	၁၉	၇၃၈၂
၄	အမျိုးသားနိုင်ငံရေးမဟာမိတ် အဖွဲ့ ချုပ်များ ပါတီ	၁	၁	၂၅	၈၀
၅	ညီညွတ်သောဒီမိုကရက်တစ် ပါတီ	၁	၁	၆	၆
၆	ပြည်ထောင်စုကောင်းကျိုး ဆောင်ပါတီ	၁	၁	၆	၆

(ဃ) ရွေးချယ်ခံရသော လွှတ်တော်ကိုယ်စားလှယ်များ

စဉ်	လွှတ်တော်ကိုယ်စား လှယ်အမည်	ပါတီ/ တသီးပုဂ္ဂလ အမည်	လွှတ်တော် အမည်
၁	ဦးခင်မောင်လတ်	အမျိုးသားဒီမိုကရေစီအဖွဲ့ချုပ်	ပြည်သူ့လွှတ်တော်
၂	ဦးမောင်မောင်အုန်း	အမျိုးသားဒီမိုကရေစီအဖွဲ့ချုပ်	အမျိုးသားလွှတ်တော်
၃	ဦးလှမိုးအောင်	အမျိုးသားဒီမိုကရေစီအဖွဲ့ချုပ်	တိုင်းဒေသကြီး လွှတ်တော်
၄	ဒေါ်စုစုအောင်	အမျိုးသားဒီမိုကရေစီအဖွဲ့ချုပ်	တိုင်းဒေသကြီး လွှတ်တော်
၅	ဒေါ်ဂျွမ်းမြတ်မြတ်သူ	အမျိုးသားဒီမိုကရေစီအဖွဲ့ချုပ်	တိုင်းရင်းသားလူမျိုးစု (ကရင်)
၆	ဦးဘကြား	ပြည်ခိုင်ဖြိုးပါတီ	တိုင်းရင်းသားလူမျိုးစု (ရခိုင်)

အခန်း(၆)

စီးပွားရေးဆိုင်ရာအချက်အလက်

စီးပွားရေးဆိုင်ရာခြုံငုံသုံးသပ်ချက်

၂၁။ မြန်အောင်မြို့နယ်သည် ဧရာဝတီတိုင်းဒေသကြီးအတွင်းတွင် တည်ရှိပြီးစီးပွားရေးအရ ဖွံ့ဖြိုးတိုးတက်မှုရှိသော မြို့နယ်တစ်ခုဖြစ်ပါသည်။ မြို့နယ်အတွင်းရှိ ဒေသခံပြည်သူလူထုသည် စိုက်ပျိုးရေးလုပ်ငန်းကို အဓိကလုပ်ကိုင်ဆောင်ရွက်ကြပါသည်။ ထို့အပြင်ပဲရုံ လုပ်ငန်း၊ မြစ်ကျောက် စရစ်ထုတ်လုပ်ခြင်းလုပ်ငန်းများကိုလည်း စီးပွားဖြစ်လုပ်ကိုင်ကြပါသည်။ မြန်အောင်မြို့နယ်သည် မြန်မာနိုင်ငံအထက်/အောက်ဒေသများသို့ ကုန်းလမ်း၊ ရေလမ်းများဖြင့် သွားလာနိုင်ပြီး လမ်းပန်း ဆက်သွယ်ရေးကောင်းမွန်သောမြို့နယ်ဖြစ်ပါသည်။ မြို့နယ်၏ အဓိကထွက်ကုန်များမှာ ဆန်စပါး၊ မတ်ပဲ၊ မြစ်ကျောက်စရစ်ဖြစ်ပြီး အခြားဒေသများသို့ အများဆုံးတင်ပို့ရောင်းချပါသည်။ မြန်အောင်မြို့နယ်သည် ပြည်၊ ရန်ကုန်ဒေသများမှ မီးဖိုချောင်သုံး ပစ္စည်းများ၊ လျှပ်စစ်ပစ္စည်းများနှင့် အိမ်ဆောက်ပစ္စည်း များကို အဓိကတင်သွင်းရပါသည်။

မြေအသုံးချမှု

၂၂။ မြန်အောင်မြို့နယ်၏ မြေအမျိုးအစားအလိုက် အသုံးချထားသည့် ဧကအား အောက်ပါအတိုင်း ဖော်ပြ အပ်ပါသည်-

စဉ်	မြေအမျိုးအစား	ဧရိယာ(ဧက)
၁	အသားတင်စိုက်ပျိုးမြေဧရိယာပေါင်း	၁၅၉၁၄၂
	(က) လယ်မြေဧရိယာ	၁၁၉၅၄၃
	(ခ) ယာမြေ	၁၂၄၃၇
	(ဂ) ကိုင်း/ကျွန်းမြေ	၁၃၃၁၅
	(ဃ) ဥယျာဉ်မြေ	၁၃၈၄၇
	(င) ဓနိ	-
၂	လှုပ်ထားမြေဧရိယာပေါင်း	-
	(က) လယ်မြေဧရိယာ	-
	(ခ) ယာမြေ	-
	(ဂ) ကိုင်း/ကျွန်းမြေ	-
	(ဃ) ဥယျာဉ်မြေ	-
	(င) ဓနိ	-

၃	စားကျက်မြေ	၆၈၁၂
၄	စက်မှုလုပ်ငန်းသုံးမြေ	၁၈၈
၅	မြို့မြေ	၆၃၉
၆	ရွာမြေ	၇၅၉၉
၇	အခြားမြေ	၁၂၈၅
၈	ကြိုးဝိုင်း/ကြိုးပြင်ကာကွယ်တော ဧရိယာ	၁၅၇၇၁၉
၉	တောရိုင်း	၂၀၄
၁၀	မြေရိုင်း	-
၁၁	စိုက်ပျိုးခြင်းမပြုနိုင်သောဧရိယာ	၄၉၉၇၃
	စုစုပေါင်း	၃၈၃၅၆၁

ဆည်မြောင်းတာဝန်များနှင့်ဆည်ရေသောက်ဧရိယာ

၂၃။ မြန်အောင်မြို့နယ်ရှိ ဆည်မြောင်းတာဝန်များနှင့် ဆည်ရေသောက် ဧရိယာမှာ တဖက်ပါအတိုင်း ဖော်ပြအပ်ပါသည်-

- (က) ကိုယ့်အားကိုယ်ကိုးဆည်များ။ မရှိပါ။
- (ခ) မြစ်ရေတင်စီမံကိန်းများ

စဉ်	စီမံကိန်းအမည်	တည်နေရာ	အကျိုးပြုဧက	မှတ်ချက်
၁	ငါးပိဆိပ်	ငါးပိဆိပ်အုပ်စု	၇၀၀၀	
၂	ကဇွန်းခုံ	ကဇွန်းခုံအုပ်စု	၅၀၀၀	
	စုစုပေါင်း		၁၂၀၀၀	

- (ဂ) တာဝန်များ/ရေထိန်းတံခါး

စဉ်	တာဝန်/ရေထိန်းတံခါး			ကာကွယ်သည့် မြစ်/ချောင်း	အကျိုးပြုဧက
	အမည်	အမျိုးအစား	အရှည် (မိုင်)		
၁	မြန်အောင်တာ	မြေသား	၃၉.၂၅	ဧရာဝတီမြစ်	၁၃၆၃၂၁

စိုက်ပျိုးရေးလုပ်ငန်း

၂၄။ မြန်အောင်မြို့နယ်၏ စိုက်ပျိုးရေးလုပ်ငန်း ဆောင်ရွက်နိုင်မှုအခြေအနေမှာ အောက်ပါ အတိုင်း ဖြစ်ပါသည်-

(က) အဓိကသီးနှံ(၁၀)မျိုး စိုက်ပျိုးထုတ်လုပ်မှု

စဉ်	သီးနှံ အမည်	၂၀၁၈-၂၀၁၉ လျာထားဧက		၂၀၁၈-၂၀၁၉ ခုနှစ်			
				စိုက်	ရိတ်	နှုန်း	အထွက် (တင်း)
၁	စပါးပေါင်း	နွေ	-	-	-	-	-
		မိုး	၁၁၈၇၂၉	၁၁၈၇၂၉	-	-	-
၂	မြေပဲ	မိုး	၇၂၁၀	၇၂၁၂	၃၇၁၉	၆၃.၈၁	၂၃၇၃၀၉
		ဆောင်း	-	-	-	-	-
၃	နှမ်း	မိုး	၁၇၃၃	၁၇၃၂	၁၃၁၉	၁၅.၁၄	၁၉၉၇၄
		ဆောင်း	-	-	-	-	-
၄	နေကြာ	-	-	-	-	-	-
၅	မတ်ပဲ	-	-	-	-	-	-
၆	ပဲတီစိမ်း	မိုး	-	-	-	-	-
		ဆောင်း	-	-	-	-	-
၇	ပဲစင်းငုံ	-	၁၁၁၀	၁၁၁၀	-	-	-
၈	ဘိုကိတ်	-	-	-	-	-	-
၉	ကြံ	-	၁၇၂	၁၇၂	-	-	-
၁၀	ဖူးစား ပြောင်း	-	-	-	-	-	-
၁၁	ဖူးစား ပြောင်း	မိုး	-	-	-	-	-
		ဆောင်း	-	-	-	-	-

(ခ) နှစ်ရှည်သီးနှံစိုက်ပျိုးမှုအခြေအနေ

စဉ်	သီးနှံအမည်	စိုက် (ဧက)
၁	ရာဘာ	၃၀
၂	သစ်မွေး	-
၃	ရှောက်၊သံပုရာ	၁၈၅
၄	လိမ္မော်	၅
၅	သရက်	၄၁၈
၆	ကျွဲကော၊ ရှောက်ချို	၁၅
၇	သီဟို	၃၉၄
၈	မန်ကျည်း	၂၈၈
မြို့နယ် ချုပ်		၁၃၃၅

(ဂ) အခြားဈေးကွက်ဝင်သီးနှံများစိုက်ပျိုးထုတ်လုပ်မှု

မြန်အောင်မြို့နယ်အတွင်း အခြားဈေးကွက်ဝင် သီးနှံများစိုက်ပျိုးထုတ်လုပ်မှုအခြေအနေမှာ အောက်ပါအတိုင်းဖြစ်ပါသည် -

စဉ်	သီးနှံအမည်	စိုက်ဧက
၁	ကြက်သွန်နီ	၂၈၅
၂	ငရုတ်သီး	၃၄၂
၃	ငရုတ်ကောင်း	၃၄၂
၄	ပန်းနှမ်း	-
၅	ကုလားပဲ	၃၆၅
၆	နနွင်း	၁၁၀
၇	နံနံစေ့	-
၈	ဟင်းသီးဟင်းရွက်	၃၅၆၄

(ဃ) လယ်ယာသုံးစက်ကိရိယာ သုံးစွဲမှုအခြေအနေ

စဉ်	အစိုးရ							ပုဂ္ဂလိက						
	လယ်ထွန်စက်	လက်တွန်းထွန်စက်	မျိုးစေ့ချစက်	Combine Harvester	ရိတ်သိမ်းစက်	ချွေလှေ့စက်	ရေစုပ်စက်	လယ်ထွန်စက်	လက်တွန်းထွန်စက်	မျိုးစေ့ချစက်	Combine Harvester	ရိတ်သိမ်းစက်	ချွေလှေ့စက်	ရေစုပ်စက်
၁	၃၁	-	၁	၆	၅	-	၁	၂၄၂	၃၁၅၈	-	၆၄	၉	၃၁	၃၇၄၃

(င) လယ်ယာသုံးထယ်ထွန်နှင့်ကျွဲနွားကောင်ရေ

စဉ်	ထယ်အရေအတွက်	ထွန်အရေအတွက်	ကျွဲကောင်ရေ	နွားကောင်ရေ
၁	၁၂၄၇၀	၁၃၉၇၆	၁၄၅၃	၂၆၂၆၁

(စ) ဒေသတွင်း ဆန်ဖူလုံမှုရာခိုင်နှုန်း

စဉ်	အကြောင်းအရာ	ရေတွက်ပုံ	၂၀၁၇-၁၈ အမှန်	၂၀၁၈-၁၉ လျာထား	မှတ်ချက်
၁	လူဦးရေ	ဦး	၂၂၆၈၉၂	၂၂၆၈၉၂	
၂	လူတစ်ဦးတစ်နှစ်စားသုံးမှု	-	-	-	
	-ကျေးလက်နေ	တင်း	၂၀၄၄၆၅	၂၀၄၄၆၅	
	-မြို့နေ	တင်း	၂၂၄၂၇	၂၂၄၂၇	
၃	ဝမ်းစာလိုအပ်ချက်	တင်း	၃၃၃၆၀၉၉	၃၃၃၆၀၉၉	
၄	စပါးစိုက်ဧကပေါင်း(မိုးစပါး)	ဧက	၁၂၅၇၈၇	၁၂၅၇၈၇	
	-အထွက်နှုန်း	တင်း	၆၅.၆၈	၆၅.၆၈	
	-အထွက်တင်း	တင်း	၈၂၆၂၀၉၁	၈၂၆၂၀၉၁	
၅	လာမည့်နှစ်စပါးစိုက် ဧက	ဧက	၁၂၅၇၈၇	၁၂၅၇၈၇	
၆	ချန်လှုပ်ရမည့်တင်း	တင်း	၄၁၆၈၁၅	၄၁၆၈၁၅	
၇	အသုံးပြုတင်း	တင်း	၃၇၅၂၉၁၄	၃၇၅၂၉၁၄	
၈	ပိုလျှံမှု	တင်း	၄၅၀၉၁၇၇	၄၅၀၉၁၇၇	
၉	ဝမ်းစာကျန်ရှိမှု	တင်း	၃၃၃၆၀၉၉	၃၃၃၆၀၉၉	
၁၀	ဆန်ဖူလုံမှု	%	၂၂၀.၁၅%	၂၅၅.၁၈%	

(ဆ) ဒေသတွင်းဆီဖူလုံမှုရာခိုင်နှုန်း

စဉ်	အကြောင်းအရာ	ရေတွက်ပုံ	၂၀၁၇-၁၈ အမှန်	၂၀၁၈-၁၉ လျာထား	မှတ်ချက်
၁	လူဦးရေ	ဦး	၂၂၆၈၉၂	၂၂၇၈၇၅	
၂	လူတစ်ဦးတစ်နှစ်စားသုံးမှု	ပိဿာ	၆	၆	
	ဆီလိုအပ်ချက်	မက်ထရစ်တန်	၂၂၂၃	၂၂၃၂	
	ဆီထုတ်လုပ်မှု	မက်ထရစ်တန်	၆၇၅၂	၆၇၅၁	
၃	အလေအလွင့်နှင့်အခြား	ပိဿာ	၃၄၃၉၈၁၇	၃၄၄၀၉၈၅	
၄	ချန်လှပ်ရမည့်တင်း	ဧက	၃၆၄၇၉	၃၆၄၁၂	
	အသုံးပြုမှု	ပိဿာ	၂၀၇၈၄၆၅	၂၀၇၃၇၃၅	
	လိုအပ်မှု	ပိဿာ	၁၃၆၁၃၅၂	၁၃၆၇၂၅၀	
၅	ဖူလုံမှု	ရာခိုင်နှုန်း	၂၅၂.၆၇%	၂၅၁.၆၇%	

မွေးမြူရေးလုပ်ငန်းများ

၂၅။ မြန်အောင်မြို့နယ်၏ မွေးမြူရေးလုပ်ငန်း ဆောင်ရွက်နိုင်မှု အခြေအနေမှာတဖက်ပါအတိုင်း ဖြစ်ပါသည်-

(က) မွေးမြူရေးဇုန်များ။ မရှိပါ။

(ခ) မြို့နယ်မွေးမြူရေး (ကောင်ရေ)

စဉ်	ခုနှစ်	ကျွဲ	နွား	ဝက်	သိုး/ဆိတ်	ကြက်	ဘဲ	ငှက်
၁	၂၀၁၅-၁၆	၁၂၀၇	၂၄၁၂၉	၂၃၅၃၀	၃၆၈၁	၃၆၁၆၃၈	၁၈၉၁၁	
၂	၂၀၁၆-၁၇	၁၂၉၉	၂၄၉၅၅	၂၇၉၃၆	၃၉၉၃	၃၇၅၈၈၁	၁၉၈၅၅	
၃	၂၀၁၇-၁၈	၁၄၁၂	၂၅၉၁၇	၃၁၆၅၈	၄၇၀၆	၃၈၃၄၉၂	၂၀၃၉၅	
၄	၂၀၁၈-၁၉	၁၄၆၀	၂၆၄၁၂	၃၃၄၇၅	၄၉၆၈	၃၈၄၆၈၅	၂၁၃၀၆	

(ဂ) မြို့နယ်အသားထုတ်လုပ်မှု (ပိဿာ)

စဉ်	ခုနှစ်	အမဲ	ဝက်	သိုး/ ဆိတ်	ကြက်	ဘဲ	ငုံး
၁	၂၀၁၆-၁၇	၁၂၀၇၃၈	၆၆၁၁၂၃	၁၇၅၈၈	၅၅၈၇၄၁	၈၉၀၅၂	
၂	၂၀၁၇-၁၈	၂၃၁၄၇	၁၃၇၄၆၄	၃၀၈၆	၁၁၇၈၁၂	၁၈၉၁၈	
၃	၂၀၁၈-၁၉	၂၈၇၁၁၂	၁၂၄၁၂၂၅	၂၃၇၁၈	၁၇၆၅၀၉၈	၁၇၈၆၆၈	

(ဃ) မြို့နယ်ကြက်/ဘဲ/ငုံးဥထုတ်လုပ်မှု (လုံး)

စဉ်	ခုနှစ်	ကြက်ဥ	ဘဲဥ	ငုံးဥ
၁	၂၀၁၆-၂၀၁၇	၂၁၉၂၉၂၀၁	၂၁၉၂၀၀၀	-
၂	၂၀၁၇-၂၀၁၈	၈၆၉၃၀၁၉	၇၇၄၀၀၉	-
၃	၂၀၁၈-၂၀၁၉	၂၆၃၂၈၆၂၇	၂၂၇၆၄၁၈	-

(င) မြို့နယ်နို့ထွက်ပစ္စည်းထုတ်လုပ်မှု

စဉ်	ခုနှစ်	နို့စားနွား(ကောင်ရေ)	နို့ထွက်(ပိဿာ)
၁	၂၀၁၆-၁၇	၅၂၆၃	၂၅၀၉၅၃၉
၂	၂၀၁၇-၁၈	၄၇	၁၇၇၀၇၈
၃	၂၀၁၈-၁၉	၆၉	၄၁၂၀၂၈

(စ) မြို့နယ်ငါး၊ ပုစွန်မွေးမြူမှု အခြေအနေ

စဉ်	ခုနှစ်	ငါး			ပုစွန်		
		အရေအတွက် (ကန်)	ဧက	ထုတ်လုပ်မှု ပိဿာ	အရေအတွက် (ကန်)	ဧက	ထုတ်လုပ်မှု ပိဿာ
၁	၂၀၁၆-၂၀၁၇	၃၄	၁၀၆.၈၂၂	၁၀၇၇၀၀၁	-	-	-
၂	၂၀၁၇-၂၀၁၈	၃၇	၁၀၆.၈၂၂	၁၁၃၇၀၀၀	-	-	-
၃	၂၀၁၈-၂၀၁၉	၃၄	၁၀၆.၇၂၅	၁၅၃၉၀၀	-	-	-

(ဆ) ရေချိုရေငန်ငါးဖမ်းလုပ်ငန်းမှအသားထုတ်မှု(တန်)

စဉ်	မြို့နယ်	ငါး			ပုစွန်		
		လေလံ အရေ အတွက်	လုပ်ငန်း အရေအတွက်	ထုတ်လုပ်မှု (တန်)	လေလံ အရေ အတွက်	လုပ်ငန်း အရေ အတွက်	ထုတ်လုပ် မှု (တန်)
၁	မြန်အောင်	၅၆	၆၃	၃၀၀၃.၂	-	-	-
	မြို့နယ်ချုပ်	၅၆	၆၃	၃၀၀၃.၂	-	-	-

စက်မှုလက်မှုလုပ်ငန်း

၂၆။ မြန်အောင်မြို့နယ်၏စက်မှုလက်မှုလုပ်ငန်း ဆောင်ရွက်နိုင်မှု အခြေအနေမှာ အောက်ပါအတိုင်း ဖြစ်ပါသည်-

(က) စက်မှုဇုန်များ။ မရှိပါ။

(ခ) မြို့နယ်ရှိစက်ရုံများ

စဉ်	စက်ရုံ အမည်	အမျိုးအစား	နိုင်ငံ ပိုင်	ပုဂ္ဂလိက ပိုင်	လုပ်သား အင်အား
၁	ရောင်နီ	အရက်ချက်စက်ရုံ	-	၁	၂၀၇
၂	ဓာတ်အား ပေးစက်ရုံ	-	၁	-	၇၄
၃	မြန်အောင် ရေနံမြေ	-	၁	-	၂၄၂
၄	ရွှေပြည်သာ ရေနံမြေ	-	၁	-	၁၅၀
၅	MAG Grand stand	ရေသန့်စက်ရုံ	-	၂	၁၂
	မြို့နယ်ချုပ်	-	၃	၃	၆၈၅

(ဂ) မြို့နယ်ရှိအလုပ်ရုံများ

စဉ်	အလုပ်ရုံ အမည်	အမျိုးအစား	နိုင်ငံပိုင်	ပုဂ္ဂလိကပိုင်	လုပ်သားအင်အား
၁	မြို့တွင်းဆန်စက်	ဆန်စက်		၉၇	၃၅၂
၂	မြို့တွင်းသစ်စက်	သစ်စက်		၁၇	၃၄
၃	အမှုန့်ကြိတ်စက်	အမှုန့်ကြိတ်စက်		၉	၁၅
၄	ဆီစက်	ဆီစက်		၁၇	၆၂
၅	ရေခဲစက်	ရေခဲစက်		၂	၅
၆	ဆေးလိပ်ခုံ			၇	၆၀
၇	ပဲလှော်ဖို			၉	၃၁
၈	ပဲပြားလုပ်ငန်း			၁	၇
၉	ပရိဘောဂ			၈	၂၆
၁၀	မီးသွေးဆောင်			၁	၃
၁၁	ပုန်းညက်			၃	၁၄
၁၂	ရေနံချက်ဖို			၇	၅၄
၁၃	ဝပ်ရှော့လုပ်ငန်း			၄၀	၆၁
မြို့နယ်ချုပ်				၂၁၈	၇၂၄

(ဃ) အိမ်တွင်းစက်မှုလက်မှုလုပ်ငန်းများ

စဉ်	စက်မှုလက်မှုလုပ်ငန်းအမျိုးအစား	အရေအတွက်	လုပ်သား အင်အား
၁	ယက္ကန်း	-	-
၂	စက်ချုပ်	၃၉၀	၄၁၈
၃	မုန့်လုပ်ငန်း	၁၄၃	၂၆၇
၄	ပန်ထိမ်လုပ်ငန်း	၂၃	၆၃
၅	ပန်းပဲ	၃၅	၇၁
၆	ဇကော ၊ ဇကာ ၊ ဖျာရက်လုပ်ငန်း	၁၄၀	၁၆၅
၇	စတီးဂဟေ	၃၅	၆၈
၈	ဖရောင်းတိုင်လုပ်ငန်း	၂	၅
၉	ကြိုးကျစ်လုပ်ငန်း	၆၁	၆၂
၁၀	အိုးလုပ်ငန်း	၂၄	၄၂
၁၁	ပန်းချီ	၃	၅
မြို့နယ်ချုပ်		၈၅၆	၁၁၆၆

သစ်တောလုပ်ငန်းဆောင်ရွက်မှုအခြေအနေ

၂၇။ မြန်အောင်မြို့နယ်၏ သစ်တောလုပ်ငန်းနှင့်ပတ်သက်သော အချက်အလက်များမှာ အောက်ပါ အတိုင်းဖြစ်ပါသည်-

(က) သစ်တောများ

စဉ်	အကြောင်းအရာ	ဧရိယာ(ဧက)	ပေါက်သည့်အပင်များ
၁	ကြိုးဝိုင်း	၁၅၇၇၁၉	ကျွန်း၊ ပျဉ်းကတိုး၊ သစ်ယာ၊ အင်ကြင်း၊ ဘင်္ဂါ၊ မျောက်ချော၊ ထောက်ကြန့်၊ သစ်စေး၊ ကညင်
	မြို့နယ်ချုပ်	၁၅၇၇၁၉	၉ မျိုး

(ခ) စီးပွားဖြစ်သစ်တောစိုက်ခင်း

စဉ်	စိုက်ပျိုးသူဦးရေ		နိုင်ငံ/ပုဂ္ဂလိကပိုင်	စိုက်ဧက	တည်နေရာ	အပင်အမျိုးအစား	အရေအတွက်
	ဦးရေ	၂၀၀					
၁	ဦးရေ	၂၀၀	နိုင်ငံပိုင်	၄၀၀	မျှင်ဝါးတောင်	ကျွန်း	၄၈၄၀၀၀
	မြို့နယ်ချုပ်	၂၀၀	-	၄၀၀	အကွက်အမှတ်(၃၂)		၄၈၄၀၀၀

(ဂ) သစ်ထုတ်လုပ်မှု

စဉ်	အမျိုးအစား	နိုင်ငံ	ပုဂ္ဂလိကပိုင်	ထုတ်လုပ်မှု(တန်)
၁	ကျွန်း	-	-	-
၂	အခြား	-	၈၅.၈၃၂၄	၈၅.၈၃၂၄
	မြို့နယ်ချုပ်	-	၈၅.၈၃၂၄	၈၅.၈၃၂၄

(ဃ) သစ်တောထွက်ပစ္စည်းများ

စဉ်	အမျိုးအစား	ရေတွက်ပုံ	ထုတ်လုပ်မှု
၁	ထင်း	ကုဗတန်	၁၀၀၀
၂	မီးသွေး	။	၅၀၀၀
၃	ဝါး	လုံး	၃၀၀၀
၄	သစ်ခေါက်	ပိဿာ	၇၅၀၀

၅	ခနိ	ဗျစ် (၀၀၀)	၁၂၅၀
၆	ရှားစေး	-	-
၇	သစ်ခွ	-	-
၈	သနပ်ခါး	-	-
၉	ပျားရည်	-	-
၁၀	ဖာလာ	-	-

တွင်းထွက်ပစ္စည်းထုတ်လုပ်မှုလုပ်ငန်း

၂၈။ မြန်အောင်မြို့နယ်၏ တွင်းထွက်ပစ္စည်း ထုတ်လုပ်မှုလုပ်ငန်းနှင့် ပတ်သက်သော အချက်အလက်များမှာအောက်ပါအတိုင်းဖြစ်ပါသည်-

- (က) ဓါတ်သတ္တုတူးဖော်ထုတ်လုပ်မှု။ မရှိပါ။
- (ခ) လမ်းခင်းကျောက်တူးဖော်ထုတ်လုပ်မှု။ ဦးရဲမင်းဦး၊ လမ်းခင်းကျောက်(၃၀၀၀)ကျင်း မျှင်ဝါးတောင်သစ်တောကြီးပိုင်းအကွက်အမှတ် (၅၅၅၆၅၅၇)ရှိမြေ ဧရိယာ(၇)ဧက အတွင်းမှ ထုတ်လုပ်လျှက်ရှိပါသည်။

စွမ်းအင်နှင့်လျှပ်စစ်ကဏ္ဍ

၂၉။ မြန်အောင်မြို့နယ်၏ စွမ်းအင်/လျှပ်စစ်ကဏ္ဍနှင့် ပတ်သက်သောအချက်အလက်များမှာ အောက် ပါ အတိုင်း ဖြစ်ပါသည်-

- (က) ဓါတ်ဆီ/ဒီဇယ်အရောင်းဆိုင်

စဉ်	ဆိုင်အမည်	နိုင်ငံပိုင်	ပုဂ္ဂလိကပိုင်	တစ်နှစ်ရောင်းချမှု စည်ပေါင်း		စုစုပေါင်း
				ဓါတ်ဆီ	ဒီဇယ်	
၁	ရွှေဗိုင်းဖြူ	-	၁	၄၀၀	၂၇	၄၂၇
၂	ငြိမ်းချမ်းရေး	-	၁	၄၀၀	၂၇	၄၂၇
၃	ထက်	-	၁	၆၉၆	၇၉၂	၁၄၈၈
မြို့နယ်ချုပ်			၃	၁၄၉၆	၈၄၆	၂၃၄၂

(ခ) သဘာဝဓါတ်ငွေ့အရောင်းဆိုင်များ။ မရှိပါ။

ပို့ဆောင်ရေးနှင့် လမ်းပန်းဆက်သွယ်ရေးလုပ်ငန်း

၃၀။ မြန်အောင်မြို့နယ်၏ ပို့ဆောင်ရေးနှင့် လမ်းပန်းဆက်သွယ်ရေး လုပ်ငန်းနှင့်ပတ်သက်သော အချက်အလက်များမှာ အောက်ပါ အတိုင်း ဖြစ်ပါ သည်-

(က) လေကြောင်းလမ်း။ မရှိပါ။

(ခ) ရေကြောင်းလမ်း -

စဉ်	ရေကြောင်းလမ်း အမည်	မြို့နယ်အတွင်း		အရှည်ရေမိုင်	ဆိပ်ကမ်း အရေအတွက်	
		မှ	ထိ		သင်္ဘော ဆိပ်	အခြား
၁	မြန်အောင်-ပြည်	မြန်အောင်	ကြံခင်း	၄	၁	-
၂	မြန်အောင်-ရန်ကုန်	မြန်အောင်	ရွှေကျင်	၁၈	၃	-
မြို့နယ်ချုပ်				၂၂	၄	

(ဂ) ရထားလမ်းနှင့် ဘူတာရုံများ

စဉ်	ရထားလမ်းအမည်	မြို့နယ်အတွင်း		အရှည် မိုင်	ဘူတာ အရေအတွက်	
		မှ	ထိ		ကြီး	သေး
၁	ကြံခင်း-ပုသိမ်	မြန်အောင်	ကြံခင်း	၂၄	၆	၁
မြို့နယ်ချုပ်				၂၄	၆	၁

(ဃ) ကားဂိတ်များ

စဉ်	ကားဂိတ် အမည်	ပြေးဆွဲသည့် ခရီးစဉ်	ပြေးဆွဲသည့်ယာဉ် အမျိုးအစား	ပြေးဆွဲ သည့်ယာဉ်စီးရေ
၁	ဧရာသစ္စာ	မြန်အောင်-ရန်ကုန်	Aircon Bus	၁၉
	ဧရာသစ္စာ	မြန်အောင်-ဟင်္သာတ- ပုသိမ်	Mini Bus	၇
၂	ကနောင်မင်းသား	မြန်အောင်-ရန်ကုန်	။	၈

၃	ရိုးမ	။	။	၅
၄	အောင်ကျော်မိုး	။	။	၉
၅	မန္တလာထွန်း	မြန်အောင်-မန္တလေး	။	၅
၆	တိုင်းလုံးကျော်	မြန်အောင်-ပြင်ဦးလွင်	။	၄
၇	ရတနာ	မြန်အောင်-ပုသိမ်	Custom	၁၀
			Aircon Bus	၂
၈	ဧရာသစ္စာ	မြန်အောင်-နေပြည်တော်	။	၁၀
	မြို့နယ်ချုပ်	၆		၇၉

လမ်းဦးစီးဌာနလုပ်ငန်းများ

၃၁။ လမ်းဦးစီးဌာန လုပ်ငန်းများမှာ အောက်ပါအတိုင်း ဖြစ်ပါသည်-

(က) ကားလမ်း

စဉ်	ကားလမ်းအမည်	မြို့နယ်အတွင်း		အရှည်မိုင်
		မှ	ထိ	
၁	မြန်အောင်-ကြံခင်း	မြန်အောင်(၂)	နတ်ပိတိ	၄
၂	ဟင်္သာတ-ဆုံကုန်း- မြန်အောင်	ညောင်မြစ်ဆွဲ	ကညင်ငူ	၂၂/၂
၃	အင်ပင်-လက်ပံကွင်း- ညောင်ခြေထောက်လမ်း	အနောက်ကုန်း	ညောင်ခြေထောက်	၁၂/၂
၄	ထူးကြီး-ထိန်သေးလမ်း	ညောင်ချင်	ကုန်းတလုံး	၅/၇
၅	ပုသိမ်-မုံရွာလမ်း	၁၀၄/၂	၁၀၆/၀	၁၁/၆
၆	မြို့ပတ်လမ်း	ညောင်မြစ်ဆွဲ	မြန်အောင်(၁)	၁/၇+၄၄၉
	စုစုပေါင်း			၅၈/၁

(ခ) မြို့နယ်ချင်းဆက်လမ်းများ

စဉ်	လမ်းအမည်	အရှည်(မိုင်-ဖာလုံ)	အမျိုးအစား			မှတ်ချက်
			ကတ္တရာ	ကျောက်ချော	အမာခံလမ်း	
၁	ဟင်္သာတ-ဆုံကုန်း-မြန်အောင်	၂၂/၂	၂၂/၂	-	-	
၂	ကြံခင်း-မြန်အောင်လမ်း	၄/၀	၄/၀	-	-	
၃	အင်ပင်-လက်ပံကွင်း-ညောင်ခြေထောက်	၁၂/၁.၂၅	-	၅/၃	၆/၇	
၄	ထူးကြီး-ထိန်သေးလမ်း	၅/၇	-	-	၅/၇	
၅	ပုသိမ်-မုံရွာလမ်း	၁၁/၆	၁၁/၆		-	
၆	မြို့ပတ်လမ်း	၁/၇+၄၄၉	-		၁/၇+၄၄၉	
မြို့နယ်ချုပ်		၅၈/၄၄၉	၃၈/၀	၅/၃	၁၄/၅+၄၄၉	

(ဂ) တံတားများ

(၁) ပေ(၁၈၀)အထက်တံတားများ

စဉ်	တံတား အမည်	အရှည် (ပေ)	အမျိုး အစား	တည်ဆောက်သည့်ခုနှစ်	သွားလာနိုင်သည့်ယာဉ် (ကား/ရထား)
၁	မမြချောင်းကူးတံတား	၁၈၀	ကွန်ကရစ်	၁၉၉၂	ကား
၂	ပဲစေ့ချောင်းကူးတံတား	၁၈၀	ကွန်ကရစ်	၁၉၉၂	ကား

(၂) ပေ(၁၈၀)အောက်တံတားများ

စဉ်	ပေ(၅၀)မှ (၁၈၀) ရှိ တံတား အမည်	အရှည် ပေ	အမျိုးအစား	တည်ဆောက် သည့်ခုနှစ်	သွားလာ နိုင် သည့် ယာဉ် (ကား/ ရထား)	ပေ(၅၀) အောက် တံတား အရေ အတွက်	တံတား စုစု ပေါင်း
၁	တံတား အမှတ်၄/၆	၇၀'	ဘောလီ	၂၀၁၈	ကား	-	
၂	တံတား အမှတ်၁/၇	၆၀'	ကွန်ကရစ်	၂၀၁၆	ကား	-	
၃	တံတား အမှတ်၂/၈	၉၃'	သစ်	၁၉၉၆	ကား	-	
၄	တံတား အမှတ်၁/၁၁	၁၀၅'	သစ်	၂၀၀၇	ကား	၃၈	၄၂စင်း

(ဃ) လမ်းတံတားသုံးစက်ကိရိယာများ

စဉ်	လမ်းတံတားသုံးစက်ကိရိယာများ				လုပ်သား ဦးရေ
	မြေထိုးစက်	မြေကော် စက်	မြေကြိတ် စက်	မြေသယ် ယာဉ်	
၁	-	-	၁	-	၁၂၀ ဦး

(င) လမ်း/ တံတားအသုံးပြုခကောက်ခံသည့်လုပ်ငန်း

မရှိပါ။

ဟိုတယ်နှင့်ခရီးသွားလုပ်ငန်း

၃၂။ မြန်အောင်မြို့နယ်ရှိ ဟိုတယ်နှင့်ခရီးသွားလုပ်ငန်းနှင့် ပတ်သက်သော အချက်အလက်များမှာ တဖက်ပါ အတိုင်းဖြစ်ပါသည်-

(က) ဟိုတယ်၊ မိုတယ်၊ အင်း၊ တည်းခိုခန်း

(ခ) ဟိုတယ် ။ မရှိပါ။

(၂) မိုတယ်၊ အင်း၊ တည်းခိုခန်း

စဉ်	မိုတယ်အရေအတွက်	အင်းအရေအတွက်	တည်းခိုခန်း အရေအတွက်
၁	-	-	၁၃

(ခ) ကမ်းခြေနှင့် အပန်းဖြေနေရာများ။ မရှိပါ။

သမဝါယမအသင်းများ

၃၃။ မြန်အောင်မြို့နယ်တွင်ရှိသော သမဝါယမ အသင်းများမှာ အောက်ပါ အတိုင်း ဖြစ်ပါသည်-

စဉ်	သမဝါယမ အသင်းပေါင်း	သမဝါယမ အသင်းစုပေါင်း	မှတ်ချက်
၁	၃၂၇	၂	

စီးပွားရေးဆိုင်ရာ အခြေခံအဆောက်အအုံများ

၃၄။ မြန်အောင်မြို့နယ်တွင်ရှိသော စီးပွားရေးဆိုင်ရာအခြေခံ အဆောက်အအုံများမှာ အောက်ပါအတိုင်း ဖြစ်ပါသည်-

(က) ကုမ္ပဏီ၊ ကုန်စည်ခိုင်၊ ပွဲရုံများ၊ ဈေးနှင့် ကုန်တိုက်များ

(၁) ကုမ္ပဏီများ

စဉ်	ကုမ္ပဏီအမည်	ဆောင်ရွက် သည့်လုပ်ငန်း	တည်နေရာ
၁	သစ္စာလွန်ဆေး	လမ်း၊ တံတားနှင့် ဆောက်လုပ်ရေး	အမှတ်(၃)ရပ်ကွက်၊ မြန်အောင်မြို့

(၂) ကုန်စည်ခိုင်များ။ မရှိပါ။

(၃) ပွဲရုံများ

စဉ်	ပွဲရုံအမည်	ရောင်းဝယ် သည့်ပစ္စည်း များ	တည်နေရာ
၁	တက်နေဦး	ပဲမျိုးစုံ	ကြာနီကန်လမ်း၊ အမှတ်(၄)ရပ်ကွက်
၂	ပြည်ဖြိုးကျော်	ပဲနှမ်း	ညဈေးလမ်း၊ အမှတ်(၅)ရပ်ကွက်
၃	ဦးခဲချွန်	စားသောက်ကုန်	ပရိက္ခရာလမ်း၊ အမှတ်(၃)ရပ်ကွက်
၄	ဦးခဲမှိန်	စားသောက်ကုန်	ဈေးတောင်လမ်း၊ အမှတ်(၃)ရပ်ကွက်

(၄) ဈေးများ

စဉ်	ဈေးအမည်	တည်နေရာ	မှတ်ချက်
၁	နေခြည်ဈေး	အမှတ်(၃)ရပ်ကွက်၊ မြန်အောင်မြို့	
၂	ကနောင်ဈေး	အမှတ်(၃)ရပ်ကွက်၊ ကနောင်မြို့	
၃	သပြေကုန်းဈေး	သပြေကုန်းကျေးရွာအုပ်စု	
၄	အင်ပင်ဈေး	အင်ပင်ကျေးရွာအုပ်စု	
၅	အေးမြချမ်းသာ	တာခွတ်ကြီးကုန်းကျေးရွာအုပ်စု	
၆	ပြည့်ဖြိုးကျော်	တာခွတ်ကြီးကုန်းကျေးရွာအုပ်စု	

(၅) ကုန်တိုက်များ။ မရှိပါ။

(ခ) ဘဏ်များ

စဉ်	မြို့နယ်	ဘဏ်ပေါင်း	အစိုးရပိုင်	ပုဂ္ဂလိကပိုင်	စုစုပေါင်း
၁	မြန်အောင်	၆	၂	၄	၆

(ဂ) စတိုးဆိုင်နှင့်အရောင်းဆိုင်များ

စဉ်	ဆိုင်အမျိုးအစား	အရေအတွက်
၁	စတိုးဆိုင်	၂၀
၂	ရွှေဆိုင်	၄၄
၃	လျှပ်စစ်ပစ္စည်းဆိုင်	၈
၄	ဖုန်း/ဖုန်းပစ္စည်းအရောင်းဆိုင်	၁၅
၅	စာအုပ်ဆိုင်	၂
၆	ဆေးဆိုင်	၂၄
၇	စားသောက်ဆိုင်	၁၄
၈	လက်ဖက်ရည်ဆိုင်	၂၃
၉	ကုန်မာဆိုင်	၁၇

၁၀	စိုက်ပျိုးရေးပစ္စည်းဆိုင်	၄
၁၁	ဆောက်လုပ်ရေးပစ္စည်းဆိုင်	၅
၁၂	ဝန်ဆောင်မှုလုပ်ငန်းဆိုင်	-
၁၃	ဆန်ဆိုင်	၃၂
၁၄	အဝတ်အထည်ဆိုင်	၅၄
၁၅	နိဗ္ဗာန်ကုန်ဆိုင်	၁
	မြို့ချုပ်	၂၆၁

စည်ပင်သာယာရေးလုပ်ငန်းများ

၃၅။ မြန်အောင်မြို့နယ်၏စည်ပင်သာယာရေးလုပ်ငန်းများမှာ အောက်ပါအတိုင်းဖြစ်ပါသည်-

(က) ဈေးလုပ်ငန်း

စဉ်	ဈေးအမည်	ဆိုင် ခန်း အရေ အတွက်	နိုင်ငံ ပိုင်	ပုဂ္ဂလိက ပိုင်	တည်နေရာ
၁	နေခြည်ဈေး	၈၃၅	၈၃၅	-	အမှတ်(၃)ရပ်ကွက်၊ မြန်အောင် မြို့
၂	ကနောင်ဈေး	၈၀	၈၀	-	အမှတ်(၃)ရပ်ကွက်၊ ကနောင်မြို့
၃	သပြေကုန်းဈေး	၁၉၉	၁၉၉	-	သပြေကုန်းကျေးရွာအုပ်စု
၄	အင်ပင်ဈေး	၁၆၉	၁၆၉	-	အင်ပင်ကျေးရွာအုပ်စု
၅	အေးမြချမ်းသာ	၆၃	၆၃	-	တာခွတ်ကြီးကုန်းကျေးရွာအုပ်စု
၆	ပြည့်ဖြိုးအောင်	၂၂	၂၂	-	တာခွတ်ကြီးကုန်းကျေးရွာအုပ်စု
	မြို့နယ်ချုပ်	၁၆၄၁	၁၃၆၈	-	

(ခ) သောက်သုံးရေရရှိရေးလုပ်ငန်း

သောက်ရေသန့်ထုတ်လုပ်မှု

စဉ်	စက်ရုံအမည်	တည်နေရာ	အမျိုးအစား	(၁)ရက် ထုတ်လုပ် ဂါလံ	ဖြန့်ဖြူး သည့်အိမ် ခြေ
၁	Grand Stand	ကျောင်းတိုက် ကြီးလမ်း အမှတ်(၄)	R.O	၁၀၀၀	၁၅၀၀
၁	MAG	ဆေးရုံတဲကြီးကုန်းလမ်း အမှတ်(၃)ရပ်ကွက်	R.O	၂၀၀၀	၅၀၀

(ဂ) သန့်ရှင်းရေးလုပ်ငန်း

စဉ်	သန့်ရှင်းရေးသုံးစက်ကိရိယာများ(စီး)				လုပ်သားဦးရေ
	သန့်ရှင်းရေး ယာဉ်	မိလ္လာ ယာဉ်	ဖုံစုပ်စက်	ရေစုပ် စက်	
၁	၄	၂	-	၁	၁၇

(ဃ) လမ်း/တံတားလုပ်ငန်း

(၁) လမ်းလုပ်ငန်း

စဉ်	လမ်း ပေါင်း (လမ်း)	စုစုပေါင်း လမ်း အရှည် (မိုင်)	ကတ္တရာ လမ်းပေါင်း		ကွန်ကရစ် လမ်းပေါင်း		အမာခံကျောက် ခင်းလမ်း	
			လမ်း	မိုင်	လမ်း	မိုင်	လမ်း	မိုင်
၁	၅	၁.၄၆၄	၅	၀.၇၀၅	-	-	၅	၀.၇၅၉

(၂) တံတားလုပ်ငန်း

စဉ်	တံတားပေါင်း(စင်း)				
	သံ	ကွန်ကရစ်	အုတ်	သစ်သား	ပေါင်း
၁	-	၁၀	-	-	၁၀

(၃) လမ်းတံတားသုံး စက်ကိရိယာ

စဉ်	မြေထိုးယာဉ်	မြေကော် ယာဉ်	မြေကြိတ် စက်	မြေသယ် ယာဉ်	လုပ်သား ဦးရေ
၁	၁	-	၁	၁	၁၀

ပုံနှိပ်လုပ်ငန်းနှင့် မီဒီယာလုပ်ငန်းများ

၃၆။ မြန်အောင်မြို့နယ်တွင်ရှိသော ပုံနှိပ်တိုက်နှင့်မီဒီယာလုပ်ငန်းများမှာ အောက်ပါအတိုင်းဖြစ်ပါ သည်-

(က) ပုံနှိပ်လုပ်ငန်းနှင့် တေးသံသွင်း၊ ဗီဒီယို

စဉ်	ပုံနှိပ်စက်		လူနဲ့ပျူတာ	အိတ်	တေးသံသွင်း	ဗီဒီယို
	လုပ်ငန်း	ပုံနှိပ်				
၁	-	၄	၄၈	၄၈	-	၅
မြို့နယ်ချုပ်	-	၄	၄၈	၄၈	-	၅

(ခ) မီဒီယာလုပ်ငန်းများ။ မရှိပါ။

ပြည်တွင်းအသားတင်ထုတ်လုပ်မှုနှင့်ဝန်ဆောင်မှုတန်ဖိုး

၃၇။ မြန်အောင်မြို့နယ်၏ ပြည်တွင်းအသားတင်ထုတ်လုပ်မှုနှင့် ဝန်ဆောင်မှုတန်ဖိုးကို အောက်ပါ အတိုင်း ဖော်ပြအပ်ပါသည်-

ကျပ်သန်းပေါင်း

စဉ်	အကြောင်း အရာ	၂၀၁၇- ၂၀၁၈ အသားတင် ထုတ်လုပ်မှု တန်ဖိုး	၂၀၁၈- ၂၀၁၉ ရည်မှန်းချက် တန်ဖိုး	၂၀၁၈-၂၀၁၉ ခုနှစ် ဆောင်ရွက်နိုင်မှု		
				တန်ဖိုး	အကောင်အထည်ဖော်နိုင်	တိုးတက်မှု%
၁	ထုတ်လုပ်မှုတန်ဖိုး	၂၀၇၉၂၅.၅	၁၄၂၅၆၄.၈	၁၁၅၇၅၇.၂	၈၁.၂	၇.၃
၂	ဝန်ဆောင်မှု	၃၁၂၂၄.၀	၅၀၆၇၅.၂	၃၂၉၉၂.၁	၆၅.၁	၅.၇
၃	ကုန်သွယ်မှုတန်ဖိုး	၂၅၂၃၃.၄	၃၃၉၅၀.၄	၂၇၅၈၁.၃	၈၁.၂	၉.၃
၄	အသားတင်ထုတ် လုပ်မှုနှင့်ဝန် ဆောင်မှုတန်ဖိုး	၁၆၄၃၈၂.၈	၂၂၇၁၉၀.၄	၁၇၆၃၃၀.၇	၇၇.၆	၇.၃

လူတစ်ဦးချင်းဝင်ငွေ

၃၈။ မြန်အောင်မြို့နယ်၏ တစ်ဦးချင်းဝင်ငွေကို အောက်ပါအတိုင်း ဖော်ပြ အပ်ပါသည်-

စဉ်	၂၀၁၆-၁၇ (ရှေ့ပြေး အမှန်)	၂၀၁၇-၂၀၁၈ (မတ်လကုန်အထိ)	၂၀၁၈-၂၀၁၉ (ရည်မှန်းချက်)
၁	၈၉၁၅၁၄	၉၃၄၁၄၀	
	၈၉၁၅၁၄	၉၃၄၁၄၀	

အသက်မွေးဝမ်းကျောင်းလုပ်ငန်းအလိုက် အလုပ်လုပ်သူဦးရေ

၃၉။ မြန်အောင်မြို့နယ်၏ အသက်မွေးဝမ်းကျောင်း လုပ်ငန်းအလိုက် အလုပ်လုပ်ကိုင်သူဦးရေမှာ တဖက်ပါ အတိုင်းဖြစ်ပါ သည်-

ဦး ရေ	အစိုးရဝန် ထမ်း	ဝန်ဆောင်မှု	စိုက်ပျိုးရေး	မွေးမြူရေး	အရောင်း အဝယ်	စက်မှုလက် မှု	ရေလုပ်ငန်း	ကျွန်း ကျပ်	အခြား	စုစုပေါင်း
၁	၃၄၂၀	၃၅၁၄	၅၄၂၁၃	၁၂၇၉	၁၈၆၆၇	၂၇၆၅	၁၇၁၀	၂၂၅၅၂	၂၃၇၇၉	၁၃၁၈၉၉

အလုပ်လုပ်နိုင်သူဦးရေနှင့် အလုပ်လက်မဲ့ဦးရေ

၄၀။ မြန်အောင် မြို့နယ်တွင်ရှိသော အလုပ်လုပ်နိုင်သူဦးရေနှင့်အလုပ် လက်မဲ့ နှုန်းကို တစ်ဖက်ပါ အတိုင်း ဖော်ပြအပ်ပါသည်-

စဉ်	အလုပ် လုပ်နိုင် သူဦးရေ	လုပ်ငန်းခွင်ရှိ လုပ်သား ဦးရေ	အလုပ် လက်မဲ့ ဦးရေ	အလုပ်လက်မဲ့ ရာခိုင်နှုန်း
၁	၁၄၀၄၈၆	၁၃၁၈၉၉	၈၅၈၇	၆၁

အခန်း(၇)

လူမှုရေးဆိုင်ရာအချက်အလက်များ

ပညာရေးကဏ္ဍ

၄၁။ မြန်အောင်မြို့နယ်တွင်ရှိသော ပညာရေးဆိုင်ရာအချက်အလက်များမှာ အောက်ပါအတိုင်းဖော်ပြအပ် ပါ သည်-

(က) အဆင့်မြင့်ပညာ။ မရှိပါ။

(ခ) အခြေခံပညာ

(၁) အထကကျောင်းများ

စဉ်	ကျောင်း အမည်	တည်နေရာ	အကျယ် အဝန်း (ဧက)	ဆရာ/ ဆရာမ ဦးရေ	ကျောင်း သား / သူဦးရေ	ဆရာနှင့် ကျောင်း သား အချိုး
၁	အထက(၁)မြန်အောင်	အမှတ်(၄) ရပ်ကွက်	၃.၀၃	၄၄	၁၄၉၄	၁:၃၄
၂	အထက(၂)မြန်အောင်	အမှတ်(၁)ရပ်ကွက်	၂.၀၅	၂၆	၆၅၈	၁:၂၅
၃	အထက - တာဝ	တာဝတဲကြီးကုန်း	၆.၇၈	၄၀	၁၀၃၉	၁:၂၁
၄	အထက - ဇလုပ်မ	ညောင်တုန်းလဲ	၆.၁၂	၂၅	၆၈၉	၁:၂၇
၅	အထက - သပြေကုန်း	သပြေကုန်း	၇.၆၃	၅၉	၁၉၇၁	၁:၃၄
၆	အထက- လက်ပံကွင်း	လက်ပံကွင်း	၇.၂၄	၃၄	၁၀၅၄	၁:၃၁
၇	အထက - ရွှေကျင်	ရွှေကျင်	၆.၃၅	၃၄	၁၀၇၇	၁:၃၂
၈	အထက-သခွတ်ကွင်း	သခွတ်ကွင်း	၅.၄၆	၂၉	၉၈၂	၁:၃၄
၉	အထက-ထန်းသုံးပင်	ထန်းသုံးပင်	၄.၉၈	၂၂	၆၆၅	၁:၃၀
၁၀	အထက-ငါးပိဆိပ်	ငါးပိဆိပ်	၁.၂၄	၂၇	၆၇၄	၁:၂၅
၁၁	အထက-ကနောင်	အမှတ်(၅)ရိက်စု	၆.၇၀	၃၃	၁၀၅၈	၁:၃၀
၁၂	အထက-အင်ပင်	အင်ပင်	၆.၅၈	၃၈	၁၀၀၃	၁:၃၀
စုစုပေါင်း			၆၄.၁၆	၄၁၁	၁၂၄၆၄	၁:၃၀

(၂) အလကကျောင်းများ

စဉ်	ကျောင်း အမည်	တည် နေရာ	အကျယ် အဝန်း (ဧက)	ဆရာ/ ဆရာမ ဦးရေ	ကျောင်း သား/ သူဦးရေ	ဆရာနှင့် ကျောင်း သား အချိုး
၁	အထက(ခွဲ) ထိန်သေးကြီး	ထိန်သေးကြီး	၂.၇၄	၂၁	၄၇၃	၁:၂၃
၂	အထက(ခွဲ) ရေနံမြေ	ရှားတော	၇.၁၈	၂၉	၆၁၀	၁:၂၁
၃	အထက(ခွဲ)ကညင်ငူရွာသစ်	ကညင်ငူ	၇.၁၅	၁၉	၆၅၁	၁:၃၄
၄	အထက(ခွဲ) အိုးလည်ပင်း	အစယ်	၅.၁၀	၁၉	၃၈၀	၁:၂၀
၅	အလကစိန်ကုန်း(ထူ)	ထူ	၃.၅၁	၁၃	၃၄၂	၁:၂၆

၆	အထကခွဲဘန့်ဘွေးကုန်း (အနောက်)	ဘန့်ဘွေးကုန်း	၂.၉၅	၁၃	၃၈၈	၁:၃၀
၇	အထကခွဲပြေပြာသရက်ကုန်း	ငှက်ကြီးကွင်း	၅.၃၂	၁၃	၃၀၈	၁:၂၃
၈	အထကခွဲမကျီးအုပ်	သဲဖြူ	၁.၆၀	၁၂	၃၄၉	၁:၃၀
၉	အလကလက်ပံရပ်	အမှတ်(၄)	၂.၀၆	၁၅	၂၉၀	၁:၂၀
၁၀	အလကအုတ်ရှစ်ကုန်း	ဆင်သေ	၀.၉၇	၁၃	၃၉၉	၁:၃၁
၁၁	အလက သရက်ပင်ဈေး	ပေါက်ကုန်းစွန်း	၁.၀၆	၁၃	၃၁၅	၁:၂၄
၁၂	အလက ဒေါင်းကျ(ဟောင်း)	ဒေါင်းကျ	၄.၄၇	၁၄	၂၈၂	၁:၂၀
၁၃	အလက အသလွန်	ဒေါင်းကျ	၁.၀၀	၁၂	၂၁၈	၁:၁၈
၁၄	အလက ကညွတ်ကုန်း	ကညွတ်ကုန်း	၃.၆၀	၁၂	၂၈၈	၁:၂၄
၁၅	အလက ကန့်ဘလူ	ဇလုပ်ကြီး	၄.၀၈	၁၂	၃၀၈	၁:၂၆
၁၆	အလက(ထိပ်ပုတ်ကုန်း)	မဲခင်းချောင်	၂.၂၀	၁၂	၂၃၉	၁:၂၀
၁၇	အလက(ဆန်နီချောင်)	ဆန်နီချောင်	၁.၅၇	၁၃	၁၅၆	၁:၁၂
၁၈	အလက(စမ်းသပြေကုန်း)	ပိန်းအင်း	၁.၁၃	၁၁	၁၇၁	၁:၁၆
၁၉	အလက(ညောင်တေး)	သပြေကုန်း	၁.၈၃	၁၃	၂၇၁	၁:၁၉
၂၀	အလက(အစယ်)	အစယ်	၁.၉၅	၁၃	၂၃၀	၁:၁၈
၂၁	အလက(ဇလုပ်ကြီး)	ဇလုပ်ကြီး	၁.၄၄	၁၀	၁၅၆	၁:၁၆
၂၂	အလက(လန်ဒါ)	ပဲတခွဲ	၂.၁၀	၁၁	၁၇၇	၁:၁၅
၂၃	အလက(မျှင်ဝါးတောင်)	မျှင်ဝါးတောင်	၅.၄၁	၁၂	၃၁၄	၁:၁၅
၂၄	အလက(သုံးဆယ်ကျွန်း)	ညောင်ဝိုင်း	၀.၈၁	၁၃	၂၃၉	၁:၂၀
၂၅	အလက(အောင်မင်္ဂလာကျွန်း)	မဲခင်းချောင်	၂.၀၀	၉	၂၃၀	၁:၂၃
၂၆	အလက(ညောင်ကုန်း) သဲဖြူ	သဲဖြူ	၀.၈၈	၉	၁၇၃	၁:၁၉
စုစုပေါင်း			၇၄.၁၁	၃၄၇	၇၉၅၇	၁:၂၂

(၃) အမကကျောင်းများ

စဉ်	ကျောင်း အရေအတွက်	ဆရာ/ ဆရာမ ဦးရေ	ကျောင်းသား/ သူဦးရေ	ဆရာနှင့်ကျောင်းသား အချိုး
၁	၂၂၆	၁၁၁၃	၁၆၁၄၀	၁:၁၅

(ဂ) မူလတန်းကြိုကျောင်း

စဉ်	ကျောင်းအမည်	ဆရာ/ ဆရာမ ဦးရေ	ကျောင်းသား/ သူဦးရေ	အချိုး
၁	အလက(ခွဲ)ညောင်တေး	၁	၁၈	၁:၁၈
၂	အလက(ခွဲ)ဒေါင်းကျ (ဟောင်း)	၁	၂၆	၁:၂၆
မြို့နယ်ချုပ်		၂	၄၄	၁:၂၂

(ဃ) ဘုန်းတော်ကြီးသင် ပညာရေးကျောင်း

စဉ်	ကျောင်းအမည်	ဆရာ/ ဆရာမ ဦးရေ	ကျောင်းသား/ သူဦးရေ	အချိုး
၁	မူလွန်-ရွှေကျောင်း	၉	၂၈၀	၁:၃၁
၂	သင်္ဂီဇာကျောင်းဟောင်း	၁၀	၁၀၇	၁:၁၁
၃	မူလွန်-ရှားတောတာခွ	၁၁	၁၂၈	၁:၁၂
၄	ဘုရားသုံးဆူ(အရှေ့)	၅	၃၁	၁:၆
မြို့နယ်ချုပ်		၃၅	၅၄၆	၁:၁၆

(င) ကျောင်းနေအရွယ်ကလေးများ ကျောင်းအပ်နှံမှု

စဉ်	(၅)နှစ်ပြည့်ကလေး			ကျောင်းအပ်နှံမှု			ကျောင်း အပ်နှံမှု %
	ကျား	မ	ပေါင်း	ကျား	မ	ပေါင်း	
၁	၁၄၈၄	၁၅၂၄	၃၀၀၈	၁၄၅၉	၁၅၁၁	၂၉၇၀	၉၈.၇၄%
မြို့နယ် ချုပ်	၁၄၈၄	၁၅၂၄	၃၀၀၈	၁၄၅၉	၁၅၁၁	၂၉၇၀	၉၈.၇၄%

(စ) တက္ကသိုလ်ဝင်တန်း အောင်မြင်မှု

စဉ်	၂၀၁၇-၂၀၁၈ခုနှစ်				၂၀၁၈-၂၀၁၉ခုနှစ်			
	စာရင်းရှိ	ဖြေဆို	အောင် မြင်	%	စာရင်းရှိ	ဖြေဆို	အောင် မြင်	%
၁	၂၆၁၈	၂၄၆၁	၇၇၅	၃၁.၄၉	၂၅၂၃	၂၃၄၉	၈၁၁	၃၄.၅၃

(ဆ) စာတတ်မြောက်မှုရာနှုန်း

စဉ်	မြို့နယ်လူ ဦးရေ	(၁၅)နှစ်အထက် လူဦးရေ	စာတတ်မြောက် ဦးရေ	စာတတ်မြောက်မှု နှုန်း
၁	၂၂၈၂၃၄	၁၆၅၃၇၈	၁၆၅၃၀၀	၉၉.၉၅%
မြို့နယ် ချုပ်	၂၂၈၂၃၄	၁၆၅၃၇၈	၁၆၅၃၀၀	၉၉.၉၅%

(ဇ) သင်ကြားမှု၊ သင်ယူမှု၊ အထောက်အကူပြု စာသင်ခန်း များဖွင့်လှစ်နိုင်မှုအခြေအနေ

(၁) အထက ကျောင်းများ

စဉ်	အထက်တန်းကျောင်း						ပေါင်း
	စာရင်း ရှိ	Media တပ်ပြီး	၃PLT တပ်ပြီး	၂PLT တပ်ပြီး	၁PLT တပ်ပြီး		
၁	၁၂	၅	၄	၁	-	၁၀	
မြို့နယ် ချုပ်	၁၂	၅	၄	၁	-	၁၀	

(၂) အလက ကျောင်းများ

စဉ်	အလယ်တန်းကျောင်း						ပေါင်း
	စာရင်းရှိ	Media တပ်ပြီး	၃PLT တပ်ပြီး	၂PLT တပ်ပြီး	၁PLT တပ်ပြီး		
၁	၂၆	-	၅	၄	၁၇	၂၆	
မြို့နယ် ချုပ်	၂၆	-	၅	၄	၁၇	၂၆	

(၃) အမက ကျောင်းများ

စဉ်	မူလတန်းကျောင်း						ပေါင်း
	စာရင်းရှိ	Media တပ်ပြီး	၃PLT တပ်ပြီး	၂PLT တပ်ပြီး	၁PLT တပ်ပြီး		
၁	၂၂၆	-	-	၁	၂၂၅	၂၂၆	
မြို့နယ်ချုပ်	၂၂၆	-	-	၁	၂၂၅	၂၂၆	

(ဈ) စာကြည့်တိုက်များ ဖွင့်လှစ်နိုင်မှု

စဉ်	အုပ်ချုပ် ရေး	ပညာ ရေး	ပြန်ဆက်	ဘုန်ကြီး ကျောင်း	အခြား	ပေါင်း
၁	၆	၁၁၈	၁၄	၂၉	၃၅၀	၅၁၇
မြို့နယ် ချုပ်	၆	၁၁၈	၁၄	၂၉	၃၅၀	၅၁၇

ကျန်းမာရေးကဏ္ဍ

၄၂။ မြန်အောင်မြို့နယ်၏ ကျန်းမာရေး ကဏ္ဍဆိုင်ရာအချက်အလက်များမှာ အောက်ပါအတိုင်း ဖြစ်ပါသည်-

(က) ဆေးရုံများ

စဉ်	ဆေးရုံအမည်	အစိုးရ/ ပုဂ္ဂလိက	ကုတင်အရေ အတွက်
၁	မြန်အောင်ပြည်သူ့ဆေးရုံ	အစိုးရ	၅၀
၂	ကနောင်တိုက်နယ်ဆေးရုံ	အစိုးရ	၁၆
၃	ရွှေကျင်တိုက်နယ်ဆေးရုံ	အစိုးရ	၁၆
၄	သပြေကုန်းတိုက်နယ်ဆေးရုံ	အစိုးရ	၁၆
၅	အင်ပင်တိုက်နယ်ဆေးရုံ	အစိုးရ	၁၆
၅	စုစုပေါင်း		၁၁၄

(ခ) ဆေးပေးခန်းများ

စဉ်	ဆေးပေးခန်းအမည်	အစိုးရ/ ပုဂ္ဂလိက	ကုသသည့် ရောဂါအမျိုးအစား
၁	ငှက်ဖျားရောဂါတိုက် ဖျက်ရေးဆေးပေးခန်း	အစိုးရ	ငှက်ဖျားရောဂါ
၂	ဝိဇ္ဇာရှင်အထူးကုဆေးခန်း	ပုဂ္ဂလိက	အထွေထွေ

(ဂ) ကျေးလက်ကျန်းမာရေးဌာန/ဌာနခွဲ

စဉ်	ကျေးလက်ကျန်းမာရေး ဌာနအမည်	ကျေးလက်ကျန်းမာရေး ဌာနခွဲအမည်	မှတ်ချက်
၁	ကနောင်		
		သီးပင်ရိုး	
		ကန်ဇွန်းခုံ	
		ရှားတော	
		တယ်ကုန်း	
၂	သပြေကုန်း		
		ဇလုပ်ကြီး	
		မဲခင်းချောင်	
		သဲဖြူ	
		ဆင်ဘုံ	
		ငှက်ပျောတော	
		ဂျို့ချောင်း	
		ပဲတခွဲ	
		ရေတွင်းကုန်း	
၃	ပုဇွန်ချောင်း		
		အိုးဘို	
		ပေါက်ကုန်းစွန်း	
		ဂျမ်း	
		မီးလောင်ကွင်း	
၄	ရွှေကျင်		
		ကြူတော	
		ကျောက်စရစ်ကုန်း	
		ရိုက်	
		မဲဇင်း	

စဉ်	ကျေးလက်ကျန်းမာရေး ဌာနအမည်	ကျေးလက်ကျန်းမာရေး ဌာနခွဲအမည်	မှတ်ချက်
၅	ဒေါင်းကျရွာ	ညောင်တုံးလဲ	
		တောကျွဲလူး	
		ပိန်းအင်း	
		ကညွတ်ကုန်း	
၆	ဇီးဖြူကုန်း	ကသစ်ကုန်း	
		ပြာသာ	
		ထန်းသုံးပင်	
		ပျဉ်ထောင်တွင်း	
		သပြေကုန်း	
၇	တဲကြီးကုန်း	တလုတ်ကုန်း	
		ဆန်နီချောင်	
		နတ်ပိတိ	
		အုတ်ရှစ်ကုန်း	
၈	အင်ပင်	မကျီးကုန်း	
		စိန်ကုန်း	
		ကညင်ငူ	
		ကြက်သွန်ခင်း	
၉	လက်ပံကွင်း	ညောင်ခုံ	
		ထိန်သေးကြီး	
		ဘန့်ဘွေးကုန်း	
		မြေပြာ	
		ညောင်ရွာငယ်	
		လဲခုံကြီး	
	၉	၄၃ ၃	

(ဃ) ကျန်းမာရေးစောင့်ရှောက်မှု

စဉ်	လူဦးရေ	ဆရာဝန်မှ ကျန်းမာရေး စောင့်ရှောက် မှုနှုန်း		သူနာပြုမှ ကျန်းမာရေး စောင့်ရှောက်မှုနှုန်း		လက်ထောက် ကျန်းမာရေးမှူးမှ ကျန်းမာရေး စောင့်ရှောက်မှုနှုန်း	
		ဆရာ ဝန် ဦးရေ	ဆရာဝန် နှင့် လူဦးရေ အချိုး	သူနာ ပြု ဦးရေ	သူနာပြုနှင့် လူဦးရေ အချိုး	လ/ထ ကျန်းမာ ရေးမှူး ဦးရေ	လ/ထ ကျန်းမာ ရေးမှူးနှင့်လူဦး ရေ အချိုး
၁	၂၂၇၈၇၅	၉	၁:၂၅၃၁၉	၄၅	၁:၅၀၆၃	၁၀	၁:၂၂၇၈၇
မြို့နယ် ချုပ်	၂၂၇၈၇၅	၉	၁:၂၅၃၁၉	၄၅	၁:၅၀၆၃	၁၀	၁:၂၂၇၈၇

(င) ဒေသတွင်းအများဆုံးဖြစ်တတ်သောရောဂါများ

စဉ်	ရောဂါအမျိုးအစား									
	ငှက်ဖျား		ဝမ်းလျှော		တီဘီ		ဝမ်းကိုက်		အသည်း ရောင်	
	ဖြစ်	သေ	ဖြစ်	သေ	ဖြစ်	သေ	ဖြစ်	သေ	ဖြစ်	သေ
၁	၃၂	-	၁၀၉၈	-	၆၁၂	-	၃၉၀	-	၅၃	-
မြို့နယ် ချုပ်	၃၂	-	၁၀၉၈	-	၆၁၂	-	၃၉၀	-	၅၃	-

(စ) HIV/AIDS -ရောဂါ ဖြစ်ပွား/ သေဆုံးဦးရေ

စဉ်	၂၀၁၇-၂၀၁၈		၂၀၁၈-၂၀၁၉	
	ဖြစ်	သေ	ဖြစ်	သေ
၁	၄၆	-	၁၃	-
မြို့နယ်ချုပ်	၄၆	-	၁၃	-

(ဆ) ကျန်းမာရေးဆိုင်ရာ ညွှန်းကိန်းများ

စဉ်	မိခင် ဦးရေ	ကလေး ဦးရေ	လူ(၁၀၀၀)လျှင်			
			မွေးနှုန်း	မိခင်သေနှုန်း	မွေကင်းစ ကလေးသေနှုန်း	ကိုယ်ဝန်ပျက်နှုန်း
၁	၃၄၉၆	၃၂၄၂	၂.၃%	၁.၈%	၇.၄၇%	၂.၁၇%
မြို့နယ် ချုပ်	၃၄၉၆	၃၂၄၂	၂.၃%	၁.၈%	၇.၄၇%	၂.၁၇%

လူမှုရေးအသင်းအဖွဲ့များ

၄၃။ မြန်အောင်မြို့နယ်ရှိ လူမှုရေးအသင်းအဖွဲ့များဆိုင်ရာ အချက်အလက်များမှာ အောက်ပါအတိုင်း ဖြစ်ပါသည်-

(က) INGO (ဦးရေ)

စဉ်	အမည်	တည်နေရာ	လုပ်ငန်း	မှတ်ချက်
၁	ဗွီးရှင်းဖန်(မြန်မာ) အသေးစားငွေချေးရေးလုပ်ငန်း	အမှတ်(၁)ရပ်ကွက်	ချေးငွေလုပ်ငန်း	

(ခ) NGO (ဦးရေ)

စဉ်	အမျိုးသမီး ရေးရာ	ရင်ခွင်မဲ့ကလေး များလျော့နည်းရေး နှင့် ကာကွယ် စောင့်ရှောက်ရေး	မိခင်/ကလေး အသင်း	စစ်မှုထမ်း ဟောင်း	ကြက်ခြေနီ	အရံ မီးသတ်	စုစုပေါင်း
၁	၃၀၉၈၂	၃၈	၁၅၄၀၂	၇၅၆	၁၄၃	၁၉၁၇	၄၉၂၀၀
မြို့နယ်ချုပ်	၃၀၉၈၂	၃၈	၁၅၄၀၂	၇၅၆	၁၄၃	၁၉၁၇	၄၉၂၀၀

(ဂ) အသင်းအဖွဲ့များ။

စဉ်	အသင်းအဖွဲ့ အမည်	ရုံး/ရုံးခွဲ တည်နေရာ	မှတ်ပုံ တင် အမှတ်	ဆောင်ရွက် သည့် လုပ်ငန်း
၁	ပါရမီ	ကြိတ္တန်းအနောက်	၆/မအ/၀၀၁	လူနာတင်ယာဉ်
၂	ဧရာဝတီ	စာတဲလမ်း	၆/မအ/၀၀၂	လူမှုရေးကူညီမှု
၃	မေတ္တာရှင်	တာဝတီသာလမ်း	၆/မအ/၀၀၃	သွေးလှူရှင်အသင်း
၄	သဟပုညကာရီ	ပညာရာမကျောင်း	၆/မအ/၀၀၄	လူမှုရေးကူညီမှု
၅	ပေးဆပ်သောလက်	လက်ပံကွင်းကျေးရွာ	၆/မအ/၀၀၅	လူမှုရေးကူညီမှု
၆	ရွှေပြင်စု	ပြင်စုကျေးရွာ	၆/မအ/၀၀၆	လူမှုရေးကူညီမှု
၇	အဖြူရောင်သွေးလှူရှင်	ရွှေကျင်တိုက်နယ်	၆/မအ/၀၀၇	သွေးလှူရှင်အသင်း
၈	ရှေ့ဆောင်ကြယ်	ကျောက်တောင်ရွာ	၆/မအ/၀၀၈	လူမှုရေးကူညီမှု
၉	မေတ္တာအလင်း	ကရင်ပေါက်ကုန်း	၆/မအ/၀၀၉	လူမှုရေးကူညီမှု
၁၀	လူငယ်အားမာန်	ဘန့်ဘွေးကုန်းရွာ	၆/မအ/၀၁၀	လူမှုရေးကူညီမှု
၁၁	နာရေးကူညီမှုအသင်း (မြန်အောင်)	မြို့မတဲကြီးကုန်းရွာ၊ ဝေဠုဝန်ပရိယတ္တိစာ သင်တိုက်	၆/မအ/၀၁၁	နာရေးကူညီမှု
၁၂	စေတနာရှင်လူမှုကူညီ ရေးအသင်း	ထန်းသုံးပင်အုပ်စု	၆/မအ/၀၁၂	လူမှုရေးကူညီမှု
၁၃	ကနောင်ပရဟိတ လူငယ်များလူမှုကူညီ ရေးအသင်း	ရိုက်စုရပ်ကွက်	၆/မအ/၀၁၃	လူမှုရေးကူညီမှု
၁၄	မနောဖြူလူမှု ကူညီရေး အသင်း	ပေါက်ကုန်းစွန်း အုပ်စု	၆/မအ/၀၁၄	လူမှုရေးကူညီမှု
၁၅	အေးငြိမ်းသီတာလူမှု ကူညီရေး အသင်း	မီးလောင်ကွင်းရွာ၊ သခွတ်ကွင်းအုပ်စု	၆/မအ/၀၁၅	လူမှုရေးကူညီမှု
၁၆	ဥတ္တရကြယ်စင်လူမှု ကူညီရေး အသင်း	သခွတ်ကွင်းအုပ်စု	၆/မအ/၀၁၆	လူမှုရေးကူညီမှု
၁၇	မေတ္တာရှင်နာမှုကူညီရေး အသင်း	ရွှေကျင်အုပ်စု	၆ /မအ/၀၁၇	နာရေးကိစ္စများ ကူညီပေးရန်
၁၈	ပညာပန်းခင်း	အမှတ်(၆)ရပ်ကွက်	၆/မအ/၀၁၈	ပညာရေးကိစ္စများ

၁၉	မြတ်သိဒ္ဓိဘက်စုံ ပရဟိတ	မြို့မတဲကြီးကုန်း	၆/မအ/၀၁၉	လူမှုကူညီရေးအသင်း
၂၀	ရွှေရောင်ပျိုးခင်း	ရွှေကျင်အုပ်စု	၆/မအ/၀၂၀	လူနာတင်ယာဉ်
၂၁	လောကရင်ခွင်သွေးနှင့် လူမှုကူညီရေး အသင်း	ထန်းသုံးပင်အုပ်စု	၆/မအ/၀၂၁	သွေးလှူဒါန်းခြင်းနှင့် လူမှုကူညီကယ်ဆယ် ရေးလုပ်ငန်းများ
၂၂	ဖြူစင်နှလုံးသားလူမှု ကူညီရေးအသင်း	သပြေကုန်းအုပ်စု	၆/မအ/၀၂၂	ရွာသူရွာသားများ၏ ပညာရေး၊ကျန်းမာရေး နာရေးကိစ္စများကူညီ စောင့်ရှောက်ပေးရန်
၂၃	လဝန်းရောင်ခြည် ပရဟိတလူငယ်အဖွဲ့	ညောင်မြစ်ဆွဲအုပ်စု	၆/မအ/၀၂၃	သွေးလှူဒါန်းပေးခြင်း၊ စာအုပ်စာတမ်းများ လှူဒါန်းခြင်း၊ကျန်းမာ ရေးစောင့်ရှောက်ခြင်း၊ မိဘမဲ့ကျောင်း၊ပရဟိ တများသို့ အဟာရ ကျွေးမွေးခြင်း
၂၄	မြတ်ချမ်းသာ လူမှုကူညီရေးအသင်း	အစယ်အုပ်စု	၆/မအ/၀၂၄	ပရဟိတလုပ်ငန်းများ ဖြင့်နိုင်ငံနှင့်လူမျိုး အကျိုး၊ကျန်းမာရေး၊ နာရေးကိစ္စရပ်များ၊ သဘာဝဘေးအန္တရာယ် များ အဆင်ပြေအောင် ကူညီဆောင်ရွက်နိုင်ရန်

အားကစားနှင့် ဖျော်ဖြေရေးလုပ်ငန်းများ

၄၄။ မြန်အောင်မြို့နယ်ရှိ အားကစားနှင့်ဖျော်ဖြေရေးလုပ်ငန်းများ ဆိုင်ရာအချက်အလက်များမှာ တစ်ဖက်ပါ အတိုင်းဖြစ်ပါသည်-

စဉ်	အားကစားကွင်း						ပျော်ဖြေရေး		
	ဘောလုံး	ဘော်လီဘော	ဘတ်စကက်	ကြက်တောင်	ဂေါက်	အခြား	ရုပ်ရှင်ရုံ	ပန်းခြံ	အခြား
၁	၂	-	၁	-	၁	အားကစားရုံ	၁	၁	-

အခန်း(၈)

ဘာသာရေးဆိုင်ရာအချက်အလက်များ

ဗုဒ္ဓဘာသာဆိုင်ရာ အဆောက်အဦများနှင့် သာသနာဝင်ပုဂ္ဂိုလ်များ

၄၅။ မြန်အောင်မြို့နယ်ရှိ ဗုဒ္ဓဘာသာဆိုင်ရာအဆောက်အဦများနှင့်သာသနာဝင်ပုဂ္ဂိုလ်များဆိုင်ရာ အချက် အလက်များအား အောက်ပါအတိုင်း ဖော်ပြအပ်ပါသည်-

(က) သာသနိကအဆောက်အဦများ

စဉ်	ဘုရား	စေတီ	ပုထိုး	ဘုန်းကြီးကျောင်း	သီလရှင်ကျောင်း	ဓမ္မာရုံ
၁	၆	၄	၁	၃၄၄	၁၀	၂၅
မြို့နယ်ချုပ်	၆	၄	၁	၃၄၄	၁၀	၂၅

(ခ) ရဟန်းသံဃာနှင့်သီလရှင်များ

စဉ်	ရဟန်း	သာမဏေ	သီလရှင်
၁	၇၅၄	၃၉၉	၂၄၁
မြို့နယ်ချုပ်	၇၅၄	၃၉၉	၂၄၁

(ဂ) ထင်ရှားသည့်ဘုရား၊စေတီနှင့်ပုထိုးများ

စဉ်	ဘုရား၊စေတီ၊ပုထိုးအမည်	တည်နေရာ
၁	ဆုတောင်းပြည့်စေတီ	မြန်အောင်(၁)ရပ်ကွက်
၂	ဇေယျာသာရီစေတီ	အမှတ်(၄)ရပ်ကွက်
၃	သမိုင်းဝင်ရွှေဘုံသာစေတီ	မြန်အောင်(၆)ရပ်ကွက်
၄	သစ္စာဓိဋ္ဌာန်မုနိဟန်ရုပ်ပွားတော်	နှောကုန်းရွာ၊လဟာပေါက်အုပ်စု
၅	တာဝတိံသာဘုရားကြီး	မြန်အောင်(၅)ရပ်ကွက်

(ဃ) ထင်ရှားသည့်ဘုန်းတော်ကြီးကျောင်းများ

စဉ်	ဘုန်းကြီးကျောင်း အမည်	ဆရာတော်ဘွဲ့ အမည်	တည်နေရာ
၁	လေးမျက်နှာမဟာစည်	ဘဒ္ဒန္တပညိန္ဒာဘိဝံသ	မြန်အောင်(၂)
၂	မင်းကန်ကြီးမဟာစည်	ဘဒ္ဒန္တအာဒိစ္စ	မြန်အောင်(၄)
၃	ပရိယတ္တိဝံပျံစာသင်တိုက်	ဘဒ္ဒန္တဝါသဝ	မြန်အောင်(၆)
၄	ဝေဠုဝန်စာသင်တိုက်	ဘဒ္ဒန္တစာရိန္ဒ	မြို့မတဲကြီးကုန်း
၅	မုံရွာ စာသင်တိုက်	ဘဒ္ဒန္တသောဘိတ	မြန်အောင်(၃)
၆	သပြေပင်ပရိယတ္တိစာသင်တိုက်	ဘဒ္ဒန္တသောဘိတ	အင်ပင်အုပ်စု
၇	ပရဟိတမြို့ရွှေကျောင်း	ဘဒ္ဒန္တဥတ္တရယဉာဏ	မြန်အောင်(၄)
၈	ဝါဆိုကျောင်း	ဘဒ္ဒန္တစန္ဒေါ	ကနောင်(၁)

အခြားဘာသာရေးအဆောက်အဦများ

၄၆။ မြန်အောင်မြို့နယ်ရှိ အခြားဘာသာရေး အဆောက်အဦများနှင့်ဆိုင်သော အချက်အလက် များအား အောက်ပါအတိုင်းဖော်ပြအပ်ပါ သည်-

စဉ်	ခရစ်ယာန်		အစ္စလာမ်		ဟိန္ဒူ ဘုရားကျောင်း		တရုတ် ဘုရားကျောင်း	
	မြို့	ကျေးလက်	မြို့	ကျေးလက်	မြို့	ကျေးလက်	မြို့	ကျေးလက်
၁	၃	၂၃	၄	-	၁	-	၁	-
မြို့နယ်ချုပ်	၃	၂၃	၄	-	၁	-	၁	-

သမိုင်းဝင် ထင်ရှားသောအဆောက်အဦနှင့်နေရာများ

၄၇။ မြန်အောင်မြို့နယ်ရှိသော သမိုင်းဝင်ထင်ရှားသော အဆောက် အဦ နှင့် နေရာများမှာ အောက်ပါ အတိုင်းဖြစ်ပါသည်-

စဉ်	သမိုင်းဝင် အဆောက်အဦ	တည်နေရာ	ယဉ်ကျေးမှု ဇုန်အမည်	တည်နေရာ
၁	ရွှေဘုံသာဘုရား	မြန်အောင်(၆)	-	မြန်အောင်(၆)
၂	တာဝတိံသာဘုရား	မြန်အောင်(၅)	-	မြန်အောင်(၅)
၃	မဟာလောကမုနိမာရဇိန် ဘုရားကြီး နှင့်(၄) ထပ် ရုပ်စုံ တံကဲတော်	ဘုရားကြီး ကျောင်းတိုက်၊ ရပ်စုရပ်၊ ကနောင် မြို့	-	ဘုရားကြီး ကျောင်းတိုက်၊ ရပ်စုရပ်၊ ကနောင် မြို့
မြို့နယ်ချုပ်		၃		

အခန်း(၉)

ဒေသဖွံ့ဖြိုးရေးဆိုင်ရာအချက်အလက်များ

ဒေသဖွံ့ဖြိုးရေးလုပ်ငန်းများ ဆောင်ရွက်နိုင်မှုအခြေအနေ

၄၈။ မြန်အောင်မြို့နယ်၏ဒေသဖွံ့ဖြိုးရေးလုပ်ငန်းများ ဆောင်ရွက်မှု အခြေအနေမှာအောက်ပါအတိုင်း ဖြစ်ပါ သည်-

(က) ကျေးလက်ဒေသဖွံ့ဖြိုးတိုးတက်ရေးဦးစီးဌာနမှ ဆောင် ရွက်သည့်လုပ်ငန်းများ ။ တစ်ဖက်ပါ အတိုင်း ဖော်ပြ အပ် ပါသည်-

(၁) မြို့- ကျေးလက်၊ ကျေးရွာချင်းဆက်လမ်းများ

စဉ်	လမ်းအရေအတွက်	အရှည် (မိုင်-ဖာလုံ)	အမျိုးအစား									
			ကတ္တ ရာ		ကျောက် ချော		မြေ သား		ဂဝံ		ကွန်က ရစ်	
			အရေအတွက်	မိုင်/ဖာလုံ	အရေအတွက်	မိုင်/ဖာလုံ	အရေအတွက်	မိုင်/ဖာလုံ	အရေအတွက်	မိုင်/ဖာလုံ	အရေအတွက်	မိုင်/ဖာလုံ
မြို့နယ် ချုပ်	၁၁	၆/၄	-	-	၁	၀/၆	၄	၁/၆.၇၅	၅	၂/၇.၂၅	၁	၁/၀

(၂) တံတားများ

စဉ်	တံတား အမည်	အရှည် (ပေ)	အမျိုးအစား	ဆောက်လုပ် မှုပုံစံ		ကုန်ကျ ငွေ (ကျပ်သန်း)
				အသစ်	ပြင်ထိန်း	
၁	ဇေလုပ်ကြီး- ကန့်ဘလူတံတား	၂၅၀	ကွန်ကရစ်အောက်ခံ၊ သံဘောင်ယက် မ၊ သစ်သား ကြမ်း ခင်း		၁	၁၄.၉၆
၂	ညောင်ထော့ရိုးတံတား	၂၀	ကွန်ကရစ်အောက်ခံ၊ သံဘောင်ယက်မ၊ သစ်သား ကြမ်းခင်း	၁		၁၂.၈
၃	အုတ်ရှစ်ကုန်း- ကျောက်တောင် လမ်းပေါ်ရှိတံတား	၁၀	ကွန်ကရစ်အောက်ခံ၊ သံဘောင်ယက်မ၊ သစ်သား ကြမ်းခင်း	၁		၄.၅
၄	မမြချောင်းကူး (ညောင်ချဉ်)တံ တား	၂၄၀	ကွန်ကရစ်အောက်ခံ၊ သံဘောင်ယက်မ၊ သစ်သား ကြမ်းခင်း	၁		၁၄၁.၀၈
၅	လေးတူးရေနံလမ်းပေါ် ရှိရေပြန်	၃	ကွန်ကရစ်	၁		၁.၅
၆	မဲဇင်းတံတားကမ်းကပ် ခုံပြုပြင် ခြင်း	၁၈.၅	ကွန်ကရစ်		၁	၃
၇	အင်ပင်-ငှက်ကြီးကွင်း ဆန်ညှို့တောင်တံတား	၃၀	ကွန်ကရစ်တံတား	၁		၁၂၉၆ သန်း
၈	ကျောက်တောင်ကျေး ရွာတံတားတည် ဆောက်ခြင်းလုပ်ငန်း	၁၅	ကွန်ကရစ်တံတား	၁		၃.၇
၉	တဲကြီးကုန်းကျေးရွာ ကုန်ထုတ်တံတား	၄၀	ကွန်ကရစ်တံတား	၁		၅၂.၆
၁၀	လဟာပေါက်ဧက(၃၀၀) ကုန်ထုတ်လမ်းပေါ်ရှိ Box Curvert (၄)စင်း	၁၄	ကွန်ကရစ်တံတား	၁		၇၀.၀၀
စုစုပေါင်းအချုပ်		၆၄၀.၅		၈	၂	၃၃၆.၄၀

(၃) သောက်သုံးရေရရှိရေးလုပ်ငန်း

စဉ်	လုပ်ငန်းတည်နေရာ	အမျိုးအစားနှင့်အတိုင်းအတာ					အကျိုးပြုအိမ်ခြေ
		ရေကန်	ရေတွင်း	အဝိစိတွင်း	လျှိုပိတ်	မြစ်ရေတင်	
၁	မြန်အောင်မြို့	၁	၂၃		၁	-	၄၀၈၆
	မြို့နယ်ချုပ်	၁	၂၃		၁	-	၄၀၈၆

(၄) လျှပ်စစ်မီးလင်းရေးလုပ်ငန်း

စဉ်	လုပ်ငန်းတည်နေရာ	ဆောင်ရွက်သည့်နည်းလမ်း						အကျိုးပြုအိမ်ခြေ
		မဟာဓါတ်အား	မီးစက်	နေရောင်ခြည်	လေ	ရေအား	ဇီဝ	
၁	မြန်အောင်မြို့	-	-	၃	-	၁	-	၆၂၇

(၅) မြစ်မီးရောင်ကျေးရွာစီမံကိန်းလုပ်ငန်း

စဉ်	ကျေးရွာအမည်	အိမ်ခြေ	အိမ်ထောင်စု	ခွင့်ပြုငွေကျပ်(သိန်း)
၁	ဘန့်ဘွေးကုန်း	၁၉၂	၃၃၉	၃၀၀
၂	ငါးသိုင်းအင်း	၁၆၀	၁၆၀	၃၀၀
၃	ပိန်းအင်း	၁၄၉	၁၄၉	၃၀၀
၄	တောင်နီလေး	၁၂၇	၁၃၉	၃၀၀
၅	တဲကြီးကုန်း	၃၄၂	၃၄၂	၃၀၀
၆	ကုန်းတလုံး	၂၇၉	၂၇၉	၃၀၀
၇	မကျီးကုန်း(တောင်စု)	၂၃၉	၂၃၉	၃၀၀
၈	မကျီးကွင်း	၁၅၆	၁၅၆	၃၀၀
၉	ကံပေးကွင်း	၁၁၉	၁၁၉	၃၀၀
၁၀	ဆယ်ရွာ	၁၁၈	၁၁၈	၃၀၀

စဉ်	ကျေးရွာအမည်	အိမ်ခြေ	အိမ်ထောင် စု	ခွင့်ပြုငွေ ကျပ်(သိန်း)
၁၁	အညာစု+ဥယျာဉ်တန်း	၁၉၃	၁၉၅	၃၀၀
၁၂	ကွမ်းတော	၂၁၇	၂၁၇	၃၀၀
၁၃	ပေါက်ကုန်းစွန်း	၁၃၃	၁၃၃	၃၀၀
၁၄	ငွေ့ကုန်း	၁၃၉	၁၃၉	၃၀၀
၁၅	အသလွန်+အလယ်စု	၁၅၇	၁၅၇	၃၀၀
၁၆	မြန်ကြီးကုန်း	၁၃၂	၁၃၂	၃၀၀
၁၇	ကြို့ကုန်း+ကွမ်းခြံကုန်း	၉၈	၉၈	၃၀၀
၁၈	ကြခတ်ချောင်း+ချောင်းရိုး	၁၁၇	၁၁၇	၃၀၀
၁၉	သပြေကုန်း+ဥယျာဉ်ကွင်း	၂၈၄	၂၈၄	၃၀၀
၂၀	မှန်တန်း	၁၈၃	၁၈၃	၃၀၀
၂၁	လယ်ကြီးကွင်း	၁၃၉	၁၃၉	၃၀၀
၂၂	ကွင်းသာ+မုဆိုးကွင်း	၁၈၈	၁၈၈	၃၀၀
၂၃	ကြခတ်+အုန်းကုန်း+ညောင်ကုန်း	၁၃၆	၁၃၆	၃၀၀
၂၄	ငါးရံဒိုင်း	၁၃၈	၁၃၈	၃၀၀
၂၅	ဘွက်ကုန်း	၁၁၂	၁၁၂	၃၀၀
၂၆	ဝါးတောချောင်+သာယာကုန်း	၁၈၈	၁၈၈	၃၀၀
၂၇	သပြေကုန်း+ရေနစ်ကွင်း	၁၀၁	၁၀၁	၃၀၀
၂၈	ညောင်တုံးလဲ	၉၆	၁၀၂	၃၀၀
၂၉	ညောင်ဝင်း	၁၂၅	၁၂၈	၃၀၀
၃၀	တောကျွဲလူး	၇၆	၇၇	၃၀၀
၃၁	မြစ်ကျိုး	၁၂၇	၁၃၂	၃၀၀
၃၂	ငါးဘတ်ကျ	၁၃၅	၁၄၅	၃၀၀
၃၃	ပေါက်တော	၈၀	၈၀	၃၀၀
၃၄	အိုင်ကလော	၁၆၀	၁၇၂	၃၀၀
၃၅	လက်ပံကွင်း	၁၀၀	၁၀၂	၃၀၀

၃၆	ဆင်သေ	၈၁	၈၅	၃၀၀
၃၇	ဆပ်ပြာကျင်း	၇၄	၇၇	၃၀၀
၃၈	သခွတ်ကွင်း	၁၃၂	၁၃၇	၃၀၀
၃၉	ပန်းတိုး	၁၅၅	၁၆၀	၃၀၀
၄၀	ညောင်ဝိုင်း	၁၅၇	၁၆၉	၃၀၀
၄၁	ချင်းကွင်း	၁၃၀	၁၃၀	၃၀၀
၄၂	ရွာသစ်	၁၂၀	၁၂၀	၃၀၀
၄၃	ဝင်္ကံဘာ	၁၅၆	၁၇၈	၃၀၀
၄၄	လူကြီးကုန်း	၉၄	၉၈	၃၀၀
၄၅	ကြက်သွန်ခင်း	၁၂၈	၁၂၇	၃၀၀
၄၆	မရွေးကုန်း	၁၁၂	၁၁၄	၃၀၀
၄၇	ထောက်ကျန်ကွင်း	၁၈၁	၁၈၄	၃၀၀
၄၈	ထိန်သေးလေး	၁၄၀	၁၅၂	၃၀၀
၄၉	ညောင်မြစ်ဆွဲ	၁၇၃	၁၇၃	၃၀၀
၅၀	နတ်ပိတိ	၁၂၀	၁၂၁	၃၀၀
၅၁	နန်တော်ကျွန်း	၉၆	၁၁၉	၃၀၀
၅၂	ကြက်သွန်ခင်း(မ)+ချောင်းနား	၁၁၆	၁၁၈	၃၀၀
၅၃	လဟပေါက်+နှောကုန်း	၁၃၂	၁၃၆	၃၀၀
၅၄	ချင်းကုန်း+မောင်ပေါက်ကုန်း	၁၀၀	၁၀၁	၃၀၀
၅၅	ထန်းပင်ကုန်း	၁၆၉	၁၆၉	၃၀၀
၅၆	တလုတ္တော်+သိုက်ဝါးကုန်း	၁၃၇	၁၃၉	၃၀၀
၅၇	ကာစီကွင်း	၁၂၀	၁၂၈	၃၀၀
၅၈	ရေကျော်ချောင်	၁၃၀	၁၃၉	၃၀၀
၅၉	ဘုရားလှ	၁၉၃	၁၉၃	၃၀၀
၆၀	အင်းပြင်ကုန်း	၁၃၅	၁၃၅	၃၀၀
၆၁	သရက်တော+ဝါးတောင်ချောင်	၉၀	၉၀	၃၀၀
၆၂	ကျောင်းစု+မှန်နီကုန်း	၁၅၃	၁၅၃	၃၀၀
၆၃	လဲခုံကြီး	၁၂၀	၁၂၀	၃၀၀
၆၄	ညောင်ကုန်း	၉၃	၉၃	၃၀၀
စုစုပေါင်း		၉၃၅၂	၉၆၉၀	၁၉၅၀၀

(၆) ကျေးလက်အိမ်ယာဖွံ့ဖြိုးရေးလုပ်ငန်း

စဉ်	ကျေးရွာအမည်	အိမ်ခြေ	အိမ်ထောင်စု	ခွင့်ပြုငွေ ကျပ်သိန်း
	-	-	-	-

(၇) ကျေးလက်အိမ်သာလုပ်ငန်း။ မရှိပါ။

(ခ) အစိုးရနှင့်ပြည်သူ့ဆောင်ရွက်သည့် ဒေသဖွံ့ဖြိုးရေးလုပ်ငန်းများ။

စဉ်	လုပ်ငန်းအမည်	အရွယ်အစား (ပေအရှည်)	ကုန်ကျငွေ			ပြီးစီးရက်
			အစိုးရ	ပြည်သူ	ပေါင်း	
၁	သခွတ်ကွင်းအုပ်စု မီးလောင်ကွင်းရွာ မြေသားလမ်းမြှင့် တင်ခြင်းနှင့် ကျောက်ချောလမ်း ခင်းခြင်း	၆၀၀၀'x၁၂'x၁" ၆၀၀၀'x၁၀'x၆"	၁၀.၀၀	၂.၃၀	၁၂.၃၀	၃၀-၄-၁၉
၂	ငှက်ကြီးကွင်းအုပ်စု ပေါက်အိုင်ကျေးရွာ မြေသားလမ်းမြှင့် တင်ခြင်းနှင့် ကျောက်ချောလမ်း ခင်းခြင်း	၆၄၅၀'x၁၂'x၁" ၆၄၀၀'x၁၀'x၄.၅"	၁၀.၀၀	၂.၀၀	၁၂.၀၀	၃၀-၄-၁၉
၃	ငါးဘတ်ကျအုပ်စု တုတ်ကွင်းကျေးရွာ မြေသားလမ်းမြှင့် တင်ခြင်းနှင့် ကျောက်ချောလမ်း ခင်းခြင်း	၆၈၀၀'x၁၂'x၁" ၆၈၀၀'x၁၀'x၄.၅"	၁၀.၀၀	၂.၄၀	၁၂.၄၀	၃၀-၄-၁၉

စဉ်	လုပ်ငန်းအမည်	အရွယ်အစား (ပေအရှည်)	ကုန်ကျငွေ			ပြီးစီးရက်
			အစိုးရ	ပြည်သူ	ပေါင်း	
၄	ဘန်ဘွေးကုန်းအုပ်စု စုတပ်ကုန်းကျေးရွာလမ်းချောင်း ကျောက်ခင်းခြင်း	၆၃၆၅'x၁၀'x၄.၅"	၁၀.၀၀	၁.၃၀	၁၁.၃၀	၃၀-၄-၁၉
၅	သရက်တောအုပ်စု ရင်းတိုက်ကုန်းကျေးရွာအုပ်စုလမ်း ချောင်းကျောက်ခင်းခြင်း	၇၉၅၀'x၁၀'x၄.၅"	၁၀.၀၀	၂.၄၀	၁၂.၄၀	၃၀-၄-၁၉
၆	ပဲတခွဲအုပ်စု၊ရေလယ်ကျွန်းကျေးရွာ ကွန်ကရစ်လမ်းခင်းခြင်း	၃၂၈၄'x၃'x၄"	၁၀.၀၀	၃.၃၃	၁၃.၃၃	၃၀-၄-၁၉
၇	ညောင်ဝိုင်းအုပ်စု ဆင်ကျွန်းကျေးရွာ ချင်းဆက်လမ်း ကွန်ကရစ်ခင်းခြင်း	၅၀၈၈'x၃'x၃"	၁၀.၀၀	၅.၇၀	၁၅.၇၀	၃၀-၄-၁၉
စုစုပေါင်း			၇၀	၁၉.၄၉	၈၉.၄၃	

၄၉။ မြို့ပြစီမံကိန်း (Town Plan)နှစ်(၃၀)အတွက် မြေအသုံးချမှုဆိုင်ရာ လျာထားချက်များမှာ အောက်ပါအတိုင်းဖြစ်ပါသည်-

စဉ်	မြို့နယ်	လျာထား မြေဧက ပေါင်း	လျာထားမည့်မြေကွက်ပေါင်း	မှတ်ချက်
၁	မြန်အောင်	၁၅၄	၁၈၁၈	
မြို့နယ်ချုပ်		၁၅၄	၁၈၁၈	

အခန်း(၁၀)

အထွေထွေ

၅၀။ အခြားတင်ပြလိုသောအချက်များ
တင်ပြရန်မရှိပါ။

နိဂုံး

၅၁။ မြန်အောင်မြို့နယ်၏ ဒေသဆိုင်ရာအချက်အလက်များကိုဌာန ဆိုင်ရာများမှပေးပို့သော အချက်
အလက်များ၊ ဒေသဆိုင်ရာ အချက်အလက် စာစောင်များ၊ မှတ်တမ်းများအပေါ်တွင် အခြေခံလျက်
အကျဉ်းချုံး ပြုစုထားခြင်းဖြစ်ပါသည်။ ဒေသဆိုင်ရာအချက်အလက်များအားမှတ်တမ်း တင်စုစည်း
တင်ပြခြင်းအားဖြင့် မြန်အောင်မြို့နယ်တစ်ခုလုံး၏ အချက်အလက်နှင့်ဖွံ့ဖြိုးတိုးတက်မှုအခြေအနေ များကို
လေ့လာသိရှိနိုင်ပြီး မိမိတို့၏ လုပ်ငန်းများကို အထောက်အကူပြုမည် ဖြစ်ပါကြောင်း တင်ပြ အပ်ပါ သည်။

မြို့နယ်အုပ်ချုပ်ရေးမှူး
မြို့နယ်အထွေထွေအုပ်ချုပ်ရေးဦးစီးဌာန
မြန်အောင်မြို့နယ်