

ရောဂါတီတိုင်းဒေသကြီး
မြောင်းမြခရိုင်၊ ဝါးခယ်မမြို့နယ်

မြို့နယ်အထွေထွေအုပ်ချုပ်ရေးဦးစီးဌာန

ဝါးခယ်မမြို့နယ်
ဒေသဆိုင်ရာအချက်အလက်များ

ရက်စွဲ၊ ၂၀၁၉ ခုနှစ်၊ စက်တင်ဘာလ ၃၀ ရက်

မာတိကာ

စဉ်	အကြောင်းအရာ	စာမျက်နှာ	
		မှ	ထိ
	မြေပုံ		
	အခန်း(၁) နိဒါန်းနှင့်ဒေသ သမိုင်း		
၁	နိဒါန်း	၁	
၂	ဒေသ သမိုင်း	၁	၂
	အခန်း(၂) ပထဝီဝင် အနေအထား		
၃	တည်နေရာနှင့် အကျယ်အဝန်း	၂	
၄	နယ်နိမိတ်	၂	
၅	မြေမျက်နှာသွင်ပြင်	၂	
၆	ရေဆင်း	၂	
၇	ပင်လယ်ရေမြေမျက်နှာပြင်အမြင့်	၃	
	အခန်း(၃) ရာသီဥတုနှင့်သဘာဝပတ်ဝန်းကျင်		
၈	ရာသီဥတု	၃	
၉	သဘာဝပေါက်ပင်	၃	
၁၀	တောရိုင်းတိရိစ္ဆာန်များ	၃	
၁၁	သဘာဝပတ်ဝန်းကျင်လက်ရှိအခြေအနေ	၃	
၁၂	သဘာဝပတ်ဝန်းကျင်ထိန်းသိမ်းရေးလုပ်ငန်းများ	၃	
၁၃	သဘာဝဘေးအန္တရာယ်ကျရောက်နိုင်ခြေ	၄	
	အခန်း(၄) လူဦးရေဆိုင်ရာအချက်အလက်များ		
၁၄	နေထိုင်သည့်တိုင်းရင်းသားလူမျိုးစုများ	၄	
၁၅	အိမ်ခြေ၊ အိမ်ထောင်စုနှင့်လူဦးရေ (က)အိမ်ခြေ/အိမ်ထောင်စု (ခ)လူဦးရေ	၅	
၁၆	လူဦးရေတိုးနှုန်းနှင့် ကျား/မ အချိုး (က) လူဦးရေတိုးနှုန်းနှင့် ကျား/မ အချိုး (ခ)မွေးဖွား၊သေဆုံး၊ပြောင်းဝင်၊ပြောင်းထွက်လူဦးရေ	၅	
၁၇	ကိုးကွယ်သည့်ဘာသာ	၆	
၁၈	နိုင်ငံခြားသားနေထိုင်မှု	၆	
	အခန်း(၅) အုပ်ချုပ်ရေးဆိုင်ရာအချက်အလက်များ		
၁၉	အုပ်ချုပ်ရေးနယ်မြေဖွဲ့စည်းမှု	၇	

မာတိကာ

J

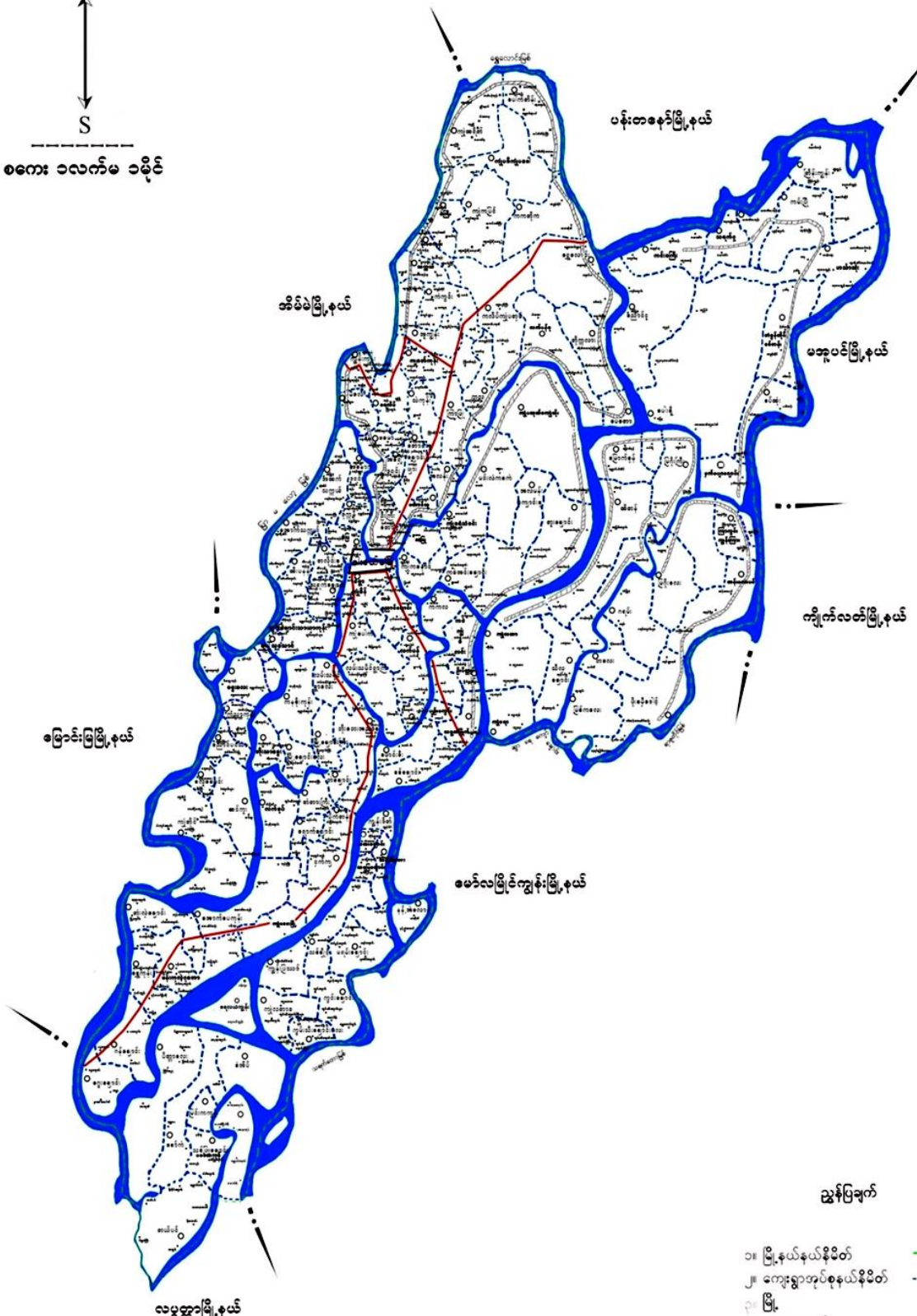
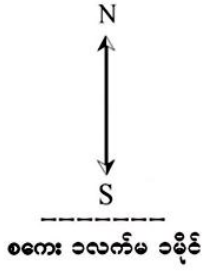
စဉ်	အကြောင်းအရာ	စာမျက်နှာ	
		မှ	ထိ
၂၀	ရွေးကောက်ပွဲဆိုင်ရာကိစ္စရပ်များ (က)မြို့နယ်ရွေးကောက်ပွဲ ကော်မရှင်အဖွဲ့ခွဲ စာရင်း (ခ)ဆန္ဒမဲပေးပိုင်ခွင့်ရှိသူဦးရေ (ဂ)နိုင်ငံရေးပါတီများ (ဃ)ရွေးချယ်ခံရသောလွှတ်တော်ကိုယ်စားလှယ်များ	၇	၈
	အခန်း(၆) စီးပွားရေးဆိုင်ရာအချက်အလက်များ		
၂၁	စီးပွားရေးဆိုင်ရာခြုံငုံသုံးသပ်ချက်	၈	
၂၂	မြေအသုံးချမှု	၉	
၂၃	ဆည်မြောင်းတာဝန်များနှင့်ဆည်ရေသောက်ဧရိယာ (က)ကိုယ့်အားကိုယ်ကိုးဆည်များ (ခ)မြစ်ရေတင်စီမံကိန်းများ (ဂ)တာဝန်များ/ရေထိန်းတံခါးများ	၉	၁၁
၂၄	စိုက်ပျိုးရေးလုပ်ငန်းများ (က)အဓိကသီးနှံ(၁၀)မျိုး စိုက်ပျိုးထုတ်လုပ်မှု (ခ)နှစ်ရှည်သီနှံစိုက်ပျိုးထုတ်လုပ်မှု (ဂ)အခြားဈေးကွက်ဝင်သီးနှံများ စိုက်ပျိုးထုတ်လုပ်မှု (ဃ)လယ်ယာသုံးစက်ကရိယာ သုံးစွဲမှုအခြေအနေ (င)လယ်ယာသုံး ထယ်၊ ထွန်နှင့် ကျွဲ၊ နွား ကောင်ရေ (စ)ဒေသတွင်းဆန်ဖူလုံမှုရာခိုင်နှုန်း (ဆ)ဒေသတွင်းဆီဖူလုံမှုရာခိုင်နှုန်း	၁၁	၁၃
၂၅	မွေးမြူရေးလုပ်ငန်း (က)မွေးမြူရေးဇုန် (ခ)မြို့နယ်မွေးမြူရေး(ကောင်ရေ) (ဂ)မြို့နယ်အသားထုတ်လုပ်မှု(ပိဿာ) (ဃ)မြို့နယ် ကြက်၊ဘဲ၊ငှက်၊ငှက်ထုတ်လုပ်မှု(လုံး) (င)နို့ထွက်ပစ္စည်းထုတ်လုပ်မှု (စ)မြို့နယ်ငါး၊ပုစွန် မွေးမြူမှုအခြေအနေ (ဆ)ရေချို၊ရေငန်ငါးဖမ်းလုပ်ငန်းမှ အသားထုတ်လုပ်မှု	၁၄	၁၅

စဉ်	အကြောင်းအရာ	စာမျက်နှာ	
		မှ	ထိ
၂၆	စက်မှုလက်မှုလုပ်ငန်း (က)စက်မှုဇုန်များ (ခ)မြို့နယ်ရှိစက်ရုံများ (ဂ)မြို့နယ်ရှိအလုပ်ရုံများ (ဃ)အိမ်တွင်းစက်မှုလက်မှုလုပ်ငန်းများ	၁၅	၁၉
၂၇	သစ်တောလုပ်ငန်းဆောင်ရွက်မှုအခြေအနေ (က)သစ်တောများ (ခ)စီးပွားဖြစ်သစ်တောစိုက်ခင်း (ဂ)သစ်ထုတ်လုပ်မှု (ဃ)သစ်တောထွက်ပစ္စည်းများ	၂၀	
၂၈	တွင်းထွက်ပစ္စည်းထုတ်လုပ်မှုလုပ်ငန်း (က)ခါတ်သတ္တုတူးဖော်ထုတ်လုပ်မှု (ခ)ကျောက်မျက်တူးဖော်ထုတ်လုပ်မှု	၂၁	
၂၉	စွမ်းအင်ကဏ္ဍ (က)ခါတ်ဆီ၊ ဒီဇယ်အရောင်းဆိုင်များ (ခ)သဘာဝခါတ်ငွေ့အရောင်းဆိုင်များ	၂၁	
၃၀	ပို့ဆောင်ရေးနှင့် လမ်းပန်းဆက်သွယ်ရေး (က)လေကြောင်းလမ်း (ခ)ရေကြောင်းလမ်း (ဂ)ရထားလမ်းနှင့်ဘူတာရုံများ (ဃ)ကားဂိတ်များ	၂၂	၂၄
၃၁	လမ်းဦးစီးဌာနမှလုပ်ငန်းများ (က)ကားလမ်းများ (ခ)မြို့နယ်ချင်းဆက်လမ်းများ (ဂ)တံတားများ (ဃ)လမ်း၊တံတားသုံး စက်ကိရိယာ (င)လမ်း၊ တံတားအသုံးပြုခကောက်ခံသည့်လုပ်ငန်း	၂၄	၂၆
၃၂	ဟိုတယ်နှင့်ခရီးသွားလုပ်ငန်း (က)ဟိုတယ်၊ မိုတယ်/အင်း/တည်းခိုခန်း (ခ)ကမ်းခြေ/အပန်းဖြေနေရာ	၂၆	
၃၃	သမဝါယမအသင်းများ	၂၇	

စဉ်	အကြောင်းအရာ	စာမျက်နှာ	
		မှ	ထိ
၃၄	စီးပွားရေးဆိုင်ရာအခြေခံအဆောက်အအုံများ (က)ကုမ္ပဏီ၊ ကုန်စည်ဒိုင်၊ ပွဲရုံ၊ဈေးနှင့် ကုန်တိုက်များ (ခ) ဘဏ်များ (ဂ) စတိုးဆိုင်နှင့်အရောင်းဆိုင်များ	၂၇	၂၉
၃၅	စည်ပင်သာယာရေးလုပ်ငန်းများ (က)ဈေးလုပ်ငန်း (ခ)သောက်သုံးရေရရှိရေးလုပ်ငန်း (ဂ)သန့်ရှင်းရေးလုပ်ငန်း (ဃ)တံတားလုပ်ငန်း	၂၉	၃၀
၃၆	ပုံနှိပ်လုပ်ငန်းနှင့်မီဒီယာလုပ်ငန်းများ (က)ပုံနှိပ်လုပ်ငန်းနှင့်တေးသံသွင်းမီဒီယို (ခ)မီဒီယာလုပ်ငန်းများ	၃၁	
၃၇	ပြည်တွင်းအသားတင်ထုတ်လုပ်မှုနှင့်ဝန်ဆောင်မှု တန်ဖိုး	၃၂	
၃၈	လူတစ်ဦးချင်းဝင်ငွေ	၃၂	
၃၉	အသက်မွေးဝမ်းကြောင်းလုပ်ငန်းအလိုက် အလုပ် လုပ်သူဦးရေ	၃၂	
၄၀	အလုပ် လုပ်နိုင်သူဦးရေနှင့် အလုပ်လက်မဲ့ဦးရေ	၃၃	
	အခန်း(၇) လူမှုရေးဆိုင်ရာအချက်အလက်များ		
၄၁	ပညာရေးကဏ္ဍ (က)အဆင့်မြင့်ပညာ (ခ)အခြေခံပညာ (ဂ)မူလတန်းကြိုကျောင်း (ဃ)ဘုန်းတော်ကြီးသင်ပညာရေးကျောင်း (င)ကျောင်းနေအရွယ်ကလေးများ ကျောင်းအပ်နှံမှု (စ)တက္ကသိုလ်ဝင်တန်းအောင်မြင်မှု (ဆ)စာတက်မြောက်မှုနှုန်း (ဇ)သင်ကြားမှုသင်ယူမှု အထောက်အကူပြု စာသင်ခန်းများဖွင့်လှစ်နိုင်မှု (ဈ)စာကြည့်တိုက်များဖွင့်လှစ်နိုင်မှု	၃၃	၄၁

စဉ်	အကြောင်းအရာ	စာမျက်နှာ	
		မှ	ထိ
၄၂	ကျန်းမာရေးကဏ္ဍ (က)ဆေးရုံ (ခ)ဆေးပေးခန်း (ဂ)ကျေးလက်ကျန်းမာရေးဌာန/ဌာနခွဲ (ဃ)ကျန်းမာရေးစောင့်ရှောက်မှု (င)ဒေသတွင်း အများဆုံးဖြစ်တက်သောရောဂါများ (စ) HIV / AIDS ရောဂါ ဖြစ်ပွား/သေဆုံးဦးရေ (ဆ)ကျန်းမာရေးဆိုင်ရာအညွှန်းကိန်းများ	၄၂	၄၆
၄၃	လူမှုရေးအသင်းအဖွဲ့များ (က)INGO (ခ)NGO (ဦးရေ) (ဂ)အသင်းအဖွဲ့များ	၄၆	၄၇
၄၄	အားကစားနှင့် ဖျော်ဖြေရေးလုပ်ငန်းများ	၄၇	
	အခန်း(၈) ဘာသာရေးဆိုင်ရာ အချက်အလက်များ		
၄၅	ဗုဒ္ဓဘာသာဆိုင်ရာအဆောက်အဦများနှင့် သာသနာဝင်ပုဂ္ဂိုလ် များ (က)သာသနိကအဆောက်အဦများ (ခ)ရဟန်းသံဃာနှင့် သီလရှင်များ (ဂ)ထင်ရှားသည့် ဘုရား၊ စေတီ၊ ပုထိုးများ (ဃ)ထင်ရှားသည့်ဘုန်းတော်ကြီးကျောင်းများ	၄၇	၄၈
၄၆	အခြားဘာသာရေးအဆောက်အဦများ	၄၈	
၄၇	သမိုင်းဝင်ထင်ရှားသော အဆောက်အဦနှင့် နေရာများ	၄၉	
	အခန်း(၉) ဒေသဖွံ့ဖြိုးရေးဆိုင်ရာအချက်အလက်များ		
၄၈	ဒေသဖွံ့ဖြိုးရေးလုပ်ငန်းများဆောင်ရွက်နိုင်မှုအခြေ အနေ (က)ကျေးလက်ဒေသဖွံ့ဖြိုးတိုးတက်ရေးဦးစီးဌာနမှဆောင်ရွက်သည့် လုပ်ငန်းများ (ခ)အစိုးရနှင့်ပြည်သူမှဆောင်ရွက်သည့်ဒေသဖွံ့ဖြိုးရေးလုပ်ငန်းများ	၄၉	၅၄
၄၉	မြို့ပြစီမံကိန်း(Town Plan) နှစ်(၃၀)အတွက် မြေအသုံးချမှု ဆိုင်ရာ လျာထားမှုရှိပါကထည့်သွင်းဖော်ပြရန်	၅၄	
၅၀	အခြားတင်ပြလိုသောအချက်များ	၅၅	
၅၁	နိဂုံး	၅၅	

ရောဝတီတိုင်းဒေသကြီး၊ မြောင်းမြခရိုင်၊ ဝါးမယ်မြို့နယ်၏
ကျေးရွာအုပ်စု အညွှန်းပြမြေပုံ

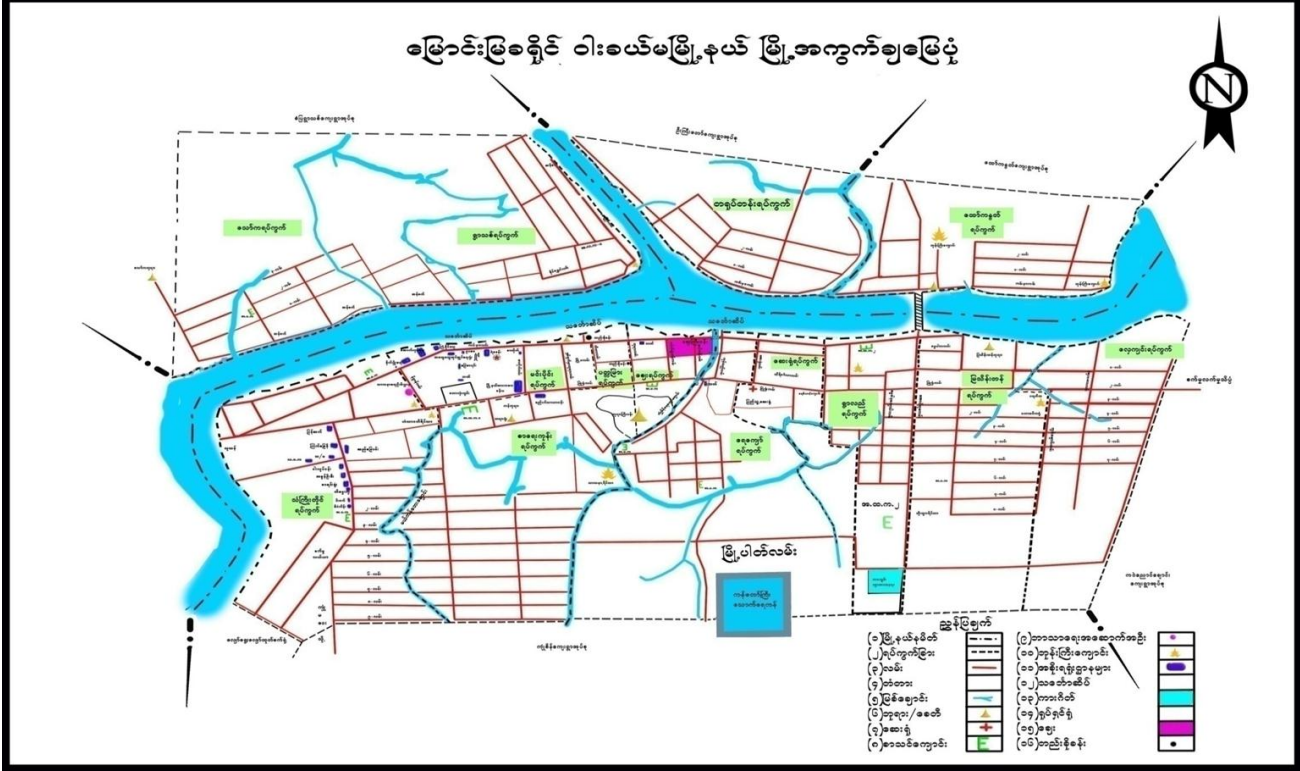


ညွှန်းပြချက်

- ၁။ မြို့နယ်နယ်နိမိတ် ---
- ၂။ ကျေးရွာအုပ်စုနယ်နိမိတ် ---
- ၃။ မြို့
- ၄။ ကျေးရွာအုပ်စု
- ၅။ ကားလမ်း
- ၆။ မြစ်/ချောင်း
- ၇။ တံတား
- ၈။ ရေကတာ

လပွတ္တာမြို့နယ်

မြောင်းမြခရိုင် ဝါးခယ်မမြို့နယ် မြို့အကွက်ချမြေပုံ



ဝါးခယ်မမြို့နယ် ဒေသဆိုင်ရာအချက်အလက်များ

အခန်း(၁)

နိဒါန်းနှင့်ဒေသ သမိုင်း

နိ ဒါန်း

၁။ အထွေထွေအုပ်ချုပ်ရေးဦးစီးဌာနသည် ပြည်ထောင်စုအစိုးရအဖွဲ့ရုံး ဝန်ကြီးဌာန အောက်ရှိ ဌာနတစ်ခုဖြစ်ပြီး တရားဥပဒေစိုးမိုးရေးနှင့် ရပ်ရွာအေးချမ်းသာယာရေး၊ နိုင်ငံတော်၏ မူဝါဒများ အကောင်အထည်ဖော်ရေး၊ ကောင်းမွန်သော အုပ်ချုပ်ရေးစနစ်ဖော်ဆောင်ရေး၊ ပြည်သူ့ဗဟိုပြု ဒေသဖွံ့ဖြိုးရေးလုပ်ငန်းများ ဆောင်ရွက်ရေးဟူသော ရည်မှန်းချက် တာဝန်များကို အောင်မြင်အောင် ဆောင်ရွက်လျက်ရှိပါသည်။ အထွေထွေအုပ်ချုပ်ရေး ဦးစီးဌာနတွင် တာဝန်ထမ်းဆောင် ကြသည့် အဆင့်ဆင့်သော အရာထမ်း၊ အမှုထမ်းများသည် ရုံးချုပ်အဆင့်မှ အောက်ခြေ ရပ်ကွက် / ကျေးရွာ အုပ်စု အဆင့်အထိ အထွေထွေအုပ်ချုပ်ရေးဦးစီးဌာနရုံး အသီးသီးတွင် တာဝန် ထမ်းဆောင်ကြရပြီး နိုင်ငံတော်အုပ်ချုပ်ရေးယန္တရား ချောမွေ့စွာလည်ပတ်ရေးတွင် ပါဝင်ဆောင်ရွက်ခြင်း၊ ဝန်ကြီးဌာန၏ ရည်မှန်းချက် တာဝန်များ၊ အခြားဝန်ကြီးဌာနမှပေးအပ်သော တာဝန်နှင့် ဒေသန္တရ အစိုးရအဖွဲ့များမှ ပေးအပ်သော လုပ်ငန်းတာဝန်များကို ကျေပွန်စွာထမ်းဆောင် နေကြရသည်ဖြစ်ရာ ဒေသဆိုင်ရာ အချက်အလက်များ ပြုစုထားရှိခြင်းသည် များစွာအရေးပါလာပါသည်။ ဒေသဆိုင်ရာ အချက် အလက်များ ပြုစုခြင်းဖြင့် မိမိတို့၏ လုပ်ငန်းဆောင်ရွက်ရာတွင် အထောက်အကူပြုသကဲ့သို့ အကြီးအကဲများ နယ်မြေသို့ကွင်းဆင်းရာတွင် နယ်မြေ၏ အချက်အလက်များကို လွယ်ကူစွာ သိရှိနိုင်မည် ဖြစ်ပါသည်။ ဤစာအုပ်သည် ဝါးခယ်မမြို့နယ်၏ ဒေသဆိုင်ရာ အချက်အလက်များ (၂၀၁၉ ခုနှစ်၊ စက်တင်ဘာလကုန်ထိအခြေအနေ)ကို သက်ဆိုင်ရာ ဌာနအသီးသီးမှ ပေးပို့သော ကိန်းဂဏန်းများနှင့်အညီ ပြုစု တင်ပြ ထားခြင်းဖြစ်ပါသည်။

ဒေသ သမိုင်း

၂။ ဝါးခယ်မမြို့နယ်သည် ရှေးရာမညတိုင်း ပုသိမ်မြို့ (၃၂)မြို့ပိုင်သော နယ်မြေအတွင်းတွင် တည်ရှိခဲ့ပါသည်။ ရှေးဟံသာဝတီ၊ ပဲခူးနှင့် ပုသိမ်မြို့တို့ကို ကူးလူးဆက်ဆံသော လမ်းကြောင်း အတွင်း ကျရောက်ခဲ့ပါသည်။ ထိုစဉ်က ဝါးခယ်မမြို့နယ်သည် လူနေအိမ်ခြေ စည်စည်ကားကား ရှိခဲ့ သေးဟန် မတူပေ။ ဝါးခယ်မ ဟူသော မွန်ဘာသာ (ဝါးကြယ်မ)ကို မြန်မာ ဘာသာဖြင့် အနီးစပ်ဆုံး အသံထွက်မှာ (ဝါးကရယ်)ဖြစ်ရာ၊ ယင်းမှ ဝါးခယ်မဟု ခေါ်တွင်လာခဲ့ပါသည်။ ဝါးခယ်မ၏ အဓိပ္ပာယ် မှာ ဝါး-ကွင်း၊ ကြယ်-ကြဲ မျိုးစေ့ဟူ၍ ဖြစ်ရာတနည်းအားဖြင့် ဆိုရလျှင် လယ်ကွင်းဟူ၍ ဖြစ်သည်။ ဝါးခယ်မမြို့သည် ပြည်ထဲရေးဝန်ကြီးဌာန၏ (၂၅-၉-၁၉၀၆) ရက်စွဲပါ အမိန့် ကြော်ငြာစာ အမှတ်(၁၃၈)ဖြင့် ပထမမြို့ သတ်မှတ် ခဲ့ပြီး၊ ပြည်ထဲရေးဝန်ကြီး ဌာန၏(၃၀-၁၀-၁၉၇၂) ရက်စွဲပါ စာအမှတ်၊ ၁၀၃/၁၉/ စိတ်(၁)ဖြင့် ထုတ်ပြန် သည့် အမိန့်ကြော်ငြာစာအရ ဝါးခယ်မမြို့ကို ရပ်ကွက် (၁၄) ရပ်ကွက်၊ ကျေးရွာအုပ်စု (၁၂၆)အုပ်စု ၊ ကျေးရွာငယ်(၅၈၄)ရွာဖြင့် သတ်မှတ်ခဲ့ပါသည်။ ကျေးရွာများအသစ်တိုးရန်နှင့် ပယ်ဖျက်ရန် လိုအပ်သဖြင့် ကျေးရွာ(၆)ရွာ လျော့၍ ကျေးရွာ(၇)ရွာ တိုးလာသောကြောင့် ကျေးရွာ ငယ်ပေါင်း(၅၈၅)ရွာ ဖြစ်ကြောင်း (၁၅-၂-၂၀၀၈) ရက်နေ့တွင် တင်ပြ ခဲ့ရာ ပြည်ထဲရေးဝန်ကြီးဌာန၏ (၂၁-၉-၂၀၁၀)ရက်စွဲပါစာ အမှတ်၊ ၂၀၀ / ၂၂ - ၃၀၀ / ဦး ၁ ဖြင့်

ထုတ်ပြန်သော အမိန့်ကြော်ငြာစာတွင် ကျေးရွာငယ်ပေါင်း (၅၈၅)ရွာကို အတည်ပြုခဲ့ပါသည်။ ကျုံမငေးနှင့် အုန်းပင်ကျေးရွာအုပ်စုတို့ကို ပေါင်း၍ မြို့အဖြစ် တင်ပြခဲ့ရာ ပြည်ထဲရေးဝန်ကြီးဌာန၏ (၁၄-၂-၂၀၁၄) ရက်စွဲပါ စာအမှတ်၊ ၂၀၀ / ၂၂-၄၀၅/ဦး ၁(၃၈၁)ဖြင့် ထုတ်ပြန်သည့် အမိန့်ကြော်ငြာစာအမှတ် (၁၃၈/ ၂၀၁၄) အရ မြို့နယ်(၁)မြို့နယ်၊ မြို့ (၂)မြို့ ၊ ရပ်ကွက် (၁၉)ရပ်ကွက်၊ ကျေးရွာအုပ်စု (၁၂၅)အုပ်စု၊ ကျေးရွာငယ် (၅၈၁)ရွာကို အတည်ပြု ခဲ့ပါသည်။

အခန်း(၂)

ပထဝီဝင်အနေအထား

တည်နေရာအကျယ်အဝန်း

၃။ ဝါးခယ်မမြို့နယ်သည် မြန်မာနိုင်ငံ၏ အနောက်တောင်ပိုင်းတွင် တည်ရှိပြီး မြောက်လတ္တီတွဒ် ၁၆ ဒီဂရီ ၁၆ မိနစ်မှ ၁၆ ဒီဂရီ ၅၀ မိနစ်၊ အရှေ့လောင်ဂျီတွဒ် ၉၅ ဒီဂရီ ၀၁ မိနစ်မှ ၉၅ ဒီဂရီ ၃၀ မိနစ်အတွင်း တည်ရှိပါသည်။ အရှေ့မှအနောက်သို့ (၂၉.၅)မိုင်နှင့် တောင်မှမြောက်သို့ (၃၆.၅)မိုင် ရှည်လျားပါသည်။ မြို့နယ်နှင့်မြို့တို့၏ ဧရိယာ အကျယ်အဝန်းမှာ အောက်ပါ အတိုင်း ဖြစ်ပါသည် -

စဉ်	မြို့နယ် အမည်	မြို့ဧရိယာ စတုရန်းမိုင်	ကျေးရွာအုပ်စု ဧရိယာစတုရန်းမိုင်	မြို့နယ်ဧရိယာ စတုရန်းမိုင်
၁	ဝါးခယ်မ	၁.၁၇	၄၅၇.၅၆၄	၄၅၉.၅၂၄
၂	ကျုံမငေး	၀.၇၉	-	-
	မြို့နယ်ချုပ်	၁.၉၆	၄၅၇.၅၆၄	၄၅၉.၅၂၄

နယ်နိမိတ်

၄။ ဝါးခယ်မမြို့နယ်၏ အရှေ့ဘက်တွင် မအူပင်နှင့်ကျိုက်လတ် မြို့နယ် အနောက်ဘက်တွင် မြောင်းမြနှင့် လပွတ္တာ မြို့နယ်၊ တောင်ဘက်တွင် မော်လမြိုင် ကျွန်းမြို့နယ်၊ မြောက်ဘက်တွင် ပန်းတနော်နှင့် အိမ်မဲမြို့နယ် တို့နှင့် နယ်နိမိတ်ချင်း ထိစပ်လျက်ရှိပါသည်။

မြေမျက်နှာသွင်ပြင်

၅။ ဝါးခယ်မမြို့နယ်သည် မြေနိမ့် လွင်ပြင်ဒေသ ဖြစ်ပြီး၊ မိုးရာသီတွင် ရေလွှမ်း ဧရိယာများပြား ပါသည်။

ရေဆင်း

၆။ ဝါးခယ်မမြို့နယ်သည် မြစ်ချောင်းများပေါများသည့် ဒေသတစ်ခုဖြစ်ပြီး၊ မြစ်ချောင်းများသည် မြောက်မှတောင်သို့ စီးဆင်းလျက်ရှိပါသည်။ ဝါးခယ်မမြစ်၊ ရွှေလောင်းမြစ်၊ ရာဇတိုင်မြစ်၊ ပြာမလော့မြစ်များ မြို့နယ်အတွင်း ဖြတ်သန်း စီးဆင်းကြပါသည်။ ဒေသတွင်းရှိရေအရင်းအမြစ် အများစုသည် ရေချိုများ ဖြစ်ပြီး၊ စိုက်ပျိုးရေး၊ သောက်သုံးရေအဖြစ် အသုံးပြု နိုင်ပါ သည်။

ပင်လယ်ရေမျက်နှာပြင်အထက်အမြင့်

၇။ ဝါးခယ်မမြို့နယ်သည် ပင်လယ်ရေမျက်နှာပြင် ပျမ်းမျှအမြင့် (၅)ပေတွင်ရှိသော မြေနှိမ် လွင်ပြင် ဒေသဖြစ်ပါသည်။

အခန်း(၃)

ရာသီဥတုနှင့် သဘာဝပတ်ဝန်းကျင်

ရာသီဥတု

၈။ ဝါးခယ်မမြို့နယ်သည် ပူအိုက်စွတ်စိုသောရာသီဥတုရှိပြီး နွေရာသီ တွင် အပူချိန် အမြင့်ဆုံးမှာ (၃၈) ဒီဂရီစင်တီဂရိတ်၊ အနိမ့်ဆုံးမှာ (၁၈)ဒီဂရီ စင်တီဂရိတ် ဖြစ်ပါသည်။နှစ်အလိုက်ဖြစ်ပေါ်ခဲ့သော မိုးရေချိန်နှင့် အပူချိန် များမှာ အောက်ဖော်ပြ ပါအတိုင်း ဖြစ်ပါသည်-

စဉ်	ခုနှစ်	မိုးရေချိန်		အပူချိန် (°C)	
		မိုးရွာ ရက်	စုစုပေါင်း မိုးရေချိန်	နွေရာသီ	ဆောင်းရာသီ
				အမြင့်ဆုံး	အနိမ့်ဆုံး
၁	၂၀၁၆	၁၁၇	၁၁၄.၃၂	၃၈	၂၀
၂	၂၀၁၇	၁၀၈	၈၉.၅၁	၃၆	၂၀
၃	၂၀၁၈	၁၀၇	၉၉.၈၆	၃၅	၁၈
၄	၂၀၁၉	၉၆	၁၁၈.၀၁	၄၁	၂၀

သဘာဝပေါက်ပင်များ

၉။ ဝါးခယ်မမြို့နယ်၏ အောက်ပိုင်းဒေသများတွင်လမုပင်များ သဘာဝ အလျှောက် ပေါက်ရောက်ပြီး၊ အခြားအပင်များပေါက်ရောက် မှုမရှိပါ။

တောရိုင်းတိရစ္ဆာန်များ

၁၀။ ဝါးခယ်မမြို့နယ်တွင် အိမ်မွေးတိရစ္ဆာန်များသာရှိပြီး တောရိုင်း သတ္တဝါများ မရှိပါ။

သဘာဝပတ်ဝန်းကျင်လက်ရှိအခြေအနေ

၁၁။ ဝါးခယ်မမြို့နယ်သည် မိုးရာသီတွင် မြစ်ရေမြင့်တက်၍ ရေစီးအား ပြင်းထန် သဖြင့် မြစ်ရေတိုက်စားသောကြောင့် ကမ်းပါးပြိုမှုများ တခါတရံ ဖြစ်ပေါ်တတ်ပါသည်။

သဘာဝပတ်ဝန်းကျင်ထိန်းသိမ်းရေးလုပ်ငန်းများ

၁၂။ ဝါးခယ်မမြို့နယ်တွင် လူထုဖြန့်နှင့် ကျေးရွာချင်းဆက်လမ်းများ လမ်းဘေးဝဲ/ယာ စိမ်းလန်း စိုပြေရေး အတွက် အရိပ်ရ ပင်များအဖြစ် မန်ဂျန်ရှား၊ အော်ရီရှား၊ မဟော်ဂနီ၊ ပျဉ်းကတိုး စသော အပင်(၃၆၅၀၀) နှင့် ကျွန်း(၁၅၀၀)ပင် စိုက်ပျိုးထားပါသည်။

သဘာဝဘေးအန္တရာယ်ကျရောက်မှု

၁၃။ ဝါးခယ်မမြို့နယ်အတွင်းအစီရင်ခံသည့်ကာလအတွင်း သဘာဝဘေး အန္တရာယ် ကျရောက်ခြင်းနှင့် ပတ်သက်၍အောက်ပါအတိုင်းတင်ပြအပ်ပါသည်-

စဉ်	အမျိုးအစား	ဖြစ်ပွားကြိမ်	သေ/ပျောက်ဦးရေ	အဆောက်အဦပျက်စီးမှု	ဆုံးရှုံးမှုတန်ဖိုး (ကျပ်သန်း)
၁	မိုးကြိုး	၂	၂	-	-
၂	မြစ်ကမ်းပြို	၁၁	-	၅၆	၂၆.၈
၃	လေဘေး	၁၀	-	၃၉	၄.၉
၄	မီးဘေး	၂	-	၂	၀.၆
	ပေါင်း	၂၅	၂	၉၇	၃၂.၃

အခန်း (၄)

လူဦးရေဆိုင်ရာအချက်အလက်များ

နေထိုင်သည့်တိုင်းရင်းသားလူမျိုးစုများ

၁၄။ ဝါးခယ်မမြို့နယ်အတွင်း နေထိုင်ကြသော လူမျိုးစုမှာ အောက်ပါ အတိုင်း ဖြစ်ပါသည် -

စဉ်	လူမျိုး	နေထိုင်သည့်ဦးရေ	မြို့နယ်လူဦးရေ	မြို့နယ်လူဦးရေ၏ ရာခိုင်နှုန်း
၁	ကချင်	၁၈	၃၀၁၉၀၂	၀.၀၁
၂	ကရင်	၁၅၃၁၄၇	။	၅၀.၇၂
၃	ချင်း	၅၄	။	၀.၀၁
၄	မွန်	၆၂	။	၀.၀၂
၅	ဗမာ	၁၄၁၈၀၈	။	၄၆.၉၇
၆	ရခိုင်	၁၈၁	။	၀.၀၅
၇	ရှမ်း	၁၁၉	။	၀.၀၆
၈	အခြား	၆၃၃၆	။	၂.၀၉
	မြို့နယ်ချုပ်	၃၀၁၇၅၅	၃၀၁၉၀၂	၉၉.၉၄

အိမ်ခြေ၊ အိမ်ထောင်စု၊ လူဦးရေ

၁၅။ ဝါးခယ်မမြို့နယ်၏ ၂၀၁၉ခုနှစ်၊ စက်တင်ဘာလကုန်အထိ လူဦးရေမှာ အောက်ပါအတိုင်း ဖြစ်ပါသည် -

(က) အိမ်ခြေ၊ အိမ်ထောင်စု

စဉ်	အကြောင်းအရာ	အိမ်ခြေ	အိမ်ထောင်စု	ရပ်ကွက်	ကျေးရွာ အုပ်စု	ကျေးရွာ ပေါင်း
၁	မြို့နေ	၇၈၈၆	၈၃၉၆	၁၉	-	-
၂	ကျေးလက်နေ	၅၉၉၃၇	၆၁၁၁၆	-	၁၂၅	၅၈၁
စုစုပေါင်း		၆၇၈၂၃	၆၉၅၁၂	၁၉	၁၂၅	၅၈၁

(ခ) လူဦးရေ

စဉ်	အကြောင်းအရာ	အသက် (၁၈)နှစ် အထက်			အသက် (၁၈)နှစ် အောက်			စုစုပေါင်း		
		ကျား	မ	ပေါင်း	ကျား	မ	ပေါင်း	ကျား	မ	ပေါင်း
၁	မြို့နေ	၁၂၂၀၈	၁၄၁၀၁	၂၆၃၀၉	၄၂၄၄	၄၂၅၇	၈၅၀၁	၁၆၄၅၂	၁၈၃၅၈	၃၄၈၁၀
၂	ကျေးလက်နေ	၉၂၇၄၃	၉၈၁၈၆	၁၉၀၉၂၉	၃၈၄၆၈	၃၇၆၉၅	၇၆၁၆၃	၁၃၁၂၁၁	၁၃၅၈၈၁	၂၆၇၀၉၂
စုစုပေါင်း		၁၀၄၉၅၁	၁၁၂၂၈၇	၂၁၆၂၃၈	၄၂၇၁၂	၄၀၂၅၂	၈၂၉၆၄	၁၄၇၆၆၃	၁၅၄၂၃၉	၃၀၅၉၀၂

လူဦးရေတိုးနှုန်းနှင့်ကျားမအချိုး

၁၆။ ဝါးခယ်မမြို့နယ်၏ ၂၀၁၈ခုနှစ်လူဦးရေတိုးနှုန်းနှင့် ကျားမအချိုးမှာ အောက်ပါအတိုင်း ဖြစ်ပါသည် -

(က) လူဦးရေတိုးနှုန်းနှင့်ကျားမအချိုး

စဉ်	မြို့နယ် / မြို့	ယခင်နှစ် လူဦးရေ	ယခုနှစ် လူဦးရေ	တိုးလာ ဦးရေ	တိုးနှုန်း	ကျား/မ အချိုး		
						ကျား	မ	အချိုး
၁	ဝါးခယ်မ	၂၉၂၀၃၄	၂၉၀၆၄၅	- ၁၃၈၉	- ၀.၄၇	၁၄၂၃၁၃	၁၄၈၃၃၂	၁: ၁.၀၄
၂	ကျုံ့မငေး	၁၄၃၀၀	၁၁၂၅၇	- ၃၀၄၃	- ၂၇.၀၃	၅၃၅၀	၅၉၀၇	၁: ၁.၁၀
	မြို့နယ်ချုပ်	၃၀၆၃၃၄	၃၀၁၉၀၂	- ၄၄၃၂	- ၁.၄၆	၁၄၇၆၆၃	၁၅၄၂၃၉	၁: ၁.၀၄

(ခ) မွေးဖွား၊ သေဆုံး၊ ပြောင်းဝင်၊ ပြောင်းထွက် လူဦးရေ

စဉ်	မြို့နယ် / မြို့	မူလ လူဦးရေ	မွေးဖွား ဦးရေ	သေဆုံးဦးရေ	ပြောင်းဝင် ဦးရေ	ပြောင်းထွက် ဦးရေ	လက်ရှိ လူဦးရေ
၁	ဝါးခယ်မ	၂၉၄၇၄၄	၄၁၄	၁၅၆	၃၁	၄၃၈၈	၂၉၀၆၄၅
၂	ကျုံ့မငေး	၁၄၃၅၆	၁၉	၇	၆	၃၁၁၇	၁၁၂၅၇
	မြို့နယ်ချုပ်	၃၀၉၁၀၀	၄၃၃	၁၆၃	၃၇	၇၅၀၅	၃၀၁၉၀၂

ကိုးကွယ်သည့်ဘာသာ

၁၇။ ဝါးခယ်မမြို့နယ်အတွင်း နေထိုင်ကြသူများ၏ ကိုးကွယ်သည့် ဘာသာအလိုက် လူဦးရေမှာ အောက်ပါအတိုင်းဖြစ်ပါသည် -

စဉ်	မြို့နယ်/မြို့	ဗုဒ္ဓဘာသာ	ခရစ်ယာန်	ဟိန္ဒူဘာသာ	အစ္စလာမ်ဘာသာ	နတ်	အခြား	ပေါင်း
၁	ဝါးခယ်မ	၂၆၅၉၉၃	၁၄၉၈၉	၁၁၅၁	၈၃၆၄	၁၃၅	၁၃	၂၉၀၆၄၅
၂	ကျုံ့မင်း	၁၀၄၄၁	၄၈၁	၅၄	၂၈၁	-	-	၁၁၂၅၇
	မြို့နယ်ချုပ်	၂၇၆၄၃၄	၁၅၄၇၀	၁၂၀၅	၈၆၄၅	၁၃၅	၁၃	၃၀၁၉၀၂

နိုင်ငံခြားသားနေထိုင်မှု

၁၈။ ဝါးခယ်မမြို့နယ်အတွင်းနိုင်ငံခြားသားများနေထိုင်သူဦးရေမှာ အောက်ပါအတိုင်းဖြစ်ပါသည်-

စဉ်	မြို့နယ်/မြို့	နိုင်ငံခြားသားလူမျိုး	နေထိုင်ဦးရေ	မြို့နယ်လူဦးရေ	မြို့နယ်လူဦးရေ၏ ရာခိုင်နှုန်း
(က)	ဝါးခယ်မ			၂၉၀၆၄၅	
၁		တရုတ်	၁၃၀	။	၀.၀၄၄
၂		အိန္ဒိယ	၂၇	။	၀.၀၀၉
၃		ပါကစ္စတန်	၇	။	၀.၀၀၂
(ခ)	ကျုံ့မင်း			၁၁၂၅၇	
၁		တရုတ်	၁၁	။	၀.၀၉၇
၂		အိန္ဒိယ	၁	။	၀.၀၀၈
၃		ပါကစ္စတန်	၁	။	၀.၀၀၈
	မြို့နယ်ချုပ်			၃၀၁၉၀၂	
၁		တရုတ်	၁၄၁	။	၀.၀၄၆
၂		အိန္ဒိယ	၂၈	။	၀.၀၀၉
၃		ပါကစ္စတန်	၈	။	၀.၀၀၂
		စုစုပေါင်း	၁၇၇	၃၀၁၉၀၂	၀.၀၅၈

အခန်း (၅)

အုပ်ချုပ်ရေးဆိုင်ရာအချက်အလက်များ

အုပ်ချုပ်ရေးနယ်မြေဖွဲ့စည်းမှု

၁၉။ ဝါးခယ်မမြို့နယ်၏ အုပ်ချုပ်ရေးနယ်မြေဖွဲ့စည်းမှုမှာ အောက်ပါ အတိုင်း ဖြစ်ပါသည် -

စဉ်	မြို့နယ်	မြို့	ရပ်ကွက်	ကျေးရွာအုပ်စု	ကျေးရွာ
၁	၁	၁	၁၉	၁၂၅	၅၈၁

ရွေးကောက်ပွဲဆိုင်ရာကိစ္စရပ်များ

၂၀။ ဝါးခယ်မမြို့နယ်၏ ရွေးကောက်ပွဲဆိုင်ရာကိစ္စရပ်များအား အောက်ပါအတိုင်း ဖော်ပြအပ်ပါသည်-

(က) မြို့နယ်ကော်မရှင်အဖွဲ့ခွဲ အဖွဲ့ဝင်စာရင်း

စဉ်	အမည်	အလုပ်အကိုင်	တာဝန်
၁	ဒေါ်သိန်းငွေ	မြို့မိမြို့ဖ	ဥက္ကဋ္ဌ
၂	ဦးပြေသိမ်း	မြို့မိမြို့ဖ	အဖွဲ့ဝင်
၃	ဦးစိုးတင့်ကျော်	မြို့မိမြို့ဖ	အဖွဲ့ဝင်
၄	ဒေါ်မြင့်မြင့်သန်း	မြို့မိမြို့ဖ	အဖွဲ့ဝင်
၅	ဦးတင်အောင်သန်း	မြို့မိမြို့ဖ	အဖွဲ့ဝင်
၆	ဦးကျော်လွင်	မြို့မိမြို့ဖ	အဖွဲ့ဝင်
၇	ဦးထွန်းထွန်းလွင်	ထွေ/အုပ်	အဖွဲ့ဝင်
၈	ဦးစဝင်းသန်း	ပညာရေး	အဖွဲ့ဝင်
၉	ဒေါ်အင်ကြင်းဦး	ဥပဒေ	အဖွဲ့ဝင်
၁၀	ဒေါ်ရီရီလွင်	ပြန်/ဆက်	အဖွဲ့ဝင်
၁၁	ဒေါ်ရွှေဝါမြင့်	ကျန်းမာရေး	အဖွဲ့ဝင်
၁၂	ဦးဌေးလှိုင်	စည်ပင်	အဖွဲ့ဝင်
၁၃	ဦးချစ်ကိုနိုင်	စိုက်ပျိုးရေး	အဖွဲ့ဝင်
၁၄	ဦးကျော်စိုး	လဝက	အဖွဲ့ဝင်
၁၅	ဒေါ်ခင်စန်းဌေး	စာရင်းရုံး	အဖွဲ့ဝင်
၁၆	ဒေါ်သဇင်ဝင်း	ကော်မရှင်	အတွင်းရေးမှူး

(ခ) ဆန္ဒမဲပေးပိုင်ခွင့်ရှိသူဦးရေ

စဉ်	မြို့နယ် / မြို့	မြို့နယ်/ မြို့လူဦးရေ	ကျား	မ	ပေါင်း
-----	------------------	-----------------------	------	---	--------

၁	ဝါးခယ်မ	၂၀၈၈၅၄	၁၀၁၀၁၁	၁၀၇၈၄၃	၂၀၈၈၅၄
၂	ကျိုမဇေး	၈၃၈၄	၃၉၄၀	၄၄၄၄	၈၃၈၄
	မြို့နယ်ချုပ်	၂၁၇၂၃၈	၁၀၄၉၅၁	၁၁၂၂၈၇	၂၁၇၂၃၈

၈

(ဂ) နိုင်ငံရေးပါတီများ

စဉ်	ပါတီ	ဥက္ကဋ္ဌ	အတွင်းရေးမှူး	အမှုဆောင်ဦးရေ	ပါတီအင်အား
၁	ပြည်ခိုင်ဖြိုး	ဦးတင်ထွဋ်	ဦးကျော်စိုး	၁၅	၂၇၁၂၃
၂	တစည	ဦးတင်အေး	ဦးအောင်စိုး	၂၂	၈၆၈
၃	ခေတ်သစ်	ဦးဝင်းဆွေ	ဦးအေးဝင်း	၇	၂၅၄၀
၄	NLD	ဦးအောင်မြတ်စိုး	ဦးအောင်ကြွယ်	၂၁	၁၅၂၅၀
၅	ကရင်ပြည်သူ့	မန်းသိန်းစိုး	မန်းကျော်လင်း	၂၁	၁၀၅၀
၆	ညီညွတ်သော ဒီမိုကရက်တစ်	ဒေါ်ခင်မာရီ	-	၃	၃
၇	အခြေခံလူတန်စားဘဝမြင့်မားရေး				၁၂၀၀
၈	ပြည်ထောင်စု ကောင်းကျိုးဆောင်	ဦးမြင့်အောင်		၁၅	၂၀၁၅

(ဃ) ရွေးချယ်ခံရသော လွှတ်တော်ကိုယ်စားလှယ်များ

စဉ်	လွှတ်တော်ကိုယ်စားလှယ်အမည်	ပါတီ/ တသီးပုဂ္ဂလအမည်	လွှတ်တော်အမည်
၁	ဦးဇော်သိန်း	NLD	ပြည်သူ့လွှတ်တော်
၂	Dr ပြည့်ဖြိုး	NLD	အမျိုးသားလွှတ်တော်
၃	ဦးဌေးအောင်	NLD	တိုင်းဒေသကြီးလွှတ်တော် မဲဆန္ဒနယ် အမှတ်(၁)
၄	ဒေါ်မြင့်မြင့်စန်း	NLD	တိုင်းဒေသကြီးလွှတ်တော် မဲဆန္ဒနယ် အမှတ်(၂)
၅	ဂါးမိုးမြတ်သူ	NLD	တိုင်းရင်းသားလူမျိုးစု လွှတ်တော် (ကရင်)
၆	ဦးစိုးဝင်း	ကရင် ပြည်သူ့ပါတီ	တိုင်းရင်းသားလူမျိုးစု လွှတ်တော် (ရခိုင်)

အခန်း(၆)

စီပွားရေးဆိုင်ရာအချက်အလက်

စီးပွားရေးဆိုင်ရာခြုံငုံသုံးသပ်ချက်

၂၁။ ဝါးခယ်မမြို့နယ်သည် ဧရာဝတီတိုင်းဒေသကြီးအတွင်းတည်ရှိပြီး စီးပွားရေးဖွံ့ဖြိုးတိုးတက်မှု နှေးကွေးသော မြို့နယ်တစ်ခုဖြစ်ပါသည်။ မြို့နယ်အတွင်းရှိ ဒေသခံပြည်သူလူထုသည် စိုက်ပျိုးရေး လုပ်ငန်းကို အဓိက လုပ်ကိုင်ဆောင်ရွက်ကြပါသည်။ ဝါးခယ်မမြို့နယ်သည် အခြားမြို့များသို့ ရေလမ်း၊ ကုန်းလမ်းခရီးဖြင့် ဆက်သွယ်သွားလာနိုင်သော်လည်း ထွက်ကုန်များ သယ်ယူပို့ဆောင်

ရာတွင် ရေလမ်းကိုသာ အားထားရသော အခြေအနေတွင် ရှိပါသည်။ မြို့နယ်၏ အဓိကထွက်ကုန်မှာ ဆန်၊ စပါး၊ ပဲ၊ ငရုတ် တို့ဖြစ်ပြီး ရန်ကုန်မြို့သို့ အများဆုံးတင်ပို့ ရောင်းချပါသည်။

၉

မြေအသုံးချမှု

၂၂။ ဝါးခယ်မမြို့နယ်၏ မြေအမျိုးအစားအလိုက် အသုံးချထားသည့် ဧရိယာအား အောက်ပါ အတိုင်း ဖော်ပြအပ်ပါသည်-

စဉ်	မြေအမျိုးအစား	ဧရိယာ(ဧက)
၁	အသားတင်စိုက်ပျိုးမြေဧရိယာပေါင်း	၂၀၈၈၅၆
	(က) လယ်မြေဧရိယာ	၂၀၁၂၄၄
	(ခ) ယာမြေ	၄၈၄၄
	(ဂ) ကိုင်း/ကျွန်းမြေ	၁၆၃
	(ဃ) ဥယျာဉ်မြေ	၂၃၉၈
	(င) ခနိမြေ	၂၀၇
၂	လှုပ်ထားမြေဧရိယာ	-
	(က) လယ်မြေဧရိယာ	-
	(ခ) ယာမြေ	-
	(ဂ) ကိုင်း/ကျွန်းမြေ	-
	(ဃ) ဥယျာဉ်မြေ	-
	(င) ခနိမြေ	-
၃	စားကျက်မြေ	၁၇၅၃၂
၄	စက်မှုလုပ်ငန်းသုံးမြေ	-
၅	မြို့မြေ	၁၃၅၃
၆	ရွာမြေ	၁၀၃၅၆
၇	အခြားမြေ	၅၅၉၉၈
၈	ကြိုးဝိုင်း/ကြိုးပြင်ကာကွယ်တောဧရိယာ	-
၉	တောရိုင်း	-
၁၀	မြေရိုင်း	-
၁၁	စိုက်ပျိုးခြင်းမပြုနိုင်သောဧရိယာ	၈၅၂၃၉
	စုစုပေါင်း	၂၉၄၀၉၅

ဆည်မြောင်းတာဝန်များနှင့် ဆည်ရေသောက်ဧရိယာ

၂၃။ ဝါးခယ်မမြို့နယ်ရှိ ဆည်မြောင်းတာဝန်များနှင့် ဆည်ရေသောက် ဧရိယာမှာ အောက်ပါ အတိုင်း ဖော်ပြအပ်ပါသည်-

(က) ကိုယ့်အားကိုယ်ကိုးဆည်များ

စဉ်	ဆည်အမည်	ဆည်အမျိုးအစား	ရေဝင်ဆုံမှု(ကုဗပေ)	အကျိုးပြုဧက
၁	- မရှိပါ -			
	မြို့နယ်ချုပ်			

၁၀

(ခ) မြစ်ရေတင်စီမံကိန်းများ

စဉ်	စီမံကိန်းအမည်	တည်နေရာ	အကျိုးပြုဧက	မှတ်ချက်
(၁)	- မရှိပါ -			
	မြို့နယ်ချုပ်			

(ဂ) တာတမံများ/ ရေထိန်းတံခါး

(၁) တာတမံများ

စဉ်	တာတမံ/ရေထိန်းတံခါး			ကာကွယ်သည့် မြစ်/ချောင်း	အကျိုးပြုဧက
	အမည်	အမျိုးအစား	အရှည် (ပေ)		
၁	ရွှေလောင်းကျွန်းတာ	မြေသား	၃၀၀၉၆၀	ရွှေလောင်းမြစ် ပြာမလော့မြစ်	၄၈၆၄၈
၂	ကဝဲသံဒင်းတာ	။	၁၁၆၁၆၀	ရွှေလောင်းမြစ်	၇၄၆၃
၃	ဦးပိတ္တုပြင်-စစ်ချောင်း	။	၂၄၈၁၆	ရွှေလောင်းမြစ်	၁၄၂၃
၄	စပါးရို-ထိတန်တာ	။	၈၂၃၆၈	ရွှေလောင်းမြစ်	၃၅၀၅
၅	ဂရမ်း-ကြာကွင်း	။	၃၉၀၇၂	ငှက်ပျောချောင်းမြစ်	၁၈၈၁
၆	တံခွန်တိုင်- ငှက်ပျောချောင်း	။	၄၀၁၂၈	ဧရာဝတီမြစ်	၃၀၉၃
၇	ပေကုန်းတာ	။	၄၄၈၈၀	ရွှေလောင်းမြစ်	၂၅၄၃
၈	ထန်းလေပင်တာ	။	၂၆၄၀၀	ရာဇူတိုင်မြစ်	၂၃၃၇
	မြို့နယ်ချုပ်				၇၀၈၉၃

(၂) ရေထိန်းတံခါးများ

စဉ်	တာတမံ/ရေထိန်းတံခါး			ကာကွယ်သည့် မြစ်/ချောင်း	အကျိုးပြုဧက
	အမည်	အမျိုးအစား	အရှည် (ပေ)		
၁	ထော်ကနွတ်ရေတံခါး	ရေထုတ်	၁၂၀x၇၀	ဝါးခယ်မမြစ်	၅၈၂၄
၂	တောင်အူရေတံခါး	။	၇၅x၃၀	ဝါးခယ်မမြစ်	၅၁၅၅
၃	အလန်းရေတံခါး	။	၈	ဝါးခယ်မမြစ်	၁၆၆၀
၄	ကလရေတံခါး	။	၈	ဝါးခယ်မမြစ်	၂၅၆၂
၅	ကလိပ်ရေတံခါး	။	၈	ဝါးခယ်မမြစ်	၁၃၆၄

၆	အရှေ့ဒရင်းရေတံခါး	။	၁၂	သရွတ်သွတ်ချောင်း	၄၀၃၃
၇	ဘုရားကုန်းရေတံခါး	။	၁၆	။	၄၇၂၄
၈	မဲလီရေတံခါး	။	၂၄	ပြာမလော့မြစ်	၆၈၈၆
၉	အူကျွန်းရေတံခါး	။	၃၄	ပြာမလော့မြစ်	၆၆၈၀

၁၁

စဉ်	တာတမံ/ရေထိန်းတံခါး			ကာကွယ်သည့် မြစ်/ချောင်း	အကျိုးပြု ကေ
	အမည်	အမျိုးအစား	အရှည်(ပေ)		
၁၀	တလုပ်ထော်ရေတံခါး	။	၈	ပြာမလော့မြစ်	၂၂၆၈
၁၁	ကျိုက်ပြင်ရေတံခါး	ရေသွင်း	၂၀	ပြာမလော့မြစ်	၅၂၃၀
၁၂	ကျိုပဒေါရေတံခါး	ရေထုတ်	၈	ပြာမလော့မြစ်	၂၂၆၂
၁၃	ကျွဲခေါင်းရေတံခါး	ရေသွင်း/ထုတ်	၃၆x၃၆	ကစကဲချောင်း	၂၅၂၅
၁၄	ညောင်ချောင်း	။	၂၄x၂၄	ကစကဲချောင်း	၁၈၇၈
၁၅	အလမန်းတူးချောင်း	။	၂၄x၂၄	ရွှေလောင်းမြစ်	၂၀၆၀
၁၆	မနန်းတုတ်ရေတံခါး	။	၈x၈	ရွှေလောင်းမြစ်	၇၀၀
၁၇	စစ်ကုန်းရေတံခါး	။	၈x၈	ရွှေလောင်းမြစ်	၃၀၀
၁၈	ထိတန်ရေတံခါး	။	၈x၈	ရွှေလောင်းမြစ်	၈၀၀
မြို့နယ်ချုပ်					၅၆၉၁၁

စိုက်ပျိုးရေးလုပ်ငန်း

၂၄။ ဝါးခယ်မမြို့နယ်၏ စိုက်ပျိုးရေးလုပ်ငန်းဆောင်ရွက်နိုင်မှု အခြေ အနေမှာ အောက်ပါအတိုင်း ဖြစ်ပါသည်-

(က) အဓိကသီးနှံ (၁၀)မျိုး စိုက်ပျိုးထုတ်လုပ်မှု

စဉ်	သီးနှံ အမည်	၂၀၁၈-၂၀၁၉ လျာထားဧက		၂၀၁၈-၂၀၁၉ ခုနှစ်			
				စိုက်	ရိတ်	နှုန်း	အထွက်(တင်း)
၁	စပါးပေါင်း	နွေ	၁၀၈၂၄၅	၁၂၈၁၇၀	၄၁၉၆၃	၉၅.၇၄	၄၀၁၇၅၇၅
		မိုး	၂၁၃၂၁၆	၂၁၃၂၁၆	၂၁၀၉၄၂	၇၇.၂၂	၁၆၂၈၈၉၄၁
၂	မြေပဲ	မိုး	၃	-	-	-	-
		ဆောင်း	၅၅၉၃	၅၆၀၈	၅၆၀၈	၅၆.၈၈	၃၁၈၉၈၆
၃	နှမ်း	မိုး	-	-	-	-	-
		ဆောင်း	၄၉၄	၄၈၇	၄၈၇	၁၆.၇၈	၈၁၇၂
၄	နေကြာ		၇၅၃	၆၉၁	၆၉၁	၂၉.၀၅	၂၀၀၇၄
၅	မတ်ပဲ		၂၅၂၈၀	၁၈၆၅၉	၁၈၆၅၉	၁၈.၆၂	၃၄၇၄၃၁
၆	ပဲတီစိမ်း	မိုး	-	-	-	-	-
		ဆောင်း	၅၂၂၉၁	၄၇၃၇၈	၄၇၃၇၈	၁၈.၆၉	၈၈၅၄၉၅

စဉ်	သီးနှံအမည်	၂၀၁၈-၂၀၁၉ လျာထားဧက		၂၀၁၈-၂၀၁၉ ခုနှစ်			
				စိုက်	ရိတ်	နှုန်း	အထွက်(တင်း)
၇	ပဲစဉ်းငုံ						
၈	ဝါ						
၉	ကြံ						
၁၀	အစေ့ထုတ်ပြောင်						

၁၂

(ခ) နှစ်ရှည်သီးနှံစိုက်ပျိုးမှုအခြေအနေ

စဉ်	သီးနှံအမည်	စိုက်(ဧက)	ရိတ်(ဧက)	အထွက်နှုန်း(ပိဿာ)	အထွက်ပေါင်း(ပိဿာ)
၁	သစ်ဆိမ့်	၈၀၁	-	-	-
၂	ရာဘာ	-	-	-	-
၃	ငရုတ်ကောင်း	၁၂၉	၂၅	၉၄.၅၀	၂၃၆၇
၄	စားကြံ	၁၈	၁၈	၂၀	၃၆၀
၅	ကော်ဖီ	-	-	-	-
၆	လက်ဖက်	-	-	-	-
၇	ကွမ်းသီး/ရွက်	၃၅၀	၃၅၀	၆၈၂၈	၂၃၈၉၈၀၀
၈	အုန်း	၁၁၅၁	၁၁၅၁	၅၇၈၀	၆၆၅၂၇၈၀
၉	သစ်သီးပင်	၉၀၁၂	၉၀၀၈	၁၁၁၂၄	၂၁၄၂၄၈၀၀
၁၀	သရက်	၁၉၁၄	၁၉၁၄	-	-
	မြို့နယ်ချုပ်	၁၃၃၃၀	၁၃၃၃၀	-	-

(ဂ) အခြားဈေးကွက်ဝင်သီးနှံများ စိုက်ပျိုးထုတ်လုပ်မှု

စဉ်	သီးနှံအမည်	စိုက်(ဧက)	ရိတ်(ဧက)	အထွက်နှုန်း (ပိဿာ)	အထွက်ပေါင်း
၁	ကြက်သွန်နီ	-	-	-	-
၂	အာလူး	-	-	-	-
၃	ငရုတ်	၈၇၉၂	၈၇၉၂	၄၁၉.၀၀	၃၆၈၃၈၄၈
၄	ပြုပ်ကောင်း	၁၂၉	၂၅	၉၄.၅၀	၂၃၆၇
	စုစုပေါင်း	၈၉၂၁	၈၉၂၁	-	-

(ဃ) လယ်ယာသုံးစက်ကိရိယာ သုံးစွဲမှုအခြေအနေ

စဉ်	အစိုးရ							ပုဂ္ဂလိက						
	လယ် ထွန် စက်	လက်တွန်း ထွန် စက်	မျိုး စေ့ချ စက်	Combine Harvester	ရိတ် သိမ်း စက်	ချွေ လှေ့ စက်	ရေ စုပ် စက်	လယ် ထွန် စက်	လက်တွန်း ထွန် စက်	မျိုး စေ့ချ စက်	Combine Harvester	ရိတ် သိမ်း စက်	ချွေ လှေ့ စက်	ရေ စုပ် စက်
၁	၅	-	-	၂	-	-	-	၁၃၉	၉၉၀၀	-	၁၅၄	၂၅၁	၂၈၁၆	၇၆၅၅

၁၃

(င) လယ်ယာသုံး ထယ်၊ ထွန်နှင့် ကျွဲ၊ နွား ကောင်ရေ

စဉ်	ထယ်အရေအတွက်	ထွန်အရေအတွက်	ကျွဲ ကောင်ရေ	နွား ကောင်ရေ
၁	၁၈၃၈၁	၂၆၈၇၈	၅၀၅၉	၆၁၈၄

(စ) ဒေသတွင်း ဆန်ဖူလုံမှုရာခိုင်နှုန်း

စဉ်	အကြောင်းအရာ	ရေတွက်ပုံ	၂၀၁၇-၁၈အမှန်	၂၀၁၈-၁၉လျာထား	မှတ်ချက်
၁	လူဦးရေ	ဦး	၃၀၄၇၀၁	၃၀၁၉၀၂	
၂	လူတစ်ဦးတစ်နှစ်စားသုံးမှု	-	-	-	
	-ကျေးလက်နေ	ဦး	၂၆၇၅၇၈	၂၆၇၀၉၂	
	-မြို့နေ	ဦး	၃၇၁၂၃	၃၄၈၁၀	
၃	ဝမ်းစာလိုအပ်ချက်	တင်း	၄၄၅၉၁၄၆	၄၄၂၄၁၀၀	
၄	စပါးစိုက်ဧကပေါင်း	ဧက	၃၂၁၄၆၁	၃၄၁၃၈၆	
	-အထွက်နှုန်း	တင်း	၈၅.၆၄	၈၆.၁၉	
	-အထွက်တင်း	တင်း	၂၈၀၃၃၀၂	၂၉၄၂၄၁၆၃	
၅	လာမည့်နှစ်စပါးစိုက်ဧက	ဧက	၃၂၁၄၆၁	၃၄၁၃၈၆	
၆	ချန်လှပ်ရမည့်တင်း	တင်း	၆၄၂၉၂၂	၆၈၂၇၇၂	
၇	အသုံးပြုတင်း	တင်း	၆၀၆၆၄၅၁	၆၁၃၁၀၃၀	
၈	ပိုလျှံမှု	တင်း	၂၁၄၆၄၃၅၁	၂၃၂၉၃၁၃၃	
၉	ဝမ်းစာကျန်ရှိမှု	တင်း	၂၁၉၁၇၁၁၄	၂၃၂၉၃၁၃၃	
၁၀	ဆန်ဖူလုံမှု	ရာခိုင်နှုန်း	၄၅၈.၃၆	၄၇၉.၉၂	

(ဆ) ဆီဖူလုံမှုရာခိုင်နှုန်း

စဉ်	အကြောင်းအရာ	ရေတွက်ပုံ	၂၀၁၇-၁၈အမှန်	၂၀၁၈-၁၉လျာထား	မှတ်ချက်
၁	လူဦးရေ	ဦး	၃၀၄၇၀၁	၃၀၁၉၀၂	
၂	လူတစ်ဦးတစ်နှစ်စားသုံးမှု	ပိဿာ	၆	၆	

	ဝမ်းစာလိုအပ်ချက်	မက်/တန်	၂၉၈၄.၈၃	၂၉၅၇.၄၁	
	ဆီထွက်ရှိမှု	တင်း	၃၄၀၆၄၄	၂၇၉၅၆၅	
၃	အလေအလွင့်နှင့်အခြား	တင်း	၃၇၉၇၉	၁၆၄၆၈	
၄	ချန်လှုပ်ရမည့်တင်း	တင်း	၃၃၂၂၀	၃၃၈၈၂	
၅	အသုံးပြုမှု	မက်/တန်	၂၉၈၄.၈၃	၂၂၆.၃၈	
၆	လိုအပ်မှု	မက်/တန်	(-) ၁၇၅၄.၉၇	၉၇၇.၂၀	
၇	ဆီဖူလုံမှု	ရာခိုင်နှုန်း	၃၆.၃၇	၃၃.၀၄	

၁၄

မွေးမြူရေးလုပ်ငန်းများ

၂၅။ ဝါးခယ်မြို့နယ်၏ မွေးမြူရေးလုပ်ငန်းဆောင်ရွက်နိုင်မှု အခြေအနေမှာ အောက်ပါအတိုင်း ဖြစ်ပါသည်-

(က) မွေးမြူရေးဇုန်များ

ဝါးခယ်မြို့နယ်တွင် မွေးမြူရေးဇုန်နှင့် မွေးမြူသည့် တိရိစ္ဆာန်များမှာ အောက်ပါ အတိုင်း ဖြစ်ပါသည်-

စဉ်	ဇုန်အမည်	မွေးမြူသည့် အမျိုးအစားနှင့် ကောင်ရေ							
		ကျွဲ	နွား	သိုး	ဆိတ်	ဝက်	ကြက်	ဘဲ	ငှက်
		-	-	-	-	-	-	-	-

(ခ) မြို့နယ်မွေးမြူရေး (ကောင်ရေ)

စဉ်	မြို့နယ် / မြို့	ခုနှစ်	ကျွဲ	နွား	ဝက်	သိုး/ ဆိတ်	ကြက်	ဘဲ	ငှက်
၁	ဝါးခယ်မ	၂၀၁၈-၂၀၁၉	၇၇၃၄	၈၉၂၄	၂၈၅၈၅	၃၀၀၉	၃၁၃၁၅၃	၁၅၆၁၉၇	-
၂	ကျုံ့မင်း	၂၀၁၈-၂၀၁၉	၃	၄	၄၉	၂၀	၂၇၁	၂၀၀	-
	မြို့နယ်ချုပ်		၇၇၃၇	၈၉၂၈	၂၈၆၃၄	၃၀၂၉	၃၁၃၄၂၄	၁၅၆၃၉၇	-

(ဂ) မြို့နယ်အသားထုတ်လုပ်မှု (ပိဿာ)

စဉ်	မြို့နယ် / မြို့	ခုနှစ်	ကျွဲ	နွား	ဝက်	သိုး/ ဆိတ်	ကြက်	ဘဲ	ငှက်
၁	ဝါးခယ်မ	၂၀၁၈-၂၀၁၉	၁၂၅၆၉၀	၁၅၃၆၂၂	၁၄၃၉၉၇၅	၆၀၁၈	၂၁၅၅၇၈၅	၁၅၅၂၃၇	-
၂	ကျုံ့မင်း	၂၀၁၈-၂၀၁၉	-	-	၁၇၈၀	၂၁၀	၂၆၀၀	၁၁၆၀	-

မြို့နယ်ချုပ်		၁၂၅၆၉၀	၁၅၃၆၂၂	၁၄၄၁၇၅၅	၆၂၂၈	၂၁၅၈၃၈၅	၁၅၆၃၉၇	-
---------------	--	--------	--------	---------	------	---------	--------	---

(ဃ) မြို့နယ် ကြက်/ဘဲ/ငုံးဥ ထုတ်လုပ်မှု (လုံး)

စဉ်	မြို့နယ်/မြို့	ခုနှစ်	ကြက်ဥ	ဘဲဥ	ငုံးဥ
၁	ဝါးခယ်မ	၂၀၁၈-၂၀၁၉	၂၄၂၁၂၅၈၀	၂၅၁၀၆၃၇၈	-
၂	ကျုံ့မင်း	၂၀၁၈-၂၀၁၉	၂၈၀၀	၃၆၀၀	-
	မြို့နယ်ချုပ်		၂၄၂၁၅၃၈၀	၂၅၁၀၉၉၇၈	-

၁၅

(င) မြို့နယ် နို့ထွက်ပစ္စည်း ထုတ်လုပ်မှု

စဉ်	မြို့နယ်/မြို့	ခုနှစ်	နို့စားကောင်ရေ	နို့ထွက်ပိဿာ
၁	ဝါးခယ်မ	၂၀၁၈-၂၀၁၉	၅	၂၅၂၀
၂	ကျုံ့မင်း	၂၀၁၈-၂၀၁၉	-	-
	မြို့နယ်ချုပ်		၅	၂၅၂၀

(စ) မြို့နယ် ငါး၊ ပုစွန်မွေးမြူမှု အခြေအနေ

စဉ်	ခုနှစ်	ငါး			ပုစွန်		
		အရေအတွက် (ကန်)	ဧက	ထုတ်လုပ်မှု ပိဿာ	အရေအတွက် (ကန်)	ဧက	ထုတ်လုပ်မှု ပိဿာ
၁	၂၀၁၈-၂၀၁၉	၁၇၉	၃၆၅၉.၆၁	၄၃၃၅၀၀၀	-	-	-

(ဆ) ရေချိုရေငန်ငါးဖမ်းလုပ်ငန်းမှအသားထုတ်မှု(တန်)

စဉ်	ခုနှစ်	ငါး			ပုစွန်		
		လေလံ အရေအတွက်	လုပ်ငန်း အရေအတွက်	ထုတ်လုပ်မှု (တန်)	လေလံ အရေအတွက်	လုပ်ငန်း အရေအတွက်	ထုတ်လုပ်မှု (တန်)
၁	၂၀၁၈-၂၀၁၉	၁၅၀	၁၄၁	၂၇၁၉.၄၈	-	-	-

စက်မှုလက်မှုလုပ်ငန်း

၂၆။ ဝါးခယ်မမြို့နယ်၏ စက်မှုလက်မှုလုပ်ငန်းဆောင်ရွက်နိုင်မှု အခြေအနေမှာ အောက်ပါအတိုင်း ဖြစ်ပါသည်-

(က) စက်မှုဇုန်များ

ဝါးခယ်မမြို့နယ်တွင် စက်မှုဇုန်ဆောင်ရွက်နိုင်ခြင်း မရှိပါ။

စဉ်	စက်မှုဇုန်အမည်	စက်ရုံအမည်	ထုတ်လုပ်သည့်ပစ္စည်းများ
	-	-	-

(ခ) မြို့နယ်ရှိစက်ရုံများ

စဉ်	မြို့နယ်/မြို့	စက်ရုံအမည်	အမျိုးအစား	နိုင်ငံပိုင်	ပုဂ္ဂလိကပိုင်	လုပ်သား အင်အား
၁	ဝါးခယ်မ	ခင့်မြန်ဟောင်း	ဆန်စက်		ပုဂ္ဂလိက	၂၀
၂		ရွှေပြည်သိန်း	ဆန်စက်		ပုဂ္ဂလိက	၂၀
၃		ရွှေလင်းယုန်	ဆန်စက်		ပုဂ္ဂလိက	၂၀
၄		ရွှေပျံလွှား	ဆန်စက်		ပုဂ္ဂလိက	၁၅

၁၆

စဉ်	မြို့နယ်/မြို့	စက်ရုံအမည်	အမျိုးအစား	နိုင်ငံပိုင်	ပုဂ္ဂလိကပိုင်	လုပ်သား အင်အား
၅		မြင့်မိုရ်	ဆန်စက်		ပုဂ္ဂလိက	၁၅
၆		သီရိနန္ဒာ	ဆန်စက်		ပုဂ္ဂလိက	၁၅
၇		အောင်ကုဋေဟိန်း	ဆန်စက်		ပုဂ္ဂလိက	၁၄
၈		ဇွဲကပင်	ဆန်စက်		ပုဂ္ဂလိက	၁၂
၉		စိုးရတနာ	ဆန်စက်		ပုဂ္ဂလိက	၁၄
၁၀		မြသိဒ္ဓိ	ဆန်စက်		ပုဂ္ဂလိက	၁၂
၁၁		ဧကရာဇ်	ဆန်စက်		ပုဂ္ဂလိက	၁၄
၁၂		ဦးစစ်တင်	ဆန်စက်		ပုဂ္ဂလိက	၂၀
၁၃		တိတ်ချွန်း	ဆန်စက်		ပုဂ္ဂလိက	၁၄
၁၄		ချမ်းမြေ့(၂)	ဆန်စက်		ပုဂ္ဂလိက	၁၅
၁၅		ချမ်းမြေ့(၃)	ဆန်စက်		ပုဂ္ဂလိက	၁၄
၁၆		ပြည်နိုင်သိန်း	ဆန်စက်		ပုဂ္ဂလိက	၁၄
၁၇		တော်ဝင်ရတနာ	ဆန်စက်		ပုဂ္ဂလိက	၂၀
၁၈		အောင်သိန်းသန်း	ဆန်စက်		ပုဂ္ဂလိက	၁၄
၁၉		ရွှေမြန်မာ	ဆန်စက်		ပုဂ္ဂလိက	၁၅
၂၀		လင်းရောင်နီ	ဆန်စက်		ပုဂ္ဂလိက	၁၅
၂၁		အောင်သိဒ္ဓိ	ဆန်စက်		ပုဂ္ဂလိက	၁၅
၂၂		ရွှေနဂါး	ဆန်စက်		ပုဂ္ဂလိက	၂၀
၂၃		လှိုင်ဘွားအောင်	ဆန်စက်		ပုဂ္ဂလိက	၁၅

၂၄		အောင်ဇေဦး	ဆန်စက်		ပုဂ္ဂလိက	၁၄
၂၅		နောင်ရိုး	ဆန်စက်		ပုဂ္ဂလိက	၁၄
၂၆		စင်အိုဟောင်း	ဆန်စက်		ပုဂ္ဂလိက	၁၄
၂၇		AB	ဆန်စက်		ပုဂ္ဂလိက	၁၄
၂၈		UCA	ဆန်စက်		ပုဂ္ဂလိက	၁၅
၂၉	ဝါးခယ်မ	သီရိရတနာ	ဆန်စက်		ပုဂ္ဂလိက	၁၅
၃၀		အောင်ရတနာ	ငါးပုံ		ပုဂ္ဂလိက	၅
၃၁		သိဒ္ဓိအောင်	ငါးပုံ		ပုဂ္ဂလိက	၅
၃၂		အောင်ချမ်းသာ	ငါးပုံ		ပုဂ္ဂလိက	၅
၃၃		မိသားစု	ငါးပုံ		ပုဂ္ဂလိက	၅
၃၄		အောင်မေတ္တာ	ငါးပုံ		ပုဂ္ဂလိက	၅
၃၅		တိုးတက်ဝေ	ငါးပုံ		ပုဂ္ဂလိက	၅
၃၆		မြနီလာခိုင်	ငါးပုံ		ပုဂ္ဂလိက	၅
၃၇		ခိုင်ပြည့်ကျော်	ငါးပုံ		ပုဂ္ဂလိက	၅
၃၈		ပွင့်သစ်စ	ငါးပုံ		ပုဂ္ဂလိက	၅

၁၇

စဉ်	မြို့နယ်/မြို့	စက်ရုံအမည်	အမျိုးအစား	နိုင်ငံပိုင်	ပုဂ္ဂလိကပိုင်	လုပ်သား အင်အား
၃၉		ကျော်ကျော်ဝင်း	ငါးပုံ		ပုဂ္ဂလိက	၅
၄၀		မိသားစု	ငါးပုံ		ပုဂ္ဂလိက	၅
၄၁		လူထုမေတ္တာ	ငါးပုံ		ပုဂ္ဂလိက	၅
၄၂		မနောသုခ	ငါးပုံ		ပုဂ္ဂလိက	၅
၄၃		ပုလဲဝင်း	ငါးပုံ		ပုဂ္ဂလိက	၅
၄၄		ဝင်းမေတ္တာ	ငါးပုံ		ပုဂ္ဂလိက	၅
၄၅		ရွှေသဇင်	ငါးပုံ		ပုဂ္ဂလိက	၅
၄၆		ပုလဲဖြူ	ငါးပုံ		ပုဂ္ဂလိက	၅
၄၇		ရတနာထွန်း	ငါးပုံ		ပုဂ္ဂလိက	၅
၄၈		သာသာထက်	ငါးပုံ		ပုဂ္ဂလိက	၅
၄၉		ထက်ဖြိုးအောင်	ငါးပုံ		ပုဂ္ဂလိက	၅
၅၀		ပါရမီ	ငါးပုံ		ပုဂ္ဂလိက	၅
၅၁		ဝင်း	ငါးပုံ		ပုဂ္ဂလိက	၅
၅၂		အောင်ညီနောင်	ငါးပုံ		ပုဂ္ဂလိက	၅
၅၃		သိန်းသန်းကြွယ်	ငါးပုံ		ပုဂ္ဂလိက	၅
၅၄		ခိုင်ပြည့်ကျော်	ငါးပုံ		ပုဂ္ဂလိက	၅
၅၅		စိန်မြတ်မင်း	ငါးပုံ		ပုဂ္ဂလိက	၅
၅၆		မြကမ္ဘာ	ငါးပုံ		ပုဂ္ဂလိက	၅
၅၇		ပွင်းကောင်း	ငါးပုံ		ပုဂ္ဂလိက	၅

၅၈	ဝါးခယ်မ	မဆန်းသစ်	ငါးပုံ		ပုဂ္ဂလိက	၅
၅၉		စိန်ဇွေ့မြင့်	ငါးပုံ		ပုဂ္ဂလိက	၅
၆၀		ပြည့်စုံထွန်း	ငါးပုံ		ပုဂ္ဂလိက	၅
၆၁		ဘဝသစ်	ငါးပုံ		ပုဂ္ဂလိက	၅
၆၂		လပြည့်ဝန်း	ငါးပုံ		ပုဂ္ဂလိက	၅
၆၃		ဇွေ့ထွန်း	ငါးပုံ		ပုဂ္ဂလိက	၅
၆၄		အောင်ရတနာ	ငါးပုံ		ပုဂ္ဂလိက	၅
၆၅		ရတနာကျော်	ငါးပုံ		ပုဂ္ဂလိက	၅
၆၆		ရတနာသိန်း	ငါးပုံ		ပုဂ္ဂလိက	၅
၆၇		စိန်ရတနာအောင်	ငါးပုံ		ပုဂ္ဂလိက	၅
၆၈		ပြည့်စုံအောင်	ငါးပုံ		ပုဂ္ဂလိက	၅
၆၉		မင်းရတနာ	ငါးပုံ		ပုဂ္ဂလိက	၅
၇၀		စိန်ရတနာဌေး	ငါးပုံ		ပုဂ္ဂလိက	၅
၇၁		ပြည့်စုံယဉ်	ငါးပုံ		ပုဂ္ဂလိက	၅
၇၂		မိသားစု	ငါးပုံ		ပုဂ္ဂလိက	၅

၁၈

စဉ်	မြို့နယ်/မြို့	စက်ရုံအမည်	အမျိုးအစား	နိုင်ငံပိုင်	ပုဂ္ဂလိကပိုင်	လုပ်သားအင်အား
၇၃		ချမ်းမြေ့အောင်	ငါးပုံ		ပုဂ္ဂလိက	၅
၇၄		တိုးဝင်းကျော်	ငါးပုံ		ပုဂ္ဂလိက	၅
၇၅		ချမ်းမြေ့	ငါးပုံ		ပုဂ္ဂလိက	၅
၇၆		မိဘမွှော	ငါးပုံ		ပုဂ္ဂလိက	၅
၇၇		ဇွဲမာန်ထွန်း	ငါးပုံ		ပုဂ္ဂလိက	၅
၇၈		အားသစ်	ရေသန့်		ပုဂ္ဂလိက	၅
၇၉	ကျုံမင်း	သစ်ဆန်း	ဆန်စက်		ပုဂ္ဂလိက	၁၅
၈၀		အောင်သီရိ	ဆန်စက်		ပုဂ္ဂလိက	၁၅
၈၁		အကယ်ဒမီ	ဆန်စက်		ပုဂ္ဂလိက	၁၅
၈၂		ရွှေဖလား	ဆန်စက်		ပုဂ္ဂလိက	၁၅
၈၃		သီရိဇေယျာ	ဆန်စက်		ပုဂ္ဂလိက	၁၅
၈၄		အောင်မြန်မာ	ဆန်စက်		ပုဂ္ဂလိက	၁၄
၈၅		ဘီလျှံ	ရေသန့်		ပုဂ္ဂလိက	၅
၈၆		ငွေတောင်	ရေသန့်		ပုဂ္ဂလိက	၅
၈၇	ကျုံမင်း	ဇမ်ဇမ်	ရေသန့်		ပုဂ္ဂလိက	၅
၈၈		ရွှေမင်းသား	ရေသန့်		ပုဂ္ဂလိက	၅
	မြို့နယ်ချုပ်					၈၀၂

(ဂ) မြို့နယ်ရှိအလုပ်ရုံများ

စဉ်	မြို့နယ်/မြို့	အလုပ်ရုံအမည်	အမျိုးအစား	နိုင်ငံပိုင်	ပုဂ္ဂလိကပိုင်	လုပ်သားအင်အား
၁	ဝါးခယ်မ	ဦးချစ်ဦး ဝပ်ရှော့			ပုဂ္ဂလိက	၃
၂		ဦးနိုင်ဦး ဝပ်ရှော့			ပုဂ္ဂလိက	၃
၃		သိန်းမင်းကျော် ဝပ်ရှော့			ပုဂ္ဂလိက	၃
၄		ကျော်သန်း ဝပ်ရှော့			ပုဂ္ဂလိက	၃
၅		မြင့် ဝပ်ရှော့			ပုဂ္ဂလိက	၃
၆		အောင်မျိုးခိုင် ဝပ်ရှော့			ပုဂ္ဂလိက	၃
၇		မောင်နိုင် ဝပ်ရှော့			ပုဂ္ဂလိက	၃
၈		မောင်မောင်ဦးဒေါက်ကျင်း			ပုဂ္ဂလိက	၃
၉		ဆန်းမြင့်မောင်ဒေါက်ကျင်း			ပုဂ္ဂလိက	၃
၁၀		ထွေးသန်း ဒေါက်ကျင်း			ပုဂ္ဂလိက	၂
၁၁		ကမ်ဘို ဆိုင်ကယ်ပြင်			ပုဂ္ဂလိက	၄
၁၂		သန့်ဇင် သစ်စက်			ပုဂ္ဂလိက	၃
၁၃		အောင်သန်း သစ်စက်			ပုဂ္ဂလိက	၃

၁၉

စဉ်	မြို့နယ်/မြို့	အလုပ်ရုံအမည်	အမျိုးအစား	နိုင်ငံပိုင်	ပုဂ္ဂလိကပိုင်	လုပ်သားအင်အား
၁၄		ရွှေဇင်ယော်သစ်စက်			ပုဂ္ဂလိက	၃
၁၅		ဦးမြင့်ဆွေ သစ်စက်			ပုဂ္ဂလိက	၄
၁၆	ကျုံ့မင်း	ဦးထွေးရီ ဝပ်လျော့			ပုဂ္ဂလိက	၁၅
၁၇		ဦးသက်ဝေ ဝပ်လျော့			ပုဂ္ဂလိက	၂
၁၈		ဦးအုန်းမြင့် ဝပ်လျော့			ပုဂ္ဂလိက	၂
၁၉		ဦးလှဝေ ဝပ်လျော့			ပုဂ္ဂလိက	၂
၂၀		ဦးကျင်ဝှ ဝပ်လျော့			ပုဂ္ဂလိက	၂
	မြို့နယ်ချုပ်	စုစုပေါင်း				၆၉

(ဃ) အိမ်တွင်းစက်မှုလက်မှုလုပ်ငန်းများ

စဉ်	မြို့နယ်/မြို့	လုပ်ငန်း အမျိုးအစား	အရေအတွက်	လုပ်သားအင်အား
၁	ဝါးခယ်မ	အမှုန့်ကြိတ်	၁၀	၂၁
၂		မုန့်ဟင်းခါး	၇	၂၈
၃		မုန့်လုပ်ငန်း	၅	၂၀
၄		ပန်းတိန်လုပ်ငန်း	၁၂	၅၇
၅		ပန်းဘဲလုပ်ငန်း	၆	၈
၆		သနပ်ခါး	၈	၉
၇		စက်ချုပ်	၃၅	၁၄၀

၈		ဖယောင်းတိုင်	၅	၁၄
၉		အုံးစံကြိုးကြစ်	၂	၄
၁၀	ကျုံ့မင်း	စက်ချုပ်	၁၀	၁၀
၂		ပန်းတိမ်	၁	၃
၃		ပန်းဘဲ	၁	၃
၄		မုန့်လုပ်ငန်း	၄	၁၀
၁၀	မြို့နယ်ချုပ်	အမှုန့်ကြိတ်	၁၀	၂၁
၂		မုန့်ဟင်းခါး	၇	၂၈
၃		မုန့်လုပ်ငန်း	၉	၃၀
၄		ပန်းတိန်လုပ်ငန်း	၁၃	၆၀
၅		ပန်းဘဲလုပ်ငန်း	၇	၁၁
၆		သနပ်ခါး	၈	၉
၇		စက်ချုပ်	၄၅	၁၅၀
၈		ဖယောင်းတိုင်	၅	၁၄
၉		အုံးစံကြိုးကြစ်	၂	၄
	စုစုပေါင်း		၁၀၆	၃၂၇

၂၀

သစ်တောလုပ်ငန်းဆောင်ရွက်မှုအခြေအနေ

၂၇။ ဝါးခယ်မြို့နယ်၏ သစ်တောလုပ်ငန်းနှင့် ပတ်သက်သော အချက်အလက်များမှာ အောက်ပါ အတိုင်း ဖြစ်ပါသည်-

(က) သစ်တောများ

စဉ်	အကြောင်းအရာ	ဧရိယာ(ဧက)	ပေါက်ရောက်သည့်အပင်များ
၁	ကြိုးဝိုင်း	မရှိပါ	
၂	ကြိုးပြင်	မရှိပါ	
မြို့နယ်ချုပ်			

(ခ) စီးပွားဖြစ်သစ်တောစိုက်ခင်း

စဉ်	စိုက်ပျိုးသူ	နိုင်ငံပိုင် / ပုဂ္ဂလိကပိုင်	စိုက်ဧက	တည်နေရာ	အပင်အမျိုးအစား	အရေအတွက်
		မရှိပါ				
မြို့နယ်ချုပ်						

(ဂ) သစ်ထုတ်လုပ်မှု

စဉ်	သစ်အမျိုးအစား	နိုင်ငံပိုင်	ပုဂ္ဂလိကပိုင်	ထုတ်လုပ်မှု(တန်)
	မရှိပါ			
မြို့နယ်ချုပ်				

(ဃ) သစ်တောထွက်ပစ္စည်းများ

စဉ်	ပစ္စည်းအမျိုးအမည်	ရေတွက်ပုံ	ထုတ်လုပ်မှု
၁	ထင်း	ကုဗတန်	၁၀၀
၂	မီးသွေး	ကုဗတန်	၁၀
၃	ဝါး	လုံး (၀၀၀)	-
၄	ကြိမ်	လုံး (၀၀၀)	-
၅	ရှားစေး	ပိဿာ	-
၆	သစ်ခေါက်	ပိဿာ	-
၇	သစ်ခွ	ပိဿာ	-
၈	သနပ်ခါး	ပိဿာ	-
၉	ဖာလာစေ့	ပိဿာ	-
၁၀	ပျားရည်	ပိဿာ	-
၁၁	ခနိ	ပျစ် (၀၀၀)	၄၀၀၀၀၀

၂၁

တွင်းထွက်ပစ္စည်းထုတ်လုပ်မှုလုပ်ငန်း

၂၈။ ဝါးခယ်မြို့နယ်၏ တွင်းထွက်ပစ္စည်း ထုတ်လုပ်မှုလုပ်ငန်းနှင့် ပတ်သက်သော အချက်အလက် များမှာ အောက်ပါအတိုင်း ဖြစ်ပါ သည်-

(က) ဓါတ်သတ္တုတူးဖော်ထုတ်လုပ်မှု

စဉ်	ဓါတ်သတ္တုအမျိုးအစား	ထွက်ရှိသည့် ဒေသ	ထုတ်လုပ်မှု	ထုတ်လုပ်မှုတန်ဖိုး (ကျပ်သန်းပေါင်း)
	မရှိပါ			
	မြို့နယ်ချုပ်			

(ခ) ကျောက်မျက်တူးဖော်ထုတ်လုပ်မှု

စဉ်	လုပ်ငန်းတည်နေရာ	ကျောက်မျက်ရတနာ အမျိုးအစား						
		ရွှေ	ငွေ	ကျောက်စိမ်း	နီလာ	စိန်	ပတ္တမြား	ပုလဲ
	မရှိပါ							
	မြို့နယ်ချုပ်							

စွမ်းအင်/လျှပ်စစ်ကဏ္ဍ

၂၉။ ဝါးခယ်မြို့နယ်၏ စွမ်းအင်/လျှပ်စစ်ကဏ္ဍနှင့် ပတ်သက်သော အချက်အလက်များမှာ အောက်ပါအတိုင်း ဖြစ်ပါသည်-

(က) ဓါတ်ဆီ/ဒီဇယ်အရောင်းဆိုင်

စဉ်	မြို့နယ်/ မြို့	ဆိုင်အမည်	နိုင်ငံပိုင်	ပုဂ္ဂလိကပိုင်	တစ်နှစ်ရောင်းရမှု စည်ပေါင်း	
					ခါတ်ဆီ	ဒီဇယ်
၁	ဝါးခယ်မ	ဧရာရွှေဝါ		ပုဂ္ဂလိက	၄၀၀	၄၀၀
၂		ကောင်းထက်		ပုဂ္ဂလိက	၄၀၀	၄၀၀
၃		စိုးသိပ္ပံ		ပုဂ္ဂလိက	၄၀၀	၄၀၀
၄		AK		ပုဂ္ဂလိက	၄၀၀	၄၀၀
၅		ဒေါ်မေဇင်အောင်		ပုဂ္ဂလိက	၄၀၀	၄၀၀
၆	ကျုံမင်း	ရွှေပျိုင်းဖြူ		ပုဂ္ဂလိက	၄၀၀	၄၀၀
မြို့နယ်ချုပ်					၂၄၀၀	၂၄၀၀

(ခ) သဘာဝခါတ်ငွေအရောင်းဆိုင်များ

စဉ်	သဘာဝခါတ်ငွေ ဆိုင်အမည်	နိုင်ငံပိုင်	ပုဂ္ဂလိကပိုင်	တစ်နှစ်ရောင်းရ ကုဗပေပေါင်း
	မရှိပါ			
မြို့နယ်ချုပ်				

၂၂

ပို့ဆောင်ရေးနှင့် လမ်းပန်းဆက်သွယ်ရေး လုပ်ငန်း

၃၀။ ဝါးခယ်မမြို့နယ်၏ပို့ဆောင်ရေးနှင့်လမ်းပန်းဆက်သွယ်ရေး လုပ်ငန်းနှင့် ပတ်သက်သော အချက်အလက်များမှာ အောက်ပါအတိုင်း ဖြစ်ပါ သည် -

(က) လေကြောင်းလမ်း

စဉ်	လေဆိပ်/ရဟတ်ယာဉ်ကွင်းအမည်	တည်နေရာ	မှတ်ချက်
၁	-	-	-
မြို့နယ်ချုပ်			

(ခ) ရေကြောင်းလမ်း

စဉ်	ရေကြောင်းလမ်း အမည်	မြို့နယ် အတွင်း		မိုင်	ဆိပ်ကမ်း အရေအတွက်	
		မှ	ထိ		သင်္ဘောဆိပ်	အခြား
၁		ဝါးခယ်မ	အောက်သက္ကယ်	၁၂	၁	၃
၂		ဝါးခယ်မ	ကျုံတိုင်	၂၀		
၃		ဝါးခယ်မ	ကျွန်းကုန်း	၁၀		
၄		ဝါးခယ်မ	မောင်းဒီး	၇		
၅		ဝါးခယ်မ	ဘဲချောင်း	၁၂		
၆		ဝါးခယ်မ	စပါးရို	၁၅		

၇	ဝါးခယ်မ	တောင်အူသပြု	၄		
၈	ဝါးခယ်မ	ဗမော်	၅		
၉	ဝါးခယ်မ	ထိတန်	၁၇		
၁၀	ဝါးခယ်မ	ကျုံလတာ	၈		
၁၁	ဝါးခယ်မ	ကျုံပတုပ်ဝ	၁၄		
၁၂	ဝါးခယ်မ	ညောင်ပင်သာ	၁၈		
၁၃	ဝါးခယ်မ	သရွတ်မြိုက်	၉		
၁၄	ဝါးခယ်မ	ကလိပ်ကျုံပတုပ်	၁၁		
၁၅	ဝါးခယ်မ	ညောင်ငူ	၂၂		
၁၆	ဝါးခယ်မ	ကျုံထရံသံဒင်း	၄		
၁၇	ဝါးခယ်မ	ကလ	၁၀		
၁၈	ဝါးခယ်မ	ကနစိုးကုန်း	၇		
၁၉	ဝါးခယ်မ	ဆင်ကူး	၁၂		
၂၀	ဝါးခယ်မ	ကျုံပြင်	၂၂		
၂၁	ဝါးခယ်မ	မြရိုးလေး	၂၅		
၂၂	ဝါးခယ်မ	ကဝဲအင်းချောင်း	၅		
၂၃	ဝါးခယ်မ	ငှက်ပျောချောင်း	၂၇		

၂၃

စဉ်	ရေကြောင်းလမ်းအမည်	မြို့နယ်အတွင်း		မိုင်	ဆိပ်ကမ်းအရေအတွက်	
		မှ	ထိ		သင်္ဘောဆိပ်	အခြား
၂၄		ဝါးခယ်မ	ဂရမ်း	၂၃		
၂၅		ဝါးခယ်မ	ကစကဲ	၁၂		
၂၆		ဝါးခယ်မ	ကံကွင်း	၁၂		
၂၇		ကျုံမငေး	သရက်တော	၁၀		
၂၈		ကျုံမငေး	ဂရမ်း	၂၈		
၂၉		ကျုံမငေး	စစ်ချောင်း	၁၁		
၃၀		ကျုံမငေး	တံတားကြီး	၈		
၃၁		ကျုံမငေး	သပြေချောင်း	၄		
၃၂		ကျုံမငေး	ငွေချောင်း	၁၆		
၃၃		ကျုံမငေး	ကျုံလတာဝ	၁၀		
၃၄		ကျုံမငေး	ပိတ္တာလေး	၁၀		
၃၅		ကျုံမငေး	တယ်ပင်	၁၅		
၃၆		ကျုံမငေး	မန်းကလဲ့	၈		
၃၇		ကျုံမငေး	ဆင်ကူး	၁၅		
	မြို့နယ်ချုပ်			၄၇၈	၂	၆

(ဂ) ရထားလမ်းနှင့်ဘူတာရုံများ

စဉ်	ရထားလမ်း အမည်	မြို့နယ်အတွင်း		အရှည်မိုင်	ဘူတာအရေအတွက်	
		မှ	ထိ		ကြီး	သေး
	မရှိပါ					
	မြို့နယ်ချုပ်					

(ဃ) ကားဂိတ်များ

စဉ်	မြို့နယ် / မြို့	ကားဂိတ် အမည်	ပြေးဆွဲသည့် ခရီးစဉ်	ပြေးဆွဲသည့်ယာဉ် အမျိုးအစား	ပြေးဆွဲသည့် ယာဉ်စီးရေ
၁	ဝါးခယ်မ	ချမ်းမင်း	ဝါးခယ်မ-ရန်ကုန်	ဟွန်ဒိုင်း(၁၂)ဦး	၅
၂		အောင်ချမ်းမင်း	ကျွန်းကုန်း-ဝါးခယ်မ	ဒိုင်နာ	၂
၃	ကျုံမင်း	အောင်ချမ်းသာ	ကျုံမင်း-ဝါးခယ်မ-ရန်ကုန်	Min Bus	၁၉
၄		အောင်သုခ	ကျုံမင်း-ဝါးခယ်မ-ရန်ကုန်	Min Bus	၁၆
၅		ရွှေဇင်မင်း	ကျုံမင်း-ဝါးခယ်မ-ရန်ကုန်	Min Bus	၁၁
၆		ရွှေခယ်ဝတီ	ကျုံမင်း-ဝါးခယ်မ-ရန်ကုန် ကျုံမင်း-ဝါးခယ်မ-ပုသိမ် ကျုံမင်း-ဝါးခယ်မ- မြောင်းမြ	Min Bus	၁၁

၂၄

စဉ်	မြို့နယ် / မြို့	ကားဂိတ် အမည်	ပြေးဆွဲသည့် ခရီးစဉ်	ပြေးဆွဲသည့်ယာဉ် အမျိုးအစား	ပြေးဆွဲသည့် ယာဉ်စီးရေ
၇		မိဘဂုဏ်	ကျုံမင်း-ဝါးခယ်မ- ရန်ကုန်	ဟွန်ဒိုင်း (၁၂)ဦး	၄
၈		ဧရာဝတီသား	ကျုံမင်း-ဝါးခယ်မ- ရန်ကုန်	Min Bus	၁၁
၉		စိုးသိပ္ပံ	ကျုံမင်း-ဝါးခယ်မ- ပုသိမ်	Min Bus	၈
၁၀		ထူးသစ်	ကျုံမင်း-ဝါးခယ်မ- ရန်ကုန်	ဟွန်ဒိုင်း (၁၂)ဦး	၅
၁၁		ဇောတိက	ကျုံမင်း-ဝါးခယ်မ- မြောင်းမြ	Min Bus	၂
	မြို့နယ်ချုပ်		၁၁		၉၄

လမ်းဦးစီးဌာနမှလုပ်ငန်းများ

၃၁။ လမ်းဦးစီးဌာနမှလုပ်ငန်းများမှာ အောက်ပါအတိုင်း ဖြစ်ပါ သည် -

(က) ကားလမ်း

စဉ်	ကားလမ်းအမည်	မြို့နယ်အတွင်း		အရှည်မိုင်
		မှ	ထိ	
၁	ပန်းတနော်-ရွှေလောင်း-ဝါးခယ်မ	ဝါးခယ်မ	ရွှေလောင်း	၁၅မိုင်၁ဖာလုံ
၂	ဝါးခယ်မ-ကံကြီးလမ်း	ဝါးခယ်မ	ကျွန်းကုန်း	၅မိုင်
၃	ဝါးခယ်မ-ကျုံမင်း	ဝါးခယ်မ	ကျုံမင်း	၁၃မိုင်၅ဖာလုံ

၄	မြို့ရှောင်လမ်း	ဝါးခယ်မ	ကျုံပေါက်	၁ မိုင် ၅ ဖာလုံ
၅	လပွတ္တာ-ရှမ်းစု-ကျုံမင်း	ကျုံမင်း	ထော်ပေါ	၉မိုင် ၃ဖာလုံ
၆	လမ်းအမှတ်(၁၀) ဘိုကလေး- မော်လမြိုင်ကျွန်း-ကျုံမင်း-ဝါးခယ်မ- မြောင်းမြလမ်း	ဝါးခယ်မ	သရွတ်မြိုက်	၄မိုင် ၅ဖာလုံ
၇	ဝါးခယ်မ-မော်လမြိုင်ကျွန်းလမ်း	ဝါးခယ်မ	သရွတ်မြိုက်	၆မိုင် ၄ဖာလုံ
	မြို့နယ်ချုပ်			၅၅မိုင်၇ဖာလုံ

(ခ) မြို့နယ်ချင်းဆက်လမ်းများ

စဉ်	လမ်းအမည်	အရှည် (မိုင်-ဖာလုံ)	အမျိုးအစား			မှတ် ချက်
			ကတ္တရာ	ကျောက် ချော	အမာခံ လမ်း	
၁	ပန်းတနော်-ရွှေလောင်း- ဝါးခယ်မ-ကံကြီး	၁၅မိုင်-၁ဖာလုံ ၅မိုင်	၁၅မိုင်-၁ဖာလုံ ၅မိုင်		-	
၂					-	
	မြို့နယ်ချုပ်	၂၀မိုင် ၁ဖာလုံ	၂၀မိုင် ၁ဖာလုံ			

၂၅

(ဂ) တံတားများ

(၁) ပေ (၁၈၀)အထက်တံတားများ

စဉ်	တံတား အမည်	အရှည် (ပေ)	အမျိုးအစား	တည်ဆောက် သည့် ခုနှစ်	သွားလာနိုင်သည့် ယာဉ် (ကား/ရထား)
၁	ဝါးခယ်မတံတား	၃၀၂၀	ဘေလီကြိုးတံတား	၂၀၀၀	ကား
၂	ရွှေလောင်းတံတား	၁၉၀၀	ဘေလီကြိုးတံတား	၂၀၀၀	ကား
၃	ကျွန်းကုန်းတံတား	၅၀၀	ဘေလီကြိုးတံတား	၂၀၀၆	ကား
၄	လမ်းသမိုင်တံတား	၂၂၀	သံကူကွန်ကရစ် ဆွဲတံတား	၂၀၀၂	ကား
၅	လမ်းသမိုင် တံတား	၂၈၀	RCC	၂၀၁၅	ကား
	မြို့နယ်ချုပ်				

(၂) ပေ (၁၈၀)အောက်တံတားများ

စဉ်	ပေ(၅၀)မှ(၁၈၀) ရှိ တံတားအမည်	အရှည် (ပေ)	အမျိုး အစား	တည်ဆောက် သည့် ခုနှစ်	သွားလာ နိုင်သည့်ယာဉ် (ကား/ရထား)	ပေ(၅၀) အောက် တံတား အရေအတွက်
၁	တူးမြောင်းကျော်	၇၀	R C C	၂၀၁၅-၁၆	ကား	

၂	ငှက်ပျောစု	၁၄၈	R.P.T	၂၀၀၃-၀၄	။	
၃	ကျုံစိန်	၁၂၀	R C C	၂၀၁၅-၁၆	။	
၄	ပိုက်တန်း	၁၂၀	R C C	၂၀၁၅-၁၆	။	
၅	ဘိုးဘေး	၁၁၀	R C C	၂၀၁၅-၁၆	။	
၆	ကျုံစိန်	၁၄၆	သစ်သား	၁၉၉၃-၉၄	။	
၇	ငှက်ကျ	၁၂၀	။	။	။	
၈	မရမ်းချောင်း	၁၂၀	R C C	၂၀၁၅-၁၆	။	
၉	ရိုးချောင်း	၅၅	သစ်သား	၂၀၀၁-၀၂	။	
၁၀	မောင်းဒီး	၆၅	။	။	။	
၁၁	တုံးလဲ့ချောင်း	၁၄၅	။	၁၉၉၃-၉၄	။	
၁၂	လမုတန်း	၅၀	R.C.C	၂၀၁၀-၁၁	။	
၁၃	မောင်းဒီး	၅၅	။	။	။	
၁၄	ကဇန်းချောင်း	၁၀၀	ဘေလီသံ ဘောင်	၂၀၁၆-၁၇	။	
၁၅	ပေါက်တိန်း	၁၀၀	ဘေလီသံ ဘောင်	၂၀၁၆-၁၇	။	
၁၆	တဝါ	၁၀၀	ဘေလီသံ ဘောင်	၂၀၁၆-၁၇	။	
	မြို့နယ်ချုပ်					

၂၆

(ဃ) လမ်းတံတားသုံးစက်ကိရိယာများ

စဉ်	မြို့နယ် / မြို့	လမ်းတံတားသုံးစက်ကိရိယာများ				လုပ်သား ဦးရေ
		မြေထိုးစက်	မြေကော်စက်	မြေကြိတ်စက်	မြေသယ်ယာဉ်	
၁	ဝါးခယ်မ	-	-	၃	-	၃
၂	ကျုံမင်း	-	-	-	-	-
	မြို့နယ်ချုပ်	-	-	၃	-	၃

(င) လမ်း/တံတား အသုံးပြုခကောက်ခံသည့်လုပ်ငန်း

စဉ်	တိုးဂိတ်အမည်	တည်နေရာ	လမ်း/တံတားအရှည်	ကုမ္ပဏီ/အဖွဲ့အစည်း/ လူပုဂ္ဂိုလ်
	မရှိပါ			
	မြို့နယ်ချုပ်			

ဟိုတယ်နှင့် ခရီးသွားလုပ်ငန်း

၃၂။ ဝါးခယ်မမြို့နယ်ရှိ ဟိုတယ်နှင့်ခရီးသွားလုပ်ငန်းနှင့် ပတ်သက် သော အချက်အလက်များမှာ အောက်ပါ အတိုင်း ဖြစ်ပါသည်-

(က) ဟိုတယ်၊ မိုတယ်၊ အင်း၊ တည်းခိုခန်း

(၁) ဟိုတယ်

စဉ်	ဟိုတယ်အမည်	ဟိုတယ်		အဆင့်	အခန်းပေါင်း
		ပုဂ္ဂလိကပိုင်	နိုင်ငံပိုင်		
	မရှိပါ				
	မြို့နယ်ချုပ်				

(၂) မိုတယ်၊ အင်း၊ တည်းခိုခန်း

စဉ်	မိုတယ်အရေအတွက်	အင်းအရေအတွက်	တည်းခိုခန်း အရေအတွက်
၁	-	-	၁၁
	မြို့နယ်ချုပ်		၁၁

(ခ) ကမ်းခြေနှင့် အပန်းဖြေနေရာများ

စဉ်	ကမ်းခြေ/အပန်းဖြေ နေရာအမည်	တည်နေရာ
၁	မရှိပါ။	
	မြို့နယ်ချုပ်	

၂၇

သမဝါယမအသင်းများ

၃၃။ ဝါးခယ်မမြို့နယ်တွင်ရှိသော သမဝါယမအသင်းများမှာ အောက်ပါ အတိုင်း ဖြစ်ပါသည်-

စဉ်	မြို့နယ် / မြို့	သမဝါယမအသင်းပေါင်း	သမဝါယမအသင်းစုပေါင်း	မှတ်ချက်
၁	ဝါးခယ်မ	၂၈၄	၁	
၂	ကျုံ့မင်း	၂	-	-
	မြို့နယ်ချုပ်	၂၈၆	၁	

စီးပွားရေးဆိုင်ရာ အခြေခံအဆောက်အအုံများ

၃၄။ ဝါးခယ်မမြို့နယ်တွင်ရှိသော စီးပွားရေးဆိုင်ရာ အခြေခံအဆောက်အအုံများမှာ အောက်ပါ အတိုင်း ဖြစ်ပါသည်-

(က) ကုမ္ပဏီ၊ ကုန်စည်ဒိုင်၊ ပွဲရုံများ၊ ဈေးနှင့်ကုန်တိုက်များ

(၁) ကုမ္ပဏီများ

စဉ်	ကုမ္ပဏီအမည်	ဆောင်ရွက်သည့် လုပ်ငန်း	တည်နေရာ
	မရှိပါ		

(၂) ကုန်စည်ခိုင်များ

စဉ်	မြို့နယ် / မြို့	ကုန်စည်ခိုင်အမည်	ရောင်းဝယ်သည့် ပစ္စည်းများ	တည်နေရာ
၁	ဝါးခယ်မ	-	-	-
၂	ကျုံ့မငေး	-	-	-
	မြို့နယ်ချုပ်	-	-	-

(၃) ပွဲရုံများ

စဉ်	မြို့နယ် / မြို့	ပွဲရုံအမည်	ရောင်းဝယ်သည့် ပစ္စည်းများ	တည်နေရာ
၁	ဝါးခယ်မ	အောင်ချမ်းသာ	ပဲ၊ ငြုပ်	ထော်ကနွတ်
၂		ဦးအာဝါး	။	ရေကျော်
၃		ဦးလှသိန်း	။	။
၄		ဦးဇော်မင်းဦး	။	ထော်ကနွတ်
၅		ဦးစိုးငြိမ်း	။	တရုတ်တန်း
၆		ဦးလှချစ်	ပွဲရုံ	ရွှေလောင်း
၇		ဦးသန်းကို	။	။
၈		ဦးတင်ဌေး	။	။
၉		ဦးဟန်ထွဋ်ဝင်း	။	။
၁၀		ဦးမောင်မောင်	ဝါး၊ ဓနိ	တရုတ်တန်း
၁၁		ဒေါ်သက်သက်ကြည်	။	သံကြိုးတိုင်

၂၈

စဉ်	မြို့နယ် / မြို့	ပွဲရုံအမည်	ရောင်းဝယ်သည့် ပစ္စည်းများ	တည်နေရာ
၁၂		ဦးသိန်းထွန်း	။	မြသိန်းတန်
၁၃		ဒေါ်ခင်စန်းဝေ	။	မြသိန်းတန်
၁၄		ဦးမြအောင်	။	သော်က
၁၅		ဦးအောင်စိုးမိုး	ဝါး၊ ဓနိ	ရွာလယ်
၁၆		ဦးလှတင်	။	ရွှေလောင်း
၁၇		ဦးတင်ထူး	။	။
၁၈	ကျုံ့မငေး	ဦးကျော်မြင့်	။	ကျုံ့မငေး
၁၉		ဦးဝကြီး	။	။
၂၀		ဒေါ်လှလှဝင်း	။	။
၂၁		ဦးအောင်ဝင်း	။	။
၂၂		ဒေါ်ဝင်းစိန်	။	။

၂၃	ကျုံ့မင်း	ဦးကြည်ဝင်း	ကုန်စိမ်း	ကျုံ့မင်း
၂၄		ဦးမျိုးနိုင်	။	။
၂၅		ဦးနေလင်း	။	။
၂၆		ဦးစိုးနိုင်	။	။
၂၇		ဦးအေးဟန်	။	။
မြို့နယ်ချုပ်				

(၄) ဈေးများ

စဉ်	မြို့နယ် / မြို့	ဈေးအမည်	တည်နေရာ	မှတ်ချက်
၁	ဝါးခယ်မ	မြို့မဈေး	ဝါးခယ်မ၊ ဈေးရပ်ကွက်	စည်ပင်အဖွဲ့ပိုင်
၂	ကျုံ့မင်း	မြို့မဈေး	ကျုံ့မင်း၊ သီရိဟေမာရပ်ကွက်	စည်ပင်အဖွဲ့ပိုင်
မြို့နယ်ချုပ်				

(၅) ကုန်တိုက်များ

စဉ်	မြို့နယ် / မြို့	ကုန်တိုက်အမည်	တည်နေရာ	မှတ်ချက်
၁	ဝါးခယ်မ	မရှိပါ		
၂	ကျုံ့မင်း			
မြို့နယ်ချုပ်				

၂၉

(ခ) ဘဏ်များ

စဉ်	မြို့နယ် / မြို့	ဘဏ်အမည်	အစိုးရပိုင်	ပုဂ္ဂလိကပိုင်	စုစုပေါင်း
၁	ဝါးခယ်မ	မြန်မာ့စီးပွားရေးဘဏ်	၁	-	၁
၂		CB ဘဏ်		၁	၁
၃		ကမ္ဘာ့ရတနာဘဏ်		၁	၁
၄		ထွန်းဖောင်ဒေးရှင်းဘဏ်		၁	၁
၁	ကျုံ့မင်း	-	-	-	-
မြို့နယ်ချုပ်			၁	၃	၄

(ဂ) စတိုးဆိုင်နှင့် အရောင်းဆိုင်များ

စဉ်	ဆိုင်အမျိုးအစား	အရေအတွက်
၁	စတိုးဆိုင်	၃၃

၂	ရွှေဆိုင်	၁၃
၃	လျှပ်စစ်ပစ္စည်းဆိုင်	၁၆
၄	ဖုန်း/ဖုန်းပစ္စည်းအရောင်းဆိုင်	၂၀
၅	စာအုပ်ဆိုင်	၁၅
၆	ဆေးဆိုင်	၂၄
၇	စားသောက်ဆိုင်	၁၅
၈	လက်ဖက်ရည်ဆိုင်	၆၁
၉	ကုန်မာဆိုင်	၁၇
၁၀	စိုက်ပျိုးရေးပစ္စည်းဆိုင်	၁၁
၁၁	ဆောက်လုပ်ရေးပစ္စည်းဆိုင်	၁၀
၁၂	ဝန်ဆောင်မှုလုပ်ငန်းဆိုင်	-
၁၃	ဆန်ဆိုင်	၃၁
၁၄	အဝတ်အထည်ဆိုင်	၅၀
၁၅	နိဗ္ဗန်ကုန်ဆိုင်	၉
	မြို့နယ်ချုပ်	၃၂၅

စည်ပင်သာယာရေးလုပ်ငန်းများ

၃၅။ ဝါးခယ်မြို့နယ်၏ စည်ပင်သာယာရေး လုပ်ငန်းများမှာ အောက်ပါ အတိုင်း ဖြစ်ပါသည် -

(က) ဈေးလုပ်ငန်း

စဉ်	မြို့နယ်/ မြို့	ဈေးအမည်	ဆိုင်ခန်းအရေအတွက်	နိုင်ငံပိုင်	ပုဂ္ဂလိကပိုင်	တည်နေရာ
၁	ဝါးခယ်မ	မြို့မ	၈၄၆	စည်ပင်		ဝါးခယ်မ
၂	ကျုံ့မငေး	မြို့မ	၅၇၈	။		ကျုံ့မငေး
	မြို့နယ်ချုပ်		၁၄၂၄			

၃၀

(ခ) သောက်သုံးရေရရှိရေးလုပ်ငန်း

စဉ်	မြို့နယ် / မြို့	စက်ရုံ အမည်	တည်နေရာ	အမျိုးအစား	တစ်ရက် ထုတ်လုပ်မှု ဂါလံ	ဖြန့်ဖြူးနိုင်မှု (အိမ်ခြေ)
၁	ဝါးခယ်မ	-	-	-	-	-
၂	ကျုံ့မငေး	-	-	-	-	-
	မြို့နယ်ချုပ်	-	-	-	-	-

(ဂ) သန့်ရှင်းရေးလုပ်ငန်း

စဉ်	မြို့နယ် / မြို့	သန့်ရှင်းရေးသုံးစက်ကိရိယာများ (စီး)	လုပ်သား
-----	------------------	-------------------------------------	---------

		သန့်ရှင်းရေးယာဉ်	မိလ္လာယာဉ်	ဖုံစုပ်စက်	ရေစုပ်စက်	ဦးရေ
၁	ဝါးခယ်မ	၂	-	-	၁	၆
၂	ကျုံ့မင်း	၁	-	-	-	၃
	မြို့နယ်ချုပ်	၃	-	-	၁	၉

(ဃ) လမ်း/တံတားလုပ်ငန်း

(၁) လမ်းလုပ်ငန်း

စဉ်	မြို့နယ် / မြို့	လမ်းပေါင်း	စုစုပေါင်းလမ်းအရှည် (မိုင်)	ကတ္တရာလမ်းပေါင်း		ကျောက်ခင်းလမ်းပေါင်း		ကွန်ကရစ်လမ်းပေါင်း	
				လမ်း	မိုင်	လမ်း	မိုင်	လမ်း	မိုင်
၁	ဝါးခယ်မ	၁၁၀	၂၅.၉၁	၃၂	၈.၁၁	၁၈	၁.၉၂	၂၈	၇.၇၅
၂	ကျုံ့မင်း								
	မြို့နယ်ချုပ်	၁၁၀	၂၅.၉၁	၃၂	၈.၁၁	၁၈	၁.၉၂	၂၈	၇.၇၅

(၂) တံတားလုပ်ငန်း

စဉ်	မြို့နယ် / မြို့	တံတားပေါင်း (စင်း)				
		သံ	ကွန်ကရစ်	အုတ်	သစ်သား	ပေါင်း
၁	ဝါးခယ်မ	-	၄၇	-	၅	၅၂
၂	ကျုံ့မင်း					
	မြို့နယ်ချုပ်	-	၄၇	-	၅	၅၂

၃၁

ပုံနှိပ်လုပ်ငန်းနှင့် မီဒီယာလုပ်ငန်းများ

၃၆။ ဝါးခယ်မမြို့နယ်တွင်ရှိသော ပုံနှိပ်တိုက်နှင့် မီဒီယာလုပ်ငန်း များမှာ အောက်ပါအတိုင်း ဖြစ်ပါသည်-

(က) ပုံနှိပ်လုပ်ငန်းနှင့် တေးသံသွင်း၊ ဗီဒီယို

စဉ်	မြို့နယ် / မြို့	ပုံနှိပ်စက်		ကွန်ပျူတာ	မိတ္တူ	တေးသံသွင်း	ဗီဒီယို
		နှိုင်းငံပိုင်	ပုဂ္ဂလိကပိုင်				
၁	ဝါးခယ်မ	-	-	၄၀	၂၇	-	၄၉
၂	ကျုံ့မင်း	-	-	၃	၃	-	-

မြို့နယ်ချုပ်	-	-	၄၃	၃၀	-	၄၉
---------------	---	---	----	----	---	----

(ခ) မီဒီယာလုပ်ငန်းများ

စဉ်	မြို့နယ် / မြို့	သတင်းစာ အမည်	တစ်လဖြန့် စောင်ရေ	ဂျာနယ်အမည်	တစ်လဖြန့် စောင်ရေ
၁	ဝါးခယ်မ	မြန်မာ့အလင်း	၃၀	အားကစား	၄
၂		ကြေးမုံ	၃၀	ပြည်မြန်မာ	၄
၃		မြဝတီ	၃၀	သူရိယနေဝင်း	၄
၄				ကျန်းမာရေး	၄
၅				7 Day	၄
၆				The Voice	၄
၇				Weeky Eleven	၄
၈				ဒို့ကျေးရွာ	၂
၁	ကျုံ့မင်း	မြန်မာ့အလင်း	၃၀	အားကစား	၄
၂		ကြေးမုံ	၃၀	ပြည်မြန်မာ	၄
၃		မြဝတီ	၃၀	7 Day	၄
၄				Weeky Eleven	၄
မြို့နယ်ချုပ်					

၃၂

ပြည်တွင်းအသားတင်ထုတ်လုပ်မှုနှင့်ဝန်ဆောင်မှုတန်ဖိုး

၃၇။ ဝါးခယ်မမြို့နယ်၏ ပြည်တွင်းအသားတင် ထုတ်လုပ်မှုနှင့် ဝန်ဆောင်မှု တန်ဖိုးကို အောက်ပါ အတိုင်း ဖော်ပြအပ်ပါသည်-

ကျပ်သန်းပေါင်း

စဉ်	အကြောင်းအရာ	၂၀၁၇-၂၀၁၈ အသားတင် ထုတ်လုပ်မှု တန်ဖိုး	၂၀၁၇-၂၀၁၈ ရည်မှန်းချက် တန်ဖိုး	၂၀၁၇-၂၀၁၈ ခုနှစ် မတ်လထိ ဆောင်ရွက်နိုင်မှု		
				တန်ဖိုး	အကောင်အထည်ဖော်နိုင်မှု	တိုးတက်မှု %

၁	ထုတ်လုပ်မှုတန်ဖိုး	၁၉၇၁၆၄.၉	၂၀၁၆၀၇.၃	၂၀၁၇၇၃.၇	၁၀၀.၁	၂.၃
၂	ဝန်ဆောင်မှု	၆၇၃၄၀.၂	၇၂၉၀၄.၄	၇၁၂၈၅.၃	၉၇.၈	၅.၉
၃	ကုန်သွယ်မှုတန်ဖိုး	၄၄၂၁၀.၀	၄၇၁၃၂.၁	၄၆၂၁၁.၄	၉၈.၀	၄.၅
၄	အသားတင် ထုတ်လုပ်မှုနှင့် ဝန်ဆောင်မှု တန်ဖိုး	၃၀၈၇၁၅	၃၂၁၆၄၃.၈	၃၁၉၂၇၀.၄	၉၉.၃	၃.၄

တစ်ဦးချင်းဝင်ငွေ

၃၈။ ဝါးခယ်မြို့နယ်၏ တစ်ဦးချင်းဝင်ငွေကို အောက်ပါအတိုင်း ဖော်ပြ အပ်ပါသည်-

စဉ်	၂၀၁၅-၁၆	၂၀၁၆-၁၇	၂၀၁၇-၁၈
၁	၉၈၅၃၁၉	၁၀၀၀၆၀၁	၁၀၁၈၆၇၈

အသက်မွေးဝမ်းကျောင်းအလိုက် အလုပ် လုပ်သူဦးရေ

၃၉။ ဝါးခယ်မြို့နယ်၏ အသက်မွေးဝမ်းကျောင်း လုပ်ငန်းအလိုက် အလုပ် လုပ်ကိုင်သူ ဦးရေမှာ အောက်ပါအတိုင်းဖြစ်ပါသည် -

စဉ်	မြို့နယ် / မြို့	အစိုးရ ဝန်ထမ်း	ဝန်ဆောင်မှု	စိုက်ပျိုးရေး	မွေးမြူရေး	အရောင်းအဝယ်	စက်မှုလက်မှု	ရေလုပ်ငန်း	ကျပ်စား	အခြား	စုစုပေါင်း
၁	ဝါးခယ်မ	၃၇၇၇	၃၅၃	၄၆၉၉၇	၂၂	၉၁၀၅	၉၃	၇၂၈၈	၄၆၃၉၀	၇၅၀၈၉	၁၈၉၃၁၅
၂	ကျုံမင်း	၉၁	၄၀	-	၂၇	၂၀၃၄	၅၆	-	၂၃၂၅	၃၅၈၁	၈၁၅၄
မြို့နယ်ချုပ်		၃၈၆၈	၃၉၃	၄၆၉၉၇	၂၅	၁၁၁၃၉	၁၄၉	၇၂၈၈	၄၈၇၁၅	၇၈၆၇၀	၁၉၇၄၆၉

၃၃

အလုပ် လုပ်နိုင်သူဦးရေနှင့် အလုပ်လက်မဲ့ဦးရေ

၄၀။ ဝါးခယ်မြို့နယ်တွင်ရှိသော အလုပ်လုပ်နိုင်သူဦးရေနှင့် အလုပ် လက်မဲ့နှုန်းကို အောက်ပါအတိုင်း ဖော်ပြအပ်ပါသည်-

စဉ်	မြို့နယ် / မြို့	အလုပ်လုပ်နိုင်သူဦးရေ	လုပ်ငန်းခွင်ရှိ လုပ်သားဦးရေ	အလုပ်လက်မဲ့ဦးရေ	အလုပ်လက်မဲ့နှုန်း
၁	ဝါးခယ်မ	၂၁၆၂၂၁	၁၈၉၂၁၅	၂၇၀၀၆	၁၂.၅
၂	ကျုံမင်း	၁၀၃၄၅	၈၂၅၄	၂၀၉၁	၂၀.၂၁
မြို့နယ်ချုပ်		၂၂၆၅၆၆	၁၉၇၄၆၉	၂၉၀၉၇	၁၂.၉

အခန်း(၇)

လူမှုရေးဆိုင်ရာအချက်အလက်များ

ပညာရေးကဏ္ဍ

၄၁။ ဝါးခယ်မမြို့နယ်တွင်ရှိသော လူမှုရေးဆိုင်ရာ အချက်အလက်များမှာ အောက်ပါအတိုင်း ဖော်ပြ အပ်ပါသည်-

(က) အဆင့်မြင့်ပညာ

စဉ်	တက္ကသိုလ်/ ကောလိပ်/ သိပ္ပံကျောင်းအမည်	တည် နေရာ	အကျယ် အဝန်း (ဧက)	ဆရာ/ ဆရာမ ဦးရေ	ကျောင်း သား/သူ ဦးရေ	ဆရာနှင့် ကျောင်းသား အချိုး
၁	စက်မှုလက်မှုသိပ္ပံ	လှေကျင်း ရပ်ကွက်	၅၄.၆၉	၄၈	၅၂၂	၁ : ၁၁
	မြို့နယ်ချုပ်		၅၄.၆၉	၄၈	၅၂၂	၁ : ၁၁

(ခ) အခြေခံပညာ

(၁) အထကကျောင်းများ

စဉ်	ကျောင်း အမည်	တည် နေရာ	အကျယ် အဝန်း (ဧက)	ဆရာ/ ဆရာမ ဦးရေ	ကျောင်း သား/သူ ဦးရေ	ဆရာနှင့် ကျောင်းသား အချိုး
၁	အထက-၁	စာရေးကုန်းရပ်ကွက်၊	၄.၁၉	၅၈	၁၅၆၆	၁ : ၂၇
၂	အထက-၂	ရွာလယ်ရပ်ကွက်	၁၆.၇၈	၃၇	၁၃၃၀	၁ : ၃၆
၃	အထက(ကျုံ့မငေး)	သီရိဟေမာရပ်ကွက်	၅.၇၈	၄၅	၁၄၅၈	၁ : ၃၂
၄	အထက(ရွှေလောင်း)	ရွှေလောင်းကျေးရွာ	၃.၆၉	၅၃	၁၈၅၈	၁ : ၃၅

စဉ်	ကျောင်း အမည်	တည် နေရာ	အကျယ် အဝန်း (ဧက)	ဆရာ/ ဆရာမ ဦးရေ	ကျောင်း သား/သူ ဦးရေ	ဆရာနှင့် ကျောင်းသား အချိုး
၅	အထက(ကျွန်ကုန်း)	ကျွန်းကုန်းကျေးရွာ	၁၀.၄၄	၃၄	၁၂၅၁	၁ : ၃၇
၆	ညောင်ငူ (အထက)	ညောင်ငူ ကျေးရွာ	၆.၁၁	၂၂	၆၂၁	၁ : ၂၈
၇	ကနစိုးကုန်း (အထက)	ကနစိုးကုန်းကျေးရွာ	၁.၀၀	၃၇	၁၂၁၇	၁ : ၃၃
၈	အထက်ပေကုန်း	အထက်ပေကုန်း	၇.၅၅	၃၇	၁၃၁၉	၁ : ၃၆

	(အထက)	ကျေးရွာ				
၉	ပိတ်တာလေး (အထက)	ပိတ္တာလေး ကျေးရွာ	၉.၈၃	၃၅	၁၄၂၆	၁ : ၄၁
၁၀	ကျိုတိုင် (အထက)	ကျိုတိုင်ကျေးရွာ	၆.၉၈	၃၁	၁၂၁၇	၁ : ၃၉
၁၁	ဆူးတွင်း (အထက)	မြစ်ကလေးကျေးရွာ	၅.၂	၂၆	၇၆၇	၁ : ၃၀
၁၂	ကြီးနီစု (အထက)	ကျိုလတာ ကျေးရွာ	၅.၀၃	၂၂	၆၀၉	၁ : ၂၈
၁၃	မောင်းဒီး (အထက)	မောင်းဒီး ကျေးရွာ	၁.၂၄	၂၅	၉၇၂	၁ : ၃၉
၁၄	စံအိတ်(အထက)	စံအိတ်ကျေးရွာ	၅.၀၀	၂၇	၇၇၅	၁ : ၂၉
၁၅	ငှက်ပျောချောင်း (အထက)	ငှက်ပျောချောင်း ကျေးရွာ	၇.၃၉	၂၀	၆၇၆	၁ : ၃၄
၁၆	ကလ (အထက)	ကလကျေးရွာ	၄.၀၀	၁၈	၄၅၉	၁ : ၂၆
၁၇	ဝဲကြီး (အထက)	ဝဲကြီးကျေးရွာ	၀.၉၆	၁၈	၅၆၃	၁ : ၃၁
၁၈	စပါးရို(အထက)	စပါးရိုကျေးရွာ	၀.၅	၂၄	၈၃၃	၁ : ၃၅
	မြို့နယ်ချုပ်					

(၂) အထကကျောင်းခွဲများ

စဉ်	ကျောင်း အမည်	တည်နေရာ	အကျယ် အဝန်း (ဧက)	ဆရာ/ ဆရာမ ဦးရေ	ကျောင်း သား/ သူ ဦးရေ	ဆရာနှင့် ကျောင်းသား အချိုး
၁	အလက(၁) ထခွဲ	ရွာသစ်ရပ်ကွက်	၇.၅၈	၂၄	၇၈၆	၁ : ၃၃
၂	သရက်တော အထက(ခွဲ)	သရက်တော ကျေးရွာအုပ်စု	၁.၄၅	၁၇	၃၉၉	၁ : ၂၃
၃	မန်းကလဲ့ အထက (ခွဲ)	မန်းကလဲ့ငှတော ကျေးရွာ	၅	၁၉	၃၇၃	၁ : ၂၀

စဉ်	ကျောင်း အမည်	တည်နေရာ	အကျယ် အဝန်း (ဧက)	ဆရာ/ ဆရာမ ဦးရေ	ကျောင်း သား/ သူ ဦးရေ	ဆရာနှင့် ကျောင်းသား အချိုး
၄	စက်ရုံ ထ(ခွဲ)	နဒီအောင်မြေ	၁၂.၄၈	၂၂	၅၉၃	၁ : ၂၇
၅	ဘဲချောင်း ထ(ခွဲ)	ဘဲချောင်းကျေးရွာ	၁.၀၃	၁၆	၃၁၈	၁ : ၂၀
၆	အူကျွန်းအထက် ထ(ခွဲ)	အူကျွန်းကျေးရွာ	၁	၁၅	၃၇၀	၁ : ၂၅

၇	အထက် တူးချောင်း ထ(ခွဲ)	တူးချောင်း ကျေးရွာ	၀.၉	၁၅	၃၈၅	၁ : ၂၆
၈	ပေါက်တိန်း ထ(ခွဲ)	ပေါက်တိန်း ကျေးရွာ	၁.၂၂	၂၁	၇၁၃	၁ : ၃၄
၉	ရွှေတောင်ကွင်း စစ်ကုန်း ထ(ခွဲ)	ကျုံပတုပ်ဝ ကျေးရွာ	၄.၀၈	၁၅	၄၈၇	၁ : ၃၂
၁၀	ကုလားကျွန်း ထ(ခွဲ)	ဟင်္သာခုံး ကျေးရွာ	၀.၉၆	၁၄	၃၈၀	၁ : ၂၇
၁၁	တယ်ပင် ထ(ခွဲ)	တယ်ပင်ကျေးရွာ	၆.၇၅	၁၂	၃၃၇	၁ : ၂၈
၁၂	ပါးရိုက် ထ(ခွဲ)	ဂရမ်းကျေးရွာ	၂.၁၅	၁၅	၅၅၂	၁ : ၃၇
	မြို့နယ်ချုပ်					

(၃) အလကကျောင်းများ

စဉ်	ကျောင်း အမည်	တည်နေရာ	အကျယ် အဝန်း (ဧက)	ဆရာ/ ဆရာမ ဦးရေ	ကျောင်း သား/ သူ ဦးရေ	ဆရာနှင့် ကျောင်းသား အချိုး
၁	အလက -၂	ရွာလယ်	၁.၀၀	၁၅	၅၅၂	၁ : ၃၇
၂	အလကကြာဖြူ	ကြာဖြူကျေးရွာ	၄.၅၅	၁၃	၂၆၇	၁ : ၂၁
၃	အလက သကြားဟင်းအိုး	ထန်းလေးပင် ကျေးရွာ	၀.၄၅	၁၃	၂၄၇	၁ : ၁၉
၄	အလက ရွှေကုန်း	ရွှေကုန်းကျေးရွာ	၁.၀၇	၁၂	၁၆၆	၁ : ၁၄
၅	အလက သစ်ဖြူချောင်း(၁)	တုံးလှဲချောင်း ကျေးရွာ	၀.၉	၁၂	၂၁၅	၁ : ၁၈
၆	အလက ခေါင်းပေါင်းဖြူ	ညောင်ပင်သာ ကျေးရွာ	၀.၇	၁၄	၂၆၂	၁ : ၁၉

၃၆

စဉ်	ကျောင်း အမည်	တည်နေရာ	အကျယ် အဝန်း (ဧက)	ဆရာ/ ဆရာမ ဦးရေ	ကျောင်း သား/ သူ ဦးရေ	ဆရာနှင့် ကျောင်းသား အချိုး
၇	အလက ရေလယ်ကျွန်း	ရေလယ်ကျွန်း ကျေးရွာ	၀.၅၂	၁၃	၂၁၆	၁ : ၁၇
၈	အလက ကျုံလတာ(၁)	ကျုံလတာ ကျေးရွာ	၀.၇၅	၂၀	၆၂၁	၁ : ၃၁

၉	အလက ကဝဲ ကျောင်းစု	ကကလကျေးရွာ	၁.၆၈	၁၄	၁၃၆	၁ : ၁၀
၁၀	အလက သာယာကုန်း	သာယာကုန်း ကျေးရွာ	၀.၇၅	၁၃	၂၂၆	၁ : ၁၇
၁၁	အလက ကွင်းချောင်းဖျား	သရက်ချောင်း	၀.၇၅	၁၃	၃၆၆	၁ : ၂၈
၁၂	အလက ဝွေးချောင်း	ဝွေးချောင်း ကျေးရွာ	၀.၉၉	၁၂	၁၉၅	၁ : ၁၆
၁၃	အလက ဘုရားချောင်း	တုံးလှဲချောင်း ကျေးရွာ	၀.၅၇	၁၃	၁၄၈	၁ : ၁၁
၁၄	အလက ကရင်စု (မြစ်ကလေး)	ဖိုးခမိဒေါင့် ကျေးရွာ	၁	၁၂	၁၂၉	၁ : ၁၁
၁၅	အလက (ကုက္ကိုစု)	ကျုံထရိတ် ကျေးရွာ	၁.၅၇	၁၃	၁၆၈	၁ : ၁၃
၁၆	အလက သရွတ်မြိုက်	သရွတ်မြိုက် ကျေးရွာ	၀.၅၅	၁၂	၂၀၅	၁ : ၁၇
၁၇	အလက ကျုံခရာ	ကျုံခရာ ကျေးရွာ	၀.၇၃	၁၁	၁၉၅	၁ : ၁၈
၁၈	အလက ကွဲတလင်း	ဦးပိတ္တုပြင်ကျေးရွာ	၀.၃၄	၁၁	၂၁၇	၁ : ၂၀
၁၉	အလက ထန်းလေးပင်	ထန်းလေးပင် ကျေးရွာ	၁	၁၁	၂၆၈	၁ : ၂၄
၂၀	အလက မရမ်းချောင်းကျုံ	မရမ်းချောင်း ကျေးရွာ	၀.၅	၁၃	၂၆၄	၁ : ၂၀
၂၁	အလက လမ်းသမိုင် ရွာလေး	လမ်းသမိုင် ရွာလေး ကျေးရွာ	၅.၄၈	၁၃	၃၄၆	၁ : ၂၇
၂၂	အလက သီလချောင်း	သီလချောင်း ကျေးရွာ	၀.၇၂	၁၁	၂၀၀	၁ : ၁၈
၂၃	အလက ချောင်းဝ	ကျုံပတုပ်ဝ ကျေးရွာ	၀.၈	၁၀	၂၆၄	၁ : ၂၆
၂၄	အလက ငှက်ပျောစု	တောင်ငူ ချောင်းဖျား ကျေးရွာ	၁.၂၆	၁၄	၄၂၁	၁ : ၃၀

စဉ်	ကျောင်း အမည်	တည်နေရာ	အကျယ် အဝန်း (ဧက)	ဆရာ/ ဆရာမ ဦးရေ	ကျောင်း သား/ သူ ဦးရေ	ဆရာနှင့် ကျောင်းသား အချိုး
-----	-----------------	---------	------------------------	----------------------	----------------------------	----------------------------------

၂၅	အလက တောကြီးချောင်း	ပိတ္တာလေး ကျေးရွာ	၁	၁၀	၁၆၅	၁ : ၁၇
၂၆	အလက ကျုံစုတ်	ညောင်ငူကျေးရွာ	၀.၇	၁၄	၂၉၁	၁ : ၂၁
၂၇	အလက ကျန်းမာကုန်း	အောက်သက္ကယ် ကျေးရွာ	၀.၆၈	၁၅	၄၉၉	၁ : ၃၃
၂၈	အလက ကျန်းပြဿာဒ်	ကျန်းပြဿာဒ် ကျေးရွာ	၃.၃	၁၄	၂၅၇	၁ : ၁၈
၂၉	အလက ဆင့်ကူး(၁)	ဆင့်ကူးကျေးရွာ	၁	၁၃	၂၁၃	၁ : ၁၆
၃၀	အလက ဘွတ်တန်း	ကင်းဝကြီး ကျေးရွာ	၁.၅	၁၂	၂၄၁	၁ : ၂၀
၃၁	အလက ညောင်ငူ မရမ်းချောင်	ညောင်ငူ ကျေးရွာ	၀.၇၉	၁၂	၂၄၃	၁ : ၂၀
၃၂	အလက အောင်လှိုင်ကြီး	ကျုံတိုင် ကျေးရွာ	၁	၁၁	၂၆၁	၁ : ၂၄
၃၃	အလက ဂန်ချောင်း	ဂန်ချောင်း ကျေးရွာ	၁.၈၃	၁၃	၁၉၉	၁ : ၁၅
မြို့နယ်ချုပ်			၄၀.၄၃	၄၂၂	၈၆၆၃	၁ : ၂၁

(၄) အလက ကျောင်းခွဲများ

စဉ်	ကျောင်း အမည်	တည်နေရာ	အကျယ် အဝန်း (ဧက)	ဆရာ/ ဆရာမ ဦးရေ	ကျောင်း သား/ သူ ဦးရေ	ဆရာနှင့် ကျောင်းသား အချိုး
၁	အလက(ခွဲ) ကံစုငှက်စု	ဟင်္သာခုံးကျေးရွာ	၀.၃၃	၁၀	၁၅၉	၁ : ၁၆
၂	အလက(ခွဲ) ထီးဝဖလံ	နန်းအဲလောင်	၀.၁၉	၁၀	၁၆၉	၁ : ၁၇
၃	အလက(ခွဲ) ကွမ်းသီးချောင်း ကြီး	ကျုံလတာဝ	၁.၁၉	၁၀	၁၂၅	၁ : ၁၃
၄	အလက(ခွဲ) အထက်သက္ကယ်	မိုးမသက္ကယ်	၂	၁၀	၂၁၆	၁ : ၂၂

၃၈

စဉ်	ကျောင်း အမည်	တည်နေရာ	အကျယ် အဝန်း (ဧက)	ဆရာ/ ဆရာမ ဦးရေ	ကျောင်း သား/ သူ ဦးရေ	ဆရာနှင့် ကျောင်းသား အချိုး
-----	-----------------	---------	------------------------	----------------------	----------------------------	----------------------------------

၅	အလက(ခွဲ) အနောက်စု	လမ်းသမိုင်း ရွာကြီး	၀.၄၅	၁၀	၁၂၀	၁ : ၁၂
၆	အလက(ခွဲ) တုံးလှဲချောင်း(၁)	ပိုက်တန်း ကျေးရွာ	၀.၅	၁၀	၂၀၇	၁ : ၂၁
၇	အလက(ခွဲ) လက်ခုပ်	လက်ခုပ်ကျေးရွာ	၀.၅	၁၀	၁၂၉	၁ : ၁၃
၈	အလက(ခွဲ) တံခွန်တိုင်ရွာမ	တံခွန်တိုင် ကျေးရွာ	၀.၅	၈	၁၉၅	၁ : ၂၄
၉	အလက(ခွဲ) ဟင်္သာခုံး	ဟင်္သာခုံးကျေးရွာ	၀.၉၆	၉	၁၈၈	၁ : ၂၁
၁၀	အလက(ခွဲ) သောင်တန်း	ဟင်္သာခုံးကျေးရွာ	၀.၅	၁၁	၂၄၀	၁ : ၂၂
၁၁	အလက(ခွဲ) မန်ဒါလီ	ရေလယ်ကျွန်း ကျေးရွာ	၀.၄	၁၀	၇၈	၁ : ၈
၁၂	အလက(ခွဲ) အလမန်း ကျောင်းစု	အလမန်း ကျောင်းစု ကျေးရွာ	၀.၅	၁၀	၂၄၀	၁ : ၂၄
၁၃	အလက(ခွဲ) ရေမကျီးတန်း	ထိတန် ကျေးရွာ	၀.၄၅	၁၁	၂၆၁	၁ : ၂၄
၁၄	အလက(ခွဲ) ရဲယို	ပိတ္တာလေး ကျေးရွာ	၀.၁၂	၉	၁၂၈	၁ : ၁၄
၁၅	အလက(ခွဲ) အလမန်း တူးချောင်း	အလမန်း တူးချောင်း ကျေးရွာ	၀.၂၃	၁၁	၁၁၂	၁ : ၁၀
၁၆	အလက(ခွဲ) မြဂိုးလေး	မြဂိုးလေး ကျေးရွာ	၁.၁၁	၈	၁၇၃	၁ : ၂၂
၁၇	အလက(ခွဲ) ဖိုးခမ္ဘီဒေါင့်	ဖိုးခမ္ဘီဒေါင့် ကျေးရွာ	၀.၆၉	၇	၁၆၆	၁ : ၂၄
၁၈	အလက(ခွဲ) ရွှေဝါချောင်း	ရွှေဝါချောင်း ကျေးရွာ	၁.၀၀	၇	၁၅၁	၁ : ၂၂
၁၉	အလက(ခွဲ) ကျုံကပြင် အရှေ့စု	ကျုံကပြင် ကျေးရွာ	၀.၇၉	၈	၂၀၉	၁ : ၂၆

၃၉

စဉ်	ကျောင်း အမည်	တည်နေရာ	အကျယ် အဝန်း (ဧက)	ဆရာ/ ဆရာမ ဦးရေ	ကျောင်း သား/ သူ ဦးရေ	ဆရာနှင့် ကျောင်းသား အချိုး
၂၀	အလက(ခွဲ)	ကျုံထရိတ် ကျေးရွာ	၁.၈၀	၈	၂၅၈	၁ : ၃၂

	ကျိုထရိတ်					
၂၁	အလက(ခွဲ) ထိတန်	ထိတန်ကျေးရွာ	၀.၅၀	၈	၂၇၉	၁ : ၃၅
၂၂	အလက(ခွဲ) မြဂိုးကြီး	မြဂိုးကြီးကျေးရွာ	၀.၅၃	၇	၂၄၀	၁ : ၃၄
၂၃	အလက(ခွဲ) မြစ်ကလေး	ဖိုးခမိဒေါင့် ကျေးရွာ	၁.၀၀	၇	၁၈၀	၁ : ၂၆
၂၄	အလက(တွဲ) ဆင့်ကူး(၂)	ဆင့်ကူးကျေးရွာ	၁.၅၀	၈	၁၇၆	၁ : ၂၂
၂၅	အလက(တွဲ) ဘိုးဘေးအညာစု	ဘိုးဘေးအညာစု ကျေးရွာ	၀.၇၅	၇	၁၃၂	၁ : ၁၉
	မြို့နယ်ချုပ်		၁၈.၄၅	၂၂၄	၄၅၃၁	၁ : ၂၀

(၅) မူလတန်းလွန်ကျောင်းများ

စဉ်	မြို့နယ် / မြို့	ကျောင်း အရေ အတွက်	ဆရာ/ ဆရာမ ဦးရေ	ကျောင်းသား/ သူဦးရေ	ဆရာနှင့် ကျောင်းသား အချိုး
၁	ဝါးခယ်မ	၅၇	၂၃၈	၉၂၉၁	၁ : ၃၉
၂	ကျိုမငေး	-	-	-	-
	မြို့နယ်ချုပ်	၅၇	၂၃၈	၉၂၉၁	၁ : ၃၉

(၆) အမကကျောင်းများ

စဉ်	ကျောင်း အရေ အတွက်	ဆရာ/ ဆရာမ ဦးရေ	ကျောင်းသား/ သူဦးရေ	ဆရာနှင့် ကျောင်းသားအချိုး
၁	၁၉၁	၈၄၇	၁၃၅၇၃	၁ : ၁၆

(၇) မူလတန်းကြိုကျောင်း

စဉ်	ကျောင်းအမည်	ဆရာ/ဆရာမ ဦးရေ	ကျောင်းသား / သူဦးရေ	အချိုး
၁	အမက သံကြိုတိုင်	၂	၁၆	၁ : ၈
၂	လူမှုဝန်ထမ်းမူကြို	၂	၂၀	၁ : ၁၀
၃	မေတ္တာကြယ်စင်	၂	၄၉	၁ : ၂၄
	မြို့နယ်ချုပ်	၆	၈၅	၁ : ၁၄

၄၀

(ဃ) ဘုန်းတော်ကြီးသင် ပညာရေးကျောင်း

စဉ်	ကျောင်းအမည်	ဆရာ/ဆရာမ ဦးရေ	ကျောင်းသား/ သူဦးရေ	အချိုး
၁	မဟာဓမ္မိကာရုံကျောင်း	၃	၅၄	၁ : ၁၈
၂	ပဇ္ဇောတရုံသီ (ကျွဲလမ်း)	၂	၈၀	၁ : ၄၀
၃	သုခိတာရာမ	၃	၂၇	၁ : ၉

၄	ဓမ္မရက္ခိတက္ခိတာရုံ(ကျိုတိုင်)	၇	၂၀၀	၁ : ၂၉
၅	ရန်ကုန်ကျောင်း(ကျိုမင်း)	၆	၁၂၈	၁ : ၂၁
၆	ရတနာပုံကျောင်း(ကျိုကပြင်)	၂	၆၄	၁ : ၃၂
၇	ဇေတဝန်	၅	၁၂၈	၁ : ၂၆
၈	ရွှေမင်္ဂလာကျောင်း (ရွှေဝါကျောင်း)	၅	၅၄	၁ : ၁၁
၉	ဓမ္မလင်္ကာရကျောင်း	၄	၇၀	၁ : ၁၈
	မြို့နယ်ချုပ်	၄၄	၁၀၀၅	၁ : ၂၃

(င) ကျောင်းနေအရွယ်ကလေးများ ကျောင်းအပ်နှံမှု

စဉ်	မြို့နယ် / မြို့	(၅)နှစ်ပြည့်ကလေး			ကျောင်းအပ်နှံမှု			ကျောင်းအပ်နှံမှု%
		ကျား	မ	ပေါင်း	ကျား	မ	ပေါင်း	
၁	ဝါးခယ်မ	၃၀၅၂	၂၉၆၉	၆၀၂၁	၃၀၇၉	၂၉၀၃	၅၉၈၂	၉၉
၂	ကျိုမင်း	၈၈	၁၀၀	၁၈၈	၈၈	၁၀၀	၁၈၈	၁၀၀
	မြို့နယ်ချုပ်	၃၁၄၀	၃၀၆၉	၆၂၀၉	၃၁၆၇	၃၀၀၃	၆၁၇၀	၉၉

(စ) တက္ကသိုလ်ဝင်တန်း အောင်မြင်မှု

စဉ်	မြို့နယ် / မြို့	၂၀၁၇-၂၀၁၈ ခုနှစ်				၂၀၁၈-၂၀၁၉ ခုနှစ်			
		စာရင်းရှိ	ဖြေဆို	အောင်မြင်	ရာခိုင်နှုန်း	စာရင်းရှိ	ဖြေဆို	အောင်မြင်	ရာခိုင်နှုန်း
၁	ဝါးခယ်မ	၄၃၆၃	၃၉၃၈	၉၇၆	၂၄.၇၈	၄၁၈၈	၃၈၆၈	၁၀၂၀	၂၆.၃၇
၂	ကျိုမင်း	၂၇၂	၂၄၉	၇၀	၂၈.၁၁	၂၈၇	၂၇၉	၈၆	၃၀.၈၂
	မြို့နယ်ချုပ်	၄၆၃၅	၄၁၈၇	၁၀၄၆	၂၄.၉၈	၄၄၇၅	၄၁၄၇	၁၁၀၆	၂၆.၆၇

(ဆ) စာတတ်မြောက်မှု ရာနှုန်း

စဉ်	မြို့နယ် / မြို့	မြို့နယ်လူဦးရေ	(၁၅)နှစ်အထက်လူဦးရေ	စာတတ်မြောက်ဦးရေ	စာတတ်မြောက်မှုနှုန်း
၁	ဝါးခယ်မ	၃၀၁၉၀၂	၂၃၁၃၄၇	၂၃၁၃၄၇	၁၀၀

၄၁

(ဇ) သင်ကြားမှု၊ သင်ယူမှု၊ အထောက်အကူပြု စာသင်ခန်းများ ဖွင့်လှစ်နိုင်မှု အခြေအနေ

(၁) အထက ကျောင်းများ

စဉ်	မြို့နယ် / မြို့	အထက်တန်းကျောင်း

		စာရင်းရှိ	Media တပ်ပြီး	3PLT တပ်ပြီး	2PLT တပ်ပြီး	1PLT တပ်ပြီး	ပေါင်း
၁	ဝါးခယ်မ	၁၇	၅	၇	၅	-	၁၇
၂	ကျုံ့မငေး	၁	၁		-	-	၁
မြို့နယ်ချုပ်		၁၈	၆	၇	၅	-	၁၈

(၂) အလက ကျောင်းများ

စဉ်	မြို့နယ် / မြို့	အလယ်တန်းကျောင်း					
		စာရင်းရှိ	Media တပ်ပြီး	3PLT တပ်ပြီး	2PLT တပ်ပြီး	1PLT တပ်ပြီး	ပေါင်း
၁	ဝါးခယ်မ	၄၃	-	၁၀	၉	၂၄	၄၃
၂	ကျုံ့မငေး	၁	-	၁	-	-	၁
မြို့နယ်ချုပ်		၄၄	-	၁၁	၉	၂၄	၄၄

(၃) အမက ကျောင်းများ

စဉ်	မြို့နယ် / မြို့	မူလတန်းကျောင်း					
		စာရင်းရှိ	Media တပ်ပြီး	3PLT တပ်ပြီး	2PLT တပ်ပြီး	1PLT တပ်ပြီး	ပေါင်း
၁	ဝါးခယ်မ	၂၆၇	-	၁	၁	၂၆၅	၂၆၇
၂	ကျုံ့မငေး	၆	-	-	၁	၅	၆
မြို့နယ်ချုပ်		၂၇၃	-	၁	၂	၂၇၀	၂၇၃

(ဈ) စာကြည့်တိုက်များ ဖွင့်လှစ်နိုင်မှု

စဉ်	မြို့နယ် / မြို့	အုပ်ချုပ်ရေး	ပညာရေး	ပြန်ဆက်	ဘုန်းကြီးကျောင်း	အခြား	ပေါင်း
၁	ဝါးခယ်မ	-	၃	၁၂	-	-	၁၅
၂	ကျုံ့မငေး	-	-	-	-	-	-
မြို့နယ်ချုပ်		-	၃	၁၂	-	-	၁၅

ကျန်းမာရေးကဏ္ဍ

၄၂။ ဝါးခယ်မမြို့နယ်၏ကျန်းမာရေးကဏ္ဍဆိုင်ရာ အချက်အလက်များမှာ အောက်ပါအတိုင်း ဖြစ်ပါသည်-

(က) ဆေးရုံများ

စဉ်	ဆေးရုံအမည်	တည်နေရာ	အစိုးရ/ ပုဂ္ဂလိက	ကုတင်အရေ အတွက်
၁	မြို့နယ် ပြည်သူ့ဆေးရုံ	ဆေးရုံရပ်ကွက်၊ ဝါးခယ်မမြို့	အစိုးရ	၅၀
၂	ကျုံ့မငေးတိုက်နယ်ဆေးရုံ	သီရိဟေမာရပ်ကွက် ကျုံ့မငေးမြို့	အစိုးရ	၁၆
၃	ရွှေလောင်း တိုက်နယ်ဆေးရုံ	ရွှေလောင်းကျေးရွာ အုပ်စု	အစိုးရ	၁၆
၄	အထက်ပေကုန်း တိုက်နယ်ဆေးရုံ	အထက်ပေကုန်း ကျေးရွာအုပ်စု	အစိုးရ	၁၆
၄	အာရောဂျတံခွန် ကုသိုလ်ဖြစ် မျက်စိဆေးရုံ	မင်းပိုင်းရပ်ကွက် ဝါးခယ်မမြို့	ပုဂ္ဂလိက	၁၆
	မြို့နယ်ချုပ်			၁၄၄

(ခ) ဆေးပေးခန်းများ

စဉ်	ဆေးပေးခန်း အမည်	တည်နေရာ	အစိုးရ/ ပုဂ္ဂလိက	ကုသသည့် ရောဂါ အမျိုးအစား
၁	တီဘီရောဂါ တိုက်ဖျက်ရေး	ပြည်သူ့ဆေးရုံ ဝါးခယ်မ	အစိုးရ	တီဘီ
၂	အနာကြီးရောဂါ တိုက်ဖျက်ရေး	။	အစိုးရ	အနာကြီးရောဂါ
၃	ငှက်ဖျားရောဂါ တိုက်ဖျက်ရေး	ပြည်သူ့ဆေးရုံ ဝါးခယ်မ	အစိုးရ	ငှက်ဖျား
၄	မိခင်နှင့်ကလေး	။	အစိုးရ	ကိုယ်ဝန်ဆောင်
၅	ကျောင်း ကျန်းမာရေး	။	အစိုးရ	အထွေထွေ
၆	DR သန်းလွင်	ဝါးခယ်မ	ပုဂ္ဂလိက	အထွေထွေ
၇	DRမောင်မောင်ကြိုင်	။	ပုဂ္ဂလိက	အထွေထွေ
၈	DRသက်ရှည်	။	ပုဂ္ဂလိက	အထွေထွေ
၉	DRနှင်းယုချစ်ဆိုင်	။	ပုဂ္ဂလိက	အထွေထွေ
၁၀	DRဝင်းဇော်	။	ပုဂ္ဂလိက	အထွေထွေ
၁၁	DRလှကြိုင်	ကျုံ့မငေး	ပုဂ္ဂလိက	အထွေထွေ
၁၂	DRစံလှဘော်	ဝါးခယ်မ	ပုဂ္ဂလိက	အထွေထွေ
၁၃	DRအောင်သူ	ကျုံ့မငေး	ပုဂ္ဂလိက	အထွေထွေ

၄၃

စဉ်	ဆေးပေးခန်း အမည်	တည်နေရာ	အစိုးရ/ ပုဂ္ဂလိက	ကုသသည့် ရောဂါ အမျိုးအစား
၁၄	DRကျော်စိုး	။	ပုဂ္ဂလိက	အထွေထွေ

၁၅	DRသန်းထွန်း	ဝါးခယ်မ	ပုဂ္ဂလိက	အထွေထွေ
၁၆	DRကြင်ဌေး	ကျုံမင်း	ပုဂ္ဂလိက	အထွေထွေ
၁၇	DRစိုးရန်နောင်	ဝါးခယ်မ	ပုဂ္ဂလိက	အထွေထွေ
၁၈	DRကျော်စွာဖြိုးသူ	။	ပုဂ္ဂလိက	အထွေထွေ
၁၉	DRခင်သူဇာတင်	။	ပုဂ္ဂလိက	အထွေထွေ
၂၀	DRကျော်သက်	။	ပုဂ္ဂလိက	အထွေထွေ
၂၁	DRသင်္ဇင်ထက်	။	ပုဂ္ဂလိက	အထွေထွေ
၂၂	စေတဝန်ဆေးခန်း	ကျုံမင်း	ပုဂ္ဂလိက	အထွေထွေ
၂၃	စွယ်တော်ဆေးခန်း	ကျုံမင်း	ပုဂ္ဂလိက	အထွေထွေ
မြို့နယ်ချုပ်				

(ဂ) ကျေးလက်ကျန်းမာရေးဌာန/ဌာနခွဲ

စဉ်	ကျေးလက်ကျန်းမာရေး ဌာနအမည်	တည်နေရာ
၁	ကျုံမင်းကျန်းမာရေးဌာန	ကျုံမင်းမြို့
၂	ရွှေလောင်းကျန်းမာရေးဌာန	ရွှေလောင်းကျေးရွာအုပ်စု
၃	ကျွန်းကုန်းကျန်းမာရေးဌာန	ကျွန်းကုန်းကျေးရွာအုပ်စု
၄	ကျုံတိုင်ကျန်းမာရေးဌာန	ကျုံတိုင်ကျေးရွာအုပ်စု
၅	ကြီးနီစုကျန်းမာရေးဌာန	ကျုံလတာကျေးရွာအုပ်စု
၆	ငှက်ပျောချောင်းကျန်းမာရေးဌာန	ငှက်ပျောချောင်းကျေးရွာအုပ်စု
၇	ပေကုန်းကျန်းမာရေးဌာန	အထက်ပေကုန်းကျေးရွာအုပ်စု
၈	ပိတ္တာလေးကျန်းမာရေးဌာန	ပိတ္တာလေးကျေးရွာအုပ်စု
၉	လမ်းသမိုင်းကျန်းမာရေးဌာန	လမ်းသမိုင်းရွာလေးကျေးရွာ အုပ်စု
ကျေးလက်ကျန်းမာရေး ဌာနခွဲအမည်		
၁	အုန်းပင်ကျန်းမာရေးဌာနခွဲ	ပုလဲအောင်မြေရပ်ကွက်
၂	ကျွန်းပြသဒ်ကျန်းမာရေး ဌာနခွဲ	ကျွန်းပြသဒ်ကျေးရွာအုပ်စု
၃	ရေလယ်ကျွန်းကျန်းမာရေး ဌာနခွဲ	ရေလယ်ကျွန်းကျေးရွာအုပ်စု
၄	ငှက်ကျကျန်းမာရေးဌာနခွဲ	ငှက်ကျကျေးရွာအုပ်စု
၅	သပြေချောင်းကျန်းမာရေး ဌာနခွဲ	သပြေချောင်းကျေးရွာအုပ်စု
၆	သရက်တောကျန်းမာရေး ဌာနခွဲ	သရက်တောကျေးရွာအုပ်စု
၇	ညောင်ငူကျန်းမာရေးဌာနခွဲ	ညောင်ငူကျေးရွာအုပ်စု
၈	ပေတောကျန်းမာရေးဌာနခွဲ	ပေတောကျေးရွာအုပ်စု
၉	ပေါက်တိန်းကျန်းမာရေး ဌာနခွဲ	ပေါက်တိန်းကျေးရွာအုပ်စု

စဉ်	ကျေးလက်ကျန်းမာရေး ဌာနအမည်	တည်နေရာ
၁၀	ကျုံထရိတ်ကျန်းမာရေးဌာနခွဲ	ကျုံထရိတ်ကျေးရွာအုပ်စု
၁၁	တိုက္ကလားကန်းမာရေးဌာနခွဲ	တိုက္ကလားကျေးရွာအုပ်စု

၁၂	ဝဲကြီးကျန်းမာရေးဌာနခွဲ	ဝဲကြီးကျေးရွာအုပ်စု
၁၃	အူကျွန်းကျန်းမာရေးဌာနခွဲ	အူကျွန်းကျေးရွာအုပ်စု
၁၄	အထက်သက္ကယ်ကျန်းမာရေး ဌာနခွဲ	အထက်သက္ကယ်ကျေးရွာအုပ်စု
၁၅	အနောက်ဒရင်းကျန်းမာရေး ဌာနခွဲ	အနောက်ဒရင်းကျေးရွာအုပ်စု
၁၆	ကြာဖြူကျန်းမာရေးဌာနခွဲ	ကြာဖြူကျေးရွာအုပ်စု
၁၇	ကလကျန်းမာရေးဌာနခွဲ	ကလကျေးရွာအုပ်စု
၁၈	မိုးမခသက္ကယ်ကျန်းမာရေး ဌာနခွဲ	မိုးမခသက္ကယ်ကျေးရွာအုပ်စု
၁၉	လက်ခုပ်ကွမ်းသီးချောင်းကျန်းမာရေးဌာနခွဲ	လက်ခုပ်ကျေးရွာအုပ်စု
၂၀	ရှမ်းကုန်းကျန်းမာရေးဌာနခွဲ	ရှမ်းကုန်းကျေးရွာအုပ်စု
၂၁	ကနစိုးကုန်းကျန်းမာရေးဌာနခွဲ	ကနစိုးကုန်းကျေးရွာအုပ်စု
၂၂	သာယာကုန်းကျန်းမာရေး ဌာနခွဲ	သာယာကုန်းကျေးရွာအုပ်စု
၂၃	ဆင်ကူးကျန်းမာရေးဌာနခွဲ	ဆင်ကူးကျေးရွာအုပ်စု
၂၄	ဦးပိတ္တုပြင်ကျန်းမာရေးဌာနခွဲ	ဦးပိတ္တုပြင်ကျေးရွာအုပ်စု
၂၅	စစ်ကုန်းကျန်းမာရေးဌာနခွဲ	ကျုံပတုပ်ကျေးရွာအုပ်စု
၂၆	သရွတ်မြိုက်ကျန်းမာရေးဌာနခွဲ	သရွတ်မြိုက်ကျေးရွာအုပ်စု
၂၇	ကျုံထရံသံဒင်းကျန်းမာရေး ဌာနခွဲ	ကျုံထရံသံဒင်းကျေးရွာအုပ်စု
၂၈	ကျုံကနောင်ကျန်းမာရေးဌာနခွဲ	ကျုံကနောင်ကျေးရွာအုပ်စု
၂၉	မြစ်ကလေးကျန်းမာရေးဌာနခွဲ	မြစ်ကလေးကျေးရွာအုပ်စု
၃၀	အလမန်းတူးချောင်းကျန်းမာရေး ဌာနခွဲ	အလမန်းတူးချောင်းကျေးရွာ အုပ်စု
၃၁	စပါးရိုကျန်းမာရေးဌာနခွဲ	စပါးရိုကျေးရွာအုပ်စု
၃၂	ဂရမ်းကျန်းမာရေးဌာနခွဲ	ဂရမ်းကျေးရွာအုပ်စု
၃၃	ဖိုးခမိဒေါင့်ကျန်းမာရေး ဌာနခွဲ	ဖိုးခမိဒေါင့်ကျေးရွာအုပ်စု
၃၄	တံခွန်တိုင်ကျန်းမာရေးဌာနခွဲ	တံခွန်တိုင်ကျေးရွာအုပ်စု
၃၅	သကြားဟင်းအိုးကျန်းမာရေး ဌာနခွဲ	ထန်းလေးပင်ကျေးရွာအုပ်စု
၃၆	ဘွတ်တန်းကျန်းမာရေးဌာနခွဲ	ဘွတ်တန်းကျေးရွာအုပ်စု
၃၇	ဟင်္သာခုံးကျန်းမာရေးဌာနခွဲ	ဟင်္သာခုံးကျေးရွာအုပ်စု
၃၈	ကမ်းပြိုကျန်းမာရေးဌာနခွဲ	ကမ်းပြိုကျေးရွာအုပ်စု
၃၉	တြိန်းကျွန်းကျန်းမာရေးဌာနခွဲ	တြိန်းကျွန်းကျေးရွာအုပ်စု
၄၀	စံအိတ်ကျန်းမာရေးဌာနခွဲ	စံအိတ်ကျေးရွာအုပ်စု
၄၁	သစ်ဖြူချောင်းကျန်းမာရေးဌာနခွဲ	သစ်ဖြူချောင်းကျေးရွာအုပ်စု

စဉ်	ကျေးလက်ကျန်းမာရေး ဌာနအမည်	တည်နေရာ
၄၂	တုံးလဲ့ချောင်းကျန်းမာရေးဌာနခွဲ	တုံးလဲ့ချောင်းကျေးရွာအုပ်စု

၄၃	ရွှေကုန်းကျန်းမာရေးဌာနခွဲ	ရွှေကုန်းကျေးရွာအုပ်စု
၄၄	မန်းကလဲ့ငှတောကျန်းမာရေး ဌာနခွဲ	မန်းကလဲ့ငှတောကျေးရွာ အုပ်စု
၄၅	မိုးကောင်းကျန်းမာရေးဌာနခွဲ	တယ်ပင်ကျေးရွာအုပ်စု
၄၆	ဘဲချောင်းကျန်းမာရေးဌာနခွဲ	ဘဲချောင်းကျေးရွာအုပ်စု
၄၇	မောင်းဒီးကျန်းမာရေးဌာနခွဲ	မောင်းဒီးကျေးရွာအုပ်စု
၄၈	ကကလကျန်းမာရေးဌာနခွဲ	ကကလကျေးရွာအုပ်စု
၄၉	တလိုင်းစုကျန်းမာရေးဌာနခွဲ	တလိုင်းစုကျေးရွာအုပ်စု
၅၀	ဝဲရွာကျုံစိန်ကျန်းမာရေးဌာနခွဲ	ကျုံစိန်ကျေးရွာအုပ်စု

(ဃ) ကျန်းမာရေးစောင့်ရှောက်မှု

စဉ်	မြို့နယ် / မြို့	လူဦး ရေ	ဆရာဝန်မှ ကျန်းမာရေး စောင့်ရှောက်မှုနှုန်း		သူနာပြုမှ ကျန်းမာရေး စောင့်ရှောက်မှုနှုန်း		လက်ထောက် ကျန်းမာရေးမှူးမှ ကျန်းမာရေး စောင့်ရှောက်မှုနှုန်း	
			ဆရာဝန် ဦးရေ	ဆရာဝန်နှင့် လူဦးရေ အချိုး	သူနာပြု ဦးရေ	သူနာပြုနှင့် လူဦးရေ အချိုး	လ/ထ ကျန်းမာရေးမှူး ဦးရေ	လ/ထ ကျန်းမာရေးမှူး နှင့် လူဦးရေအချိုး
၁	ဝါးခယ်မ	၂၉၀၆၄၅	၁၀	၁ : ၂၉၀၆၅	၂၉	၁ : ၁၀၀၂၂	၉	၁ : ၃၂၂၉၃
၂	ကျုံမင်း	၁၁၂၅၇	၁	၁ : ၁၁၂၅၇	၆	၁ : ၁၈၇၆	၁	၁ : ၁၁၂၅၇
	မြို့နယ်ချုပ်	၃၀၁၉၀၂	၁၁	၁ : ၂၇၄၄၆	၃၅	၁ : ၈၆၂၆	၁၀	၁ : ၃၀၁၉၀

(င) ဒေသတွင်းအများဆုံးဖြစ်တတ်သောရောဂါများ

စဉ်	မြို့နယ် / မြို့	ရောဂါအမျိုးအစား									
		ငှက်ဖျား		ဝမ်းလျှော		တီဘီ		ဝမ်းကိုက်		အသည်းရောင်	
		ဖြစ်	သေ	ဖြစ်	သေ	ဖြစ်	သေ	ဖြစ်	သေ	ဖြစ်	သေ
၁	ဝါးခယ်မ	၁	-	၁၉၂၉	-	၄၅၅	-	၆၀၃	-	၄၃	-
၂	ကျုံမင်း	-	-	၃၇၅	-	၂၉	-	၉၂	-	၁၄	-
	မြို့နယ်ချုပ်	၁	-	၂၃၀၄	-	၄၈၄	-	၆၉၅	-	၅၇	-

၄၆

(စ) HIV/AIDS - ရောဂါ ဖြစ်ပွား/ သေဆုံးဦးရေ

စဉ်	မြို့နယ် / မြို့	၂၀၁၈ခုနှစ်၊ဧပြီမှစက်တင်ဘာထိ	၂၀၁၈-၂၀၁၉
-----	------------------	-----------------------------	-----------

		ဖြစ်	သေ	ဖြစ်	သေ
၁	ဝါးခယ်မ	၁၄၅	၃	၂၀၃	၄
၂	ကျုံ့မငေး	-	-	-	-
	မြို့နယ်ချုပ်	၁၄၅	၃	၂၀၃	၄

(ဆ) ကျန်းမာရေးဆိုင်ရာ ညွှန်းကိန်းများ

စဉ်	မြို့နယ် / မြို့	မိခင် ဦးရေ	ကလေး ဦးရေ	လူ(၁၀၀၀)လျှင်			
				မွေးနှုန်း	မိခင်သေနှုန်း	မွေးကင်းစ ကလေးသေနှုန်း	ကိုယ်ဝန် ပျက်နှုန်း
၁	ဝါးခယ်မ	၅၂၂	၅၀၁၆	၁၇.၅	၁.၅	၄.၈	၂.၇
၂	ကျုံ့မငေး	၆၂၂	၆၀၀	၂၀.၀	၁.၅	-	၁.၉
	မြို့နယ်ချုပ်	၅၈၄၄	၅၆၁၆	၁၇.၈	၁.၅	၄.၃	၂.၆

လူမှုရေးအသင်းအဖွဲ့များ

၄၃။ ဝါးခယ်မမြို့နယ်ရှိ လူမှုရေးအသင်းအဖွဲ့များဆိုင်ရာ အချက်အလက်များမှာ အောက်ပါ အတိုင်း ဖြစ်ပါသည်-

(က) INGO အဖွဲ့များ

စဉ်	INGO အမည်	ရုံး/ ရုံးခွဲ တည်နေရာ	ဆောင်ရွက်သည့် လုပ်ငန်း
၁	မရှိပါ		
	မြို့နယ်ချုပ်		

(ခ) NGO (ဦးရေ)

စဉ်	မြို့နယ် / မြို့	အမျိုးသမီး ရေးရာ	မိခင်/ကလေး အသင်း	စစ်မှု ထမ်းဟောင်း	ကြက်ခြေနီ	မီးသတ်
၁	ဝါးခယ်မ	၃၁၇၅၉	၄၆၈၁၅	၂၄၃	၇၉	၁၇၇၇
၂	ကျုံ့မငေး	၆၀	၆၀	၂၃	၅၅	၁၁၂
	မြို့နယ်ချုပ်	၃၁၈၁၉	၄၆၈၇၅	၂၆၆	၁၃၄	၁၈၈၉

(ဂ) အသင်းအဖွဲ့

စဉ်	အသင်းအဖွဲ့ အမည်	ရုံး/ ရုံးခွဲ	မှတ်ပုံ တင်အမှတ်	ဆောင်ရွက်သည့်
-----	-----------------	---------------	------------------	---------------

		တည်နေရာ		လုပ်ငန်း
၁	လူထုရှင်းသန့်	ဘဲချောင်း ကျေးရွာအုပ်စု	၁/ပြည်တွင်း/ ၁၂၂	လူမှုကူညီရေး ကျေးလက်လမ်း
၂	အာရောဂျတံခွန်	မင်းပိုင်း ရပ်ကွက်	၁/ပြည်တွင်း/ ၀၈၆၈	မျက်စိ ဝေဒနာရှင်များ အား အခမဲ့ကူညီခြင်း
မြို့နယ် ချုပ်				

အားကစားနှင့် ဖျော်ဖြေရေးလုပ်ငန်းများ

၄၄။ ဝါးခယ်မမြို့နယ်ရှိ အားကစားနှင့် ဖျော်ဖြေရေးလုပ်ငန်းများ ဆိုင်ရာ အချက် အလက်များမှာ အောက်ပါအတိုင်းဖြစ်ပါသည်-

စဉ်	မြို့နယ် / မြို့	အားကစားကွင်း						ဖျော်ဖြေရေး		
		ဘောလုံး	ဘော်လီဘော	အလေးမ	တင်းနစ်	ကြက်တောင်	စားပွဲတင်တင်းနစ်	ရုပ်ရှင်ရုံ	ပန်းခြံ	အခြား
၁	ဝါးခယ်မ	၂	-	၁	၁	၁	၁	-	၂	-
၂	ကျုံ့မငေး	-	-	-	-	-	-	-	-	-
မြို့နယ်ချုပ်		၂	-	၁	၁	၁	၁	-	၂	-

အခန်း(၈)

ဘာသာရေးနှင့် သမိုင်းဝင်အဆောက်အဦများ

ဗုဒ္ဓဘာသာဆိုင်ရာ အဆောက်အဦများနှင့် သာသနာဝင်ပုဂ္ဂိုလ်များ

၄၅။ ဝါးခယ်မမြို့နယ်ရှိ ဗုဒ္ဓဘာသာဆိုင်ရာ အဆောက်အဦများနှင့် သာသနာဝင် ပုဂ္ဂိုလ်များဆိုင်ရာ အချက်အလက်များအား အောက်ပါ အတိုင်းဖော်ပြအပ်ပါသည်-

(က) သာသနိကအဆောက်အဦများ

စဉ်	မြို့နယ် / မြို့	ဘုရား	စေတီ	ပုထိုး	ဘုန်းကြီးကျောင်း	သီလရှင်ကျောင်း	ဓမ္မာရုံ
၁	ဝါးခယ်မ	၈	၇၉	-	၄၂၄	၈	၇၂
၂	ကျုံ့မငေး	၁	၁	-	၁၀	၁	-
မြို့နယ်ချုပ်		၉	၈၀	-	၄၃၄	၉	၇၂

(ခ) ရဟန်းသံဃာနှင့် သီလရှင်များ

စဉ်	မြို့နယ် / မြို့	ရဟန်း	သာမဏေ	သီလရှင်
၁	ဝါးခယ်မ	၁၁၃၀	၂၈၈	၆၉
	ကျုံ့မငေး	၁၅၈	၁၁၁	၃
	မြို့နယ်ချုပ်	၁၂၈၈	၃၉၉	၇၂

(ဂ) ထင်ရှားသည့် ဘုရား၊ စေတီနှင့် ပုထိုးများ

စဉ်	မြို့နယ်/မြို့	ဘုရားစေတီအမည်	တည်နေရာ
၁	ဝါးခယ်မ	သကျမဟာသီရိဘုရားကြီး	ဈေးရပ်ကွက်
၂		သော်ကပြည်လုံးချမ်းသာ စေတီ	သော်ကရပ်ကွက်
၃		မြသိန်းတန်စေတီ	မြသိန်းတန်ရပ်ကွက်
၄		ရန်အောင်မြင်ကပ်ကာစေတီ	စာရေးကုန်းရပ်ကွက်
၅		ဗုဒ္ဓစွယ်တော်မြတ်	ဈေးရပ်ကွက်
၆		ရှစ်မျက်နှာစေတီ	မင်းပိုင်းရပ်ကွက်
၇	ကျုံ့မငေး	အတုလဗုဒ္ဓစွယ်တော်မြတ်	သီရိဟေမာရပ်ကွက်
၈		မဟာသကျမုနိဘုရားကြီး	ပုလဲအောင်မြေရပ်ကွက်
	မြို့နယ်ချုပ်		

(ဃ) ထင်ရှားသည့်ဘုန်းတော်ကြီးကျောင်းများ

စဉ်	မြို့နယ် / မြို့	ဘုန်းကြီးကျောင်းအမည်	ဆရာတော်ဘွဲ့	တည်နေရာ
၁	ဝါးခယ်မ	မရှိပါ		
၂	ကျုံ့မငေး			
	မြို့နယ်ချုပ်			

အခြားဘာသာရေးအဆောက်အဦများ

၄၆။ ဝါးခယ်မမြို့နယ်ရှိ အခြားဘာသာများနှင့် ဆိုင်သော အချက်အလက် များအား အောက်ပါ အတိုင်း ဖော်ပြအပ်ပါသည်-

စဉ်	မြို့နယ် / မြို့	ခရစ်ယာန်		အစ္စလာမ်		ဟိန္ဒူ ဘုရားကျောင်း		တရုတ် ဘုရားကျောင်း	
		မြို့	ကျေးလက်	မြို့	ကျေးလက်	မြို့	ကျေးလက်	မြို့	ကျေးလက်
၁	ဝါးခယ်မ	၁	၁၀	၂	၆	၁	၁	၆	၁
၂	ကျုံ့မငေး	၁	-	၁	-	၁	-	၁	-
	မြို့နယ်ချုပ်	၂	၁၀	၃	၆	၂	၁	၇	၁

သမိုင်းဝင် ထင်ရှားသောအဆောက်အဦနှင့် နေရာများ

၄၇။ ဝါးခယ်မမြို့နယ်တွင် သမိုင်းဝင်ထင်ရှားသော အဆောက်အဦနှင့် နေရာများမှာ အောက်ပါအတိုင်း ဖြစ်ပါသည်-

စဉ်	မြို့နယ် / မြို့	သမိုင်းဝင် အဆောက်အဦ	တည်နေရာ	ယာဉ်ကျေးမှု ဇုန်အမည်	တည်နေရာ
၁	ဝါးခယ်မ	-	-	-	-
၂	ကျုံ့မင်း	-	-	-	-
မြို့နယ်ချုပ်					

အခန်း (၉)

ဒေသဖွံ့ဖြိုးရေးဆိုင်ရာအချက်အလက်များ

ဒေသဖွံ့ဖြိုးရေးလုပ်ငန်းများ ဆောင်ရွက်နိုင်မှုအခြေအနေ

၄၈။ ဝါးခယ်မမြို့နယ်၏ ဒေသဖွံ့ဖြိုးရေးလုပ်ငန်းများ ဆောင်ရွက်နိုင်မှု အခြေအနေမှာ အောက်ပါအတိုင်း ဖြစ်ပါသည် -

(က) ကျေးလက်ဒေသဖွံ့ဖြိုးတိုးတက်ရေးဦးစီးဌာနမှ ဆောင်ရွက်သည့်လုပ်ငန်းများ

(၁) မြို့ - ကျေးလက် ၊ ကျေးရွာချင်းဆက်လမ်းများ

စဉ်	လမ်းအရေအတွက်	အရှည် (မိုင်၊ ဖာလုံ)	အမျိုးအစား									
			ကတ္တရာ		ကျောက်ချော		မြေသား		ဂပ်		ကွန်ကရစ်	
			အရေအတွက်	မိုင်/ဖာလုံ	အရေအတွက်	မိုင်/ဖာလုံ	အရေအတွက်	မိုင်/ဖာလုံ	အရေအတွက်	မိုင်/ဖာလုံ	အရေအတွက်	မိုင်/ဖာလုံ
၁	၈	-	-	-	၇	၃/၇.၃	-	-	-	-	၁	၀/၇.၉
မြို့နယ်ချုပ်	၈	-	-	-	၇	၃/၇.၃	-	-	-	-	၁	၀/၇.၉

(၂) တံတားများ

စဉ်	တံတားအမည်	အရှည် (ပေ)	အမျိုးအစား	ဆောက်လုပ်မှုပုံစံ	
				အသစ်	ပြင်ထိန်း
၁	ကုလားကျွန်း ကျေးရွာချင်းဆက်လမ်း	၇၀	သစ်သား	-	ပြင်ထိန်း
၂	ကံကွင်း-မိုးမခသက္ကယ် လမ်းပေါ်ရှိ Box Culvert (၂)စင်း	၂၀x၅	အုတ်	အသစ်	
မြို့နယ်ချုပ်					

(၃) သောက်သုံးရေရရှိရေးလုပ်ငန်း

စဉ်	လုပ်ငန်း တည်နေရာ	အမျိုးအစားနှင့် အတိုင်းအတာ					အကျိုးပြု အိမ်ခြေ
		ရေ ကန်	ရေ တွင်း	အဝီစိ တွင်း	လျှိုပိတ်	မြစ် ရေတင်	
၁	ဒရင်းချောင်းဝ	-	-	၁	-	-	၅၇
၂	တုံးလွဲချောင်း	-	-	၁	-	-	၉၁
၃	တလုတ်ထော်	-	-	၁	-	-	၉၂
၄	စောင်လှ	-	-	၁	-	-	၄၈
၅	ပေတော	-	-	၁	-	-	၂၀၀
၆	ကျိုကပြင်	-	-	၁	-	-	၂၉၄
၇	ရွာသစ်ကုန်း	-	-	၁	-	-	၁၅၂
၈	ကျွန်းကြား	-	-	၁	-	-	၂၇၇
၉	ကစကဲ	-	-	၁	-	-	၁၁၉
၁၀	ကျိုပျော်	-	-	၁	-	-	၁၁၇
၁၁	ရွှေကုန်း	၁	-	-	-	-	၁၀၀
၁၂	ဒုံးဖောင်	၁	-	-	-	-	၁၀၀
၁၃	ထိတန်	၁	-	-	-	-	၆၀
၁၄	ရေလိန်	၁	-	-	-	-	၁၇၁
	မြို့နယ်ချုပ်	၄	-	၁၀	-	-	၁၈၇၈

(၄) လျှပ်စစ်မီးလင်းရေးလုပ်ငန်း

စဉ်	လုပ်ငန်း တည်နေရာ	ဆောင်ရွက်သည့် နည်းလမ်း						အကျိုး ပြု အိမ်ခြေ
		မဟာ ဓါတ်အား	မီးစက်	နေ ရောင်ခြည်	လေ	ရေအား	ဇီဝ	
၁	မနုံးချောင်း	-	-	၉	-	-	-	၁၁၀

(၅) မြစ်မီးရောင်ကျေးရွာစီမံကိန်းလုပ်ငန်း

စဉ်	ကျေးရွာအမည်	အိမ်ခြေ	အိမ်ထောင်စု	ခွင့်ပြုငွေ ကျပ် (သိန်း)
၁	ကွင်းချောင်း	၁၄၅	၁၄၅	၃၀၀
၂	ဖျာလိပ်	၁၄၆	၁၄၆	၃၀၀
၃	မဲလီရွာမ	၁၇၉	၁၇၉	၃၀၀
၄	ရေနက်ချောင်း	၁၅၀	၁၆၅	၃၀၀

စဉ်	ကျေးရွာအမည်	အိမ်ခြေ	အိမ်ထောင်စု	ခွင့်ပြုငွေ ကျပ် (သိန်း)
၅	အရှေ့စု	၁၇၀	၁၇၀	၃၀၀
၆	ခနောင်	၂၄၉	၂၄၉	၃၀၀
၇	မြင်းကကုန်း	၁၁၀	၁၂၀	၃၀၀
၈	စာဖြူစု	၁၅၀	၁၅၀	၃၀၀
၉	ကျုံပဒေါ	၂၂၀	၂၂၀	၃၀၀
၁၀	ရွှေကုန်း	၁၀၀	၁၀၃	၃၀၀
၁၁	ကွမ်းသီးချောင်းလေး	၁၃၉	၁၃၉	၃၀၀
၁၂	အဖျားစု	၁၁၂	၁၀၇	၃၀၀
၁၃	အလမန်းကျောင်းစု	၁၁၄	၁၁၄	၃၀၀
၁၄	ညောင်ပင်သာ	၁၁၅	၁၁၅	၃၀၀
၁၅	ကျွဲလမ်းကြီး	၁၀၈	၁၀၈	၃၀၀
၁၆	အောက်စု	၁၁၉	၁၁၉	၃၀၀
၁၇	ကမ်းပြို	၁၂၂	၁၂၂	၃၀၀
၁၈	တယ်ပင်	၁၀၂	၁၀၂	၃၀၀
၁၉	ဒုံးဖောင်	၁၂၅	၁၂၅	၃၀၀
၂၀	ပေါက်တိန်းလေး	၁၁၁	၁၁၆	၃၀၀
၂၁	ဘုရင်းဂျီစု	၁၄၇	၁၄၇	၃၀၀
၂၂	ငှက်တောင်ချောင်း	၁၁၃	၁၁၀	၃၀၀
၂၃	ကျောင်းစု(မောင်းဒီး)	၁၃၁	၁၃၁	၃၀၀
၂၄	ကျုံလတာ	၁၂၂	၁၂၂	၃၀၀
၂၅	ထီးဝဖလံ	၁၄၀	၁၅၄	၃၀၀
၂၆	တံတားကြီး	၁၅၀	၁၅၀	၃၀၀
၂၇	စစ်ဖက်ချောင်း	၁၇၈	၁၇၈	၃၀၀
၂၈	မီးသွေးကုန်း	၁၂၃	၁၂၃	၃၀၀
၂၉	ရေလယ်သောင်	၁၅၇	၁၅၇	၃၀၀
၃၀	စစ်တန်း	၁၂၆	၁၂၆	၃၀၀
၃၁	ကျုံပျော်	၁၁၉	၁၁၉	၃၀၀
၃၂	စော်ကဲ	၁၅၀	၁၅၀	၃၀၀
၃၃	သရက်တော	၁၈၅	၁၈၅	၃၀၀
၃၄	ကရင်စုမြစ်ကလေး	၂၂၉	၂၂၉	၃၀၀
၃၅	ကျုံခရာ	၁၂၆	၁၃၇	၃၀၀

၃၆	တာကြီးကုန်း	၁၂၇	၁၂၈	၃၀၀
----	-------------	-----	-----	-----

၅၂

စဉ်	ကျေးရွာအမည်	အိမ်ခြေ	အိမ်ထောင်စု	ခွင့်ပြုငွေ ကျပ် (သိန်း)
၃၇	ကျောင်းစု (မြို့ကြီး)	၁၁၅	၁၁၁	၃၀၀
၃၈	တိုက္ကလား(မြောက်)	၁၇၂	၁၇၈	၃၀၀
၃၉	သစ်ချိုင့်	၁၂၀	၁၂၀	၃၀၀
၄၀	အိုင်ကြီး	၁၃၂	၁၃၄	၃၀၀
၄၁	ကျီးချောင်း	၁၁၉	၁၂၁	၃၀၀
၄၂	ဝါးတော	၁၂၃	၁၂၃	၃၀၀
၄၃	သစ်ဖြူချောင်း	၁၈၀	၁၇၀	၃၀၀
၄၄	ငုတောချောင်း	၁၂၀	၁၂၀	၃၀၀
၄၅	ရေတွင်းကုန်း	၁၅၂	၁၄၁	၃၀၀
၄၆	လှည်းဆိပ်	၁၀၀	၁၀၀	၃၀၀
၄၇	လင်းဆွဲကျွန်း	၁၅၇	၁၄၀	၃၀၀
၄၈	တရုတ်စု	၁၀၅	၁၀၅	၃၀၀
၄၉	လမုတန်း	၂၄၂	၂၄၂	၃၀၀
၅၀	ဒိုင်းချောင်း	၁၁၆	၁၁၆	၃၀၀
၅၁	ကျုံတုံး	၁၀၇	၁၀၇	၃၀၀
၅၂	ကျွန်းဒိပ်	၉၅	၉၅	၃၀၀
၅၃	လမ်းသမိုင်ရွာလေး	၁၆၁	၁၄၄	၃၀၀
၅၄	ဝဲကြီး	၁၇၀	၁၇၀	၃၀၀
၅၅	တုံးလှဲချောင်း	၉၁	၈၁	၃၀၀
၅၆	မြို့ချောင်းလေး	၁၃၅	၁၃၅	၃၀၀
၅၇	ဘိုးဘေးအညာစု	၁၁၃	၁၂၄	၃၀၀
၅၈	ဒရင်းရွာမ	၁၃၈	၁၃၈	၃၀၀
၅၉	တလိုင်စု	၁၂၀	၁၂၀	၃၀၀
၆၀	ရွှေဝါချောင်း	၁၁၂	၁၁၂	၃၀၀
၆၁	သပြေချောင်း	၉၁	၉၁	၃၀၀
၆၂	စပ်ထုံးရွာမ	၁၆၈	၁၆၉	၃၀၀
၆၃	အေးချောင်း	၈၅	၈၁	၃၀၀
၆၄	ပဒေသာကုန်း	၈၅	၉၁	၃၀၀
၆၅	ကျုံပေါက်	၁၂၂	၉၅	၃၀၀
၆၆	လမုတန်း	၁၀၅	၁၁၄	၃၀၀

၆၇	တံခွန်တိုင်	၈၅	၈၅	၃၀၀
၆၈	ကဝဲကျွဲတလင်း	၁၈၄	၁၈၄	၃၀၀

၅၃

စဉ်	ကျေးရွာအမည်	အိမ်ခြေ	အိမ်ထောင်စု	ခွင့်ပြုငွေ ကျပ် (သိန်း)
၆၉	ဂျောင်	၈၁	၈၆	၃၀၀
၇၀	ထိတန်	၁၇၁	၁၇၁	၃၀၀
၇၁	ကြာကွင်း+ကျောင်းစု	၁၀၁	၁၀၁	၃၀၀
၇၂	ကျွန်းကြား	၁၇၉	၆၇၀	၃၀၀
၇၃	ကလမြောက်	၈၂	၃၃၂	၃၀၀
၇၄	အလန်း	၁၄၇	၅၇၆	၃၀၀
၇၅	ထော်ကနွတ်/ဂုံမင်းချောင်း /ဂုံမင်းချောင်းကမ်းနား	၁၁၇	၅၀၂	၃၀၀
၇၆	အူကျွန်းရွာမ	၁၂၇	၅၈၆	၃၀၀
၇၇	ရွာသစ်/အစုကြီးရွာမ	၁၁၇	၄၇၁	၃၀၀
၇၈	ထီးပန်းကုန်းစု	၁၀၇	၄၅၀	၃၀၀
၇၉	စလူချောင်း	၁၀၁	၄၈၆	၃၀၀
၈၀	ရေကျော်	၁၁၀	၆၃၂	၃၀၀
၈၁	အောင်လှိုင်ဖျား	၁၆၈	၈၅၀	၃၀၀
၈၂	ကွမ်းသီးချောင်း	၁၀၀	၄၆၀	၃၀၀
၈၃	တံခွန်တိုင်	၈၄	၃၄၁	၃၀၀
၈၄	ကဝဲအင်းချောင်း	၁၁၀	၄၈၉	၃၀၀
၈၅	ဘဲချောင်း	၂၀၃	၉၉၅	၃၀၀
၈၆	သစ်ဖြူချောင်း/တလဖုန်း	၁၂၅	၆၂၈	၃၀၀
၈၇	ကုလားကျွန်းသောင်	၁၅၈	၄၈၅	၃၀၀
၈၈	ပေတော	၂၀၀	၂၀၀	၃၀၀
၈၉	သက္ကယ်	၁၇၇	၁၇၇	၃၀၀
၉၀	ကျောင်းစု(ဘွတ်တန်း)	၁၇၀	၁၇၀	၃၀၀
၉၁	ငွေချောင်း/နှာခေါင်းပေါက်/ ကံရွာ	၁၈၃	၁၈၃	၃၀၀
၉၂	တူးချောင်းရွာမ	၁၂၁	၁၂၁	၃၀၀
၉၃	ပိတောက်ကုန်း	၈၃	၈၃	၃၀၀
၉၄	ပန်းကူး(ရေလယ်ကျွန်း)	၁၁၅	၁၁၅	၃၀၀
၉၅	သပြေ/ချောင်းတွင်းပိုင်း	၁၁၈	၁၁၈	၃၀၀

၉၆	ရွှေလောင်းရွာမ	၂၆၆	၂၆၆	၃၀၀
	မြို့နယ်ချုပ်	၁၃၀၅၀	၁၉၉၆၁	၂၈၈၀၀

၅၄

(၆) ကျေးလက်အိမ်ယာဖွံ့ဖြိုးရေးလုပ်ငန်း

စဉ်	ကျေးရွာအမည်	ခွင့်ပြုအိမ်ခြေ	ပြီးစီးအိမ်ခြေ	ကုန်ကျငွေကျပ်(သိန်း)
	မရှိပါ			
	မြို့နယ်ချုပ်			

(၇) ကျေးလက်အိမ်သာလုပ်ငန်း

စဉ်	ကျေးရွာအမည်	ခွင့်ပြုလုံးရေ	ပြီးစီးလုံးရေ	ကုန်ကျငွေကျပ်(သိန်း)
	မရှိပါ			
	မြို့နယ်ချုပ်			

(ခ)အစိုးရနှင့်ပြည်သူ့ဆောင်ရွက်သည့် ဒေသဖွံ့ဖြိုးရေးလုပ်ငန်းများ

စဉ်	လုပ်ငန်း အမည်	အရွယ်အစား / အရှည်	ကုန်ကျငွေ			ပြီးစီးရက်
			အစိုးရ	ပြည်သူ	ပေါင်း	
၁	မရှိပါ					
	မြို့နယ်ချုပ်					

မြို့ပြစီမံကိန်း (Town Plan) နှစ် (၃၀) အတွက် မြေအသုံးချမှုဆိုင်ရာ လျာထားချက်

၄၉။ မြို့ပြစီမံကိန်း(Town Plan)နှစ်(၃၀)အတွက် မြေအသုံးချမှုဆိုင်ရာ လျာထားချက်မှာ အောက်ပါအတိုင်း ဖြစ်ပါသည် -

စဉ်	မြို့နယ် / မြို့	လျာထားမြေဧကပေါင်း	လျာထားမည့်မြေကွက်ပေါင်း	မှတ်ချက်
၁	ဝါးခယ်မ	-	-	-
၂	ကျုံ့မင်း	-	-	-
	မြို့နယ်ချုပ်	-	-	-

အခန်း(၁၀)

အခြားတင်ပြလိုသောအချက်များ

၅၀။ မရှိပါ။

နိဂုံး

၅၁။ ဝါးခယ်မမြို့နယ်၏ ဒေသဆိုင်ရာအချက် အလက်များကို ဌာန ဆိုင်ရာ များမှပေးပို့သော အချက်အလက်များ၊ ဒေသဆိုင်ရာ အချက်အလက် စာစောင်များ၊ မှတ်တမ်းများအပေါ်တွင် အခြေခံလျက် အကျဉ်းချုံး ပြုစုထားခြင်း ဖြစ်ပါသည်။ ဒေသဆိုင်ရာ အချက်အလက်များအား မှတ်တမ်းတင် စုစည်းတင်ပြခြင်းအားဖြင့် ဝါးခယ်မမြို့နယ်တစ်ခုလုံး၏ အချက်အလက်နှင့် ဖွံ့ဖြိုးတိုးတက်မှု အခြေအနေများကို လေ့လာသိရှိ နိုင်ပြီး မိမိတို့၏လုပ်ငန်းများကို အထောက်အကူ ပြုမည်ဖြစ်ပါကြောင်းတင်ပြ အပ်ပါသည်။

မြို့နယ်အုပ်ချုပ်ရေးမှူး
မြို့နယ်အထွေထွေအုပ်ချုပ်ရေးဦးစီးဌာန
ဝါးခယ်မမြို့နယ်

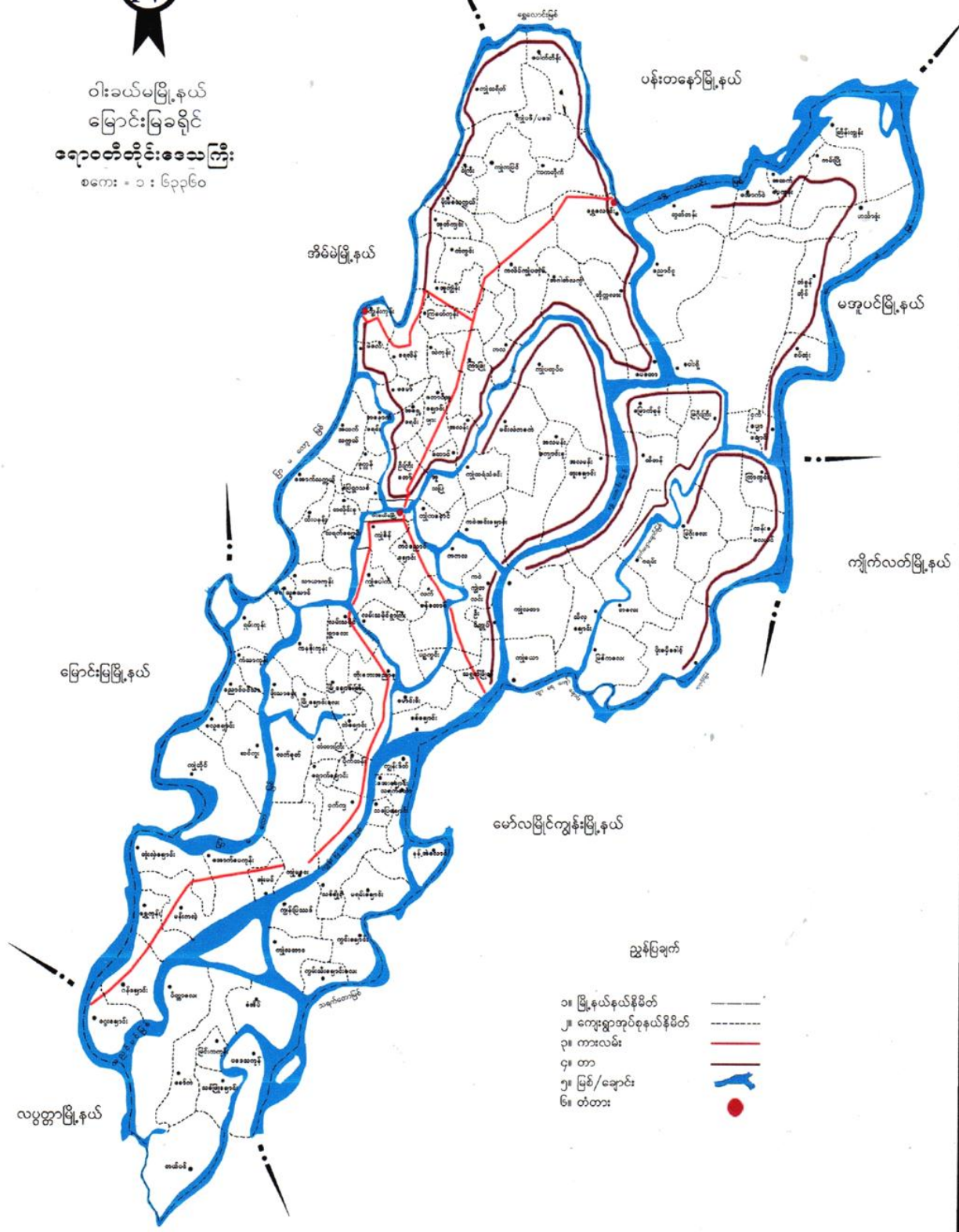
ရက်စွဲ၊ ၂၀၁၉ ခုနှစ်၊ စက်တင်ဘာ လ (၃၀) ရက်

ကန့်သတ်
ဝါးခယ်မမြို့နယ်၏မြေပုံ

မြောင်းမြခရိုင်
ဝါးခယ်မမြို့နယ် ကျေးရွာအုပ်စုများအညွှန်းပြမြေပုံ



ဝါးခယ်မမြို့နယ်
မြောင်းမြခရိုင်
ဧရာဝတီတိုင်းဒေသကြီး
စကေး = ၁ : ၆၃၃၆၀



ကန့်သတ် ဝါးခယ်မမြို့၏မြေပုံ



ကန့်သတ်

